

Urbanistička dokumentacija

PUP

DUP

Urbano pravilo

1.6.



GRAD ZAGREB
GRADSKI URED ZA
STRATEGIJSKO PLANIRANJE
I RAZVOJ GRADA

SADRŽAJ

- SAŽETAK
- URBANISTIČKA DOKUMENTACIJA

1. DUP Zaprude
2. PUP Središće
3. DUP Utrina
4. PUP Sopot
5. DUP Siget
6. PUP Trnsko
7. DUP Travno
8. PUP Dugave
9. PUP Soboština
10. PUP Savski gaj - Remetinec - Lanište
11. PUP Gredice
12. PUP Gajevo - Staglišće
13. PUP Jarun
14. PUP Vrbani
15. PUP Prečko
16. PUP Rudeš
17. PUP Špansko - jug
18. UR Voltino naselje
19. PUP Sjeverno Špansko - Kotarnica
20. PUP Stenjevec - Malešnica
21. PUP Gajnice
22. PUP Martinovka
23. PUP Vrbik
24. PUP Autobusni kolodvor
25. PUP Kruge, PUP Njivice
26. PUP Sigečica
27. PUP Klaka
28. PUP Grana
29. PUP Poljanice
30. PUP Volovčica
31. PUP Maksimirska naselja - Ravnice
32. PUP Južna Trešnjevka 1974
33. PUP Savica
34. PUP Folnegovićevo naselje
35. PUP Borovje
36. DUP Cvjetno naselje
37. PUP Brezje - Miramare
38. Regulatorna osnova Na Kanalu



PRIPREMA MATERIJALA

GRADSKI URED ZA STRATEGIJSKO PLANIRANJE I RAZVOJ GRADA

SEKTOR ZA STRATEGIJSKE INFORMACIJE I ISTRAŽIVANJA

RADNI TIM

dr.sc. Darko Šiško
Nives Škreblin, dipl.ing.arh.
Kristina Mudronja, dipl.prof.geol.-geog.
Mirna Vučković-Pepeonik, dipl.prof.geog.
Tomislav Konjević, građ.teh.

**GRADSKI URED ZA PROSTORNO UREĐENJE, IZGRADNJU GRADA,
GRADITELJSTVO, KOMUNALNE POSLOVE I PROMET**

Jelica Glas, dipl.ing.arh.
Lidija Rajič Vukšić, dipl.ing.arh.

DIGITALIZACIJA
GEODETSKI FAKULTET SVEUČILIŠTA U ZAGREBU

doc.dr.sc. Hrvoje Tomić
Josip Šiško, mag.ing.geod. et geoinf.



SAŽETAK

O projektu

Gradski ured za strategijsko planiranje i razvoj Grada, u suradnji s Gradskim uredom za prostorno uređenje, izgradnju Grada, graditeljstvo, komunalne poslove i promet i Geodetskim fakultetom Sveučilišta u Zagrebu, pokrenuo je izradu digitalne baze urbanističke dokumentacije iz razdoblja od 1971. do 1995. Odabrani su dostupni arhivski prostorni planovi na području Urbanog pravila 1.6. Generalnog urbanističkog plana grada Zagreba (GUP grada Zagreba).

Urbano pravilo 1.6

Urbana pravila određena su u skladu s prirodnim i urbanističko-arhitektonskim nasljedom, lokalnim uvjetima, stupnjem konsolidiranosti područja te s korištenjem i namjenom prostora, njima se određuju propozicije za uređenje prostora i lokacijski uvjeti za gradnju.

Člankom 63. GUP-a grada Zagreba za urbano pravilo Zaštita i uređenje dovršenih naselja (1.6.) u općim uvjetima navedeno je da se poboljšava kvaliteta stanovanja dovršetkom postojećih i uvođenjem novih sadržaja u skladu s pravilima urbanističke struke uvažavajući koncepciju urbanističkog rješenja po kojoj je pretežiti dio naselja izgrađen.

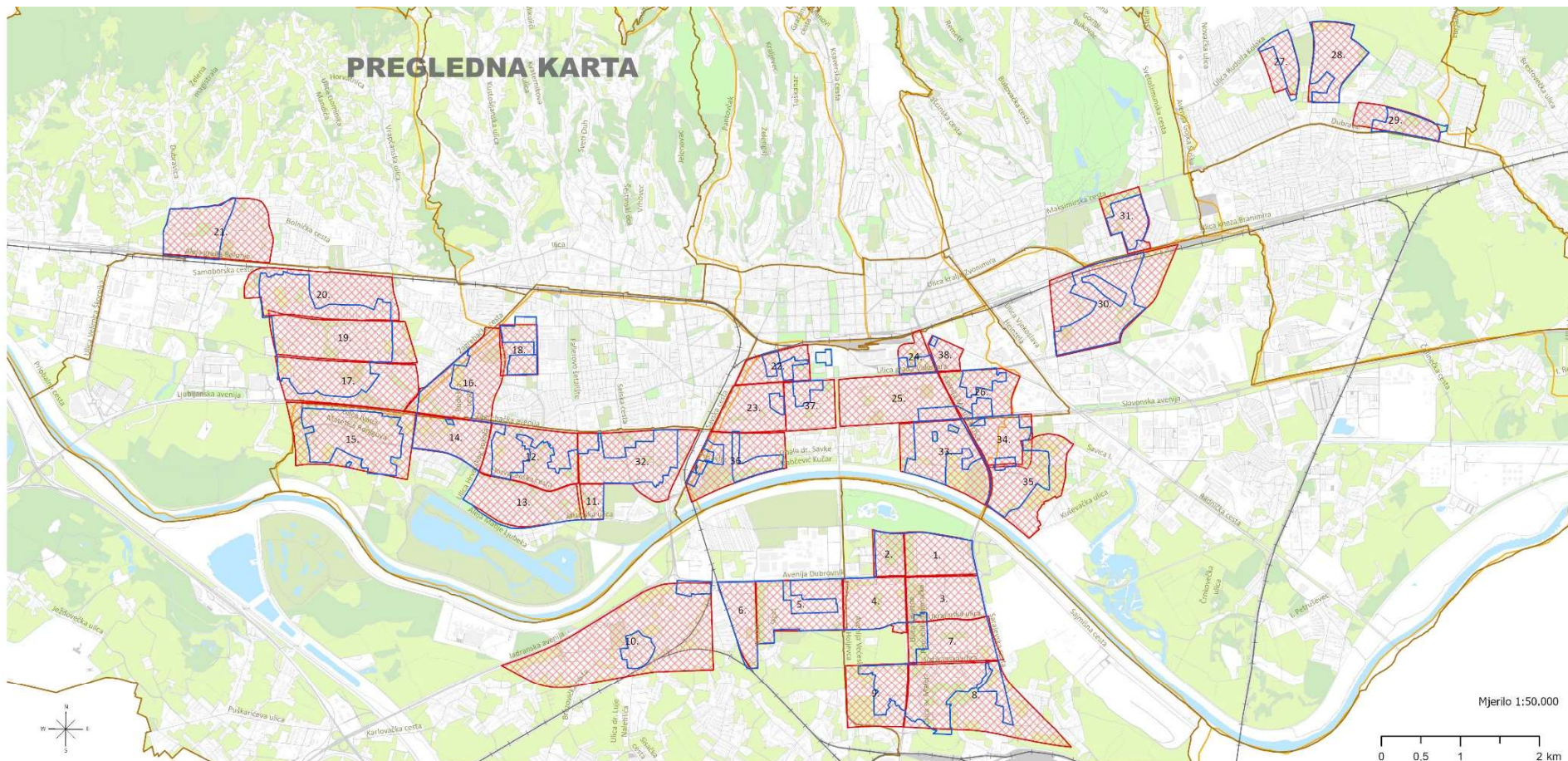


Prostori primjene urbanog pravila 1.6

Voltino, Srednjaci, Jarun, Gredice, Knežija, Rudeš, Vrbani, Prečko, Špansko, Malešnica, Gajnice, Središće, Zapruđe, Savski gaj - sjever, Trnsko, Siget, Središće - istok, Sopot, Utrine, Travno, Soboština - istok, Dugave, Ravnice, Volovčica, Folnegovićevo, Klaka, Grana, Studentski grad, Poljanice, Borovje, Poljane, Sigečica, Savica, Kanal, Martinovka, Brezje, Cvjetno naselje, prostor južno od Autobusnog kolodvora, Remetinečki gaj i drugi prema grafičkom prikazu.

Digitalna baza podataka

Digitalna baza podataka nastala je s ciljem uvida u prostorne planove (Provedbeni urbanistički planovi, Detaljni urbanistički planovi i njihove izmjene i dopune) koji su stavljeni van snage Odlukom o prestanku važenja odluka o prostornim planovima (SGGZ 11/95). U tijeku je priprema podataka za objavu novog sloja na Geoportalu ZIPP-a.



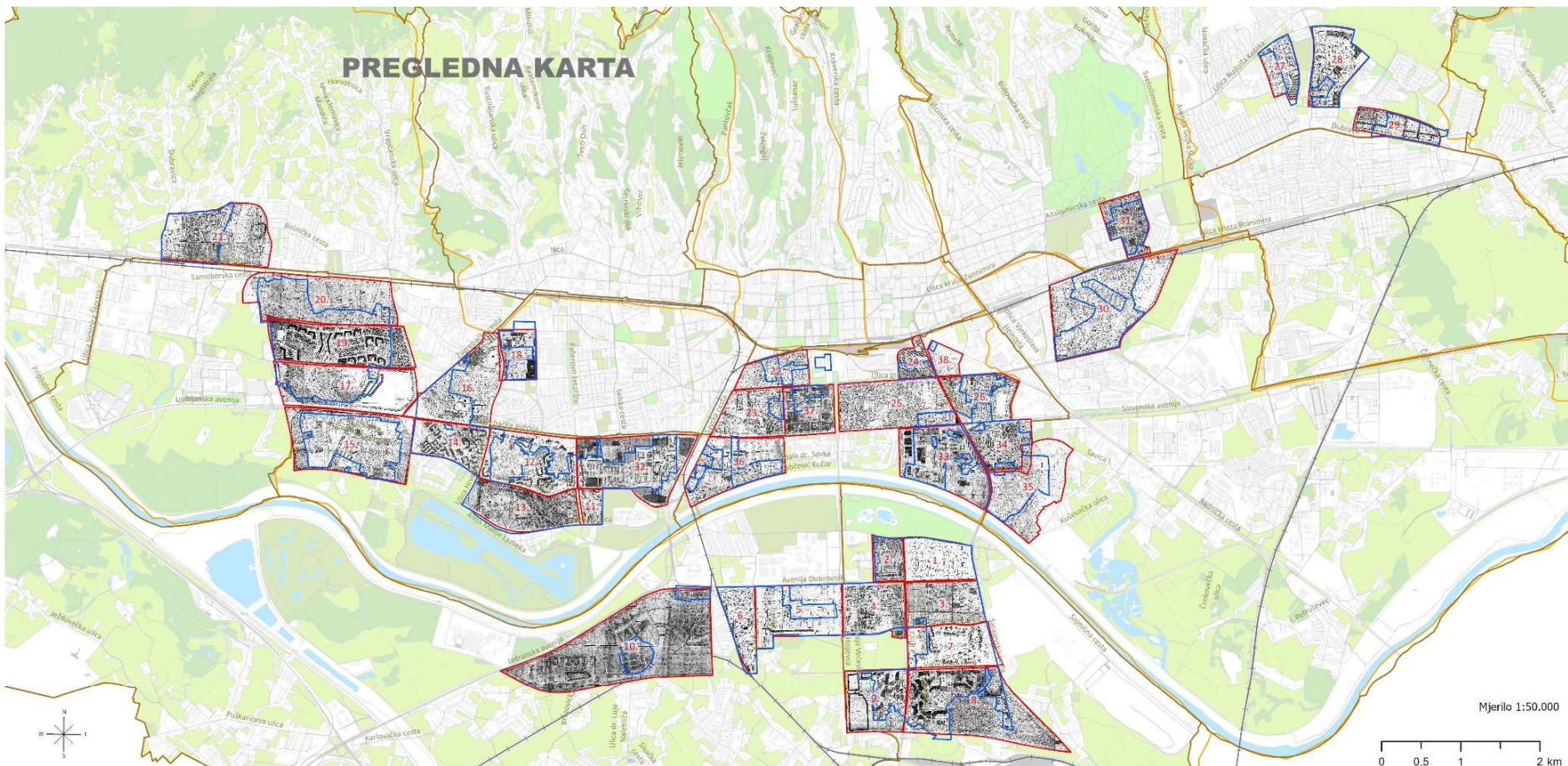
- URBANISTIČKA DOKUMENTACIJA
- URBANO PRAVILO 1.6 GUP
- GRANICA GRADSKE OPĆINE, 1974.
- GRANICA GRADSKE ČETVRTI

RBR	NAZIV	GODINA IZRADE	SGGZ
1.	DUP Zapruđe	1964.	n/a
2.	PUP Središće	1986.	24/87
3.	DUP Utrina	1972.	n/a
4.	PUP Sopot	1987.	9/89
5.	DUP Siget	1969.	19/71
6.	PUP Trnsko	1987.	9/89
7.	DUP Travno	1971.	11/72
8.	PUP Dugave	1974.	15/75
9.	PUP Slobodina	1975.	5/77
10.	PUP Savski gaj - Remetinec - Lanište	1979.	25/82
11.	PUP Gredice	1987.	23/87
12.	PUP Gajevo - Staglišće	1976.	19/77
13.	PUP Jarun	1976.	19/77

RBR	NAZIV	GODINA IZRADE	SGGZ
14.	PUP Vrbani	1987.	23/87
15.	PUP Prečko	1973.	22/73
16.	PUP Rudeš	1978.	25/81
17.	PUP Špansko - jug	1977.	20/77
18.	Urbanističko rješenje Voltinog naselja	1970.	20/70
19.	PUP Sjeverno špansko - Kotarnica	1977.	20/77
20.	PUP Štenjevec - Malešnica	1986.	26/88
21.	PUP Gajnice	1977.	16/79
22.	PUP Martinovka	1988.	11/87, nije donesen
23.	PUP Vrbik	1987.	16/87
24.	PUP Autobusni kolodvor	1990.	34/89, nije donesen
25.	PUP Kruge, PUP Njivice	1988.	31/87, nije donesen
26.	PUP Sigetica	1988.	25/87, nije donesen

RBR	NAZIV	GODINA IZRADE	SGGZ
27.	PUP Klaka	1986.	24/87
28.	PUP Grana	1973.	6/74
29.	PUP Poljanice	1977.	20/77
30.	PUP Volovčica	1985.	7/88
31.	PUP Maksimirska naselja - Ravnice	1974.	6/74
32.	PUP Južna Trešnjevka	1974.	11/76
33.	PUP Savica	1975.	13/76
34.	PUP Folnegovićevo naselje	1976.	21/78
35.	PUP Borovje	1990.	19/90, nije donesen
36.	DUP Cvjetno naselje	1971.	19/71
37.	PUP Brezje - Miramare	1988.	19/91
38.	Regulatorna osnova Na Kanalu	1922.	n/a





- URBANISTIČKA DOKUMENTACIJA
- URBANO PRAVILO 1.6 GUP
- GRANICA GRADSKE OPĆINE, 1974.
- GRANICA GRADSKE ČETVRTI

RBR	NAZIV	GODINA IZRADE	SGGZ
1.	DUP Zapruđe	1964.	n/a
2.	PUP Središće	1986.	24/87
3.	DUP Utrina	1972.	n/a
4.	PUP Sopot	1987.	9/89
5.	DUP Siget	1969.	19/71
6.	PUP Trnsko	1987.	9/89
7.	DUP Travno	1971.	11/72
8.	PUP Dugave	1974.	15/75
9.	PUP Slobodina	1975.	5/77
10.	PUP Savski gaj - Remetinec - Lanište	1979.	25/82
11.	PUP Gredice	1987.	23/87
12.	PUP Gajevo - Staglišće	1976.	19/77
13.	PUP Jarun	1976.	19/77

RBR	NAZIV	GODINA IZRADE	SGGZ
14.	PUP Vrbani	1987.	23/87
15.	PUP Prečko	1973.	22/73
16.	PUP Rudeš	1978.	25/81
17.	PUP Špansko - jug	1977.	20/77
18.	Urbanističko rješenje Voltinog naselja	1970.	20/70
19.	PUP Sjeverno špansko - Kotarnica	1977.	20/77
20.	PUP Stenjevec - Malešnica	1986.	26/88
21.	PUP Gajnice	1977.	16/79
22.	PUP Martinovka	1988.	11/87, nije donesen
23.	PUP Vrbik	1987.	16/87
24.	PUP Autobusni kolodvor	1990.	34/89, nije donesen
25.	PUP Kruge, PUP Njivice	1988.	31/87, nije donesen
26.	PUP Sigetica	1988.	25/87, nije donesen

RBR	NAZIV	GODINA IZRADE	SGGZ
27.	PUP Klaka	1986.	24/87
28.	PUP Grana	1973.	6/74
29.	PUP Poljanice	1977.	20/77
30.	PUP Volovčica	1985.	7/88
31.	PUP Maksimirska naselja - Ravnice	1974.	6/74
32.	PUP Južna Trešnjevka	1974.	11/76
33.	PUP Savica	1975.	13/76
34.	PUP Folnegovićevo naselje	1976.	21/78
35.	PUP Borovje	1990.	19/90, nije donesen
36.	DUP Cvjetno naselje	1971.	19/71
37.	PUP Brezje - Miramare	1988.	19/91
38.	Regulatorna osnova Na Kanalu	1922.	n/a

7
srpanj 2021.

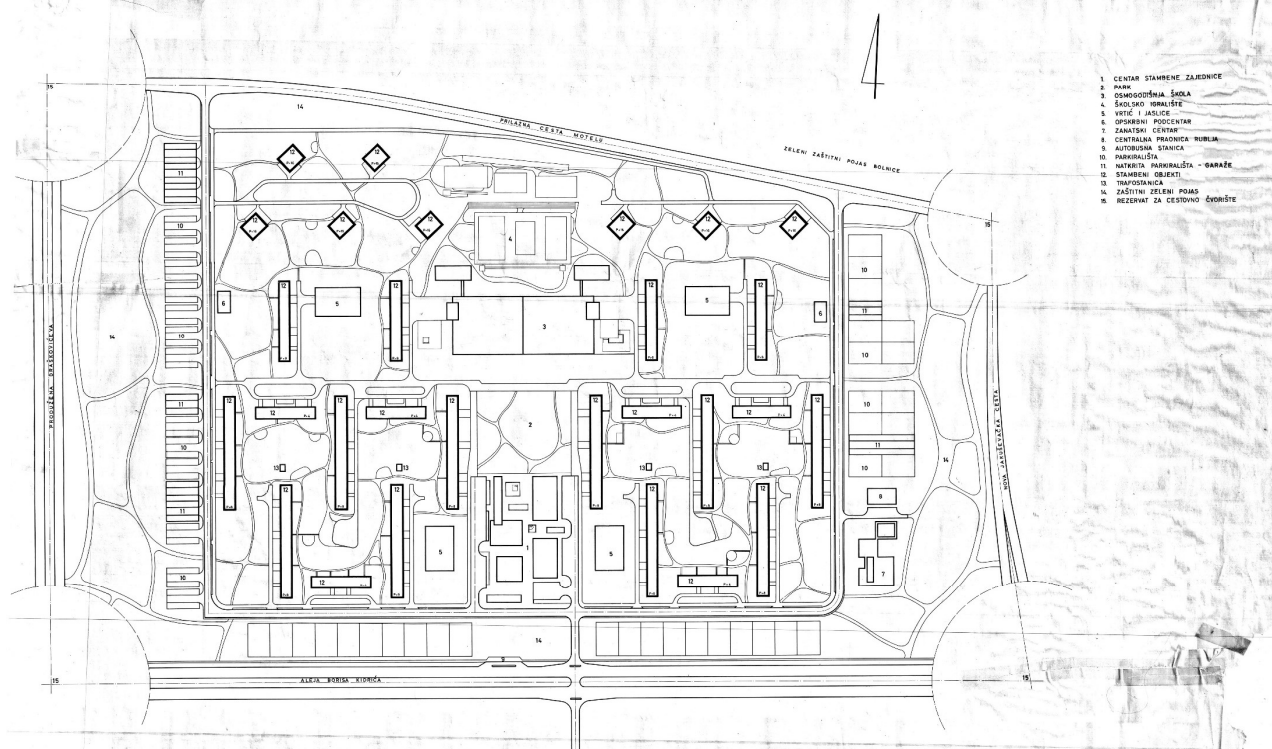
Urbanistička dokumentacija PUP / DUP Urbano pravilo 1.6.



GRAD ZAGREB
GRADSKI URED ZA
STRATEGIJSKO PLANIRANJE
I RAZVOJ GRADA

STAMBENA ZAJEDNICA – ZAPRUDE

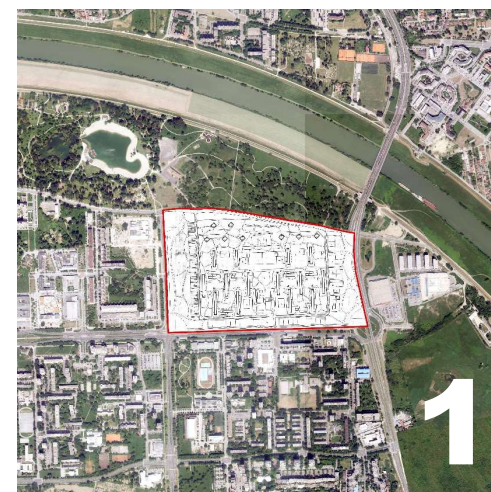
1 : 1000



URBANISTIČKI ZAVOD GRADA ZAGREBA

ZAGREB, JANUARA 1
DIREKTOR

NAZIV	Detaljni urbanistički plan "Stambena zajednica Zaprude"
KRAĆI NAZIV	DUP Zaprude
KARTOGRAFSKI PRIKAZ	Urbanističko rješenje
GODINA IZRADE	1964.
SLUŽBENI GLASNIK GRADA ZAGREBA	
ARHIVA IZVORNIKA	Zavod za prostorno uređenje Grada Zagreba
PODRUČJE BIVŠE OPĆINE	NOVI ZAGREB
AKTI SGGZ	1/63, 17/65, 20/71
OD	
DO	
PRESTAO VAŽITI (SGGZ)	
NAPOMENA	Stambeno naselje Zaprude planirano je na osnovi Idejnog urbanističkog rješenja južnog Zagreba iz 1962. godine. Ideja je naknadno potvrđena u Urbanističkom programu grada Zagreba, 1965. (SGGZ: 17/65), i u Generalnom urbanističkom planu grada Zagreba, 1971. (SGGZ: 20/71). Nazivi naselja južnog Zagreba službeno su određeni Zaključkom iz 1962. g. (SGGZ: 1/63).



ZAPRUDE

8
srpanj 2021.

Urbanistička dokumentacija
PUP / DUP Urbano pravilo 1.6.

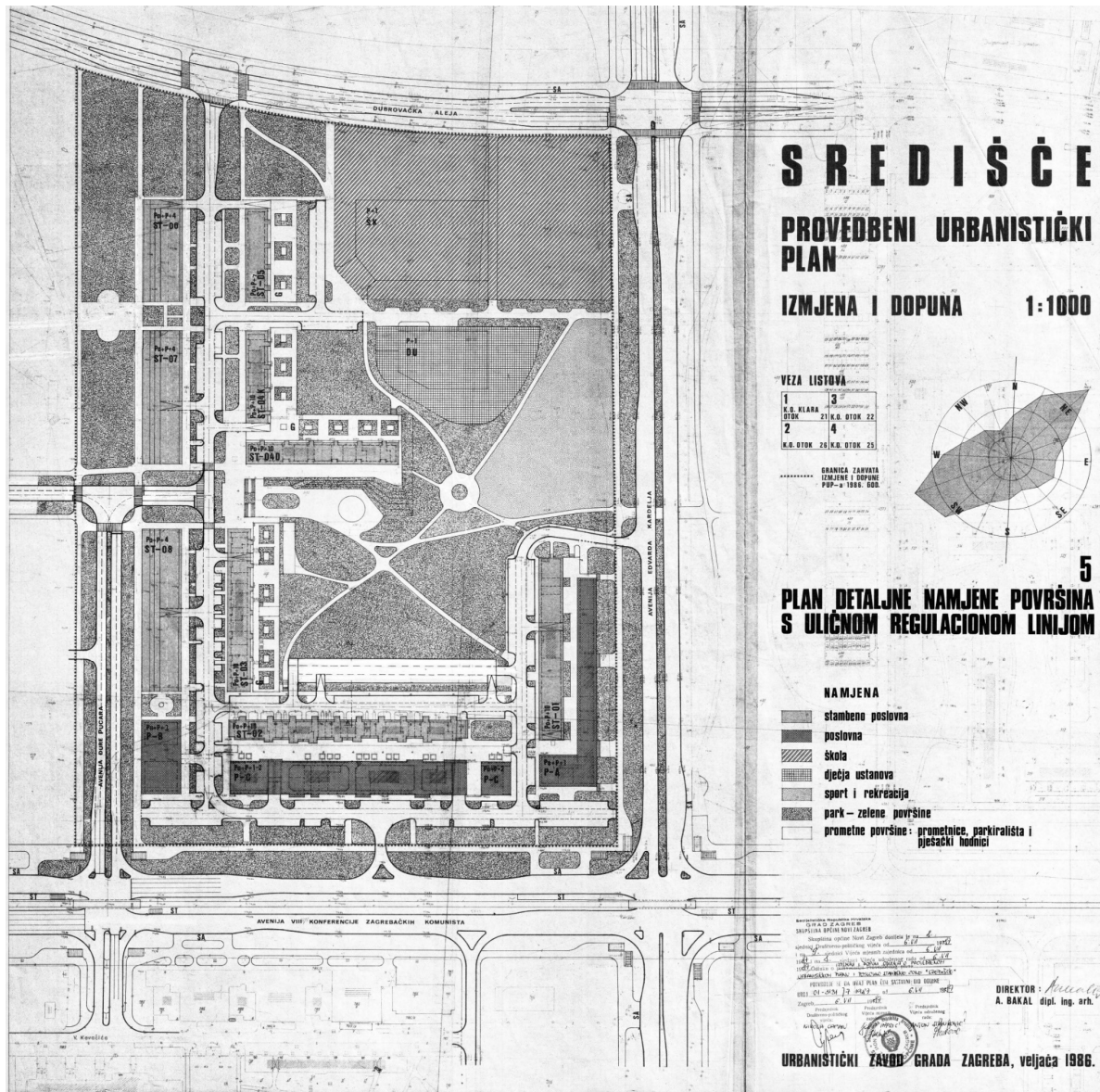


GRAD ZAGREB
GRADSKI URED ZA
STRATEGIJSKO PLANIRANJE
I RAZVOJ GRADA

NAZIV	Provedbeni urbanistički plan poslovno-stambene zone „Središće“, izmjena i dopuna
KRAĆI NAZIV	PUP Središće
KARTOGRAFSKI PRIKAZ	Plan detaljne namjene površina
GODINA IZRADE	1986.
SLUŽBENI GLASNIK GRADA ZAGREBA	24/87
ARHIVA IZVORNIKA	Gradski ured za prostorno uređenje, izgradnju Grada, graditeljstvo, komunalne poslove i promet
PODRUČJE BIVŠE OPĆINE	NOVI ZAGREB
AKTI SGGZ	1/76, 7/85, 24/87, 19/89, 2/90
OD	13.01.1976.
DO	08.07.1992.
PRESTAO VAŽITI (SGGZ)	9/92
NAPOMENA	



SREDIŠĆE

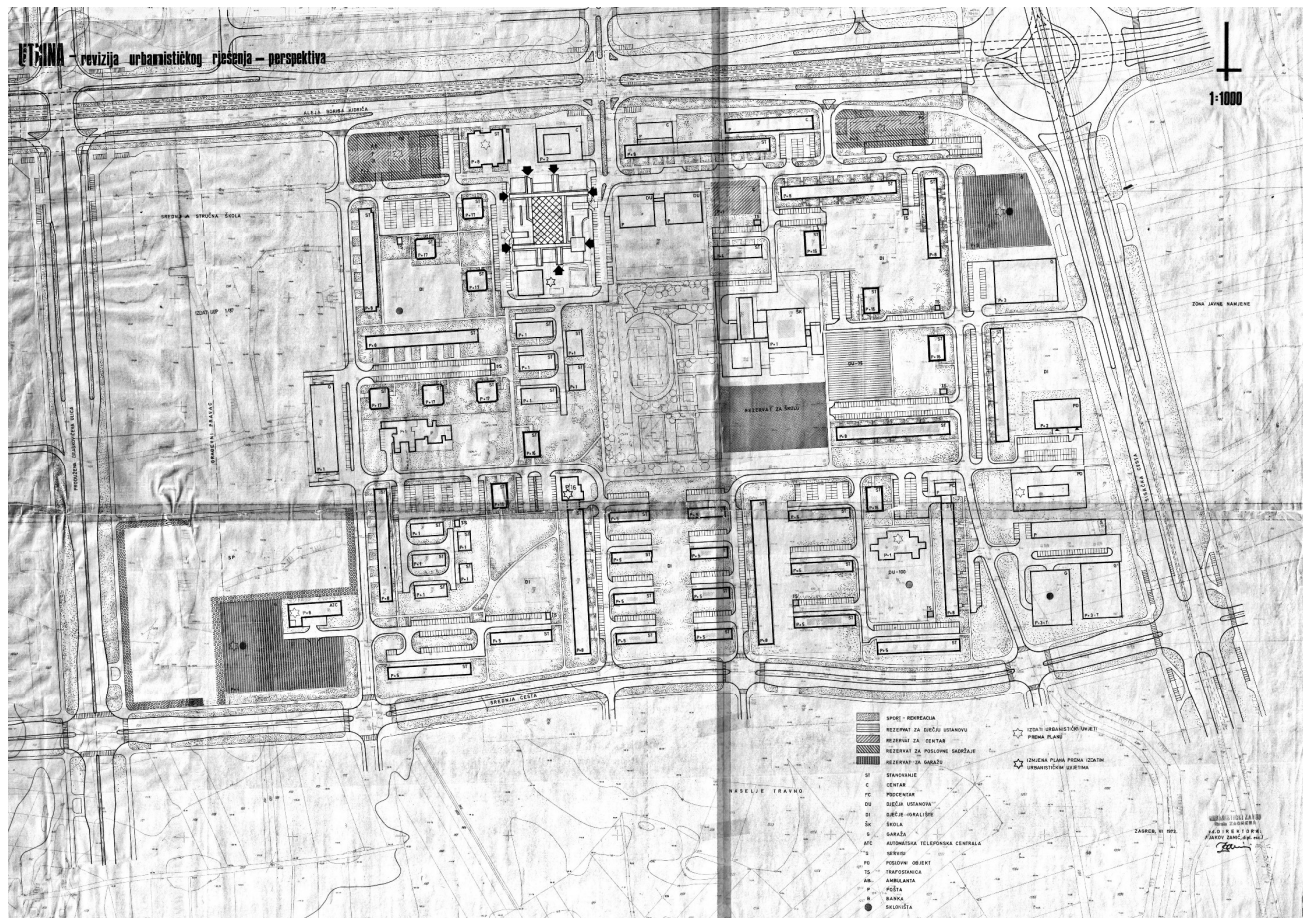


9
srpanj 2021.

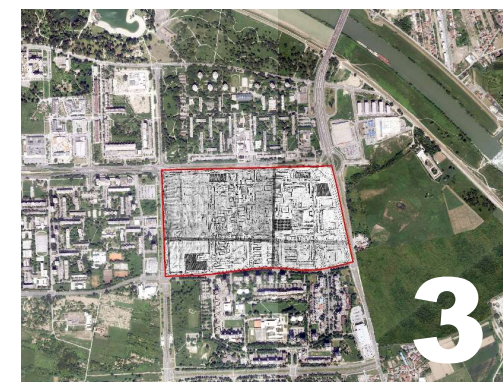
Urbanistička dokumentacija
PUP / DUP Urbano pravilo 1.6.



GRAD ZAGREB
GRADSKI URED ZA
STRATEGIJSKO PLANIRANJE
I RAZVOJ GRADA



NAZIV	Detaljni urbanistički plan za stambeno naselje "Utrina" u južnom Zagrebu
KRAĆI NAZIV	DUP Utrina
KARTOGRAFSKI PRIKAZ	Revizija urbanističkog rješenja
GODINA IZRADE	1972.
SLUŽBENI GLASNIK GRADA ZAGREBA	
ARHIVA IZVORNIKA	Zavod za prostorno uređenje Grada Zagreba
PODRUČJE BIVŠE OPĆINE	NOVI ZAGREB
AKTI SGGZ	15/67, 21/70, 1972 (n/a), 10/81, 9/84
OD	29.9.1967.
DO	28.04.1984.
PRESTAO VAŽITI (SGGZ)	9/84
NAPOMENA	Područje Utrina je do 1984. g. bilo obuhvaćeno DUP-om za križanje Držičeve i Beogradske ulice u Trnju, stambeno naselje "Sopot" i "Utrina" u južnom Zagrebu, Gornji Bukovac, područje uz Vinogradsku cestu te za područje Miroševac - Granešina i Gornja Dubrava. Datum 28.4.1984. donosi se PUP Utrina koji je na snazi do 8.7.1992. (SGGZ: 9/84, 2/90, 40/90, 9/92).



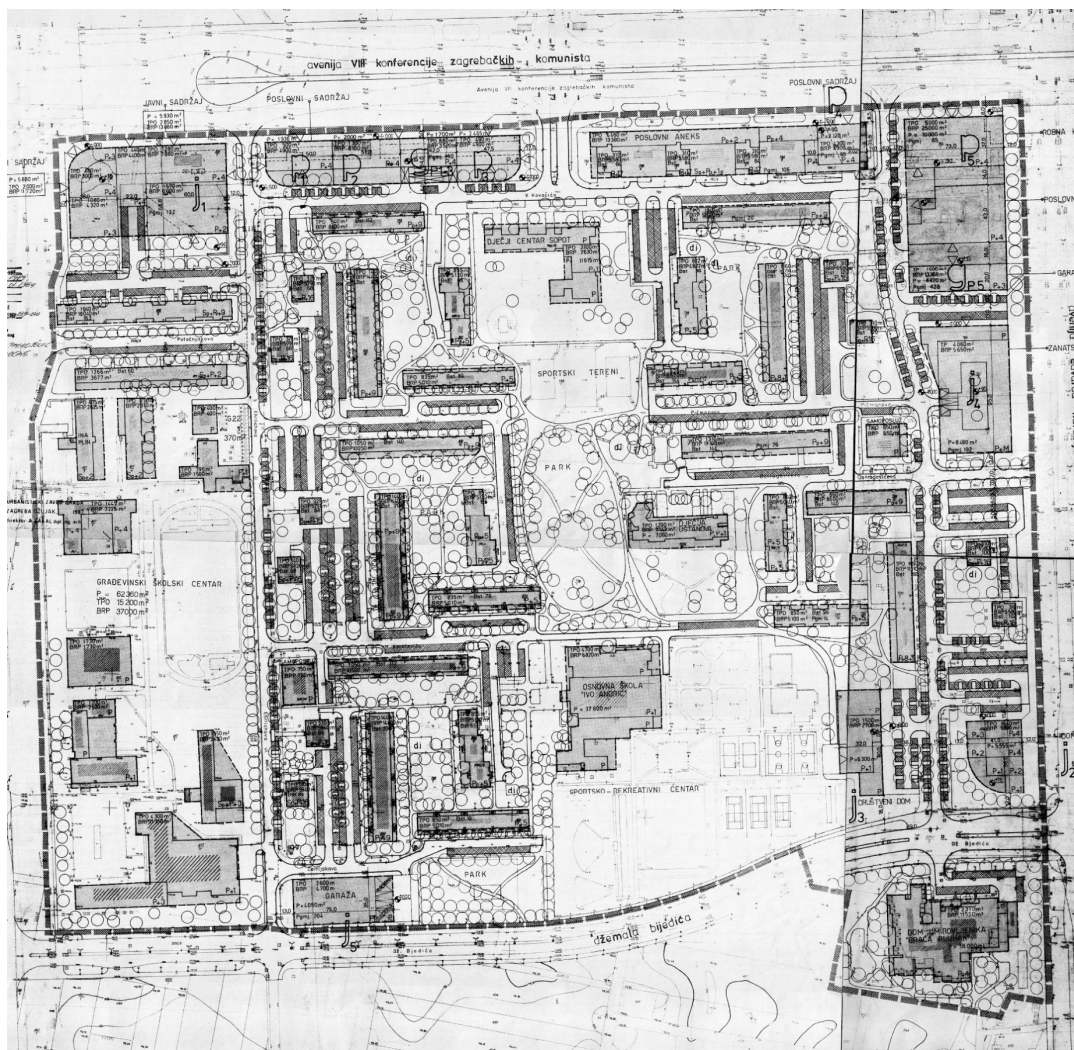
UTRINA

10
srpanj 2021.

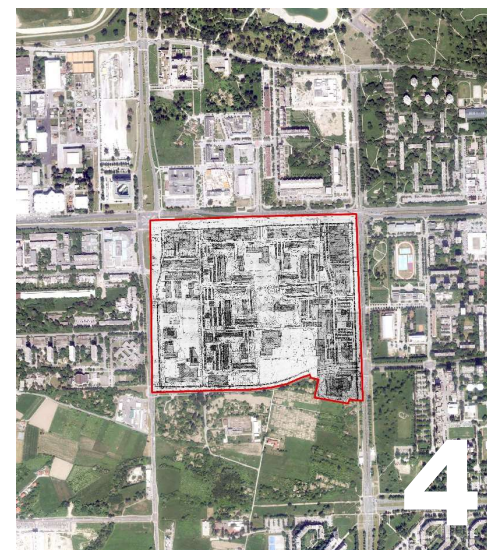
Urbanistička dokumentacija
PUP / DUP Urbano pravilo 1.6.



GRAD ZAGREB
GRADSKI URED ZA
STRATEGIJSKO PLANIRANJE
I RAZVOJ GRADA



NAZIV	Provedbeni urbanistički plan "Sopot"
KRAĆI NAZIV	PUP Sopot
KARTOGRAFSKI PRIKAZ	Urbanističko tehnički uvjeti
GODINA IZRADE	1987.
SLUŽBENI GLASNIK GRADA ZAGREBA	9/89
ARHIVA IZVORNIKA	Zavod za prostorno uređenje Grada Zagreba
PODRUČJE BIVŠE OPĆINE	NOVI ZAGREB
AKTI SGGZ	9/89
OD	14.03.1989.
DO	13.11.1991.
PRESTAO VAŽITI (SGGZ)	19/91
NAPOMENA	Područje Sopota prethodno dio DUP-a za križanje Držičeve i Beogradske ulice u Trnju, stambenog naselja "Sopot" i "Utrina" u južnom Zagrebu, Gornji Bukovac, područje uz Vinogradsku cestu te za područje Miroševac - Granešina i Gornja Dubrava (SGGZ: 15/67).



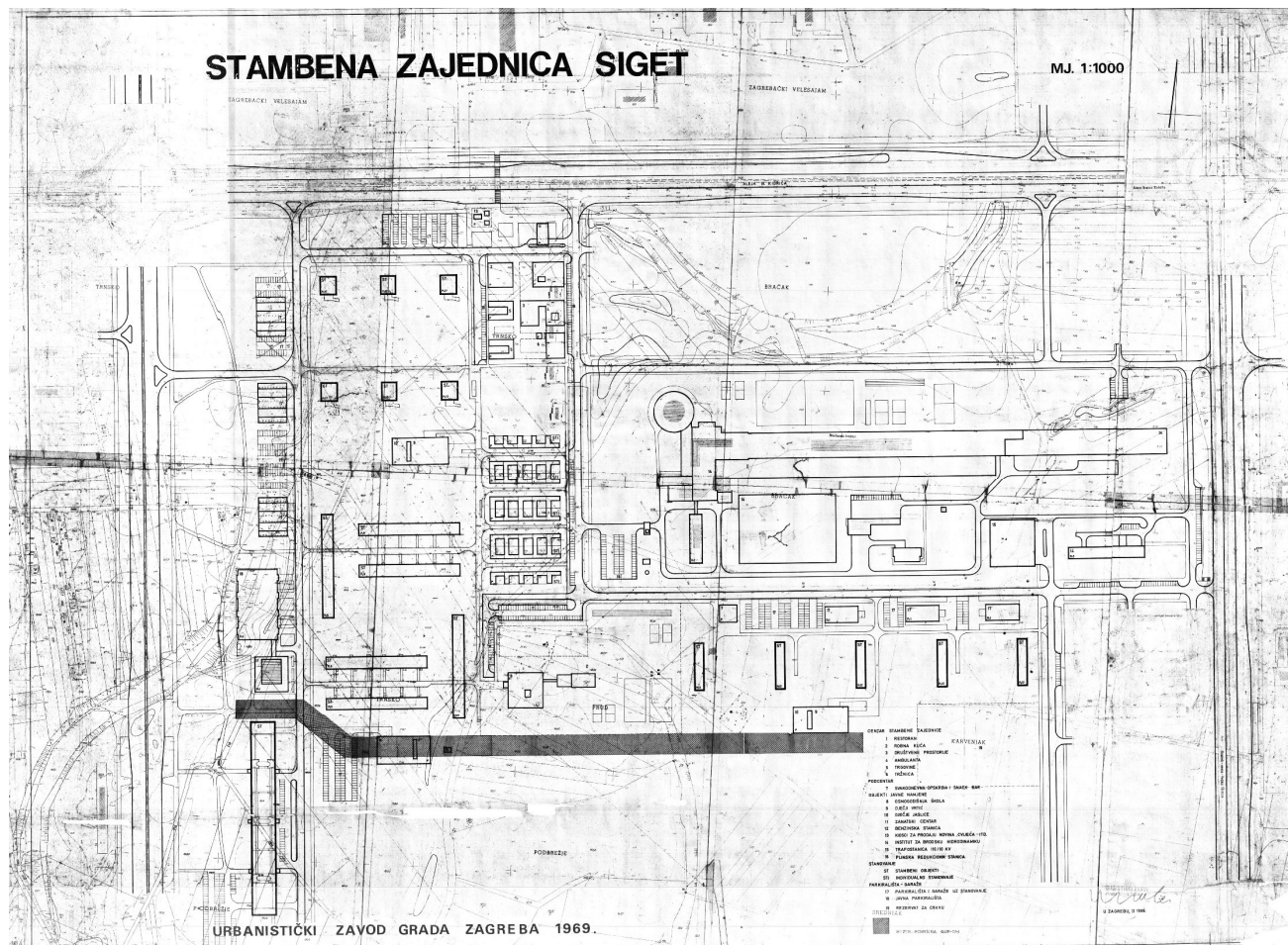
SOPOT

11
srpanj 2021.

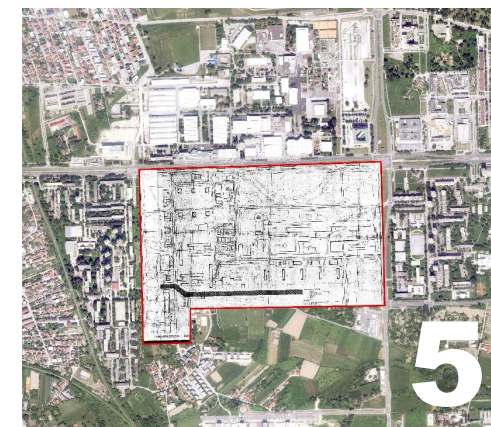
Urbanistička dokumentacija
PUP / DUP Urbano pravilo 1.6.



GRAD ZAGREB
GRADSKI URED ZA
STRATEGIJSKO PLANIRANJE
I RAZVOJ GRADA



NAZIV	Detaljni urbanistički plan poslovno-stambene zone "Siget"
KRAĆI NAZIV	DUP Siget
KARTOGRAFSKI PRIKAZ	Urbanističko tehnički uvjeti
GODINA IZRADE	1969.
SLUŽBENI GLASNIK GRADA ZAGREBA	19/71
ARHIVA IZVORNIKA	Zavod za prostorno uređenje Grada Zagreba
PODRUČJE BIVŠE OPĆINE	NOVI ZAGREB
AKTI SGGZ	19/71, 8/79, 22/87, 2/90
OD	01.01.1972.
DO	15.11.1995.
PRESTAO VAŽITI (SGGZ)	11/95
NAPOMENA	Godine 1989. donosi se Odluka o izradi PUP-a "Siget". Datuma 15.11.1995. donosi se Odluka o prestanku važenja Odluke o izradi (SGGZ: 27/89, 36/89, 33/90, 40/90, 11/95).



SIGET

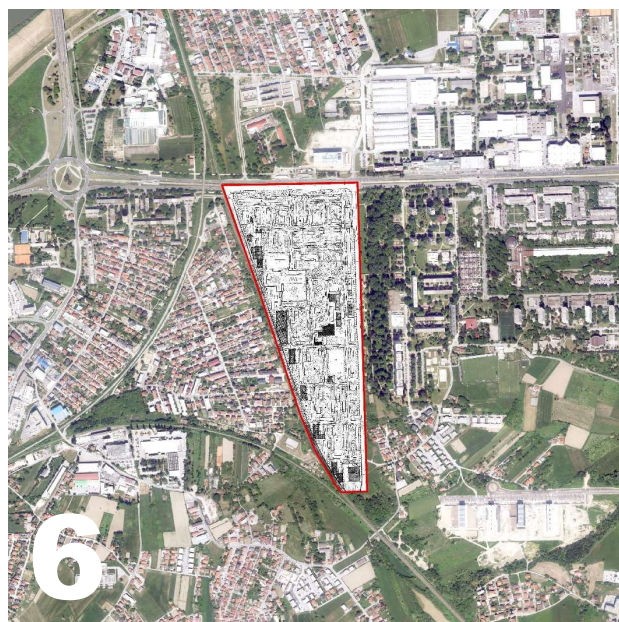
12
srpanj 2021.

Urbanistička dokumentacija
PUP / DUP Urbano pravilo 1.6.

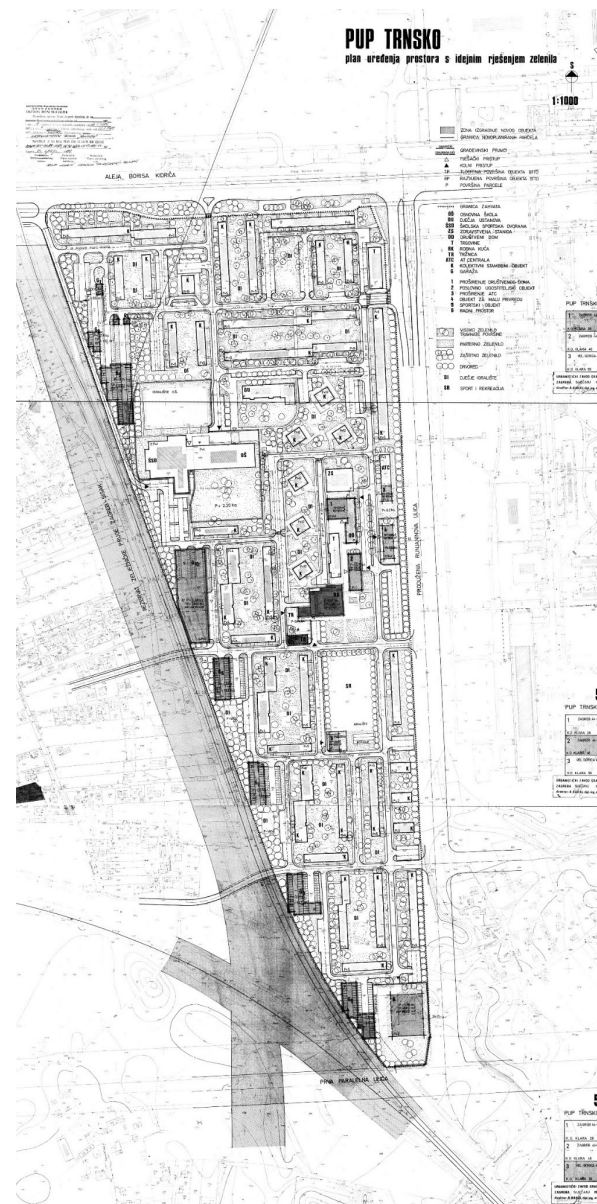


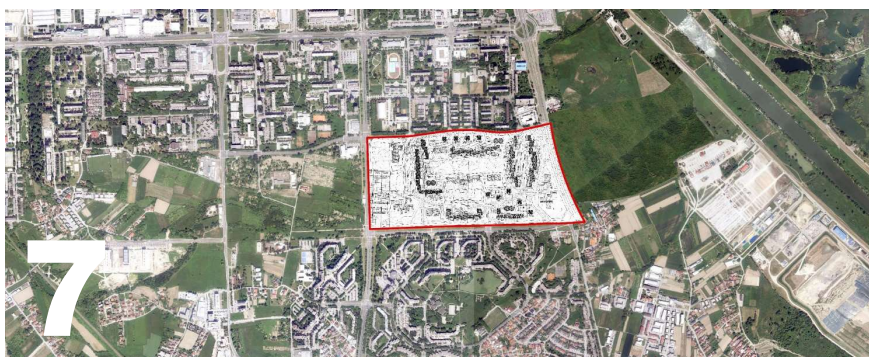
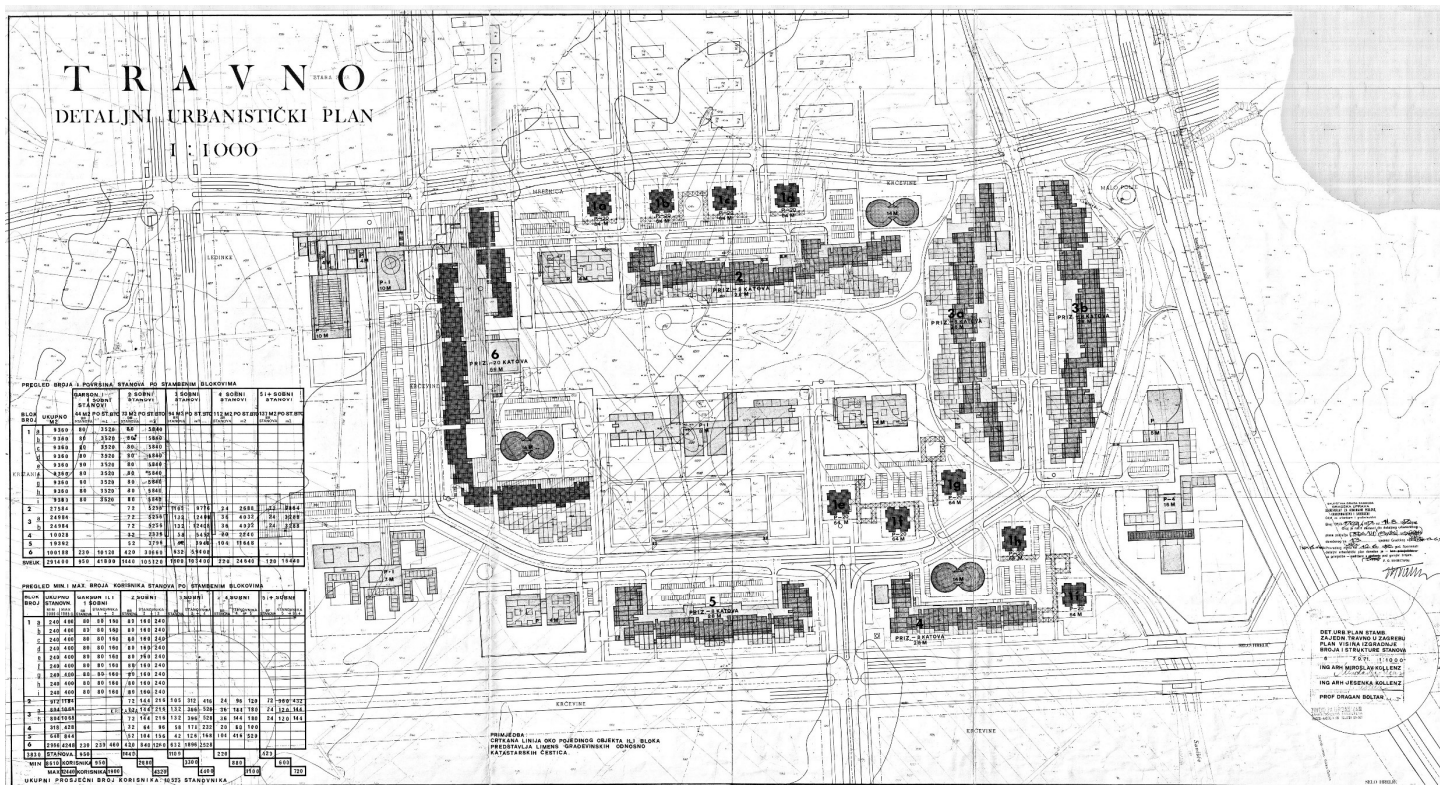
GRAD ZAGREB
GRADSKI URED ZA
STRATEGIJSKO PLANIRANJE
I RAZVOJ GRADA

NAZIV	Provedbeni urbanistički plan "Trnsko"
KRAĆI NAZIV	PUP Trnsko
KARTOGRAFSKI PRIKAZ	Plan uređenja prostora s idejnim rješenjem zelenila
GODINA IZRADE	1987.
SLUŽBENI GLASNIK GRADA ZAGREBA	9/89
ARHIVA IZVORNIKA	Gradski ured za prostorno uređenje, izgradnju Grada, graditeljstvo, komunalne poslove i promet
PODRUČJE BIVŠE OPĆINE	NOVI ZAGREB
AKTI SGGZ	9/89
OD	14.03.1989.
DO	08.07.1992.
PRESTAO VAŽITI (SGGZ)	9/92
NAPOMENA	



TRNSKO






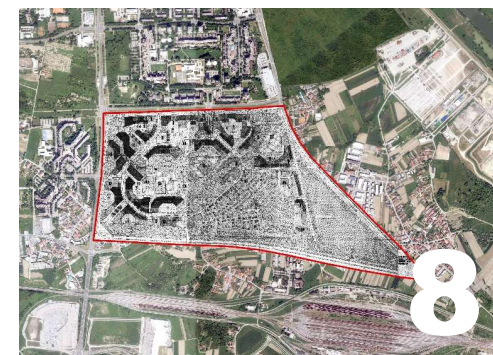
TRAVNO

NAZIV	Detaljni urbanistički plan stambenog naselja "Travno" u Južnom Zagrebu
KRAĆI NAZIV	DUP Travno
KARTOGRAFSKI PRIKAZ	Plan visina izgradnje, broja i strukture stanova
GODINA IZRADE	1971.
SLUŽBENI GLASNIK GRADA ZAGREBA	11/72
ARHIVA IZVORNIKA	Gradski ured za prostorno uređenje, izgradnju Grada, graditeljstvo, komunalne poslove i promet
PODRUČJE BIVŠE OPĆINE	NOVI ZAGREB
AKTI SGGZ	11/72, 6/74, 8/77
OD	27.6.1972.
DO	
PRESTAO VAŽITI (SGGZ)	
NAPOMENA	Nepoznat datum prestanka važenja.





NAZIV	Provedbeni urbanistički plan "Dugave"
KRAĆI NAZIV	PUP Dugave
KARTOGRAFSKI PRIKAZ	Plan zelenih, rekreacionih i sportskih površina
GODINA IZRADE	1974.
SLUŽBENI GLASNIK GRADA ZAGREBA	15/75
ARHIVA IZVORNIKA	Gradski ured za prostorno uređenje, izgradnju Grada, graditeljstvo, komunalne poslove i promet
PODRUČJE BIVŠE OPĆINE	NOVI ZAGREB
AKTI SGGZ	15/75, 23/77, 4/81
OD	09.08.1975.
DO	
PRESTAO VAŽITI (SGGZ)	
NAPOMENA	Nepoznat datum prestanka važenja PUP-a iz 1975. g. Godine 1989. donosi se Odluka o izradi PUP-a "Dugava". Taj PUP nikada nije službeno donesen. Datuma 15.11.1995. donosi se Odluka o prestanku važenja Odluke o izradi (SGGZ: 36/89, 33/90, 11/95).



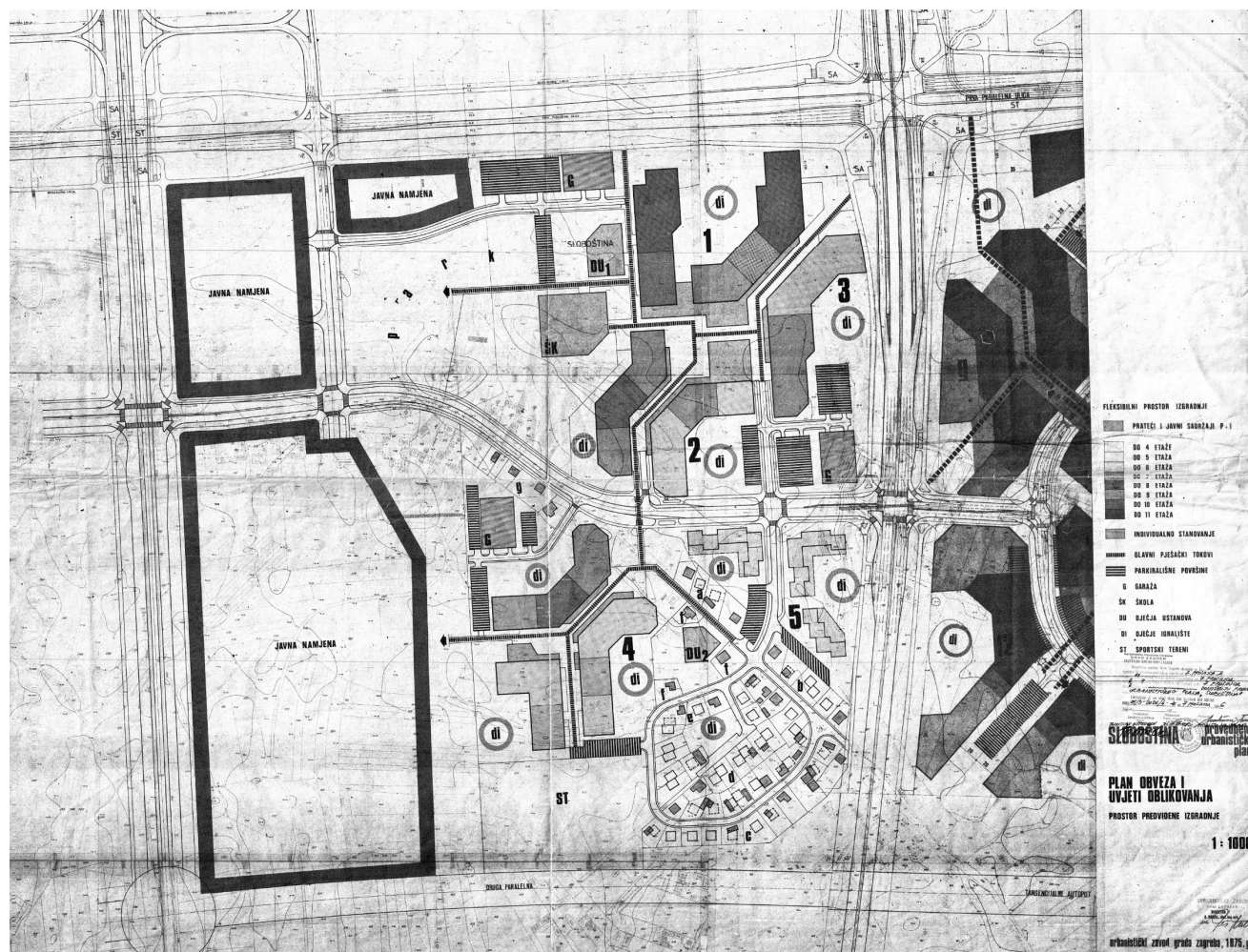
DUGAVE

15
srpanj 2021.

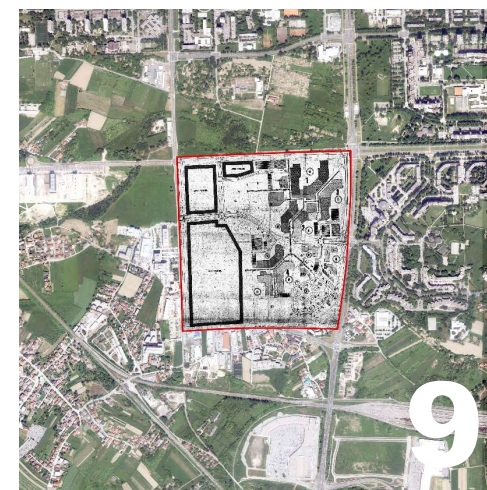
Urbanistička dokumentacija
PUP / DUP Urbano pravilo 1.6.



GRAD ZAGREB
GRADSKI URED ZA
STRATEGIJSKO PLANIRANJE
I RAZVOJ GRADA



NAZIV	Provedbeni urbanistički plan "Slobošćina"
KRAĆI NAZIV	PUP Slobošćina
KARTOGRAFSKI PRIKAZ	Plan obveza i uvjeti oblikovanja
GODINA IZRADE	1975.
SLUŽBENI GLASNIK GRADA ZAGREBA	5/77
ARHIVA IZVORNIKA	Zavod za prostorno uređenje Grada Zagreba
PODRUĆJE BIVŠE OPĆINE	NOVI ZAGREB
AKTI SGGZ	5/77
OD	23.03.1977.
DO	
PRESTAO VAŽITI (SGGZ)	
NAPOMENA	Nepoznat datum prestanka važenja PUP-a iz 1977. g. Godine 1989. donosi se PUP "Slobošćina". Datum 15.11.1995. donosi se Odluka o prestanku važenja PUP-a (SGGZ: 7/90, 11/95).




SLOBOŠĆINA

16
srpanj 2021.

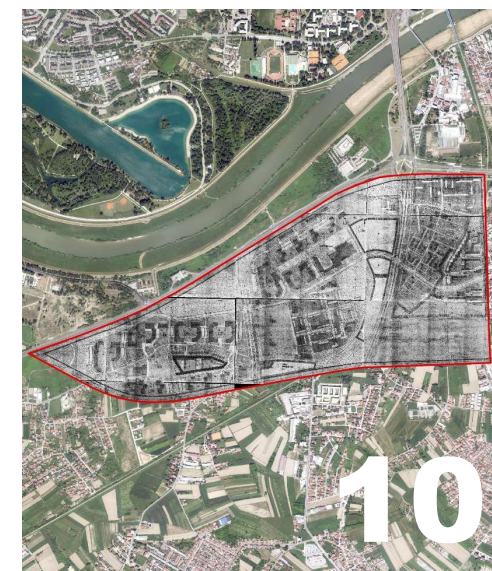
Urbanistička dokumentacija
PUP / DUP Urbano pravilo 1.6.



GRAD ZAGREB
GRADSKI URED ZA
STRATEGIJSKO PLANIRANJE
I RAZVOJ GRADA



NAZIV	Provedbeni urbanistički plan "Savski gaj - Remetinec - Lanište"
KRAĆI NAZIV	PUP Savski gaj - Remetinec - Lanište
KARTOGRAFSKI PRIKAZ	Urbanističko rješenje
GODINA IZRADE	1979.
SLUŽBENI GLASNIK GRADA ZAGREBA	25/82
ARHIVA IZVORNIKA	Gradski ured za prostorno uređenje, izgradnju Grada, graditeljstvo, komunalne poslove i promet
PODRUČJE BIVŠE OPĆINE	NOVI ZAGREB
AKTI SGGZ	25/82, 28/85, 24/87
OD	21.09.1982.
DO	31.12.1988.
PRESTAO VAŽITI (SGGZ)	37/88
NAPOMENA	



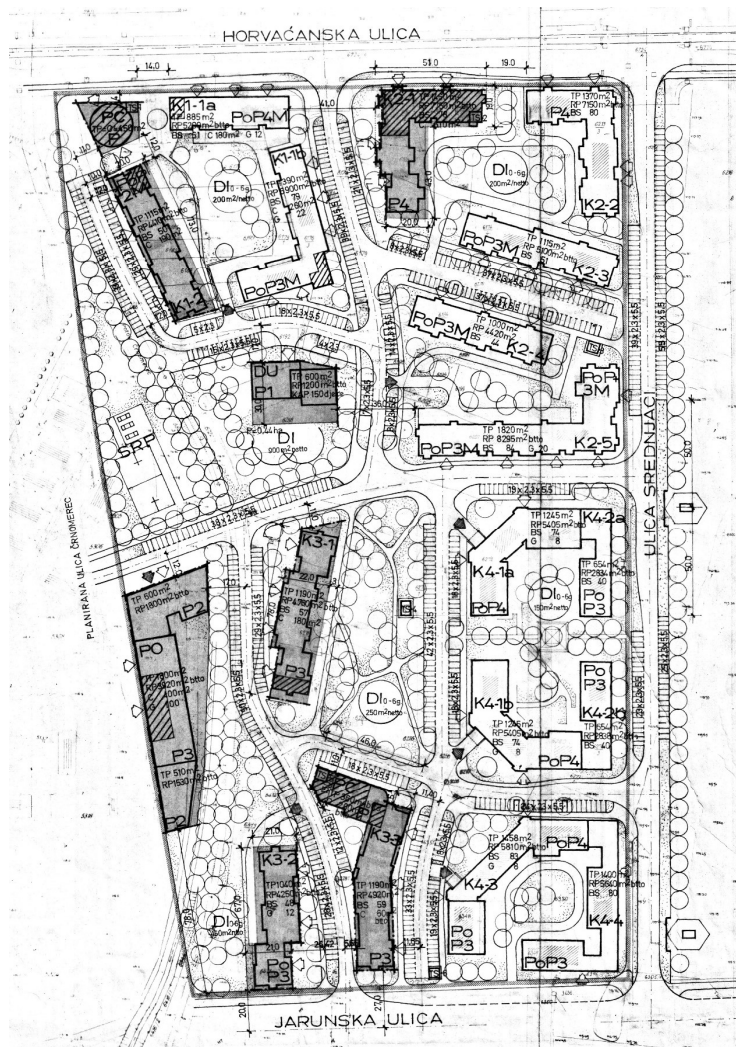
SAVSKI GAJ - REMETINEC - LANIŠTE

17
srpanj 2021.

Urbanistička dokumentacija
PUP / DUP Urbano pravilo 1.6.



GRAD ZAGREB
GRADSKI URED ZA
STRATEGIJSKO PLANIRANJE
I RAZVOJ GRADA



PROVEDBENI URBANISTIČKI PLAN GREDICE IZMJENA

RAZMJEŠTAJ OBJEKATA SVIH NAMJENA
S REGULACIONIM LINIJAMA I GRAĐEVIN-
SKIM PRAVCIMA I S URBANISTIČKO - TEH-
NIČKIM UVJETIMA

- maksimalni građevinski pravci
- ▨ postojeći objekti
- ▩ zona izgradnje objekta
- TP lokali
- RP tlocrtna površina
- BS razvijena površina bto
- C broj stanova
- G sadržaji centra
- o broj garažnih mjesta
- ▨ parkirišne
- K1-2 šifre objekata
- ◊ ulazi u objekte
- ▲ prilazi i ulazi u garaže
- ▣ trafo-stanica
- SRP sportsko-rekreativne površine
- visoko zelenilo - uređene zelene
- PO poslovni objekt
- PC podcentar
- DU dječja ustanova

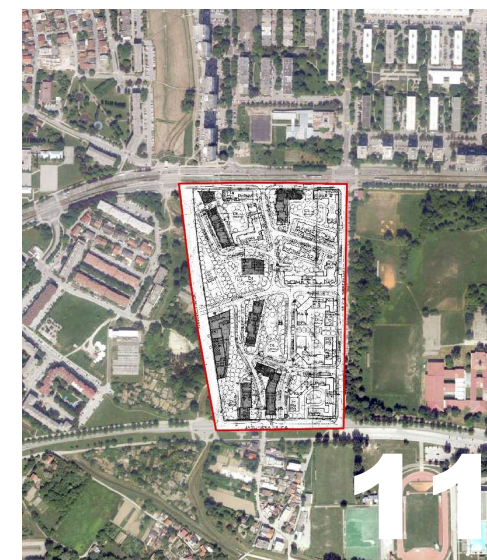
Ovaj elaborat usvojila je Študentska jedinica Fakulteta
za arhitekturu Vrijeće arhitekture na dan 20. 6. 2021.
Dok. broj: 100/2021. (100/2021. 20. 6. 2021.)
U skladu s Odlukom o usvajanju ovog elaborata na dan 20. 6. 2021.
na sjednici Študentske jedinice Fakulteta za arhitekturu Vrijeće
arhitekture, održanoj 20. 6. 2021. godine u prostorijama
Fakulteta za arhitekturu Vrijeće arhitekture, na adresi
Brijuni 1, 10000 Zagreb, Republika Hrvatska.

Prof. dr. sc. LUKA ŠULENTIĆ, dipl. ing. arh. z. r. h. b. g. 100/2021. (100/2021. 20. 6. 2021.)
Predsjednik Študentske jedinice Fakulteta za arhitekturu Vrijeće arhitekture

KO TREŠNJEVKA 49-9 43-9
22 21

URBANISTIČKI ZAVOD GRADA
ZAGREBA TRAVANJI 1987
DOK. BROJ: LUKA ŠULENTIĆ dipl. ing. arh. z. r. h. b. g. 100/2021. (100/2021. 20. 6. 2021.)

NAZIV	Provedbeni urbanistički plan "Gredice", izmjena i dopuna
KRAĆI NAZIV	PUP Gredice
KARTOGRAFSKI PRIKAZ	Razmještaj objekata svih namjena
GODINA IZRADE	1987.
SLUŽBENI GLASNIK GRADA ZAGREBA	23/87
ARHIVA IZVORNIKA	Gradski ured za prostorno uređenje, izgradnju Grada, graditeljstvo, komunalne poslove i promet
PODRUČJE BIVŠE OPĆINE	TREŠNJEVKA
AKTI SGGZ	27/77, 25/81, 14/85, 23/87
OD	16.05.1985.
DO	15.11.1995.
PRESTAO VAŽITI (SGGZ)	11/95
NAPOMENA	



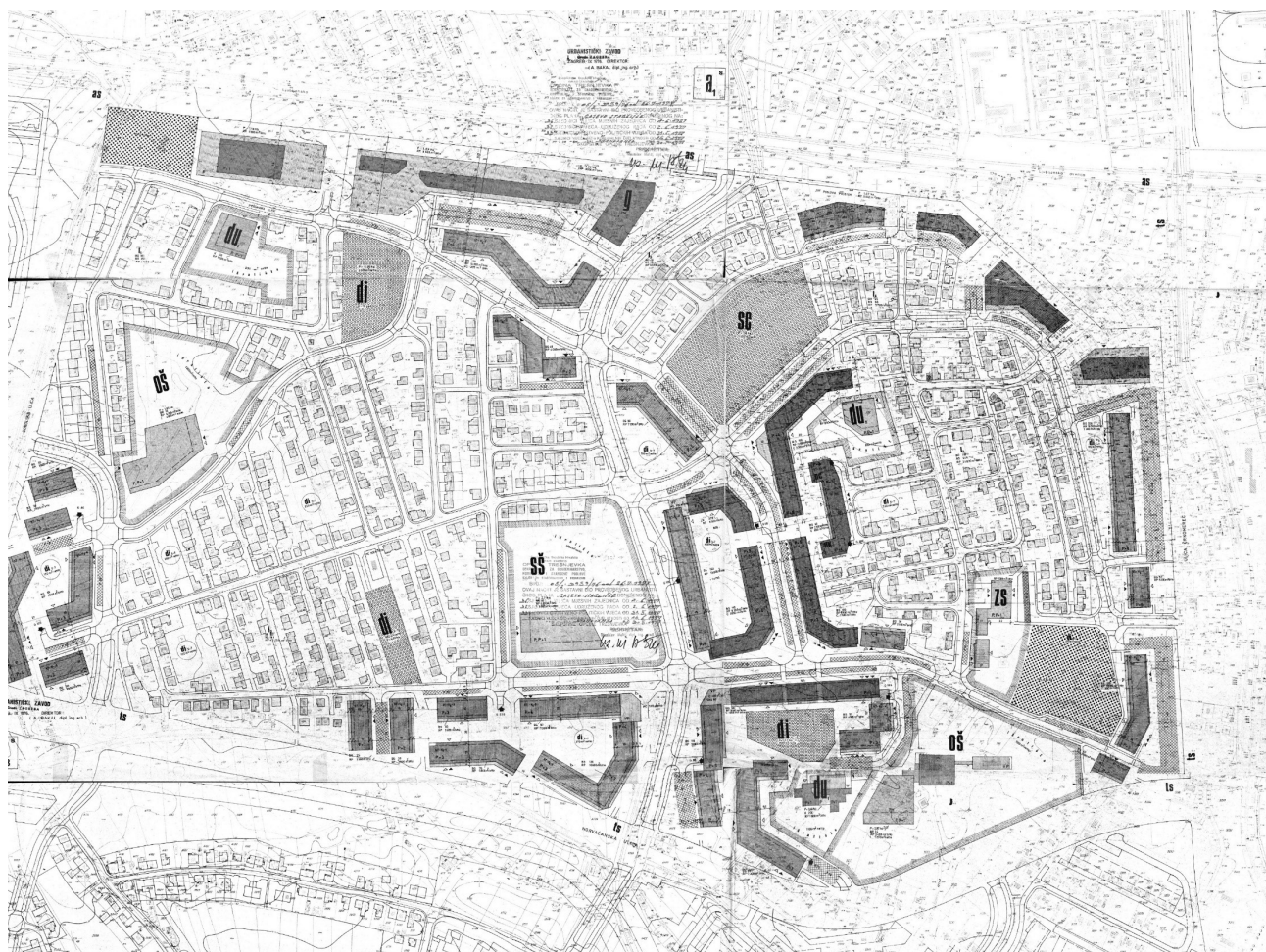
GREDICE

18
srpanj 2021.

Urbanistička dokumentacija
PUP / DUP Urbano pravilo 1.6.



GRAD ZAGREB
GRADSKI URED ZA
STRATEGIJSKO PLANIRANJE
I RAZVOJ GRADA



NAZIV	Provedbeni urbanistički plan "Gajevo - Staglišće"
KRAĆI NAZIV	PUP Gajevo - Staglišće
KARTOGRAFSKI PRIKAZ	Urbanističko tehnički uvjeti
GODINA IZRADE	1976.
SLUŽBENI GLASNIK GRADA ZAGREBA	19/77
ARHIVA IZVORNIKA	Gradski ured za prostorno uređenje, izgradnju Grada, graditeljstvo, komunalne poslove i promet
PODRUČJE BIVŠE OPĆINE	TREŠNJEVKA
AKTI SGGZ	19/77, 26/80, 18/84, 22/85, 26/86, 42/86, 13/89, 18/90
OD	30.07.1977.
DO	15.11.1995.
PRESTAO VAŽITI (SGGZ)	11/95
NAPOMENA	



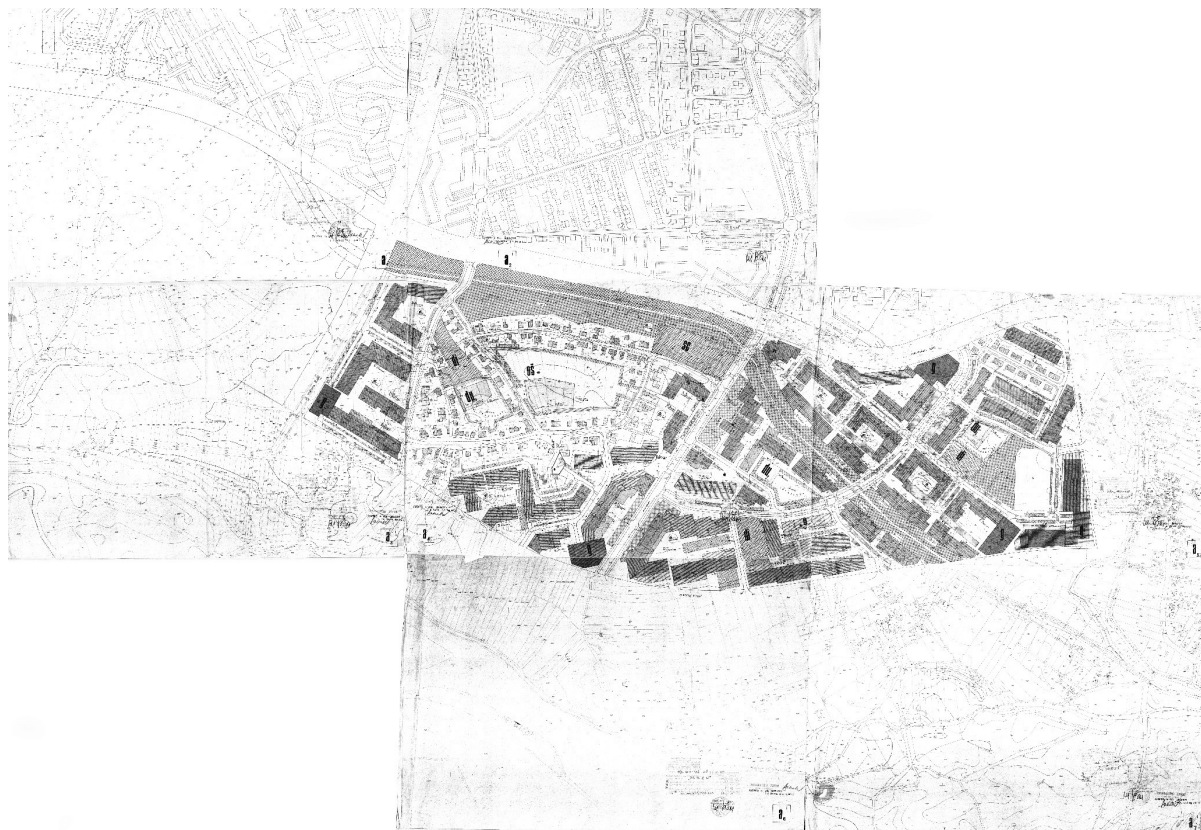
GAJEVO - STAGLIŠĆE

19
srpanj 2021.

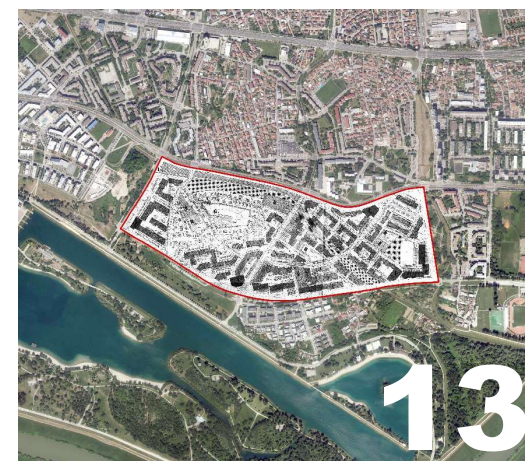
Urbanistička dokumentacija
PUP / DUP Urbano pravilo 1.6.



GRAD ZAGREB
GRADSKI URED ZA
STRATEGIJSKO PLANIRANJE
I RAZVOJ GRADA



NAZIV	Provedbeni urbanistički plan "Jarun"
KRAĆI NAZIV	PUP Jarun
KARTOGRAFSKI PRIKAZ	Urbanističko tehnički uvjeti
GODINA IZRADE	1976.
SLUŽBENI GLASNIK GRADA ZAGREBA	19/77
ARHIVA IZVORNIKA	Gradski ured za prostorno uređenje, izgradnju Grada, graditeljstvo, komunalne poslove i promet
PODRUČJE BIVŠE OPĆINE	TREŠNJEVKA
AKTI SGGZ	19/77, 18/84, 14/85, 12/86, 26/86, 23/87
OD	30.07.1977.
DO	08.07.1992.
PRESTAO VAŽITI (SGGZ)	9/92
NAPOMENA	



JARUN

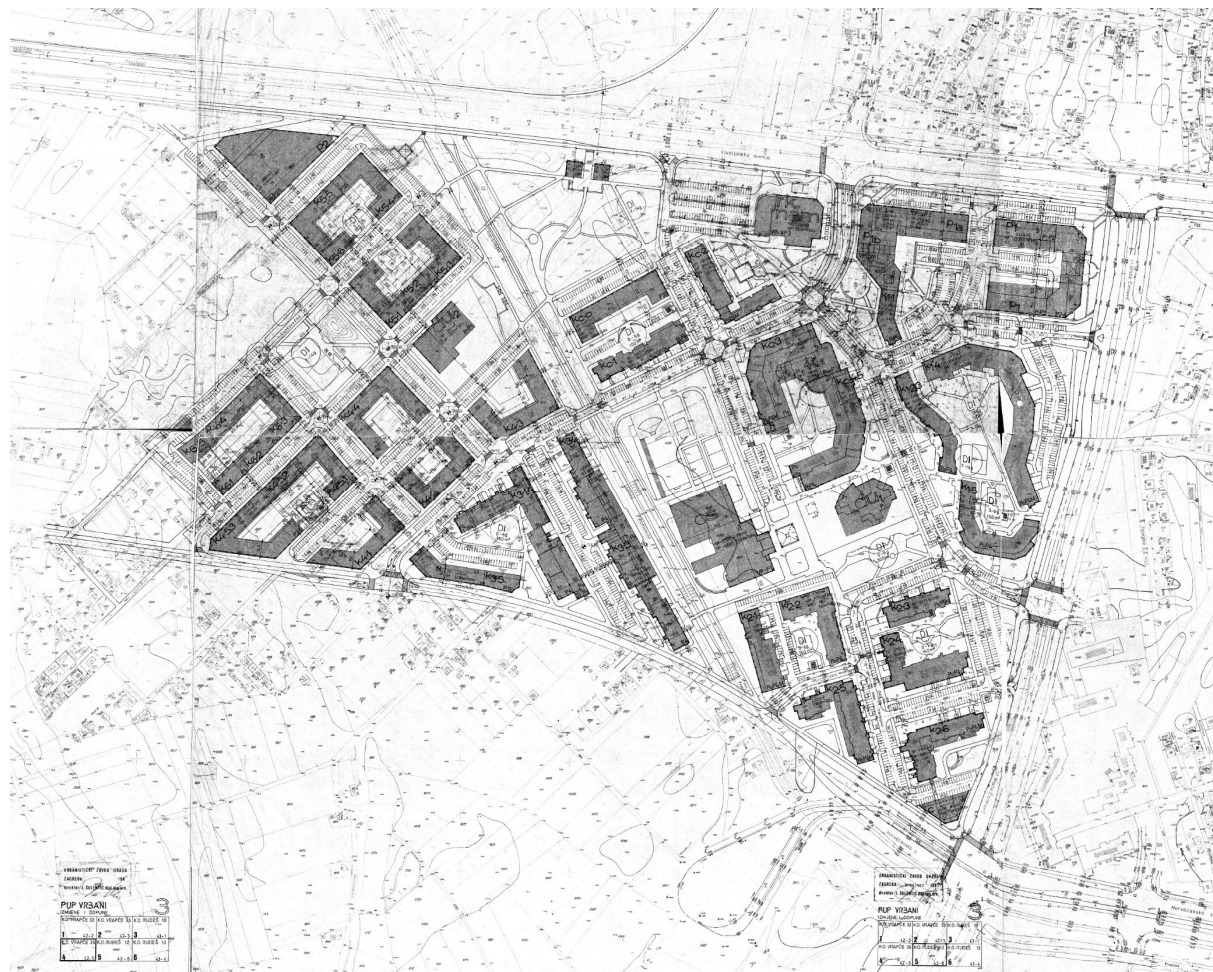
20
srpanj 2021.

Urbanistička dokumentacija
PUP / DUP Urbano pravilo 1.6.



GRAD ZAGREB
GRADSKI URED ZA
STRATEGIJSKO PLANIRANJE
I RAZVOJ GRADA

NAZIV	Provedbeni urbanistički plan "Vrbani", izmjena i dopuna
KRAĆI NAZIV	PUP Vrbani
KARTOGRAFSKI PRIKAZ	Urbanističko tehnički uvjeti
GODINA IZRADE	1987.
SLUŽBENI GLASNIK GRADA ZAGREBA	23/87
ARHIVA IZVORNIKA	Gradski ured za prostorno uređenje, izgradnju Grada, graditeljstvo, komunalne poslove i promet
PODRUČJE BIVŠE OPĆINE	TREŠNJEVKA
AKTI SGGZ	23/87, 25/90
OD	30.07.1977.
DO	15.11.1995.
PRESTAO VAŽITI (SGGZ)	11/95
NAPOMENA	PUP "Vrbani" donesen je 1977. g., a prestao važiti 1992. g. (SGGZ: 19/77, 19/80, 23/81, 18/84, 23/87, 9/92). Datum 15.11.1995. donosi se Odluka o prestanku važenja Odluke o izradi izmjena i dopuna iz 1987. g.



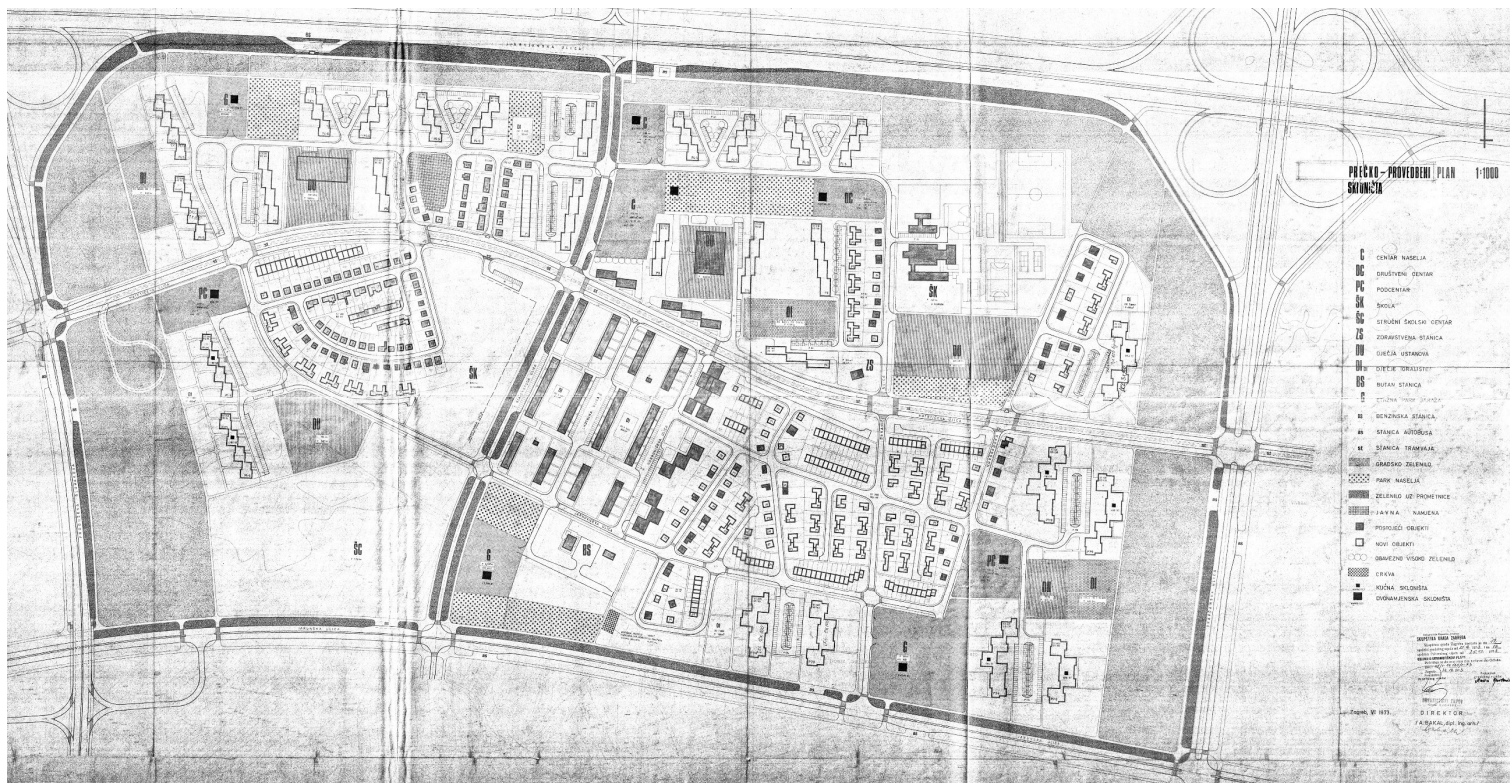
VRBANI

21
srpanj 2021.

Urbanistička dokumentacija
PUP / DUP Urbano pravilo 1.6.



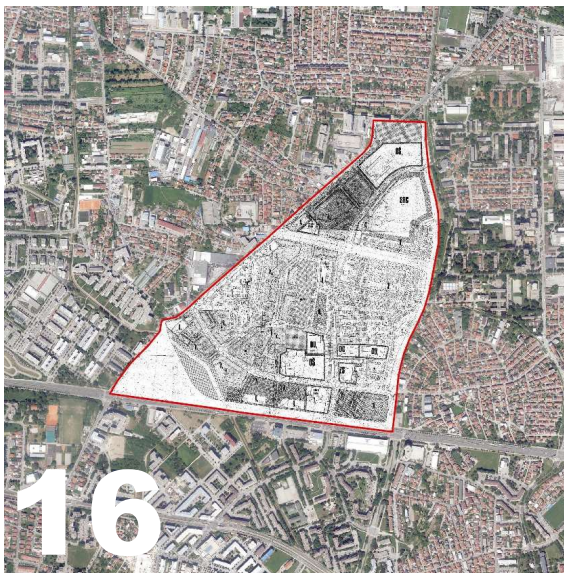
GRAD ZAGREB
GRADSKI URED ZA
STRATEGIJSKO PLANIRANJE
I RAZVOJ GRADA




PREČKO

NAZIV	Provedbeni urbanistički plan naselja "Prečko"
KRAĆI NAZIV	PUP Prečko
KARTOGRAFSKI PRIKAZ	Provedbeni plan - skloništa
GODINA IZRADE	1973.
SLUŽBENI GLASNIK GRADA ZAGREBA	22/73
ARHIVA IZVORNIKA	Gradski ured za prostorno uređenje, izgradnju Grada, graditeljstvo, komunalne poslove i promet
PODRUČJE BIVŠE OPĆINE	TREŠNJEVKA
AKTI SGGZ	22/73, 28/76, 18/84, 14/85, 26/86, 19/87
OD	08.01.1974.
DO	08.07.1992.
PRESTAO VAŽITI (SGGZ)	9/92
NAPOMENA	

NAZIV	Provedbeni urbanistički plan naselja "Rudeš"
KRAĆI NAZIV	PUP Rudeš
KARTOGRAFSKI PRIKAZ	Razmještaj objekata svih namjena
GODINA IZRADE	1978.
SLUŽBENI GLASNIK GRADA ZAGREBA	25/81
ARHIVA IZVORNIKA	Gradski ured za prostorno uređenje, izgradnju Grada, graditeljstvo, komunalne poslove i promet
PODRUČJE BIVŠE OPĆINE	TREŠNJEVKA
AKTI SGGZ	25/81, 18/84, 26/86, 34/86, 23/87, 18/88 i 30/88, 21/91
OD	09.10.1981.
DO	15.11.1995.
PRESTAO VAŽITI (SGGZ)	11/95
NAPOMENA	/



RUDEŠ

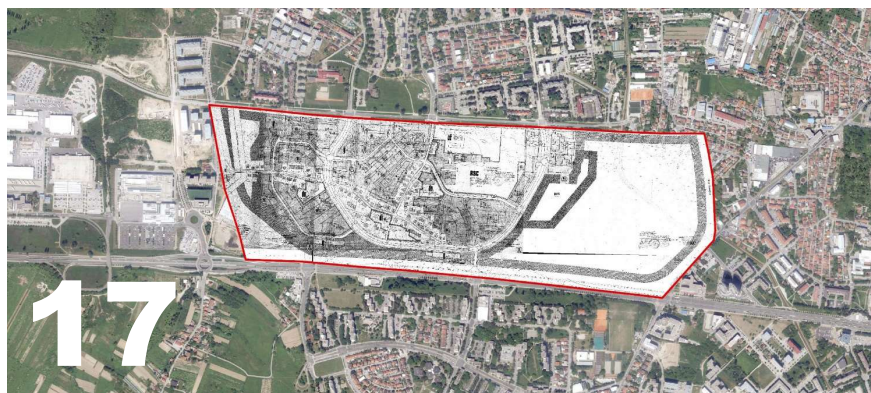
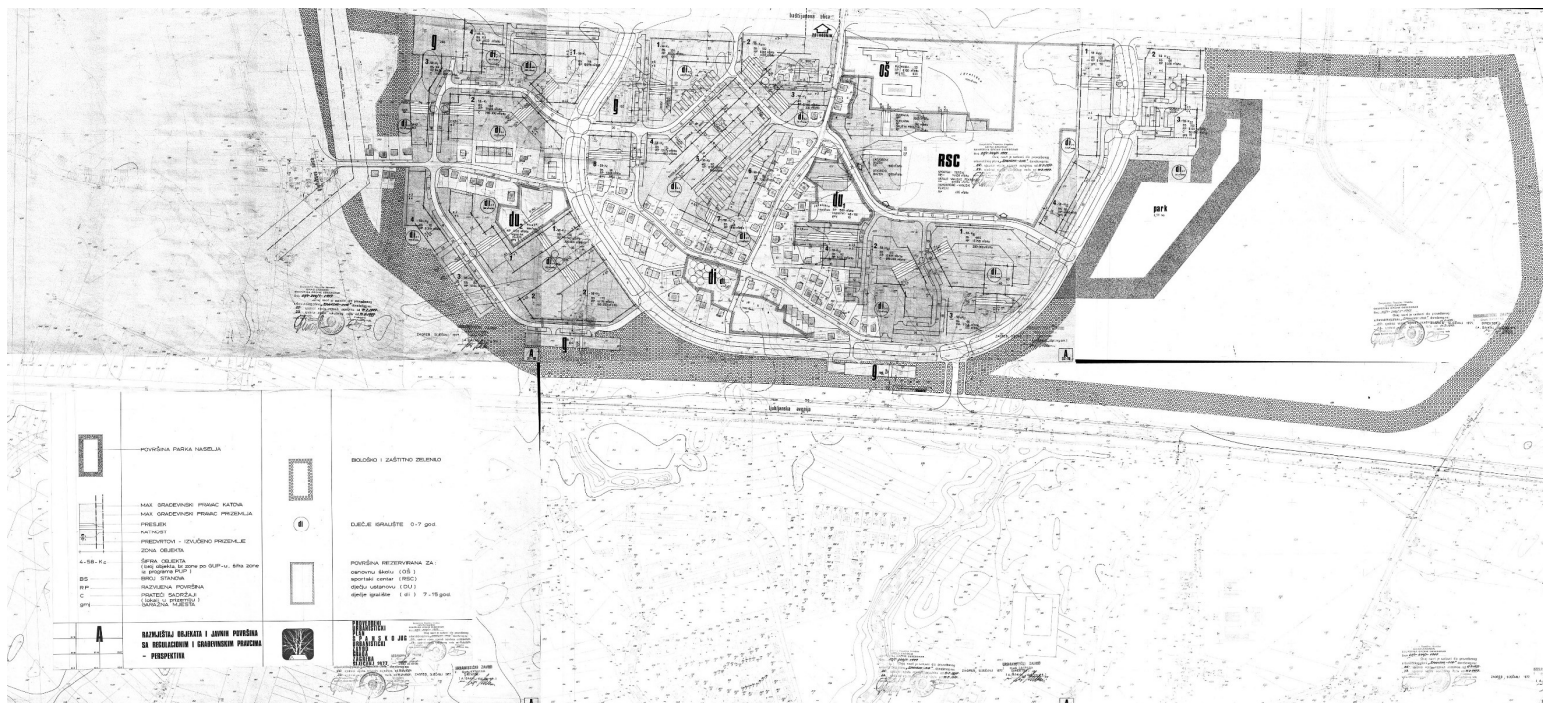


23
srpanj 2021.

Urbanistička dokumentacija
PUP / DUP Urbano pravilo 1.6.



GRAD ZAGREB
GRADSKI URED ZA
STRATEGIJSKO PLANIRANJE
I RAZVOJ GRADA



NAZIV	Provedbeni urbanistički plan naselja "Špansko - jug"
KRAĆI NAZIV	PUP Špansko - jug
KARTOGRAFSKI PRIKAZ	Razmještaj objekata i javnih površina
GODINA IZRADE	1977.
SLUŽBENI GLASNIK GRADA ZAGREBA	20/77
ARHIVA IZVORNIKA	Gradski ured za prostorno uređenje, izgradnju Grada, graditeljstvo, komunalne poslove i promet
PODRUČJE BIVŠE OPĆINE	SUSEDGRAD
AKTI SGGZ	20/77
OD	06.08.1977.
DO	27.01.1988.
PRESTAO VAŽITI (SGGZ)	3/88
NAPOMENA	

ŠPANSKO - JUG

24

srpanj 2021.

Urbanistička dokumentacija
PUP / DUP Urbano pravilo 1.6.



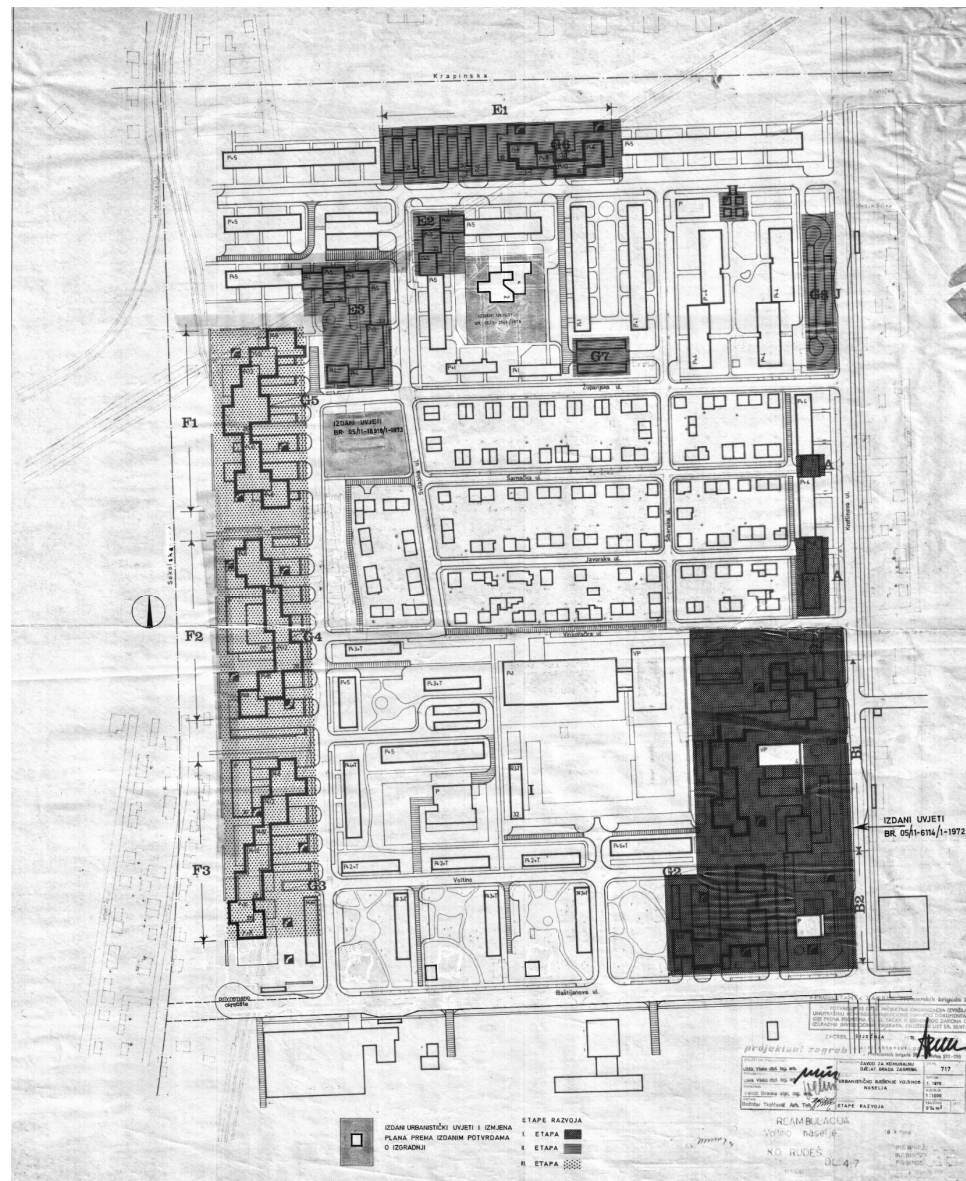
GRAD ZAGREB
GRADSKI URED ZA
STRATEGIJSKO PLANIRANJE
I RAZVOJ GRADA

NAZIV	Urbanističko rješenje Voltinog naselja
KRAĆI NAZIV	UR Voltino naselje
KARTOGRAFSKI PRIKAZ	Etape razvoja
GODINA IZRADE	1970.
SLUŽBENI GLASNIK GRADA ZAGREBA	20/70
ARHIVA IZVORNIKA	Zavod za prostorno uređenje Grada Zagreba
PODRUČJE BIVŠE OPĆINE	TRÉŠNJEVKA
AKTI SGGZ	20/70, 11/76
OD	27.11.1970.
DO	05.08.1986.
PRESTAO VAŽITI (SGGZ)	26/86
NAPOMENA	/



18

VOLTINO

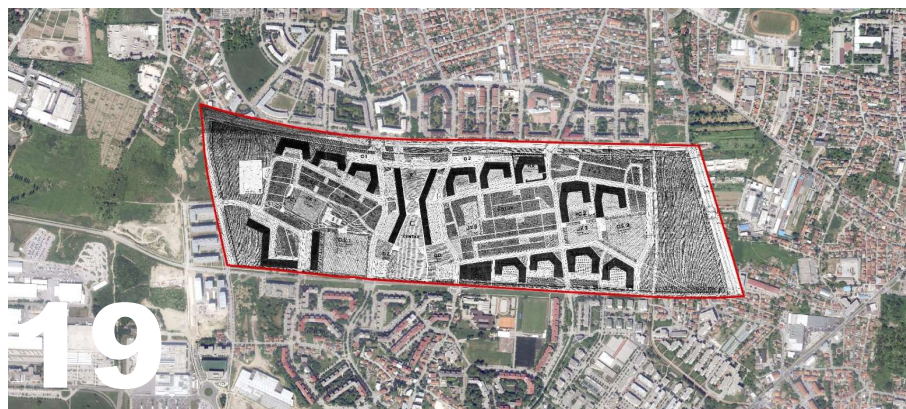


25
srpanj 2021.

Urbanistička dokumentacija
PUP / DUP Urbano pravilo 1.6.



GRAD ZAGREB
GRADSKI URED ZA
STRATEGIJSKO PLANIRANJE
I RAZVOJ GRADA



NAZIV	Provedbeni urbanistički plan "Sjeverno Špansko - Kotarnica"
KRAĆI NAZIV	PUP Sjeverno Špansko - Kotarnica
KARTOGRAFSKI PRIKAZ	Plan i program namjene površina
GODINA IZRADE	1977.
SLUŽBENI GLASNIK GRADA ZAGREBA	20/77
ARHIVA IZVORNIKA	Gradski ured za prostorno uređenje, izgradnju Grada, graditeljstvo, komunalne poslove i promet
PODRUČJE BIVŠE OPĆINE	SUSEDGRAD
AKTI SGGZ	20/77
OD	06.08.1977.
DO	27.01.1988.
PRESTAO VAŽITI (SGGZ)	3/88
NAPOMENA	

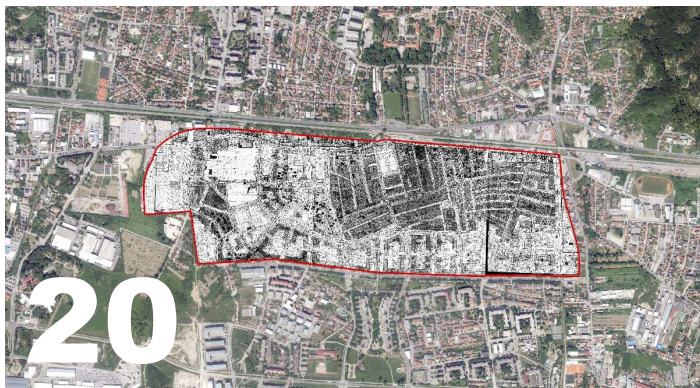
SJEVERNO ŠPANSKO - KOTARNICA

26
srpanj 2021.

Urbanistička dokumentacija
PUP / DUP Urbano pravilo 1.6.



GRAD ZAGREB
GRADSKI URED ZA
STRATEGIJSKO PLANIRANJE
I RAZVOJ GRADA



NAZIV	Provedbeni urbanistički plan "Stenjevec - Malešnica", izmjena i dopuna
KRAĆI NAZIV	PUP Stenjevec - Malešnica
KARTOGRAFSKI PRIKAZ	Plan namjene površina
GODINA IZRADE	1986.
SLUŽBENI GLASNIK GRADA ZAGREBA	26/88
ARHIVA IZVORNIKA	Gradski ured za prostorno uređenje, izgradnju Grada, graditeljstvo, komunalne poslove i promet
PODRUČJE BIVŠE OPĆINE	SUSEDGRAD
AKTI SGGZ	20/77, 7/86, 26/88
OD	06.08.1977.
DO	02.02.1989.
PRESTAO VAŽITI (SGGZ)	3/89
NAPOMENA	Godine 1989. donosi se novi PUP "Stenjevec-Malešnica", koji prestaje važiti 15.11.1995. (SGGZ: 3/89, 30/89, 11/95)

STENJEVEC - MALEŠNICA

27


srpanj 2021.

Urbanistička dokumentacija

PUP / DUP Urbano pravilo 1.6.



GRAD ZAGREB
GRADSKI URED ZA
STRATEGIJSKO PLANIRANJE
I RAZVOJ GRADA



NAZIV	Provedbeni urbanistički plan Gajnice, izmjena i dopuna
KRAĆI NAZIV	PUP Gajnice
KARTOGRAFSKI PRIKAZ	Urbanističko rješenje
GODINA IZRADA	1977.
SLUŽBENI GLASNIK GRADA ZAGREBA	16/79
ARHIVA IZVORNIKA	Gradski ured za prostorno uređenje, izgradnju Grada, graditeljstvo, komunalne poslove i promet
PODRUČJE BIVŠE OPĆINE	SUSEDGRAD
AKTI SGGZ	15/72, 16/79, 23/81
OD	26.05.1979.
DO	15.11.1995.
PRESTAO VAŽITI (SGGZ)	11/95
NAPOMENA	

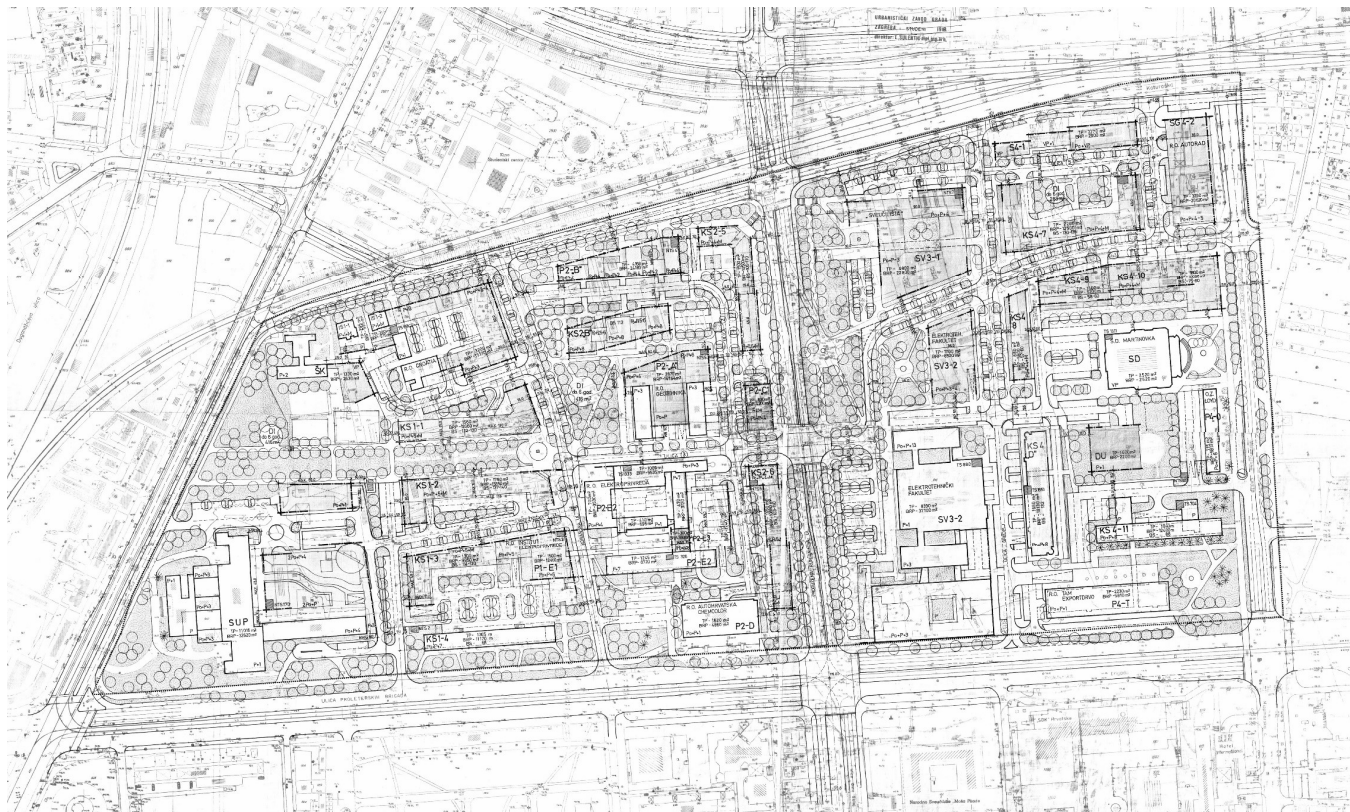
GAJNICE

28
srpanj 2021.

Urbanistička dokumentacija
PUP / DUP Urbano pravilo 1.6.



GRAD ZAGREB
GRADSKI URED ZA
STRATEGIJSKO PLANIRANJE
I RAZVOJ GRADA



MARTINOVKA

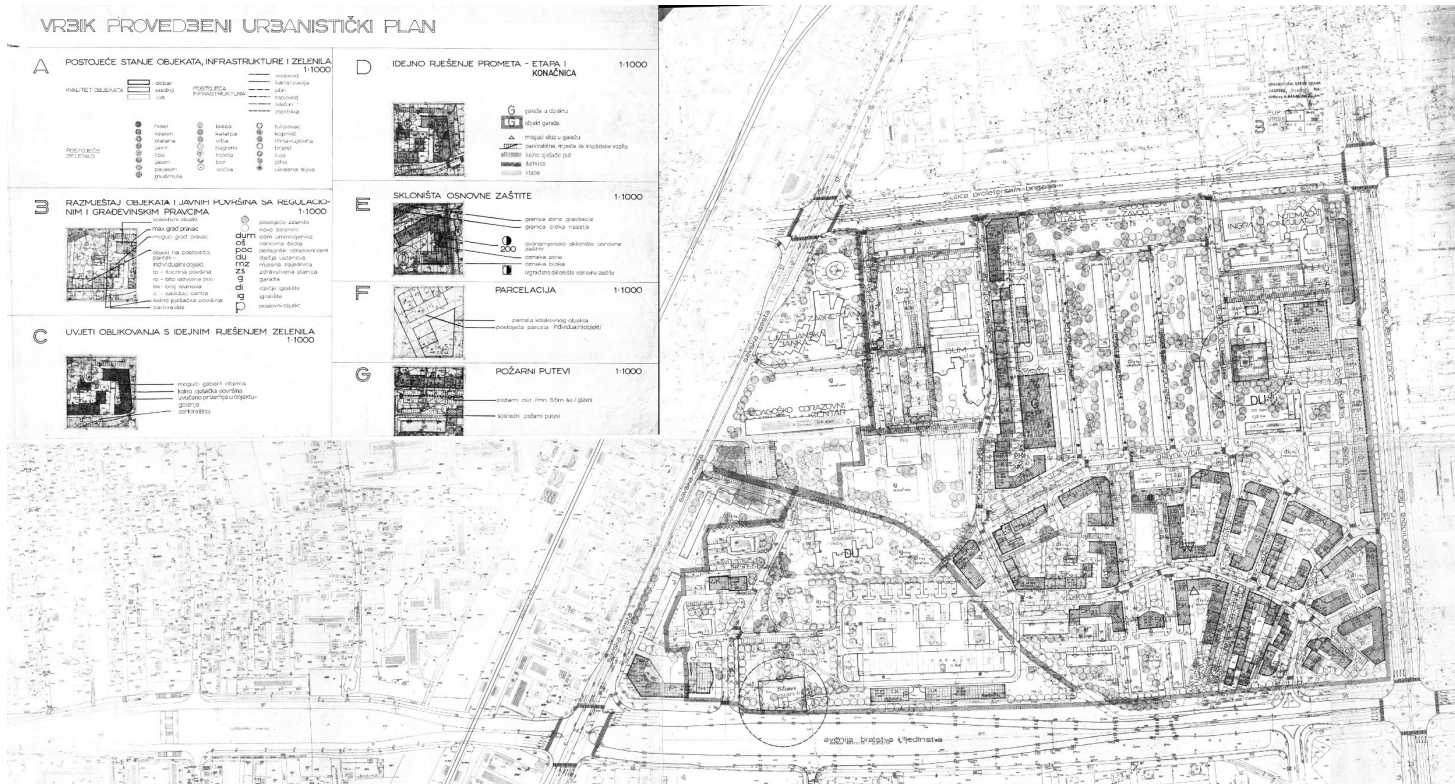
NAZIV	Provedbeni urbanistički plan "Martinovka" - odluka o izradi
KRAĆI NAZIV	PUP Martinovka
KARTOGRAFSKI PRIKAZ	Detaljni plan namjene površina i urbanističko - tehnički uvjeti
GODINA IZRADE	1988.
SLUŽBENI GLASNIK GRADA ZAGREBA	11/87, nije donesen
ARHIVA IZVORNICA	Zavod za prostorno uređenje Grada Zagreba
PODRUČJE BIVŠE OPĆINE	TRNJE
AKTI SGGZ	11/87, 2/91
OD	
DO	
PRESTAO VAŽITI (SGGZ)	11/95
NAPOMENA	PUP "Martinovka" (SGGZ: 11/87) nije službeno donesen. Datum 15.11.1995. donosi se Odluka o prestanku važenja Odluke o izradi PUP-a.

29
srpanj 2021.

Urbanistička dokumentacija
PUP / DUP Urbano pravilo 1.6.



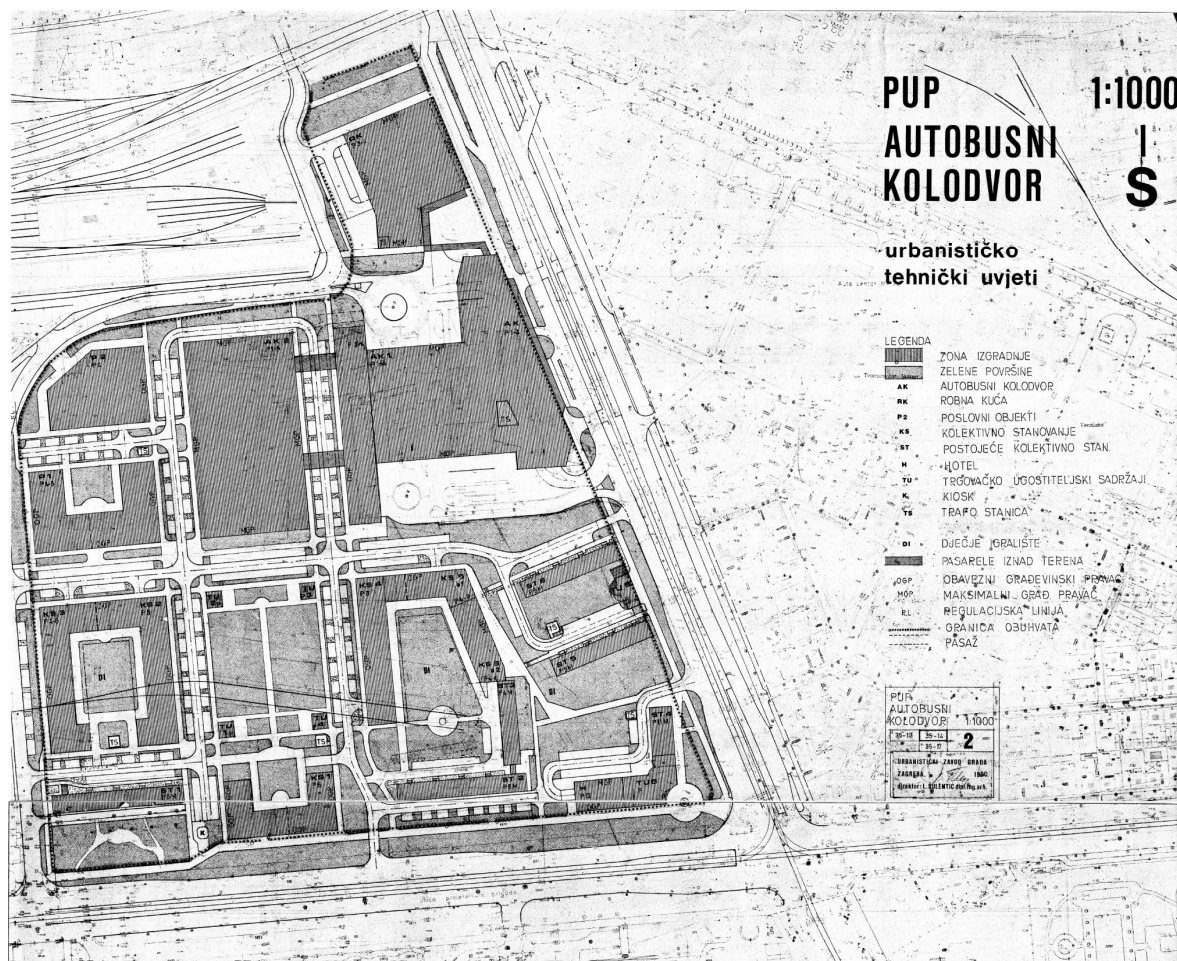
GRAD ZAGREB
GRADSKI URED ZA
STRATEGIJSKO PLANIRANJE
I RAZVOJ GRADA



VRBIK

NAZIV	Provedbeni urbanistički plan "Vrbik"
KRAĆI NAZIV	PUP Vrbik
KARTOGRAFSKI PRIKAZ	Razmještaj objekata i javnih površina
GODINA IZRADE	1987.
SLUŽBENI GLASNIK GRADA ZAGREBA	16/87
ARHIVA IZVORNIKA	Gradski ured za prostorno uređenje, izgradnju Grada, graditeljstvo, komunalne poslove i promet
PODRUČJE BIVŠE OPĆINE	TRNJE
AKTI SGGZ	16/87
OD	28.05.1987.
DO	15.11.1995.
PRESTAO VAŽITI (SGGZ)	11/95
NAPOMENA	/





NAZIV	Provedbeni urbanistički plan "Autobusni kolodvor"
KRAĆI NAZIV	PUP Autobusni kolodvor
KARTOGRAFSKI PRIKAZ	Urbanističko tehnički uvjeti
GODINA IZRADE	1990.
SLUŽBENI GLASNIK GRADA ZAGREBA	34/89, nije donesen
ARHIVA IZVORNIKA	Gradski ured za prostorno uređenje, izgradnju Grada, graditeljstvo, komunalne poslove i promet
PODRUČJE BIVŠE OPĆINE	TRNJE
AKTI SGGZ	34/89
OD	n/a
DO	n/a
PRESTAO VAŽITI (SGGZ)	11/95
NAPOMENA	PUP "Autobusni kolodvor" (SGGZ: 34/89) nije službeno donesen. Datuma 15.11.1995. donosi se Odluka o prestanku važenja Odluke o izradi PUP-a.



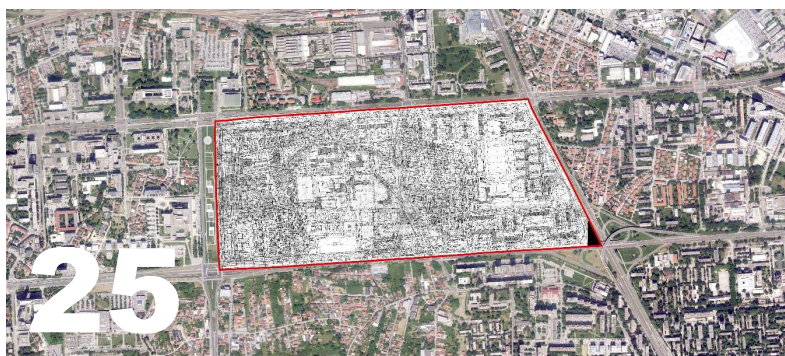
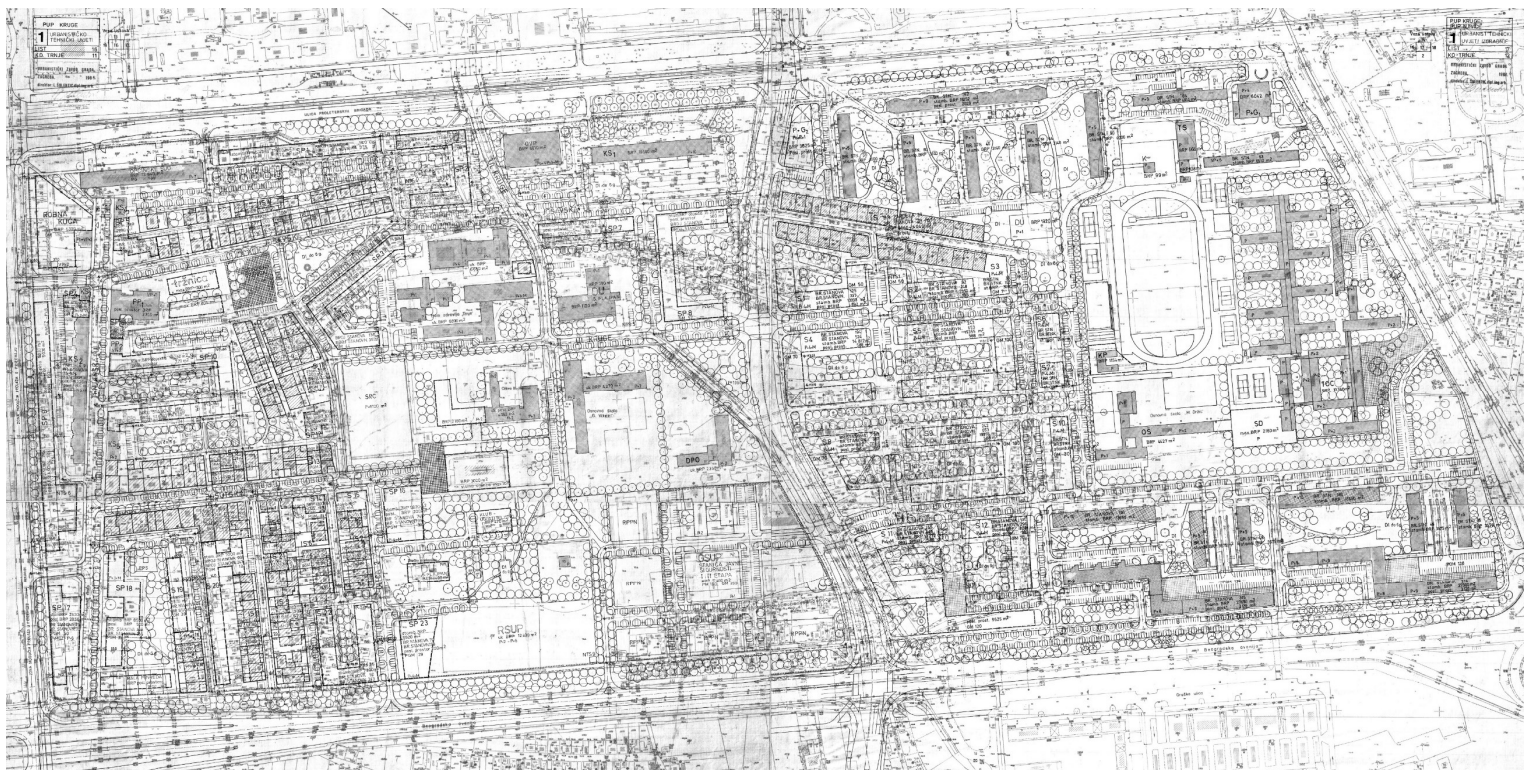
AUTOBUSNI KOLODVOR

31
srpanj 2021.

Urbanistička dokumentacija
PUP / DUP Urbano pravilo 1.6.



GRAD ZAGREB
GRADSKI URED ZA
STRATEGIJSKO PLANIRANJE
I RAZVOJ GRADA



KRUGE NJIVICE

NAZIV	Provedbeni urbanistički plan "Kruge", Provedbeni urbanistički plan "Njivice"
KRAĆI NAZIV	PUP Kruge, PUP Njivice
KARTOGRAFSKI PRIKAZ	Urbanističko tehnički uvjeti
GODINA IZRADE	1988.
SLUŽBENI GLASNIK GRADA ZAGREBA	31/87, nije donesen
ARHIVA IZVORNIKA	Zavod za prostorno uređenje Grada Zagreba
PODRUČJE BIVŠE OPĆINE	TRNJE
AKTI SGGZ	31/87
OD	
DO	
PRESTAO VAŽITI (SGGZ)	11/95
NAPOMENA	PUP "Kruge" i PUP "Njivice" (SGGZ: 31/87) nisu službeno doneseni. Datuma 15.11.1995. donosi se Odluka o prestanku važenja Odluke o izradi PUP-a.





SIGEČICA

NAZIV	Provedbeni urbanistički plan "Sigecica"
KRAĆI NAZIV	PUP Sigecica
KARTOGRAFSKI PRIKAZ	Uvjeti oblikovanja
GODINA IZRADE	1988.
SLUŽBENI GLASNIK GRADA ZAGREBA	25/87, nije donesen
ARHIVA IZVORNICA	Zavod za prostorno uređenje Grada Zagreba
PODRUČJE BIVŠE OPĆINE	TRNJE
AKTI SGGZ	25/87
OD	
DO	
PRESTAO VAŽITI (SGGZ)	11/95
NAPOMENA	Područje Sigecice prethodno dio PUP-a "Sigecica" iz 1977. g. (SGGZ: 20/77, 25/79, 23/84)





NAZIV	Provedbeni urbanistički plan za područje naselja "Klaka" i "Grana", područje "Klaka" - I. dio, izmjena i dopuna
KRAĆI NAZIV	PUP Klaka
KARTOGRAFSKI PRIKAZ	Plan detaljne namjene površina
GODINA IZRADE	1986.
SLUŽBENI GLASNIK GRADA ZAGREBA	24/87
ARHIVA IZVORNIKA	Zavod za prostorno uređenje Grada Zagreba
PODRUČJE BIVŠE OPĆINE	DUBRAVA
AKTI SGGZ	6/74, 26/77, 27/77, 24/87, 19/90
OD	03.04.1974.
DO	08.07.1992. i 15.11.1995.
PRESTAO VAŽITI (SGGZ)	9/92 i 11/95
NAPOMENA	



KLAKA

34
srpanj 2021.

Urbanistička dokumentacija
PUP / DUP Urbano pravilo 1.6.

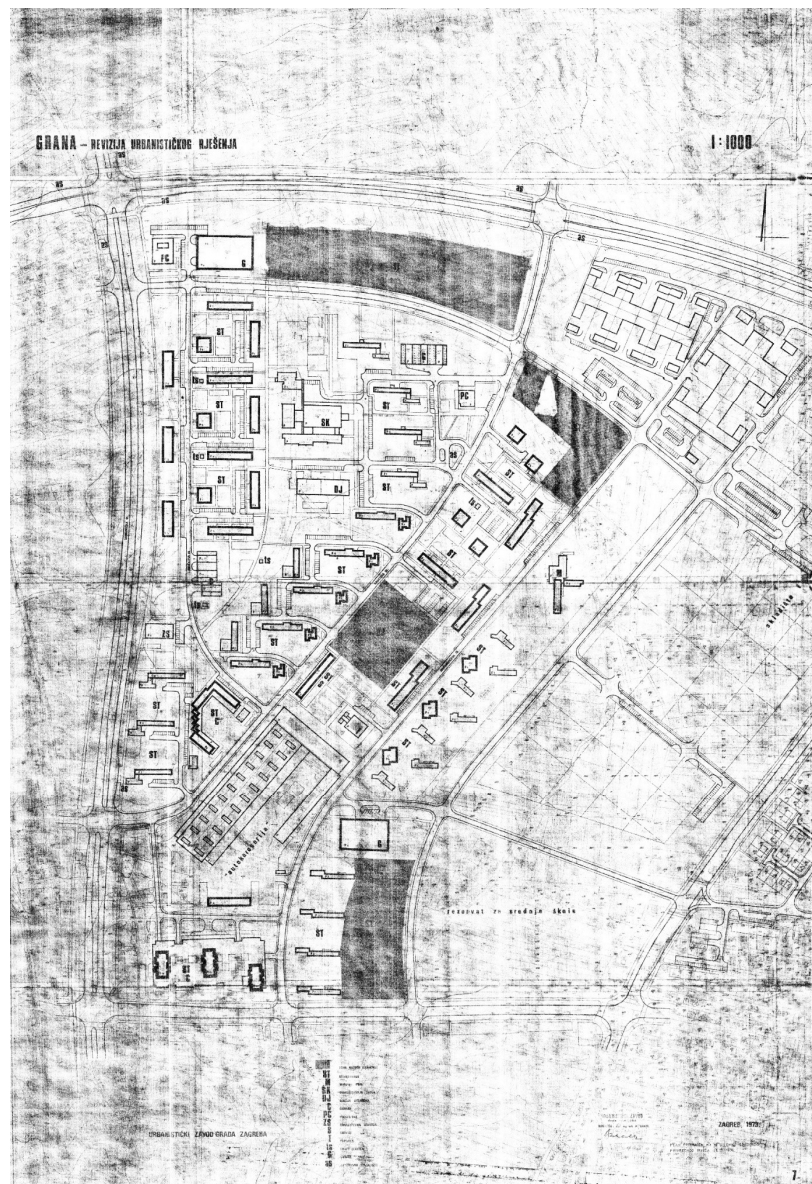


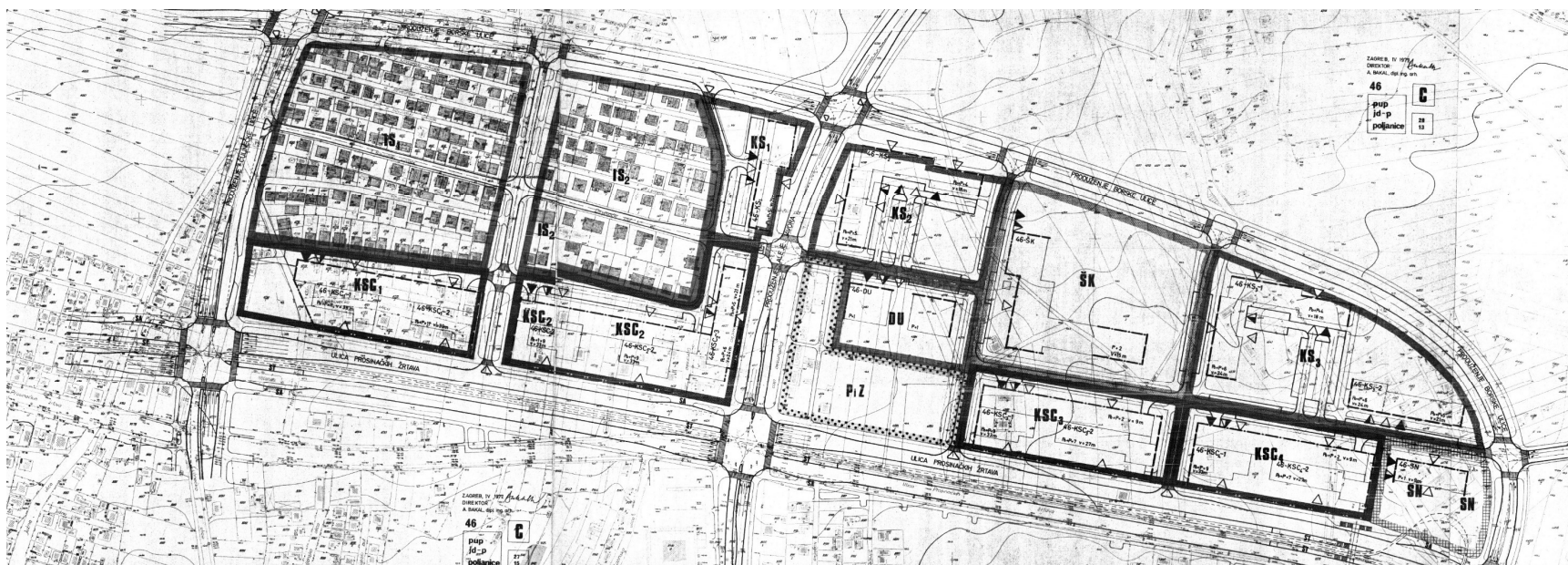
GRAD ZAGREB
GRADSKI URED ZA
STRATEGIJSKO PLANIRANJE
I RAZVOJ GRADA

NAZIV	Provedbeni urbanistički plan za područje naselja "Klaka" i "Grana"
KRAĆI NAZIV	PUP Grana
KARTOGRAFSKI PRIKAZ	Revizija urbanističkog rješenja
GODINA IZRADE	1973.
SLUŽBENI GLASNIK GRADA ZAGREBA	6/74
ARHIVA IZVORNIKA	Zavod za prostorno uređenje Grada Zagreba
PODRUČJE BIVŠE OPĆINE	DUBRAVA
AKTI SGGZ	6/74, 26/77, 27/77, 24/87, 19/90
OD	03.04.1974.
DO	08.07.1992. i 15.11.1995.
PRESTAO VAŽITI (SGGZ)	9/92 i 11/96
NAPOMENA	



GRANA





NAZIV	Provedbeni urbanistički plan "Poljanice"
KRAĆI NAZIV	PUP Poljanice
KARTOGRAFSKI PRIKAZ	Razmještaj objekata, javnih površina i ostalih namjena
GODINA IZRADE	1977.
SLUŽBENI GLASNIK GRADA ZAGREBA	20/77
ARHIVA IZVORNIKA	Zavod za prostorno uređenje Grada Zagreba
PODRUČJE BIVŠE OPĆINE	DUBRAVA
AKTI SGGZ	20/77
OD	06.08.1977.
DO	08.07.1992.
PRESTAO VAŽITI (SGGZ)	9/92
NAPOMENA	

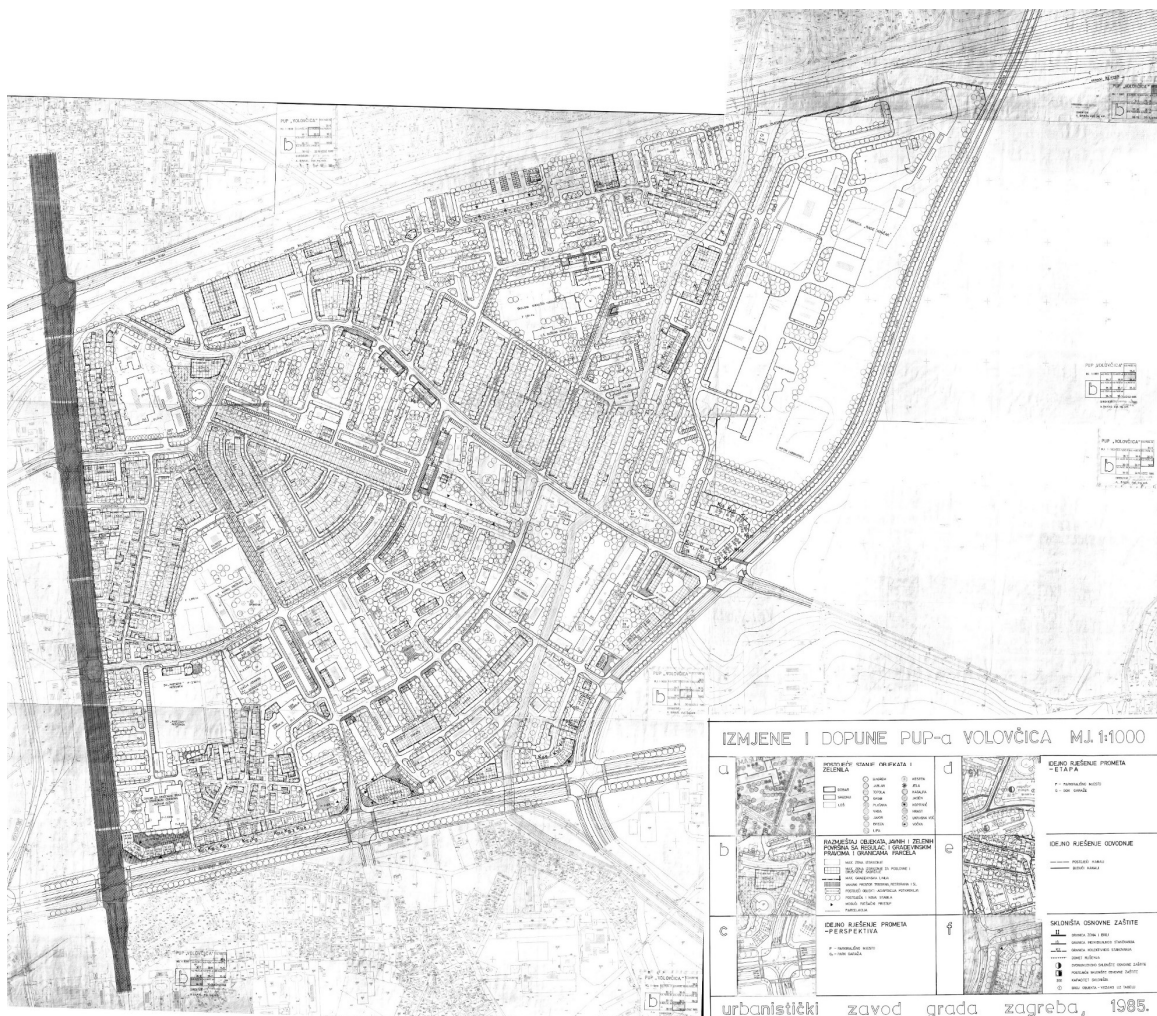
POLJANICE

36
srpanj 2021.

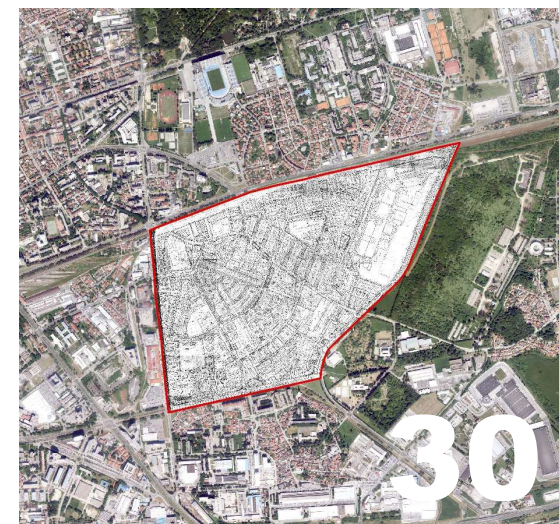
Urbanistička dokumentacija
PUP / DUP Urbano pravilo 1.6.



GRAD ZAGREB
GRADSKI URED ZA
STRATEGIJSKO PLANIRANJE
I RAZVOJ GRADA



NAZIV	Provedbeni urbanistički plan "Volovčica"
KRAĆI NAZIV	PUP Volovčica
KARTOGRAFSKI PRIKAZ	Razmjieštaj objekata, javnih i zelenih površina
GODINA IZRADE	1985.
SLUŽBENI GLASNIK GRADA ZAGREBA	7/88
ARHIVA IZVORNIKA	Zavod za prostorno uređenje Grada Zagreba
PODRUČJE BIVŠE OPĆINE	PEŠČENICA
AKTI SGGZ	7/88, 36/88
OD	10.03.1988.
DO	13.06.1989.
PRESTAO VAŽITI (SGGZ)	19/89
NAPOMENA	Naknadni PUP "Volovčica" iz 1989. nikada nije donesen. Datuma 15.11.1995. donosi se Odluka o prestanku važenja Odluke o izradi (SGGZ: 19/89, 11/90, 11/95)



VOLOVČICA

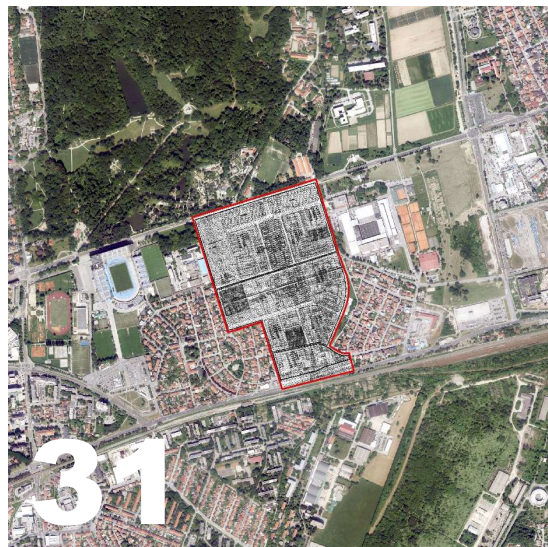
37
srpanj 2021.

Urbanistička dokumentacija
PUP / DUP Urbano pravilo 1.6.

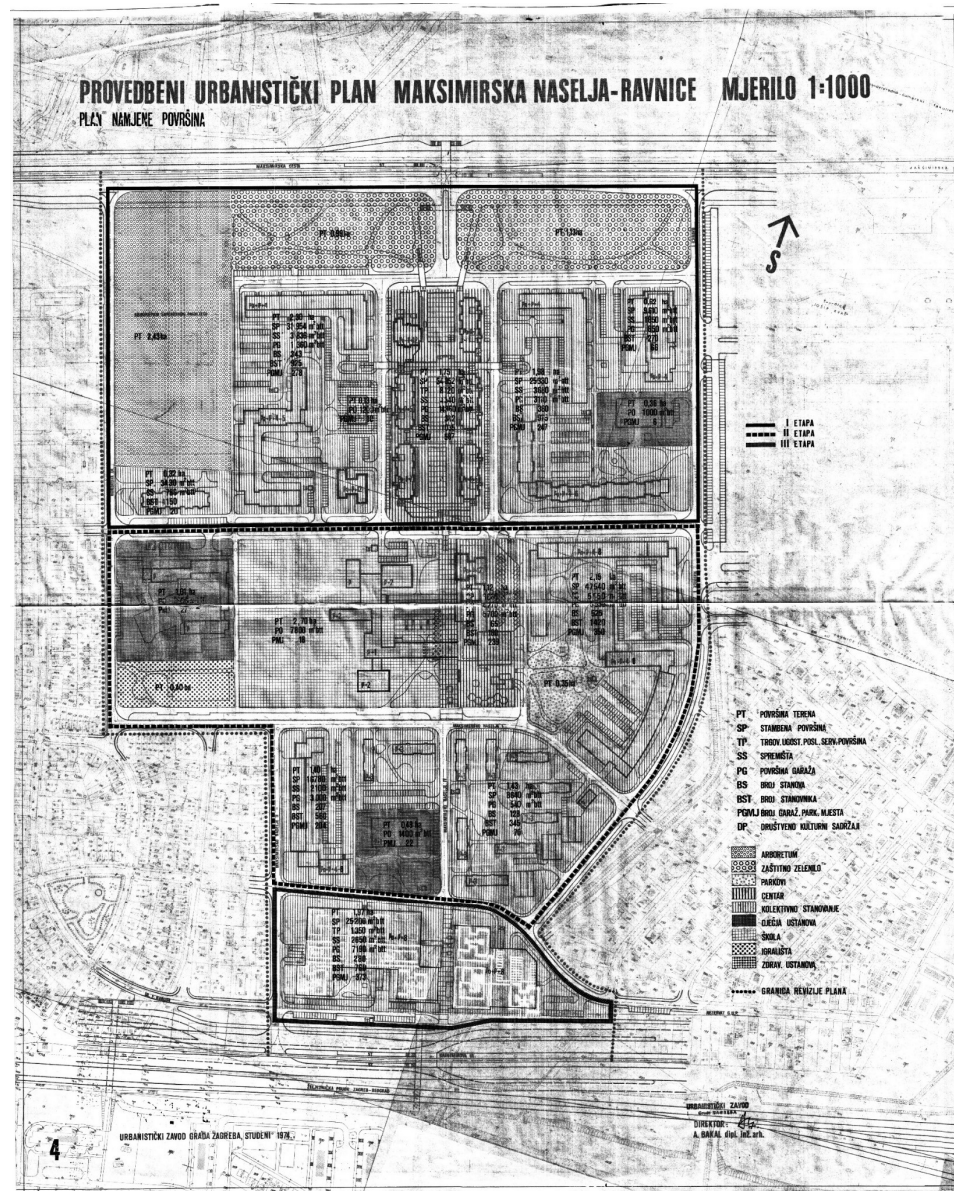


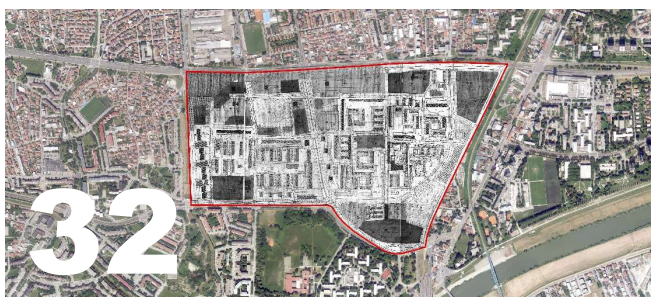
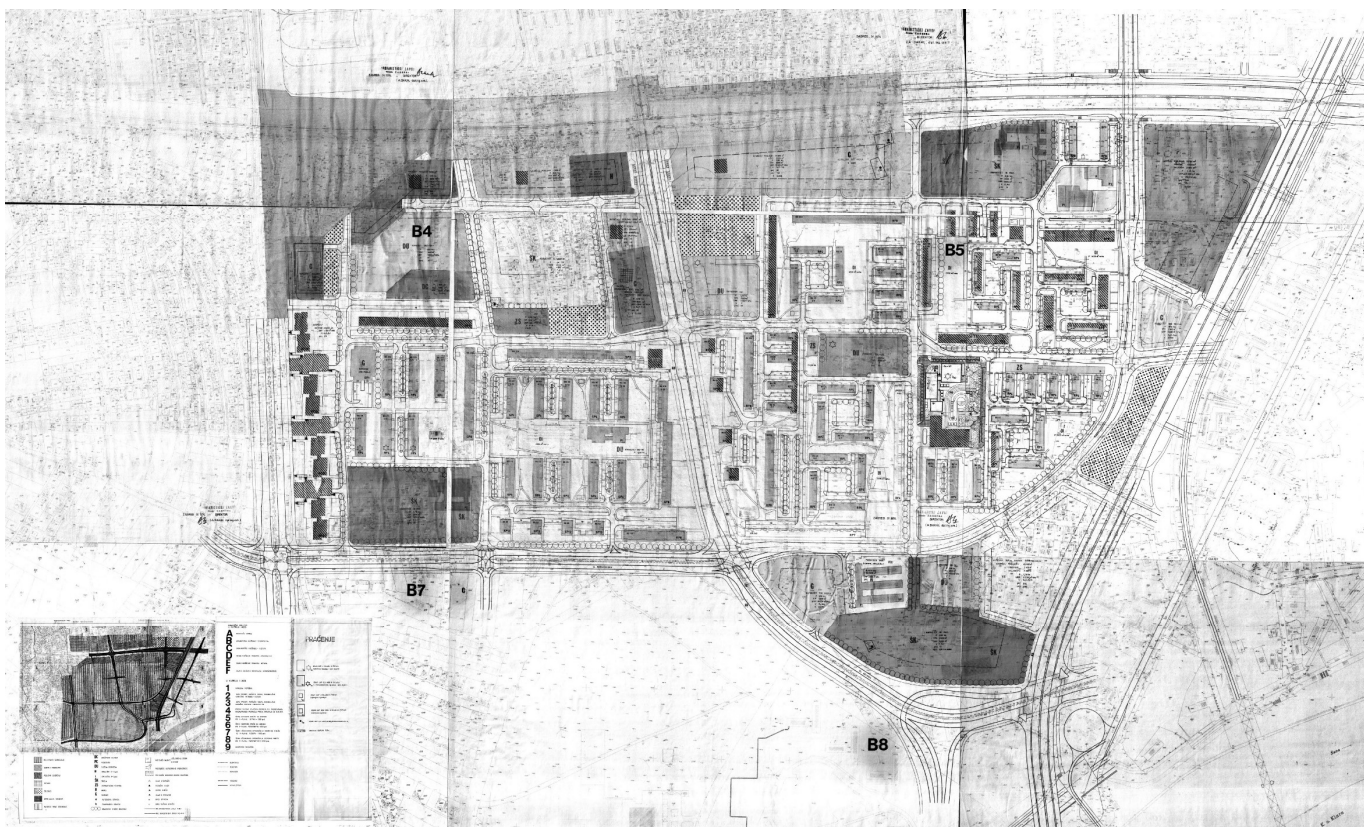
GRAD ZAGREB
GRADSKI URED ZA
STRATEGIJSKO PLANIRANJE
I RAZVOJ GRADA

NAZIV	Provedbeni urbanistički plan "Maksimirska naselja - Ravnice", izmjena i dopuna
KRAĆI NAZIV	PUP Maksimirska naselja - Ravnice
KARTOGRAFSKI PRIKAZ	Plan obveza i uvjeti oblikovanja
GODINA IZRADE	1974.
SLUŽBENI GLASNIK GRADA ZAGREBA	6/74
ARHIVA IZVORNIKA	Zavod za prostorno uređenje Grada Zagreba
PODRUČJE BIVŠE OPĆINE	MAKSIMIR
AKTI SGGZ	4/69, 5/73, 6/74, 28/87
OD	05.03.1969.
DO	
PRESTAO VAŽITI (SGGZ)	
NAPOMENA	Datuma 15.11.1995. donosi se Odluka o prestanku važenja Odluke o izradi izmjene i dopune PUP-a (SGGZ: 28/87, 11/95)



RAVNICE





JUŽNA TREŠNJEVKA

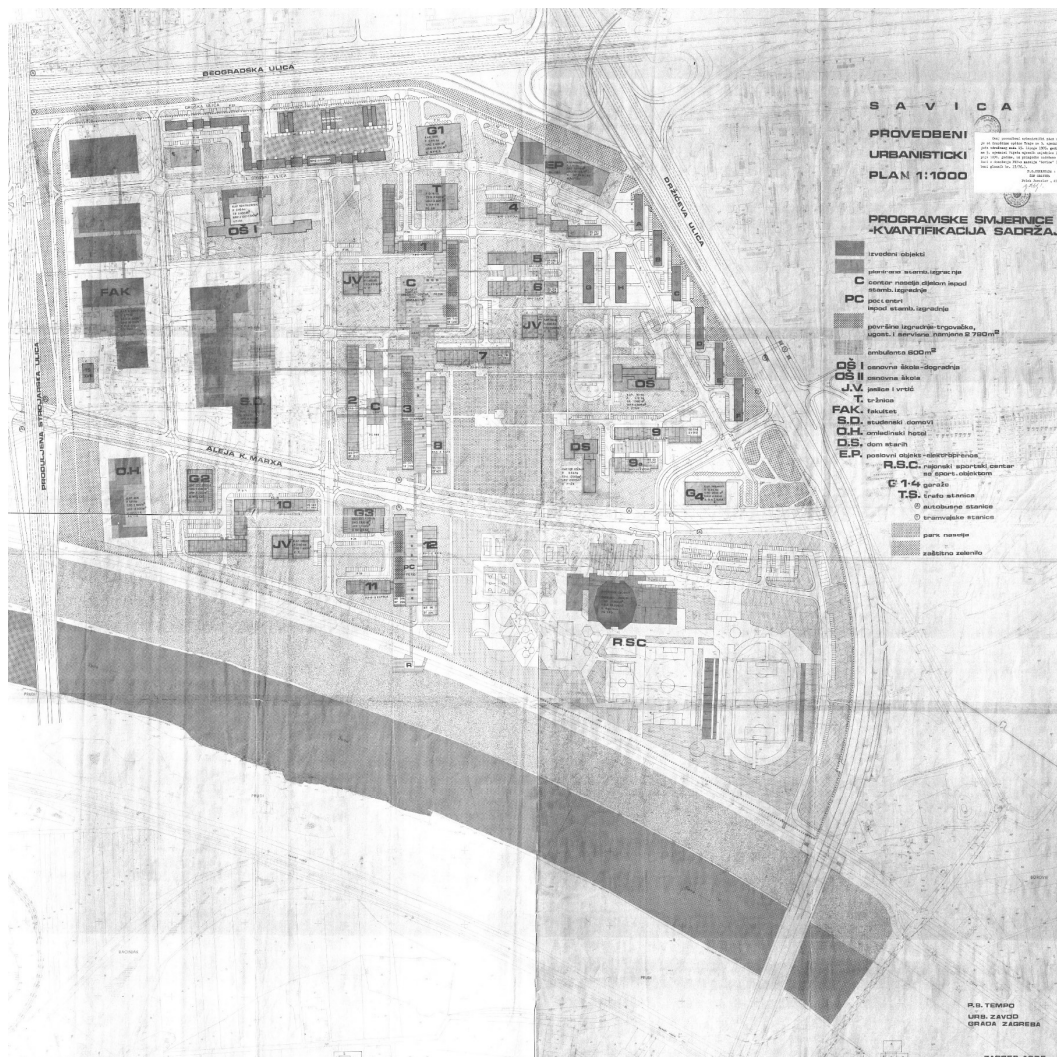
NAZIV	Provedbeni urbanistički plan "Južna Trešnjevka"
KRAĆI NAZIV	PUP Južna Trešnjevka
KARTOGRAFSKI PRIKAZ	Urbanističko rješenje - perspektiva
GODINA IZRADE	1974.
SLUŽBENI GLASNIK GRADA ZAGREBA	11/76
ARHIVA IZVORNICA	Zavod za prostorno uređenje Grada Zagreba
PODRUČJE BIVŠE OPĆINE	TREŠNJEVKA
AKTI SGGZ	11/76, 18/84, 26/86
OD	03.07.1976.
DO	08.07.1992.
PRESTAO VAŽITI (SGGZ)	9/92
NAPOMENA	

39
srpanj 2021.

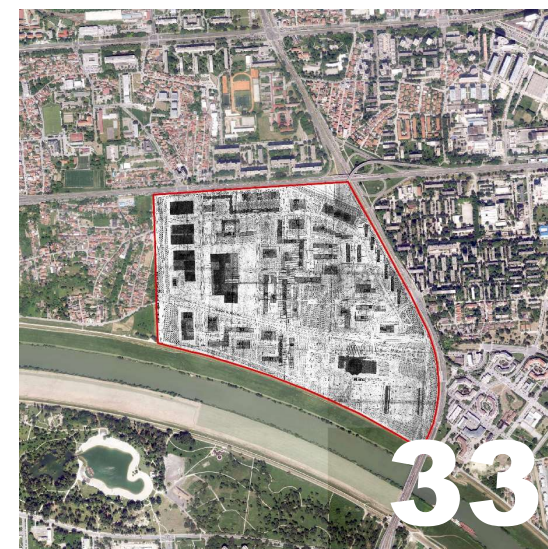
Urbanistička dokumentacija
PUP / DUP Urbano pravilo 1.6.



GRAD ZAGREB
GRADSKI URED ZA
STRATEGIJSKO PLANIRANJE
I RAZVOJ GRADA



NAZIV	Provedbeni urbanistički plan naselja "Savica"
KRAĆI NAZIV	PUP Savica
KARTOGRAFSKI PRIKAZ	Programske smjernice - kvantifikacija sadržaja
GODINA IZRADE	1975.
SLUŽBENI GLASNIK GRADA ZAGREBA	13/76
ARHIVA IZVORNIKA	Gradski ured za prostorno uređenje, izgradnju Grada, graditeljstvo, komunalne poslove i promet
PODRUČJE BIVŠE OPĆINE	TRNJE
AKTI SGGZ	13/76
OD	24.07.1976.
DO	
PRESTAO VAŽITI (SGGZ)	
NAPOMENA	Nepoznat datum prestanka važenja.



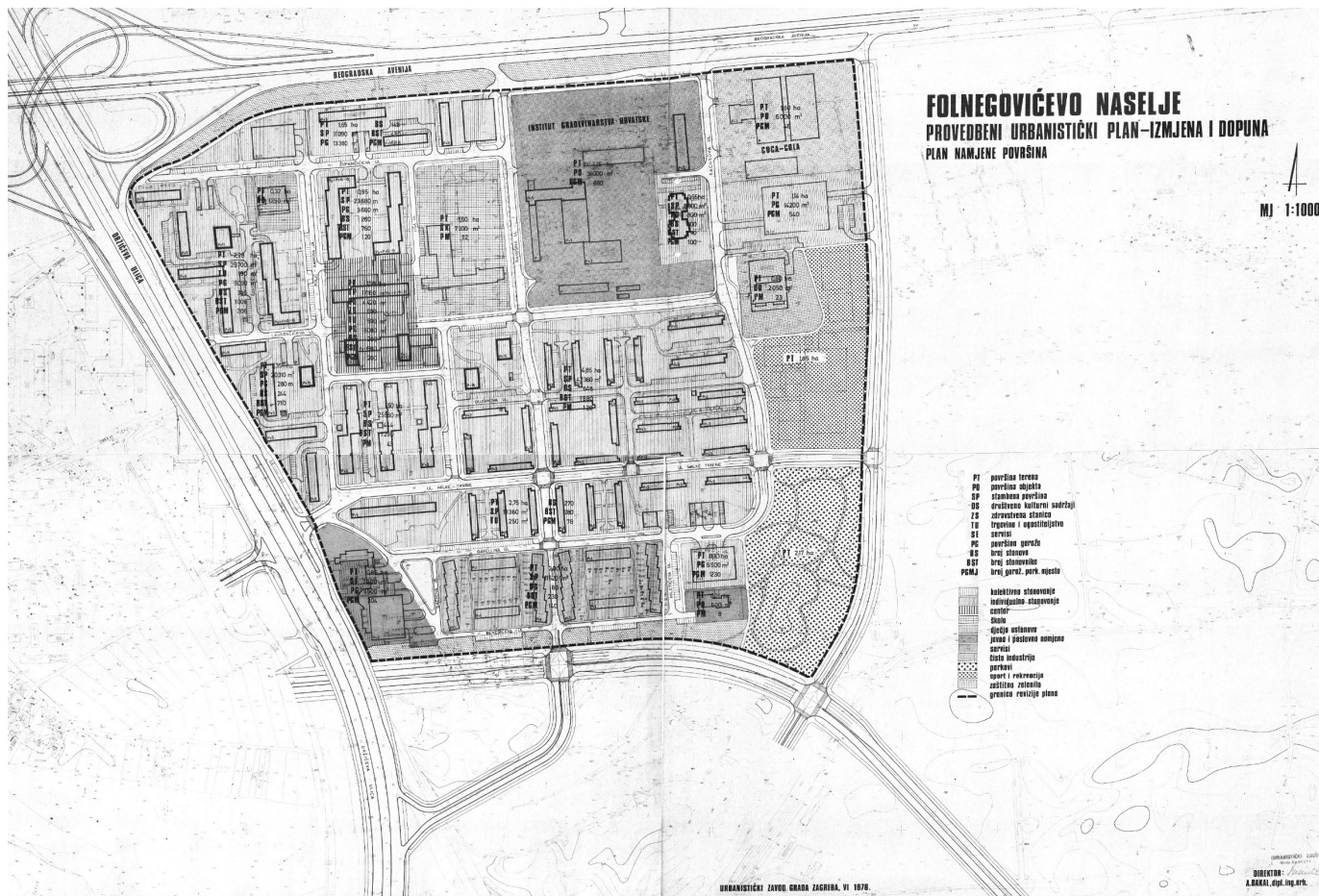
SAVICA

40
srpanj 2021.

Urbanistička dokumentacija
PUP / DUP Urbano pravilo 1.6.



GRAD ZAGREB
GRADSKI URED ZA
STRATEGIJSKO PLANIRANJE
I RAZVOJ GRADA



NAZIV	Provedbeni urbanistički plan "Folnegovićevo naselje"
KRAĆI NAZIV	PUP Folnegovićevo naselje
KARTOGRAFSKI PRIKAZ	Plan namjene površina
GODINA IZRADE	1976.
SLUŽBENI GLASNIK GRADA ZAGREBA	21/78
ARHIVA IZVORNIKA	Gradski ured za prostorno uređenje, izgradnju Grada, graditeljstvo, komunalne poslove i promet
PODRUČJE BIVŠE OPĆINE	TRNJE
AKTI SGGZ	21/78
OD	31.10.1978.
DO	
PRESTAO VAŽITI (SGGZ)	
NAPOMENA	Nepoznat datum prestanka važenja.



FOLNEGOVIĆEVO NASELJE

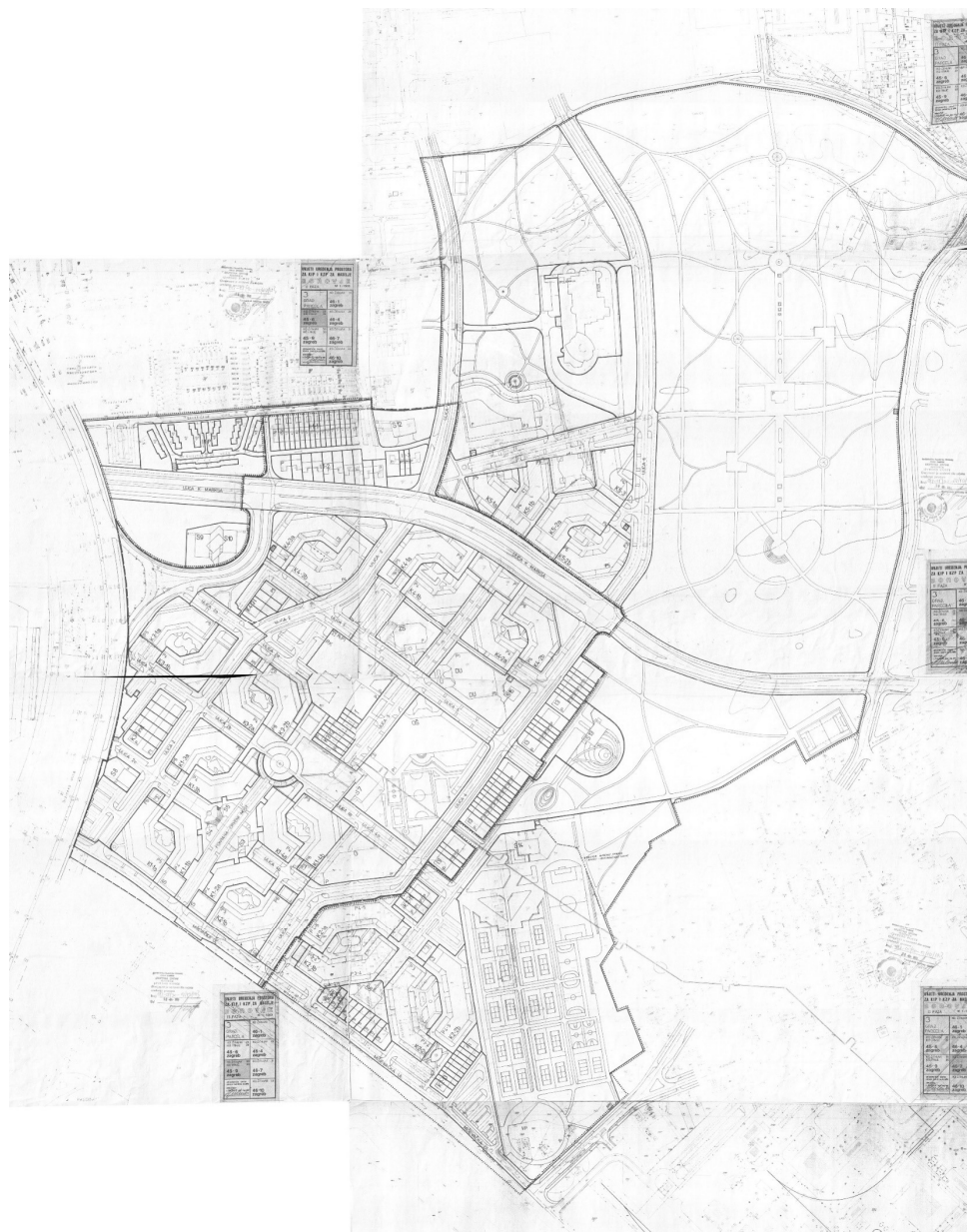
41
srpanj 2021.

Urbanistička dokumentacija
PUP / DUP Urbano pravilo 1.6.



GRAD ZAGREB
GRADSKI URED ZA
STRATEGIJSKO PLANIRANJE
I RAZVOJ GRADA

NAZIV	Provedbeni urbanistički plan "Borovje"
KRAĆI NAZIV	PUP Borovje
KARTOGRAFSKI PRIKAZ	Uvjeti uređenja prostora
GODINA IZRADE	1990.
SLUŽBENI GLASNIK GRADA ZAGREBA	19/90, nije donesen
ARHIVA IZVORNIKA	Gradski ured za prostorno uređenje, izgradnju Grada, graditeljstvo, komunalne poslove i promet
PODRUČJE BIVŠE OPĆINE	PEŠČENICA
AKTI SGGZ	20/86, 19/90
OD	10.06.1986.
DO	15.11.1995.
PRESTAO VAŽITI (SGGZ)	11/95
NAPOMENA	Prethodno za područje Borovja važili planovi - SGGZ: 26/81, 15/84, 14/85, 3/86, 20/86, 24/87, 11/88, 30/88,10/89. Izmjena PUP-a iz 1990. g. (SGGZ: 19/90) nikada nije donesena. Datum 15.11.1995. donosi se Odluka o prestanku važenja Odluke o izradi izmjena PUP-a iz 19/90.



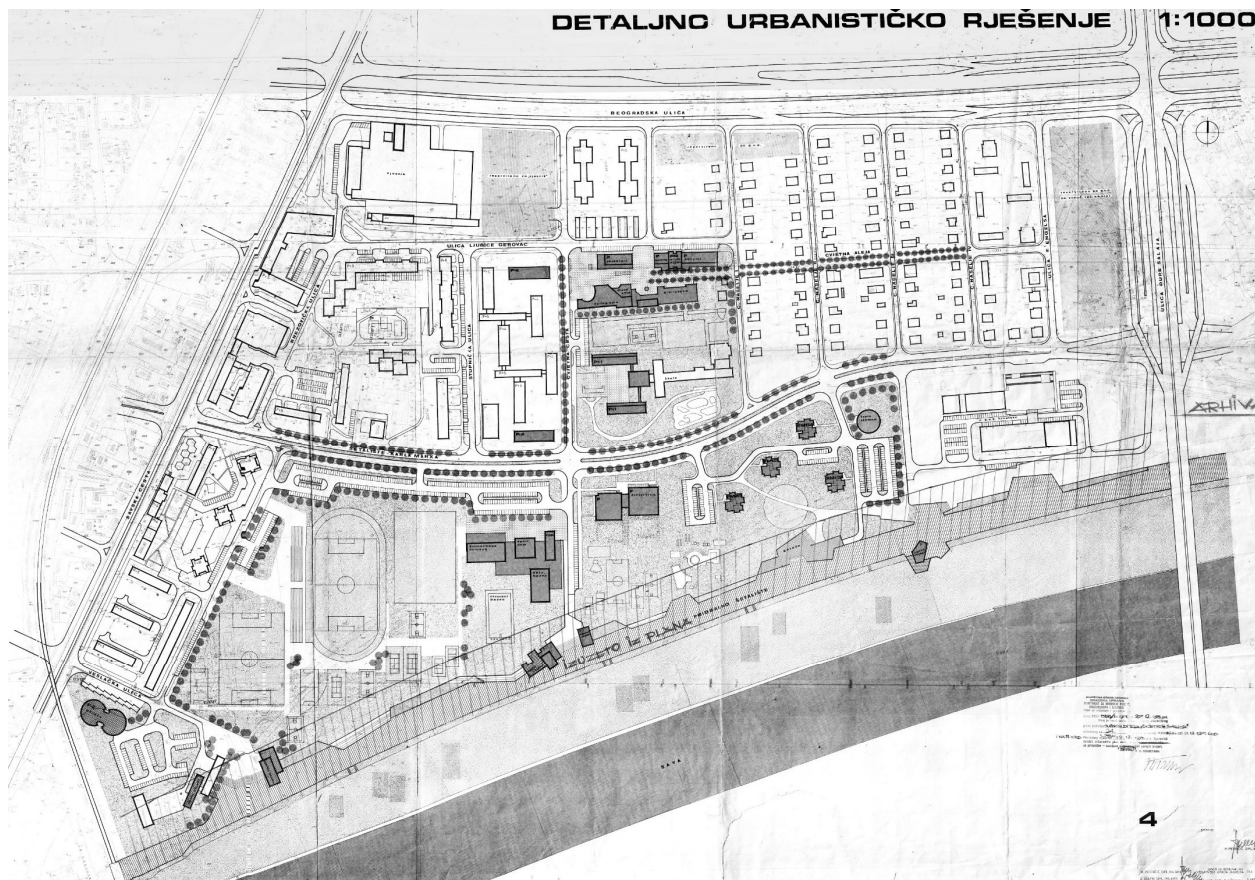
BOROVJE

42
srpanj 2021.

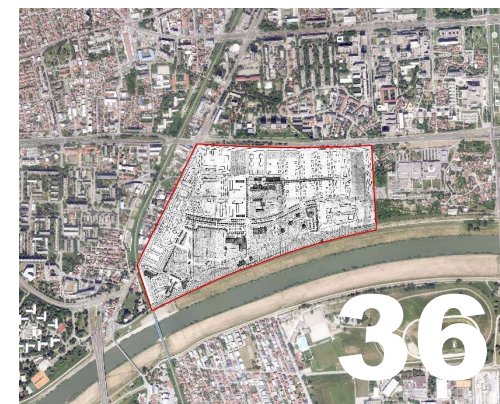
Urbanistička dokumentacija
PUP / DUP Urbano pravilo 1.6.



GRAD ZAGREB
GRADSKI URED ZA
STRATEGIJSKO PLANIRANJE
I RAZVOJ GRADA



NAZIV	Detaljni urbanistički plan "Cvjetnog naselja"
KRAĆI NAZIV	DUP Cvjetno naselje
KARTOGRAFSKI PRIKAZ	Detaljno urbanističko rješenje
GODINA IZRADE	1971.
SLUŽBENI GLASNIK GRADA ZAGREBA	19/71
ARHIVA IZVORNIKA	Gradski ured za prostorno uređenje, izgradnju Grada, graditeljstvo, komunalne poslove i promet
PODRUČJE BIVŠE OPĆINE	TRNJE
AKTI SGGZ	19/71, 8/79, 15/81, 18/84, 21/85, 23/86
OD	01.01.1972.
DO	
PRESTAO VAŽITI (SGGZ)	
NAPOMENA	Nepoznat datum prestanka važenja.



CVJETNO NASELJE

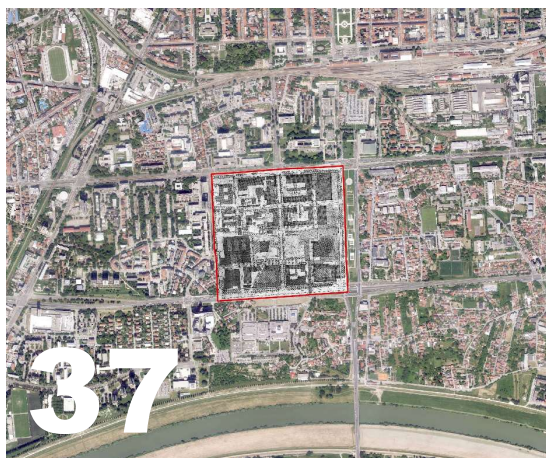
43
srpanj 2021.

Urbanistička dokumentacija
PUP / DUP Urbano pravilo 1.6.

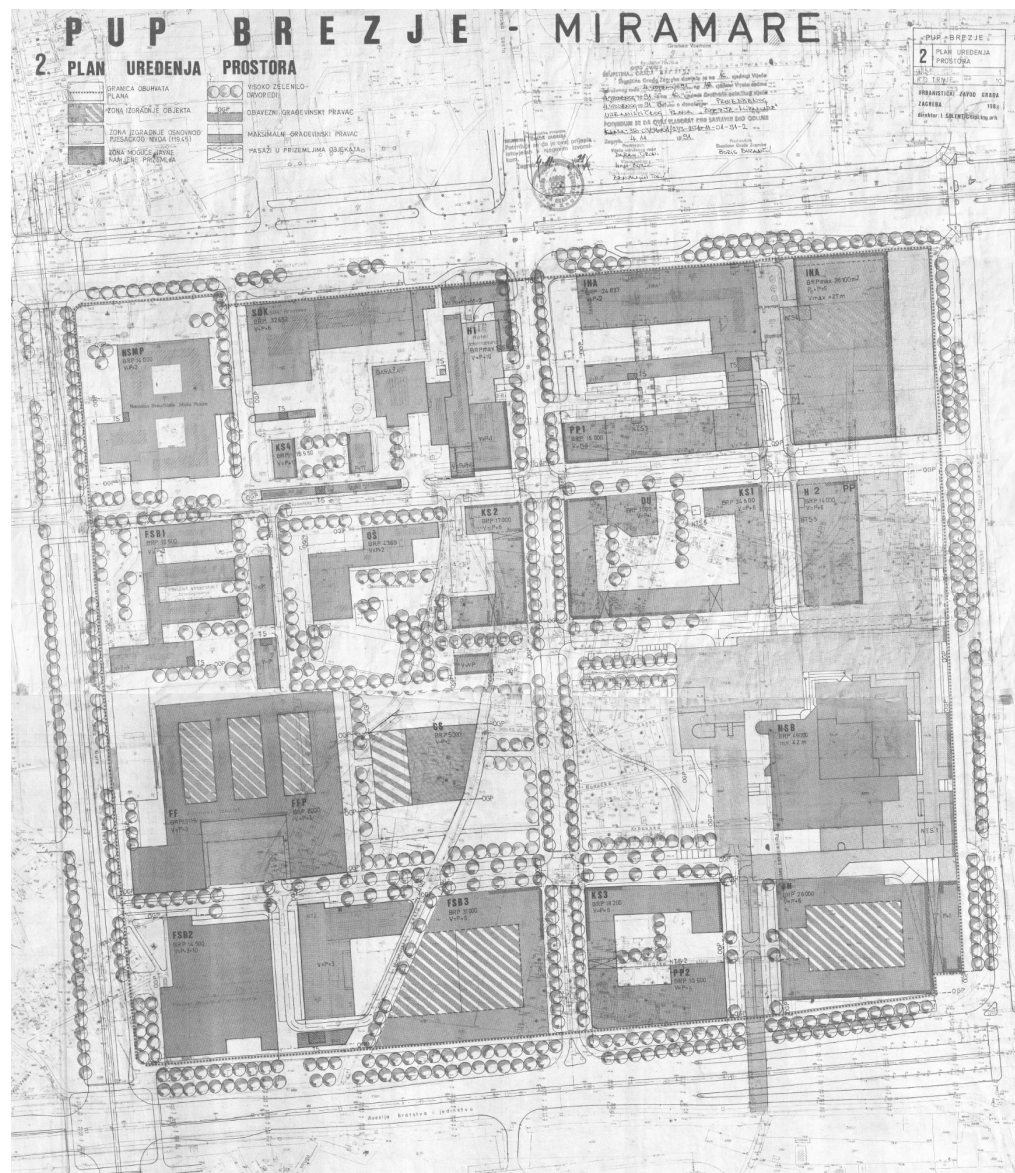


GRAD ZAGREB
GRADSKI URED ZA
STRATEGIJSKO PLANIRANJE
I RAZVOJ GRADA

NAZIV	Provedbeni urbanistički plan "Brežje - Miramare"
KRAĆI NAZIV	PUP Brežje - Miramare
KARTOGRAFSKI PRIKAZ	Plan uređenja prostora
GODINA IZRADE	1988.
SLUŽBENI GLASNIK GRADA ZAGREBA	19/91
ARHIVA IZVORNIKA	Gradski ured za prostorno uređenje, izgradnju Grada, graditeljstvo, komunalne poslove i promet
PODRUČJE BIVŠE OPĆINE	TRNJE
AKTI SGGZ	19/91
OD	13.11.1991.
DO	15.11.1995.
PRESTAO VAŽITI (SGGZ)	11/95
NAPOMENA	



BREZJE - MIRAMARE



NAZIV	Regulatorna osnova i osnova parcelacije gradskog zemljišta između glavnog odvodnog i odušnog kanala na Kanalu u svrhu izgradnje radničkih kuća
KRAĆI NAZIV	Regulatorna osnova Na Kanalu
KARTOGRAFSKI PRIKAZ	Regulatorna osnova
GODINA IZRADE	1922.
SLUŽBENI GLASNIK GRADA ZAGREBA	n/a
ARHIVA IZVORNIKA	Državni arhiv u Zagrebu
PODRUČJE BIVŠE OPĆINE	TRNJE
AKTI SGGZ	
OD	
DO	
PRESTAO VAŽITI (SGGZ)	
NAPOMENA	Za područje Kanala se 1987. g. donosi Odluka o izradi PUP-a "Kanal". Datum 15.11.1995. donosi se Odluka o prestanku važenja Odluke o izradi PUP-a (SGGZ: 11/87, 31/87, 11/95)



KANAL



45
srpanj 2021.

Urbanistička dokumentacija
PUP / DUP Urbano pravilo 1.6.



GRAD ZAGREB
GRADSKI URED ZA
STRATEGIJSKO PLANIRANJE
I RAZVOJ GRADA