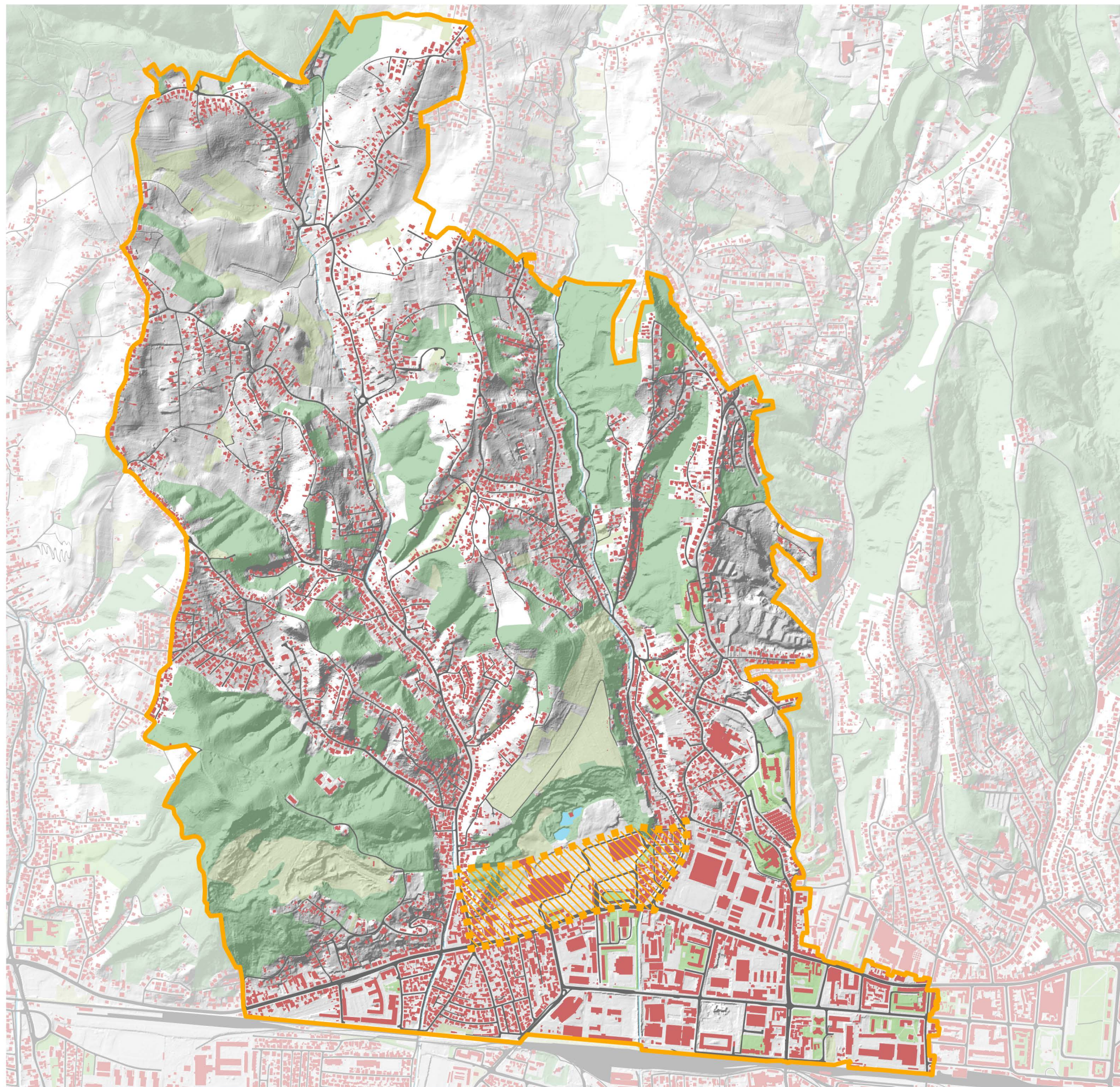


PROSTORNA ANALIZA GRADSKIH PROJEKATA CIGLANA I TRŽNICA KUSTOŠIJA





- 01 SADRŽAJ
- 02 IZVORI I RADNI TIM
- 03 OBUHVAT PROSTORNE ANALIZE

PROSTORNOPLANSKA DOKUMENTACIJA - GUP GRADA ZAGREBA

- 04 1. KORIŠTENJE I NAMJENA PROSTORA
- 05 2. MREŽA GOSPODARSKIH I DRUŠTVENIH DJELATNOSTI
- 06 PROMETNA I KOMUNALNA INFRASTRUKTURNA MREŽA - 3a. PROMET
- 07 PROMETNA I KOMUNALNA INFRASTRUKTURNA MREŽA - 3b. ENERGETSKI SUSTAV, POŠTA I TELEKOMUNIKACIJE
- 08 PROMETNA I KOMUNALNA INFRASTRUKTURNA MREŽA - 3c. VODNOGOSPODARSKI SUSTAV I POSTUPANJE S OTPADOM
- 09 UVJETI ZA KORIŠTENJE, UREĐENJE I ZAŠTITU PROSTORA - 4a. URBANA PRAVILA
- 10 UVJETI ZA KORIŠTENJE, UREĐENJE I ZAŠTITU PROSTORA - 4b. PROCEDURE URBANOPROSTORNOG UREĐENJA
- 11 UVJETI ZA KORIŠTENJE, UREĐENJE I ZAŠTITU PROSTORA - 4c. ZAŠTIĆENI I EVIDENTIRANI DIJELOVI PRIRODE
- 12 UVJETI ZA KORIŠTENJE, UREĐENJE I ZAŠTITU PROSTORA - 4d. NEPOKRETNOST KULTURNA DOBRA

POSTOJEĆE STANJE

- 13 STVARNO KORIŠTENJE POVRŠINA 2020.
- 14 PLANIRANA NAMJENA PROSTORA 2019.
- 15 STVARNO KORIŠTENJE POVRŠINA 2020. I PLANIRANA NAMJENA 2019. (ha)
- 16 TRŽNICE GRADA ZAGREBA
- 17 BROWNFIELD LOKACIJE GRADA ZAGREBA
- 18 JAVNA I DRUŠTVENA INFRASTRUKTURNA
- 19 JAVNI PRIJEVOZ
- 20 SMJEŠTAJNI KAPACITETI
- 21 JAVNE ZELENE POVRŠINE I BROJ STANOVNIKA PO MJESNIM ODBORIMA
- 22 STRATEŠKA KARTA BUKE
- 23 IMOVINSKO - PRAVNA ANALIZA, GRADSKI PROJEKT CIGLANA
- 24 IMOVINSKO - PRAVNA ANALIZA, GRADSKI PROJEKT TRŽNICA KUSTOŠIJA
- 25 KAPITALNA ULAGANJA
- 26 NATJEČAJ ZA IZRADU IDEJNOG URBANISTIČKO - ARHITEKTONSKOG RJEŠENJA ZA PODRUČJE MULLEROV BREG U ZAGREBU, 2010.
- 27 IZDANI AKTI ZA GRAĐENJE
- 28 INFRASTRUKTURNA

STANOVNIŠTVO

- 29 GEOREFERENCIRANI PODACI POPISA 2011. - STANOVNIŠTVO
- 30 GEOREFERENCIRANI PODACI POPISA 2011. - KUĆANSTVA I STANOVNI
- 31 GUSTOĆA STANOVNIKA - POPIS 2011.
- 32 PROSTORNI RAZMJETAJ STANOVNIKA - POPIS 2011.

- 33 FOTODOKUMENTACIJA
- 34 FOTODOKUMENTACIJA
- 35 FOTODOKUMENTACIJA

IZVORI:

GRADSKI URED ZA GOSPODARSTVO, EKOLOŠKU ODRŽIVOST I STRATEGIJSKO PLANIRANJE:

- DOF 2018., stanje 07.05.2018.,
- Osnovna karta 2018.,
- Topografska osnova 2018.,
- Stvarno korištenje površina 2020.,
- Planirana namjena prostora 2019.,
- Odluka o donošenju Generalnoga urbanističkog plana grada Zagreba (16/07, 8/09, 7/13, 9/16, 12/16 - pročišćeni tekst),
- Tržnice i izvantržnički prostori Grada Zagreba,
- Brownfield lokacije Grada Zagreba 2018.,
- Stanovništvo, kućanstva i stanovi 2011.,
- Vjerske zajednice,
- Rimokatolička župa,
- Prostor za pse,
- Biciklističke staze,
- Ljekarne,
- Benzinske postaje,
- Taksi stajalište,
- Vatrogasci,
- Policija,
- Javna garaža,
- Javna parkirališta za bicikle,
- Strateška karta buke,
- Hoteli 2019.,
- Hosteli 2019.,
- Ostali smještajni objekti (apartmani),
- Kapitalna ulaganja, plan 2022.,
- Natječaji 2021.

GRADSKI URED ZA OBRAZOVANJE, SPORT I MLADE:

- Dječji vrtići,
- Osnovne škole,
- Srednje škole,
- Učenički domovi,
- Obrazovne ustanove - izgradnja, dogradnja, obnova

MINISTARSTVO ZNANOSTI I OBRAZOVANJA:

- Visokoškolska ustanova

GRADSKI URED ZA KULTURU, MEĐUGRADSKU I MEĐUNARODNU SURADNJU I CIVILNO DRUŠTVO:

- Ustanove u kulturi, sve

GRADSKI URED ZA SPORT I MLADE:

- Sportski objekti,
- Javna sportska igrališta

GRADSKI URED ZA SOCIJALNU ZAŠTITU, ZDRAVSTVO, BRANITELJE I OSOBE S INVALIDITETOM:

- Dom za starije,
- Centar za socijalnu skrb,
- Dom zdravlja,
- Zdravstvena ustanova

GRADSKI URED ZA KATASTAR I GEODETSKE POSLOVE:

- Granice gradskih četvrti,
- Granice mjesnih odbora,
- Imovinsko - pravna analiza, Gradski projekt Ciglana,
- Imovinsko - pravna analiza, Gradski projekt Tržnica Kustošija,
- digitalni katastarski plan - katastarska čestica,
- digitalni katastarski plan zgrada

GRADSKI URED ZA OBNOVU, IZGRADNJU, PROSTORNO UREĐENJE, GRADITELJSTVO, KOMUNALNE POSLOVE I PROMET:

- Lokacijska dozvola,
- Akt za građenje građevine,
- Prijava početka građenja, uklanjanja

ZAGREBAČKI ELEKTRIČNI TRAMVAJ:

- Autobusna stajališta ZET-a,
- Tramvajska stajališta ZET-a

HRVATSKE ŽELJEZNICE:

- Željeznička stajališta

DRUŠTVO ARHITEKATA ZAGREB

- Natječaj za izradu idejnog urbanističko - arhitektonskog rješenja za područje Mullerov breg u Zagrebu, 2010.

A1 HRVATSKA d.o.o.

- Infrastruktura

GRADSKA PLINARA ZAGREB d.o.o.

- Infrastruktura

HEP Operator distribucijskog sustava d.o.o.

- Infrastruktura

HEP Toplinarstvo d.o.o.

- Infrastruktura

HT - Hrvatski Telekom d.d.

- Infrastruktura

OT - Optima Telekom d.d.

- Infrastruktura

VODOOPSKRBA I ODVODNJA d.o.o.

- Infrastruktura

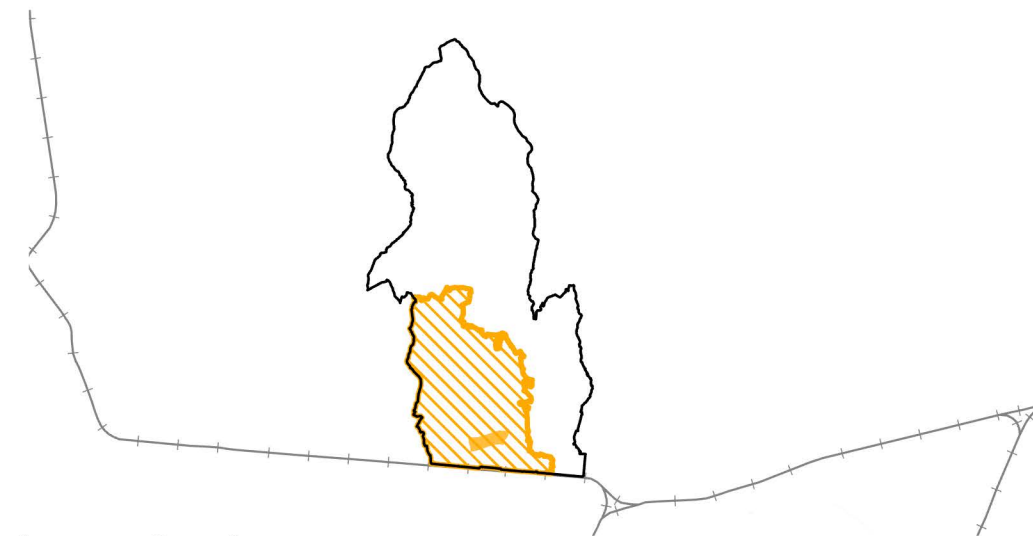
RADNI TIM:

SEKTOR ZA STRATEGIJSKE INFORMACIJE I ISTRAŽIVANJA

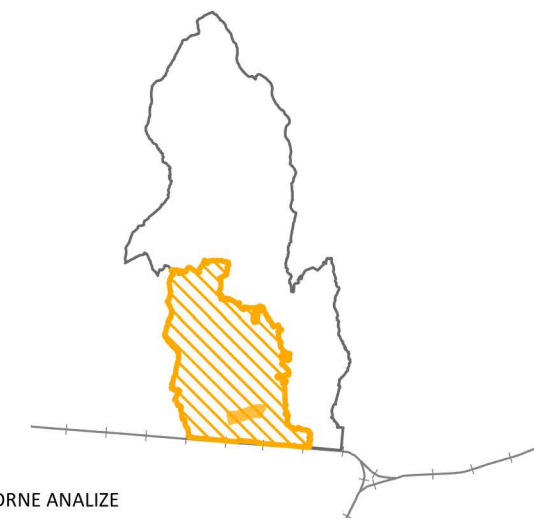
Odjel za prostorne informacije i istraživanja
Niveš Škreblin, dipl.ing.arch. - voditeljica Odjela
Kristina Mudronja, prof.geol.-geogr.

SEKTOR ZA RAZVOJ GRADA

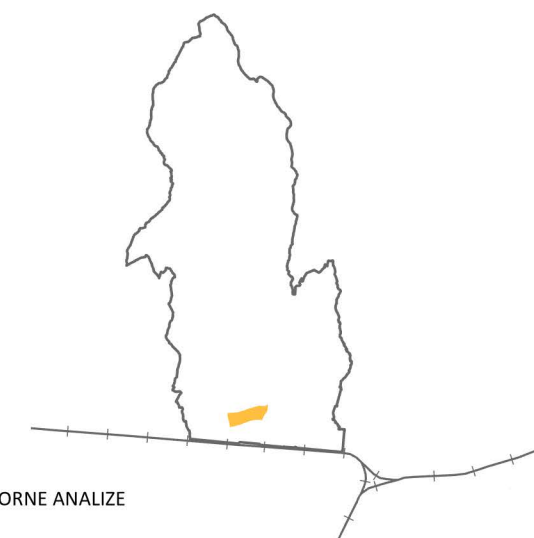
Odjel za strateške gradske projekte
Tomislav Dumančić, mag.ing.arch. - voditelj Odjela
Jasenka Svatoš, mag.geog.



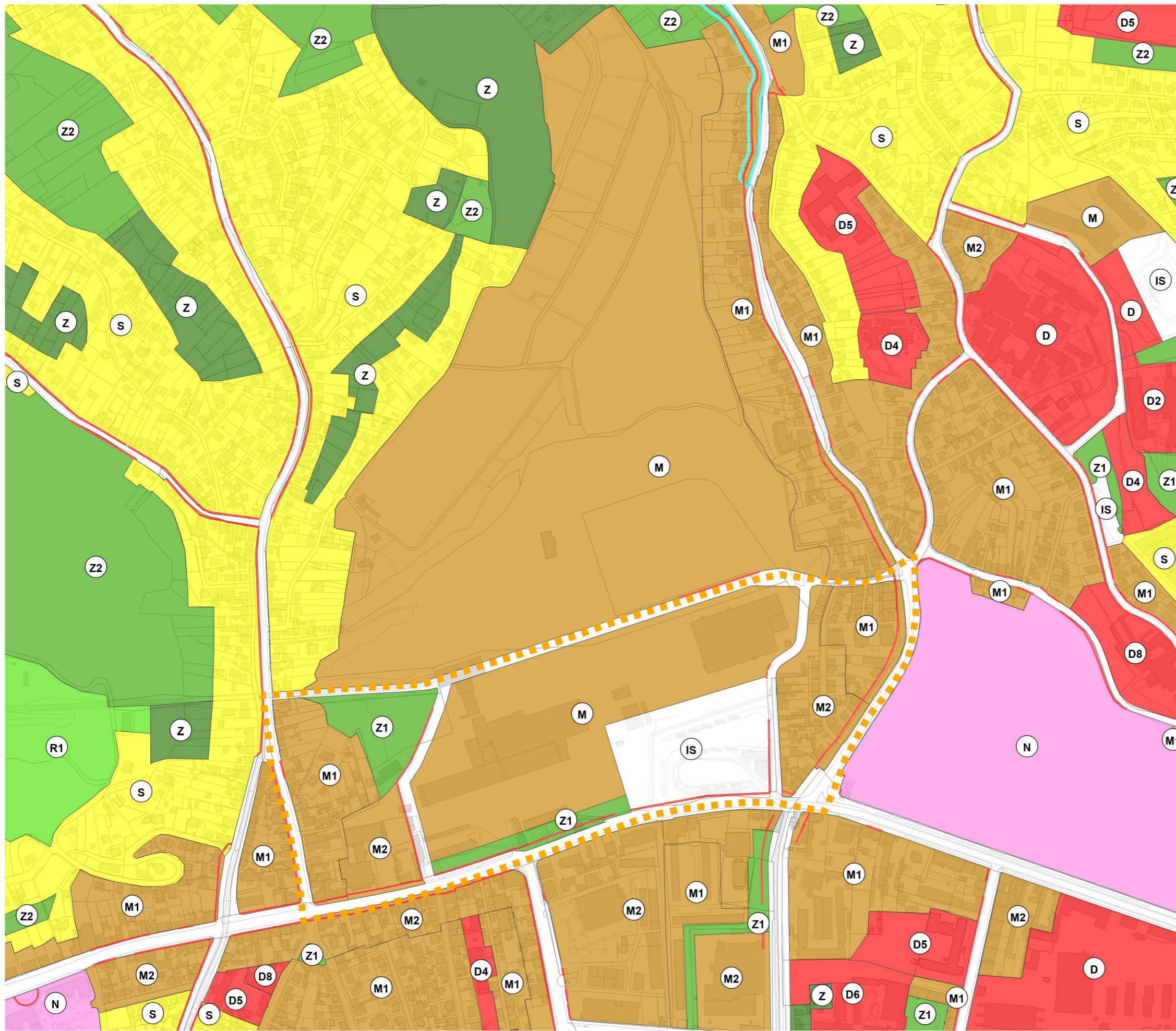
POVRŠINA GRADSKJE ČETVRTI ČRNOMEREC
P = 2 423 ha



POVRŠINA ŠIREG OBUHVATA PROSTORNE ANALIZE
P = 703,2 ha




POVRŠINA UŽEG OBUHVATA PROSTORNE ANALIZE
P = 20,8 ha



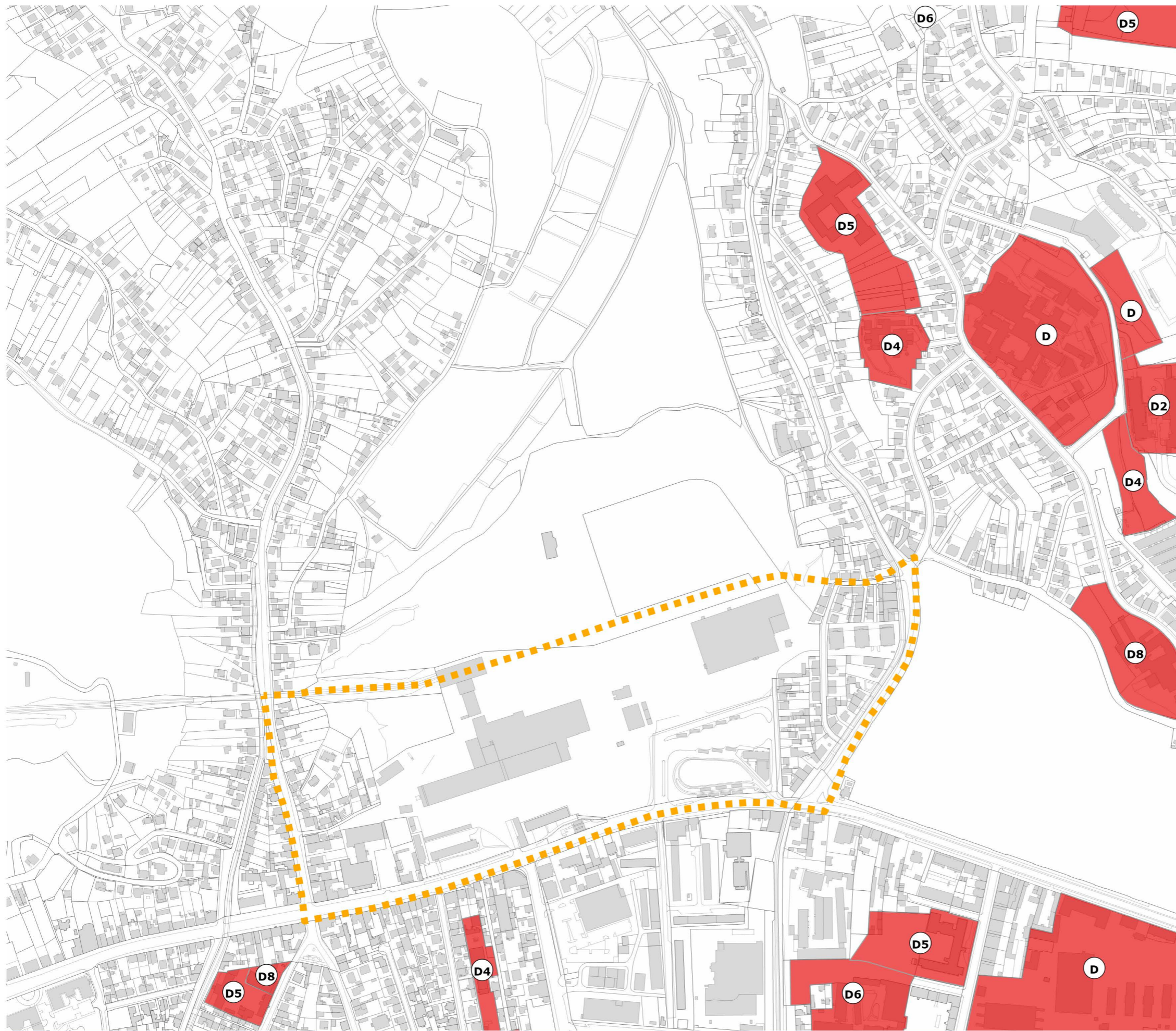
IZVOD IZ
GENERALNOGA URBANISTIČKOG PLANA GRADA ZAGREBA
IZMJENE I DOPUNE 2016.

1. KORIŠTENJE I NAMJENA PROSTORA

M 1:5.000

-  UŽI OBUHVAT PROSTORNE ANALIZE
-  STAMBENA NAMJENA
-  MJEŠOVITA NAMJENA
-  JAVNA I DRUŠTVENA NAMJENA
-  ŠPORTSKO - REKREACIJSKA NAMJENA
-  ZELENE I JAVNE GRADSKE POVRŠINE
-  ZAŠTITNE ZELENE POVRŠINE
-  POSEBNA NAMJENA
-  POVRŠINE INFRASTRUKTURNIH SUSTAVA
-  KORIDOR POSEBNOG REŽIMA POTOKA
-  REZERVACIJA PROŠIRENJA POSTOJEĆE ULICE





IZVOD IZ
GENERALNOGA URBANISTIČKOG PLANA GRADA ZAGREBA
IZMJENE I DOPUNE 2016.

2. MREŽA GOSPODARSKIH I DRUŠTVENIH DJELATNOSTI

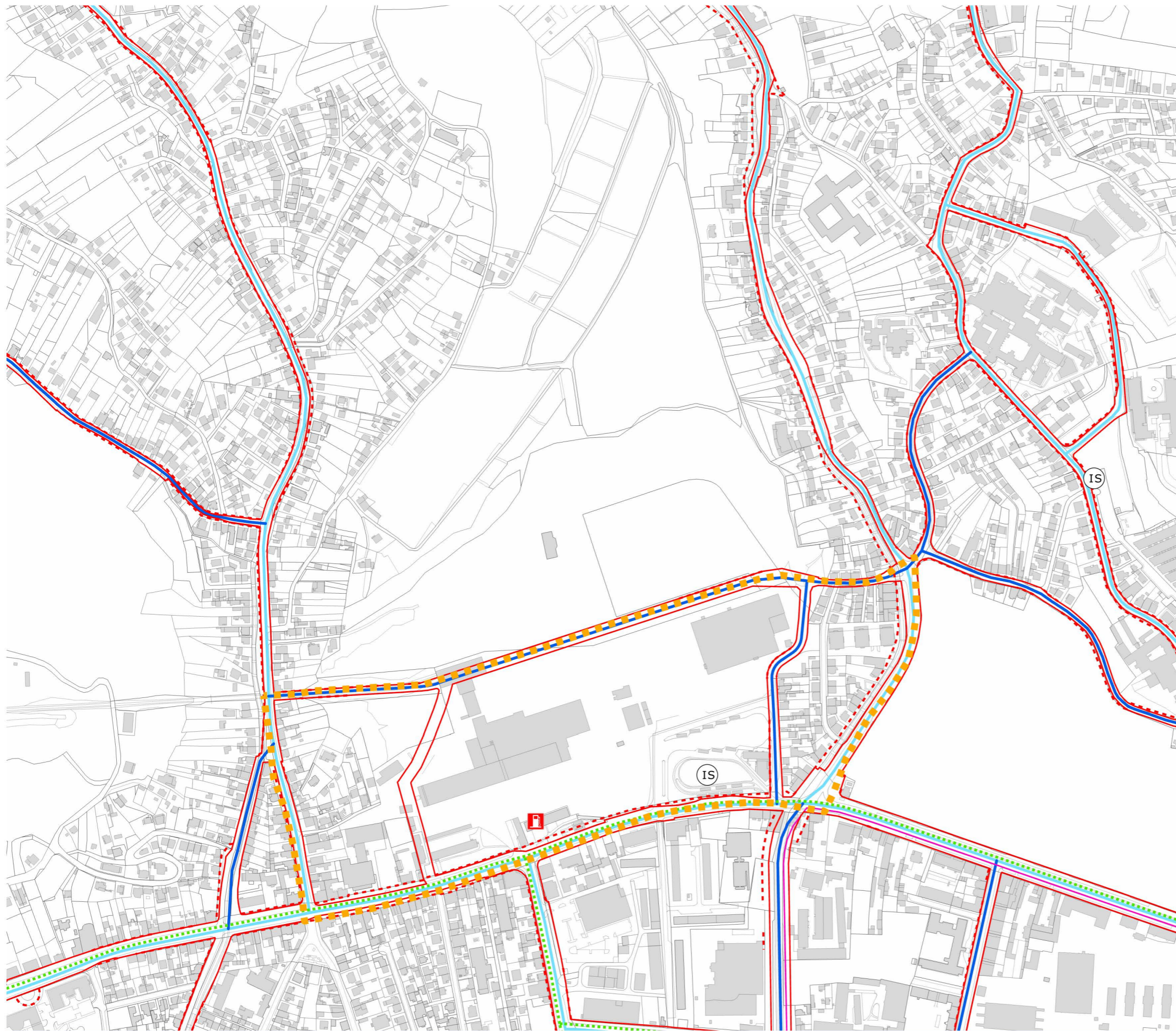
M 1:5.000



UŽI OBUHVAT PROSTORNE ANALIZE

- D - JAVNA I DRUŠTVENA NAMJENA
- D2 - JAVNA I DRUŠTVENA NAMJENA - SOCIJALNA
- D4 - JAVNA I DRUŠTVENA NAMJENA - PREDŠKOLSKA
- D5 - JAVNA I DRUŠTVENA NAMJENA - ŠKOLSKA
- D6 - JAVNA I DRUŠTVENA NAMJENA - VISOKO UČILIŠTE I ZNANOST, TEHNOLOŠKI PARKOVI
- D8 - JAVNA I DRUŠTVENA NAMJENA - VIJERSKA





IZVOD IZ
GENERALNOGA URBANISTIČKOG PLANA GRADA ZAGREBA
IZMJENE I DOPUNE 2016.

3. PROMETNA I KOMUNALNA INFRASTRUKTURNA MREŽA
3.a Promet

M 1:5.000



UŽI OBUHVAT PROSTORNE ANALIZE

GLAVNA GRADSKA ULICA

GRADSKA ULICA

KORIDORI JAVNO PROMETNIH POVRŠINA

BICIKLISTIČKA STAZA

TRAMVAJSKA PRUGA I LAKOŠINSKA ŽELJEZNICA

POSTOJEĆA BENZINSKA POSTAJA

POVRŠINE INFRASTRUKTURNIH SUSTAVA

REZERVACIJA PROŠIRENJA POSTOJEĆE ULICE



3. PROMETNA I KOMUNALNA INFRASTRUKTURNA MREŽA
3.b Energetski sustav, pošta i telekomunikacije

M 1:5.000



UŽI OBUHVAT PROSTORNE ANALIZE

— PLINOVOD VT (POSTOJEĆI)

- - - PLINOVOD VT (PLANIRANI)

○ PLINSKA REGULACIJSKA STANICA (PRS), RAZDJELNA STANICA (RS),
BLOKADNA STANICA (BS) - POSTOJEĆA

— MAGISTRALNI VODOVI (POSTOJEĆI)

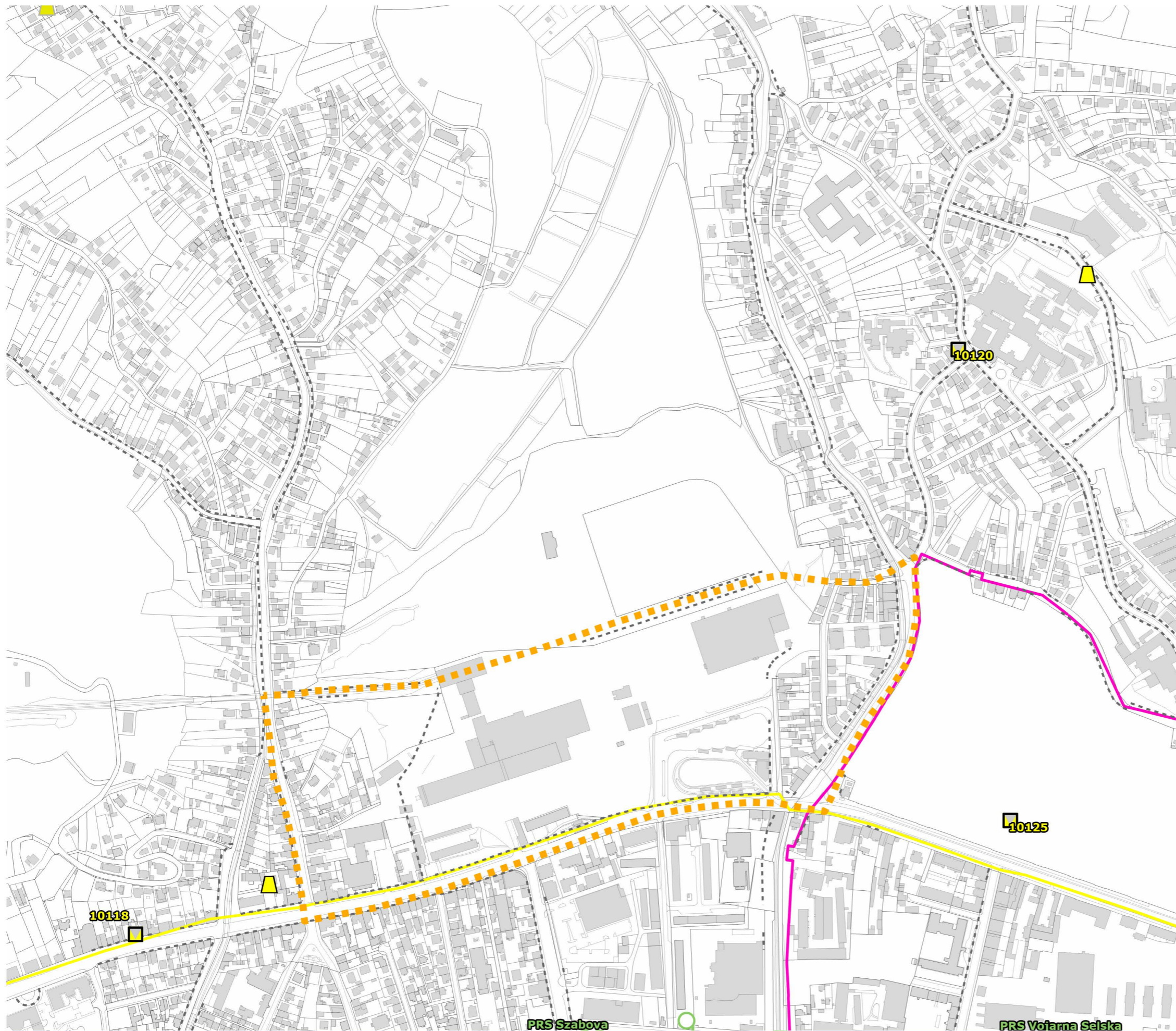
— TOPLOVOD I PAROVOD (POSTOJEĆI)

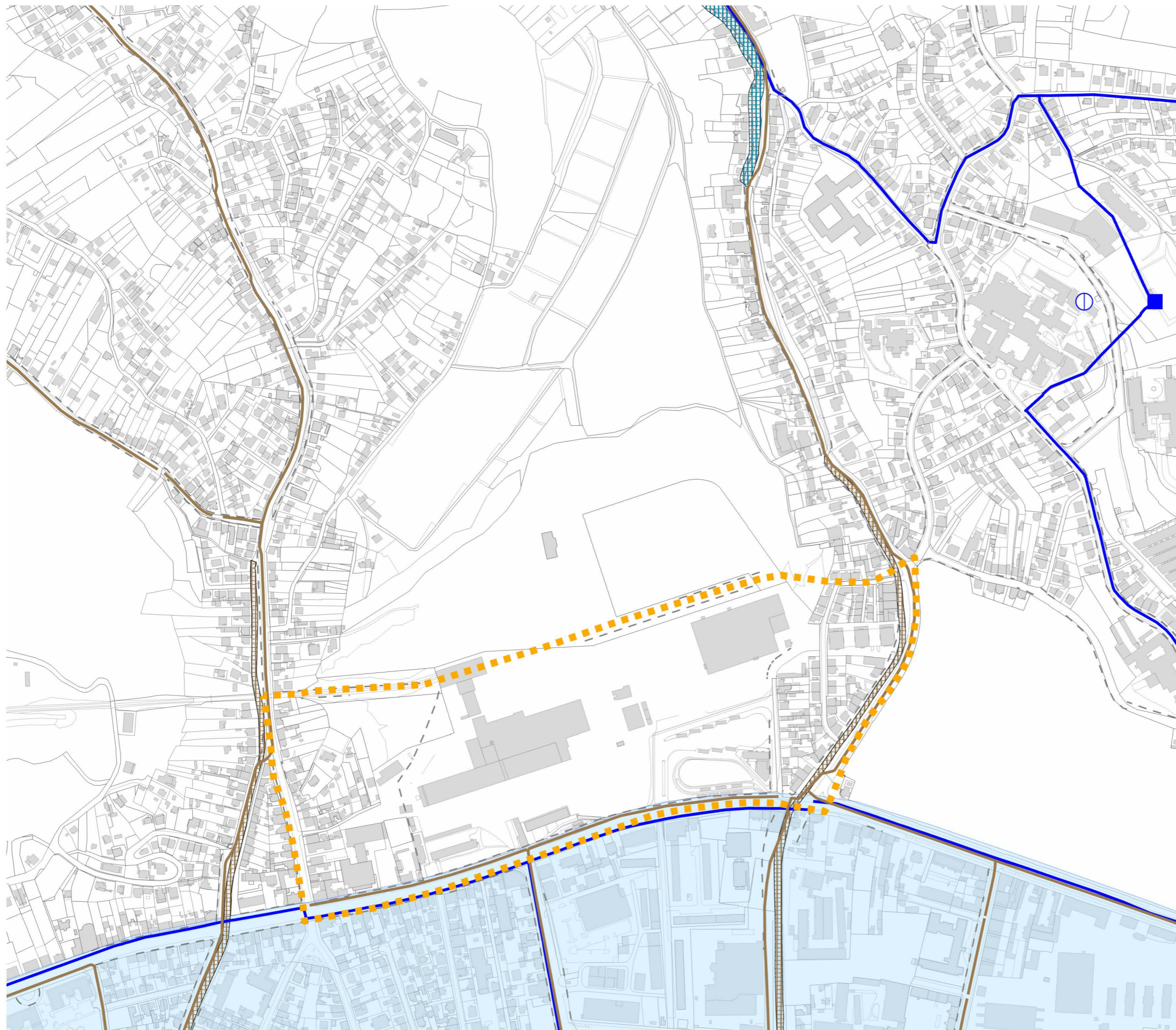
□ POŠTANSKI URED (POSTOJEĆI)

▲ UDALJENI PRETPLATNIČKI STUPANJ (POSTOJEĆI)

▲ UDALJENI PRETPLATNIČKI STUPANJ (PLANIRANI)

- - - REZERVACIJA PROŠIRENJA POSTOJEĆE ULICE






IZVOD IZ
GENERALNOGA URBANISTIČKOG PLANA GRADA ZAGREBA
IZMJENE I DOPUNE 2016.

3. PROMETNA I KOMUNALNA INFRASTRUKTURNA MREŽA
3.c Vodnogospodarski sustav i postupanje s otpadom

M 1:5.000

 UŽI OBUHVAT PROSTORNE ANALIZE

VODOOPSKRBA I KORIŠTENJE VODA

 VODOSPREMA (POSTOJEĆA)

 CRPNA STANICA (POSTOJEĆA)


 VODOOPSKRBNI CJEVOVOD (POSTOJEĆI)

 VODOOPSKRBNI CJEVOVOD (PLANIRANI)

ODVODNJA OTPADNIH VODA


 DOVODNI KANAL (POSTOJEĆI)

UREĐENJE VODOTOKA I VODA

 KORIDOR POSEBNOG REŽIMA POTOKA

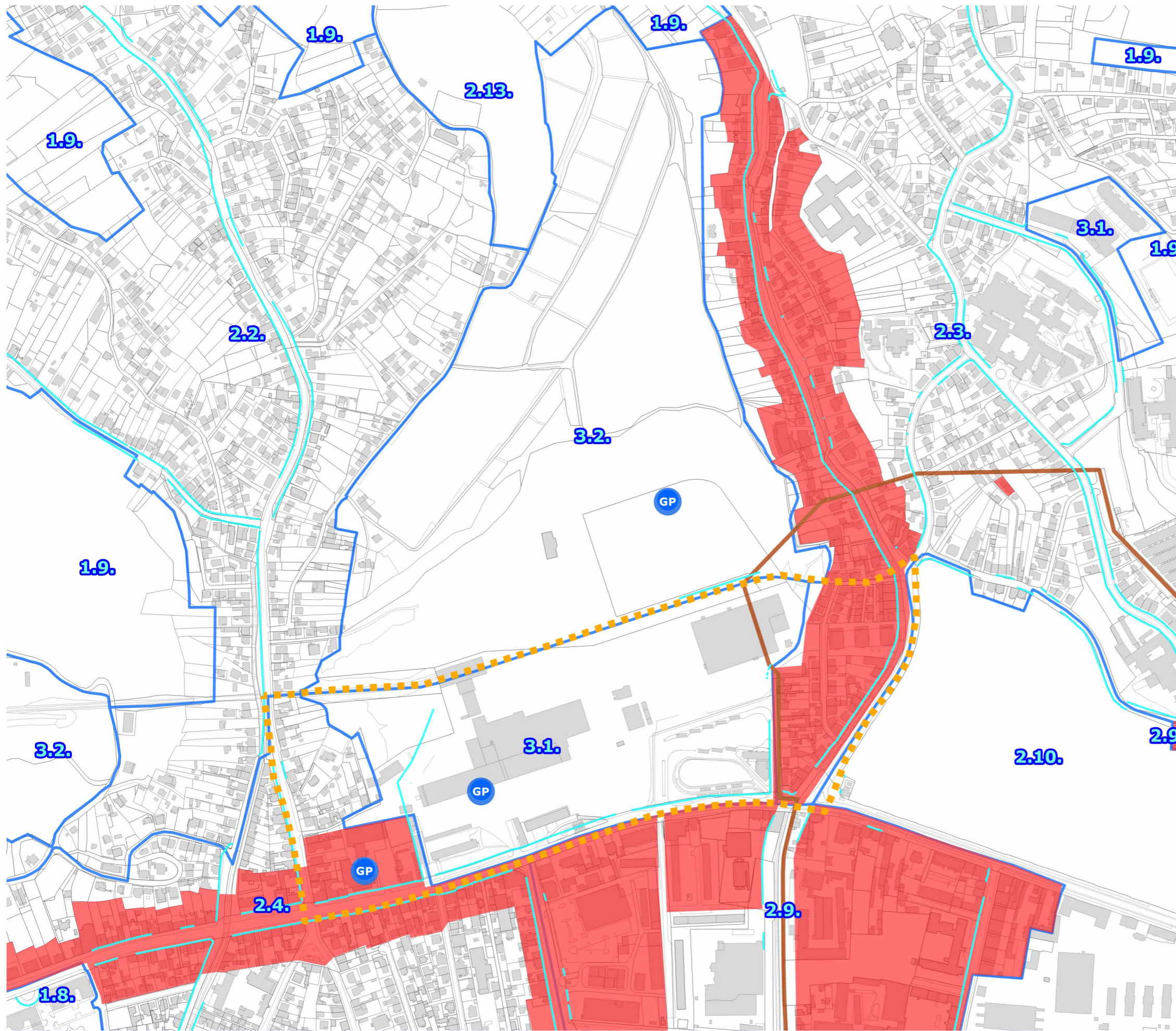
 ZATVARANJE POTOKA

VODOZAŠTITNO PODRUČJE

 3.

 REZERVACIJA PROŠIRENJA POSTOJEĆE ULICE

0 0,05 0,1 0,2 0,3 km



IZVOD IZ
GENERALNOGA URBANISTIČKOG PLANA GRADA ZAGREBA
IZMJENE I DOPUNE 2016.

4. UVJETI ZA KORIŠTENJE, UREĐENJE I ZAŠTITU PROSTORA
4.a Urbana pravila

M 1:5.000

UŽI OBUHVAT PROSTORNE ANALIZE

URBANA PRAVILA

- 1.8. ZAŠTITA I UREĐENJE CJELOVITIH KOMPLEKSA JEDNE NAMJENE
- 1.9. ZAŠTITA, ODRŽAVANJE I NJEGOVANJE PARKOVA I GRADSKIH PARK-ŠUMA
- 2.10. UREĐENJE, ZAŠTITA I URBANA OBNOVA KOMPLEKSA JEDNE NAMJENE
- 2.13. GRADNJA NA GRAĐEVNIM ČESTICAMA NAJMANJE POVRŠINE 5000 M2
- 2.2. ZAŠTITA, UREĐENJE I DOGRADNJA ZAPADNOGA, SREDIŠNJEG I ISTOČNOG DIJELA PODSLJEMENSKOG PODRUČJA
- 2.3. ZAŠTITA, UREĐENJE I DOGRADNJA ZAPADNOGA I ISTOČNOG DIJELA PODSLJEMENSKOG PODRUČJA - POVIJESNA URBANA CJELINA I KONTAKTNO PODRUČJE
- 2.4. UREĐENJE I URBANA OBNOVA PROSTORA INDIVIDUALNE GRADNJE
- 2.9. UREĐENJE I URBANA OBNOVA PROSTORA VISOKE GRADNJE
- 3.1. URBANA PREOBRAZBA
- 3.2. NOVA REGULACIJA NA NEIZGRAĐENOM PROSTORU

GRANICA ZONA URBANIH PRAVILA

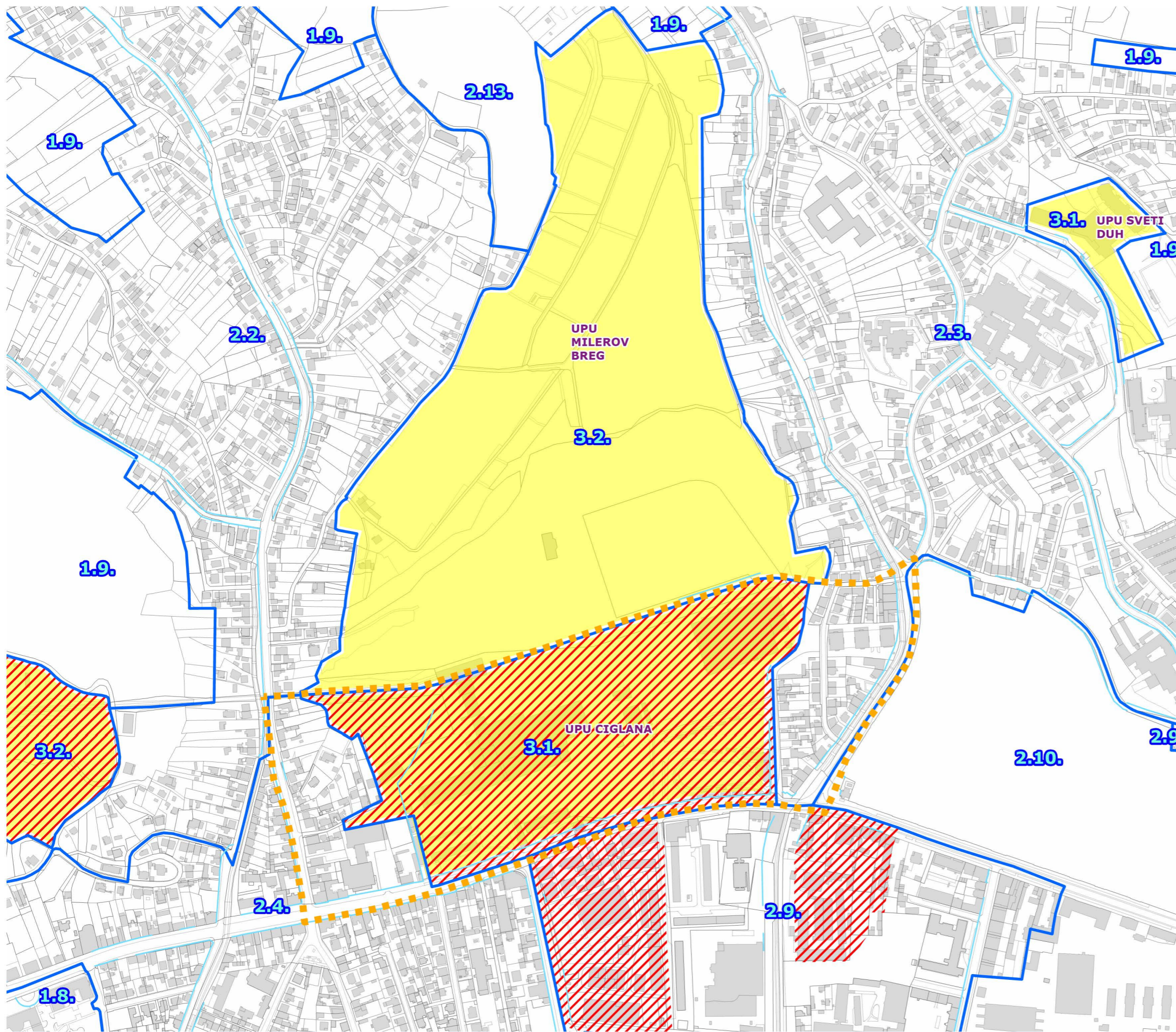
IZNIMKA URBANOG PRAVILA

GRANICA ZAŠTITE ZONE

GRADSKI PROJEKT

REZERVACIJA PROŠIRENJA POSTOJEĆE ULICE




0 0,05 0,1 0,2 0,3 km



IZVOD IZ
GENERALNOGA URBANISTIČKOG PLANA GRADA ZAGREBA
IZMJENE I DOPUNE 2016.

4. UVJETI ZA KORIŠTENJE, UREĐENJE I ZAŠTITU PROSTORA
4.b Procedure urbano-prostornog uređenja

M 1:5.000

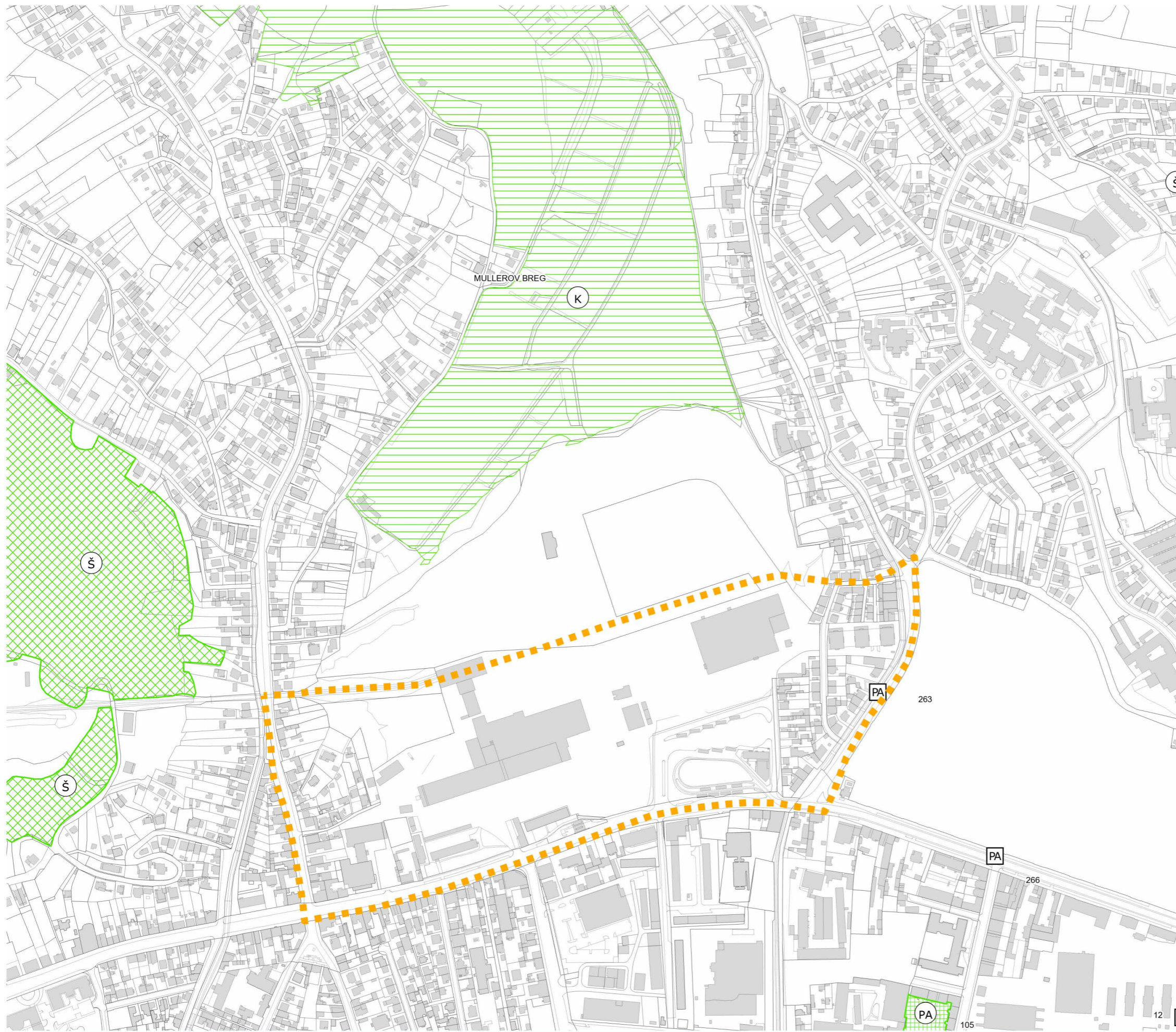
-  UŽI OBUHVAT PROSTORNE ANALIZE
-  URBANISTIČKI PLANovi UREĐENJA
-  JAVNI NATJEČAJI
-  ZONE URBANIH PRAVILA
-  REZERVACIJA PROŠIRENJA POSTOJEĆE ULICE

POVRŠINA UPU MILEROV BREG
P = 28 ha

POVRŠINA UŽEG OBUHVATA PROSTORNE ANALIZE
P = 20,8 ha

POVRŠINA UPU CIGLANA
P = 13 ha






IZVOD IZ
GENERALNOGA URBANISTIČKOG PLANA GRADA ZAGREBA
IZMJENE I DOPUNE 2016.

4. UVJETI ZA KORIŠTENJE, UREĐENJE I ZAŠTITU PROSTORA
4.c Zaštićeni i evidentirani dijelovi prirode

M 1:5.000

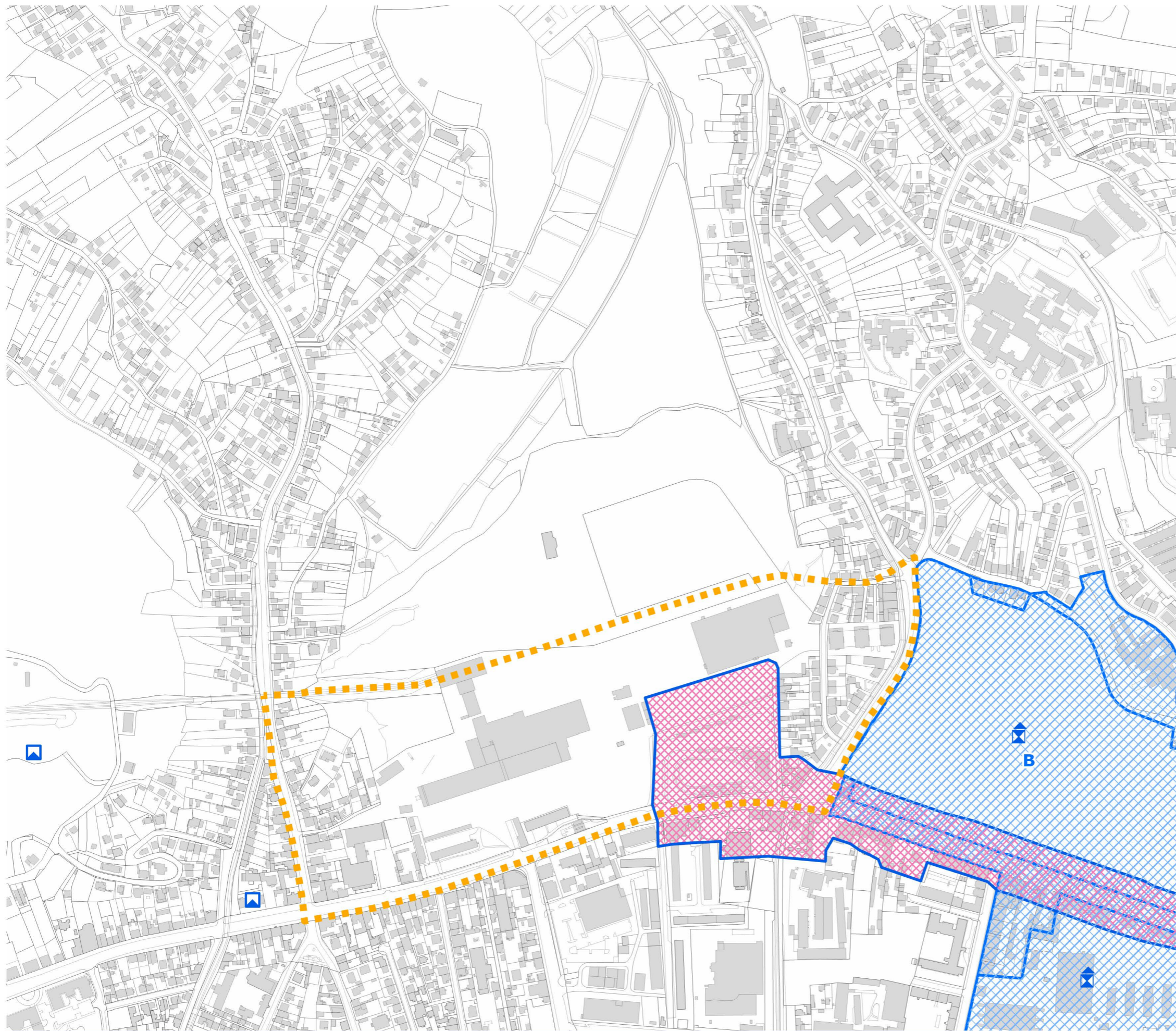
 UŽI OBUHVAT PROSTORNE ANALIZE

 PARKOVNA ARHITEKTURA

 Š - GRADSKE PARK ŠUME

 K - KRAJOBRAZ

 PA - PARKOVNA ARHITEKTURA



IZVOD IZ
GENERALNOGA URBANISTIČKOG PLANA GRADA ZAGREBA
IZMJENE I DOPUNE 2016.

4. UVJETI ZA KORIŠTENJE, UREĐENJE I ZAŠTITU PROSTORA
4.d Nepokretna kulturna dobra

M 1:5.000

UŽI OBUHVAT PROSTORNE ANALIZE

KULTURA

GRADITELJSKI SKLOP

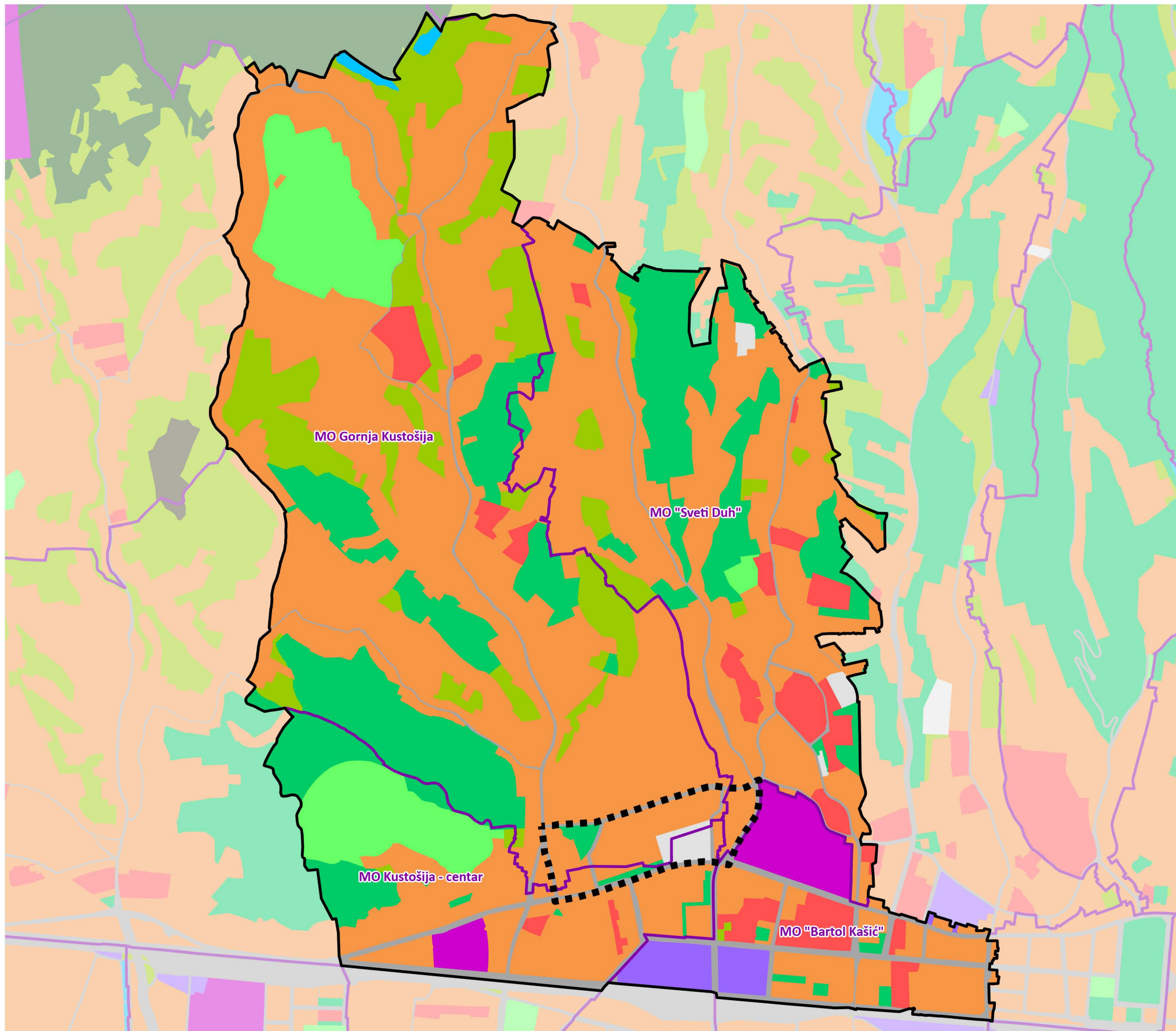
ARHEOLOŠKI POJEDINAČNI LOKALITETI

ARHEOLOŠKO PODRUČJE

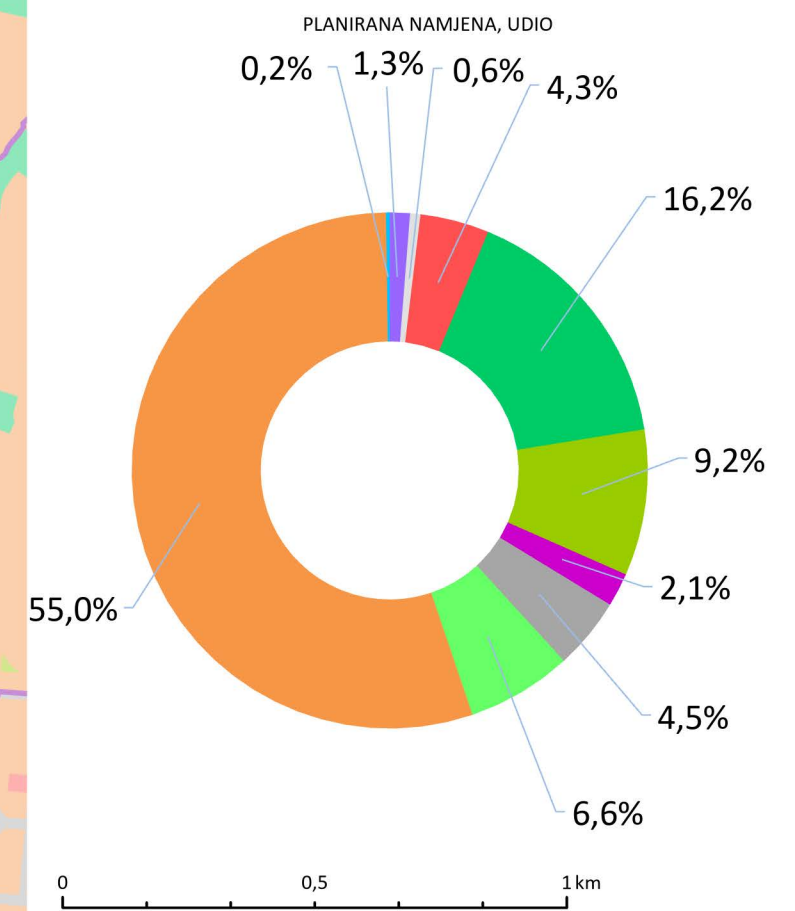
SUSTAV ZAŠTITE

B

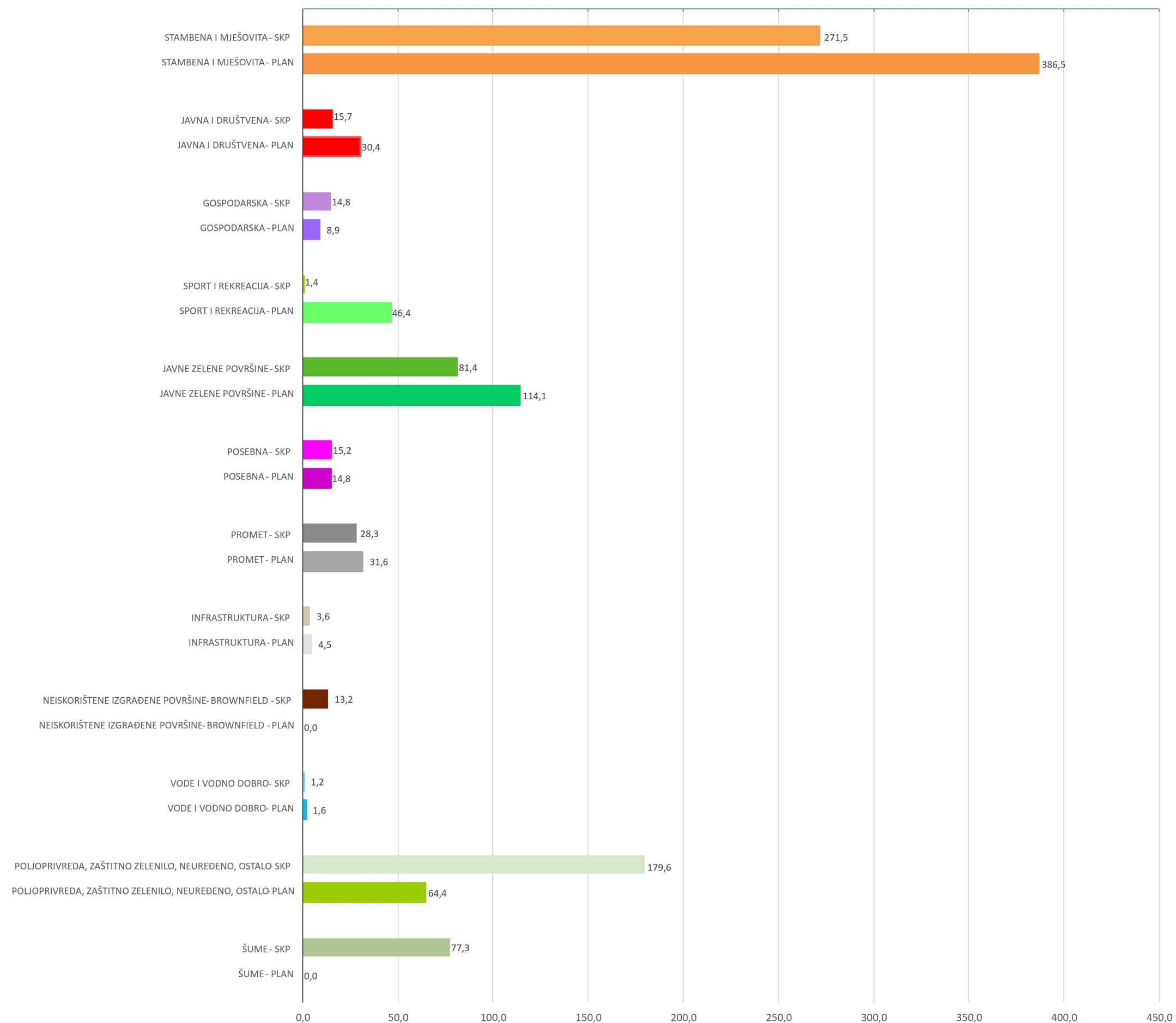




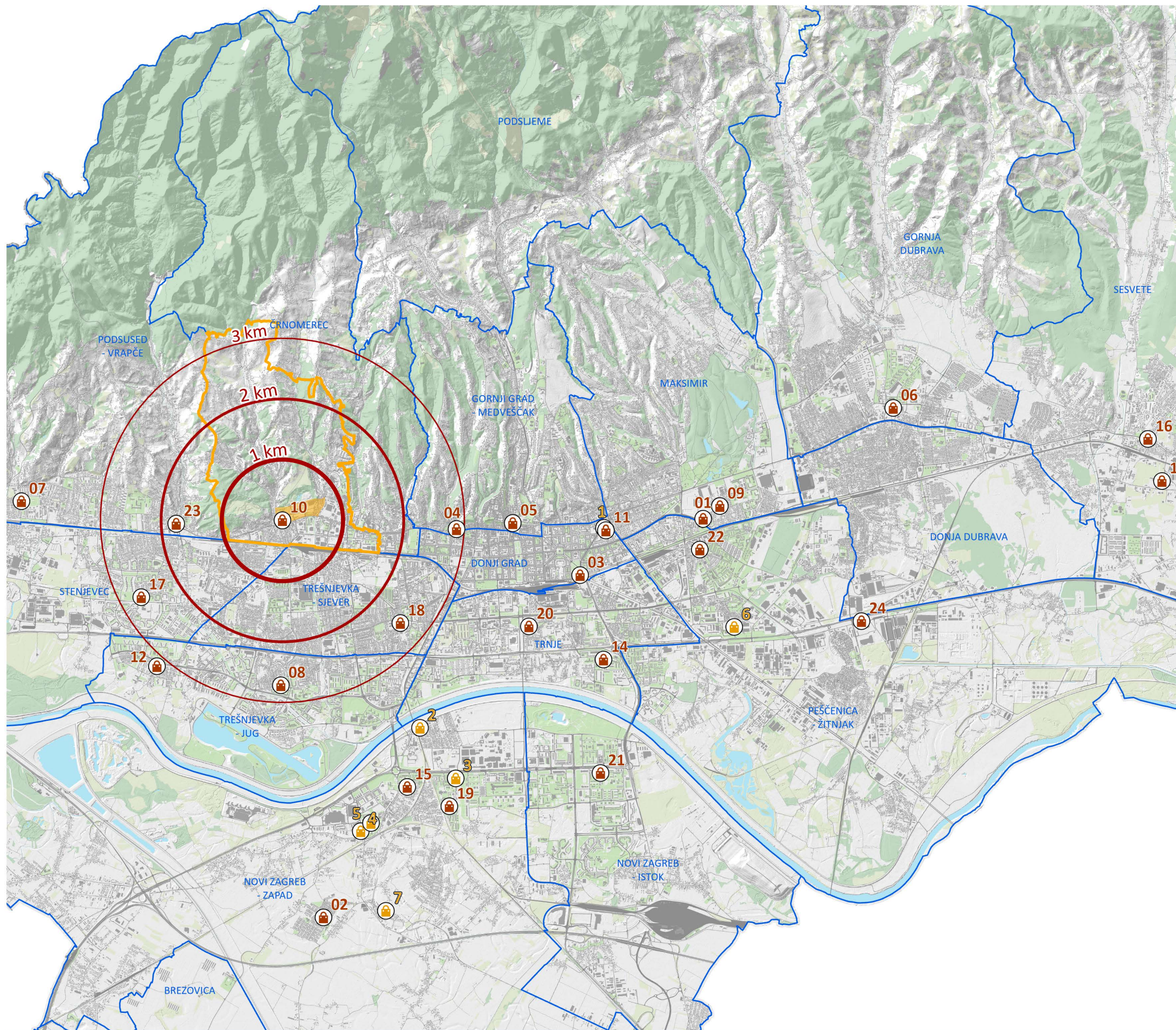
- UŽI OBUHVAT PROSTORNE ANALIZE
- ŠIRI OBUHVAT PROSTORNE ANALIZE
- MJESNI ODBORI
- STAMBENA I MJEŠOVITA
- JAVNA I DRUŠTVENA
- GOSPODARSKA
- SPORT I REKREACIJA
- JAVNE ZELENE POVRŠINE
- POSEBNA
- PROMET
- INFRASTRUKTURA
- VODE I VODNO DOBRO
- POLJOPRIVREDA, ZAŠTITNO ZELENILO, NEUREĐENO, OSTALO



STVARNO KORIŠTENJE POVRŠINA 2020. I PLANIRANA NAMJENA 2019. (ha)



SKP- STVARNO KORIŠTENJE POVRŠINA 2020. (ha)
PLAN- PLANIRANA NAMJENA 2019. (ha)



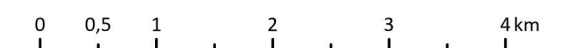
- TRŽNICE
- IZVANTRŽNIČKI PROSTORI
- UŽI OBUHVAT PROSTORNE ANALIZE
- ŠIRI OBUHVAT PROSTORNE ANALIZE
- GRADSKA ČETVRT

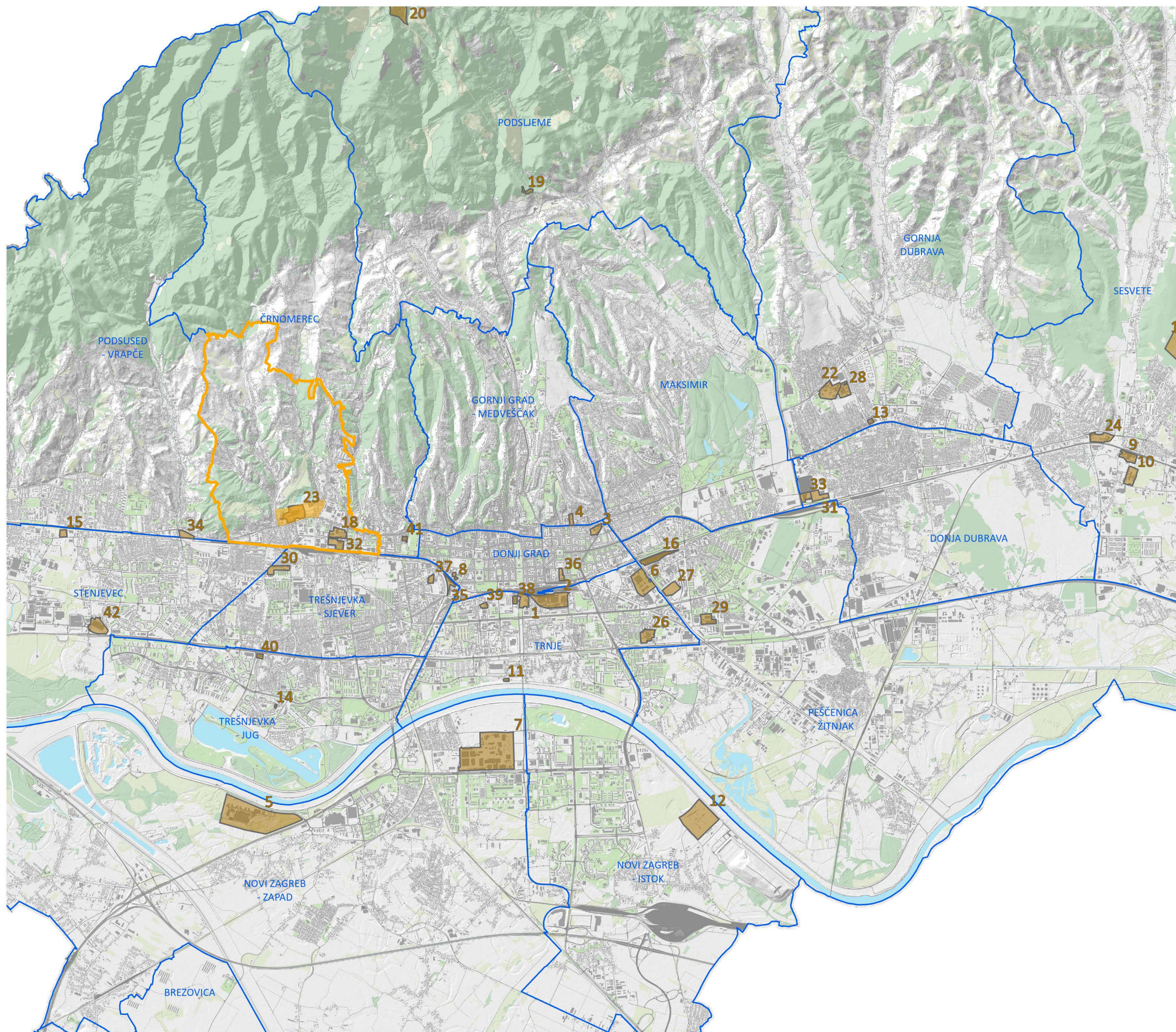
TRŽNICE GRADA ZAGREBA

- 01 TRŽNICA BORONGAJ
- 02 TRŽNICA BOTINEC
- 03 TRŽNICA BRANIMIROVA
- 04 TRŽNICA BRITANSKI TRG
- 05 TRŽNICA DOLAC
- 06 TRŽNICA DUBRAVA
- 07 TRŽNICA GAJNICE
- 08 TRŽNICA JARUN
- 09 TRŽNICA KAŽOTIČEV TRG
- 10 TRŽNICA KUSTOŠIJA**
- 11 TRŽNICA KVATERNIKOV TRG
- 12 TRŽNICA PREČKO
- 13 TRŽNICA SAJMIŠTE SESVETE
- 14 TRŽNICA SAVICA
- 15 TRŽNICA SAVSKI GAJ
- 16 TRŽNICA SESVETE
- 17 TRŽNICA ŠPANSKO
- 18 TRŽNICA TREŠNJEVKA
- 19 TRŽNICA TRNSKO
- 20 TRŽNICA TRNJE
- 21 TRŽNICA UTRINA
- 22 TRŽNICA VOLOVČICA
- 23 TRŽNICA VRAPČE
- 24 ZELENA TRŽNICA

IZVANTRŽNIČKI PROSTORI

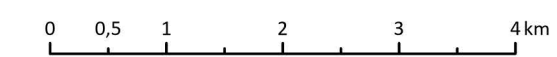
- 1 TRŽNICE ZAGREB - UPRAVA
- 2 KAJZERICA - IZVANTRŽNIČKI PROSTORI
- 3 TRNSKO - IZVANTRŽNIČKI PROSTORI
- 4 REMETINEČKI GAJ - IZVANTRŽNIČKI PROSTORI
- 5 REMETINEČKI GAJ - IZVANTRŽNIČKI PROSTORI
- 6 VELETRŽNICA I HLADNJAČA
- 7 SKLADIŠTE BOTINEC

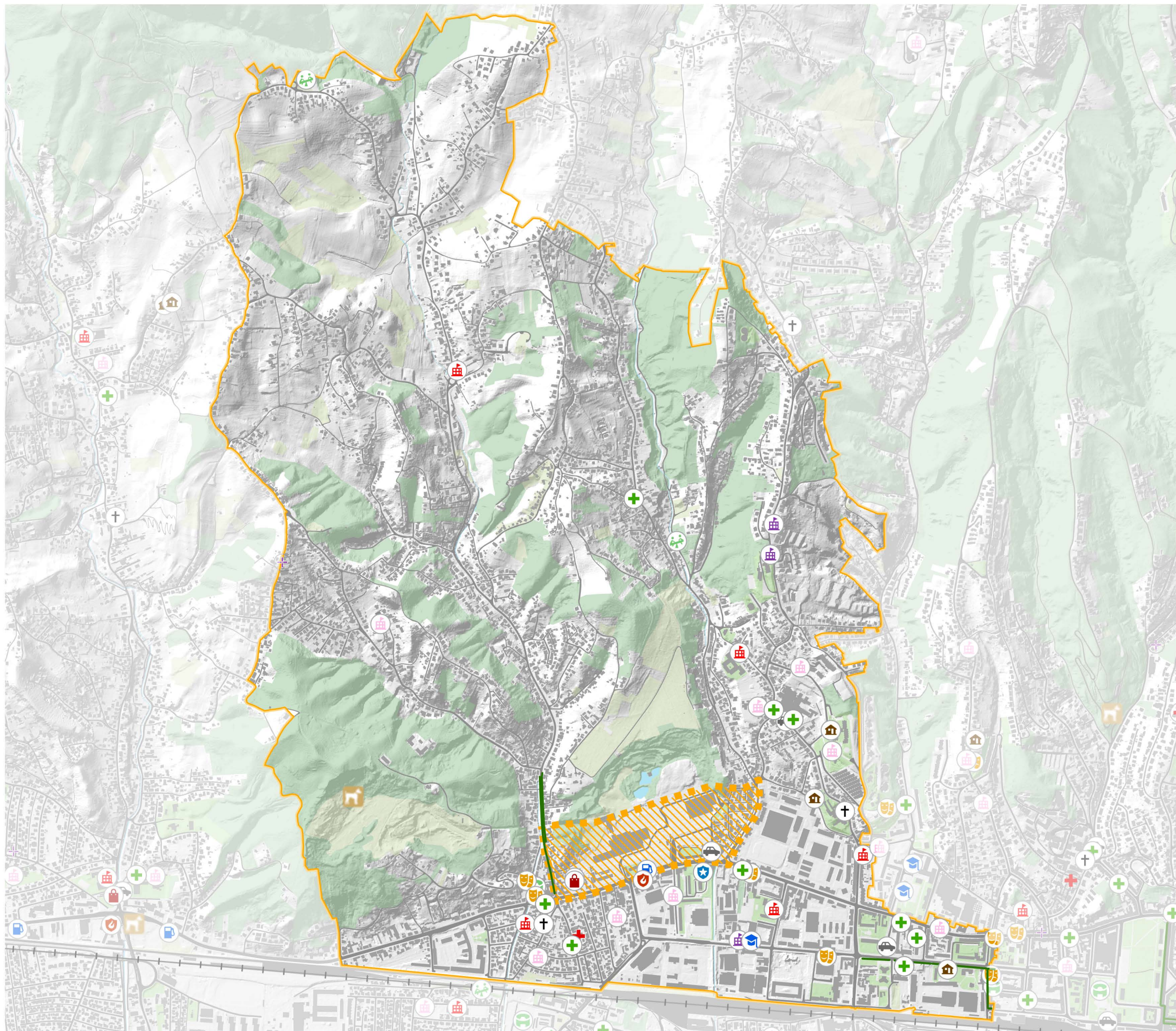




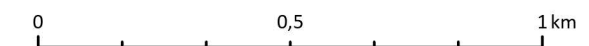
- BROWNFIELD LOKACIJE
- UŽI OBUHVAT PROSTORNE ANALIZE
- ŠIRI OBUHVAT PROSTORNE ANALIZE
- GRADSKA ČETVRT

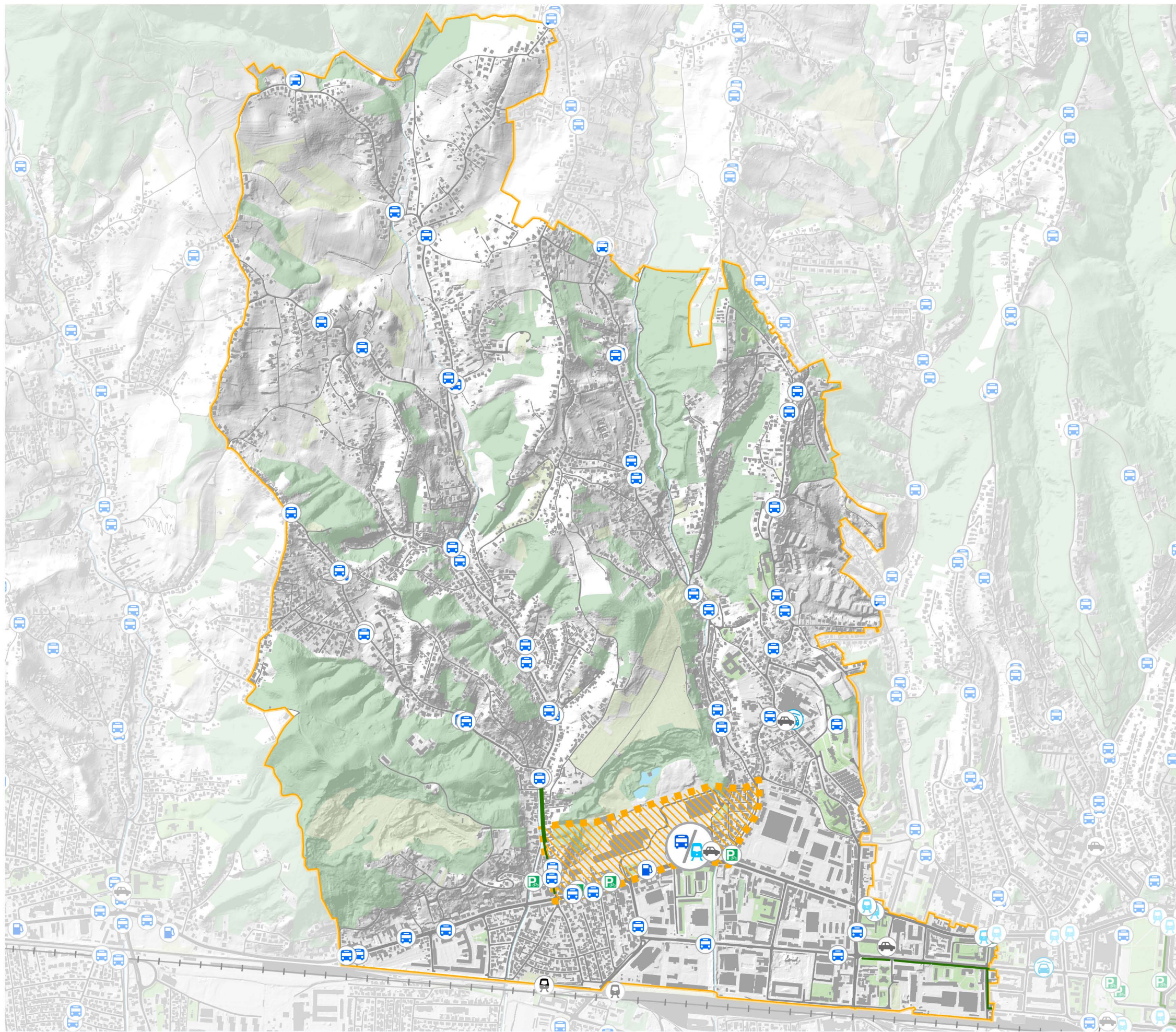
- 1 PAROMLIN
- 2 GREDELJ
- 3 BLOK BADEL
- 4 VOJNA BOLNICA U VLAŠKOJ
- 5 SVEUČILIŠNA BOLNICA
- 6 ZAGREPČANKA
- 7 ZAGREBAČKI VELESAJAM
- 8 MEDIKA
- 9 SLJEME SESVETE I
- 10 SLJEME SESVETE II
- 11 JEDINSTVO
- 12 SAJAM AUTOMOBILA
- 13 KULTURNI CENTAR DUBRAVA
- 14 JARUN 19
- 15 SAMOBORSKA CESTA 104
- 16 ISTOČNI KOLODVOR
- 17 DUBOKI JARAK
- 18 TRG PRAVDE
- 19 VILA REBAR
- 20 BRESTOVAC
- 21 CEMENTARA PODSUSED
- 22 JADRAN FILM
- 23 CIGLANA ČRNOMEREC**
- 24 BADEL SESVETE
- 25 CIGLANA SESVETE
- 26 TEŽ
- 27 CROATIA BUS
- 28 CROATIA RECORDS
- 29 LIPA MILL
- 30 FERIMPORT
- 31 MLINAR
- 32 PRILAZ BARUNA FILIPOVIĆA - CANKAREVA - GRADIŠĆANSKA
- 33 DTR/MEDIKOL
- 34 INA VRAPČE
- 35 TRATINSKA 2
- 36 NADA DIMIĆ
- 37 TVORNICA BUBARA
- 38 ZAGREBAČKA BANKA U PAROMLINSKOJ CESTI
- 39 GEOFIZIKA U BEDNJANSKOJ
- 40 VRBANI CENTAR
- 41 KAMENSKO
- 42 "LECLERC"
- 43 DVORAC BREZOVIČA





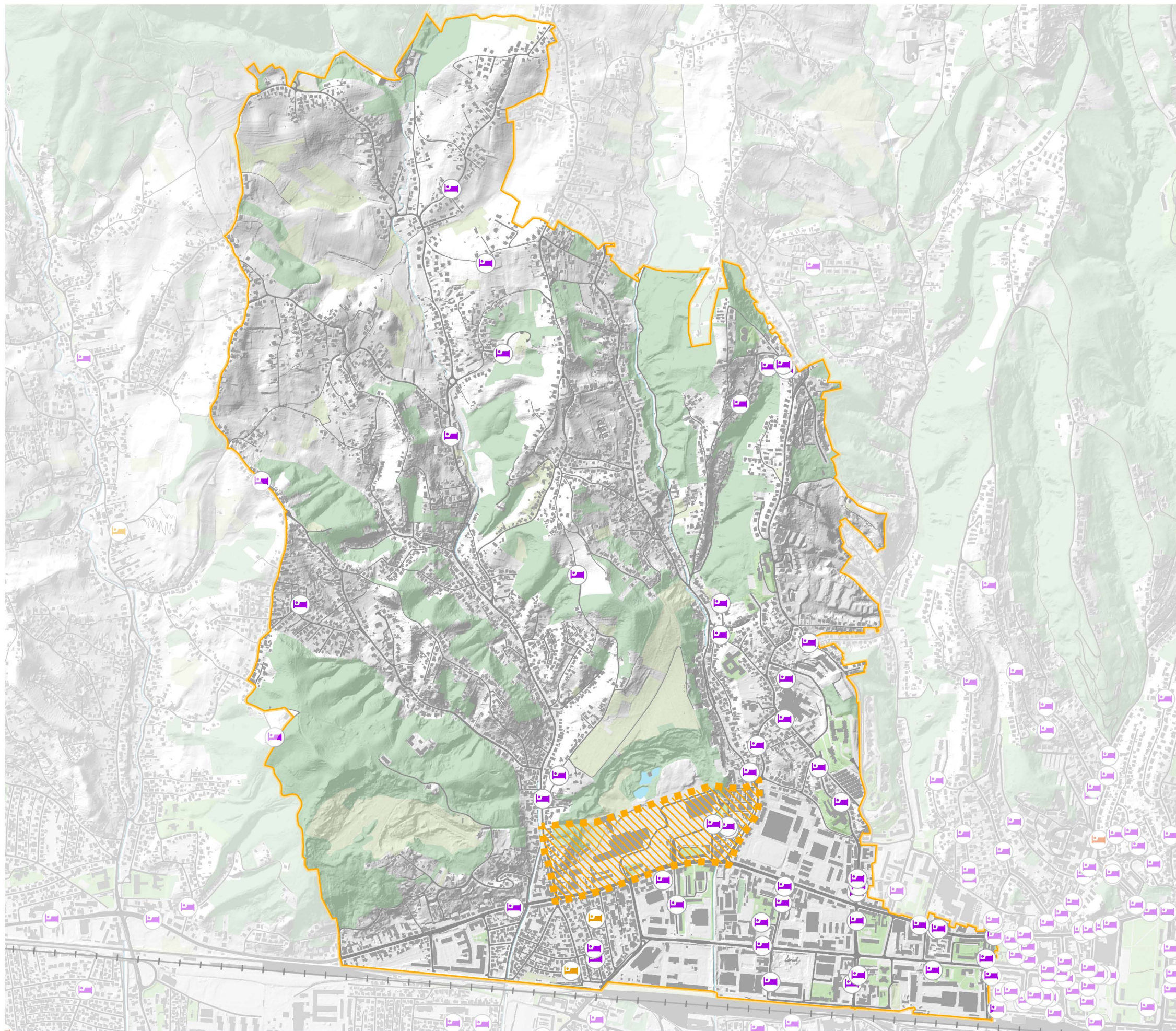
-  UŽI OBUHVAT PROSTORNE ANALIZE
-  ŠIRI OBUHVAT PROSTORNE ANALIZE
-  DJEČJI VRTIĆ
-  OSNOVNE ŠKOLE
-  SREDNJE ŠKOLE
-  UČENIČKI DOM
-  VISOKOŠKOLSKA USTANOVA
-  ZDRAVSTVENE USTANOVE
-  USTANOVE U KULTURI, SVE
-  VJERSKE ZAJEDNICE
-  RIMOKATOLIČKA ŽUPA
-  GRADSKA TRŽNICA
-  SPORTSKI OBJEKTI
-  JAVNA SPORTSKA IGRALIŠTA
-  PROSTOR ZA PSE
-  BICIKLISTIČKA STAZA
-  DOM ZDRAVLJA
-  DOM ZA STARIJE
-  CENTAR ZA SOCIJALNU SKRB
-  LJEKARNE
-  BENZINSKE POSTAJE
-  TAKSI STAJALIŠTE
-  VATROGASCI
-  POLICIJA



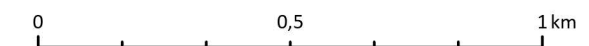


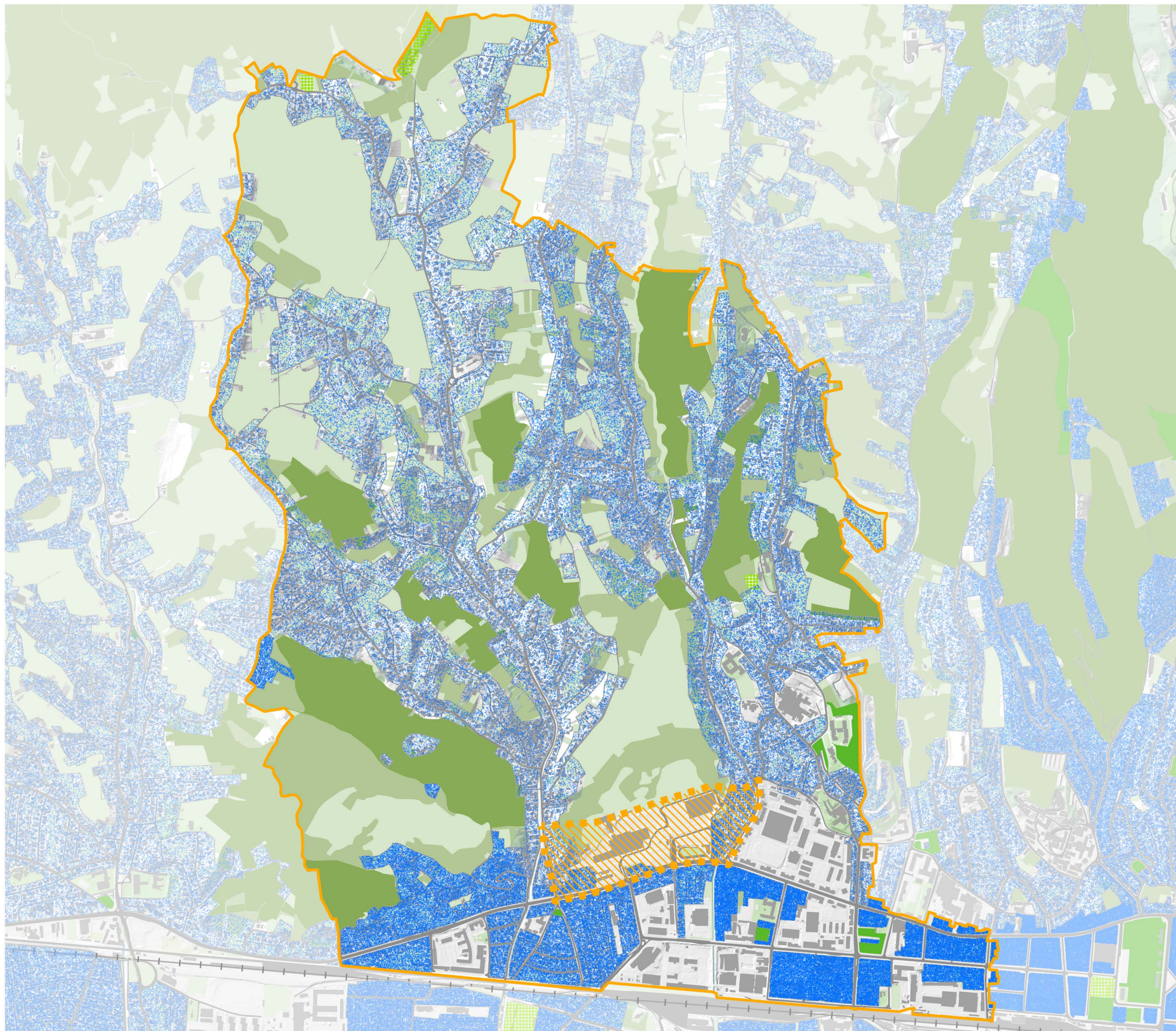
-  UŽI OBUHVAT PROSTORNE ANALIZE
-  ŠIRI OBUHVAT PROSTORNE ANALIZE
-  AUTOBUSNA STAJALIŠTA ZET-A
-  TRAMVAJSKA STAJALIŠTA ZET-A
-  ŽELJEZNIČKA STAJALIŠTA
-  ŽELJEZNICA
-  BENZINSKE POSTAJE
-  TAKSI STAJALIŠTE
-  JAVNA GARAŽA
-  BIKIKLISTIČKE STAZE
-  JAVNA PARKIRALIŠTA ZA BICIKLE
-  OKRETIŠTE AUTOBUSA I TRAMVAJA


0 0,5 1 km



-  UŽI OBUHVAT PROSTORNE ANALIZE
-  ŠIRI OBUHVAT PROSTORNE ANALIZE
-  HOTELI 2019.
-  HOSTELI 2019.
-  OSTALI SMJEŠTAJNI OBJEKTI (APARTMANI)





 UŽI OBUHVAT PROSTORNE ANALIZE

 ŠIRI OBUHVAT PROSTORNE ANALIZE

 SPORT BEZ GRADNJE

 PARK ŠUMA


 PARK

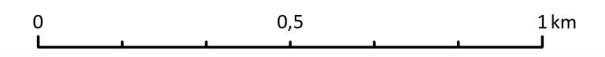
 IGRALIŠTE

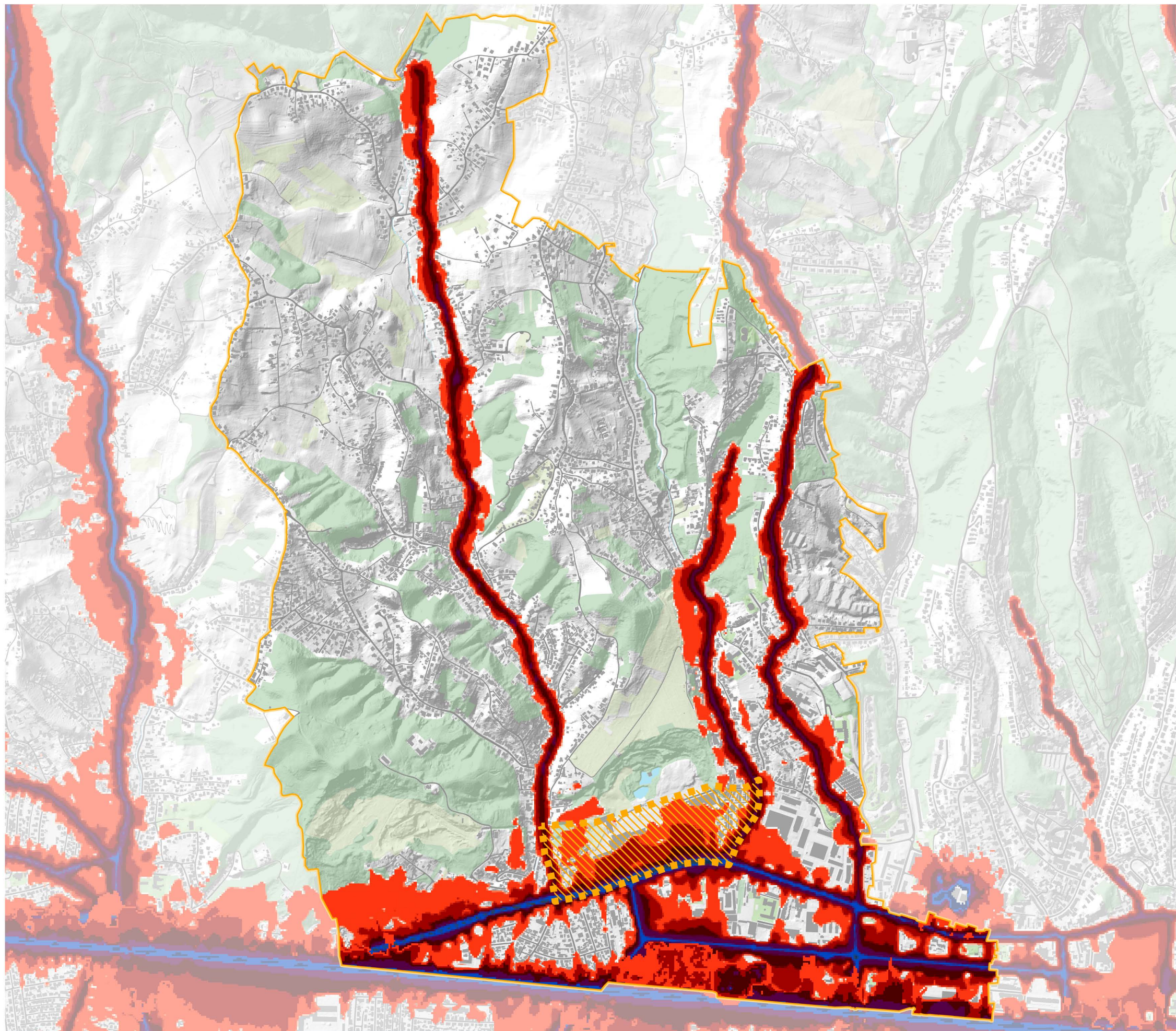
 OSTALO

 ŠUMA

PRIKAZ 1 TOČKA = 1 STANOVNIK MO UNUTAR STAMBENE I MJEŠOVITE NAMJENE - POPIS 2011.

 1 TOČKA = 1 STANOVNIK










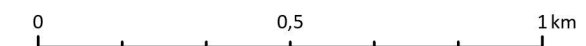


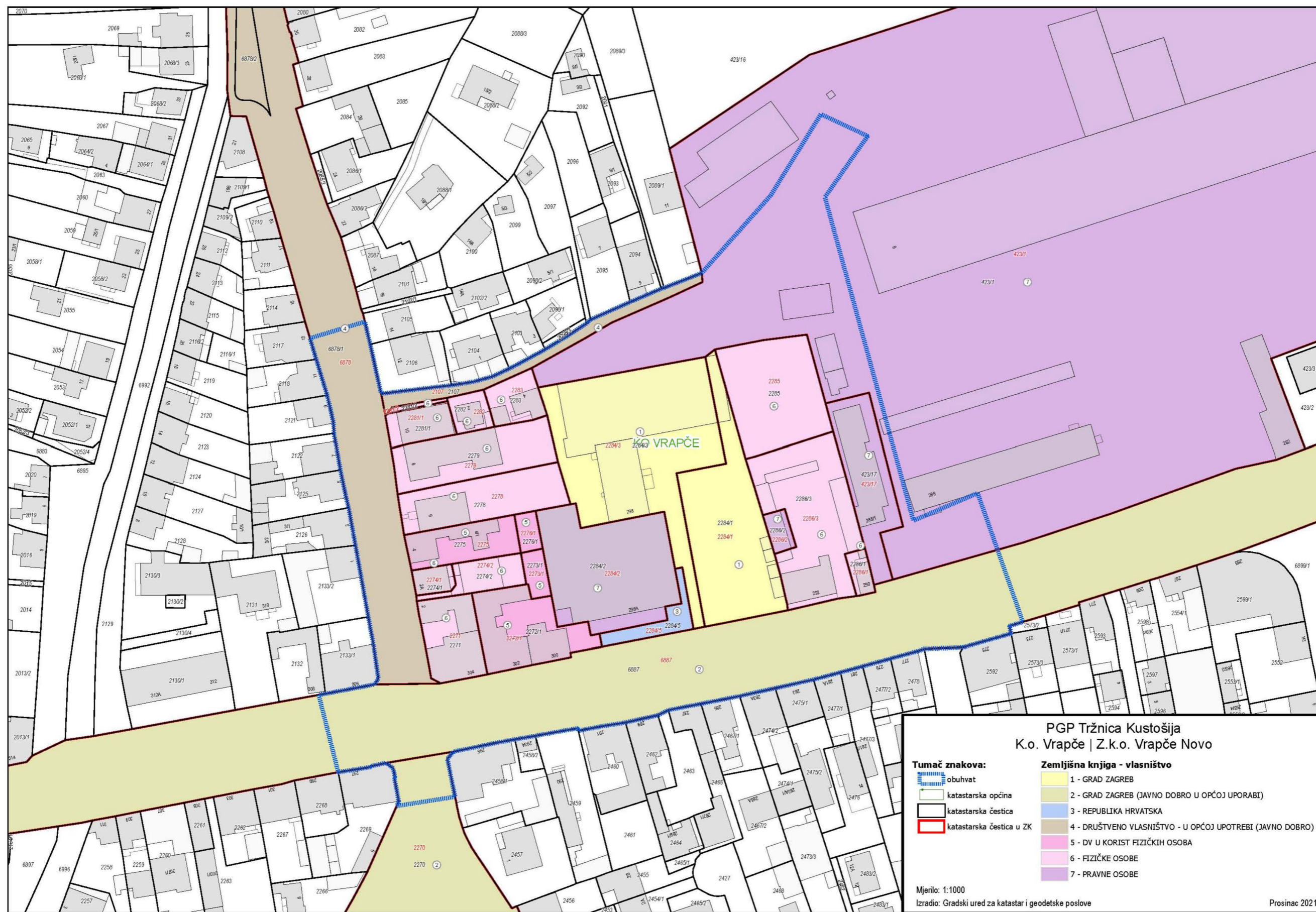
 UŽI OBUHVAT PROSTORNE ANALIZE

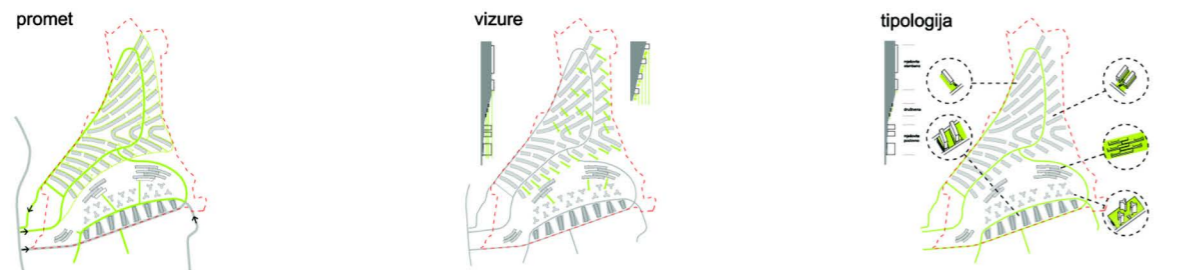
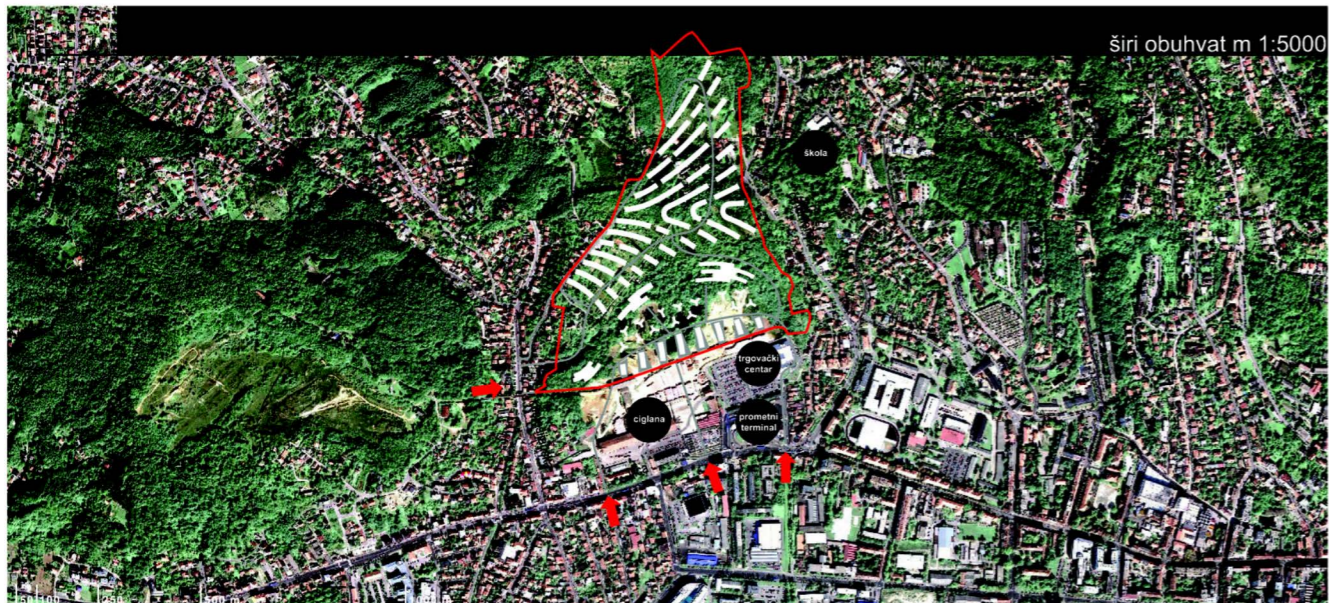
 ŠIRI OBUHVAT PROSTORNE ANALIZE

LDEN (INDUSTRIJSKI POGONI, CESTOVNI I ŽELJEZNIČKI PROMET)

-  60 DB
-  65 DB
-  70 DB
-  75 DB
-  80 DB
-  85 DB
-  90 DB

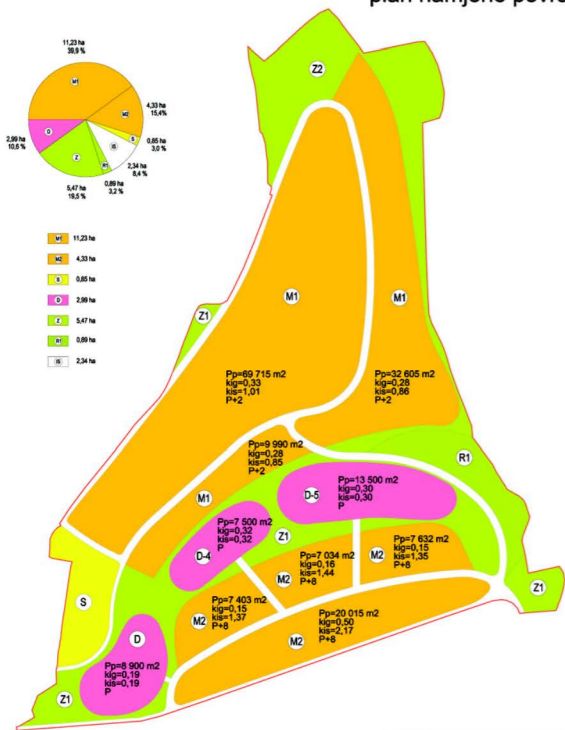






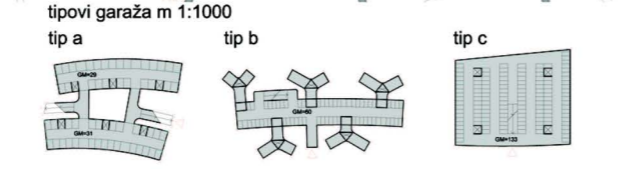
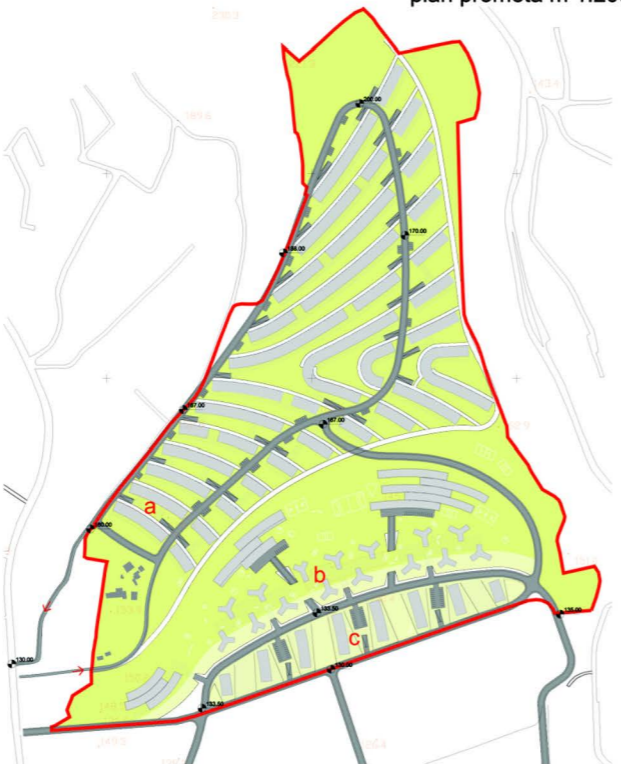
plan namjene površina

plan prometa m 1:2000



brojčani pokazatelji

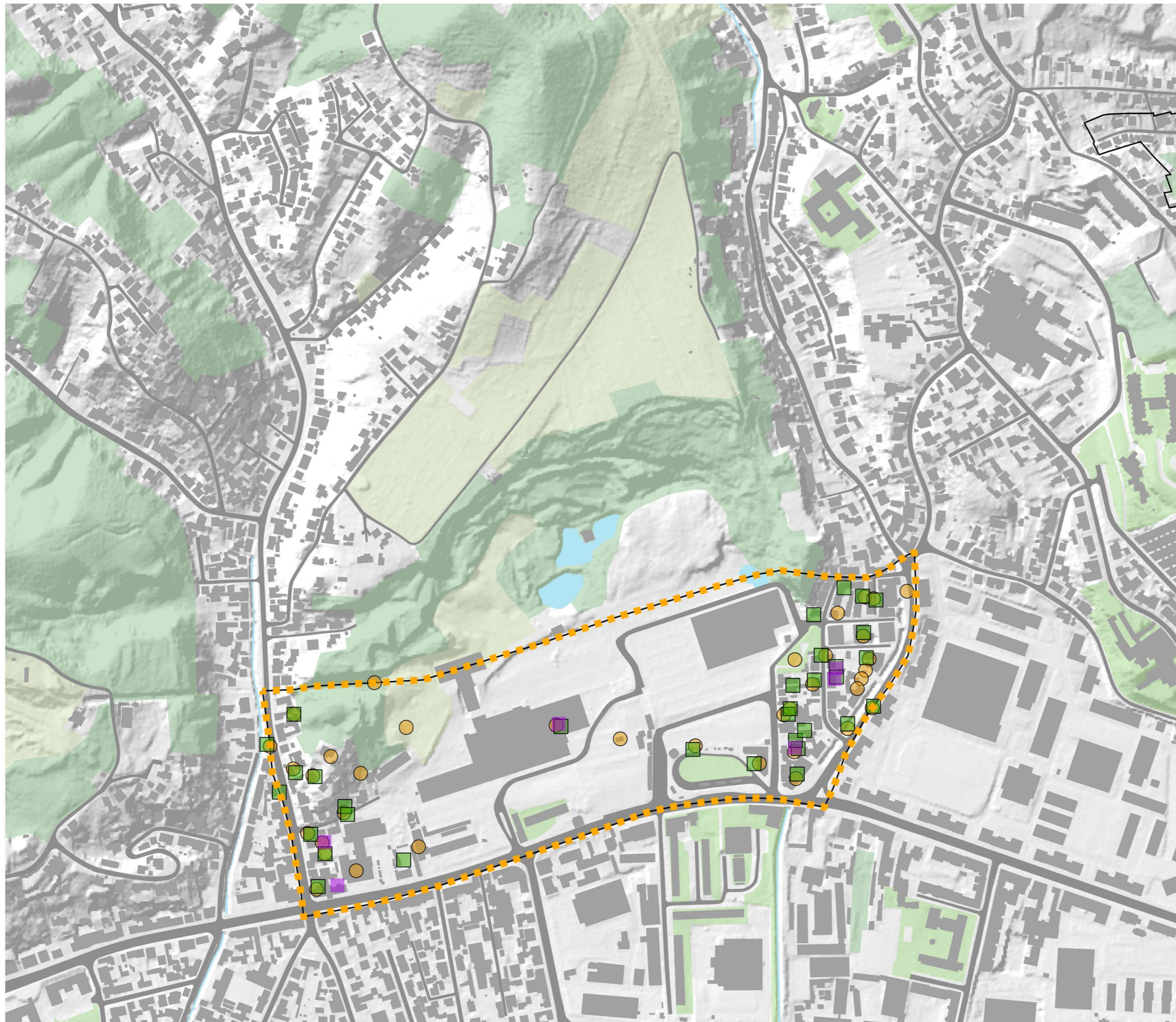
VRSTA NAMJENE PLOŠTINE (POSREDAVAČA ORGANIZACIJA)	VRSTA NAMJENE PLOŠTINE (POSREDAVAČA ORGANIZACIJA)	VRSTA NAMJENE PLOŠTINE (POSREDAVAČA ORGANIZACIJA)
... (table content) (table content) (table content) ...







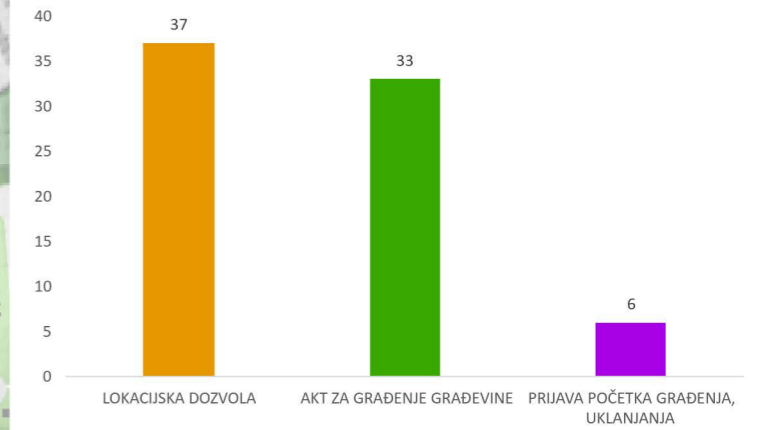
idejno urbanističko - arhitektonsko rješenje za područje Müllerov breg u Zagrebu 1 | s

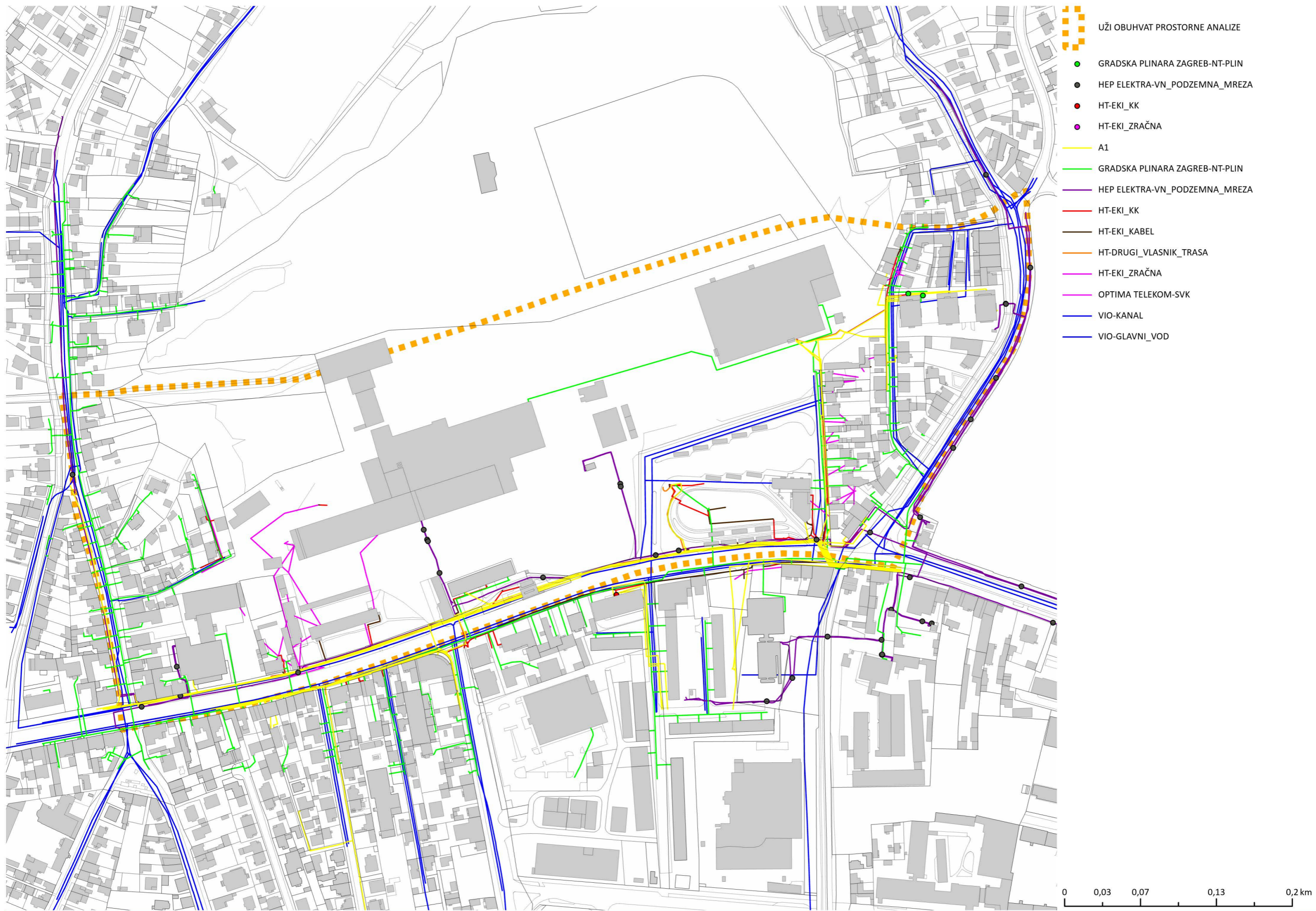


idejno urbanističko - arhitektonsko rješenje za područje Müllerov breg u Zagrebu 2 | s

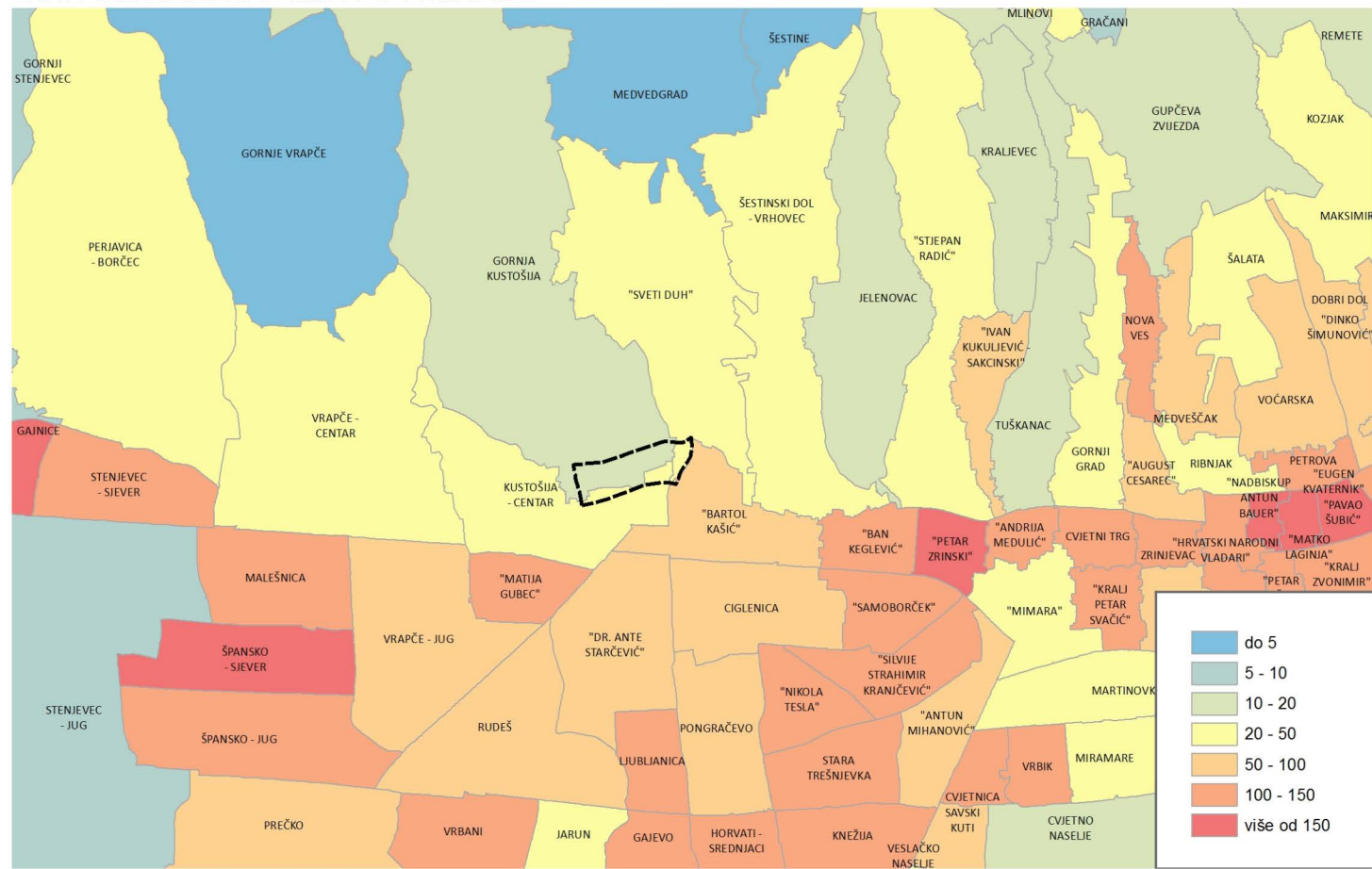


-  UŽI OBUHVAT PROSTORNE ANALIZE
-  LOKACIJSKA DOZVOLA
-  AKT ZA GRAĐENJE GRAĐEVINE
-  PRIJAVA POČETKA GRAĐENJA, UKLANJANJA

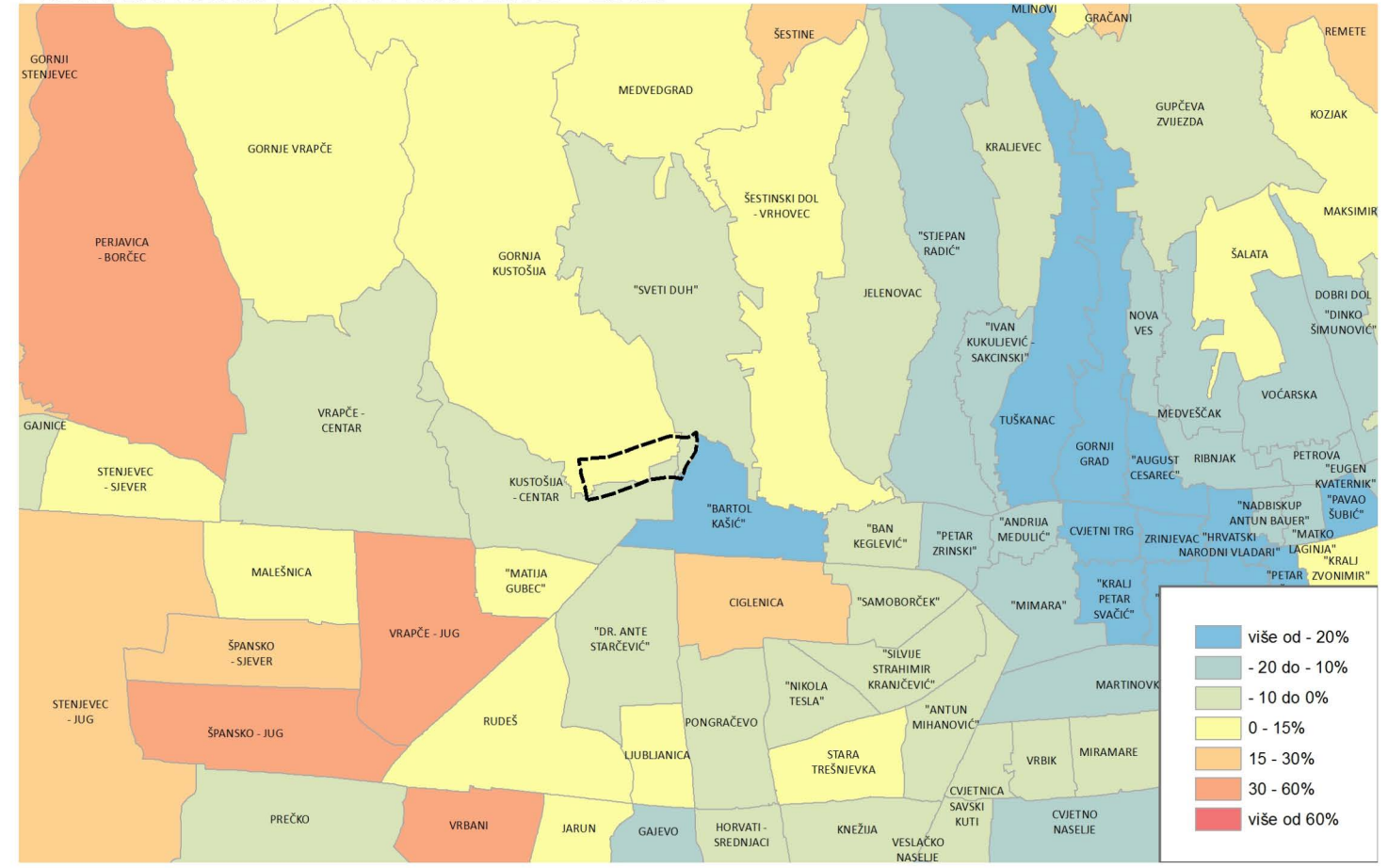




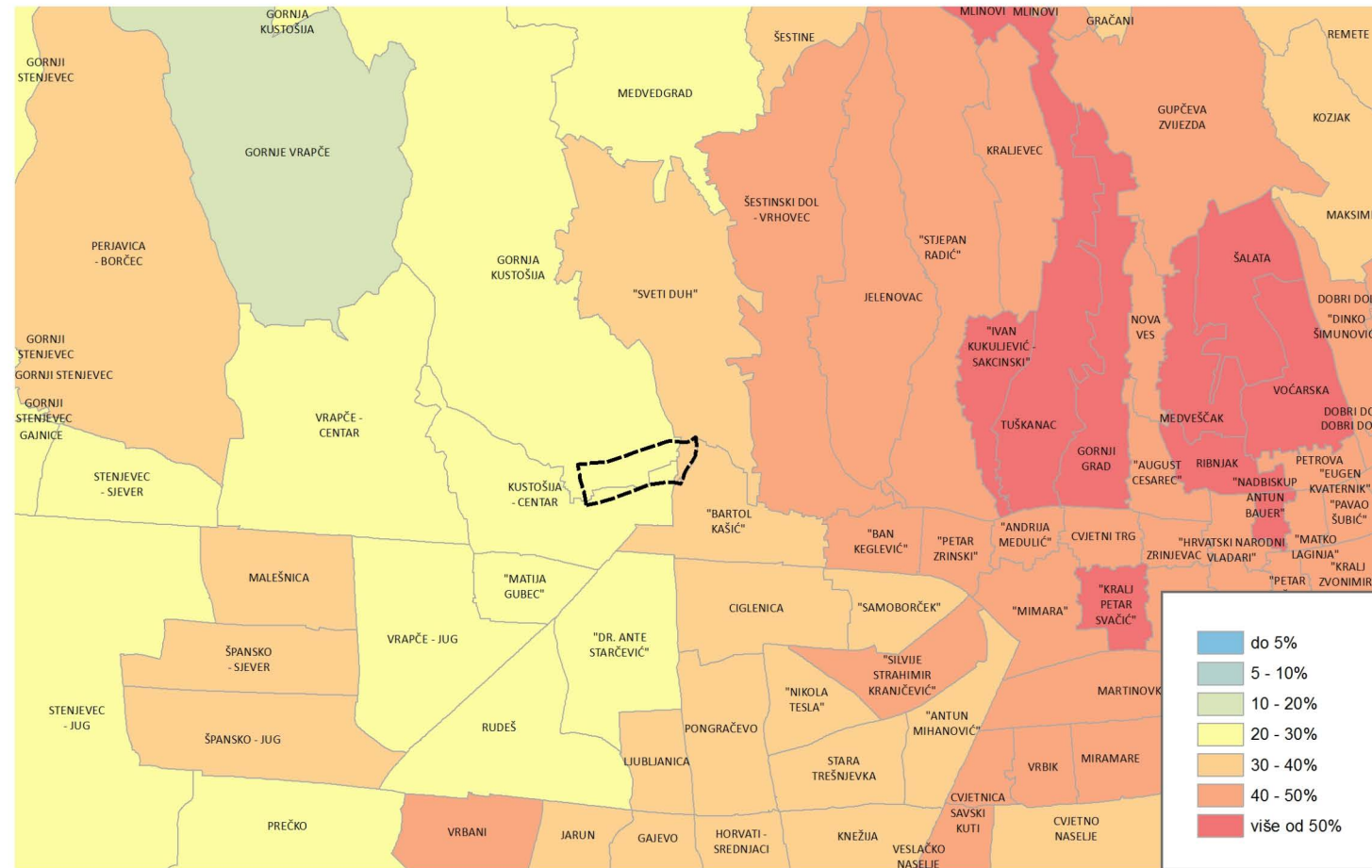
GUSTOĆA STANOVNIKA PO HEKTARU



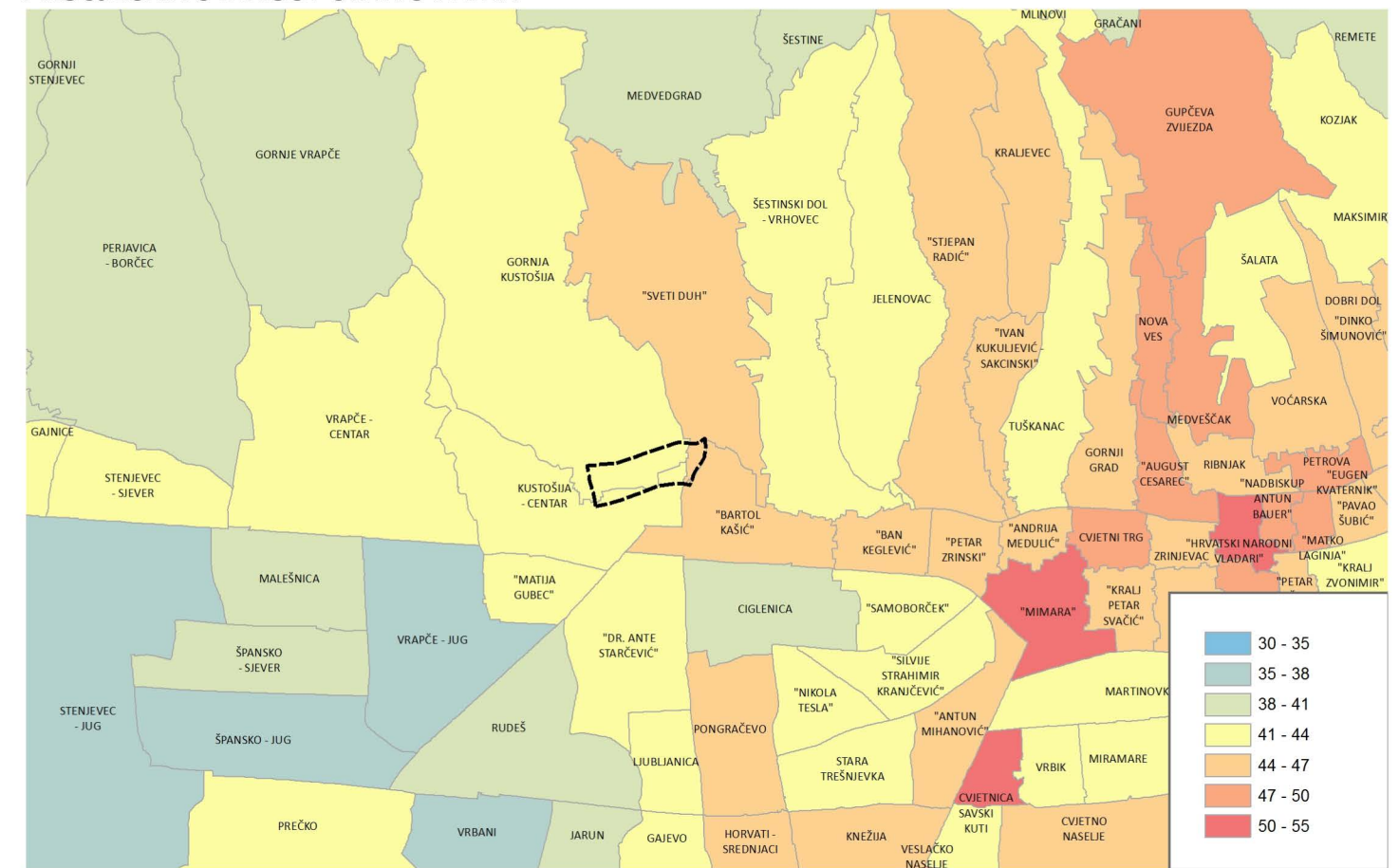
PROMJENA BROJA STANOVNIKA 2001. - 2011.



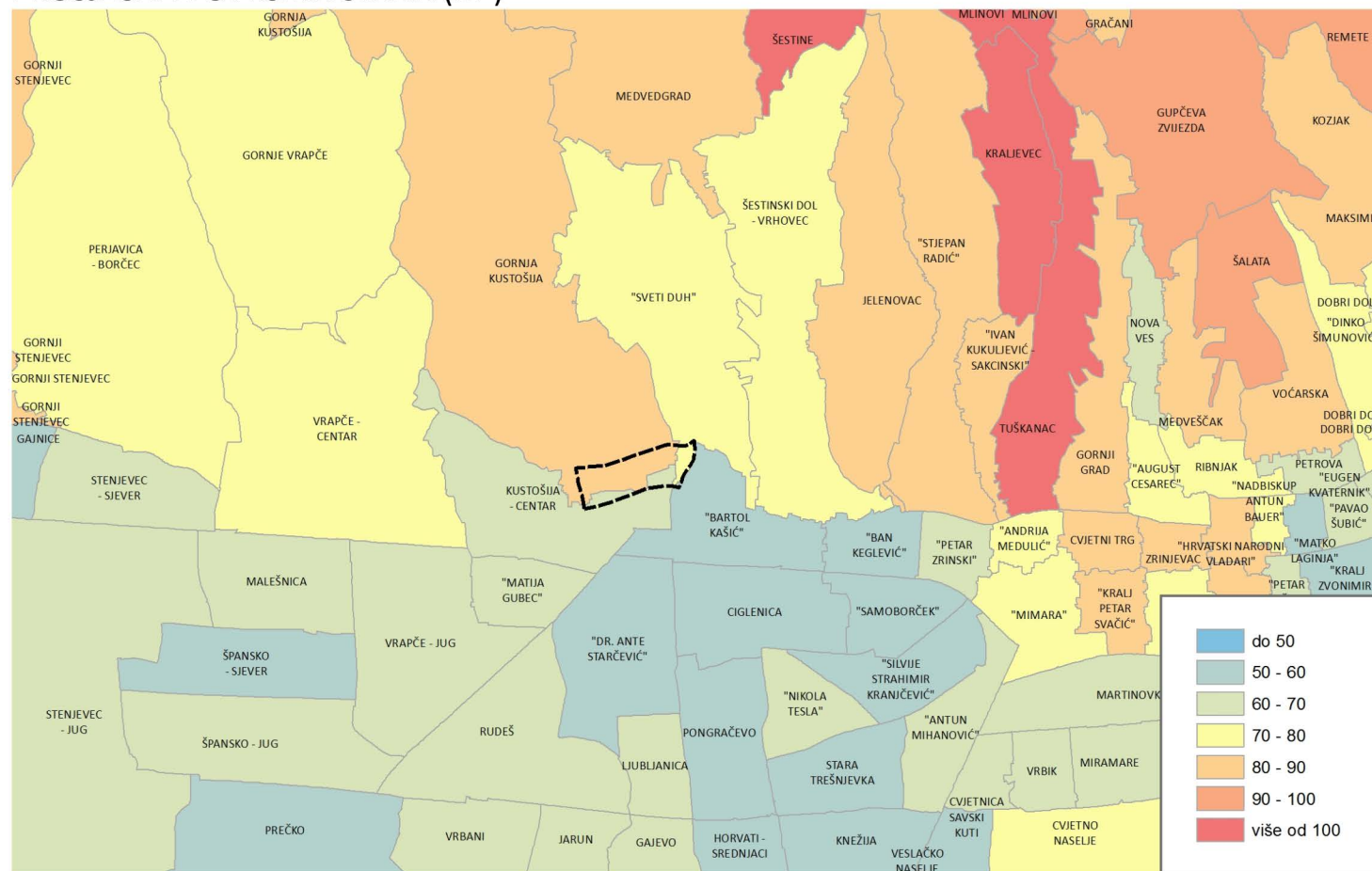
UDIO VISOKOOBRAZOVANIH U STANOVNIŠTVU STAROM 15 I VIŠE GODINA



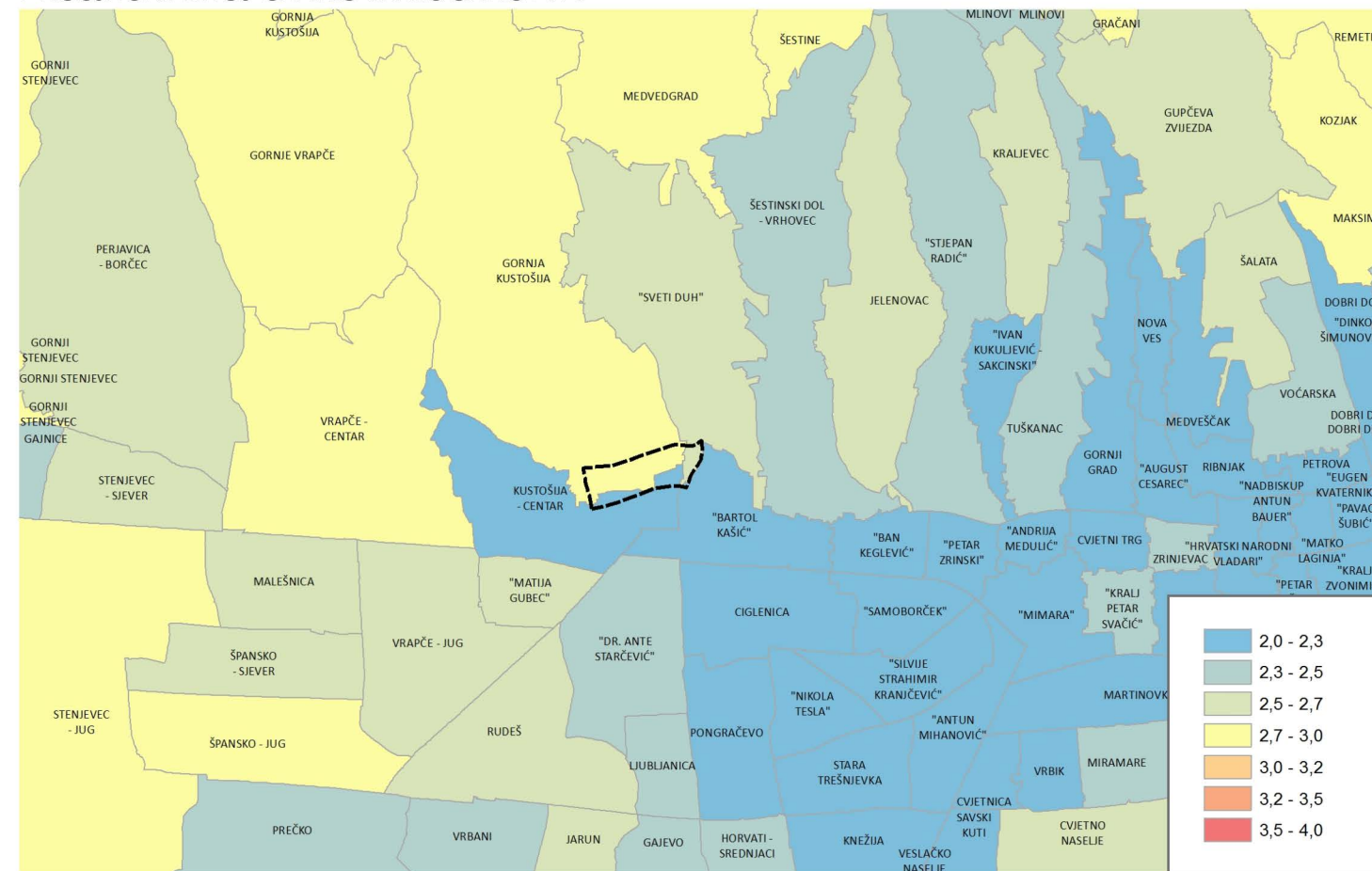
PROSJEČNA STAROST STANOVNIKA



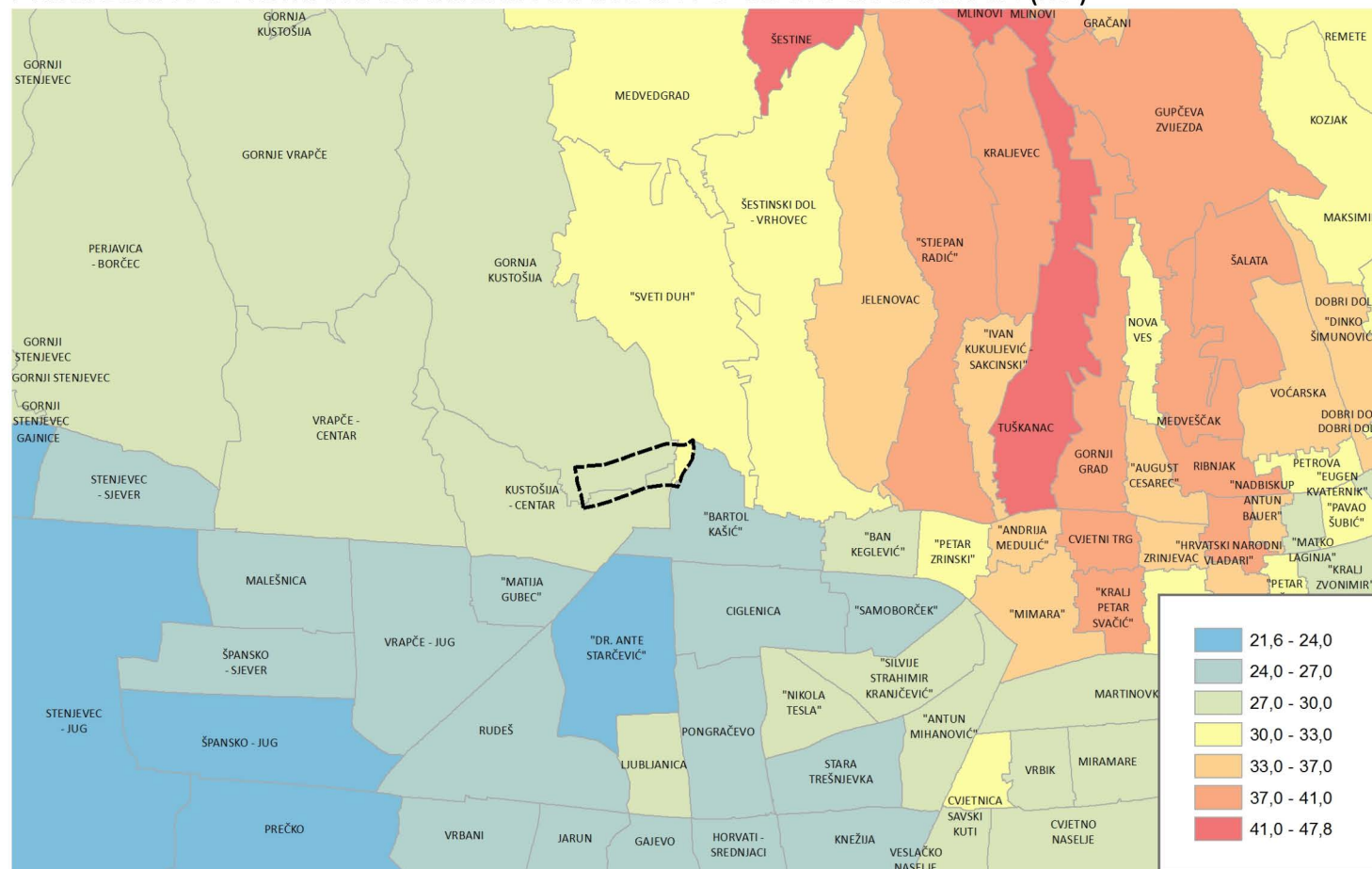
PROSJEČNA POVRŠINA STANA (m²)



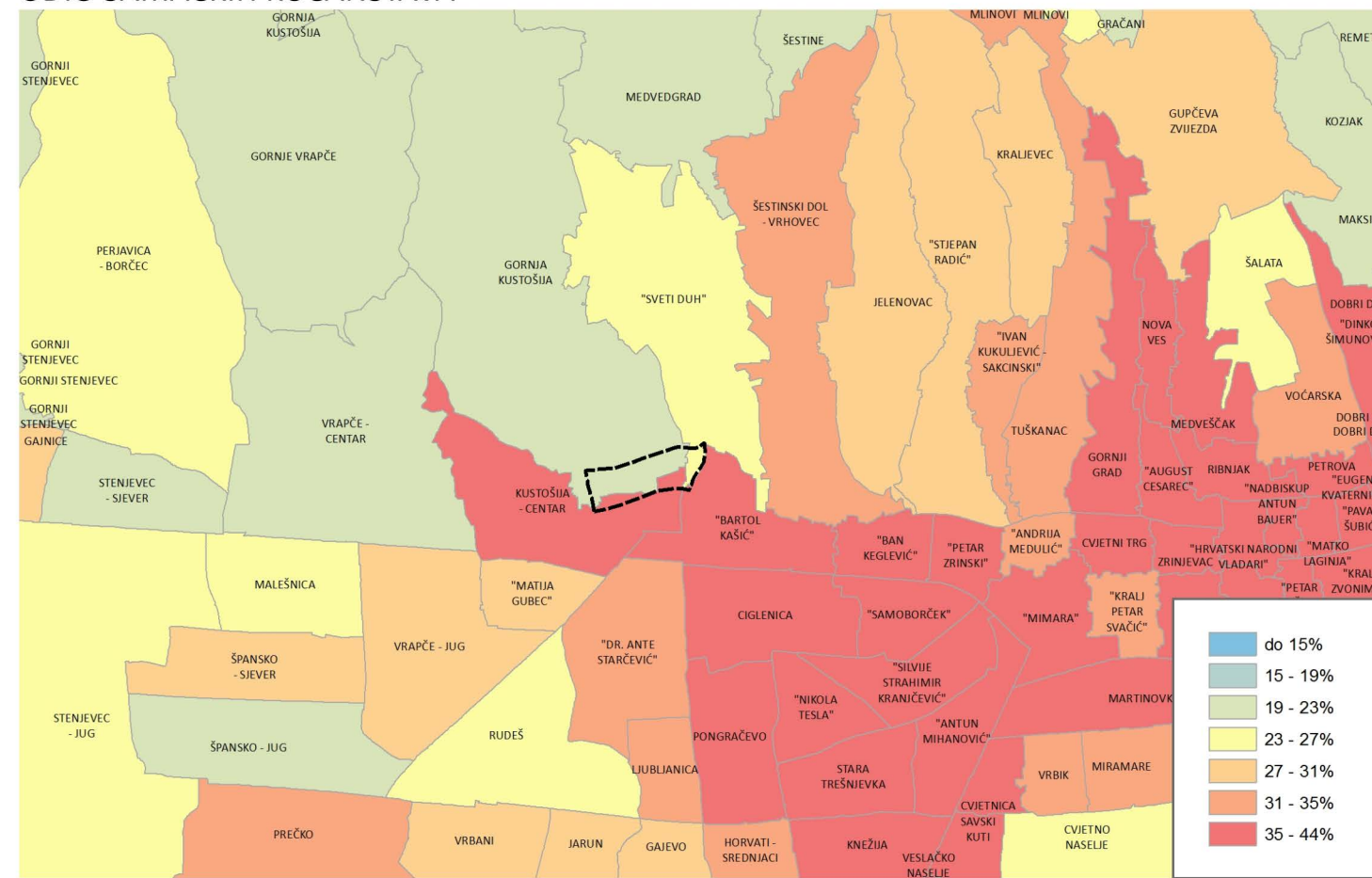
PROSJEČNI BROJ ČLANOVA KUĆANSTVA

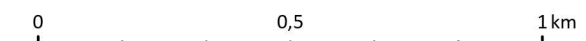
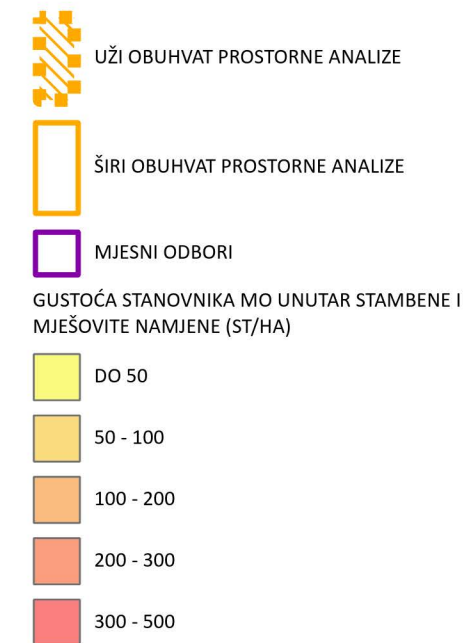
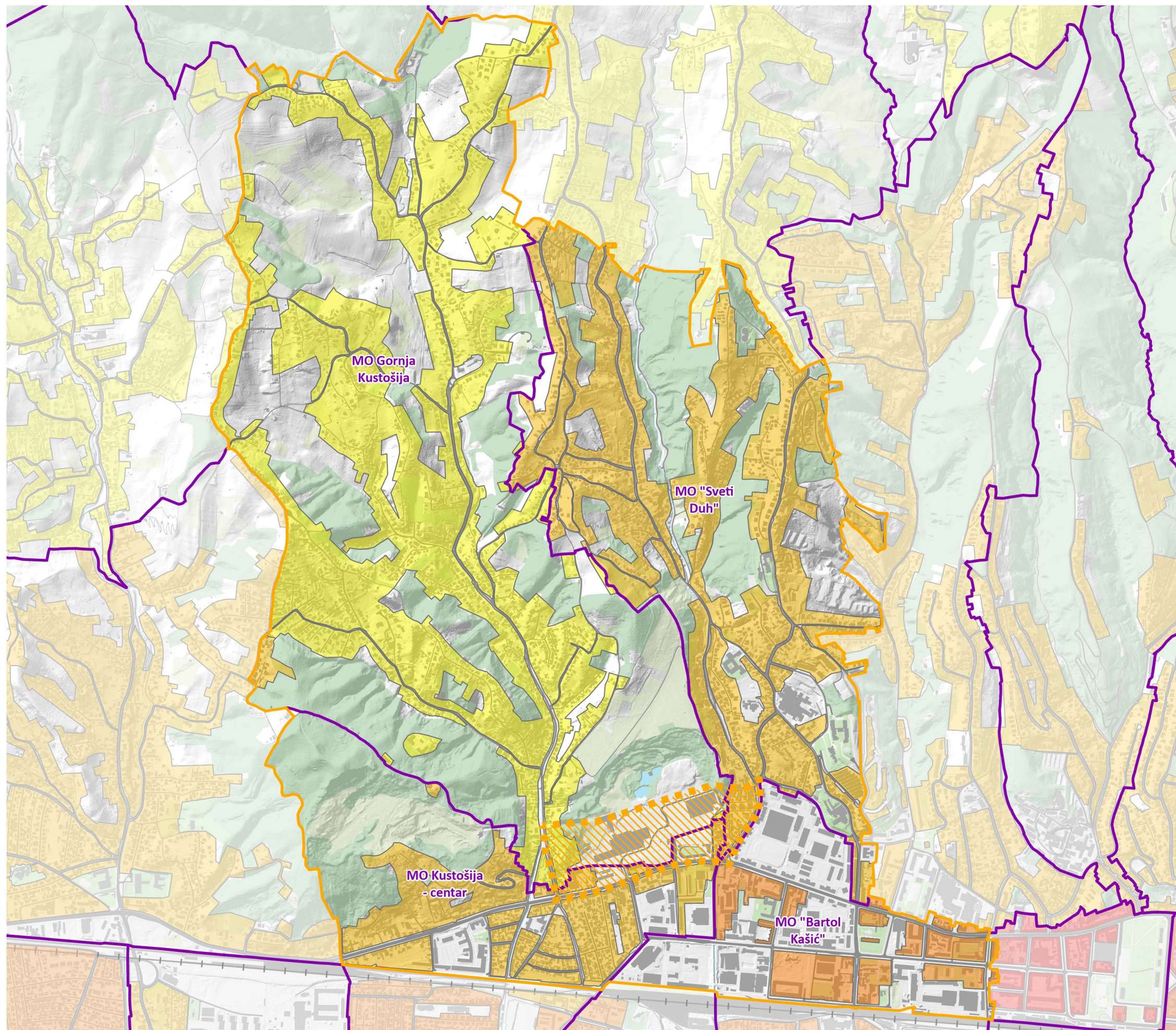


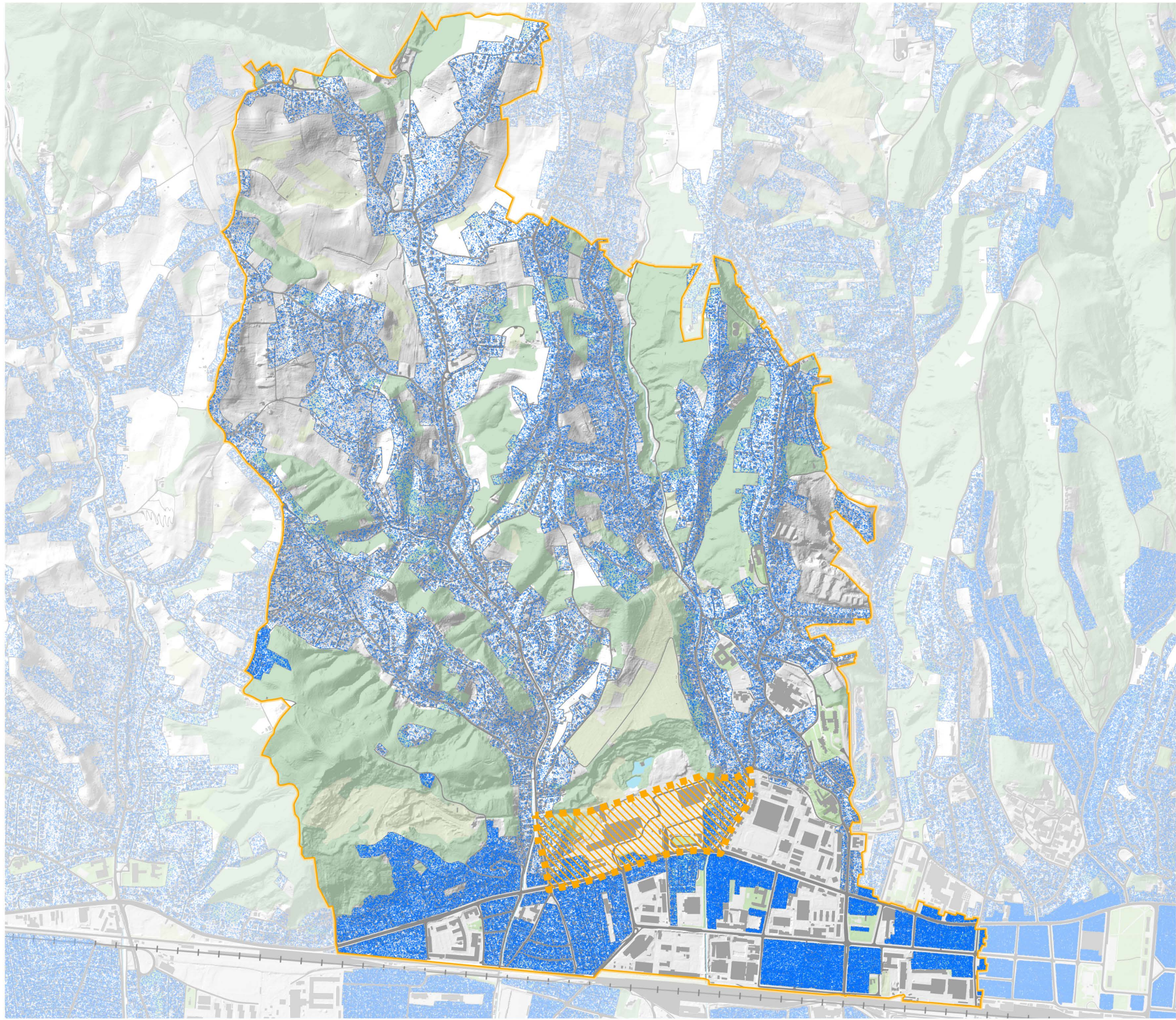
PROSJEČNA POVRŠINA NASTANJENIH STANOVA PO ČLANU KUĆANSTVA (m²)



UDIO SAMAČKIH KUĆANSTAVA







UŽI OBUHVAT PROSTORNE ANALIZE



ŠIRI OBUHVAT PROSTORNE ANALIZE

PRIKAZ 1 TOČKA = 1 STANOVNIK MO UNUTAR STAMBENE I MJEŠOVITE NAMJENE

1 TOČKA = 1 STANOVNIK





