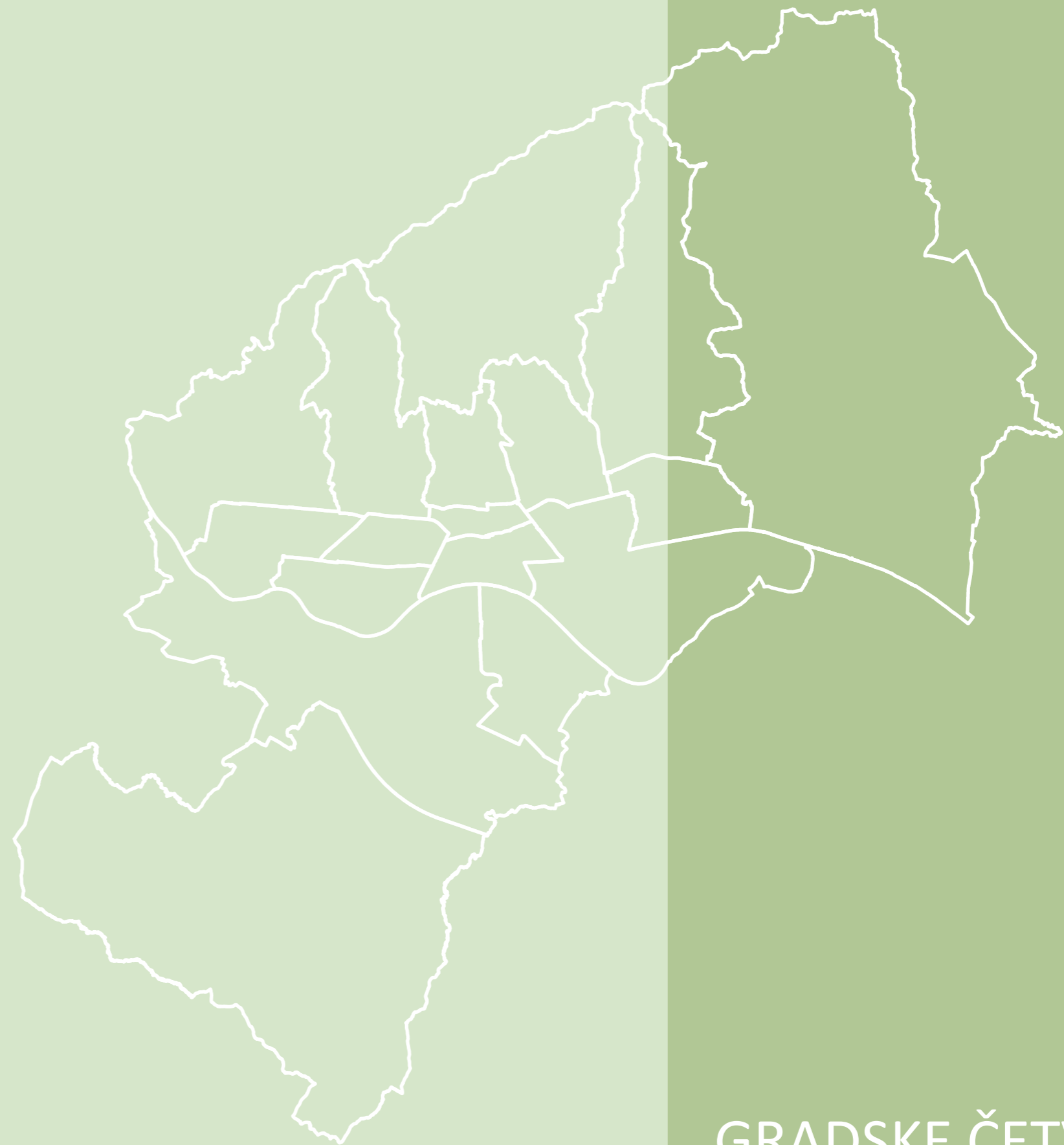


STVARNO
KORIŠTENJE
POVRŠINA
GRADA
ZAGREBA
2020



GRADSKJE ČETVRTI

O PROJEKTU

Tijekom 2020. godine izrađena je GIS baza podataka stvarnog korištenja površina za cijelo područje Grada Zagreba.

Cilj projekta je uvid u stvarno stanje prostora Grada Zagreba za potrebe planiranja, upravljanja i zaštite.

"Stvarno korištenje površina Grada Zagreba 2020 - gradske četvrti" sadrži analizu udjela korištenja površina sedamnaest gradskih četvrti Grada Zagreba te usporednu analizu po pojedinim kategorijama skupnog korištenja.

IZRADILI:

GRADSKI URED ZA STRATEGIJSKO PLANIRANJE I RAZVOJ
GRADA

Pročelnik: dr.sc. Darko Šiško

SEKTOR ZA STRATEGIJSKE INFORMACIJE I ISTRAŽIVANJA
ODJEL ZA PROSTORNE INFORMACIJE I ISTRAŽIVANJA

Voditeljica odjela: Nives Škreblin, dipl.ing.arh.

RADNI TIM:

Ivana Movrić, dipl.ing.prom.

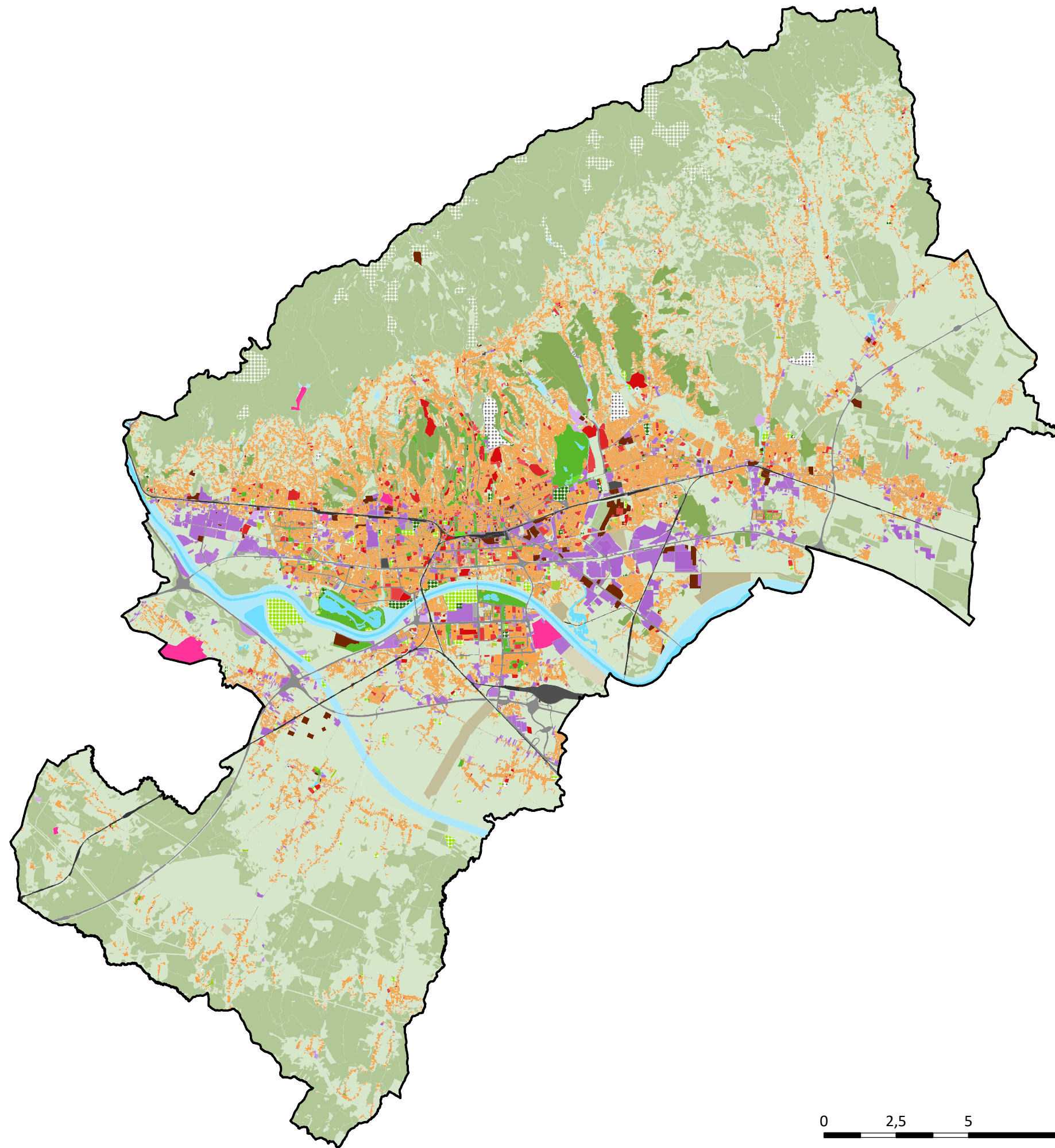
Mihaela Luketić, mag.ing.geod. et geoinf.

Kristina Mudronja, prof.geolog.-geograf.



Tomislav Konjević, građ.teh.

STVARNO KORIŠTENJE POVRŠINA 2020

GRAD ZAGREB

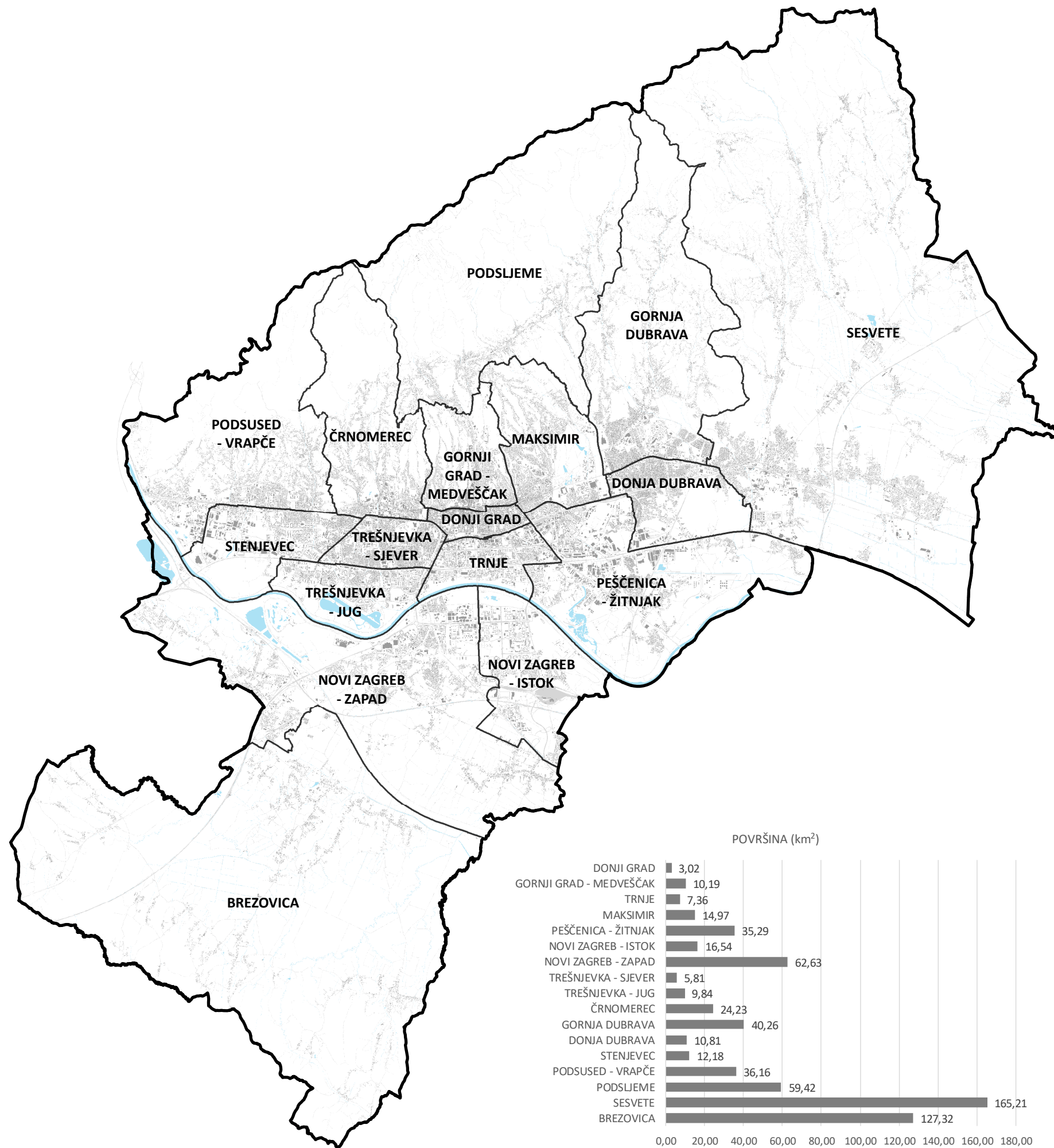


	km ²	%
Stambena i mješovita	79,70	12,43
Javna i društvena	1,39	0,22
Javna i društvena- upravna	0,69	0,11
Javna i društvena- socijalna	0,35	0,05
Javna i društvena- zdravstvena	1,01	0,16
Javna i društvena- predškolska	0,78	0,12
Javna i društvena- školska	2,14	0,33
Javna i društvena- visokoškolska	0,72	0,11
Javna i društvena- kulturna	0,15	0,02
Javna i društvena- vjerska	0,71	0,11
Proizvodna	3,30	0,51
Poslovna	13,50	2,10
Trgovački kompleksi	1,08	0,17
Tržnica	0,10	0,02
Ugostiteljsko turistička	0,41	0,06
Eksploatacija	0,06	0,01
Rasadnik	0,56	0,09
Sport s gradnjom	1,03	0,16
Sport bez gradnje	3,43	0,53
Rekreacija u PP Medvednica	6,77	1,06
Park šuma	17,21	2,68
Park	5,74	0,90
Igralište	0,12	0,02
Botanički vrt / Zoološki vrt	0,11	0,02
Park za pse	0,06	0,01
MORH	2,00	0,31
MUP	0,11	0,02
Željeznica	2,97	0,46
Kolodvor/Terminal/Žičara	1,11	0,17
Garaža	0,04	0,01
Parkiralište	0,72	0,11
Trg	0,05	0,01
Cesta	28,69	4,47
Benzinska	0,25	0,04
Infrastruktura	2,03	0,32
Vodocrpilište	1,94	0,30
Trafostanica	0,30	0,05
Gospodarenje otpadom	0,94	0,15
Groblje	1,76	0,27
Neiskorištene izgrađene povr. - brownfield	3,33	0,52
Površine pod vodom	6,49	1,01
Površine povremeno pod vodom	11,11	1,73
Poljoprivredno gospodarska	0,11	0,02
Gradski vrt	0,22	0,03
Poljoprivreda, zaštitno zelenilo, ostalo	244,43	38,12
Šuma	191,54	29,87
POVRŠINA GRADA ZAGREBA	641,30	100,00



STVARNO KORIŠTENJE POVRŠINA 2020

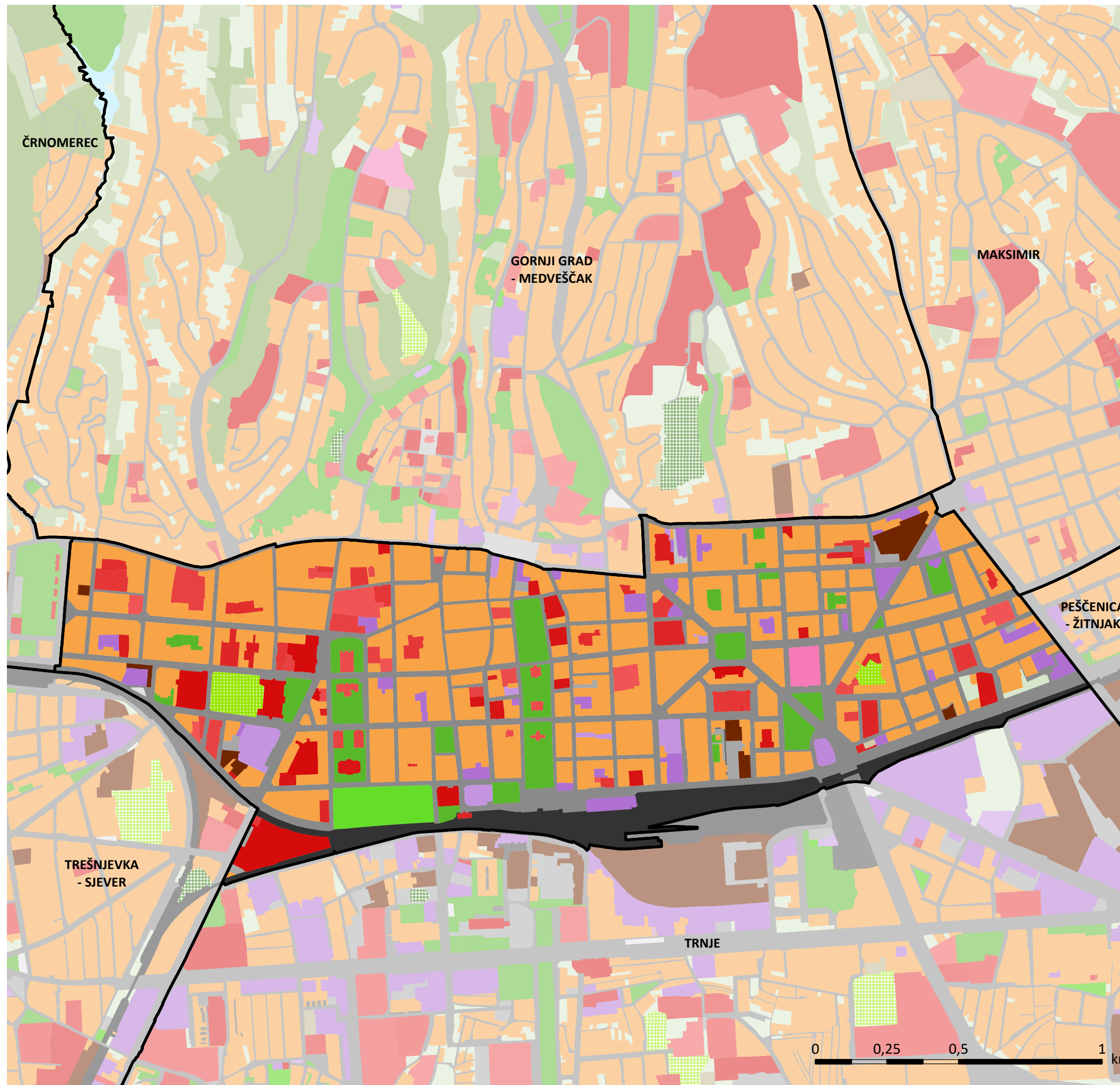
PREGLED GRADSKIH ČETVRTI GRADA ZAGREBA



STVARNO KORIŠTENJE POVRŠINA 2020

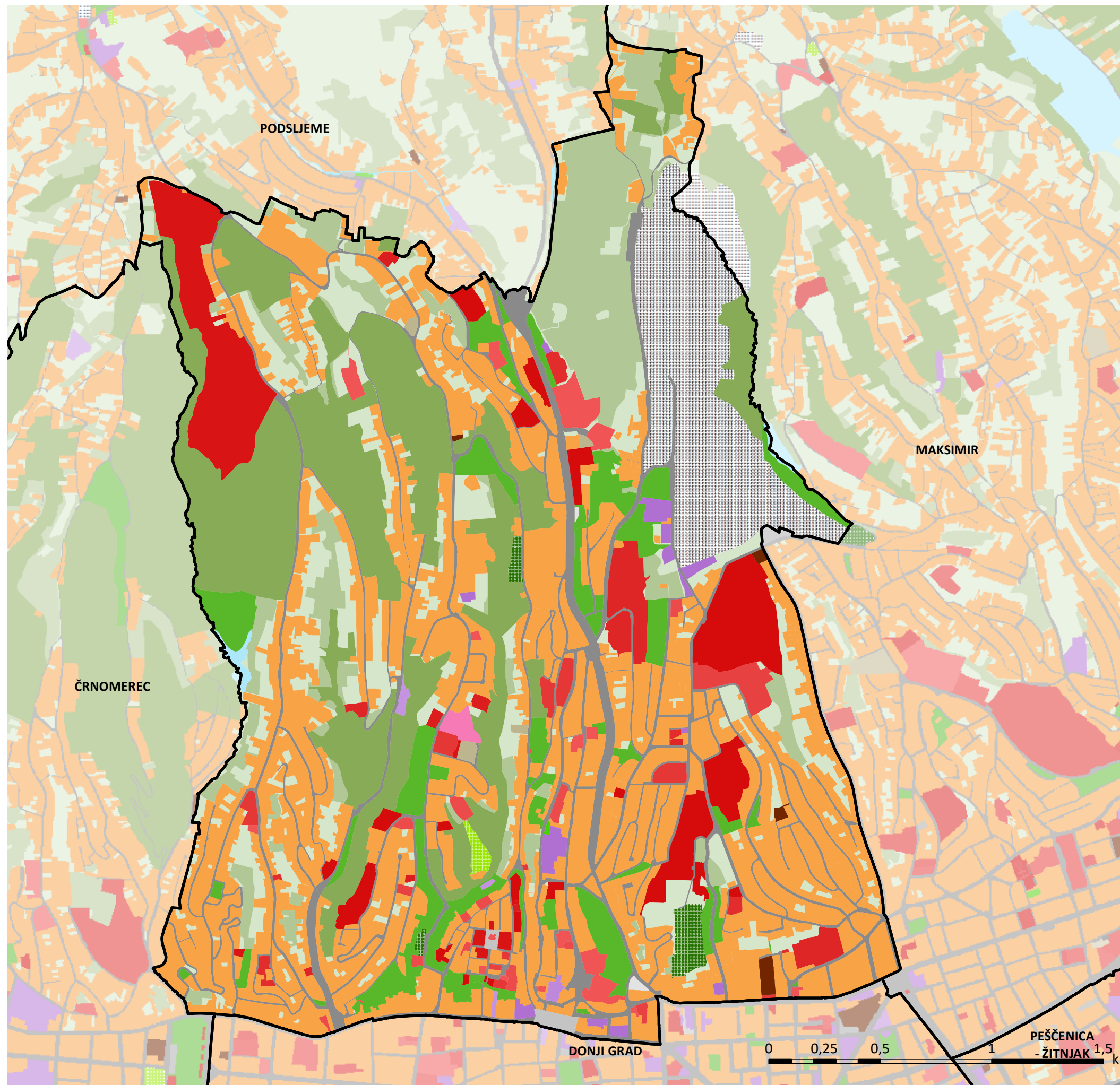
GRADSKA ČETVRT

DONJI GRAD



	km ²	%
Stambena i mješovita	1,24	41,00
Javna i društvena	0,09	2,86
Javna i društvena- upravna	0,04	1,28
Javna i društvena- socijalna	0,01	0,42
Javna i društvena- zdravstvena	0,03	0,97
Javna i društvena- predškolska	0,02	0,52
Javna i društvena- školska	0,05	1,62
Javna i društvena- visokoškolska	0,04	1,29
Javna i društvena- kulturna	0,02	0,76
Javna i društvena- vjerska	0,04	1,21
Poslovna	0,09	2,93
Trgovački kompleksi	0,00	0,00
Tržnica	0,01	0,31
Ugostiteljsko turistička	0,04	1,28
Sport bez gradnje	0,03	1,04
Park	0,18	5,84
Botanički vrt / Zoološki vrt	0,05	1,57
MORH	0,01	0,48
Željeznica	0,19	6,20
Garaža	0,00	0,03
Parkiralište	0,02	0,63
Trg	0,00	0,07
Cesta	0,79	26,19
Benzinska	0,00	0,03
Trafostanica	0,00	0,03
Neiskorištene izgrađene povr. - brownfield	0,04	1,17
Poljoprivreda, zaštitno zelenilo, ostalo	0,01	0,27
POVRŠINA GRADSKE ČETVRTI	3,02	100,00

STVARNO KORIŠTENJE POVRŠINA 2020
GRADSKA ČETVRT
GORNJI GRAD - MEDVEŠČAK

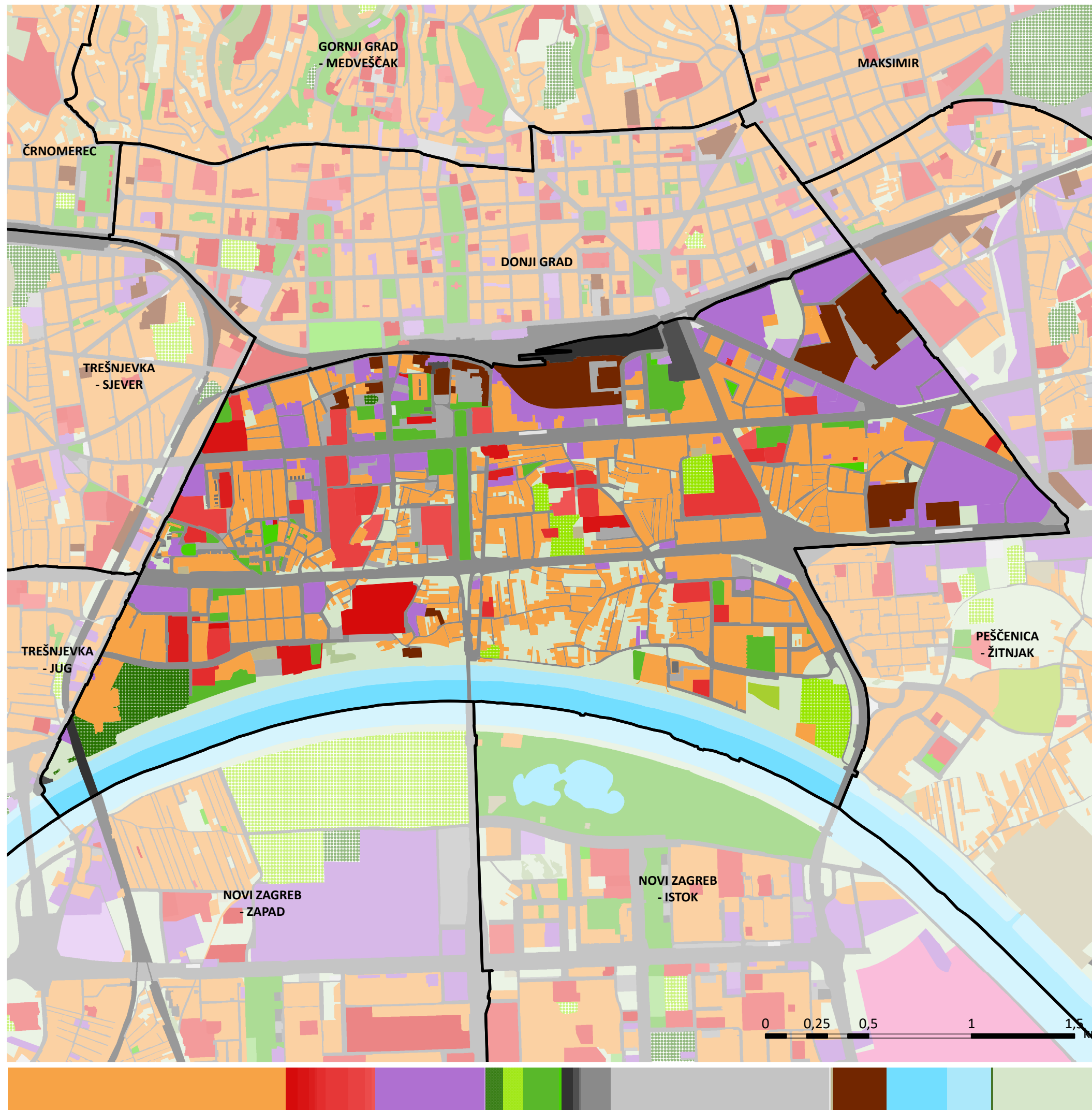


	km ²	%
Stambena i mješovita	3,33	32,64
Javna i društvena	0,37	3,65
Javna i društvena- upravna	0,29	2,89
Javna i društvena- socijalna	0,02	0,15
Javna i društvena- zdravstvena	0,12	1,13
Javna i društvena- predškolska	0,02	0,23
Javna i društvena- školska	0,06	0,55
Javna i društvena- visokoškolska	0,05	0,49
Javna i društvena- kulturna	0,04	0,37
Javna i društvena- vjerska	0,11	1,03
Poslovna	0,07	0,64
Tržnica	0,01	0,06
Ugostiteljsko turistička	0,01	0,09
Sport s gradnjom	0,05	0,51
Sport bez gradnje	0,01	0,14
Park šuma	1,61	15,85
Park	0,60	5,86
Igralište	0,00	0,01
MORH	0,02	0,17
Parkiralište	0,00	0,00
Trg	0,02	0,18
Cesta	0,89	8,71
Benzinska	0,00	0,04
Infrastruktura	0,02	0,16
Groblje	0,68	6,70
Neiskorištene izgrađene povr. - brownfield	0,02	0,18
Površine pod vodom	0,00	0,00
Površine povremeno pod vodom	0,02	0,17
Poljoprivreda, zaštitno zelenilo, ostalo	0,92	9,07
Šuma	0,85	8,35
POVRŠINA GRADSKE ČETVRTI	10,19	100,00



STVARNO KORIŠTENJE POVRŠINA 2020

GRADSKA ČETVRT TRNJE

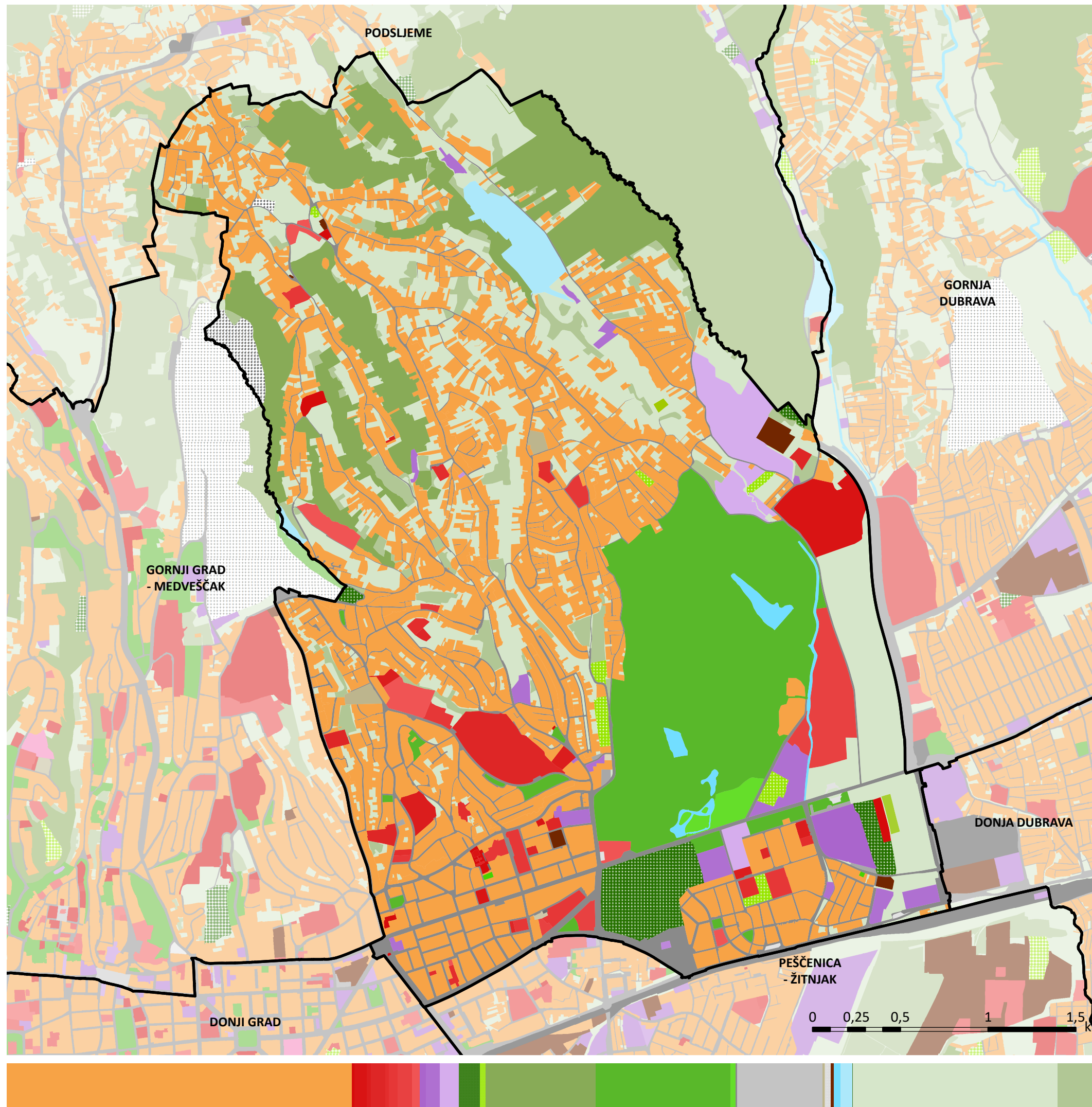


	km ²	%
Stambena i mješovita	1,87	25,45
Javna i društvena	0,08	1,04
Javna i društvena- upravna	0,08	1,06
Javna i društvena- socijalna	0,04	0,49
Javna i društvena- zdravstvena	0,02	0,23
Javna i društvena- predškolska	0,05	0,75
Javna i društvena- školska	0,15	2,07
Javna i društvena- visokoškolska	0,12	1,57
Javna i društvena- kulturna	0,04	0,56
Javna i društvena- vjerska	0,03	0,35
Poslovna	0,73	9,89
Tržnica	0,00	0,05
Ugostiteljsko turistička	0,01	0,15
Sport s gradnjom	0,12	1,57
Sport bez gradnje	0,14	1,87
Park	0,24	3,27
Igralište	0,02	0,24
Željeznica	0,08	1,09
Kolodvor/Terminal/Žičara	0,04	0,51
Garaža	0,01	0,14
Parkiralište	0,20	2,73
Cesta	1,47	19,93
Benzinska	0,01	0,14
Infrastruktura	0,02	0,25
Trafostanica	0,00	0,00
Neiskorištene izgrađene povr. - brownfield	0,36	4,86
Površine pod vodom	0,41	5,52
Površine povremeno pod vodom	0,30	4,03
Gradski vrt	0,01	0,17
Poljoprivreda, zaštitno zelenilo, ostalo	0,73	9,92
Šuma	0,01	0,10
POVRŠINA GRADSKE ČETVRTI	7,36	100,00

STVARNO KORIŠTENJE POVRŠINA 2020

GRADSKA ČETVRT

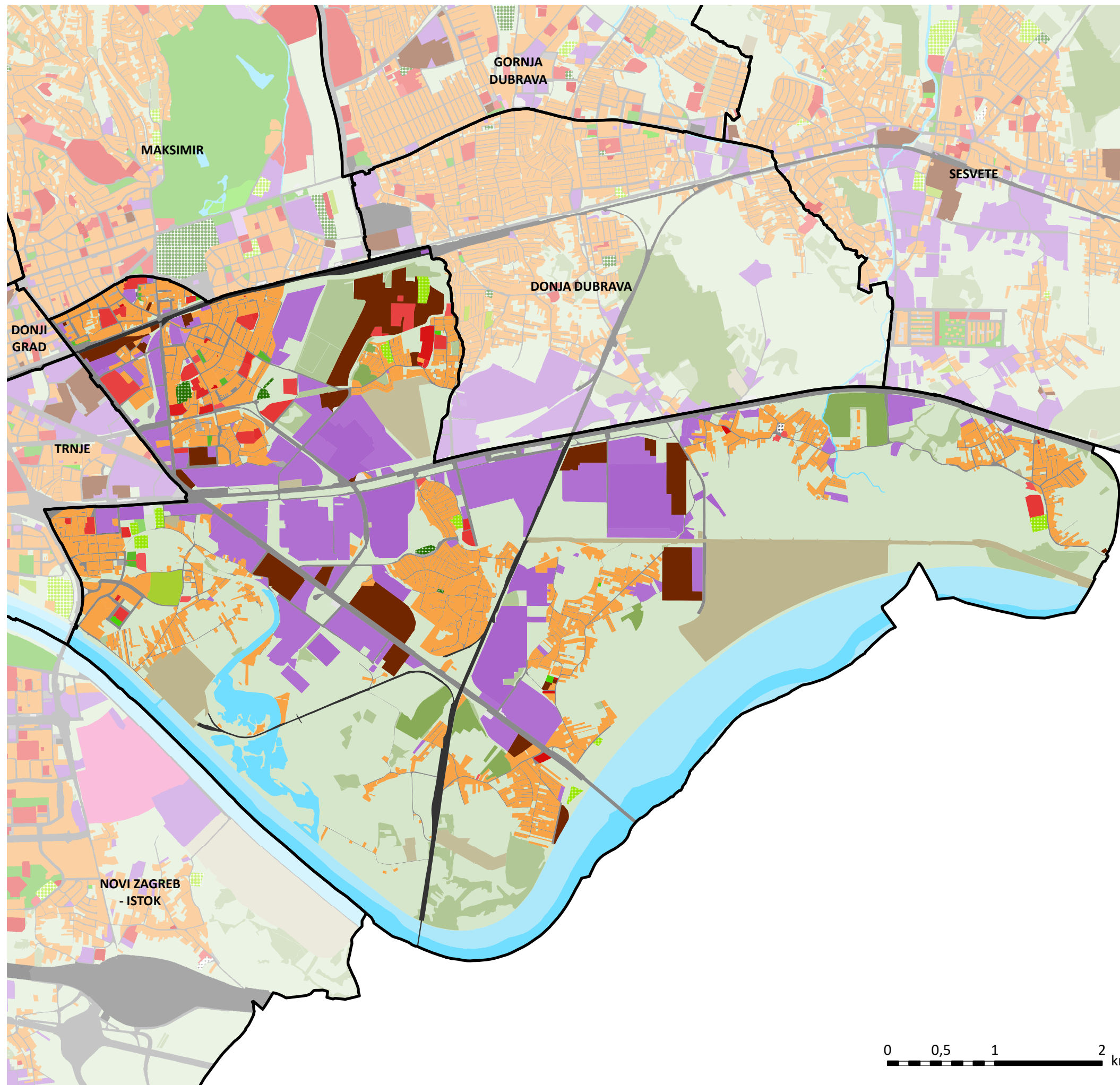
MAKSIMIR



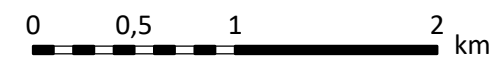
	km ²	%
Stambena i mješovita	4,74	31,69
Javna i društvena	0,04	0,25
Javna i društvena- upravna	0,17	1,12
Javna i društvena- socijalna	0,06	0,38
Javna i društvena- zdravstvena	0,20	1,32
Javna i društvena- predškolska	0,05	0,32
Javna i društvena- školska	0,12	0,79
Javna i društvena- visokoškolska	0,20	1,34
Javna i društvena- vjerska	0,11	0,74
Proizvodna	0,08	0,55
Poslovna	0,19	1,27
Tržnica	0,00	0,01
Ugostiteljsko turistička	0,00	0,01
Rasadnik	0,26	1,72
Sport s gradnjom	0,29	1,94
Sport bez gradnje	0,08	0,52
Park šuma	1,51	10,12
Park	1,85	12,36
Igralište	0,00	0,02
Botanički vrt / Zoološki vrt	0,06	0,43
Željeznica	0,00	0,00
Kolodvor/Terminal/Žičara	0,00	0,00
Garaža	0,00	0,01
Parkiralište	0,03	0,17
Cesta	1,16	7,78
Benzinska	0,01	0,06
Infrastruktura	0,03	0,19
Trafostanica	0,00	0,01
Gospodarenje otpadom	0,00	0,01
Groblje	0,08	0,54
Neiskorištene izgrađene povr. - brownfield	0,04	0,27
Površine pod vodom	0,09	0,59
Površine povremeno pod vodom	0,16	1,09
Poljoprivredno gospodarska	0,00	0,02
Gradski vrt	0,01	0,08
Poljoprivreda, zaštitno zelenilo, ostalo	2,81	18,75
Šuma	0,53	3,55
POVRŠINA GRADSKE ČETVRTI	14,97	100,00

STVARNO KORIŠTENJE POVRŠINA 2020

GRADSKA ČETVRT PEŠČENICA - ŽITNJAK



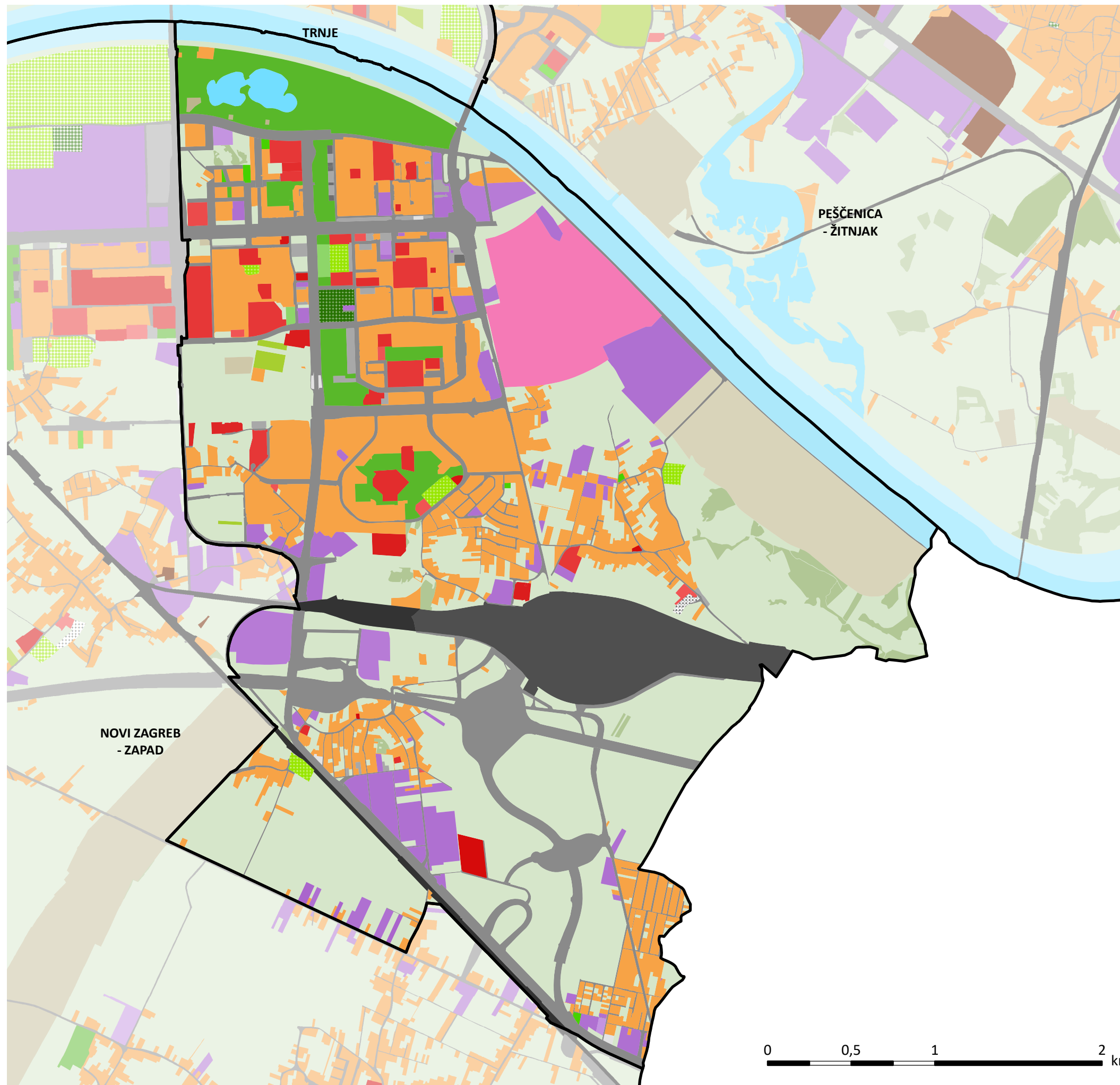
	km ²	%
Stambena i mješovita	4,60	13,03
Javna i društvena	0,02	0,06
Javna i društvena- upravna	0,04	0,10
Javna i društvena- socijalna	0,03	0,07
Javna i društvena- zdravstvena	0,01	0,03
Javna i društvena- predškolska	0,05	0,15
Javna i društvena- školska	0,23	0,66
Javna i društvena- visokoškolska	0,14	0,39
Javna i društvena- kulturna	0,00	0,01
Javna i društvena- vjerska	0,05	0,14
Proizvodna	1,40	3,97
Poslovna	3,38	9,58
Tržnica	0,02	0,06
Sport s gradnjom	0,05	0,13
Sport bez gradnje	0,12	0,35
Park šuma	0,46	1,31
Park	0,03	0,10
Igralište	0,01	0,03
Park za pse	0,01	0,02
Željeznica	0,42	1,20
Garaža	0,00	0,01
Parkiralište	0,04	0,12
Cesta	2,30	6,51
Benzinska	0,05	0,15
Infrastruktura	1,64	4,65
Vodocrpilište	0,40	1,13
Trafostanica	0,01	0,01
Groblje	0,01	0,01
Neiskorištene izgrađene povr. - brownfield	1,31	3,70
Površine pod vodom	1,88	5,33
Površine povremeno pod vodom	2,88	8,17
Gradski vrt	0,09	0,25
Poljoprivreda, zaštitno zelenilo, ostalo	12,33	34,93
Šuma	1,28	3,61
POVRŠINA GRADSKE ČETVRTI	35,29	100,00



STVARNO KORIŠTENJE POVRŠINA 2020

GRADSKA ČETVRT

NOVI ZAGREB - ISTOK



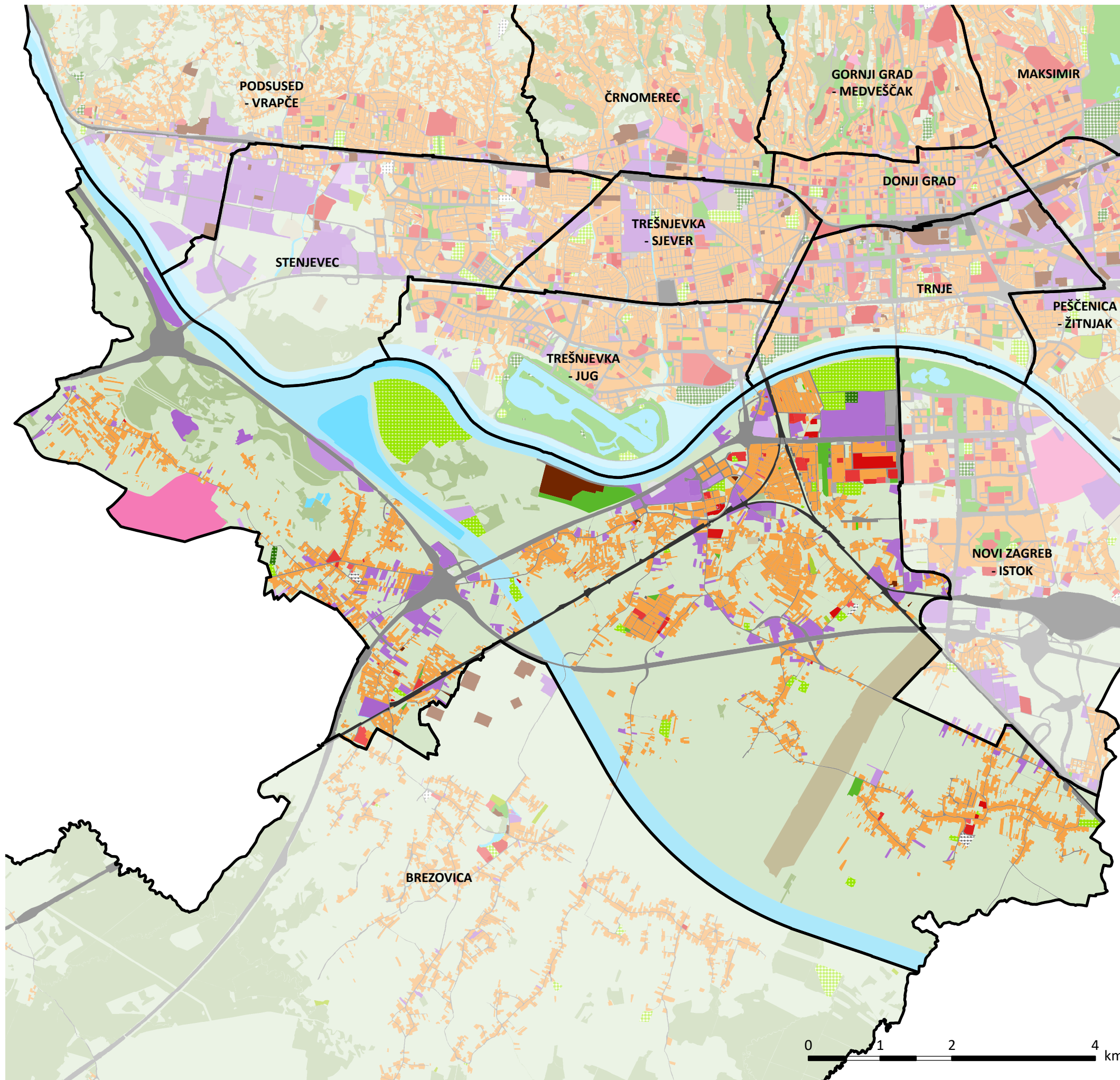
	km ²	%
Stambena i mješovita	2,72	16,44
Javna i društvena	0,04	0,21
Javna i društvena- upravna	0,01	0,05
Javna i društvena- socijalna	0,05	0,30
Javna i društvena- zdravstvena	0,02	0,11
Javna i društvena- predškolska	0,12	0,71
Javna i društvena- školska	0,29	1,73
Javna i društvena- kulturna	0,02	0,10
Javna i društvena- vjerska	0,02	0,15
Proizvodna	0,01	0,09
Poslovna	0,78	4,74
Trgovački kompleksi	0,21	1,25
Tržnica	0,01	0,03
Ugostiteljsko turistička	0,02	0,10
Sport s gradnjom	0,04	0,23
Sport bez gradnje	0,07	0,43
Park	0,77	4,65
Igralište	0,01	0,08
Park za pse	0,02	0,12
MORH	0,69	4,18
Željeznica	0,15	0,92
Kolodvor/Terminal/Žičara	0,81	4,92
Garaža	0,01	0,05
Parkiralište	0,08	0,50
Cesta	2,24	13,55
Benzinska	0,01	0,05
Infrastruktura	0,01	0,04
Vodocrpilište	0,00	0,00
Trafostanica	0,02	0,11
Gospodarenje otpadom	0,82	4,95
Groblje	0,01	0,05
Površine pod vodom	0,09	0,53
Površine povremeno pod vodom	0,70	4,25
Gradski vrt	0,03	0,17
Poljoprivreda, zaštitno zelenilo, ostalo	5,43	32,85
Šuma	0,23	1,38
POVRŠINA GRADSKE ČETVRTI	16,54	100,00




STVARNO KORIŠTENJE POVRŠINA 2020

GRADSKA ČETVRT

NOVI ZAGREB - ZAPAD



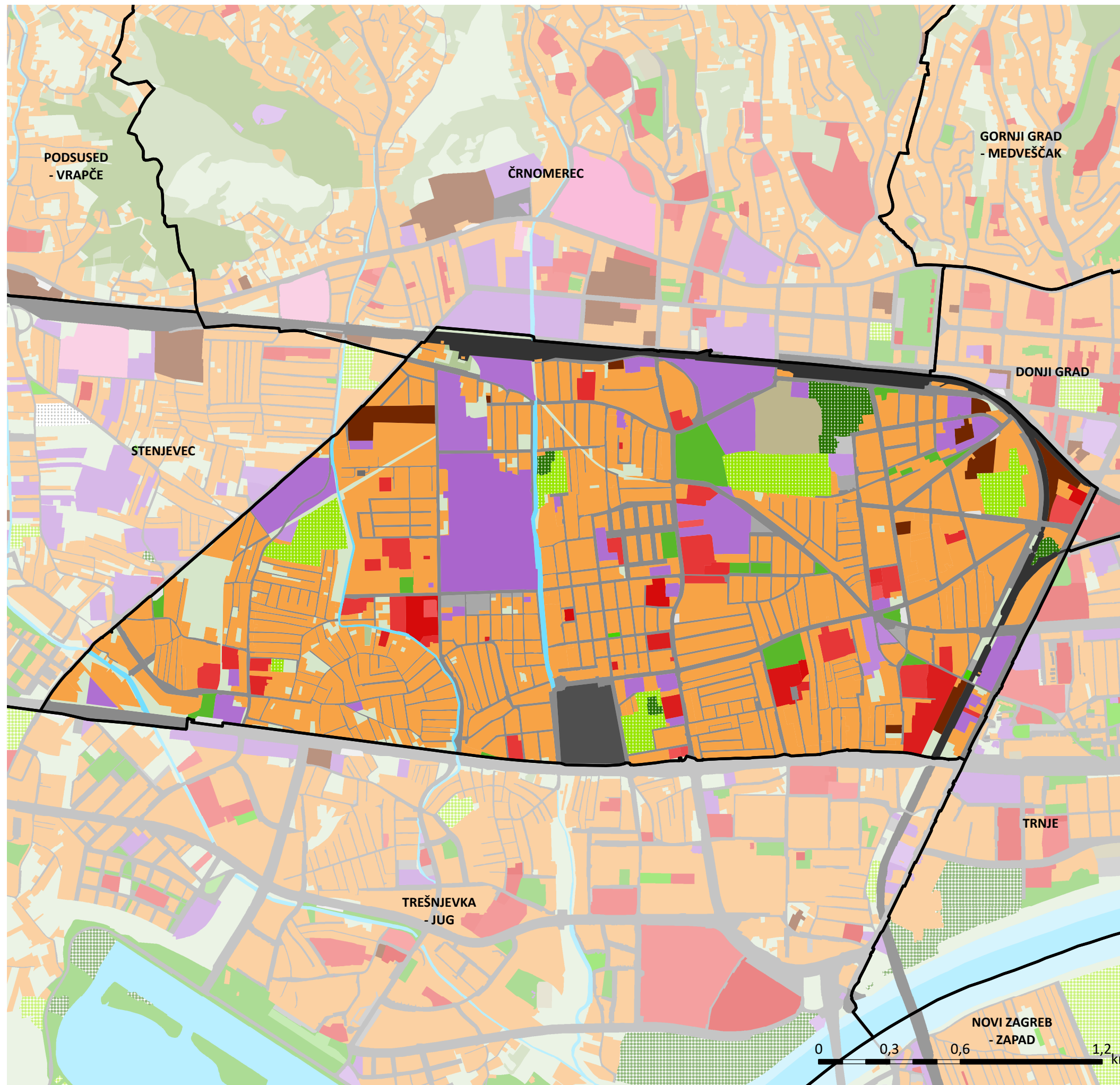
	km ²	%
Stambena i mješovita	7,45	11,90
Javna i društvena	0,17	0,27
Javna i društvena- upravna	0,03	0,04
Javna i društvena- socijalna	0,02	0,04
Javna i društvena- zdravstvena	0,02	0,03
Javna i društvena- predškolska	0,07	0,12
Javna i društvena- školska	0,15	0,24
Javna i društvena- vjerska	0,07	0,11
Proizvodna	0,31	0,50
Poslovna	2,16	3,46
Trgovački kompleksi	0,21	0,33
Tržnica	0,00	0,00
Ugostiteljsko turistička	0,18	0,29
Eksploatacija	0,06	0,10
Rasadnik	0,08	0,14
Sport s gradnjom	0,05	0,07
Sport bez gradnje	1,89	3,02
Park	0,36	0,58
Igralište	0,01	0,01
Park za pse	0,01	0,02
MORH	0,98	1,56
MUP	0,00	0,00
Željeznica	0,59	0,94
Garaža	0,01	0,02
Parkiralište	0,11	0,18
Trg	0,00	0,00
Cesta	4,20	6,71
Benzinska	0,06	0,09
Infrastruktura	0,00	0,00
Vodocrpilište	1,51	2,41
Trafostanica	0,02	0,02
Gospodarenje otpadom	0,01	0,01
Groblje	0,05	0,09
Neiskorištene izgrađene povr. - brownfield	0,25	0,40
Površine pod vodom	0,90	1,43
Površine povremeno pod vodom	4,99	7,96
Gradski vrt	0,02	0,03
Poljoprivreda, zaštitno zelenilo, ostalo	33,26	53,10
Šuma	2,36	3,77
POVRŠINA GRADSKE ČETVRTI	62,63	100,00



STVARNO KORIŠTENJE POVRŠINA 2020

GRADSKA ČETVRT

TREŠNJEVKA - SJEVER



	km ²	%
Stambena i mješovita	2,74	47,16
Javna i društvena	0,04	0,65
Javna i društvena- upravna	0,02	0,30
Javna i društvena- socijalna	0,05	0,94
Javna i društvena- zdravstvena	0,01	0,15
Javna i društvena- predškolska	0,05	0,79
Javna i društvena- školska	0,14	2,34
Javna i društvena- visokoškolska	0,00	0,00
Javna i društvena- kulturna	0,01	0,21
Javna i društvena- vjerska	0,01	0,20
Proizvodna	0,21	3,59
Poslovna	0,41	7,02
Tržnica	0,02	0,30
Ugostiteljsko turistička	0,01	0,23
Sport s gradnjom	0,07	1,14
Sport bez gradnje	0,21	3,69
Park	0,11	1,85
Igralište	0,00	0,03
Željeznica	0,18	3,17
Kolodvor/Terminal/Žičara	0,08	1,43
Garaža	0,00	0,02
Parkiralište	0,03	0,46
Trg	0,00	0,09
Cesta	0,94	16,18
Benzinska	0,01	0,16
Infrastruktura	0,07	1,24
Neiskorištene izgrađene povr. - brownfield	0,09	1,56
Površine pod vodom	0,05	0,85
Poljoprivreda, zaštitno zelenilo, ostalo	0,24	4,14
Šuma	0,01	0,13
POVRŠINA GRADSKE ČETVRTI	5,81	100,00

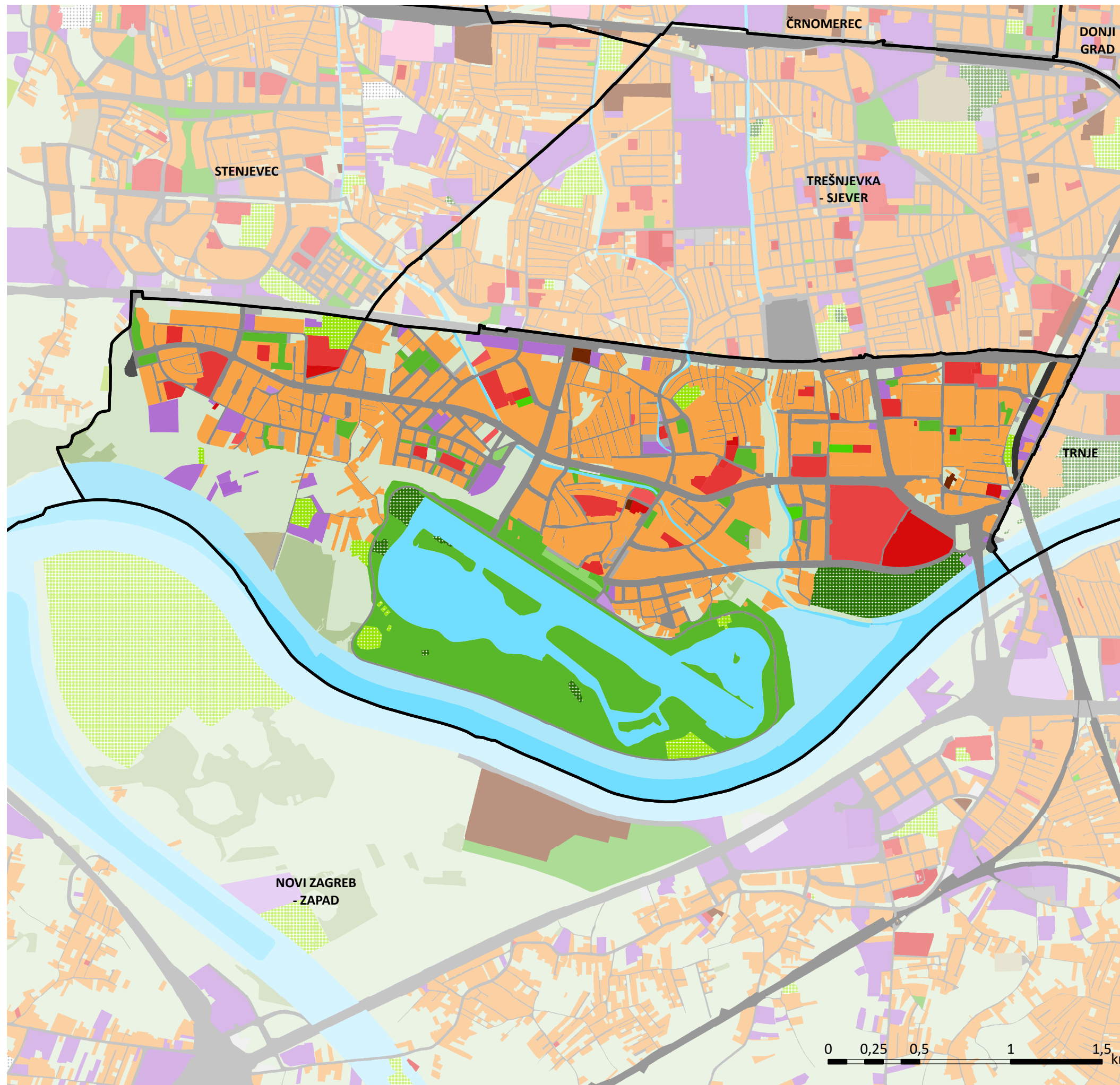
0 0,3 0,6 1,2 km



STVARNO KORIŠTENJE POVRŠINA 2020

GRADSKA ČETVRT

TREŠNJEVKA - JUG



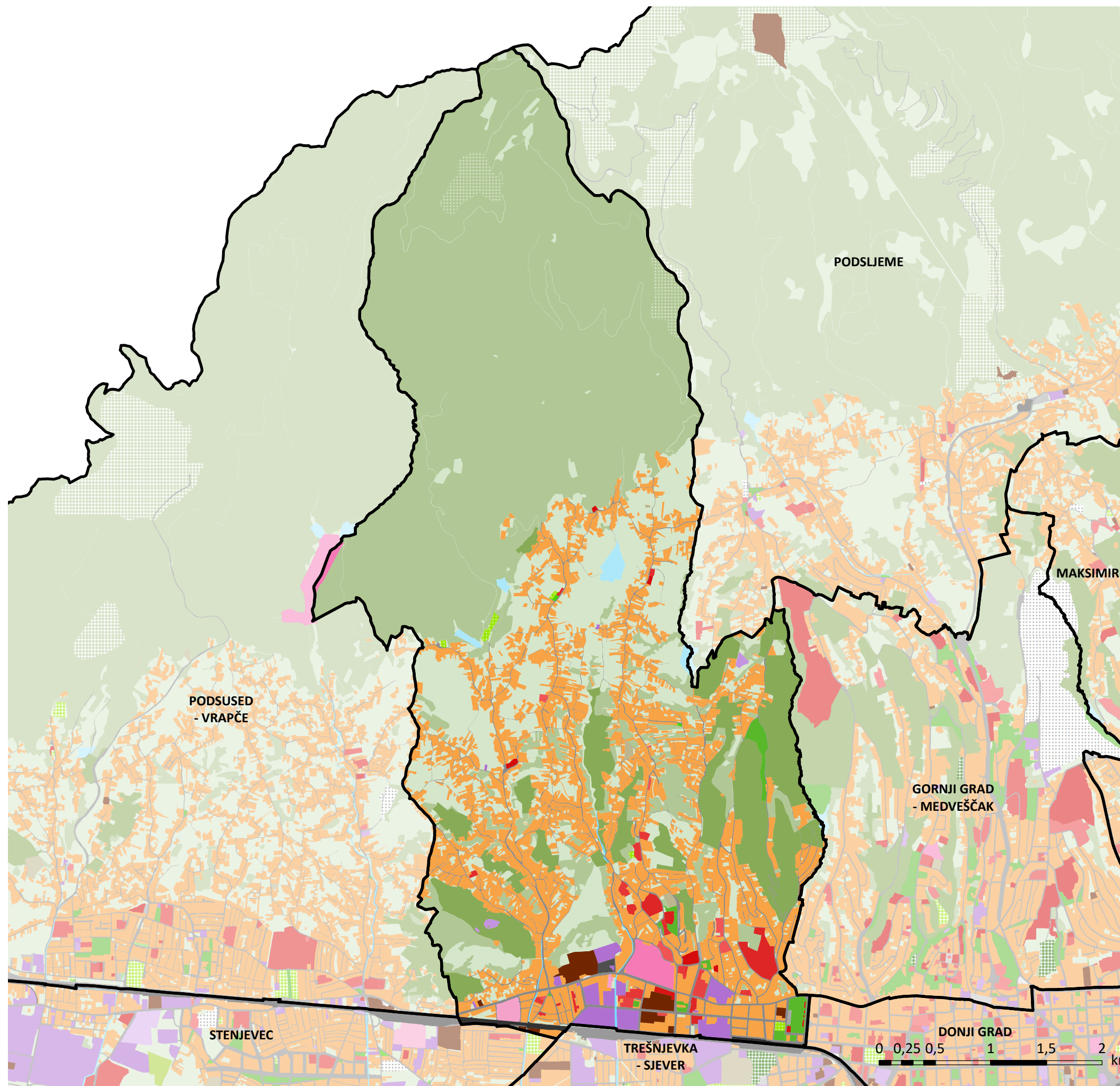
	km ²	%
Stambena i mješovita	2,55	25,95
Javna i društvena	0,10	0,98
Javna i društvena- socijalna	0,01	0,07
Javna i društvena- zdravstvena	0,07	0,74
Javna i društvena- predškolska	0,17	1,69
Javna i društvena- školska	0,15	1,47
Javna i društvena- visokoškolska	0,00	0,00
Javna i društvena- vjerska	0,03	0,29
Proizvodna	0,01	0,06
Poslovna	0,20	2,04
Tržnica	0,00	0,02
Ugostiteljsko turistička	0,02	0,16
Sport s gradnjom	0,21	2,11
Sport bez gradnje	0,13	1,32
Park	1,09	11,06
Igralište	0,01	0,14
Park za pse	0,02	0,18
Željeznica	0,02	0,25
Kolodvor/Terminal/Žičara	0,01	0,10
Garaža	0,00	0,00
Parkiralište	0,04	0,38
Cesta	1,32	13,44
Benzinska	0,01	0,09
Infrastruktura	0,02	0,24
Trafostanica	0,01	0,07
Neiskorištene izgrađene povr. - brownfield	0,01	0,12
Površine pod vodom	1,51	15,37
Površine povremeno pod vodom	0,78	7,92
Poljoprivreda, zaštitno zelenilo, ostalo	1,19	12,07
Šuma	0,16	1,65
POVRŠINA GRADSKE ČETVRTI	9,84	100,00



STVARNO KORIŠTENJE POVRŠINA 2020

GRADSKA ČETVRT

ČRNOMEREC

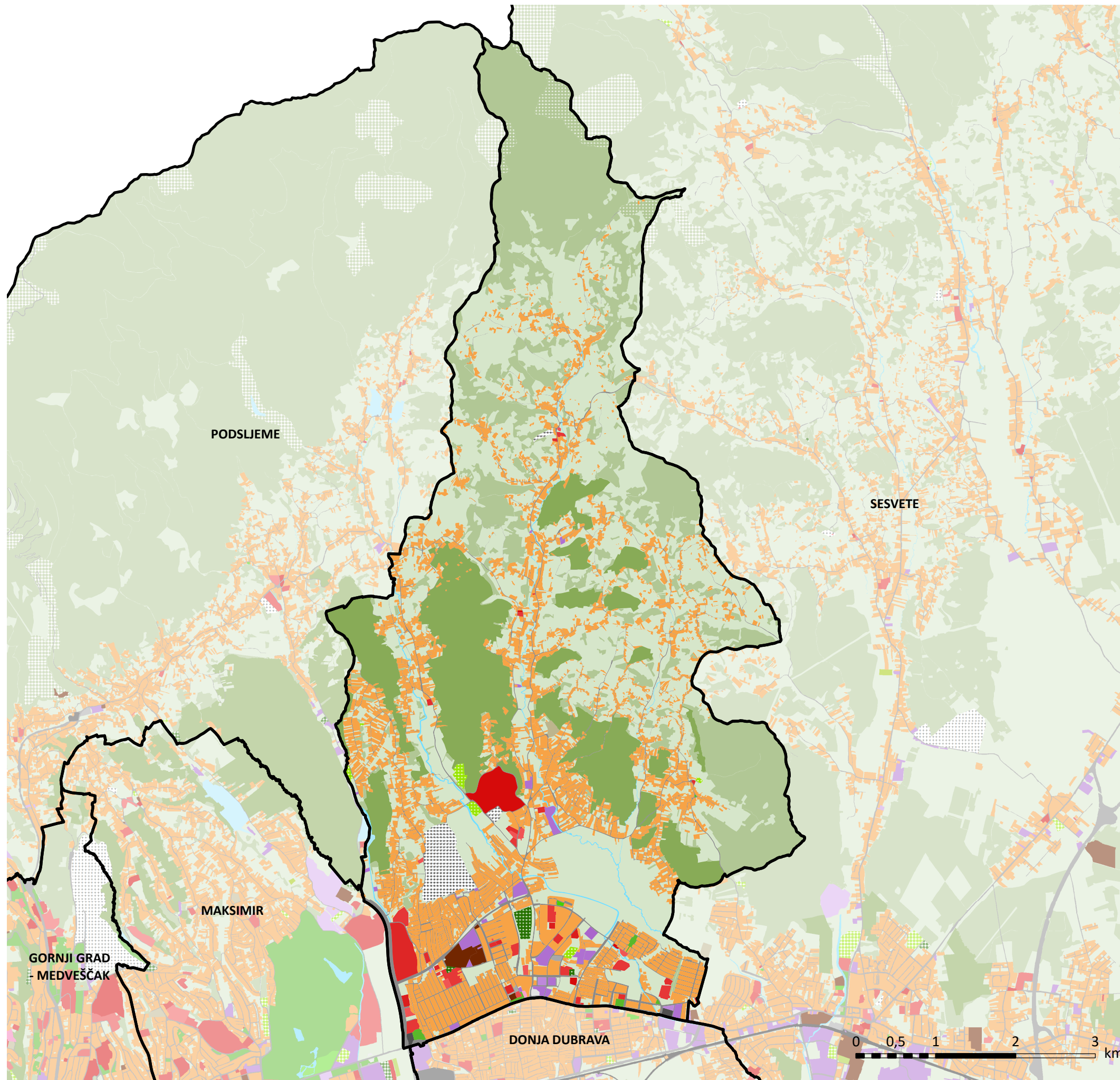


	km ²	%
Stambena i mješovita	4,59	18,94
Javna i društvena	0,03	0,11
Javna i društvena- upravna	0,01	0,06
Javna i društvena- socijalna	0,01	0,04
Javna i društvena- zdravstvena	0,12	0,50
Javna i društvena- predškolska	0,03	0,12
Javna i društvena- školska	0,05	0,21
Javna i društvena- visokoškolska	0,03	0,13
Javna i društvena- kulturna	0,00	0,01
Javna i društvena- vjerska	0,04	0,17
Poslovna	0,25	1,05
Ugostiteljsko turistička	0,02	0,08
Sport bez gradnje	0,03	0,12
Rekreacija u PP Medvednica	0,31	1,28
Park šuma	2,15	8,87
Park	0,14	0,58
Igralište	0,00	0,01
MORH	0,14	0,59
MUP	0,04	0,18
Željeznica	0,06	0,26
Kolodvor/Terminal/Žičara	0,01	0,06
Parkiralište	0,01	0,05
Cesta	0,83	3,43
Benzinska	0,00	0,00
Infrastruktura	0,02	0,09
Neiskorištene izgrađene povr. - brownfield	0,14	0,60
Površine pod vodom	0,02	0,09
Površine povremeno pod vodom	0,09	0,38
Poljoprivreda, zaštitno zelenilo, ostalo	4,02	16,58
Šuma	11,01	45,44
POVRŠINA GRADSKE ČETVRTI	24,23	100,00

STVARNO KORIŠTENJE POVRŠINA 2020

GRADSKA ČETVRT

GORNJA DUBRAVA

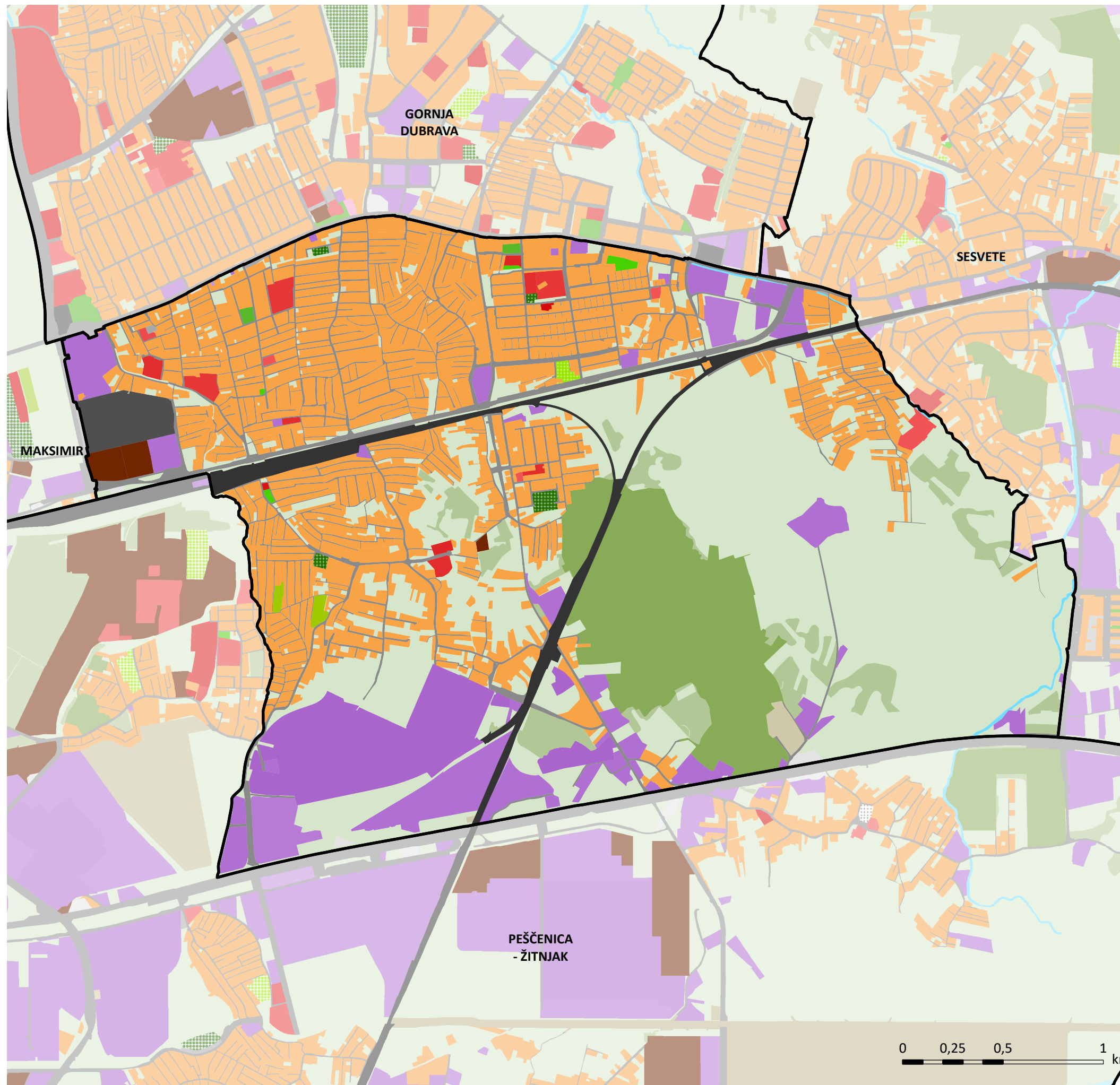


	km ²	%
Stambena i mješovita	7,44	18,48
Javna i društvena	0,26	0,65
Javna i društvena- upravna	0,00	0,00
Javna i društvena- socijalna	0,03	0,06
Javna i društvena- zdravstvena	0,19	0,48
Javna i društvena- predškolska	0,06	0,16
Javna i društvena- školska	0,19	0,48
Javna i društvena- kulturna	0,00	0,01
Javna i društvena- vjerska	0,05	0,13
Proizvodna	0,01	0,04
Poslovna	0,25	0,62
Tržnica	0,02	0,04
Ugostiteljsko turistička	0,00	0,00
Sport s gradnjom	0,08	0,19
Sport bez gradnje	0,08	0,21
Rekreacija u PP Medvednica	0,48	1,19
Park šuma	5,56	13,82
Park	0,04	0,11
Igralište	0,00	0,01
MUP	0,00	0,01
Kolodvor/Terminal/Žičara	0,02	0,06
Parkiralište	0,02	0,04
Cesta	1,84	4,57
Benzinska	0,01	0,03
Infrastruktura	0,02	0,06
Groblje	0,46	1,14
Neiskorištene izgrađene povr. - brownfield	0,12	0,29
Površine pod vodom	0,22	0,53
Površine povremeno pod vodom	0,02	0,04
Poljoprivreda, zaštitno zelenilo, ostalo	14,41	35,80
Šuma	8,35	20,75
POVRŠINA GRADSKE ČETVRTI	40,26	100,00

STVARNO KORIŠTENJE POVRŠINA 2020

GRADSKA ČETVRT

DONJA DUBRAVA

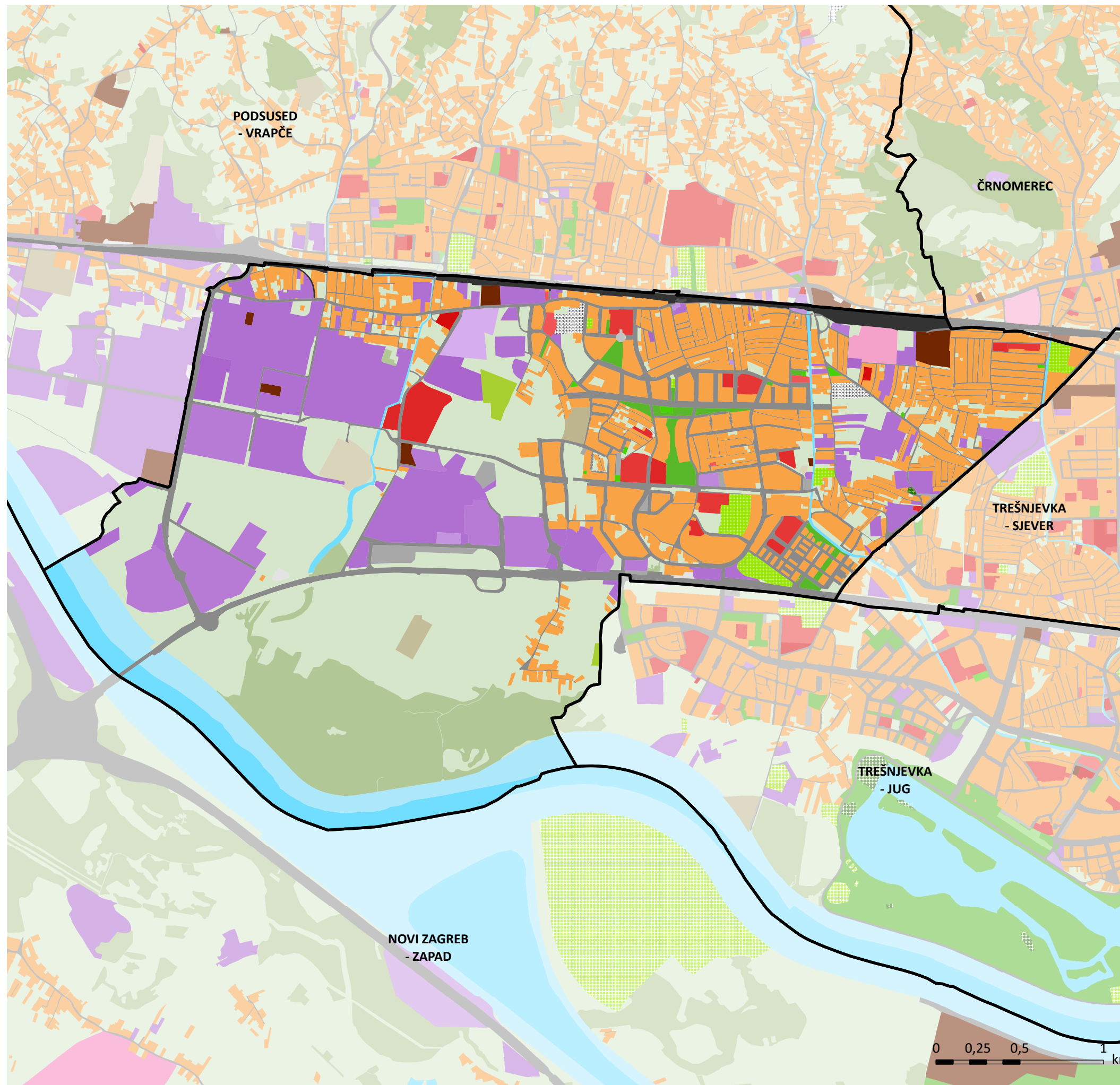


	km ²	%
Stambena i mješovita	3,01	27,86
Javna i društvena	0,00	0,02
Javna i društvena- upravna	0,00	0,01
Javna i društvena- zdravstvena	0,01	0,09
Javna i društvena- predškolska	0,03	0,28
Javna i društvena- školska	0,05	0,48
Javna i društvena- kulturna	0,00	0,03
Javna i društvena- vjerska	0,03	0,24
Proizvodna	0,52	4,77
Poslovna	0,61	5,66
Trgovački kompleksi	0,11	1,01
Ugostiteljsko turistička	0,00	0,00
Sport s gradnjom	0,02	0,20
Sport bez gradnje	0,01	0,07
Park šuma	0,96	8,84
Park	0,01	0,08
Igralište	0,01	0,11
Željeznica	0,25	2,36
Kolodvor/Terminal/Žičara	0,11	1,03
Parkiralište	0,01	0,05
Cesta	0,83	7,70
Benzinska	0,02	0,18
Infrastruktura	0,00	0,00
Trafostanica	0,03	0,27
Gospodarenje otpadom	0,00	0,01
Neiskorištene izgrađene povr. - brownfield	0,05	0,50
Površine pod vodom	0,02	0,22
Poljoprivredno gospodarska	0,02	0,15
Poljoprivreda, zaštitno zelenilo, ostalo	3,69	34,12
Šuma	0,40	3,67
POVRŠINA GRADSKE ČETVRTI	10,81	100,00

STVARNO KORIŠTENJE POVRŠINA 2020

GRADSKA ČETVRT

STENJEVEC



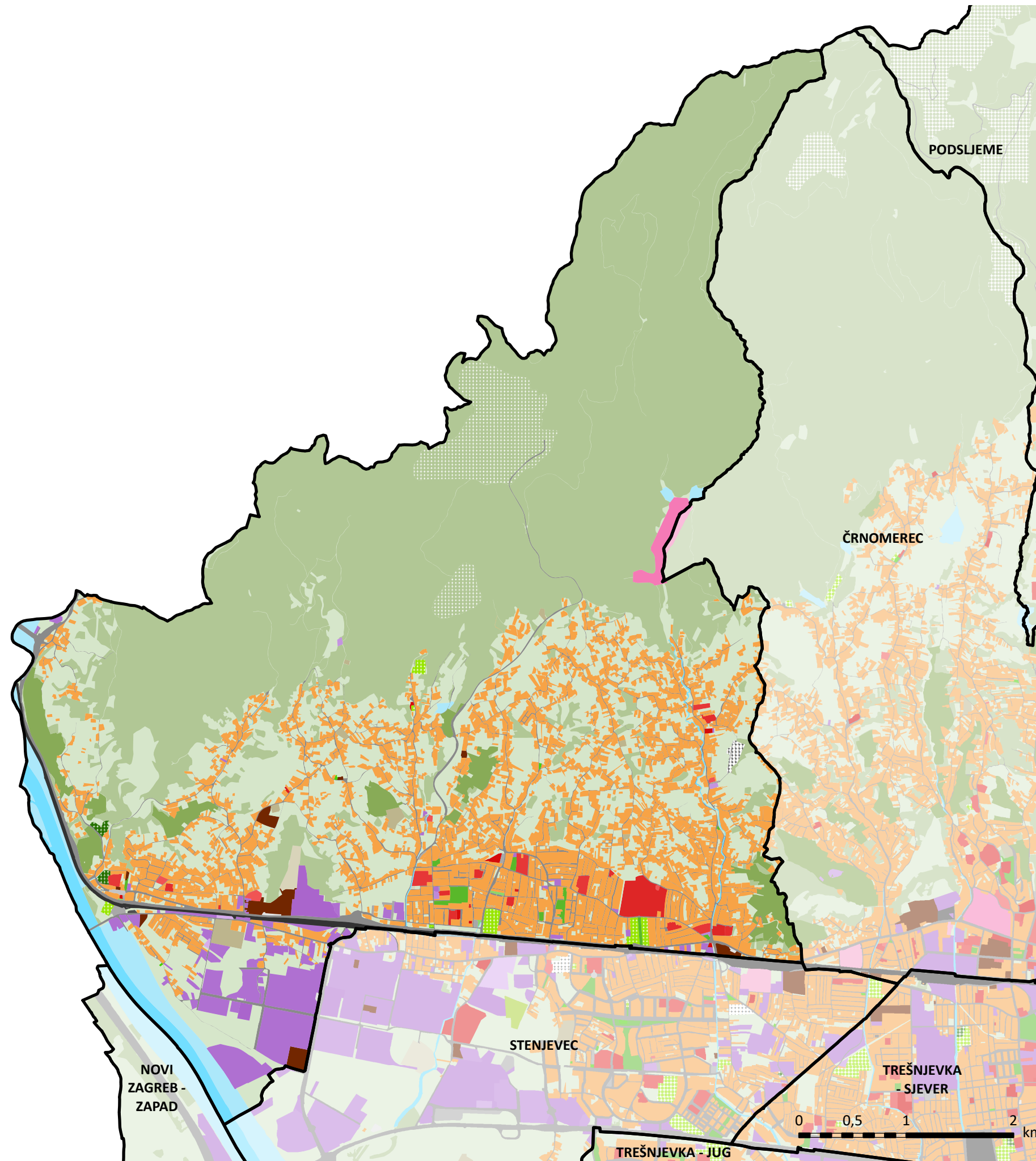
	km ²	%
Stambena i mješovita	2,33	19,09
Javna i društvena	0,01	0,11
Javna i društvena- zdravstvena	0,10	0,79
Javna i društvena- predškolska	0,03	0,28
Javna i društvena- školska	0,10	0,86
Javna i društvena- vjerska	0,01	0,12
Proizvodna	0,11	0,92
Poslovna	1,40	11,51
Trgovački kompleksi	0,55	4,55
Tržnica	0,01	0,07
Ugostiteljsko turistička	0,01	0,11
Rasadnik	0,07	0,56
Sport s gradnjom	0,00	0,01
Sport bez gradnje	0,10	0,85
Park	0,10	0,83
Igralište	0,01	0,09
MUP	0,06	0,46
Željeznica	0,16	1,30
Kolodvor/Terminal/Žičara	0,00	0,01
Parkiralište	0,07	0,60
Trg	0,00	0,02
Cesta	1,30	10,64
Benzinska	0,01	0,11
Infrastruktura	0,03	0,22
Vodocrpilište	0,03	0,24
Gospodarenje otpadom	0,06	0,53
Groblje	0,04	0,34
Neiskorištene izgrađene povr. - brownfield	0,08	0,62
Površine pod vodom	0,45	3,69
Površine povremeno pod vodom	0,49	4,03
Gradski vrt	0,04	0,37
Poljoprivreda, zaštitno zelenilo, ostalo	3,34	27,43
Šuma	1,05	8,64
POVRŠINA GRADSKE ČETVRTI	12,18	100,00



STVARNO KORIŠTENJE POVRŠINA 2020

GRADSKA ČETVRT

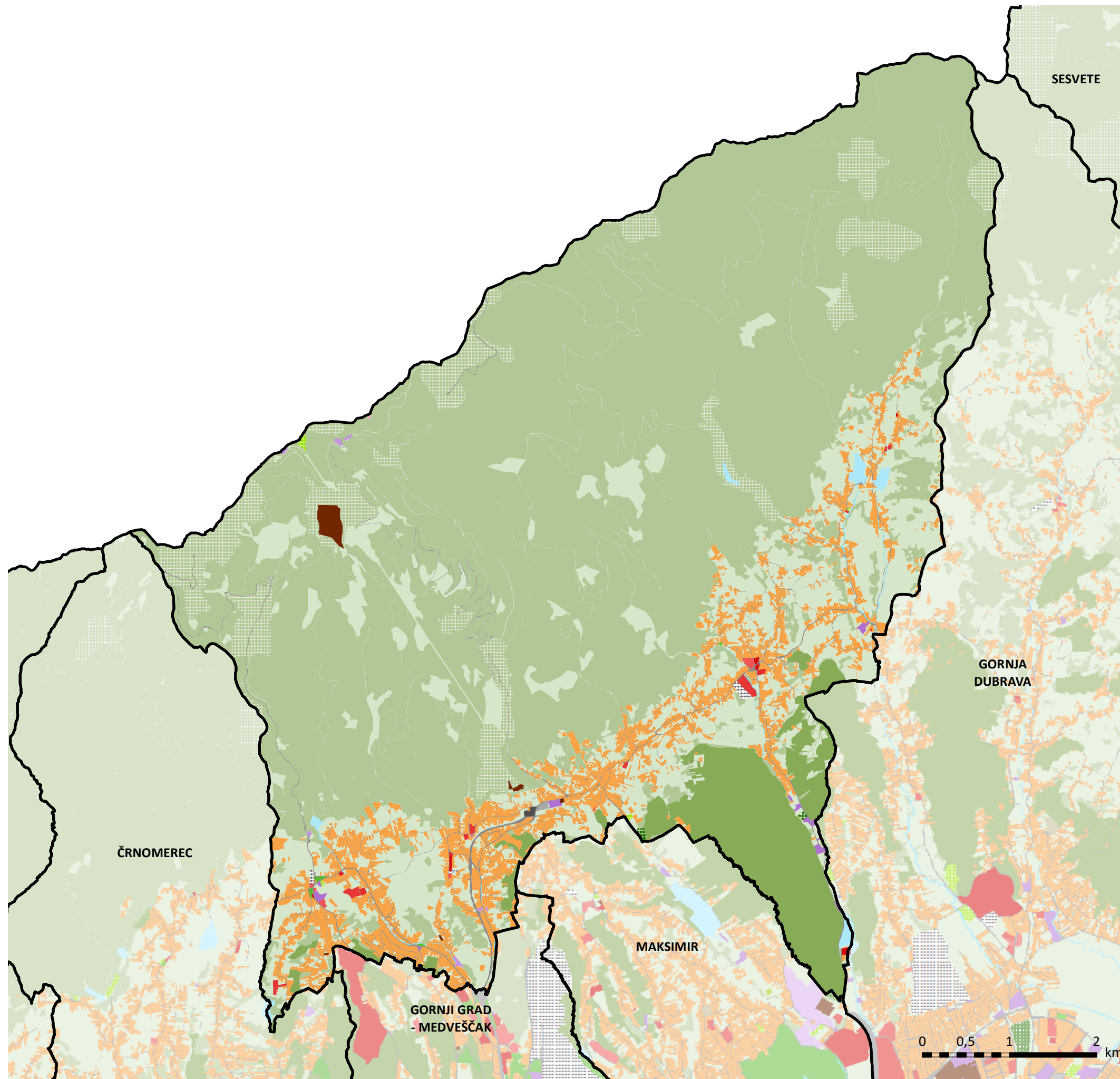
PODSUSED - VRAPČE



	km ²	%
Stambena i mješovita	5,62	15,55
Javna i društvena	0,02	0,05
Javna i društvena- socijalna	0,00	0,01
Javna i društvena- zdravstvena	0,14	0,39
Javna i društvena- predškolska	0,05	0,15
Javna i društvena- školska	0,09	0,25
Javna i društvena- vjerska	0,02	0,06
Proizvodna	0,12	0,34
Poslovna	0,95	2,62
Tržnica	0,01	0,01
Ugostiteljsko turistička	0,01	0,02
Rasadnik	0,01	0,02
Sport s gradnjom	0,02	0,07
Sport bez gradnje	0,10	0,26
Rekreacija u PP Medvednica	1,04	2,87
Park šuma	0,76	2,11
Park	0,07	0,20
Igralište	0,00	0,01
Park za pse	0,00	0,01
MORH	0,12	0,33
Željeznica	0,16	0,45
Kolodvor/Terminal/Žičara	0,00	0,01
Parkiralište	0,03	0,08
Trg	0,01	0,01
Cesta	1,35	3,74
Benzinska	0,01	0,04
Infrastruktura	0,11	0,30
Gospodarenje otpadom	0,05	0,13
Groblje	0,03	0,07
Neiskorištene izgrađene povr. - brownfield	0,16	0,44
Površine pod vodom	0,47	1,30
Površine povremeno pod vodom	0,52	1,45
Poljoprivreda, zaštitno zelenilo, ostalo	7,89	21,83
Šuma	16,20	44,81
POVRŠINA GRADSKE ČETVRTI	36,16	100,00

STVARNO KORIŠTENJE POVRŠINA 2020

GRADSKA ČETVRT PODSLJEME



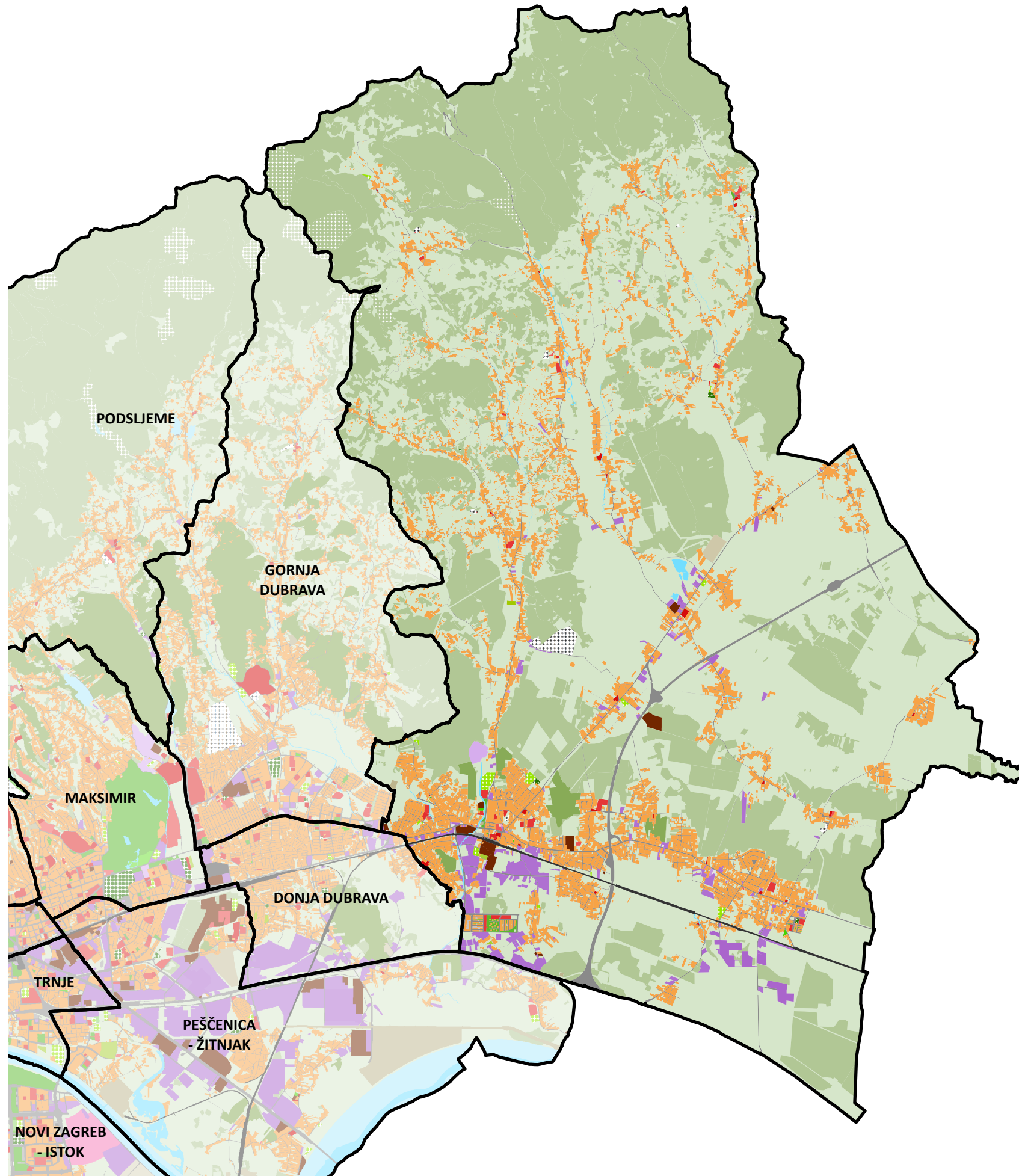
	km ²	%
Stambena i mješovita	4,24	7,14
Javna i društvena	0,02	0,03
Javna i društvena- upravna	0,00	0,00
Javna i društvena- zdravstvena	0,00	0,01
Javna i društvena- predškolska	0,01	0,03
Javna i društvena- školska	0,07	0,11
Javna i društvena- vjerska	0,02	0,04
Poslovna	0,06	0,10
Ugostiteljsko turistička	0,02	0,04
Sport s gradnjom	0,02	0,03
Sport bez gradnje	0,02	0,03
Rekreacija u PP Medvednica	3,58	6,03
Park šuma	3,35	5,64
Park	0,01	0,01
Igralište	0,00	0,00
MUP	0,00	0,00
Kolodvor/Terminal/Žičara	0,01	0,02
Parkiralište	0,01	0,02
Cesta	0,78	1,31
Infrastruktura	0,00	0,01
Groblje	0,03	0,05
Neiskorištene izgrađene povr. - brownfield	0,12	0,20
Površine pod vodom	0,05	0,09
Površine povremeno pod vodom	0,15	0,26
Poljoprivreda, zaštitno zelenilo, ostalo	10,03	16,88
Šuma	36,79	61,91
POVRŠINA GRADSKE ČETVRTI	59,42	100,00




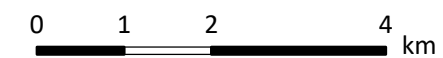
STVARNO KORIŠTENJE POVRŠINA 2020

GRADSKA ČETVRT

SESVETE

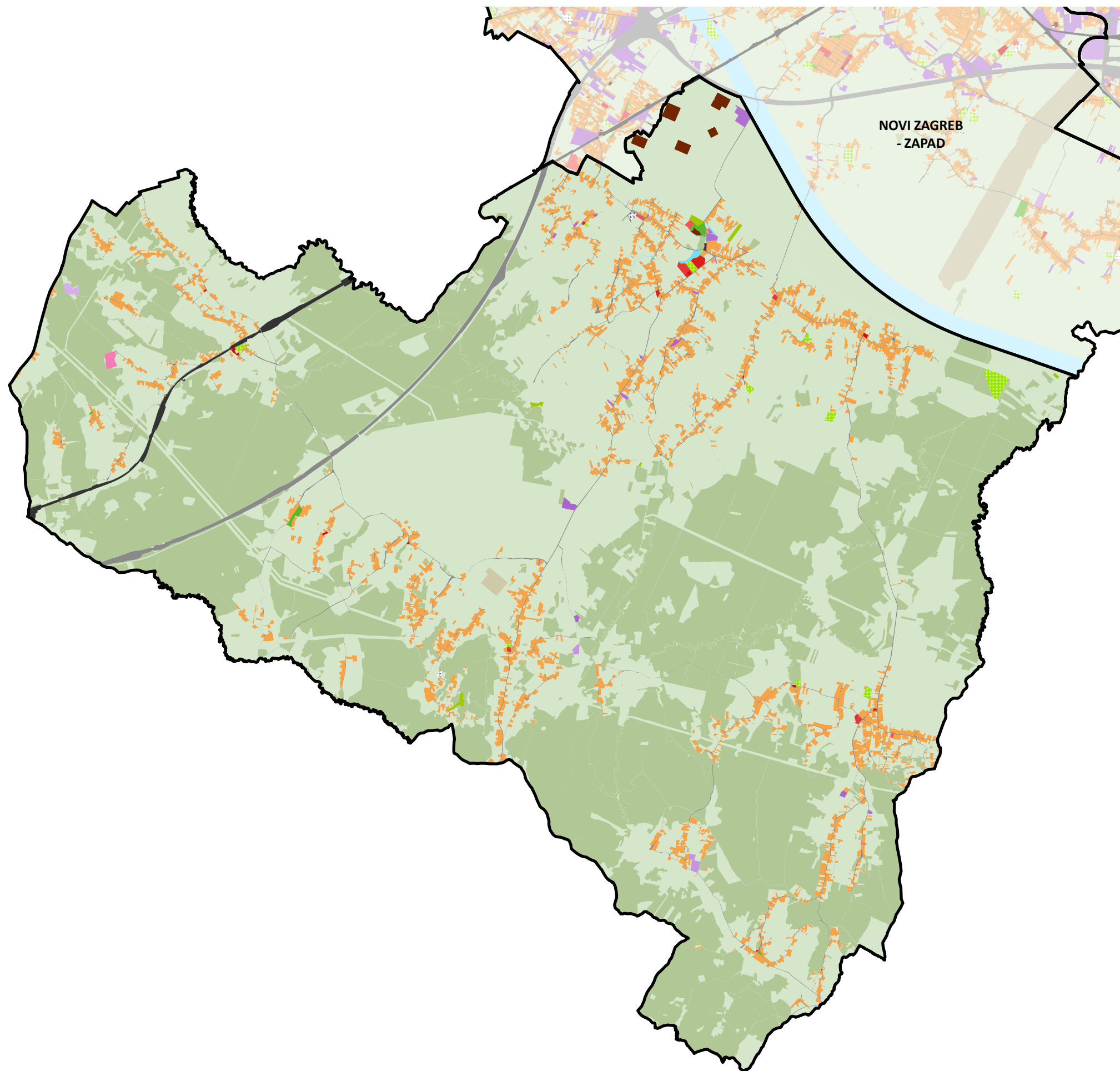


	km ²	%
Stambena i mješovita	15,34	9,29
Javna i društvena	0,10	0,06
Javna i društvena- upravna	0,01	0,00
Javna i društvena- socijalna	0,00	0,00
Javna i društvena- zdravstvena	0,01	0,01
Javna i društvena- predškolska	0,05	0,03
Javna i društvena- školska	0,21	0,12
Javna i društvena- kulturna	0,00	0,00
Javna i društvena- vjerska	0,05	0,03
Proizvodna	0,46	0,28
Poslovna	1,86	1,12
Tržnica	0,00	0,00
Ugostiteljsko turistička	0,02	0,01
Rasadnik	0,11	0,07
Sport s gradnjom	0,03	0,02
Sport bez gradnje	0,19	0,12
Rekreacija u PP Medvednica	1,35	0,82
Park šuma	0,83	0,51
Park	0,10	0,06
Igralište	0,01	0,01
MUP	0,00	0,00
Željeznica	0,32	0,19
Parkiralište	0,02	0,01
Trg	0,02	0,01
Cesta	4,39	2,66
Benzinska	0,03	0,02
Infrastruktura	0,04	0,02
Trafostanica	0,13	0,08
Groblje	0,35	0,21
Neiskorištene izgrađene povr. - brownfield	0,35	0,21
Površine pod vodom	0,30	0,18
Površine povremeno pod vodom	0,00	0,00
Poljoprivredno gospodarska	0,01	0,01
Gradski vrt	0,02	0,01
Poljoprivreda, zaštitno zelenilo, ostalo	79,96	48,40
Šuma	58,54	35,43
POVRŠINA GRADSKE ČETVRTI	165,21	100,00



STVARNO KORIŠTENJE POVRŠINA 2020

GRADSKA ČETVRT BREZOVICA


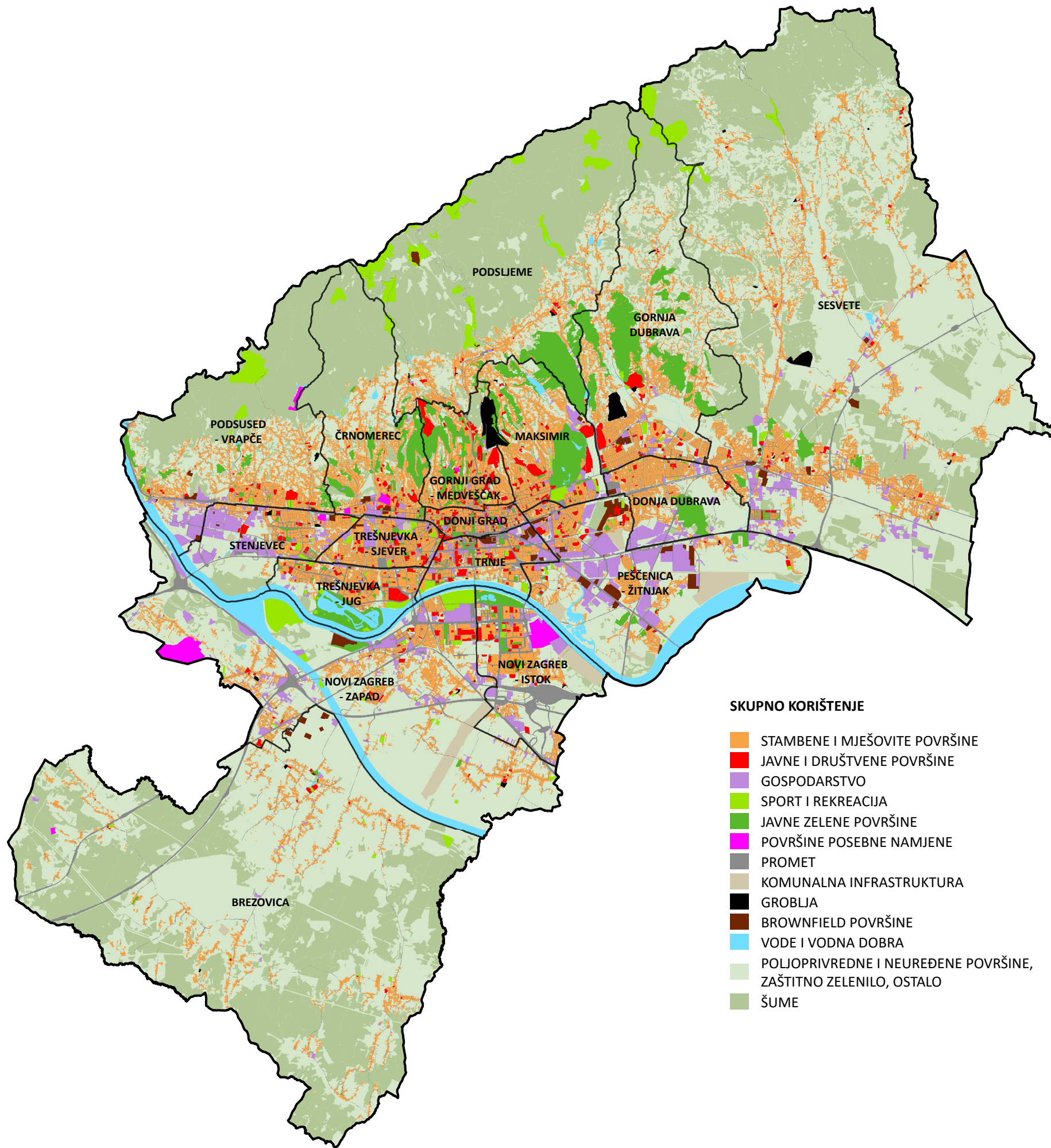


	km ²	%
Stambena i mješovita	5,88	4,62
Javna i društvena	0,02	0,02
Javna i društvena- upravna	0,00	0,00
Javna i društvena- socijalna	0,03	0,03
Javna i društvena- zdravstvena	0,00	0,00
Javna i društvena- predškolska	0,00	0,00
Javna i društvena- školska	0,04	0,03
Javna i društvena- vjerska	0,02	0,02
Proizvodna	0,05	0,04
Poslovna	0,10	0,08
Ugostiteljsko turistička	0,04	0,03
Rasadnik	0,03	0,02
Sport bez gradnje	0,21	0,16
Park	0,05	0,04
Igralište	0,00	0,00
MORH	0,04	0,03
Željeznica	0,37	0,29
Parkiralište	0,00	0,00
Cesta	2,06	1,62
Benzinska	0,00	0,00
Infrastruktura	0,00	0,00
Trafostanica	0,09	0,07
Groblje	0,02	0,01
Neiskorištene izgrađene povr. - brownfield	0,20	0,16
Površine pod vodom	0,04	0,03
Površine povremeno pod vodom	0,00	0,00
Poljoprivredno gospodarska	0,08	0,06
Poljoprivreda, zaštitno zelenilo, ostalo	64,17	50,40
Šuma	53,77	42,23
POVRŠINA GRADSKE ČETVRTI	127,32	100,00

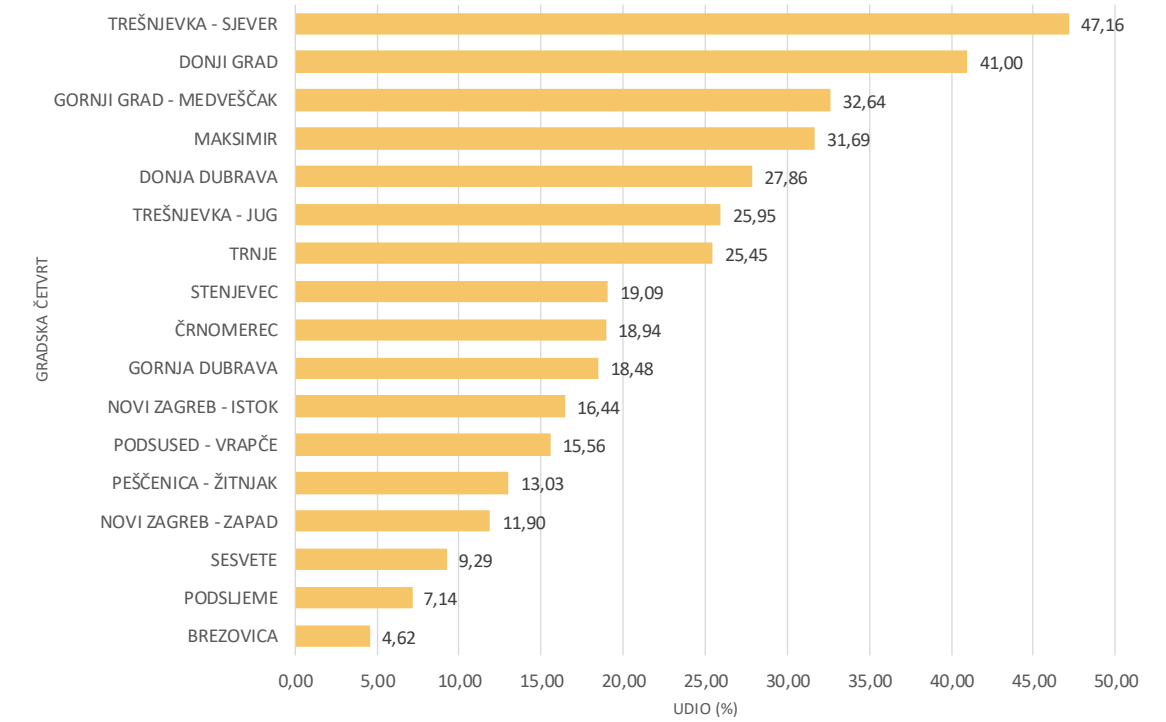
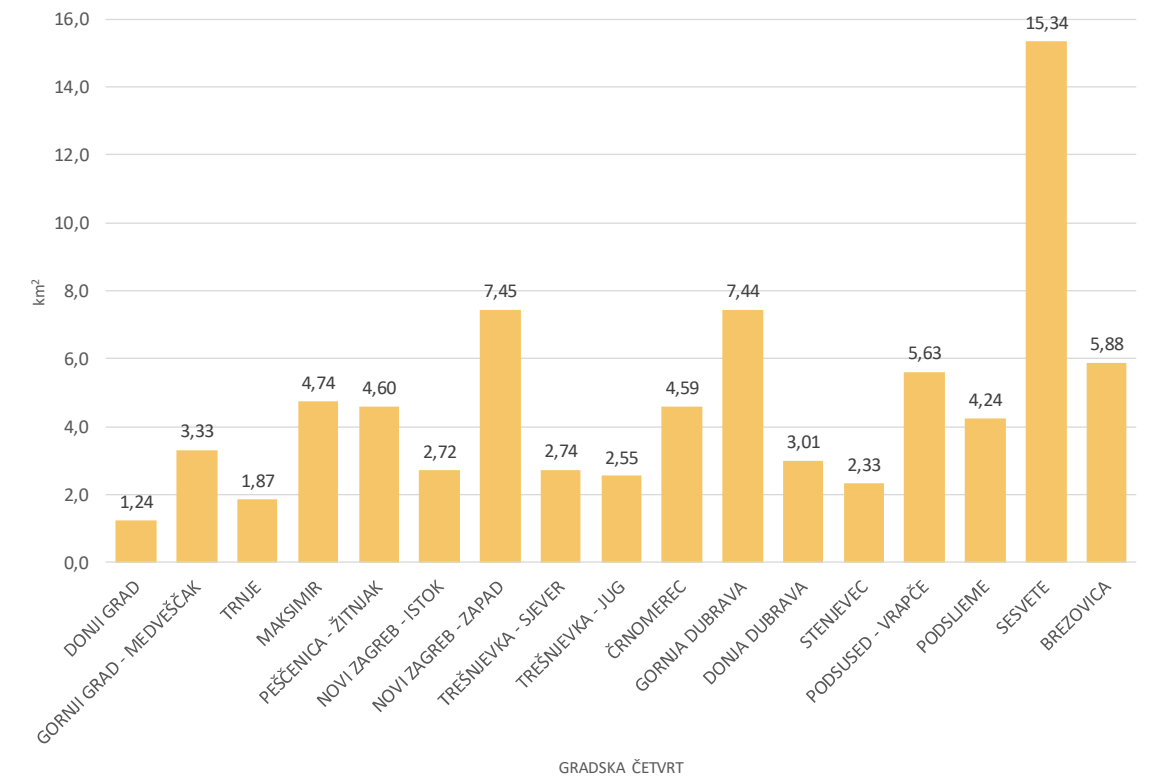
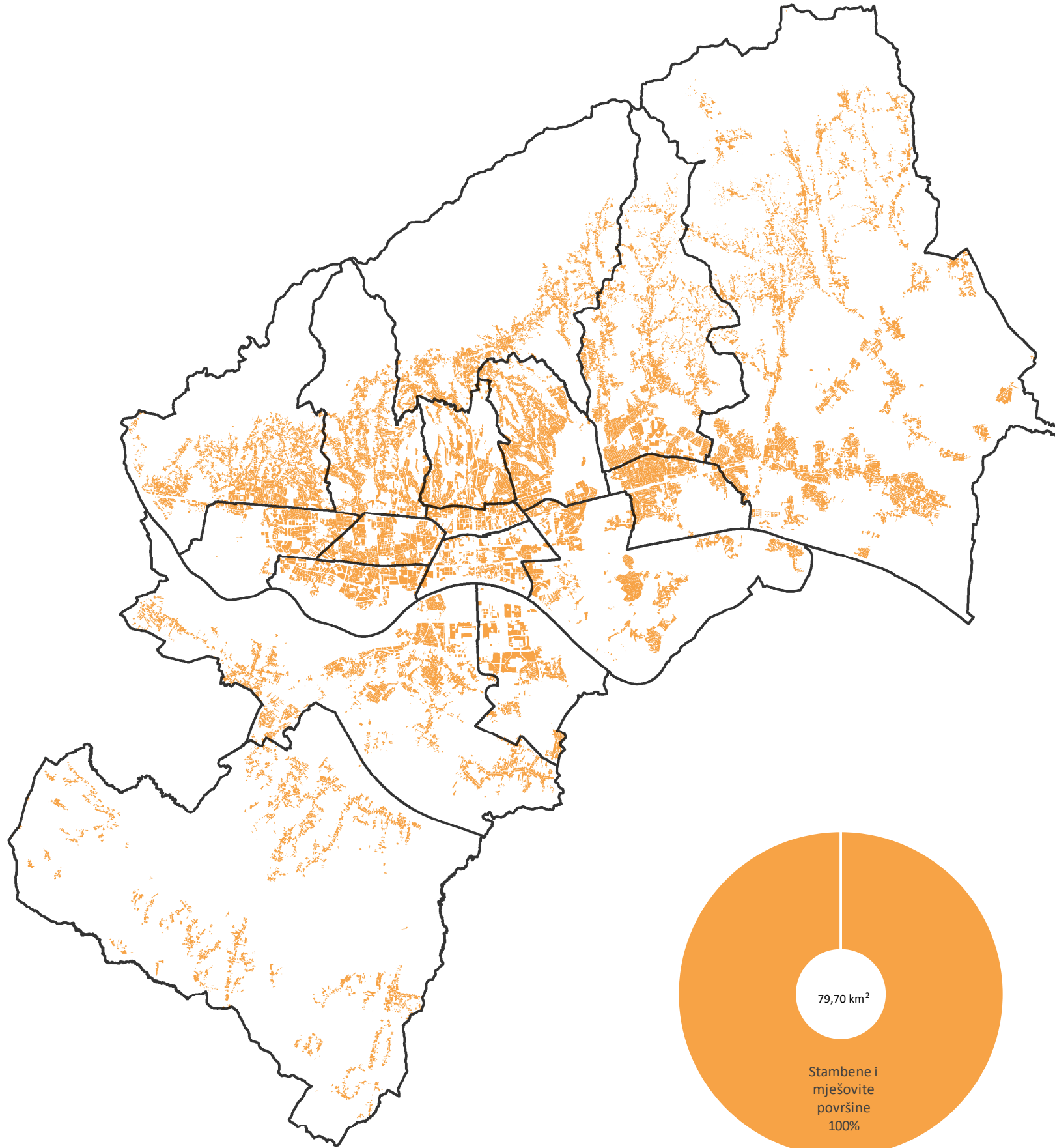


STVARNO KORIŠTENJE POVRŠINA 2020

Usporedna analiza korištenja površina gradskih četvrti Grada Zagreba



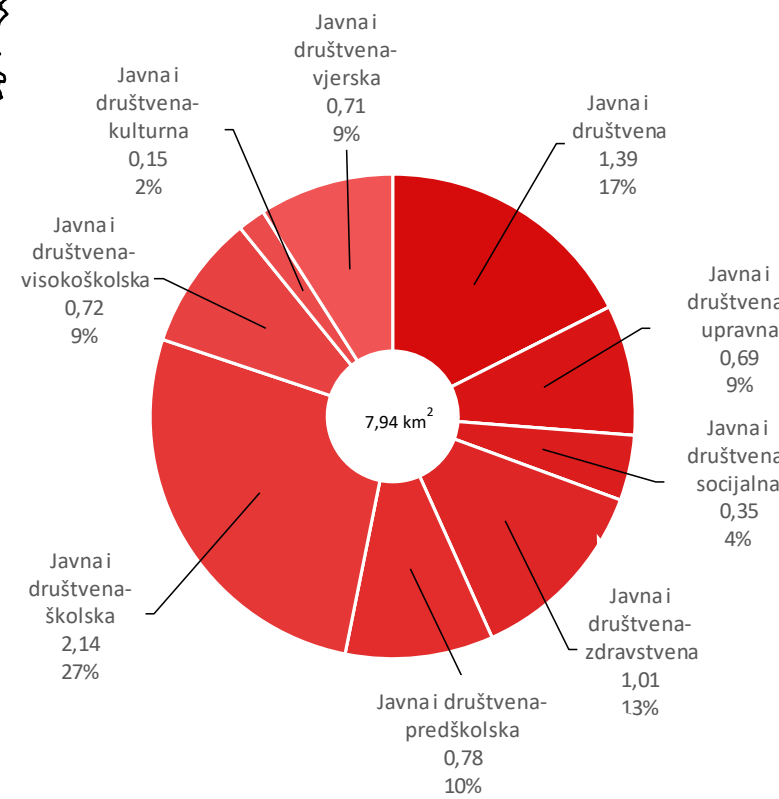
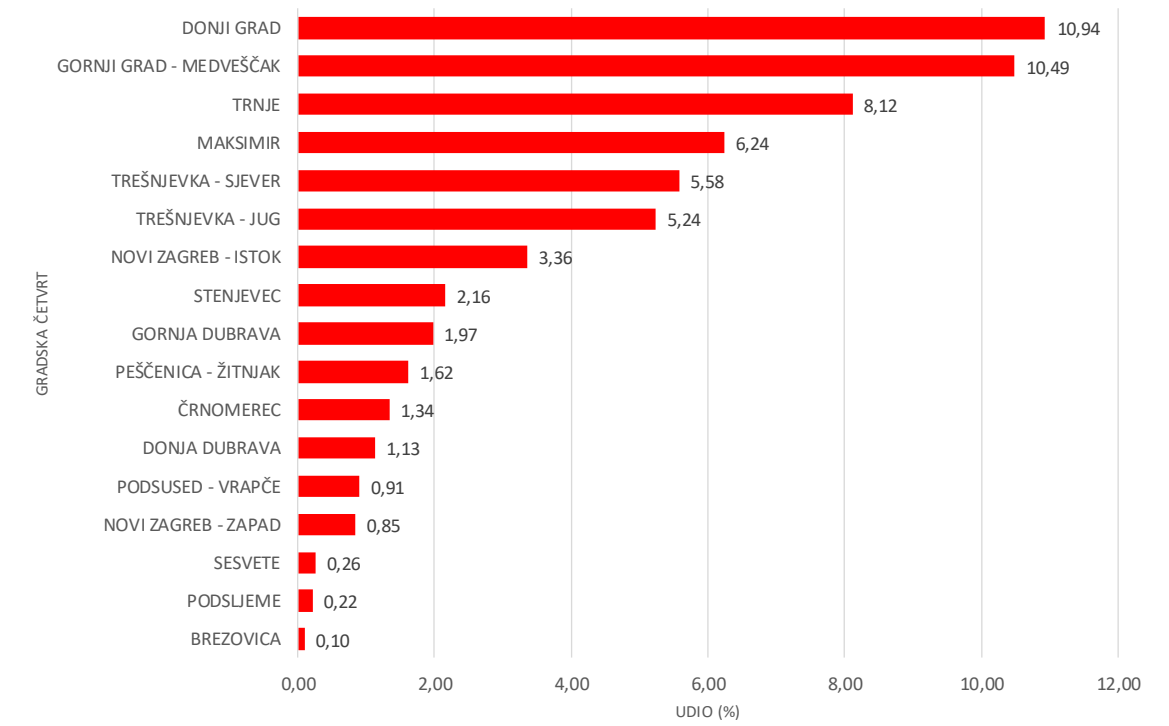
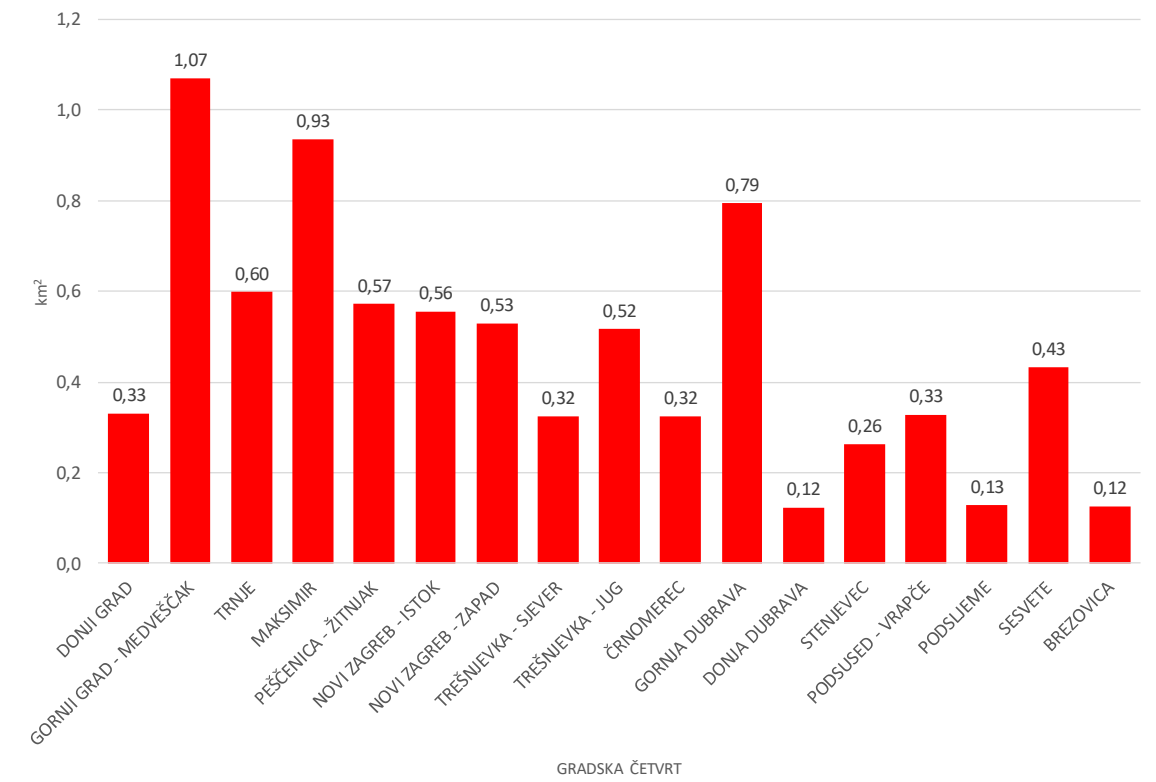
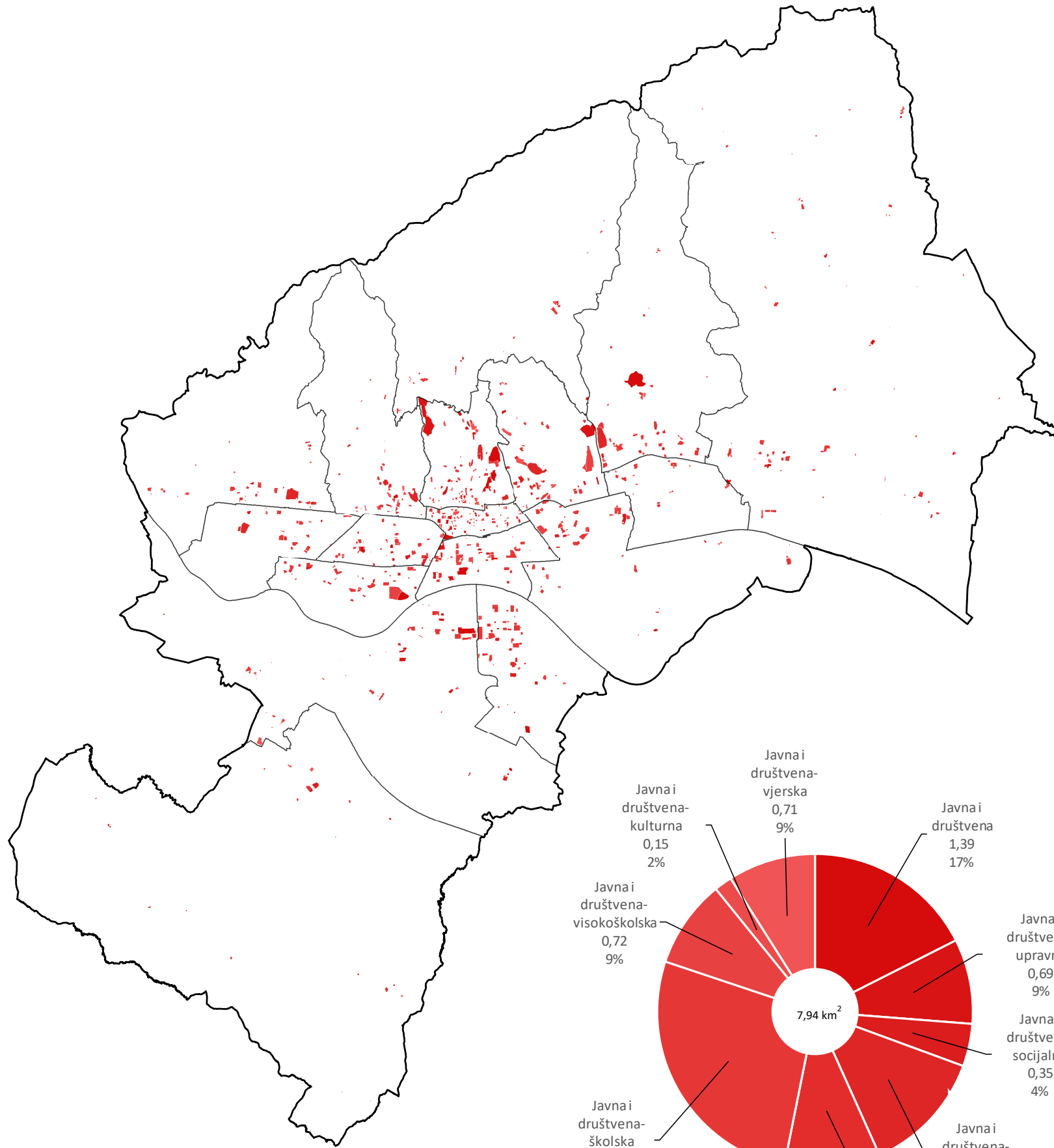
STVARNO KORIŠTENJE POVRŠINA 2020
 Usporedna analiza korištenja površina
 gradskih četvrti Grada Zagreba
STAMBENE I MJEŠOVITE POVRŠINE



STVARNO KORIŠTENJE POVRŠINA 2020

Usporedna analiza korištenja površina gradskih četvrti Grada Zagreba

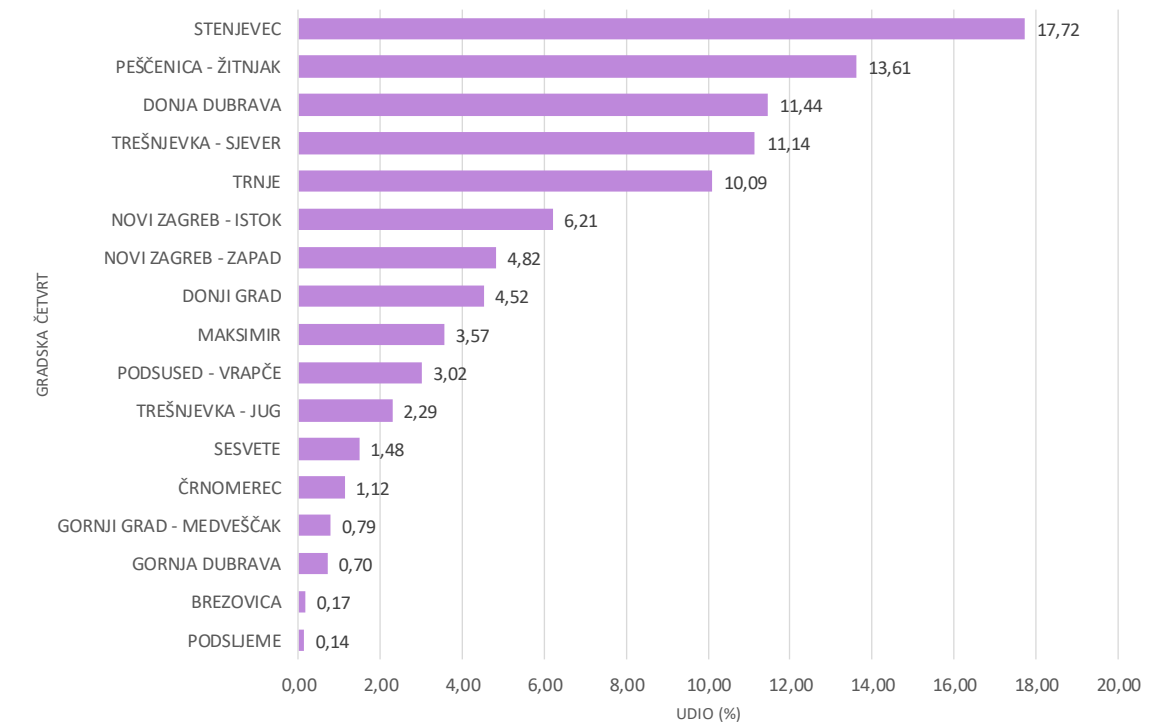
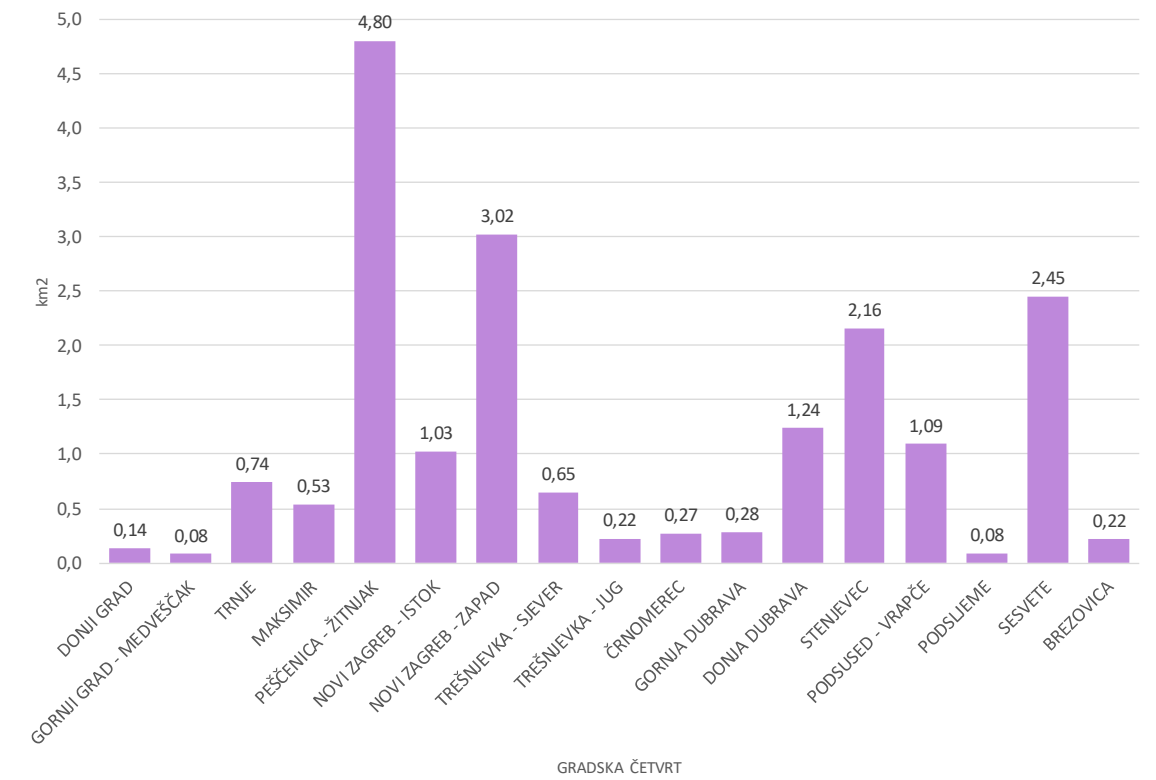
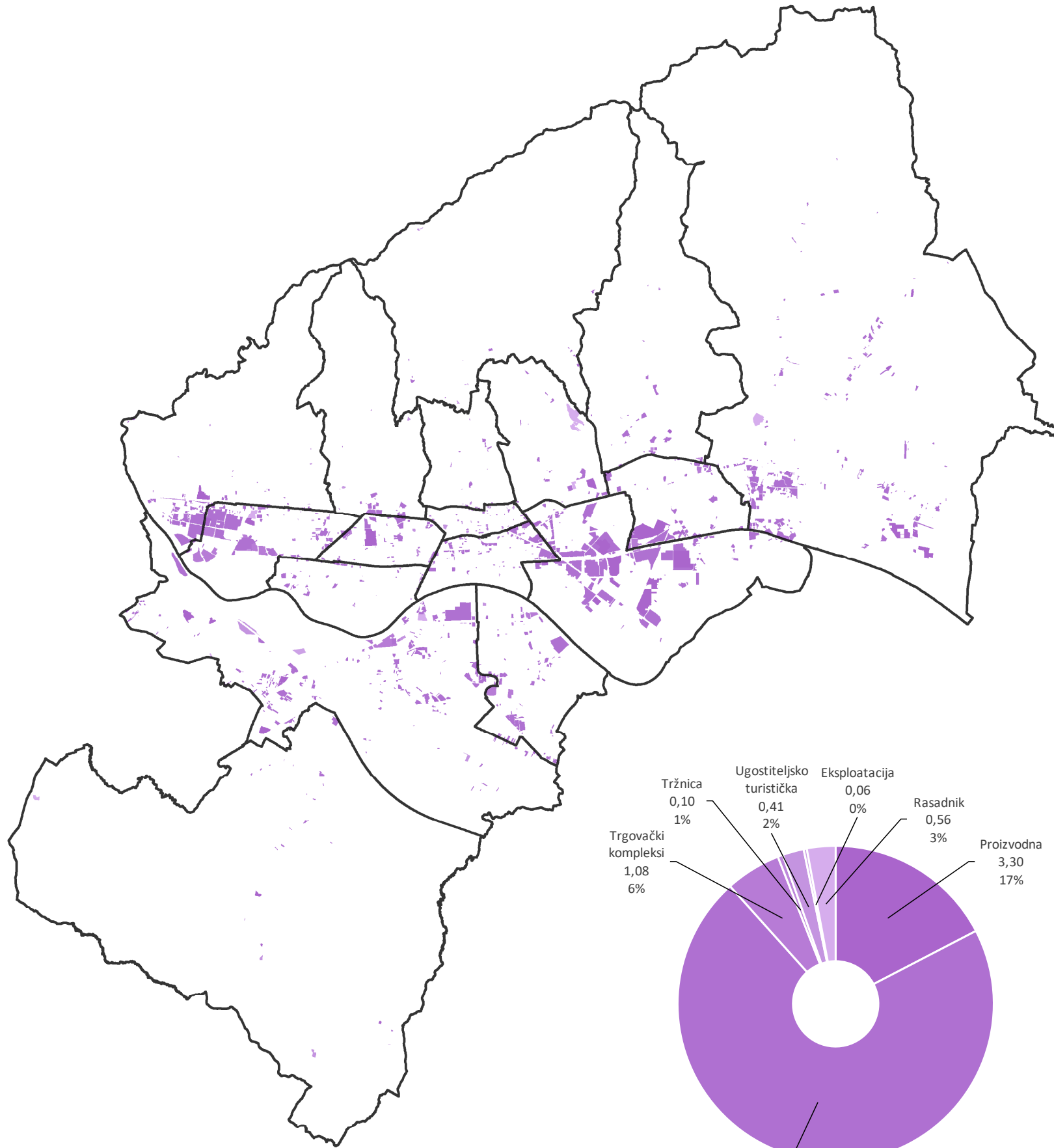
JAVNE I DRUŠTVENE POVRŠINE



STVARNO KORIŠTENJE POVRŠINA 2020

Usporedna analiza korištenja površina gradskih četvrti Grada Zagreba

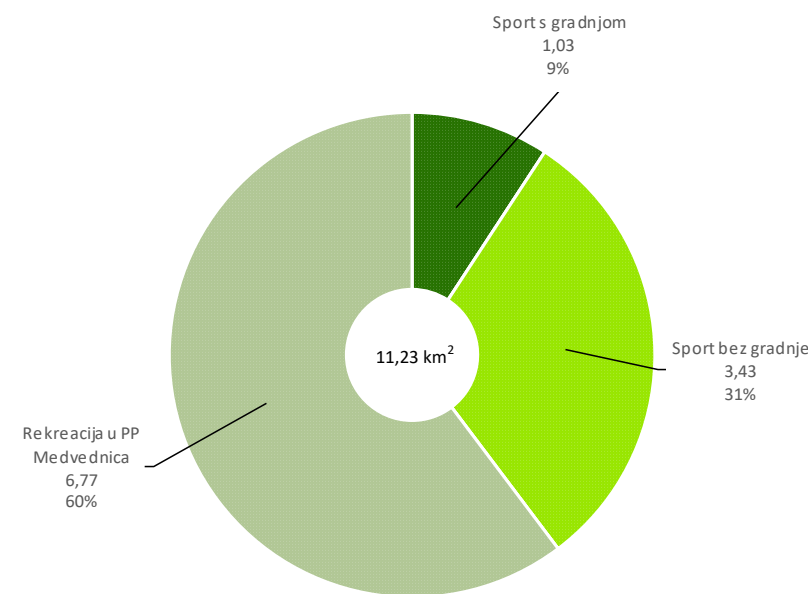
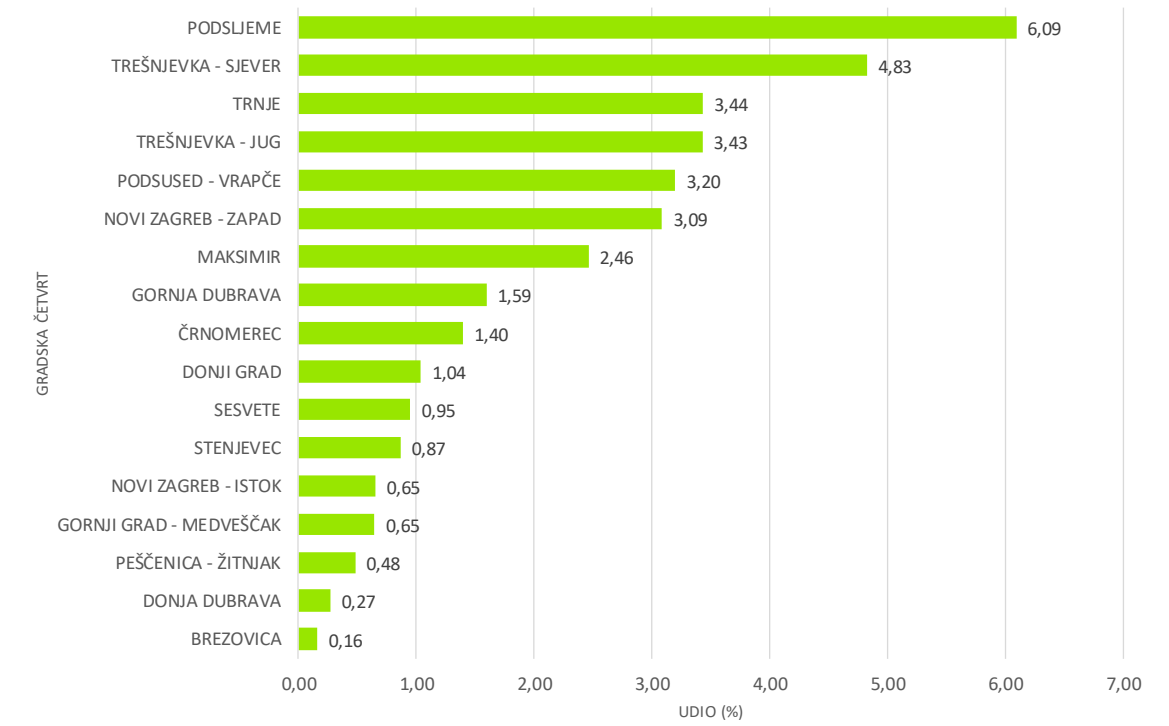
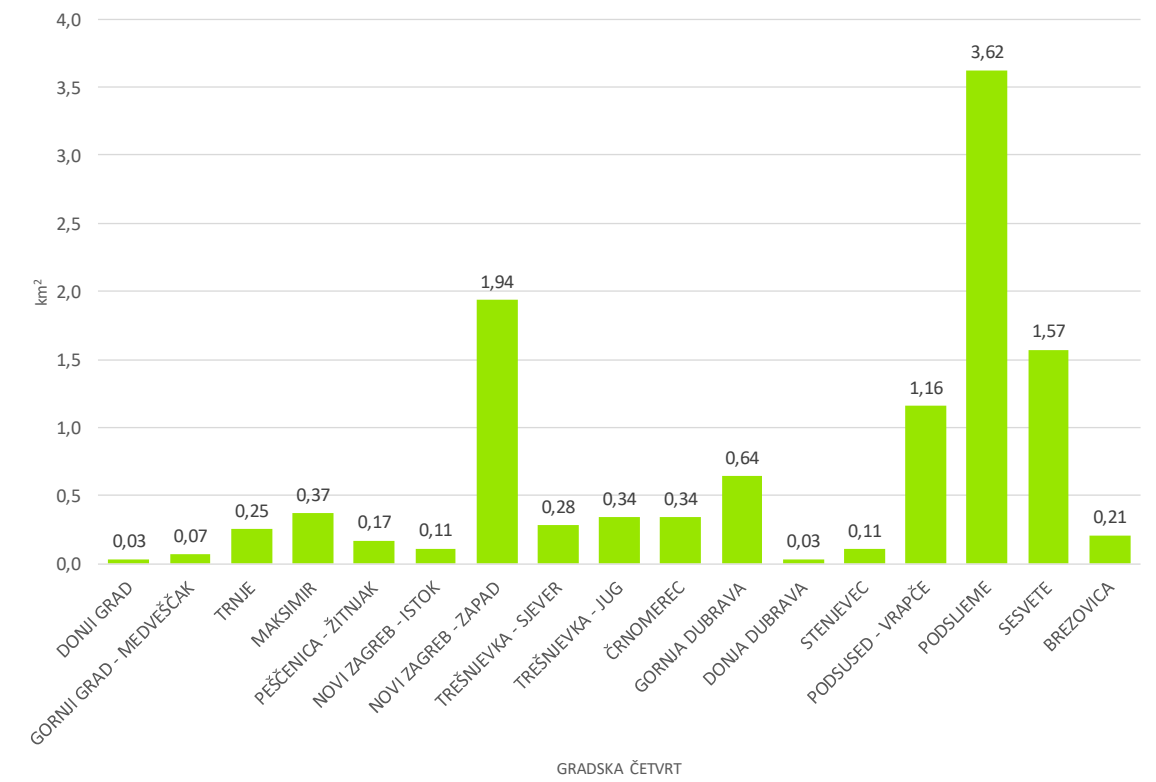
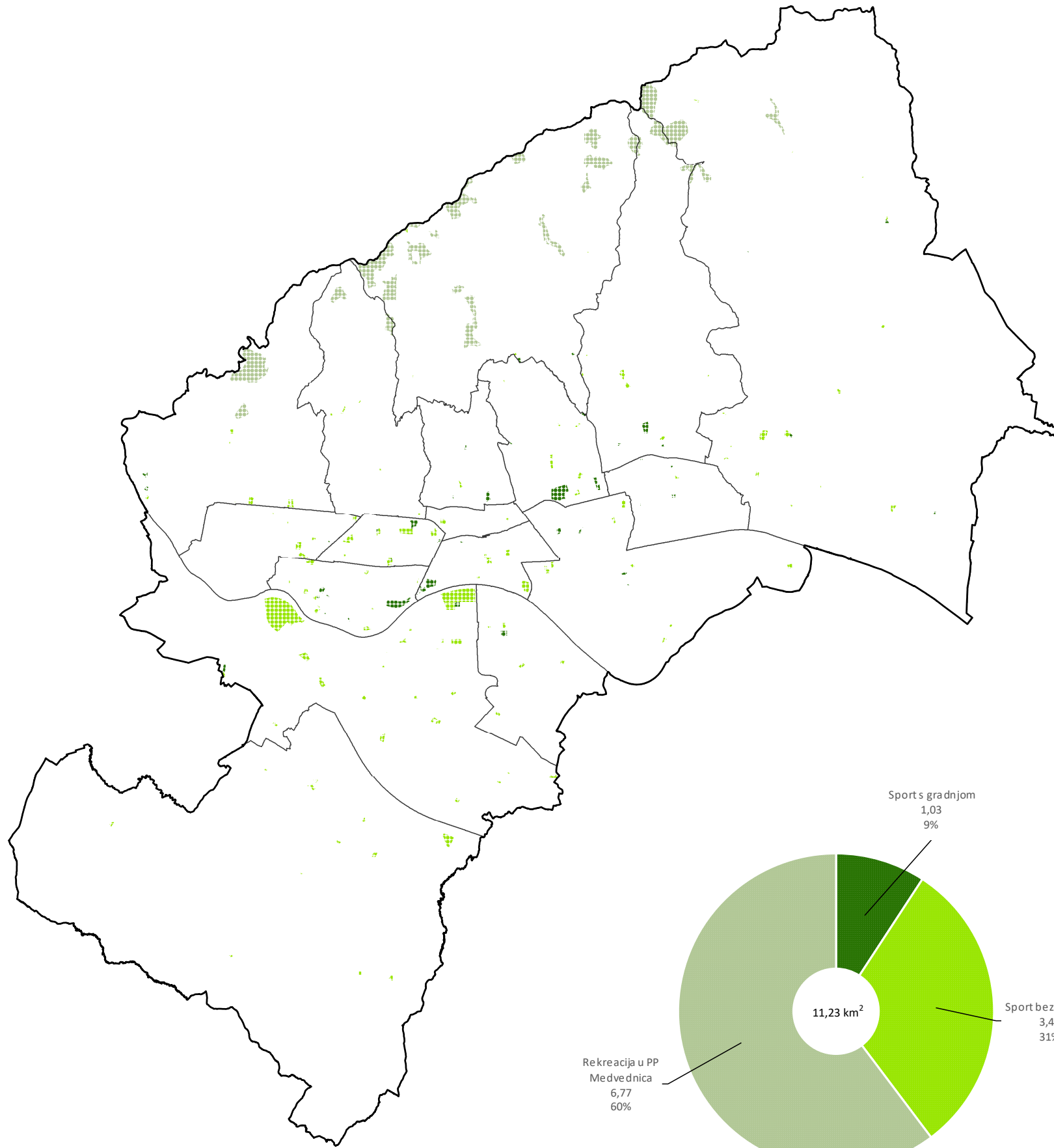
GOSPODARSTVO



STVARNO KORIŠTENJE POVRŠINA 2020

Usporedna analiza korištenja površina gradskih četvrti Grada Zagreba

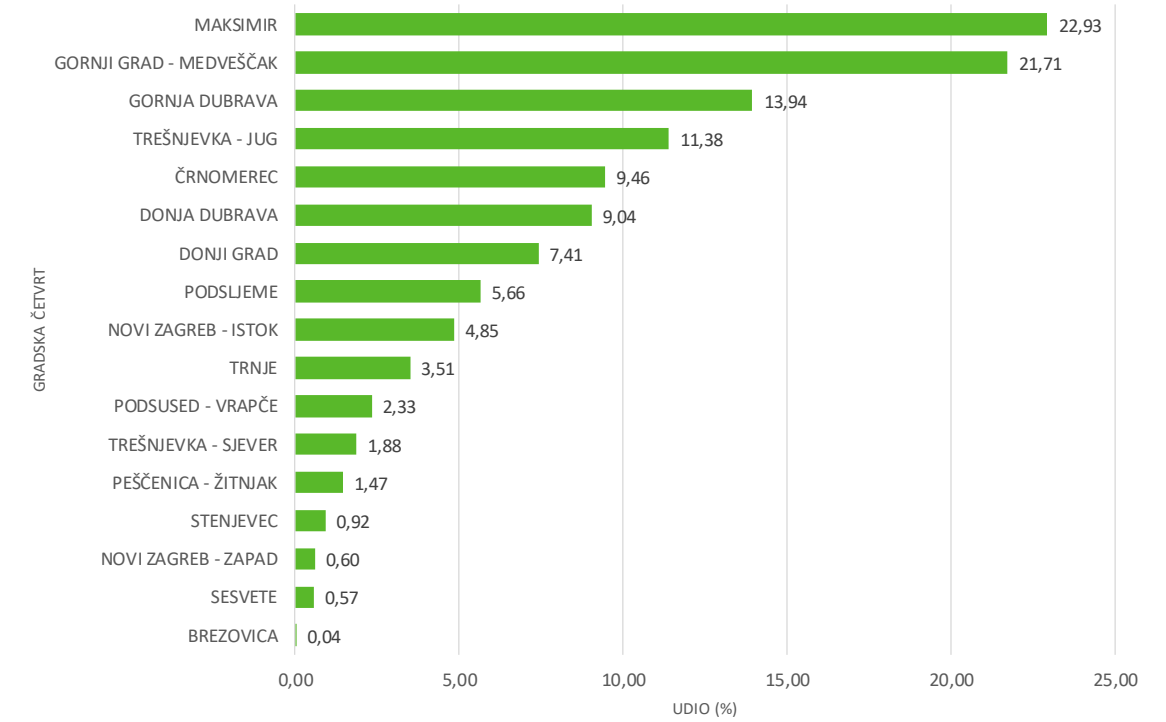
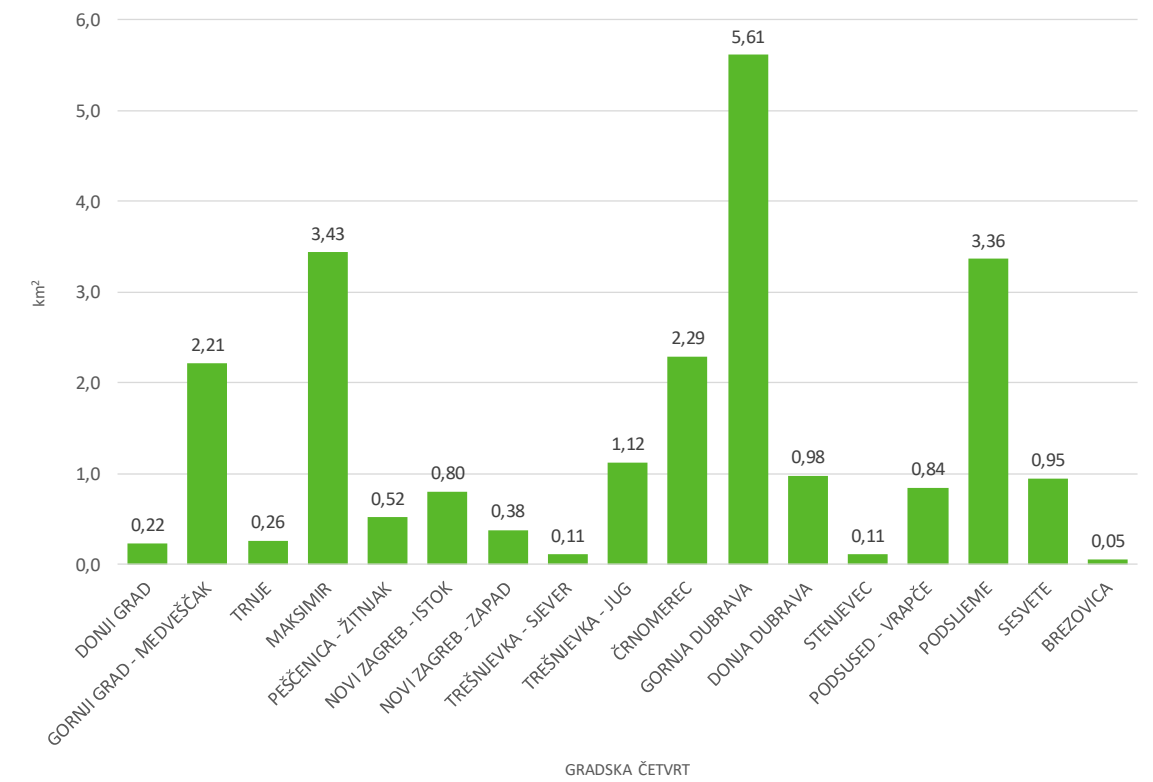
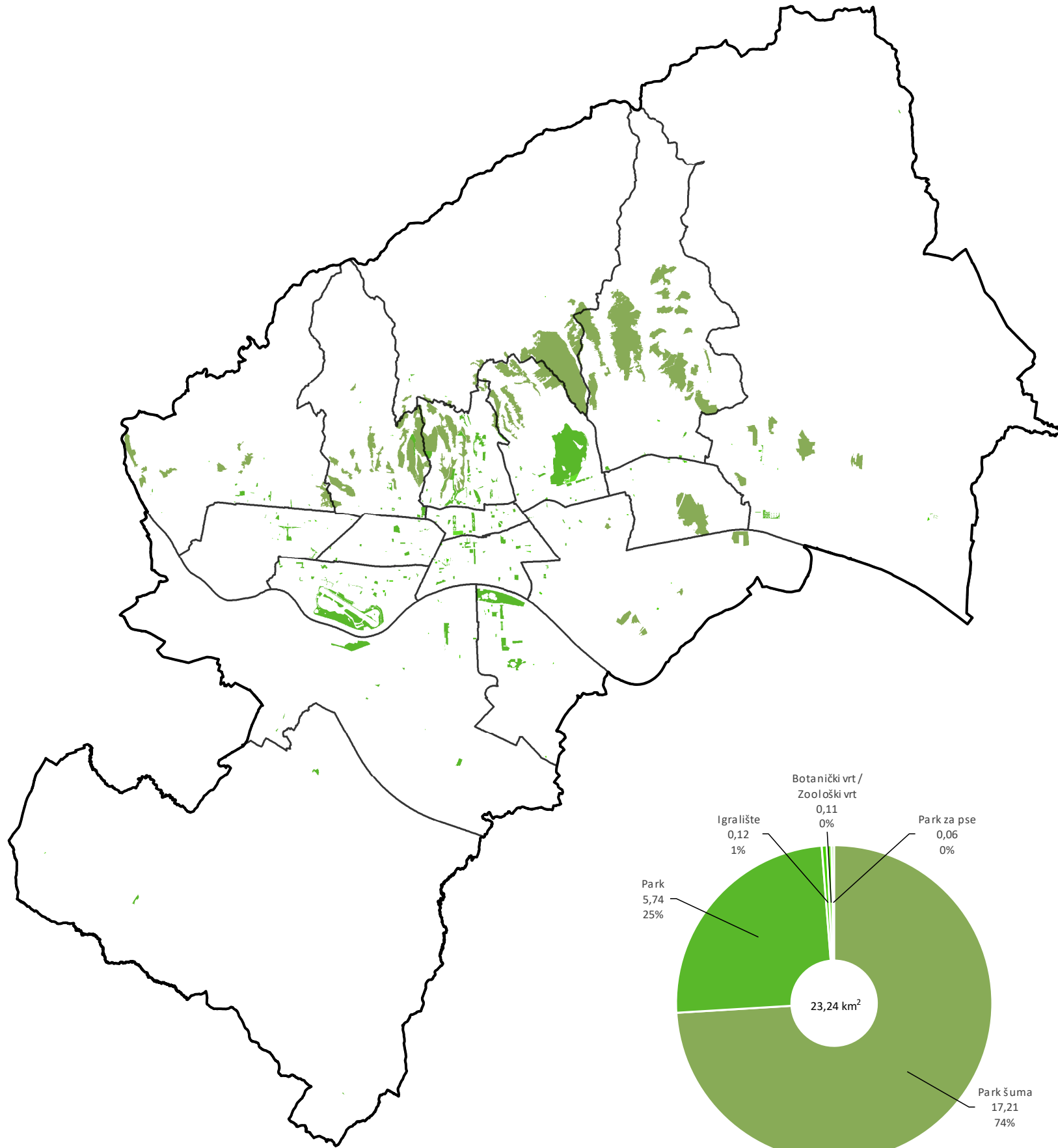
SPORT I REKREACIJA



STVARNO KORIŠTENJE POVRŠINA 2020

Usporedna analiza korištenja površina gradskih četvrti Grada Zagreba

JAVNE ZELENE POVRŠINE



STVARNO KORIŠTENJE POVRŠINA 2020

Usporedna analiza korištenja površina gradskih četvrti Grada Zagreba

NEISKORIŠTENE IZGRAĐENE POVRŠINE - BROWNFIELD

