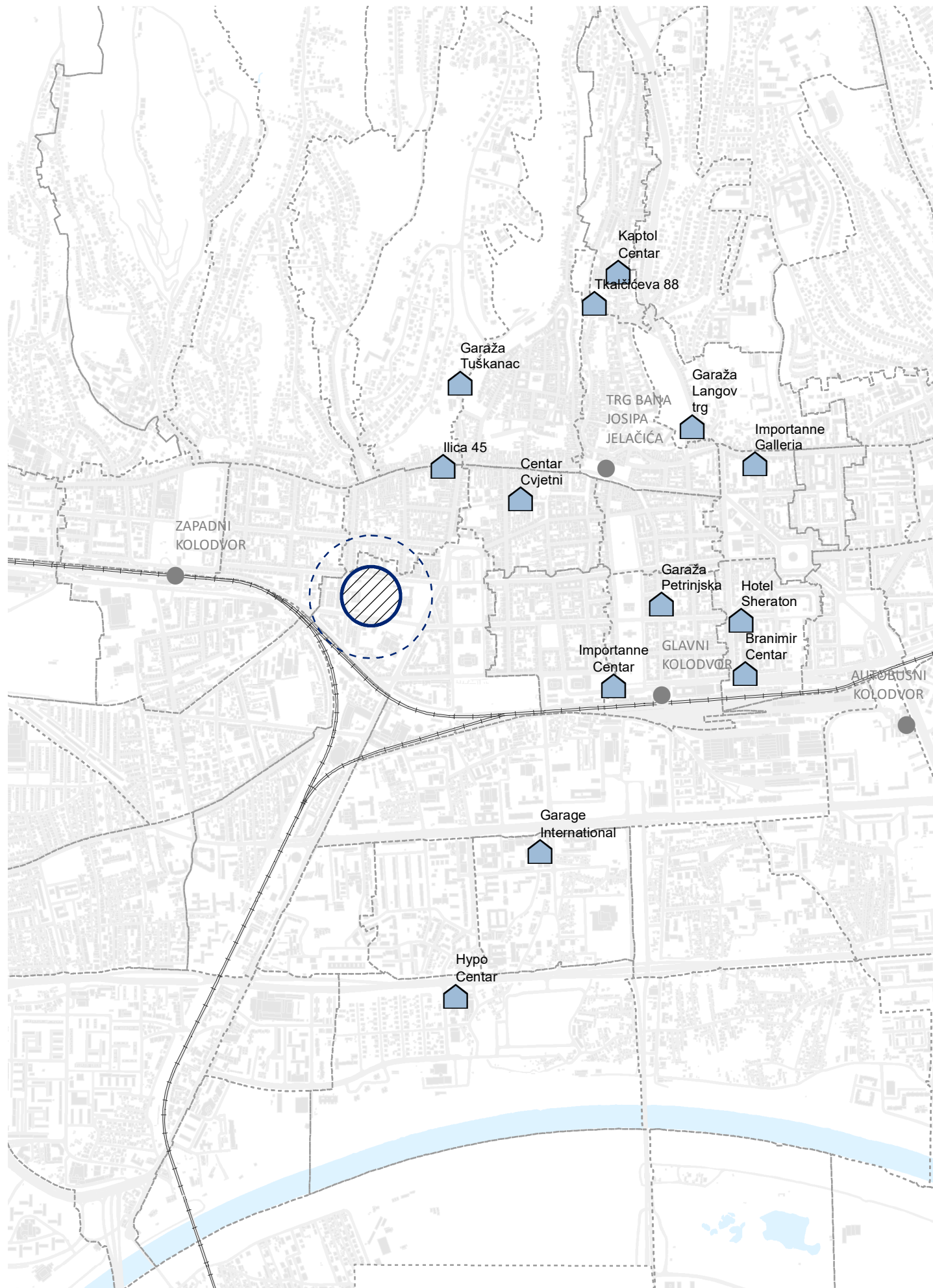




PROSTORNA ANALIZA SREDNJOŠKOLSKO IGRALIŠTE

GRAD ZAGREB
GRADSKI URED ZA STRATEGIJSKO PLANIRANJE I RAZVOJ GRADA
srpanj 2017.



- 00 SADRŽAJ
- 01 STVARNO KORIŠTENJE ZEMLJIŠTA 2011.
- 02 POPIS STANOVNIKA, KUĆANSTAVA I STANOVA 2011.
- 03 GEOREFERENCIRANI PODACI POPISA 2011. - STANOVNIŠTVO
- 04 GEOREFERENCIRANI PODACI POPISA 2011. - KUĆANSTVA I STANOVI
- 05 GUP GRADA ZAGREBA
 - 1. KORIŠTENJE I NAMJENA PROSTORA
 - 2. MREŽA GOSPODARSKIH I DRUŠTVENIH DJELATNOSTI
 - 3. PROMETNA I KOMUNALNA INFRASTRUKTURNA MREŽA - 3a) PROMET
 - 3. PROMETNA I KOMUNALNA INFRASTRUKTURNA MREŽA - 3b) ENERGETSKI SUSTAV, POŠTA I TELEKOMUNIKACIJE
 - 3. PROMETNA I KOMUNALNA INFRASTRUKTURNA MREŽA - 3c) VODNOGOSPODARSKI SUSTAV I POSTUPANJE S OTPADOM
 - 4. UVJETI ZA KORIŠTENJE, UREĐENJE I ZAŠTITU PROSTORA - 4a) URBANA PRAVILA
 - 4. UVJETI ZA KORIŠTENJE, UREĐENJE I ZAŠTITU PROSTORA - 4b) PROCEDURE URBANO PROSTORNOG UREĐENJA
 - 4. UVJETI ZA KORIŠTENJE, UREĐENJE I ZAŠTITU PROSTORA - 4c) ZAŠTIĆENI I EVIDENTIRANI DIJELOVI PRIRODE
 - 4. UVJETI ZA KORIŠTENJE, UREĐENJE I ZAŠTITU PROSTORA - 4d) NEPOKRETNNA KULTURNA DOBRA
- 06 FOTODOKUMENTACIJA
- 07 FOTODOKUMENTACIJA - PANORAME
- 08 JAVNI, DRUŠTVENI I GOSPODARSKI SADRŽAJI
- 09 PROBLEMSKA KARTA - JAVNE GARAŽE
- 10 PROBLEMSKA KARTA - PROMET U MIROVANJU - PARKIRALIŠTA

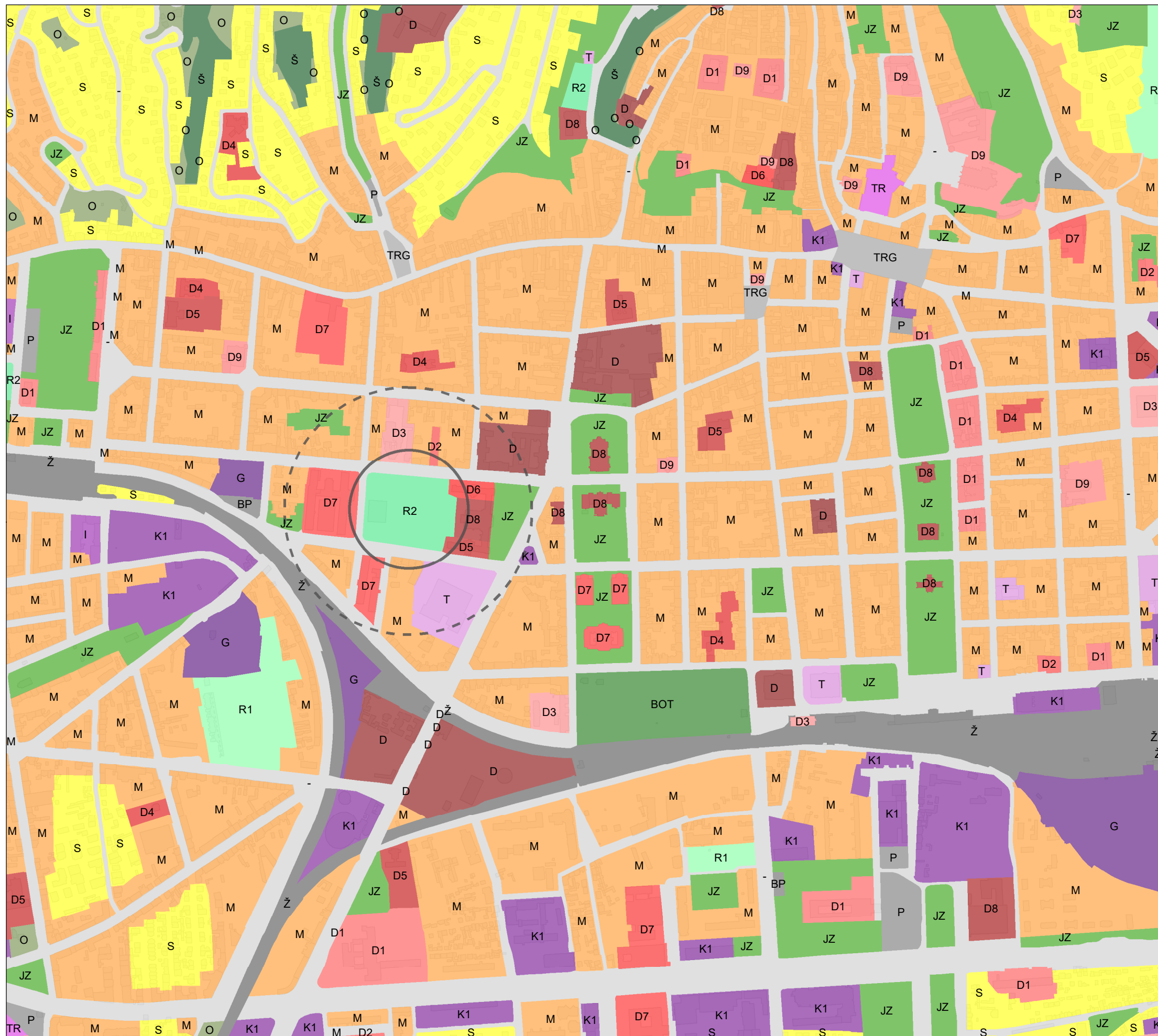
PRIPREMA MATERIJALA:

GRADSKI URED ZA STRATEGIJSKO PLANIRANJE I RAZVOJ GRADA
 Pročelnica Sanja Cvjetko Jerković, dipl.ing.arh.

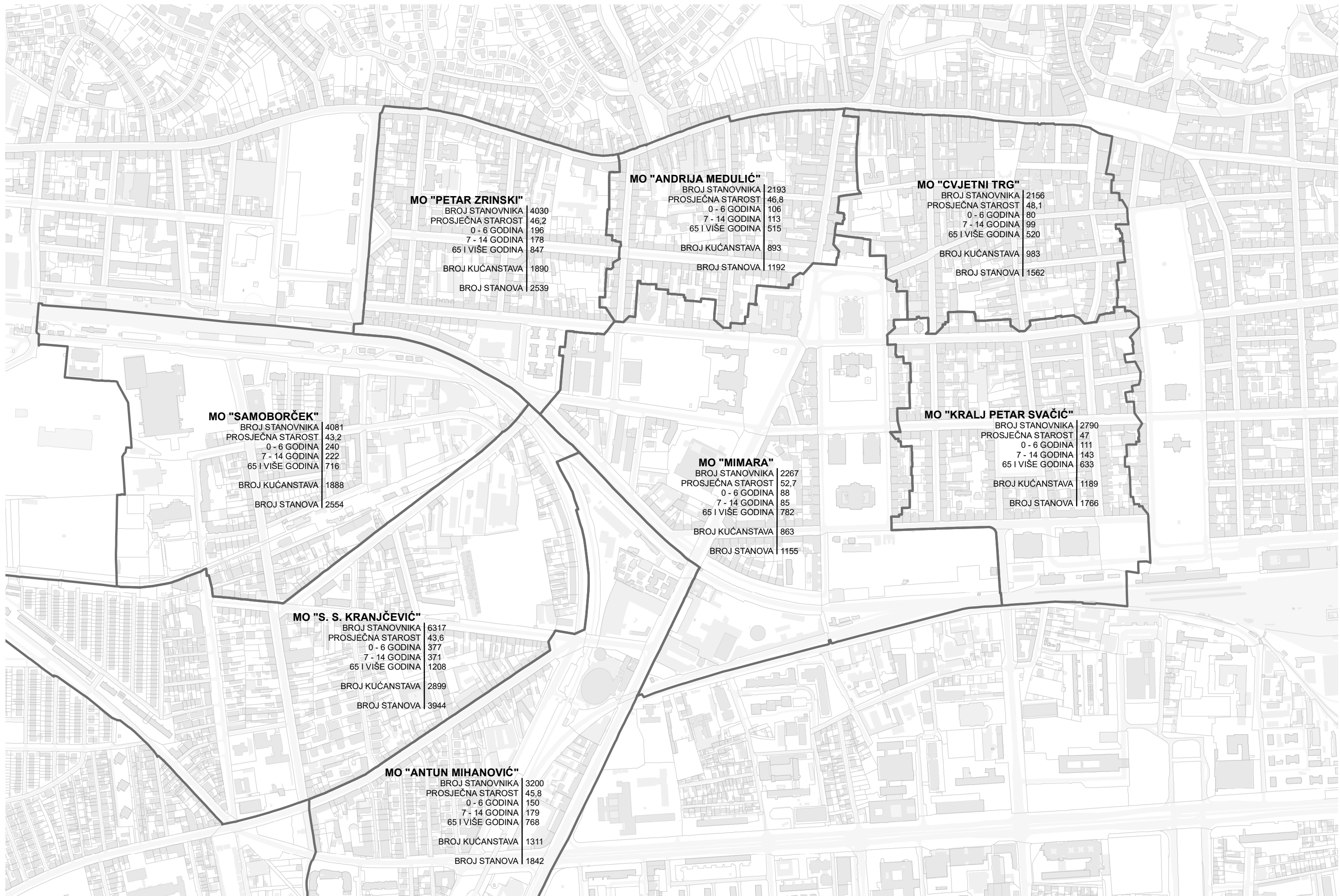
SEKTOR ZA STRATEGIJSKE INFORMACIJE I ISTRAŽIVANJA
 Pomoćnik pročelnika za strategijske informacije i istraživanja: mr.sc. Darko Šiško, dipl.ing.geod.

ODJEL ZA PROSTORNE INFORMACIJE I ISTRAŽIVANJA
 Ivana Movrić, dipl.ing.prom.
 Nives Škreblić, dipl.ing.arh.
 Kristina Mudronja, prof.geolog.-geograf.
 Mihaela Luketić, mag.ing.geod.
 Ana Franjić, mag.ing.aedif.

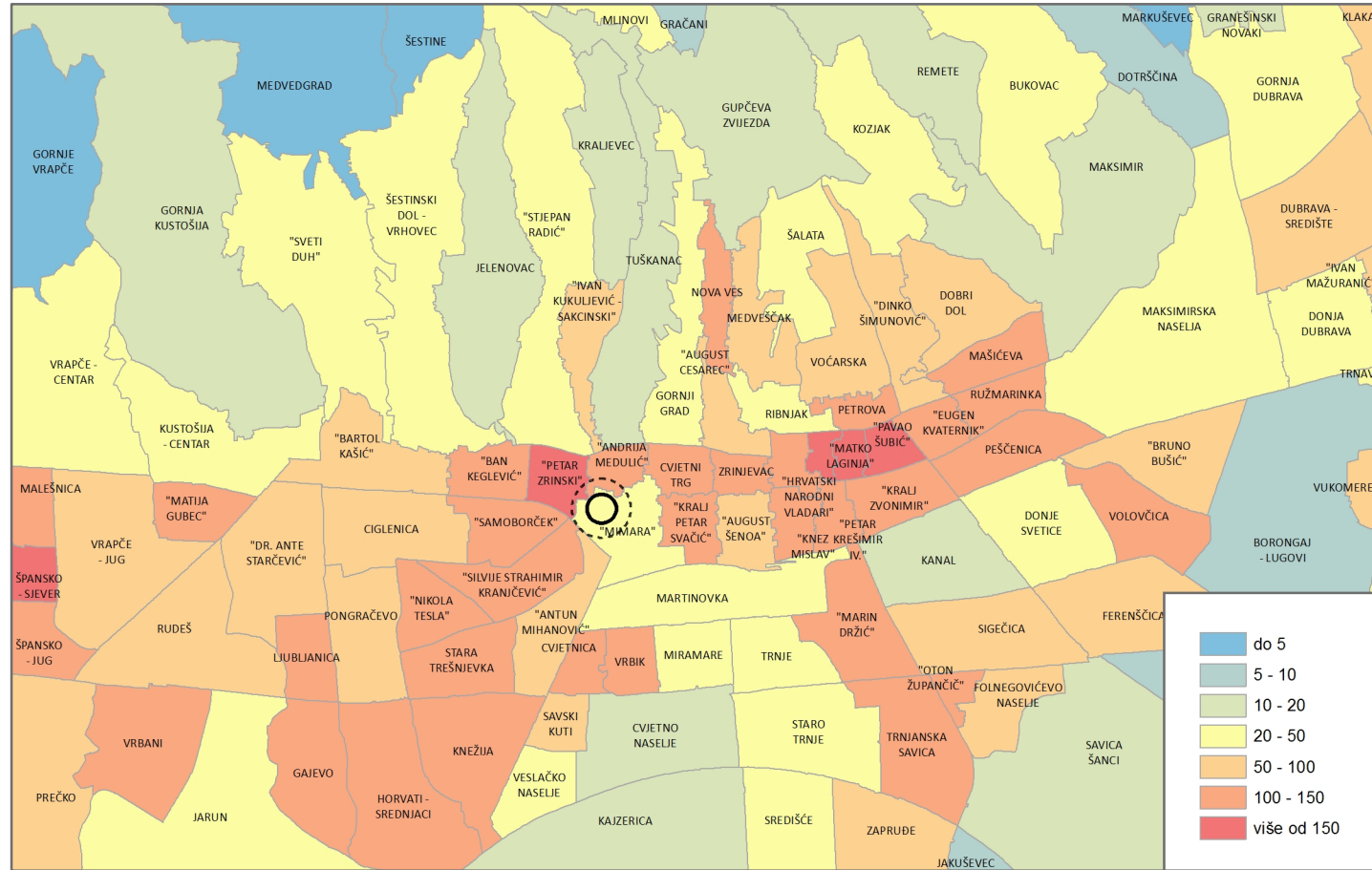
FOTODOKUMENTACIJA
 Matea Janeković, mag.oec.



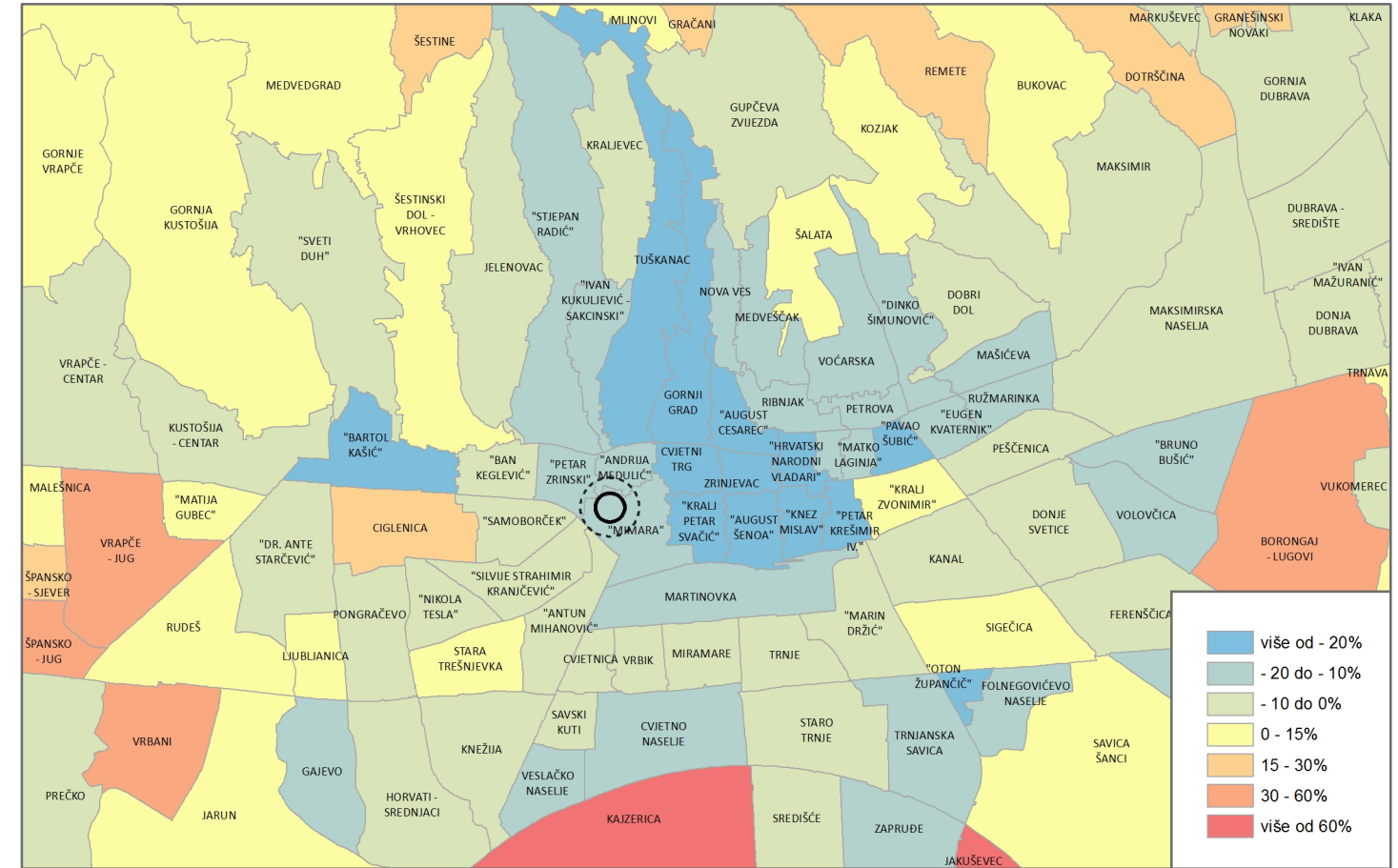
- S-Stambena namjena
- M-Mješovita namjena
- D-Javna i društvena namjena
- D8-Kulturna - javna i društvena namjena
- D5-Osnovnoškolska - javna i društvena namjena
- D4-Predškolska - javna i društvena namjena
- D6-Srednjoškolska - javna i društvena namjena
- D7-Visoko učilište i znanost - javna i društvena namjena
- D2-Socijalna - javna i društvena namjena
- D1-Upravna - javna i društvena namjena
- D9-Vjerska - javna i društvena namjena
- D3-Zdravstvena - javna i društvena namjena
- G-Gospodarska namjena
- K1-Poslovna - gospodarska namjena
- I-Proizvodna - gospodarska namjena
- TR-Tržnica
- T-Ugostiteljsko turistička - gospodarska namjena
- R2-Sportsko rekreacijska namjena - bez gradnje
- R1-Sportsko rekreacijska namjena - s gradnjom
- BOT-Botanički vrt
- JZ-Javne zelene površine
- Ž-Željeznica
- BP-Benzinska postaja
- P-Parkirališta
- TRG-Trgovi
- Prometne površine
- O-Poljoprivreda, neuređeno, ostalo
- Š-Šume



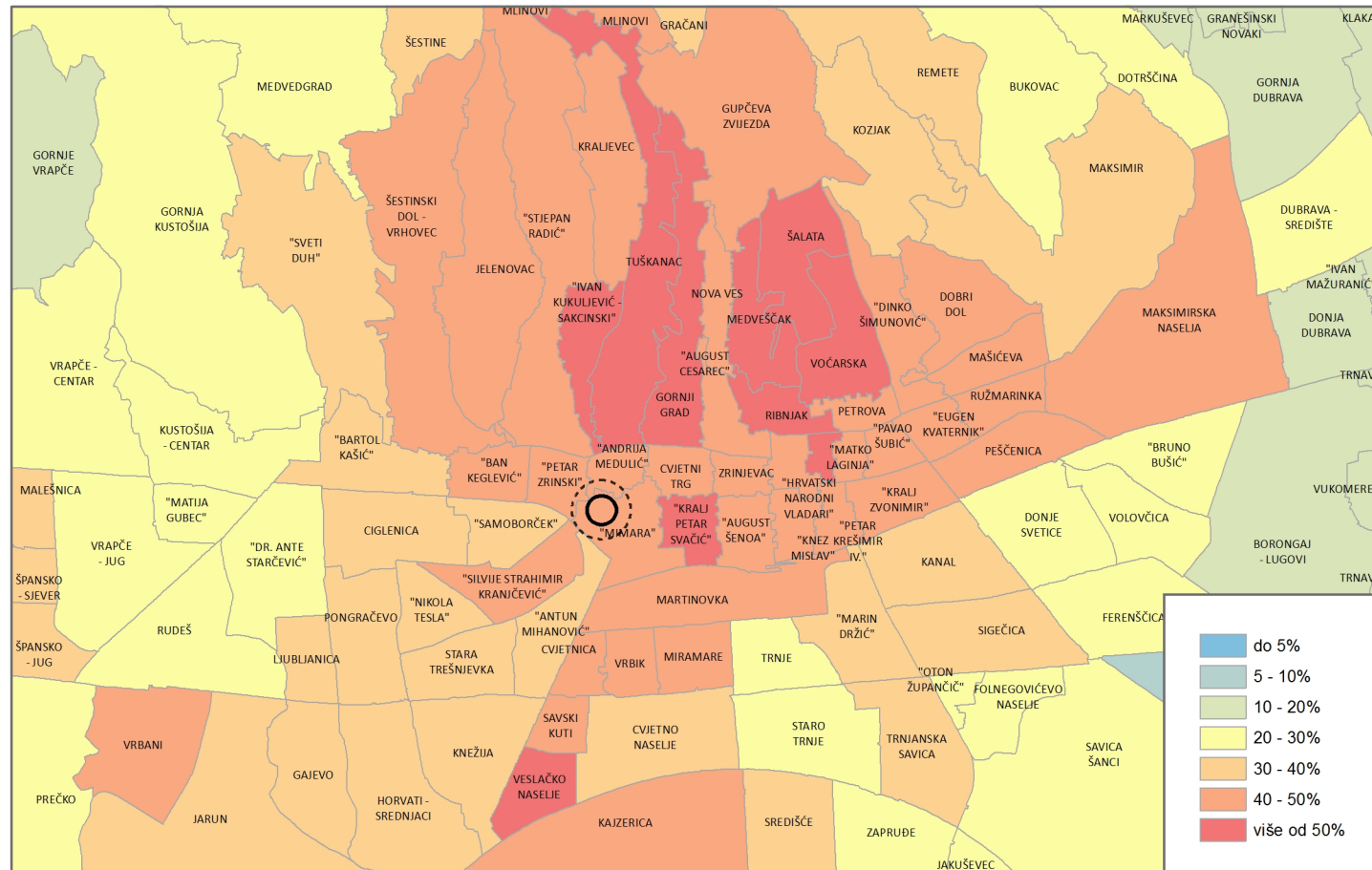
GUSTOĆA STANOVNIKA PO HEKTARU



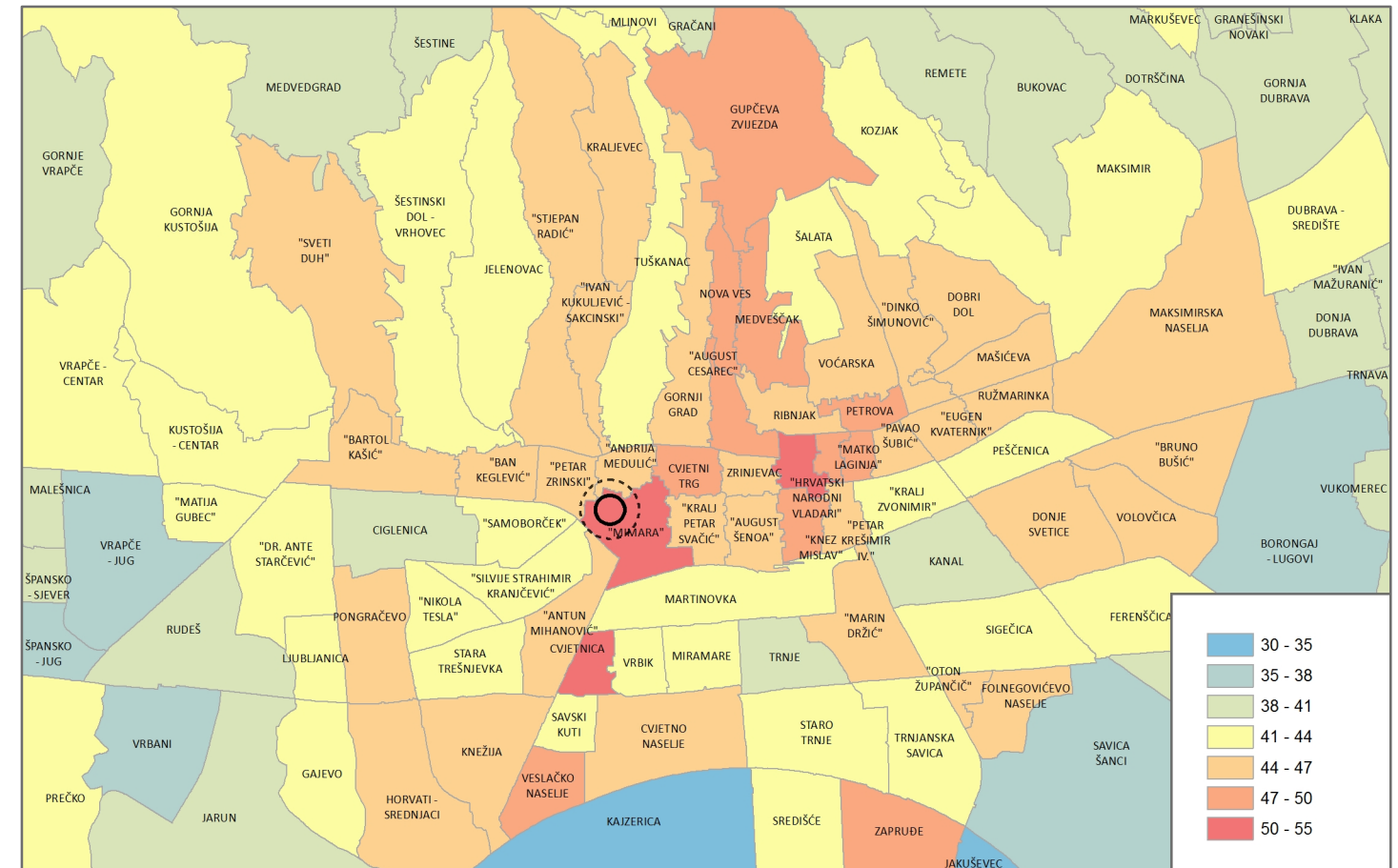
PROMJENA BROJA STANOVNIKA 2001. - 2011.



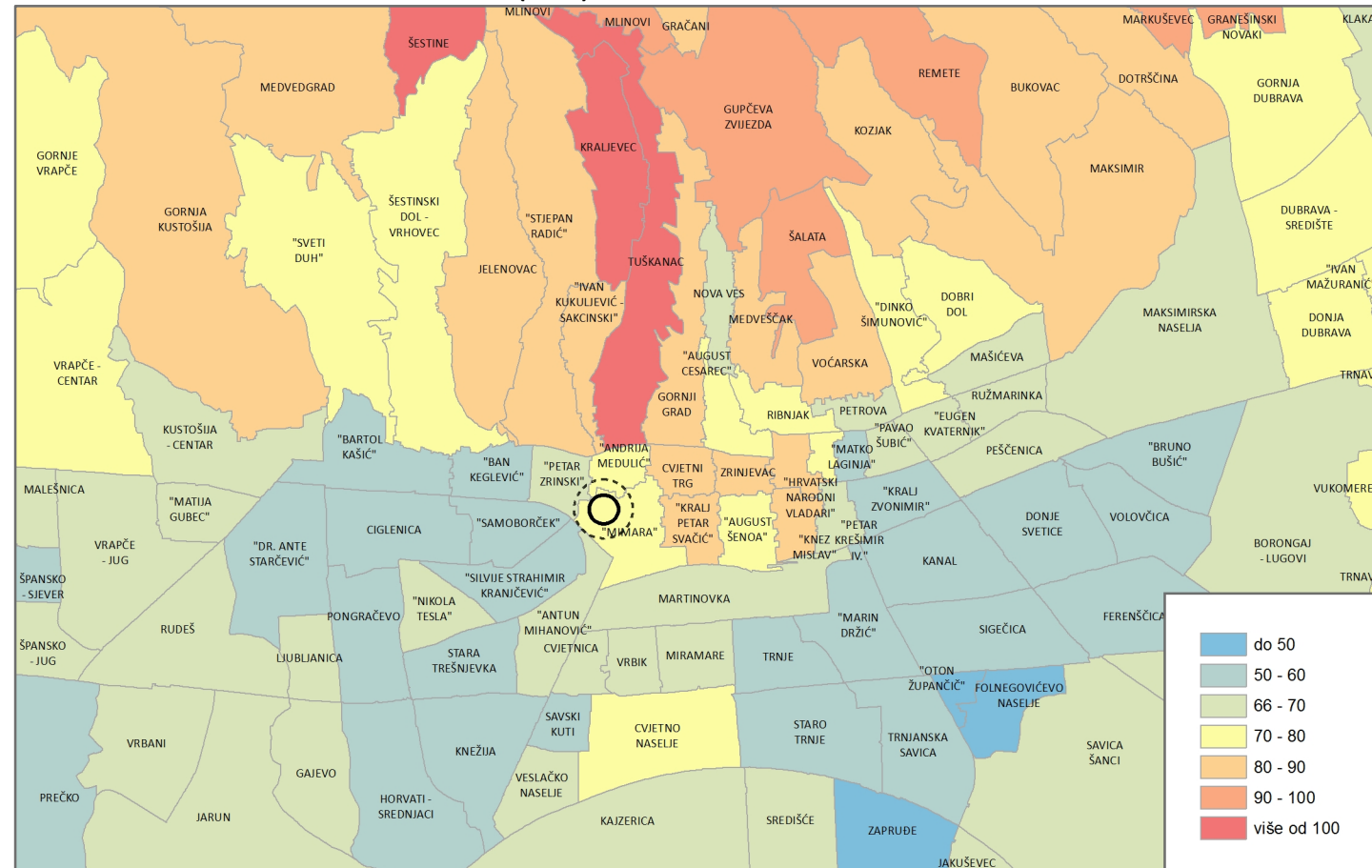
UDIO VISOKOOBRAZOVANIH U STANOVNIŠTVU STAROM 15 I VIŠE GODINA



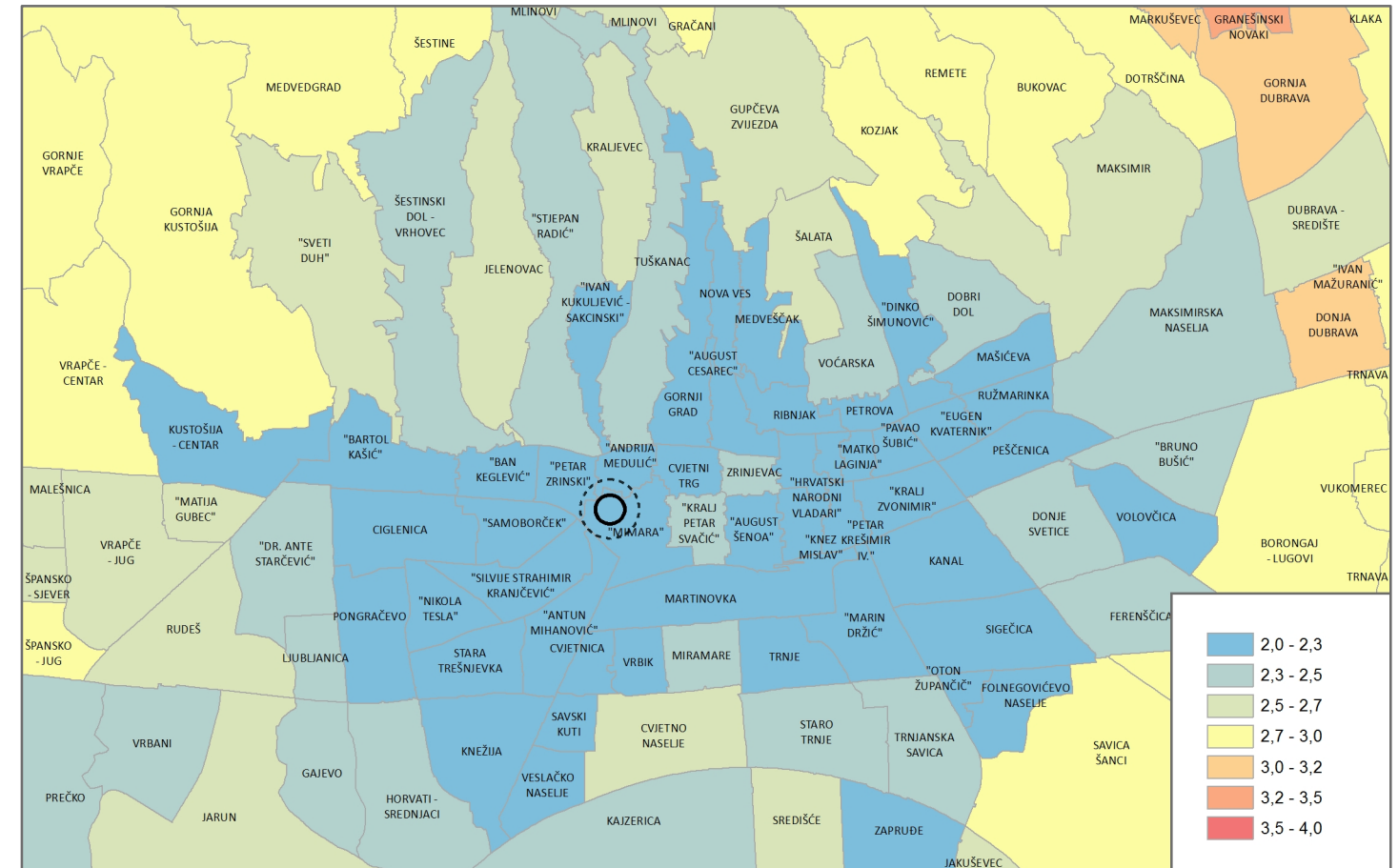
PROSJEČNA STAROST STANOVNIKA



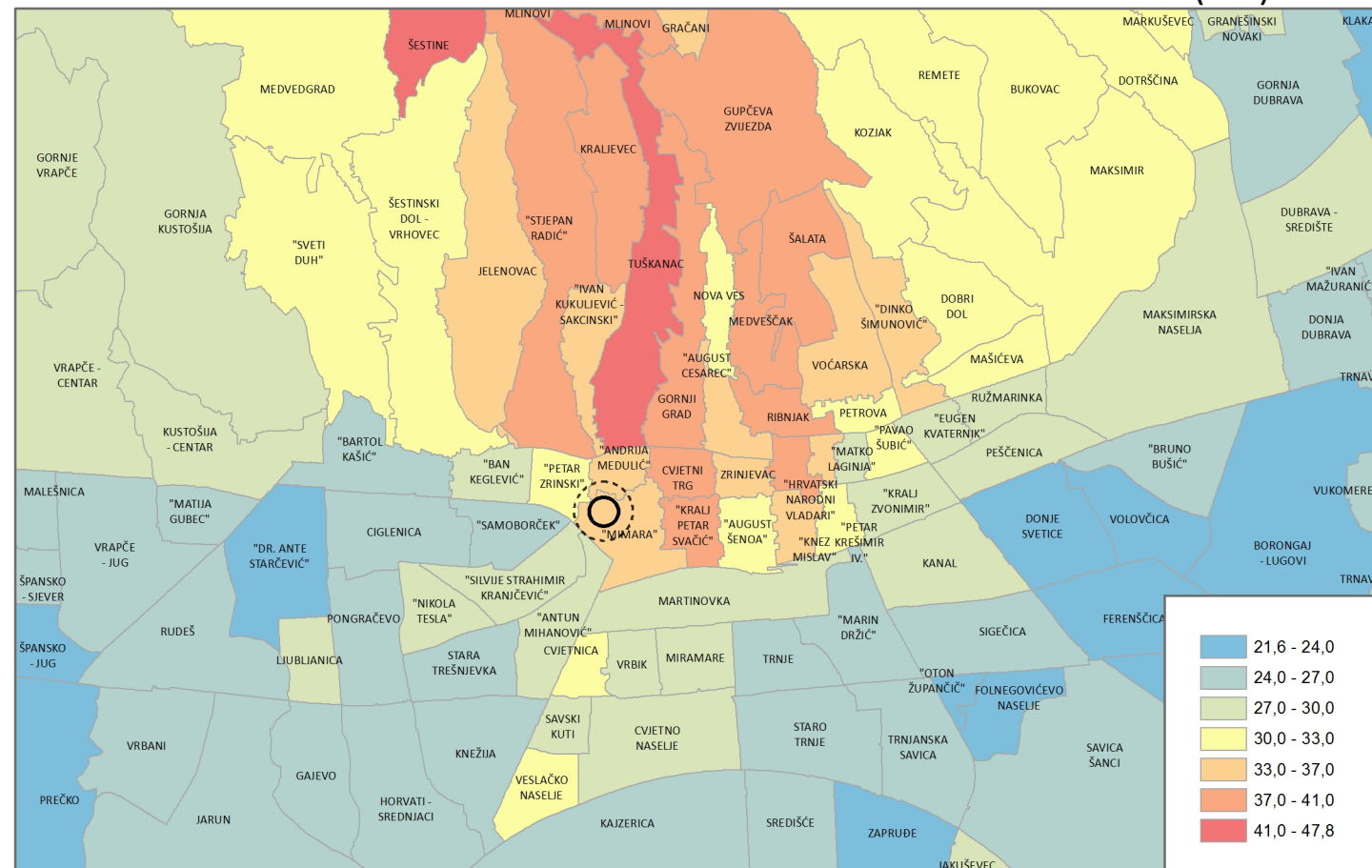
PROSJEČNA POVRŠINA STANA (m²)



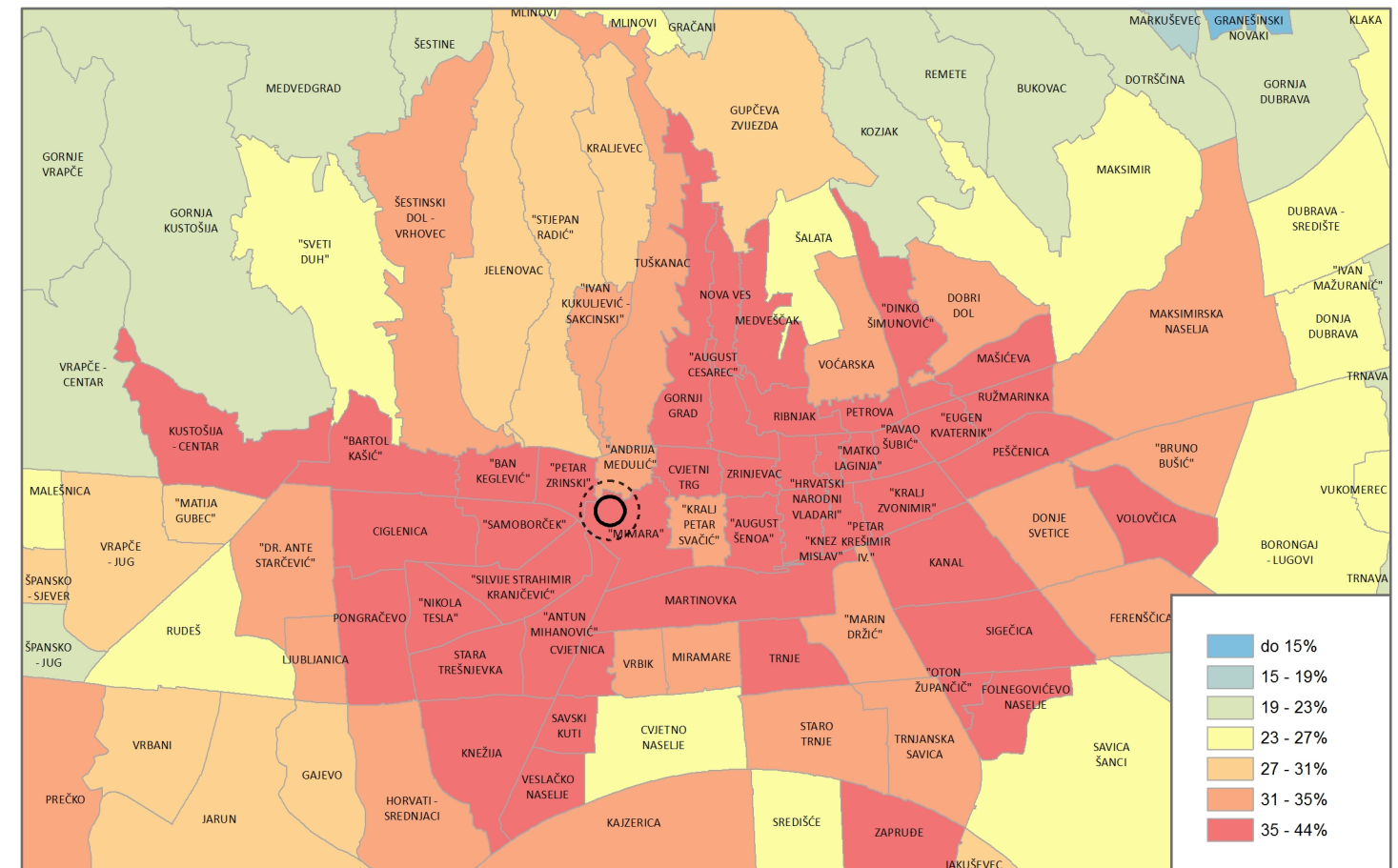
PROSJEČNI BROJ ČLANOVA KUĆANSTVA



PROSJEČNA POVRŠINA NASTANJENIH STANOVA PO ČLANU KUĆANSTVA (m²)

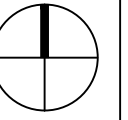


UDIO SAMAČKIH KUĆANSTAVA



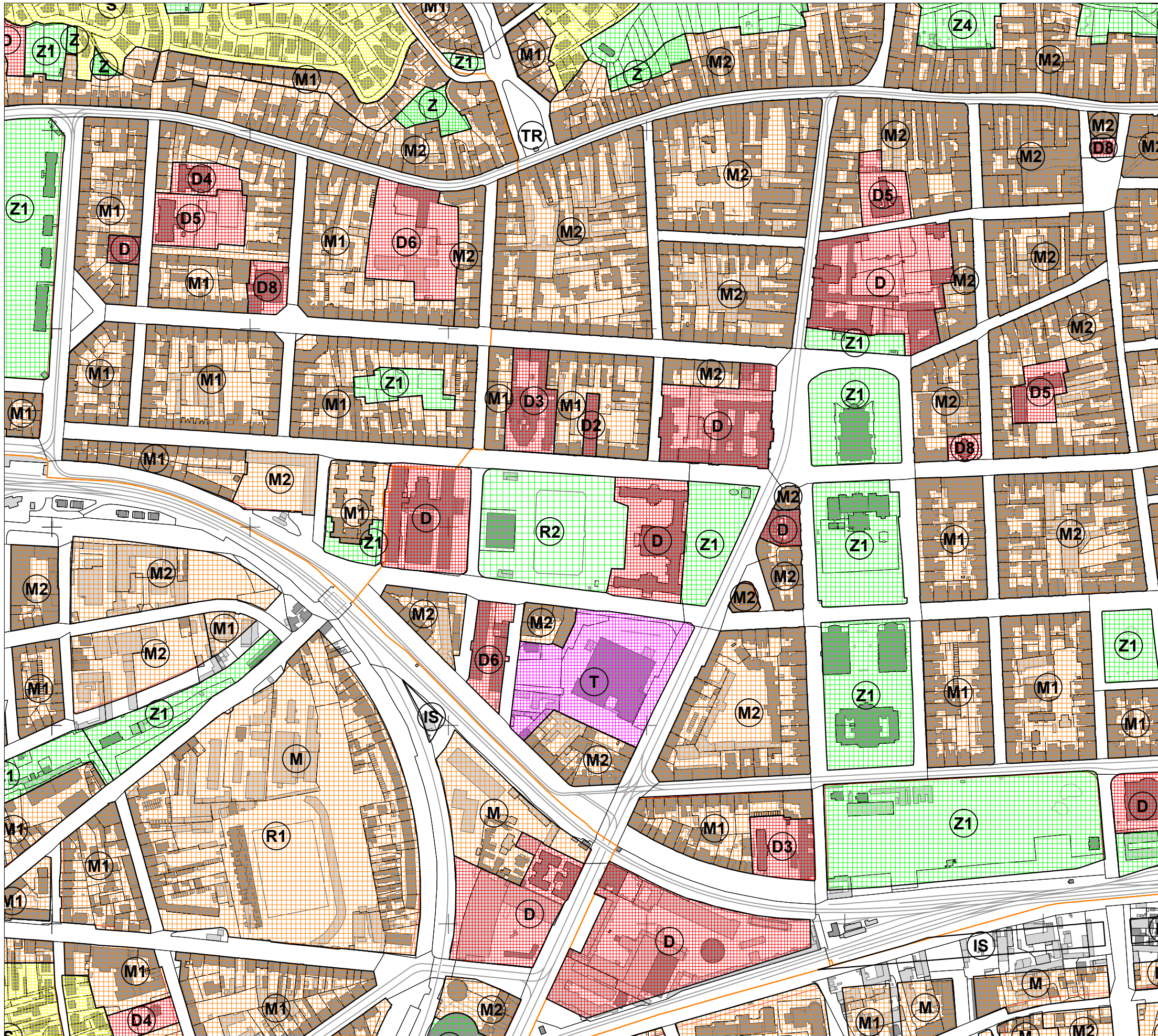
1. KORIŠTENJE I NAMJENA PROSTORA

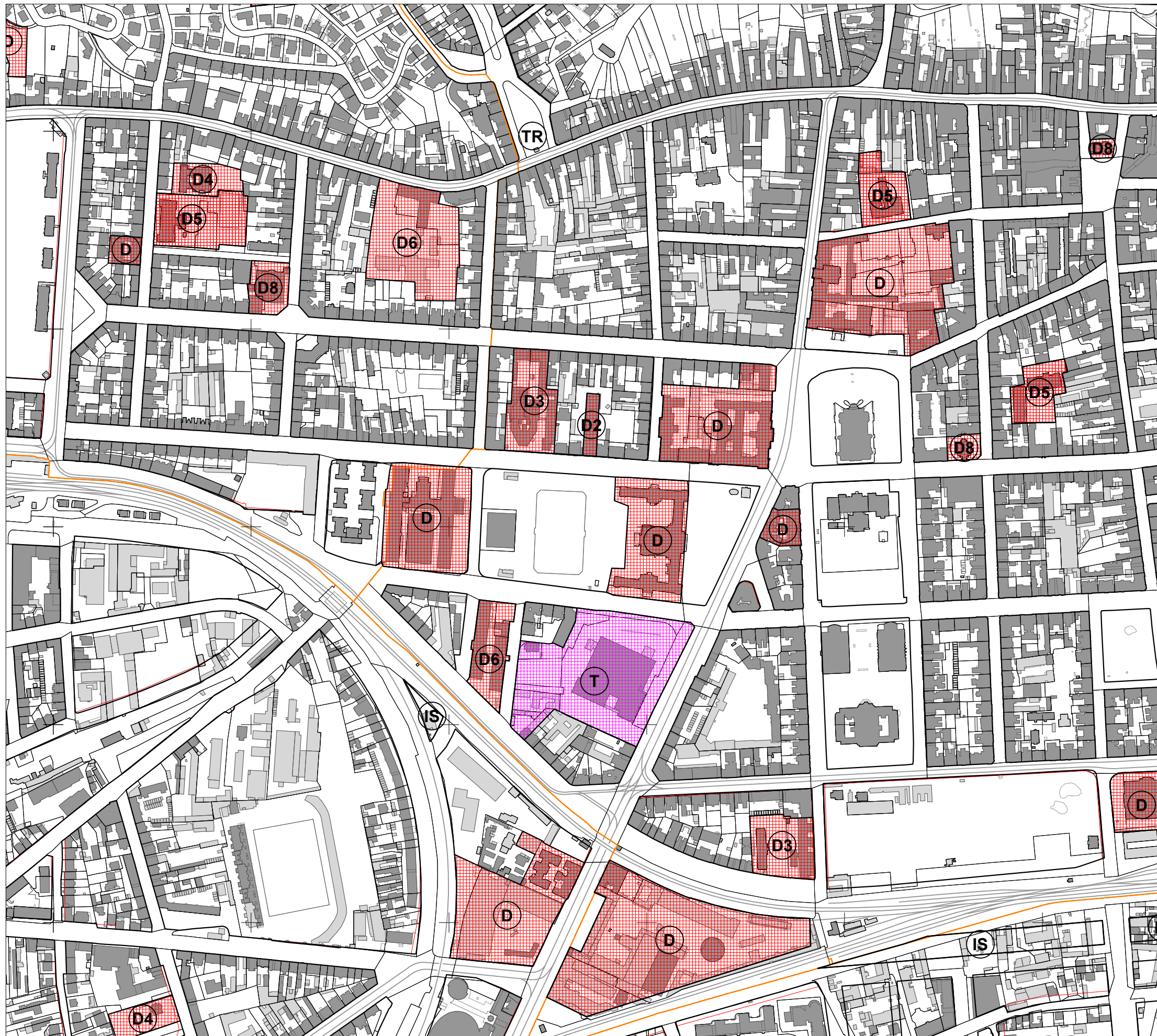
M 1:5.000



TUMAČ PLANSKOG ZNAKOVLJA

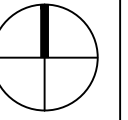
- STAMBENA NAMJENA
- MJŠOVITA NAMJENA
- MJŠOVITA NAMJENA - PRETEŽITO STAMBENA
- MJŠOVITA NAMJENA - PRETEŽITO POSLOVNA
- JAVNA I DRUŠTVENA NAMJENA
- JAVNA I DRUŠTVENA NAMJENA - UPRAVNA
- JAVNA I DRUŠTVENA NAMJENA - SOCIJALNA
- JAVNA I DRUŠTVENA NAMJENA - ZDRAVSTVENA
- JAVNA I DRUŠTVENA NAMJENA - PREDŠKOLSKA
- JAVNA I DRUŠTVENA NAMJENA - ŠKOLSKA
- JAVNA I DRUŠTVENA NAMJENA - VISOKO UČILIŠTE I ZNANOST, TEHNOLOŠKI PARKOVI
- JAVNA I DRUŠTVENA NAMJENA - KULTURNA
- JAVNA I DRUŠTVENA NAMJENA - VJERSKA
- GOSPODARSKA NAMJENA
- GOSPODARSKA NAMJENA - PROIZVODNA
- GOSPODARSKA NAMJENA - POSLOVNA
- GOSPODARSKA NAMJENA - TRGOVAČKI KOMPLEKSI
- GOSPODARSKA NAMJENA - UGOSTITELJSKO - TURISTIČKA
- ŠPORTSKO - REKREACIJSKA NAMJENA - ŠPORT S GRADNjom
- ŠPORTSKO - REKREACIJSKA NAMJENA - ŠPORT BEZ GRADNJE
- JAVNE ZELENE POVRŠINE - JAVNI PARK
- JAVNE ZELENE POVRŠINE - GRADSKE PARK ŠUME
- JAVNE ZELENE POVRŠINE - TEMATSKI PARK
- JAVNE ZELENE POVRŠINE - TEMATSKÉ ZONE
- ZAŠTITNE ZELENE POVRŠINE
- POSEBNA NAMJENA
- POVRŠINE INFRASTRUKTURNIH SUSTAVA
- GROBLJE
- VODE I VODNA DOBRA - POVRŠINE POD VODOM
- VODE I VODNA DOBRA - POVRŠINE POVREMENO POD VODOM
- KORIDOR POSEBNOG REŽIMA DALEKOVODA
- KORIDOR POSEBNOG REŽIMA POTOKA
- TRŽNICA
- SPREMIŠTA TRAMVAJA I AUTOBUSA
- REZERVACIJA PROŠIRENJA POSTOJEĆE ULICE
- GRANICA GENERALNOG URBANISTIČKOG PLANA GRADA ZAGREBA





















IZVOD IZ
GENERALNOGA URBANISTIČKOG PLANA GRADA ZAGREBA
IZMJENE I DOPUNE 2016.

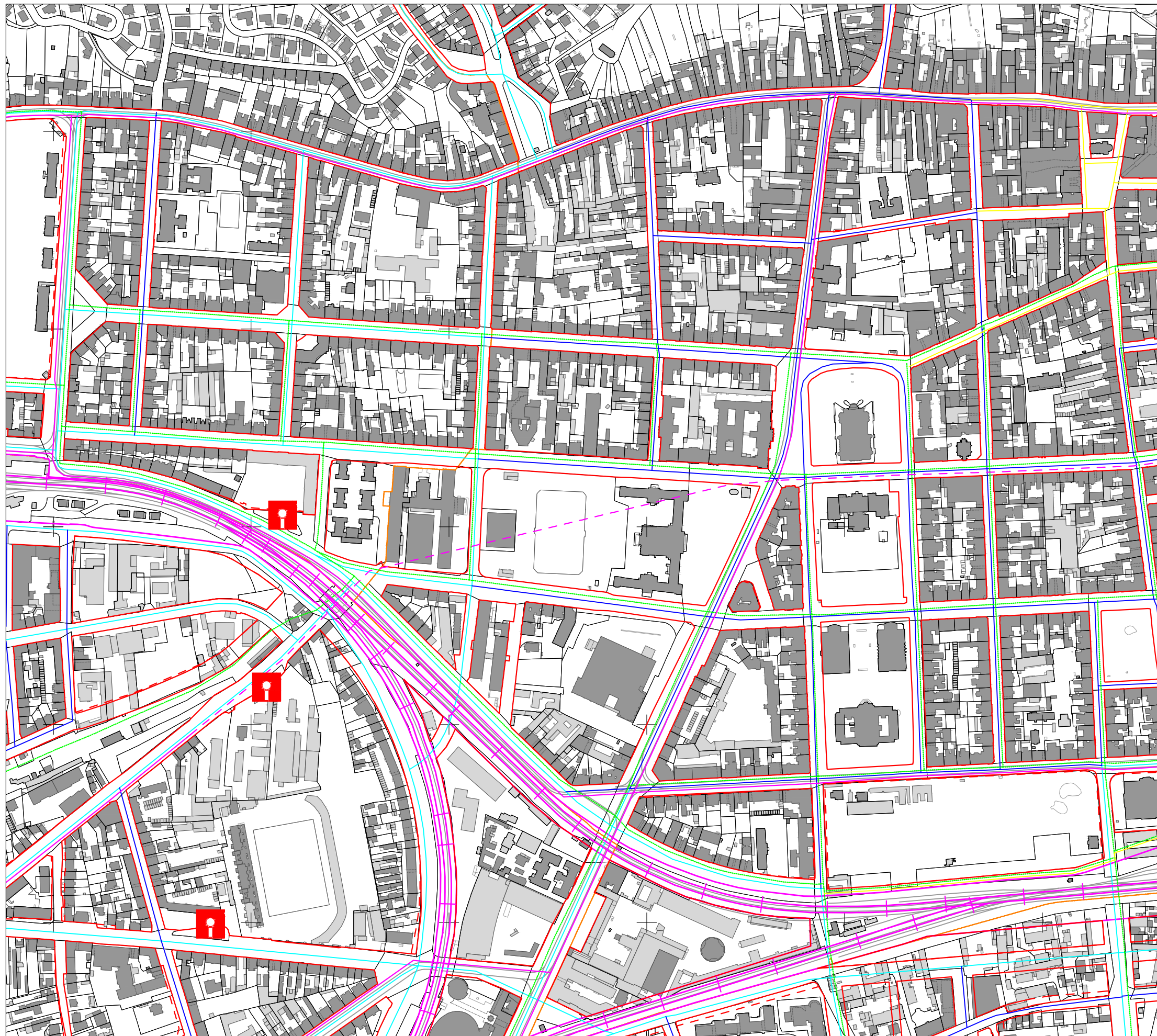
**2. MREŽA GOSPODARSKIH I DRUŠTVENIH
DJELATNOSTI**



M 1:5.000

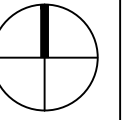
TUMAČ PLANSKOG ZNAKOVLJA

-  JAVNA I DRUŠTVENA NAMJENA
-  JAVNA I DRUŠTVENA NAMJENA - UPRAVNA
-  JAVNA I DRUŠTVENA NAMJENA - SOCIJALNA
-  JAVNA I DRUŠTVENA NAMJENA - ZDRAVSTVENA
-  JAVNA I DRUŠTVENA NAMJENA - PREDŠKOLSKA
-  JAVNA I DRUŠTVENA NAMJENA - ŠKOLSKA
-  JAVNA I DRUŠTVENA NAMJENA - VISOKO UČILIŠTE I ZNANOST, TEHNOLOŠKI PARKOVI
-  JAVNA I DRUŠTVENA NAMJENA - KULTURNA
-  JAVNA I DRUŠTVENA NAMJENA - VJERSKA
-  GOSPODARSKA NAMJENA
-  GOSPODARSKA NAMJENA - PROIZVODNA
-  GOSPODARSKA NAMJENA - POSLOVNA
-  GOSPODARSKA NAMJENA - TRGOVAČKI KOMPLEKSI
-  GOSPODARSKA NAMJENA - UGOSTITELJSKO - TURISTIČKA
-  TRŽNICA
-  GRANICA GENERALNOG URBANISTIČKOG PLANA GRADA ZAGREBA


























IZVOD IZ
GENERALNOGA URBANISTIČKOG PLANA GRADA ZAGREBA
IZMJENE I DOPUNE 2016.

**3. PROMETNA I KOMUNALNA
INFRASTRUKTURNA MREŽA**
3.a Promet
M 1:5.000



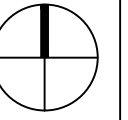
TUMAČ PLANSKOG ZNAKOVLJA

-  GRADSKA AUTOCESTA
-  GRADSKA AVENIJA
-  GLAVNA GRADSKA ULICA
-  GRADSKA ULICA
-  KORIDORI JAVNO PROMETNIH POVRŠINA
-  BIKLISTIČKA STAZA
-  PRUGA TRAMVAJA I LAKOŠINSKE ŽELJEZNICE
PODZEMNA DIONICA (CRTKANA LINIJA)
-  ŽIČARA - PLANIRANA /ALTERNATIVNA TRASA
-  PJEŠAČKE POVRŠINE
-  ŽELJEZNIČKA PRUGA - MAGISTRALNA GLAVNA
-  ŽELJEZNIČKA PRUGA - I. REDA
-  ŽELJEZNIČKA POSTAJA
-  KOLODVOR - PUTNIČKI (MEĐUNARODNI I MEĐUMJESNI)
-  KOLODVOR - PUTNIČKI (MEĐUMJESNI)
-  OSTALI KOLODVORI (1-RASPOREDNI, 2-RANŽIRNI, 3-TERETNI,
4-KONTEJNERSKI, 5-POSLOVNI, 6-LAKOTERETNI)
-  AUTOBUSNI KOLODVOR
-  BENZINSKA POSTAJA - POSTOJEĆA
-  BENZINSKA POSTAJA - PLANIRANA
-  POVRŠINE INFRASTRUKTURNIH SUSTAVA
-  HELIDROM
-  ROBNO TRANSPORTNO SREDIŠTE
-  REZERVACIJA PROŠIRENJA POSTOJEĆE ULICE
-  GRANICA GENERALNOG URBANISTIČKOG PLANA
GRADA ZAGREBA



IZVOD IZ
GENERALNOGA URBANISTIČKOG PLANA GRADA ZAGREBA
IZMJENE I DOPUNE 2016.

3. PROMETNA I KOMUNALNA
INFRASTRUKTURNA MREŽA
3.b Energetski sustav, pošta i telekomunikacije
M 1:5.000



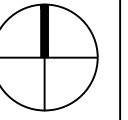
TUMAČ PLANSKOG ZNAKOVLJA
ENERGETSKI SUSTAV

- Cijevni transport nafte i plina**
- MAGISTRALNI PLINOVOD - POSTOJEĆI I PLANIRANI
 - PLINOVOD VT - POSTOJEĆI I PLANIRANI
 - PRIMOPREDAJNA MJERNO REDUKCIJSKA STANICA - POSTOJEĆA
 - PLINSKA REGULACIJSKA STANICA (PRS), RAZDJELNA STANICA (RS), BLOKADNA STANICA (BS) - POSTOJEĆA I PLANIRANA
 - PRODUKTOVOD - POSTOJEĆI
- ELEKTROENERGETIKA**
- HIDROELEKTRANA - PLANIRANA
 - TERMoeLEKTRANA TOPLANA - POSTOJEĆA
 - RASKLOPNO POSTROJENJE - POSTOJEĆE I PLANIRANO
 - TRAFOSTANICA 110kV - POSTOJEĆA I PLANIRANA
 - DALEKOVOD 400 kV - PLANIRANI
 - DALEKOVOD 100 kV - POSTOJEĆI I PLANIRANI
 - KABEL 110 kV - POSTOJEĆI I PLANIRANI
 - TOPLANA - POSTOJEĆA
 - KOTLOVNICA - POSTOJEĆA I PLANIRANA
 - IZMJENJIVAČKA STANICA TOPLINE - PLANIRANA
 - CRPNA STANICA - PLANIRANA
 - TOPLOVOD I PAROVOD - POSTOJEĆI I PLANIRANI
- POŠTA I TELEKOMUNIKACIJE**
- Pošta**
- DIREKCIJA POŠTA
 - SREDIŠTE POŠTA
 - POŠTANSKI URED - POSTOJEĆI
- Telekomunikacije**
- MEĐUNARODNA CENTRALA - POSTOJEĆA
 - TRANZITNA CENTRALA - POSTOJEĆA
 - PODRUČNA CENTRALA - POSTOJEĆA
 - UDALJENI PRETPLATNIČKI STUPANJ - POSTOJEĆI I PLANIRANI
 - MAGISTRALNI VODOVI - POSTOJEĆI
 - RADIO RELEJNA POSTAJA - POSTOJEĆA
- Radio i TV sustav veza**
- VEĆA POSTAJA RADIO I TV - POSTOJEĆA
 - RADIO ODAŠILJAČKO SREDIŠTE - POSTOJEĆE I PLANIRANO
 - RADIO PRIJEMNO SREDIŠTE - POSTOJEĆE I PLANIRANO
 - RADIJSKI KORIDOR - POSTOJEĆI I PLANIRANI
 - TV ODAŠILJAČ - POSTOJEĆI
 - TV PRETVARAČ - POSTOJEĆI
 - REZERVACIJA PROŠIRENJA POSTOJEĆE ULICE
 - GRANICA GENERALNOG URBANISTIČKOG PLANA GRADA ZAGREBA



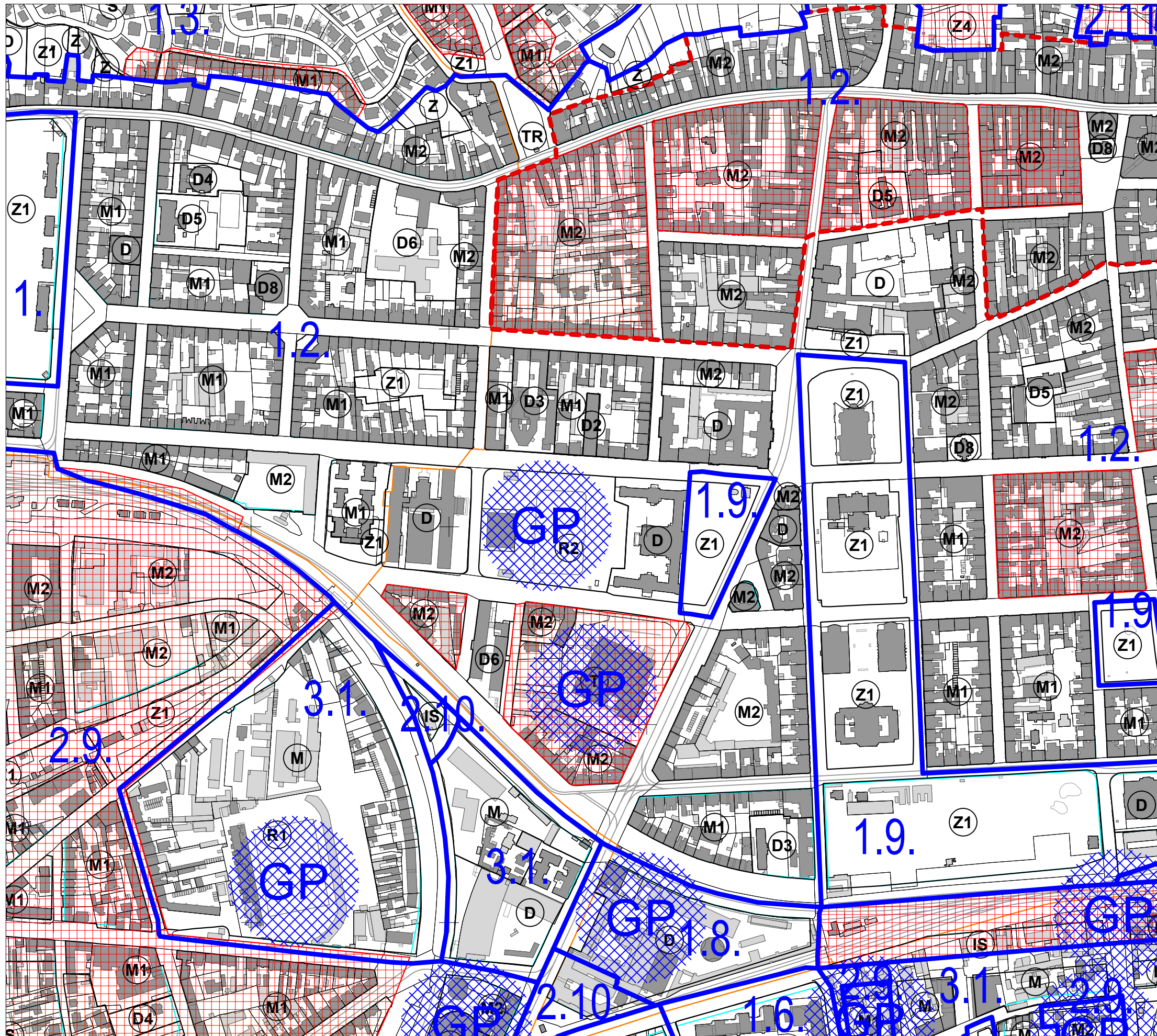
IZVOD IZ
GENERALNOGA URBANISTIČKOG PLANA GRADA ZAGREBA
IZMJENE I DOPUNE 2016.

**3. PROMETNA I KOMUNALNA
INFRASTRUKTURNA MREŽA**
3.C. Vodnogospodarski sustav i postupanje s otpadom
M 1:5.000



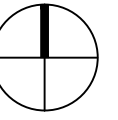
TUMAČ PLANSKOG ZNAKOVLJA

- VODNOSPOSODARSKI SUSTAV
Vodoopskrba i korištenje voda**
- POVRŠINSKI VODOZAHVAT - POSTOJEĆI
 - VODOCRPILIŠTE - POSTOJEĆE
 - VODOSPREMA - POSTOJEĆA I PLANIRANA
 - UREĐAJ ZA PROČIŠĆAVANJE PITKE VODE - POSTOJEĆI
 - CRPNA STANICA - POSTOJEĆA I PLANIRANA
 - VODOOPSKRBNI CJEVOVOD - POSTOJEĆI I PLANIRANI
 - AKUMULACIJA ZA HIDROELEKTRANU
 - GEOMETRALNE VODE
- Odvodnja otpadnih voda**
- ISPUST - POSTOJEĆI
 - PRELJEVNI ISPUST - POSTOJEĆI I PLANIRANI
 - CRPNA STANICA - POSTOJEĆA I PLANIRANA
 - UREĐAJ ZA PROČIŠĆAVANJE - PLANIRANI
 - DOVODNI KANAL - POSTOJEĆI I PLANIRANI
- Uređenje vodotoka i voda**
- AKUMULACIJA ZA OBRANU OD OPLAVA - POSTOJEĆA
 - RETENCIJA ZA OBRANU OD POPLAVA - POSTOJEĆA
 - RETENCIJA ZA OBRANU OD POPLAVA - PLANIRANA
 - NASIP - OBALOUTVRDA
 - KANAL - ODERETNI
 - BRANA - PLANIRANA
 - KORIDOR POSEBNOG REŽIMA VODOTOKA
 - REGULACIJA POTOKA
 - ZATVARANJE POTOKA
 - ZATVORENA REGULACIJA POTOKA
- Vodozaštita**
- VODOZAŠTITNO PODRUČJE - I. ZONA
 - VODOZAŠTITNO PODRUČJE - II. ZONA
 - VODOZAŠTITNO PODRUČJE - III. ZONA
 - KATEGORIZACIJA VODOTOKA - I., II., III. KATEGORIJA
- POSTUPANJE S OTPADOM**
- CENTAR ZA GOSPODARENJE OTPADOM
 - POSTROJENJE ZA TERMIČKU OBRADU OTPADA
 - REKLAŽNO DVORIŠTE - POSTOJEĆE I PLANIRANO
 - REZERVACIJA PROŠIRENJA POSTOJEĆE ULICE
 - GRANICA GENERALNOG URBANISTIČKOG PLANA GRADA ZAGREBA



IZVOD IZ
GENERALNOGA URBANISTIČKOG PLANA GRADA ZAGREBA
IZMJENE I DOPUNE 2016.

4. UVJETI ZA KORIŠTENJE, UREĐENJE
I ZAŠTITU PROSTORA
4.a Urbana pravila
M 1:5.000



TUMAČ PLANSKOG ZNAKOVLJA

1. VISOKOKONSOLIDIRANI PREDJELI GRADA

- 1.1. ZAŠTITA I OČUVANJE POVIJESNIH GRADITELJSKIH CJELINA
- 1.2. ZAŠTITA, UREĐENJE I DOGRADNJA U POVIJESNIM GRADITELJSKIM CJELINAMA
- 1.3. ZAŠTITA, UREĐENJE I DOGRADNJA OSOBITO VRIJEDNOG SREDIŠNJEG DIJELA PODSLJEMENSKOG PODRUČJA
- 1.4. ZAŠTITA I UREĐENJE VRIJEDNOG PROSTORA INDIVIDUALNE GRADNJE
- 1.5. ZAŠTITA I UREĐENJE VRIJEDNOG PROSTORA NISKE GRADNJE
- 1.6. ZAŠTITA I UREĐENJE DOVRŠENIH NASELJA
- 1.7. ZAŠTITA I UREĐENJE PROSTORA VISOKE GRADNJE
- 1.8. ZAŠTITA I UREĐENJE CJELOVITIH KOMPLEKSA JEDNE NAMJENE
- 1.9. ZAŠTITA, ODRŽAVANJE I NJEGOVANJE PARKOVA I PARK - ŠUMA
- 1.10. ODRŽAVANJE I NJEGOVANJE ZAŠTITNIH ZELENIH POVRŠINA

2. KONSOLIDIRANI PREDJELI GRADA

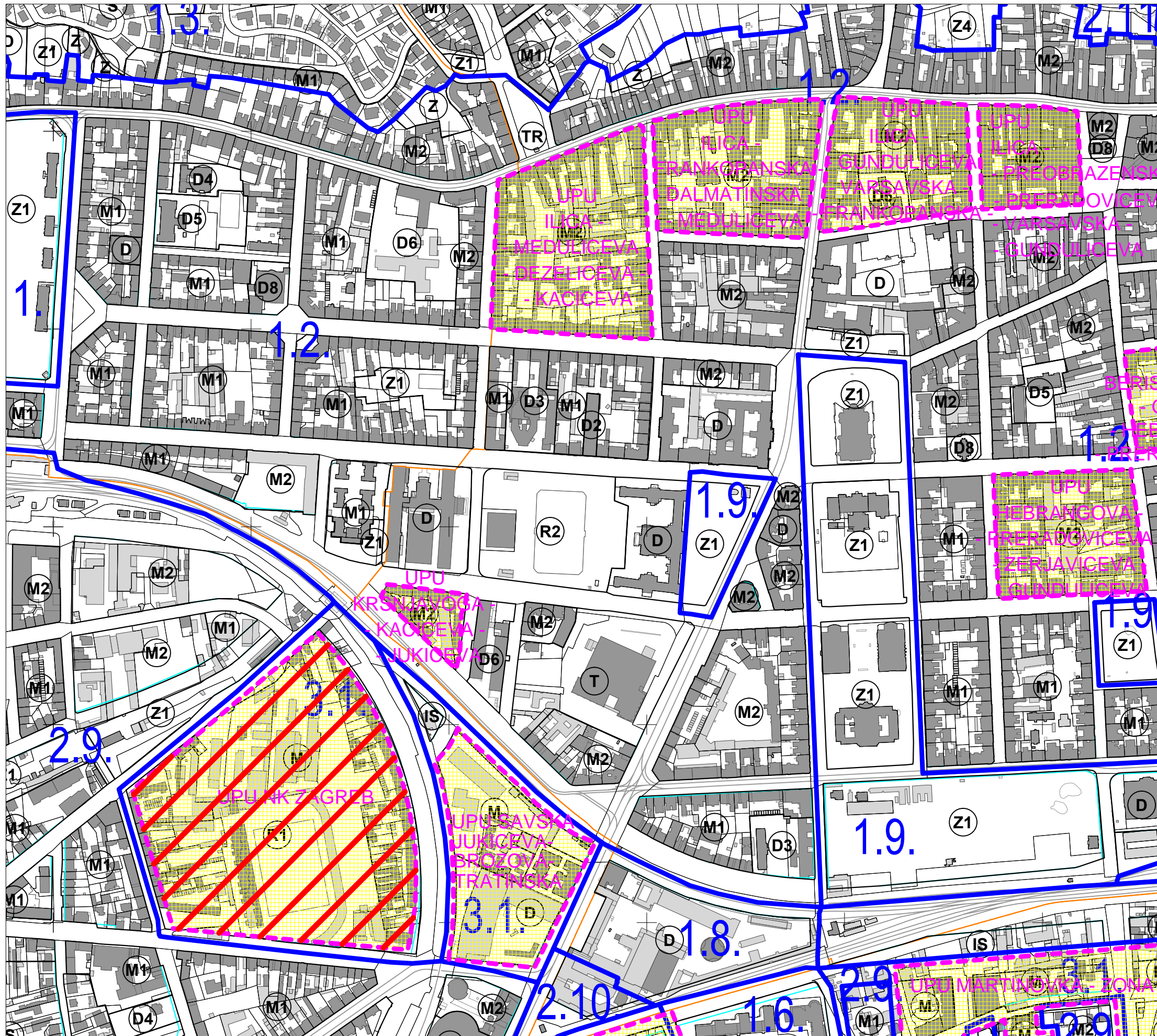
- 2.1. ZAŠTITA, UREĐENJE I DOGRADNJA NAJSJEVERNJIJEG DIJELA PODSLJEMENSKOG PODRUČJA
- 2.2. ZAŠTITA, UREĐENJE I DOGRADNJA ZAPADNOG, SREDIŠNJEG I ISTOČNOG DIJELA PODSLJEMENSKOG PODRUČJA
- 2.3. ZAŠTITA, UREĐENJE I DOGRADNJA ZAPADNOG I ISTOČNOG DIJELA PODSLJEMENSKOG PODRUČJA - POVIJESNA URBANA CJELINA I KONTAKTNO PODRUČJE
- 2.4. UREĐENJE I URBANA OBNOVA PROSTORA INDIVIDUALNE GRADNJE
- 2.5. SANACIJA, UREĐENJE I URBANA OBNOVA PROSTORA INDIVIDUALNE GRADNJE
- 2.6. UREĐENJE I OBNOVA RUBNIH PROSTORA INDIVIDUALNE GRADNJE
- 2.7. UREĐENJE I URBANA OBNOVA PROSTORA NISKE GRADNJE
- 2.8. UREĐENJE I URBANA OBNOVA PROSTORA MJEŠOVITE GRADNJE
- 2.9. UREĐENJE I OBNOVA PROSTORA VISOKE GRADNJE
- 2.10. UREĐENJE, ZAŠTITA I URBANA OBNOVA KOMPLEKSA JEDNE NAMJENE
- 2.11. UREĐENJE JAVNIH ZELENIH POVRŠINA
- 2.12. UREĐENJE ZAŠTITNIH ZELENIH POVRŠINA
- 2.13. IZGRADNJA NA GRAĐEVNIM ČESTICAMA VEĆIM OD 5000 m²
- 2.14. UREĐENJE RIJEKE SAVE

3. NISKOKONSOLIDIRANI PREDJELI GRADA

- 3.1. URBANA PREOBRAZBA
- 3.2. NOVA REGULACIJA NA NEIZGRAĐENOM PROSTORU

- GRANICA ZONA OBUHVATA URBANIH PRAVILA
- IZNIMKA URBANOG PRAVILA
- GRANICA PARKA PRIRODE MEDVEDNICA
- GRANICA GENERALNOG URBANISTIČKOG PLANA GRADA ZAGREBA
- GRANICA ZAŠTITNE ZONE
- GRANICA NAJUŽEG GRADSKOG SREDIŠTA
- GRADSKI PROJEKT
- REZERVACIJA PROŠIRENJA POSTOJEĆE ULICE

GRAD ZAGREB
GRADSKI URED ZA STRATEGIJSKO PLANIRANJE I RAZVOJ GRADA
svibanj, 2017.

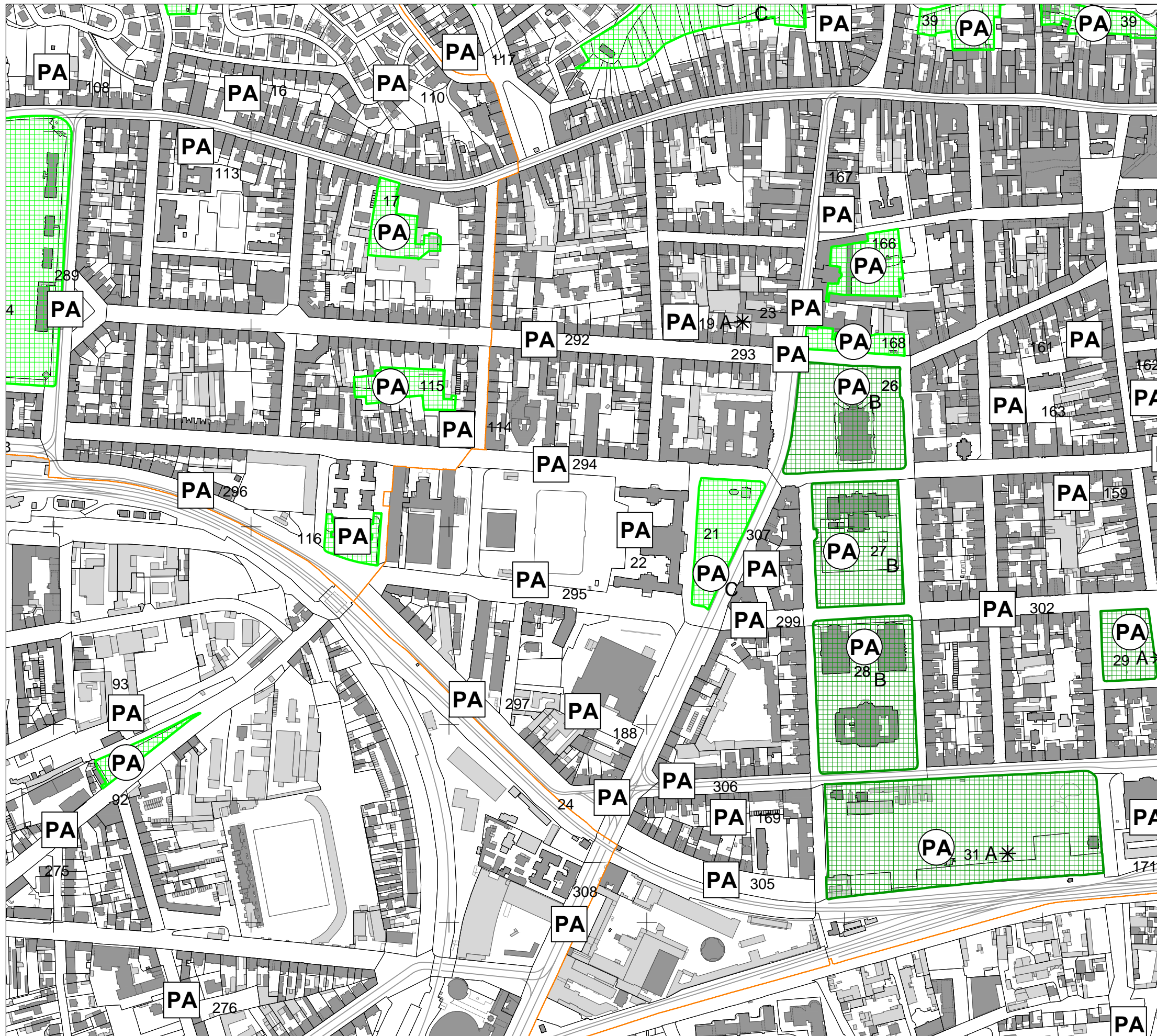


IZVOD IZ
GENERALNOGA URBANISTIČKOG PLANA GRADA ZAGREBA
IZMJENE I DOPUNE 2016.

4. UVJETI ZA KORIŠTENJE, UREĐENJE
I ZAŠTITU PROSTORA
4.b Procedure urbano-prostornog uređenja
M 1:5.000

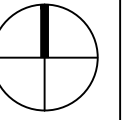
TUMAČ PLANSKOG ZNAKOVLJA

- DETALJNIJI PLANOVI
- GRANICA OBUHVATA DETALJNIJIH PLANOVA
- URBANISTIČKI - ARHITEKTONSKI NATJEČAJI
- SUO - STUDIJA UTJECAJA NA OKOLIŠ
- GRANICA ZONA URBANIH PRAVILA
- 1.1-3.2. OZNAKE ZONA URBANIH PRAVILA
- GRANICA PARKA PRIRODE MEDVEDNICA
- REZERVACIJA PROŠIRENJA POSTOJEĆE ULICE
- GRANICA GENERALNOG URBANISTIČKOG PLANA GRADA ZAGREBA



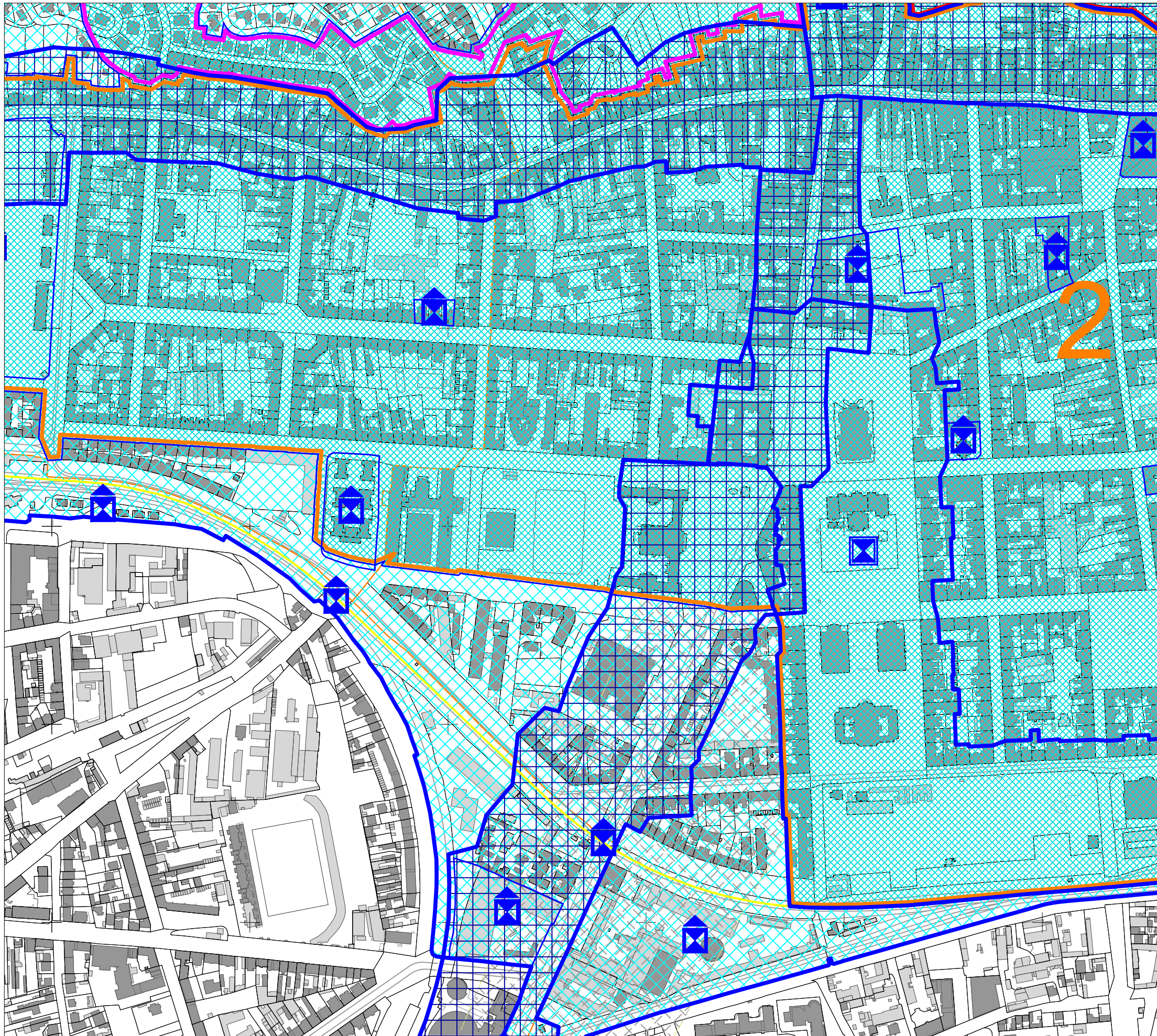
IZVOD IZ
GENERALNOGA URBANISTIČKOG PLANA GRADA ZAGREBA
IZMJENE I DOPUNE 2016.

4. UVJETI ZA KORIŠTENJE, UREĐENJE
I ZAŠTITU PROSTORA
4.c Zaštićeni i evidentirani dijelovi prirode
M 1:5.000



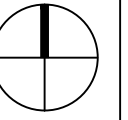
TUMAČ PLANSKOG ZNAKOVLJA

- PARK PRIRODE MEDVEDNICA GRANICA PODRUČJA
- A* ZAŠTIĆENI DIJELOVI PRIRODE
- A** PODRUČJA EKOLOŠKE MREŽE
- A** POTOK DOLJE
- B PRIRODNA PODRUČJA PREPORUČENA ZA ZAŠTITU
- POSEBNI REZERVAT ŠUMSKE VEGETACIJE
- PARK ŠUMA
- ZNAČAJNIJI KRAJOBRAZ
- SPOMENIK PARKOVNE ARHITEKTURE
- C DIJELOVI PRIRODE KOJI SE ŠTITE MJERAMA GUP-A
- GRADSKE PARK ŠUME
- KRAJOBRAZ
- PARKOVNA ARHITEKTURA
- POJEDINAČNI DIJELOVI PRIRODE
- GRANICA GENERALNOG URBANISTIČKOG PLANA GRADA ZAGREBA









IZVOD IZ
GENERALNOGA URBANISTIČKOG PLANA GRADA ZAGREBA
IZMJENE I DOPUNE 2016.

4. UVJETI ZA KORIŠTENJE, UREĐENJE
I ZAŠTITU PROSTORA
4.d Nepokretna kulturna dobra
M 1:5.000



TUMAČ PLANSKOG ZNAKOVLJA





PROSTORNE MEDE KULTURNOG DOBRA

-  POVIJESNA GRADITELJSKA CJELINA - GRADSKA NASELJA
-  POVIJESNA GRADITELJSKA CJELINA - SEOSKA NASELJA
-  GRADITELJSKI SKLOP
-  MEMORIJALNO I POVIJESNO PODRUČJE
-  ETNOLOŠKO PODRUČJE
-  ARHEOLOŠKO PODRUČJE






POJEDINAČNI LOKALITETI

-  ARHEOLOŠKI POJEDINAČNI LOKALITET

SUSTAV ZAŠTITE

-  A
-  B
-  C
-  VIZURNI KORIDOR

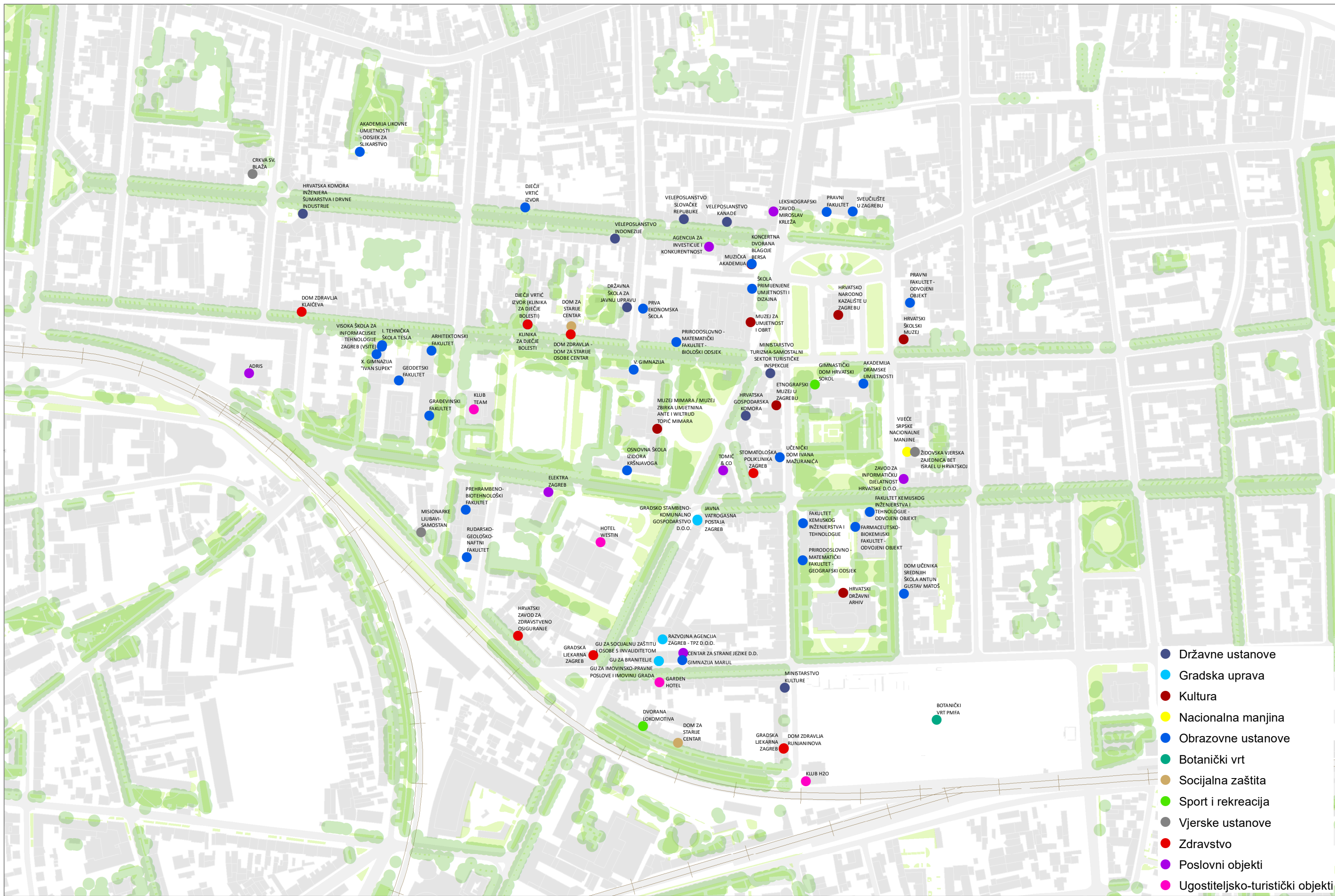
POVIJESNO GRADKO SREDIŠTE - DETALJNE MJERE

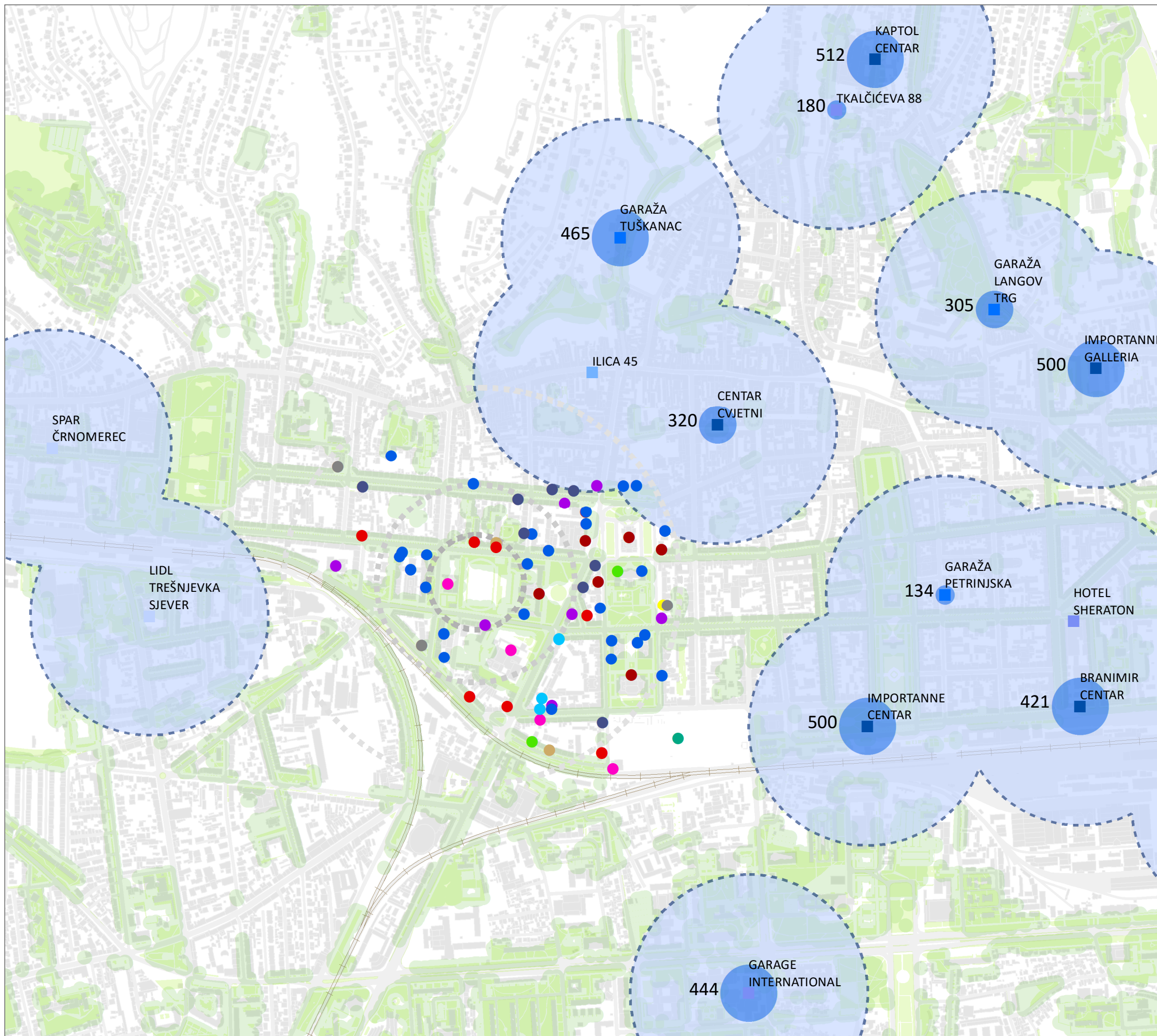
-  GORNJI GRAD I KAPTOL
-  DONJI GRAD
-  PODRUČJE PLANSKI REGULIRANE REZIDENCIJALNE IZGRADNJE DO POL. 20. ST.
-  ZONE I POTEZI UNUTAR KOJIH NIJE DOPUŠTENJA GRADNJA VISOKIH OBJEKATA
-  GRANICA GENERALNOG URBANISTIČKOG PLANA GRADA ZAGREBA





FOTODOKUMENTACIJA: Studio HRG, 2008.g.





JAVNE GARAŽE

- javna garaža Zagrebparkinga
- javna garaža
- javna garaža u trgovačkom centru
- javna garaža u poslovnom objektu
- javna garaža u sklopu trgovine

JAVNI SADRŽAJI

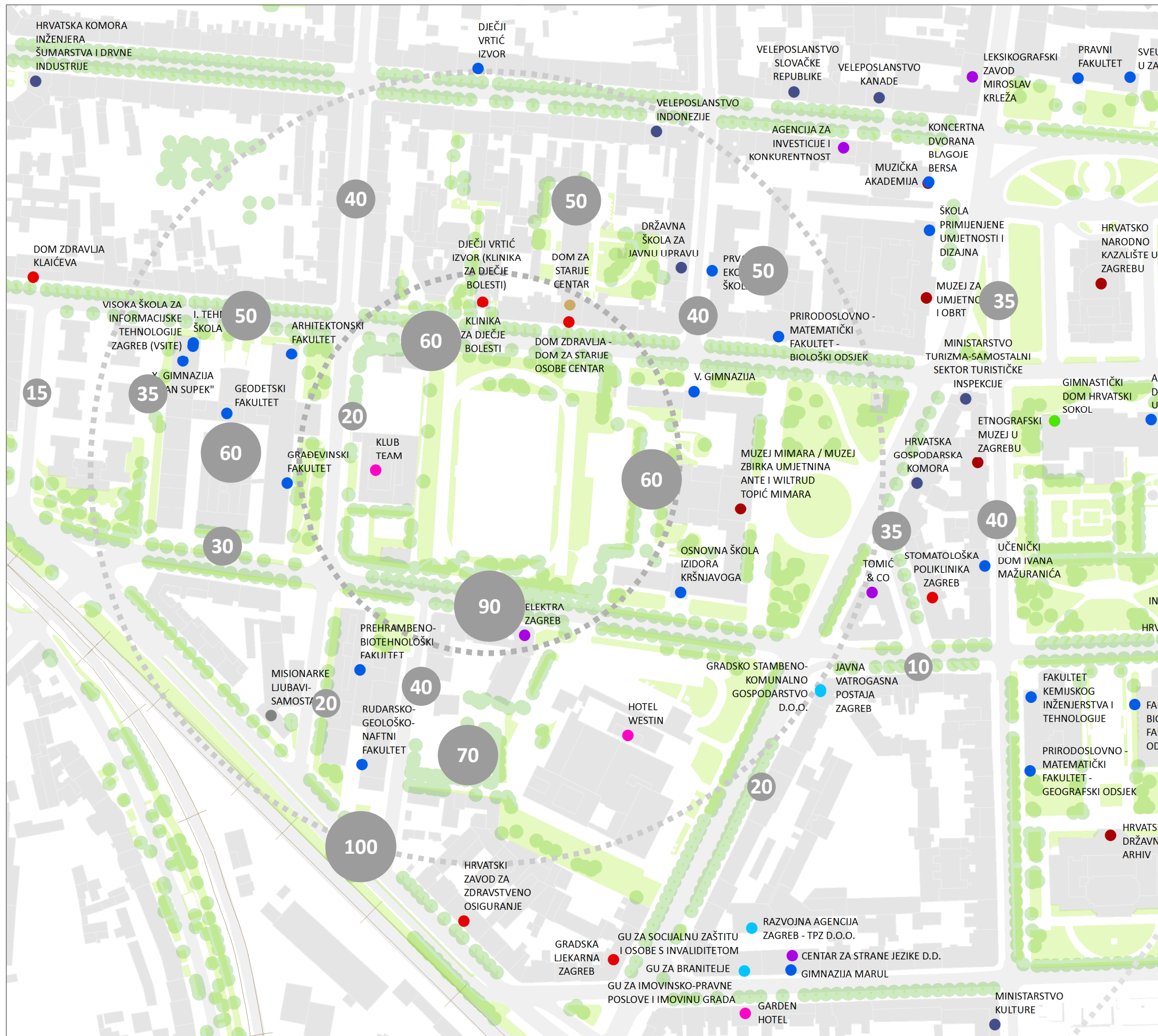
- Državne ustanove
- Gradska uprava
- Kultura
- Nacionalna manjina
- Obrazovne ustanove
- Botanički vrt
- Socijalna zaštita
- Sport i rekreacija
- Vjerske ustanove
- Zdravstvo

GOSPODARSKI SADRŽAJI

- Poslovni objekti
- Ugostiteljsko-turistički objekti

Iz prostorne analize pokrivenosti javnim garažama na promatranom području, vidljiva je potreba za izgradnjom javne garaže na lokaciji Srednjoškolskog igrališta.

Time bi se oslobodile javne gradske površine, kao što su nogostupi, kolnici i zelene površine od parkiranih automobila, te bi se povećala dostupnost javnim građevinama i sadržajima kojih u neposrednoj okolini ima preko 70, između ostalog i Klinici za dječje bolesti u Klaićevoj ulici.



JAVNI SADRŽAJI

- Državne ustanove
- Gradska uprava
- Kultura
- Obrazovne ustanove
- Socijalna zaštita
- Sport i rekreacija
- Vjerske ustanove
- Zdravstvo

GOSPODARSKI SADRŽAJI

- Poslovni objekti
- Ugostiteljsko-turistički objekti

BRJ PARKIRALIŠNIH MJESTA

- 10 - 20
- 21 - 40
- 41 - 50
- 51 - 70
- 71 - 100