



- 01 SADRŽAJ
- 02 STVARNO KORIŠTENJE ZEMLJIŠTA - ZONE
- 03 STVARNO KORIŠTENJE - UŽI OBUHVAT
- 04 POPIS STANOVNIKA, KUĆANSTAVA I STANOVA 2011.
- 05 GUP GRADA ZAGREBA
 1. KORIŠTENJE I NAMJENA PROSTORA
 2. MREŽA GOSPODARSKIH I DRUŠTVENIH DJELATNOSTI
 3. PROMETNA I KOMUNALNA INFRASTRUKTURNA MREŽA - 3a) PROMET
 3. PROMETNA I KOMUNALNA INFRASTRUKTURNA MREŽA - 3b) ENERGETSKI SUSTAV, POŠTA I TELEKOMUNIKACIJE
 3. PROMETNA I KOMUNALNA INFRASTRUKTURNA MREŽA - 3c) VODNOGOSPODARSKI SUSTAV I POSTUPANJE S OTPADOM
 4. UVJETI ZA KORIŠTENJE, UREĐENJE I ZAŠTITU PROSTORA - 4a) URBANA PRAVILA
 4. UVJETI ZA KORIŠTENJE, UREĐENJE I ZAŠTITU PROSTORA - 4b) PROCEDURE URBANO PROSTORNOG UREĐENJA
 4. UVJETI ZA KORIŠTENJE, UREĐENJE I ZAŠTITU PROSTORA - 4c) ZAŠTIĆENI I EVIDENTIRANI DIJELOVI PRIRODE
 4. UVJETI ZA KORIŠTENJE, UREĐENJE I ZAŠTITU PROSTORA - 4d) NEPOKRETNOST KULTURNA DOBRA
- 06 GUSTOĆA STANOVNIKA MJESNIH ODBORA PO HEKTARU - POPIS 2011.
- 07 GEOREFERENCIRANI PODACI POPISA 2011. - STANOVNIŠTVO
- 08 GEOREFERENCIRANI PODACI POPISA 2011. - KUĆANSTVA I STANOVI
- 09 POSTOJEĆI JAVNI I DUŠTVENI SADRŽAJI
- 10 KULTURNO DOBRO - GRADITELJSKI SKLOP
- 11 FOTODOKUMENTACIJA - UŽI OBUHVAT
- 12 FOTODOKUMENTACIJA - PANORAME
- 13 PROBLEMSKA KARTA KULTURNIH SADRŽAJA
- 14 PROBLEMSKA KARTA SPORTSKIH SADRŽAJA
- 15 PROBLEMSKA KARTA VISKOŠKOLSKIH USTANOVA

PRIPREMA MATERIJALA:

GRADSKI URED ZA STRATEGIJSKO PLANIRANJE I RAZVOJ GRADA
Pročelnica Sanja Cvjetko Jerković, dipl.ing.arh.

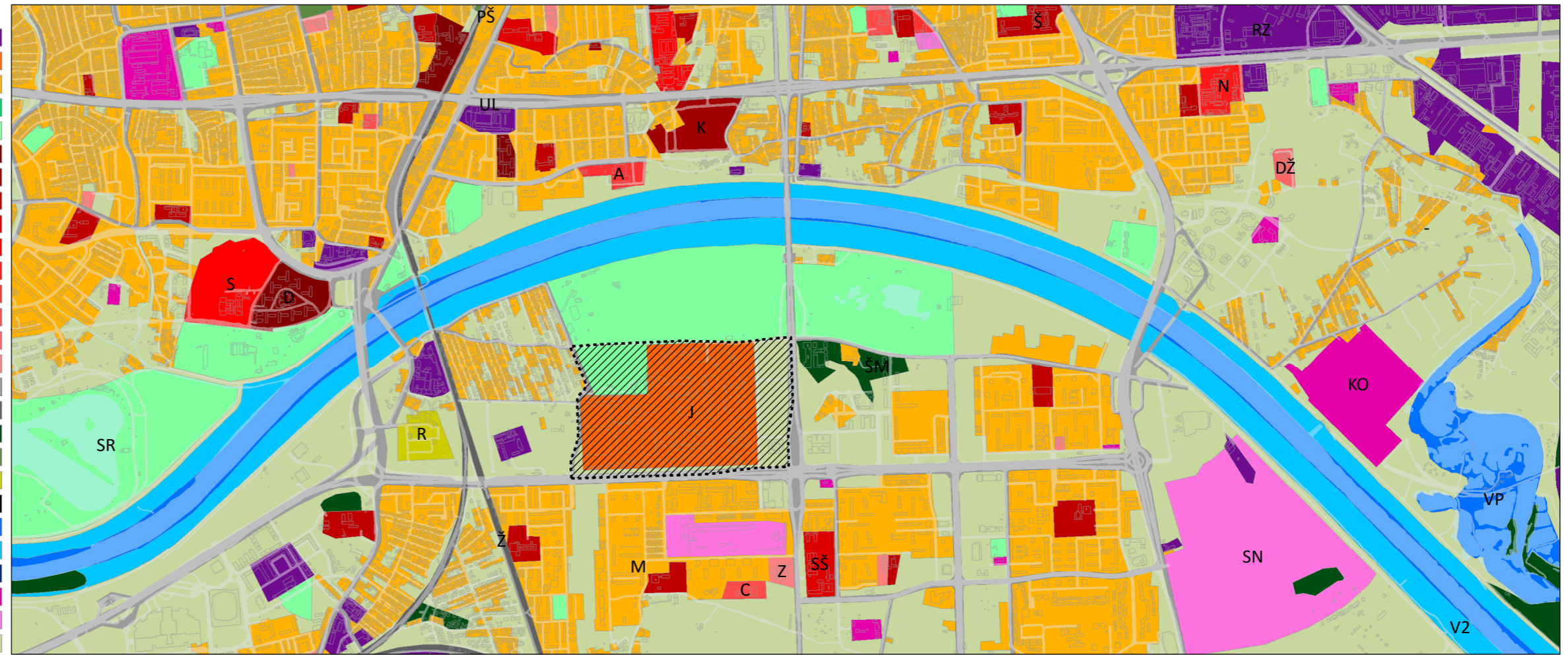
SEKTOR ZA STRATEGIJSKE INFORMACIJE I ISTRAŽIVANJA
Pomoćnik pročelnika za strategijske informacije i istraživanja: mr.sc. Darko Šiško, dipl.ing.geod.

ODJEL ZA PROSTORNE INFORMACIJE I ISTRAŽIVANJA
Ivana Movrić, dipl.ing.prom.
Nives Škreblin, dipl.ing.arh.
Kristina Mudronja, prof.geolog.-geograf.
Tomislav Konjević, građ.teh.

FOTODOKUMENTACIJA
Kristina Mudronja, prof.geolog.-geograf.

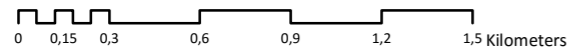
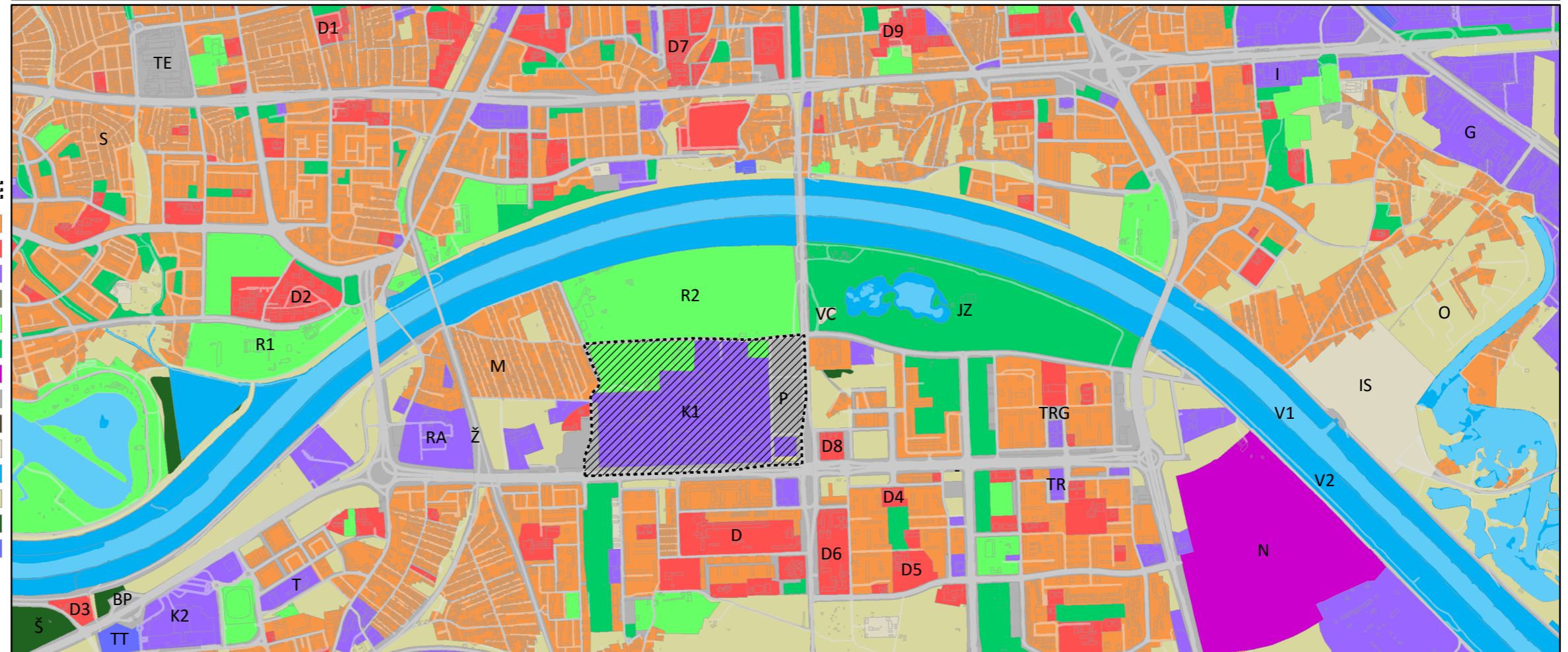
1986.

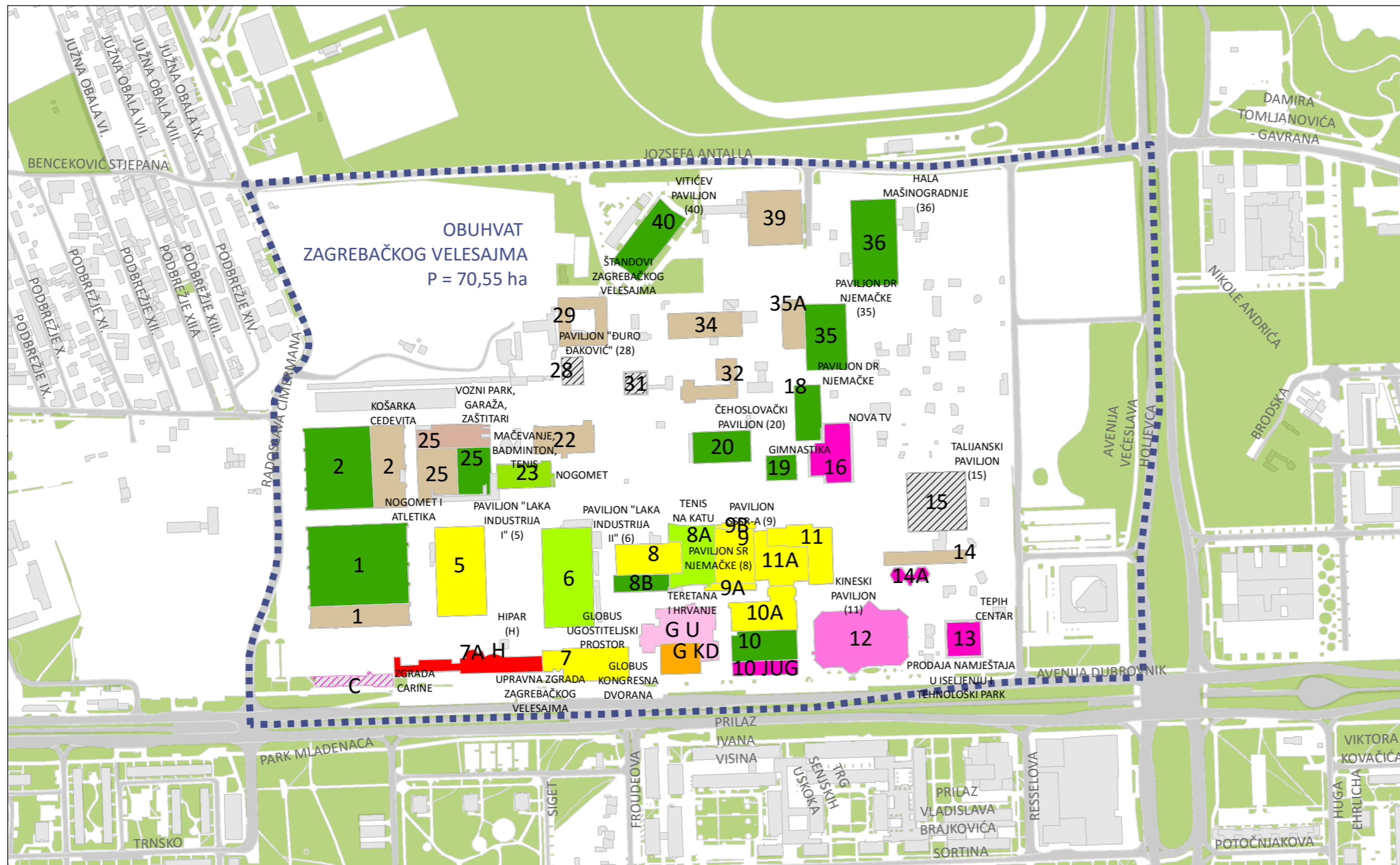
- RADNE ZONE
- JAVNA NAMJENA
- ZONE MJEŠOVITE NAMJENE
- SPORTSKA IGRALIŠTA
- SPORTSKE I REKREACIJSKE POVRŠINE
- STUDENTSKI, ĐAČKI, MIROVINSKI DOMOVI
- KULTURA
- ŠKOLE
- SREDNJE ŠKOLE
- SVEUČILIŠTE
- NAUKA
- ADMINISTRACIJA
- CRKVA
- DŽAMIJA
- ZDRAVSTVO
- ULICE I PROMETNI OBJEKTI I POVRŠINE
- OBJEKTI I KORIDORI ŽELJEZNICE
- ŠUME
- PARKOVI I PARK ŠUME
- RASADNICI
- GROBLJA
- VODENE POVRŠINE
- VODENE POVRŠINE - POVREMENO POD VODOM
- VODOZAŠTITNA PODRUČJA
- KOMUNALNI OBJEKTI I POVRŠINE
- SPECIJALNA NAMJENA
- NEUREĐENO



2011.

- ZAGREBAČKI VELESAJAM
- STAMBENA I MJEŠOVITA
- JAVNA I DRUŠTVENA
- GOSPODARSKA
- EKSPLOATACIJA
- SPORT I REKREACIJA
- JAVNE ZELENE
- POSEBNA
- PROMET
- GROBLJE
- KOMUNALNA
- VODE
- POLJOPRIVREDA, NEUREĐENO, OSTALO
- ŠUME
- TRANSFORMACIJA

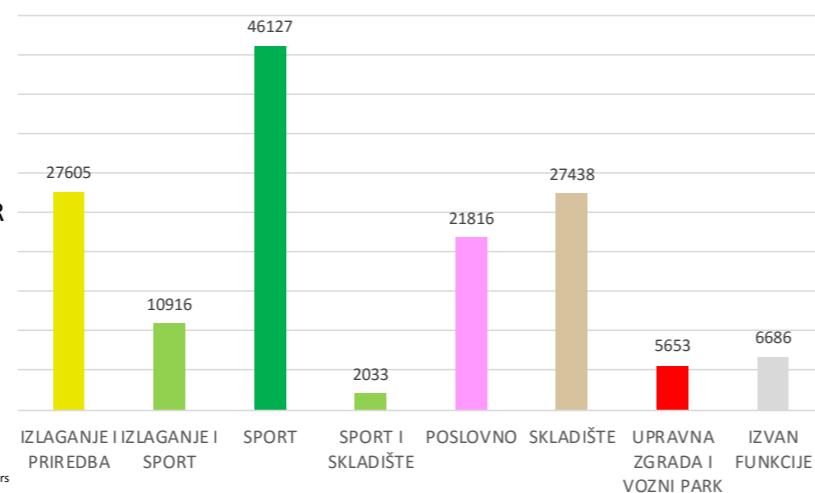




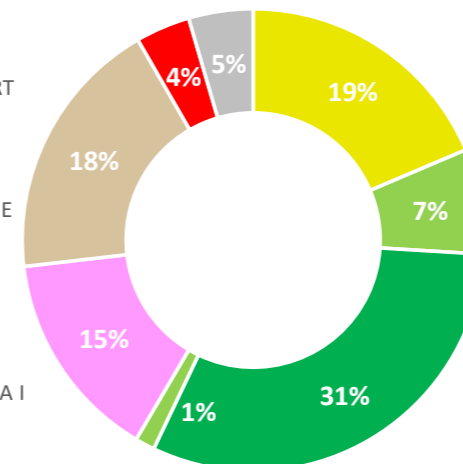
- Paviljon 1 / sport
- Paviljon 1 / skladište
- 3 / Paviljon 2 / sport
- Paviljon 2 / skladište
- Paviljon 5 / izlaganje
- Paviljon 6 / izlaganje i sport
- Paviljon 7 / priredba
- Paviljon 7a / upravna zgrada
- Paviljon 8 / priredba
- Paviljon 8a / priredba i sport
- Paviljon 8b / sport
- Paviljon 9 / priredba
- Paviljon 9a / priredba
- Paviljon 9b / priredba
- Paviljon 10 / sport
- Paviljon 10 jug / poslovni prostor
- Paviljon 10a / priredba
- Paviljon 11 / priredba
- Paviljon 11a / priredba
- Paviljon 12 / tehnološki park
- Paviljon 13 / prodajni prostor
- Paviljon 14 / skladište
- Paviljon 14a / poslovni prostor
- Paviljon 15 / izvan funkcije
- Paviljon 16 / poslovni prostor
- Paviljon 18 / sport
- Paviljon 19 / sport
- Paviljon 20 / sport
- Paviljon 22 / skladište
- Paviljon 23 / sport i skladište
- Paviljon 25 / skladište
- Paviljon 25 / vozni park
- Paviljon 25 / sport
- Paviljon 28 / izvan funkcije
- Paviljon 29 / skladište
- Paviljon 31 / izvan funkcije
- Paviljon 32 / skladište
- Paviljon 34 / skladište
- Paviljon 35 / sport
- Paviljon 35a / skladište
- Paviljon 36 / sport
- Paviljon 39 / skladište
- Paviljon 40 / sport
- H / Hipar
- G U / Globus ugostiteljski prostor
- G KD / Globus - kongresna dvorana
- C / zgrada Carine

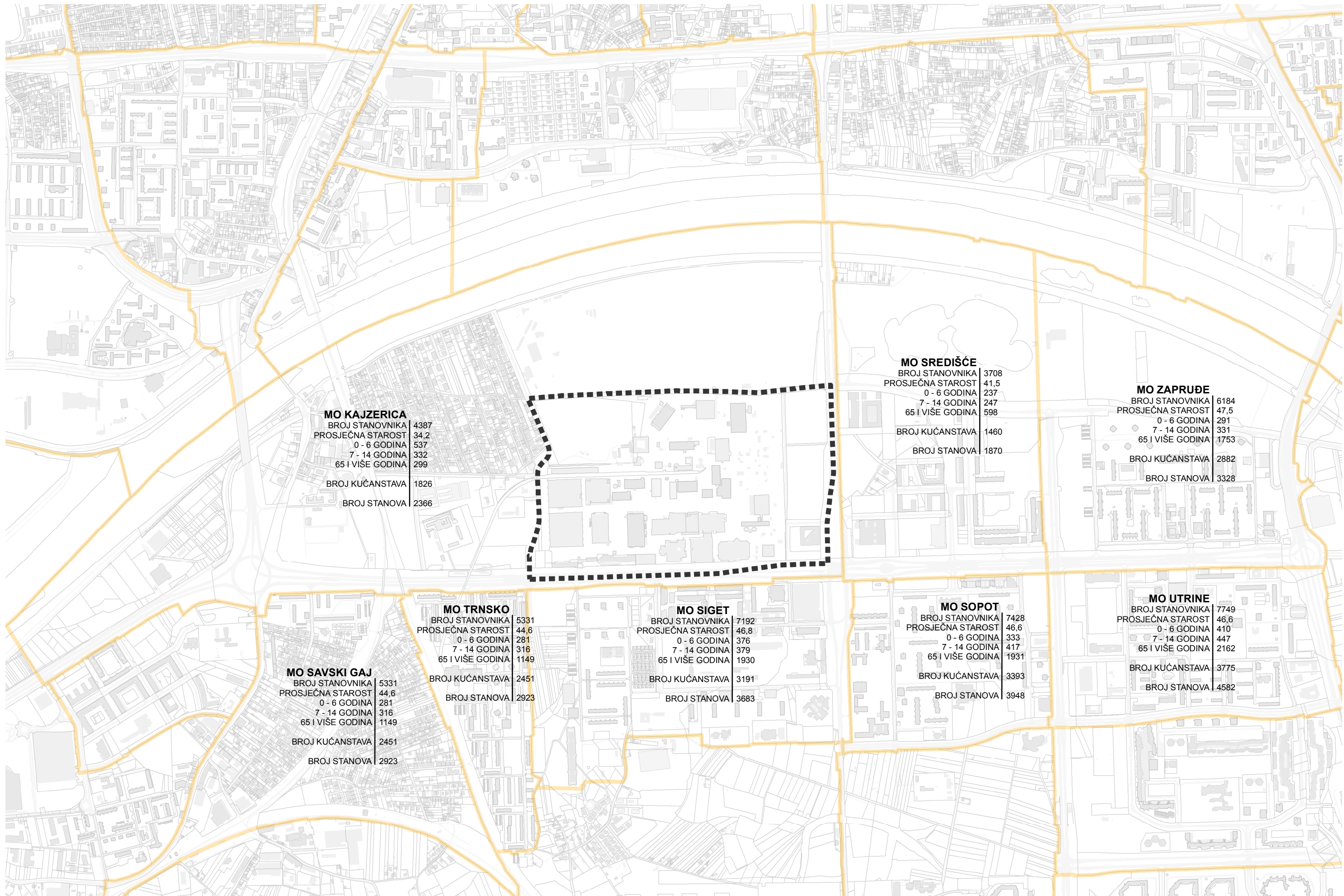
- IZLAGANJE
- SKLADIŠTE
- IZLAGANJE I SPORT
- SPORT
- IZVAN FUNKCIJE
- SPORT I SKLADIŠTE
- KONGRESNA DVORANA
- TEHNOLOŠKI PARK
- POSLOVNI PROSTOR
- UGOSTITELJSKI PROSTOR
- PRIREDBA
- UPRAVNA ZGRADA
- PRIREDBA I SPORT
- VOZNI PARK
- PRODAJNI PROSTOR
- ZGRADA CARINE

KORIŠTENJE PAVILJONA I GRAĐEVINA / m²



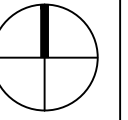
- IZLAGANJE I PRIREDBA
- IZLAGANJE I SPORT
- SPORT
- SPORT I SKLADIŠTE
- POSLOVNO
- SKLADIŠTE
- UPRAVNA ZGRADA I VOZNI PARK
- IZVAN FUNKCIJE





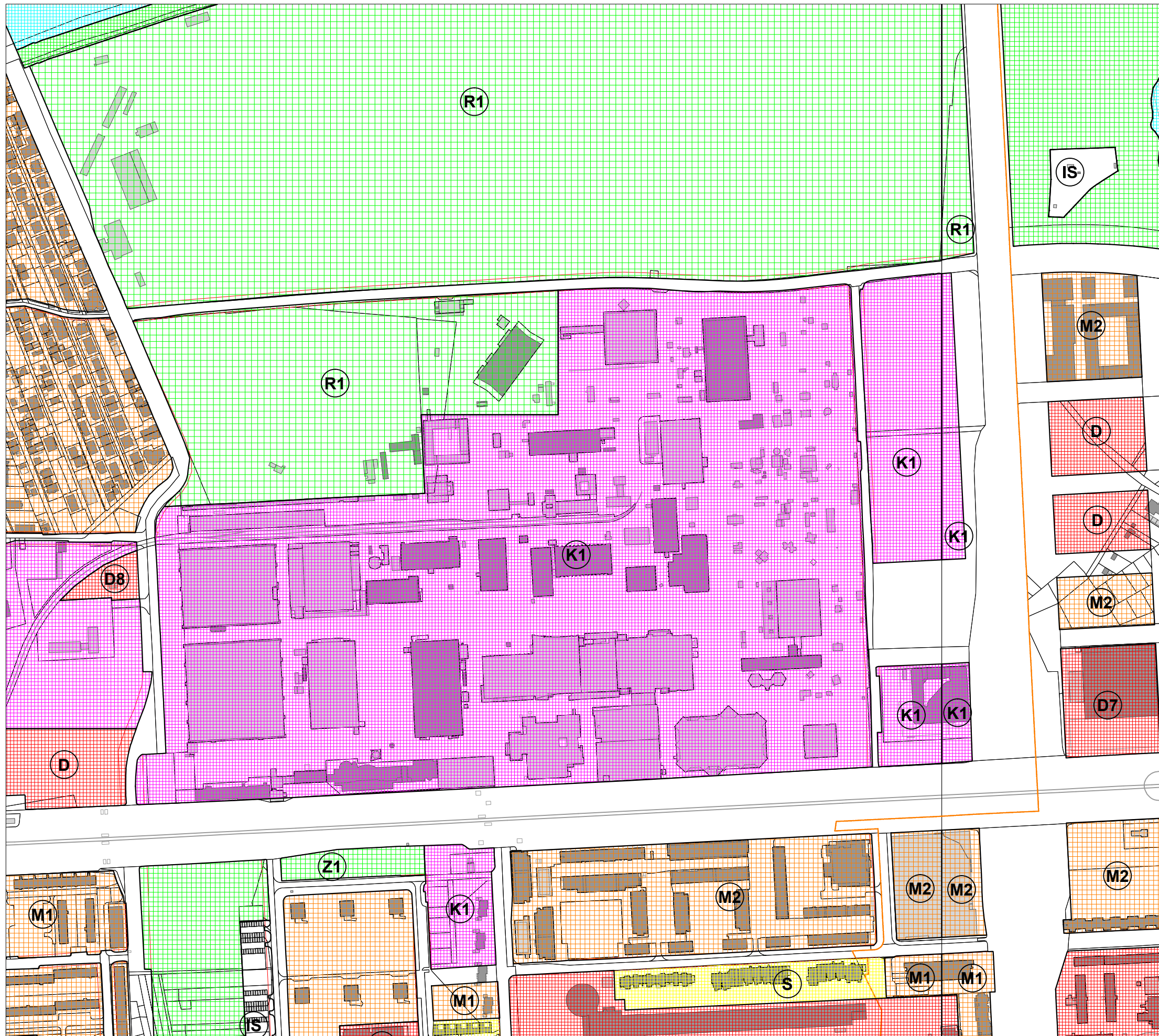
1. KORIŠTENJE I NAMJENA PROSTORA

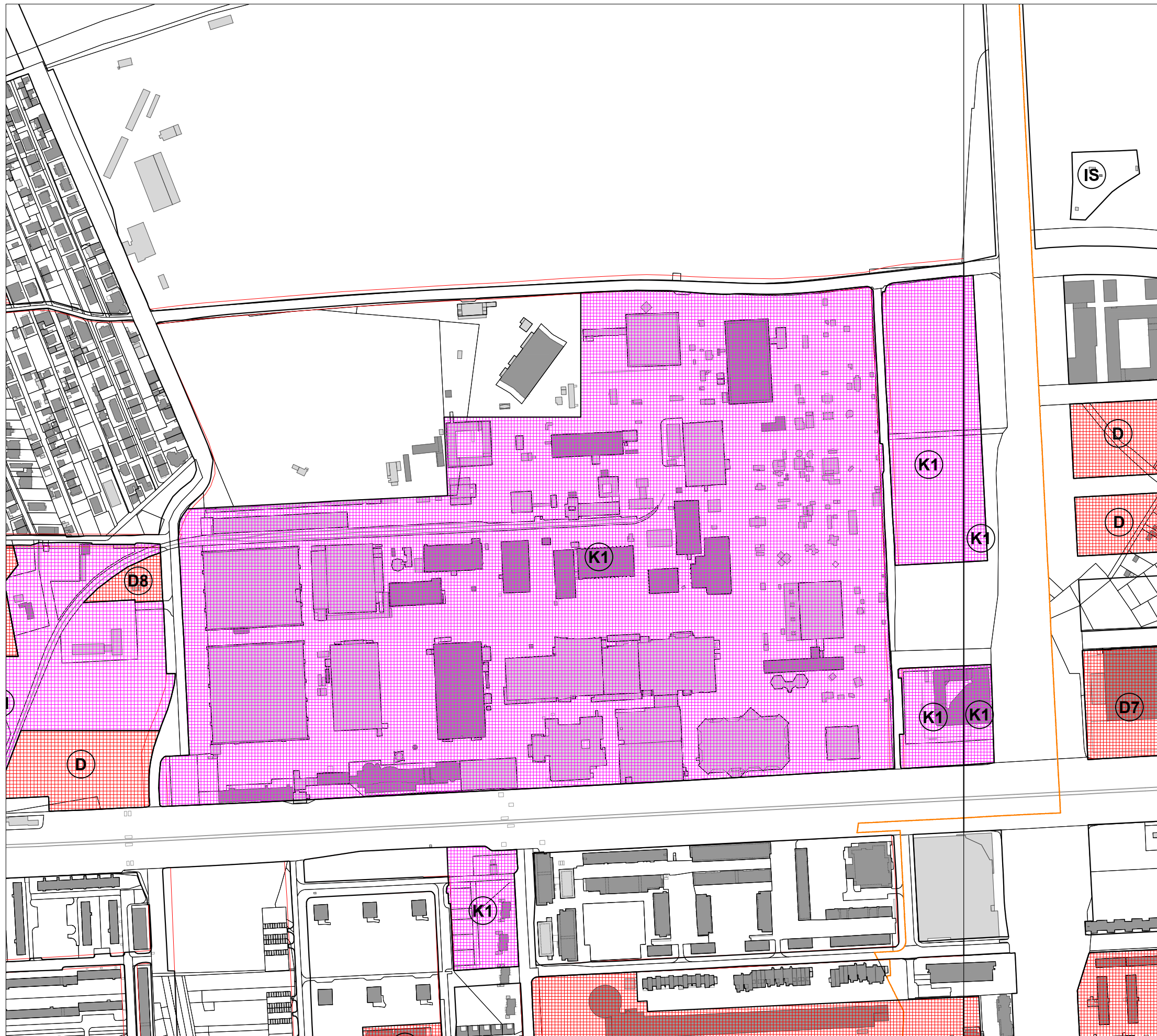
M 1:5.000



TUMAČ PLANSKOG ZNAKOVLJA

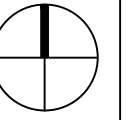
	STAMBENA NAMJENA
	MJEŠOVITA NAMJENA
	MJEŠOVITA NAMJENA - PRETEŽITO STAMBENA
	MJEŠOVITA NAMJENA - PRETEŽITO POSLOVNA
	JAVNA I DRUŠTVENA NAMJENA
	JAVNA I DRUŠTVENA NAMJENA - UPRAVNA
	JAVNA I DRUŠTVENA NAMJENA - SOCIJALNA
	JAVNA I DRUŠTVENA NAMJENA - ZDRAVSTVENA
	JAVNA I DRUŠTVENA NAMJENA - PREDŠKOLSKA
	JAVNA I DRUŠTVENA NAMJENA - ŠKOLSKA
	JAVNA I DRUŠTVENA NAMJENA - VISOKO UČILIŠTE I ZNANOST, TEHNOLOŠKI PARKOVI
	JAVNA I DRUŠTVENA NAMJENA - KULTURNA
	JAVNA I DRUŠTVENA NAMJENA - VJERSKA
	GOSPODARSKA NAMJENA
	GOSPODARSKA NAMJENA - PROIZVODNA
	GOSPODARSKA NAMJENA - POSLOVNA
	GOSPODARSKA NAMJENA - TRGOVAČKI KOMPLEKSI
	GOSPODARSKA NAMJENA - UGOSTITELJSKO - TURISTIČKA
	ŠPORTSKO - REKREACIJSKA NAMJENA - ŠPORT S GRADNJOM
	ŠPORTSKO - REKREACIJSKA NAMJENA - ŠPORT BEZ GRADNJE
	JAVNE ZELENE POVRŠINE - JAVNI PARK
	JAVNE ZELENE POVRŠINE - GRADSKE PARK ŠUME
	JAVNE ZELENE POVRŠINE - TEMATSKI PARK
	JAVNE ZELENE POVRŠINE - TEMATSKÉ ZONE
	ZAŠTITNE ZELENE POVRŠINE
	POSEBNA NAMJENA
	POVRŠINE INFRASTRUKTURNIH SUSTAVA
	GROBLJE
	VODE I VODNA DOBRA - POVRŠINE POD VODOM
	VODE I VODNA DOBRA - POVRŠINE POVREMENO POD VODOM
	KORIDOR POSEBNOG REŽIMA DALEKOVODA
	KORIDOR POSEBNOG REŽIMA POTOKA
	TRŽNICA
	SPREMIŠTA TRAMVAJA I AUTOBUSA
	REZERVACIJA PROŠIRENJA POSTOJEĆE ULICE
	GRANICA GENERALNOG URBANISTIČKOG PLANA GRADA ZAGREBA





















IZVOD IZ
GENERALNOGA URBANISTIČKOG PLANA GRADA ZAGREBA
IZMJENE I DOPUNE 2016.

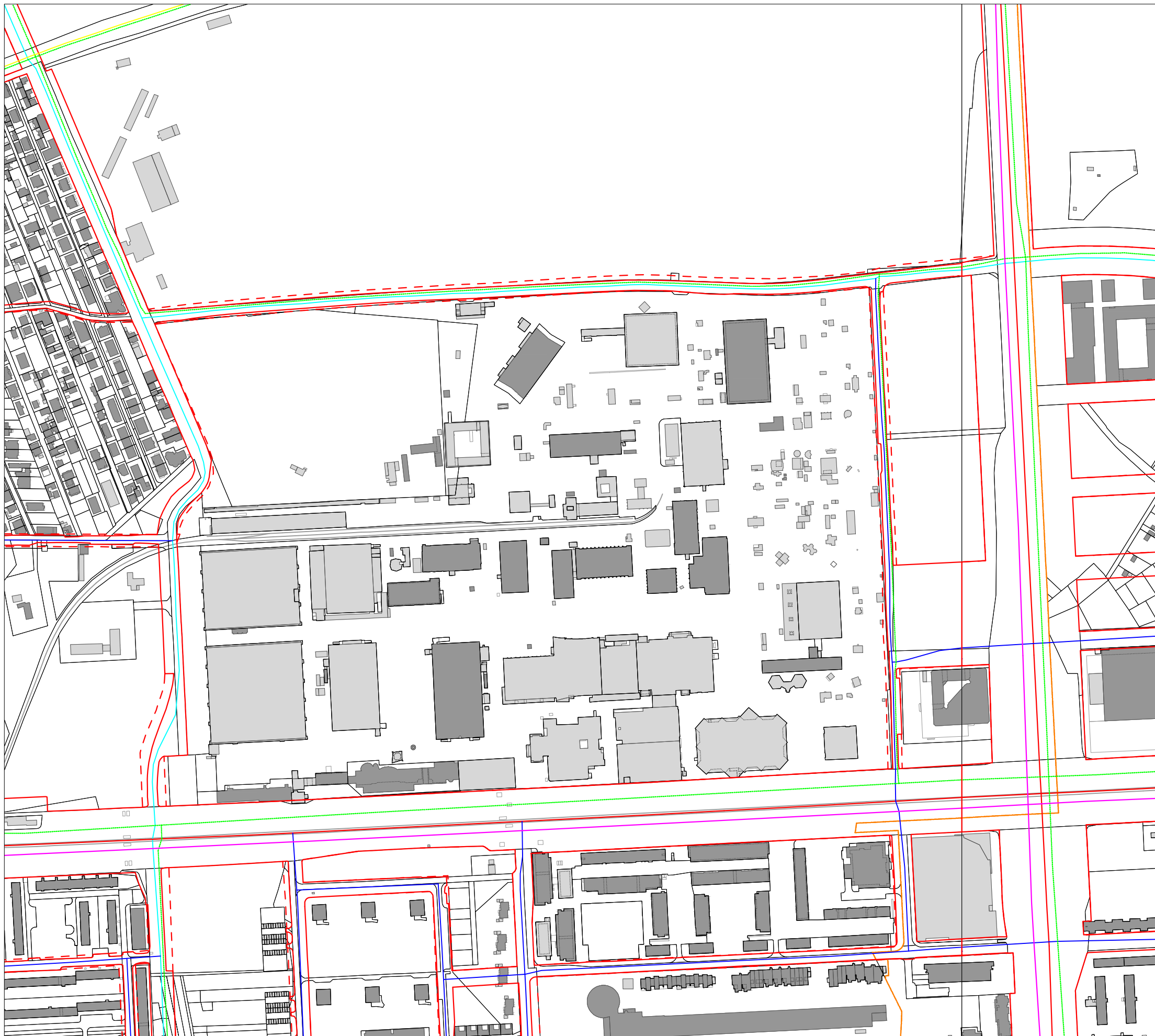
**2. MREŽA GOSPODARSKIH I DRUŠTVENIH
DJELATNOSTI**



M 1:5.000

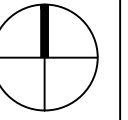
TUMAČ PLANSKOG ZNAKOVLJA

-  JAVNA I DRUŠTVENA NAMJENA
-  JAVNA I DRUŠTVENA NAMJENA - UPRAVNA
-  JAVNA I DRUŠTVENA NAMJENA - SOCIJALNA
-  JAVNA I DRUŠTVENA NAMJENA - ZDRAVSTVENA
-  JAVNA I DRUŠTVENA NAMJENA - PREDŠKOLSKA
-  JAVNA I DRUŠTVENA NAMJENA - ŠKOLSKA
-  JAVNA I DRUŠTVENA NAMJENA - VISOKO UČILIŠTE I ZNANOST, TEHNOLOŠKI PARKOVI
-  JAVNA I DRUŠTVENA NAMJENA - KULTURNA
-  JAVNA I DRUŠTVENA NAMJENA - VJERSKA
-  GOSPODARSKA NAMJENA
-  GOSPODARSKA NAMJENA - PROIZVODNA
-  GOSPODARSKA NAMJENA - POSLOVNA
-  GOSPODARSKA NAMJENA - TRGOVAČKI KOMPLEKSI
-  GOSPODARSKA NAMJENA - UGOSTITELJSKO - TURISTIČKA
-  TRŽNICA
-  GRANICA GENERALNOG URBANISTIČKOG PLANA GRADA ZAGREBA



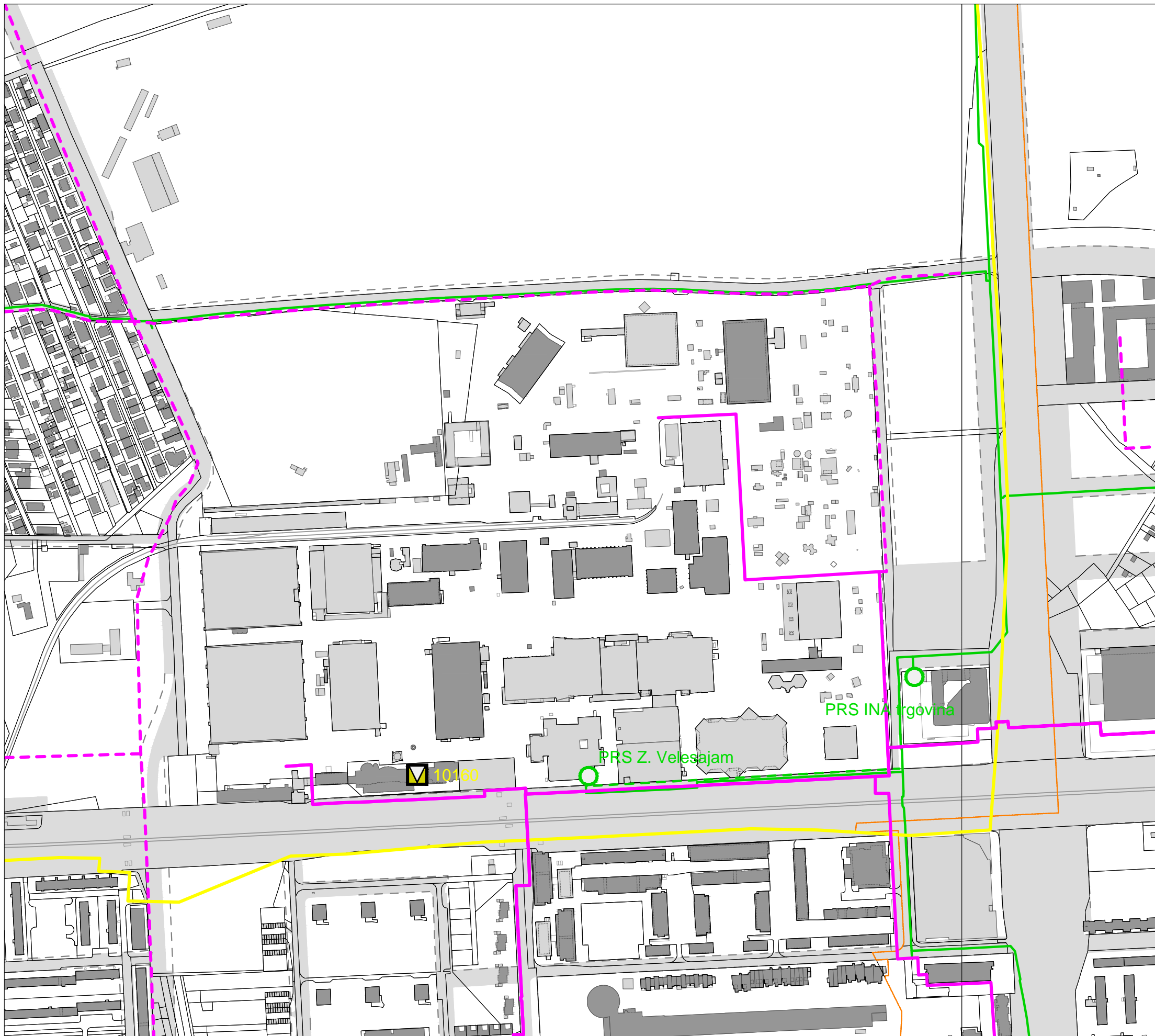
IZVOD IZ
GENERALNOGA URBANISTIČKOG PLANA GRADA ZAGREBA
IZMJENE I DOPUNE 2016.

**3. PROMETNA I KOMUNALNA
INFRASTRUKTURNA MREŽA**
3.a Promet
M 1:5.000



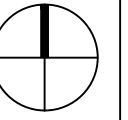
TUMAČ PLANSKOG ZNAKOVLJA

- GRADSKA AUTOCESTA
- GRADSKA AVENIJA
- GLAVNA GRADSKA ULICA
- GRADSKA ULICA
- KORIDORI JAVNO PROMETNIH POVRŠINA
- BIKIKLISTIČKA STAZA
- PRUGA TRAMVAJA I LAKOŠINSKE ŽELJEZNICE
PODZEMNA DIONICA (CRTKANA LINIJA)
- ŽIČARA - PLANIRANA /ALTERNATIVNA TRASA
- PJEŠAČKE POVRŠINE
- ŽELJEZNIČKA PRUGA - MAGISTRALNA GLAVNA
- ŽELJEZNIČKA PRUGA - I. REDA
- ŽELJEZNIČKA POSTAJA
- KOLODVOR - PUTNIČKI (MEĐUNARODNI I MEĐUMJESNI)
- KOLODVOR - PUTNIČKI (MEĐUMJESNI)
- OSTALI KOLODVORI (1-RASPOREDNI, 2-RANŽIRNI, 3-TERETNI,
4-KONTEJNERSKI, 5-POSLOVNI, 6-LAKOTERETNI)
- AUTOBUSNI KOLODVOR
- BENZINSKA POSTAJA - POSTOJEĆA
- BENZINSKA POSTAJA - PLANIRANA
- POVRŠINE INFRASTRUKTURNIH SUSTAVA
- HELIDROM
- ROBNO TRANSPORTNO SREDIŠTE
- REZERVACIJA PROŠIRENJA POSTOJEĆE ULICE
- GRANICA GENERALNOG URBANISTIČKOG PLANA
GRADA ZAGREBA



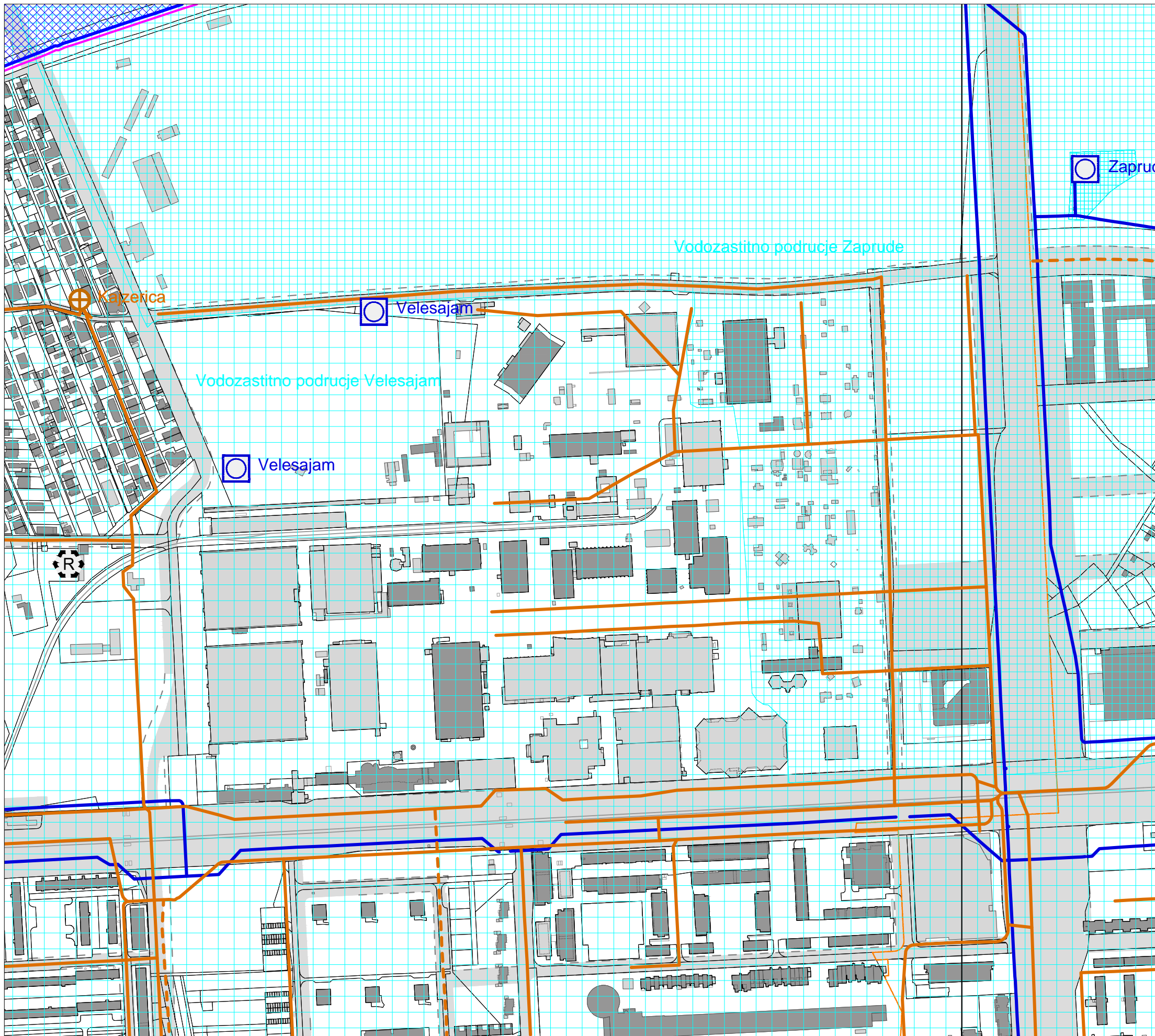
IZVOD IZ
GENERALNOGA URBANISTIČKOG PLANA GRADA ZAGREBA
IZMJENE I DOPUNE 2016.

**3. PROMETNA I KOMUNALNA
INFRASTRUKTURNA MREŽA**
3.b Energetski sustav, pošta i telekomunikacije
M 1:5.000



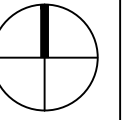
TUMAČ PLANSKOG ZNAKOVLJA

- ENERGETSKI SUSTAV**
- Cijevni transport nafte i plina**
- MAGISTRALNI PLINOVOD - POSTOJEĆI I PLANIRANI
 - PLINOVOD VT - POSTOJEĆI I PLANIRANI
 - PRIMOPREDAJNA MJERNO REDUKCIJSKA STANICA - POSTOJEĆA
 - PLINSKA REGULACIJSKA STANICA (PRS), RAZDJELNA STANICA (RS), BLOKADNA STANICA (BS) - POSTOJEĆA I PLANIRANA
 - PRODUKTOVOD - POSTOJEĆI
- ELEKTROENERGETIKA**
- HIDROELEKTRANA - PLANIRANA
 - TERMoeLEKTRANA TOPLANA - POSTOJEĆA
 - RASKLOPNO POSTROJENJE - POSTOJEĆE I PLANIRANO
 - TRAFOSTANICA 110kV - POSTOJEĆA I PLANIRANA
 - DALEKOVOD 400 kV - PLANIRANI
 - DALEKOVOD 100 kV - POSTOJEĆI I PLANIRANI
 - KABEL 110 kV - POSTOJEĆI I PLANIRANI
 - TOPLANA - POSTOJEĆA
 - KOTLOVNICA - POSTOJEĆA I PLANIRANA
 - IZMJENJIVAČKA STANICA TOPLINE - PLANIRANA
 - CRPNA STANICA - PLANIRANA
 - TOPLOVOD I PAROVOD - POSTOJEĆI I PLANIRANI
- POŠTA I TELEKOMUNIKACIJE**
- Pošta**
- DIREKCIJA POŠTA
 - SREDIŠTE POŠTA
 - POŠTANSKI URED - POSTOJEĆI
- Telekomunikacije**
- MEĐUNARODNA CENTRALA - POSTOJEĆA
 - TRANZITNA CENTRALA - POSTOJEĆA
 - PODRUČNA CENTRALA - POSTOJEĆA
 - UDALJENI PRETPLATNIČKI STUPANJ - POSTOJEĆI I PLANIRANI
 - MAGISTRALNI VODOVI - POSTOJEĆI
 - RADIO RELEJNA POSTAJA - POSTOJEĆA
- Radio i TV sustav veza**
- VEĆA POSTAJA RADIO I TV - POSTOJEĆA
 - RADIO ODAŠILJAČKO SREDIŠTE - POSTOJEĆE I PLANIRANO
 - RADIO PRIJEMNO SREDIŠTE - POSTOJEĆE I PLANIRANO
 - RADIJSKI KORIDOR - POSTOJEĆI I PLANIRANI
 - TV ODAŠILJAČ - POSTOJEĆI
 - TV PRETVARAČ - POSTOJEĆI
 - REZERVACIJA PROŠIRENJA POSTOJEĆE ULICE
 - GRANICA GENERALNOG URBANISTIČKOG PLANA GRADA ZAGREBA



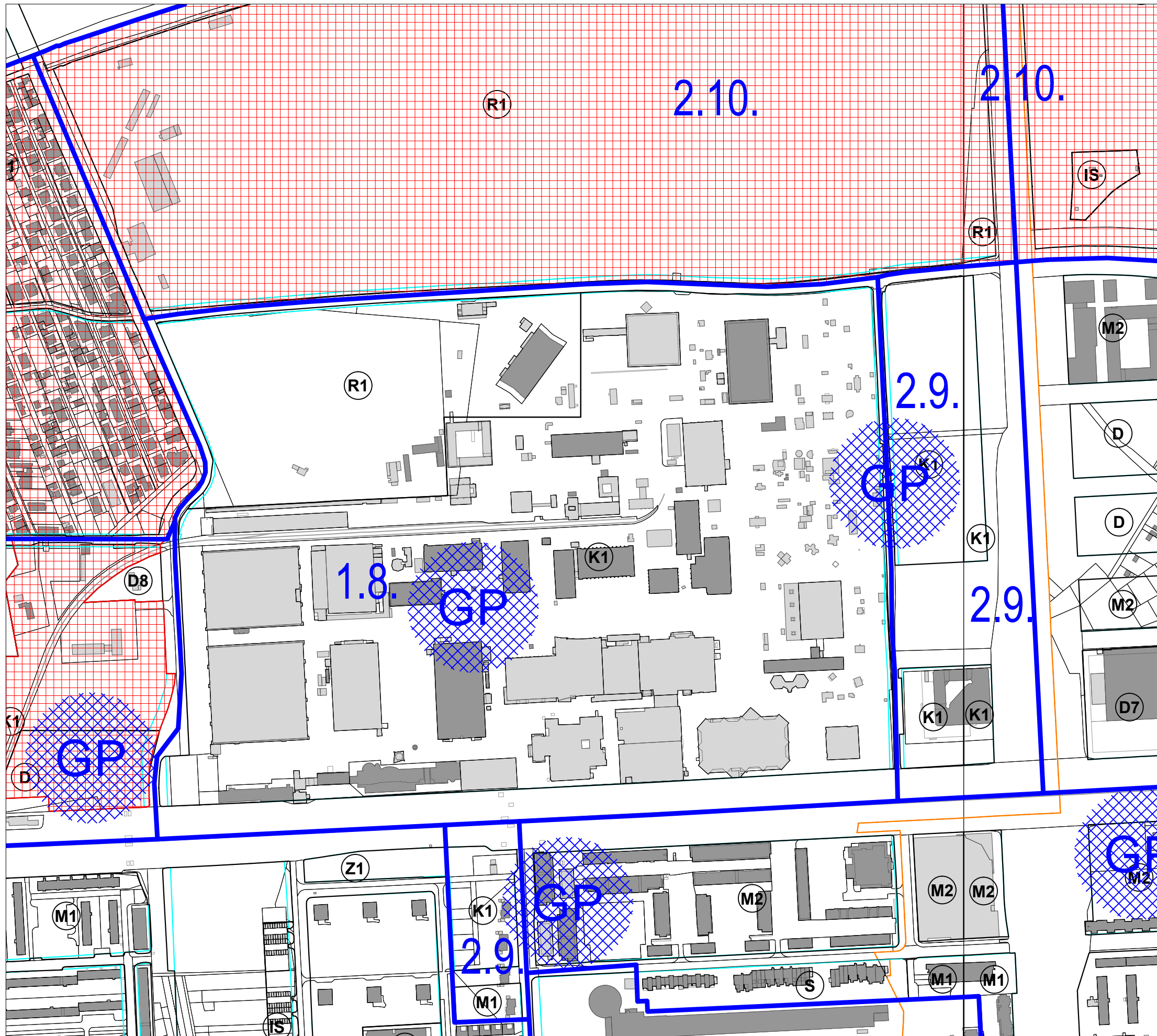
IZVOD IZ
GENERALNOGA URBANISTIČKOG PLANA GRADA ZAGREBA
IZMJENE I DOPUNE 2016.

3. PROMETNA I KOMUNALNA
INFRASTRUKTURNA MREŽA
3.C. Vodnogospodarski sustav i postupanje s otpadom
M 1:5.000



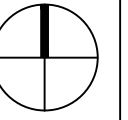
TUMAČ PLANSKOG ZNAKOVLJA

- VODNOGOSPODARSKI SUSTAV
Vodoopskrba i korištenje voda**
- POVRŠINSKI VODOZAHVAT - POSTOJEĆI
 - VODOCRPILIŠTE - POSTOJEĆE
 - VODOSPREMA - POSTOJEĆA I PLANIRANA
 - UREĐAJ ZA PROČIŠĆAVANJE PITKE VODE - POSTOJEĆI
 - CRPNA STANICA - POSTOJEĆA I PLANIRANA
 - VODOOPSKRBNI CJEVOVOD - POSTOJEĆI I PLANIRANI
 - AKUMULACIJA ZA HIDROELEKTRANU
 - GEOMETRALNE VODE
- Odvodnja otpadnih voda**
- ISPUST - POSTOJEĆI
 - PRELJEVNI ISPUST - POSTOJEĆI I PLANIRANI
 - CRPNA STANICA - POSTOJEĆA I PLANIRANA
 - UREĐAJ ZA PROČIŠĆAVANJE - PLANIRANI
 - DOVODNI KANAL - POSTOJEĆI I PLANIRANI
- Uređenje vodotoka i voda**
- AKUMULACIJA ZA OBRANU OD OPLAVA - POSTOJEĆA
 - RETENCIJA ZA OBRANU OD POPLAVA - POSTOJEĆA
 - RETENCIJA ZA OBRANU OD POPLAVA - PLANIRANA
 - NASIP - OBALOUTVRDA
 - KANAL - ODERETNI
 - BRANA - PLANIRANA
 - KORIDOR POSEBNOG REŽIMA VODOTOKA
 - REGULACIJA POTOKA
 - ZATVARANJE POTOKA
 - ZATVORENA REGULACIJA POTOKA
- Vodozaštita**
- VODOZAŠTITNO PODRUČJE - I. ZONA
 - VODOZAŠTITNO PODRUČJE - II. ZONA
 - VODOZAŠTITNO PODRUČJE - III. ZONA
 - KATEGORIZACIJA VODOTOKA - I., II., III. KATEGORIJA
- POSTUPANJE S OTPADOM**
- CENTAR ZA GOSPODARENJE OTPADOM
 - POSTROJENJE ZA TERMIČKU OBRADU OTPADA
 - REKLAŽNO DVORIŠTE - POSTOJEĆE I PLANIRANO
 - REZERVACIJA PROŠIRENJA POSTOJEĆE ULICE
 - GRANICA GENERALNOG URBANISTIČKOG PLANA GRADA ZAGREBA



IZVOD IZ
GENERALNOGA URBANISTIČKOG PLANA GRADA ZAGREBA
IZMJENE I DOPUNE 2016.

4. UVJETI ZA KORIŠTENJE, UREĐENJE
I ZAŠTITU PROSTORA
4.a Urbana pravila
M 1:5.000



TUMAČ PLANSKOG ZNAKOVLJA

1. VISOKOKONSOLIDIRANI PREDJELI GRADA

- 1.1. ZAŠTITA I OČUVANJE POVIJESNIH GRADITELJSKIH CJELINA
- 1.2. ZAŠTITA, UREĐENJE I DOGRADNJA U POVIJESNIM GRADITELJSKIM CJELINAMA
- 1.3. ZAŠTITA, UREĐENJE I DOGRADNJA OSOBITO VRIJEDNOG SREDIŠNJEG DIJELA PODSLJEMENSKOG PODRUČJA
- 1.4. ZAŠTITA I UREĐENJE VRIJEDNOG PROSTORA INDIVIDUALNE GRADNJE
- 1.5. ZAŠTITA I UREĐENJE VRIJEDNOG PROSTORA NISKE GRADNJE
- 1.6. ZAŠTITA I UREĐENJE DOVRŠENIH NASELJA
- 1.7. ZAŠTITA I UREĐENJE PROSTORA VISOKE GRADNJE
- 1.8. ZAŠTITA I UREĐENJE CJELOVITIH KOMPLEKSA JEDNE NAMJENE
- 1.9. ZAŠTITA, ODRŽAVANJE I NJEGOVANJE PARKOVA I PARK - ŠUMA
- 1.10. ODRŽAVANJE I NJEGOVANJE ZAŠTITNIH ZELENIH POVRŠINA

2. KONSOLIDIRANI PREDJELI GRADA

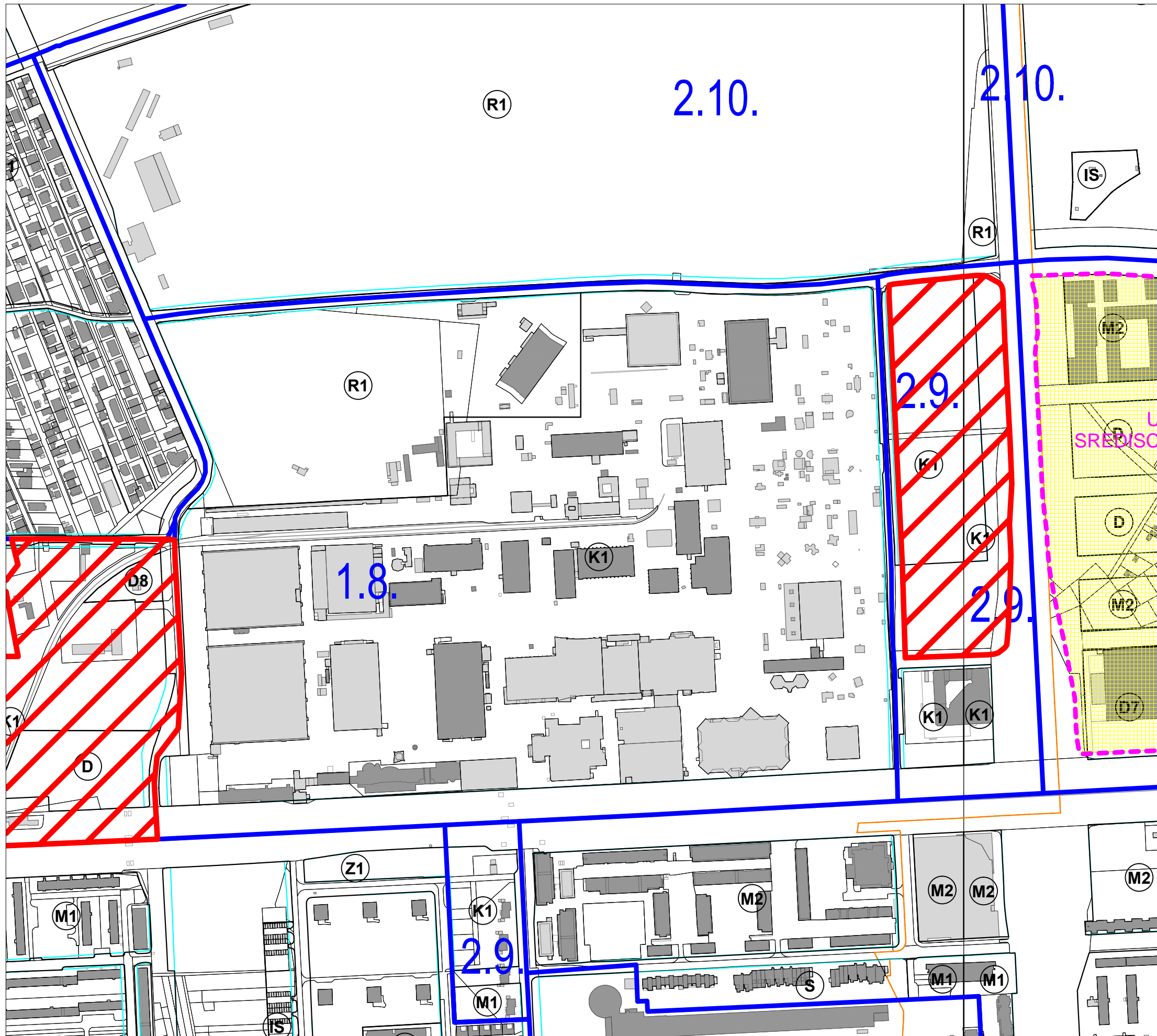
- 2.1. ZAŠTITA, UREĐENJE I DOGRADNJA NAJSJEVERNIJEG DIJELA PODSLJEMENSKOG PODRUČJA
- 2.2. ZAŠTITA, UREĐENJE I DOGRADNJA ZAPADNOG, SREDIŠNJEG I ISTOČNOG DIJELA PODSLJEMENSKOG PODRUČJA
- 2.3. ZAŠTITA, UREĐENJE I DOGRADNJA ZAPADNOG I ISTOČNOG DIJELA PODSLJEMENSKOG PODRUČJA - POVIJESNA URBANA CJELINA I KONTAKTNO PODRUČJE
- 2.4. UREĐENJE I URBANA OBNOVA PROSTORA INDIVIDUALNE GRADNJE
- 2.5. SANACIJA, UREĐENJE I URBANA OBNOVA PROSTORA INDIVIDUALNE GRADNJE
- 2.6. UREĐENJE I OBNOVA RUBNIH PROSTORA INDIVIDUALNE GRADNJE
- 2.7. UREĐENJE I URBANA OBNOVA PROSTORA NISKE GRADNJE
- 2.8. UREĐENJE I URBANA OBNOVA PROSTORA MJEŠOVITE GRADNJE
- 2.9. UREĐENJE I OBNOVA PROSTORA VISOKE GRADNJE
- 2.10. UREĐENJE, ZAŠTITA I URBANA OBNOVA KOMPLEKSA JEDNE NAMJENE
- 2.11. UREĐENJE JAVNIH ZELENIH POVRŠINA
- 2.12. UREĐENJE ZAŠTITNIH ZELENIH POVRŠINA
- 2.13. IZGRADNJA NA GRAĐEVNIM ČESTICAMA VEĆIM OD 5000 m²
- 2.14. UREĐENJE RIJEKE SAVE

3. NISKOKONSOLIDIRANI PREDJELI GRADA

- 3.1. URBANA PREOBRAZBA
- 3.2. NOVA REGULACIJA NA NEIZGRADENOM PROSTORU

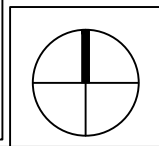
- GRANICA ZONA OBUHVATA URBANIH PRAVILA
- IZNIMKA URBANOG PRAVILA
- GRANICA PARKA PRIRODE MEDVEDNICA
- GRANICA GENERALNOG URBANISTIČKOG PLANA GRADA ZAGREBA
- GRANICA ZAŠTITNE ZONE
- GRANICA NAJUŽEG GRADSKOG SREDIŠTA
- GRADSKI PROJEKT
- REZERVACIJA PROŠIRENJA POSTOJEĆE ULICE

GRAD ZAGREB
GRADSKI URED ZA STRATEGIJSKO PLANIRANJE I RAZVOJ GRADA
svibanj, 2017.











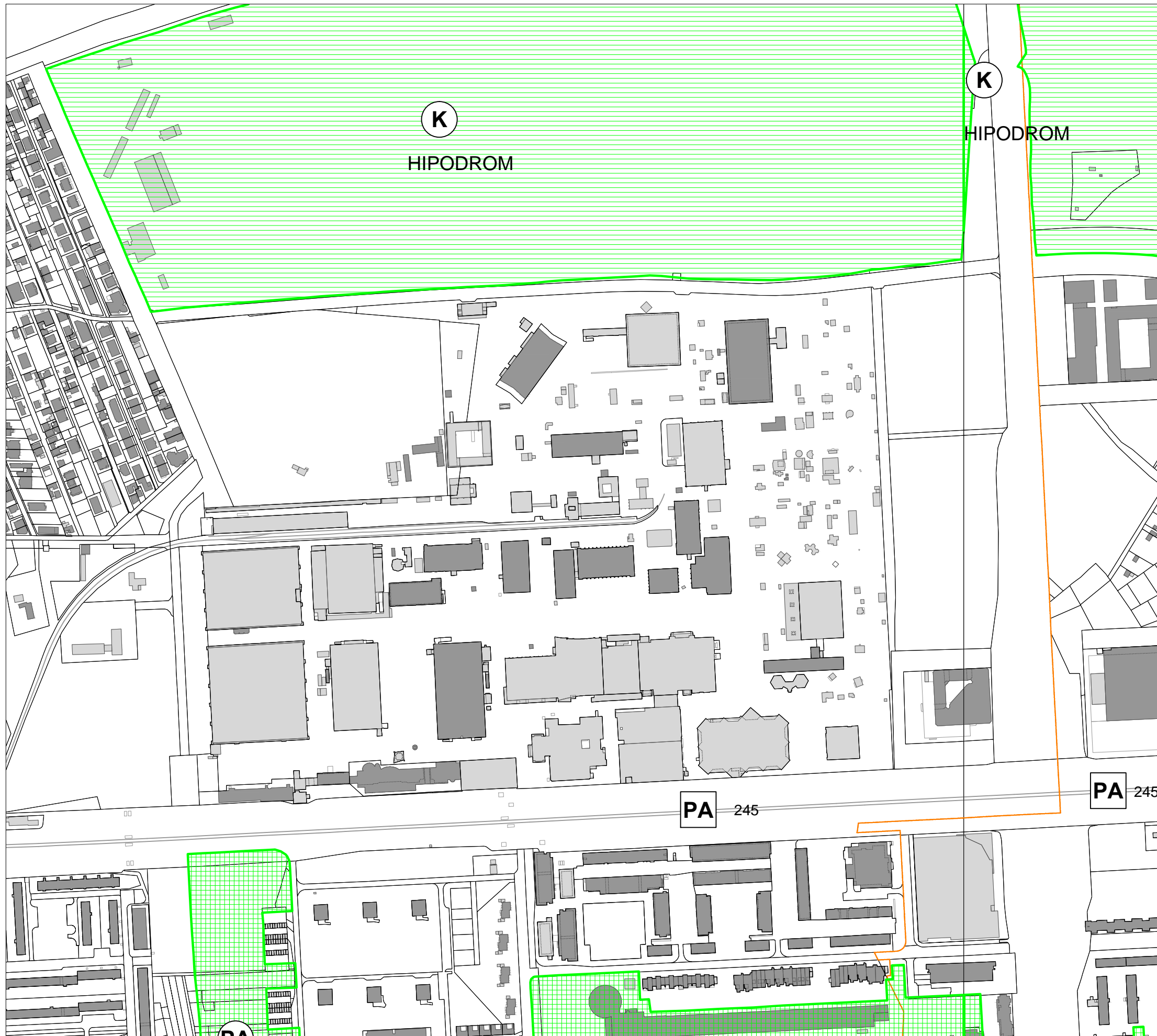
IZVOD IZ
GENERALNOGA URBANISTIČKOG PLANA GRADA ZAGREBA
IZMJENE I DOPUNE 2016.

4. UVJETI ZA KORIŠTENJE, UREĐENJE
I ZAŠTITU PROSTORA
4.b Procedure urbano-prostornog uređenja
M 1:5.000



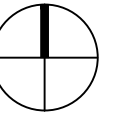
TUMAČ PLANSKOG ZNAKOVLJA

-  DETALJNIJI PLANOVI
-  GRANICA OBUHVATA DETALJNIH PLANOVA
-  URBANISTIČKI - ARHITEKTONSKI NATJEČAJI
-  SUO - STUDIJA UTJECAJA NA OKOLIŠ
-  GRANICA ZONA URBANIH PRAVILA
- 1.1.-3.2. OZNAKE ZONA URBANIH PRAVILA
-  GRANICA PARKA PRIRODE MEDVEDNICA
-  REZERVACIJA PROŠIRENJA POSTOJEĆE ULICE
-  GRANICA GENERALNOG URBANISTIČKOG PLANA GRADA ZAGREBA


















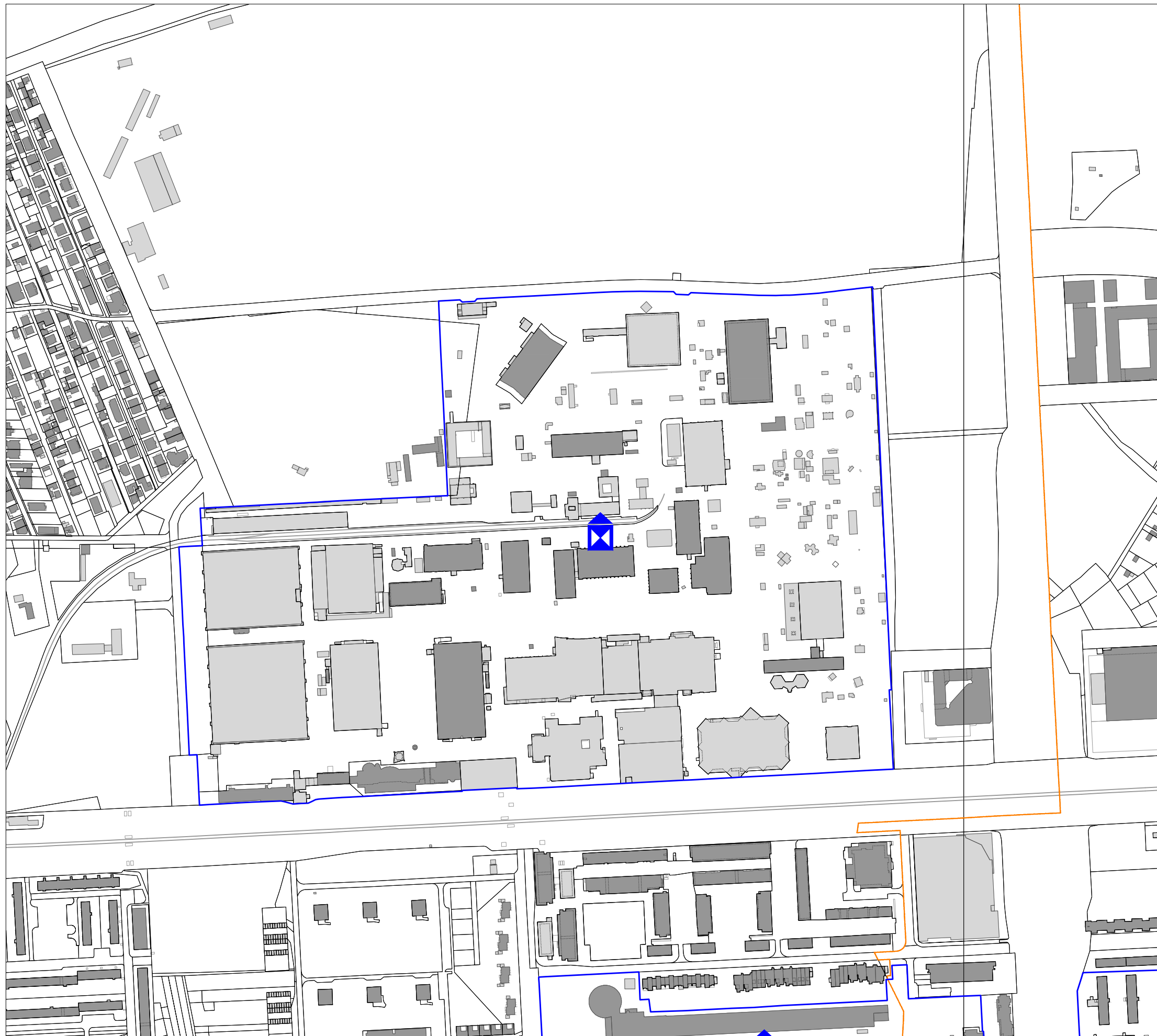
IZVOD IZ
GENERALNOGA URBANISTIČKOG PLANA GRADA ZAGREBA
IZMJENE I DOPUNE 2016.

4. UVJETI ZA KORIŠTENJE, UREĐENJE
I ZAŠTITU PROSTORA
4.c Zaštićeni i evidentirani dijelovi prirode
M 1:5.000



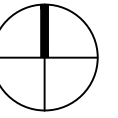
TUMAČ PLANSKOG ZNAKOVLJA

-  PARK PRIRODE MEDVEDNICA GRANICA PODRUČJA
- A*  ZAŠTIĆENI DIJELOVI PRIRODE
- A**  PODRUČJA EKOLOŠKE MREŽE
-  A** POTOK DOLJE
- B  PRIRODNA PODRUČJA PREPORUČENA ZA ZAŠTITU
-  POSEBNI REZERVAT ŠUMSKE VEGETACIJE
-  PARK ŠUMA
-  ZNAČAJNIJI KRAJOBRAZ
-  SPOMENIK PARKOVNE ARHITEKTURE
- C  DIJELOVI PRIRODE KOJI SE ŠTITE MJERAMA GUP-A
-  GRADSKE PARK ŠUME
-  KRAJOBRAZ
-  PARKOVNA ARHITEKTURA
-  POJEDINAČNI DIJELOVI PRIRODE
-  GRANICA GENERALNOG URBANISTIČKOG PLANA GRADA ZAGREBA









IZVOD IZ
GENERALNOGA URBANISTIČKOG PLANA GRADA ZAGREBA
IZMJENE I DOPUNE 2016.

4. UVJETI ZA KORIŠTENJE, UREĐENJE
I ZAŠTITU PROSTORA
4.d Nepokretna kulturna dobra
M 1:5.000



TUMAČ PLANSKOG ZNAKOVLJA





PROSTORNE MEDE KULTURNOG DOBRA

-  POVIJESNA GRADITELJSKA CJELINA - GRADSKA NASELJA
-  POVIJESNA GRADITELJSKA CJELINA - SEOSKA NASELJA
-  GRADITELJSKI SKLOP
-  MEMORIJALNO I POVIJESNO PODRUČJE
-  ETNOLOŠKO PODRUČJE
-  ARHEOLOŠKO PODRUČJE






POJEDINAČNI LOKALITETI

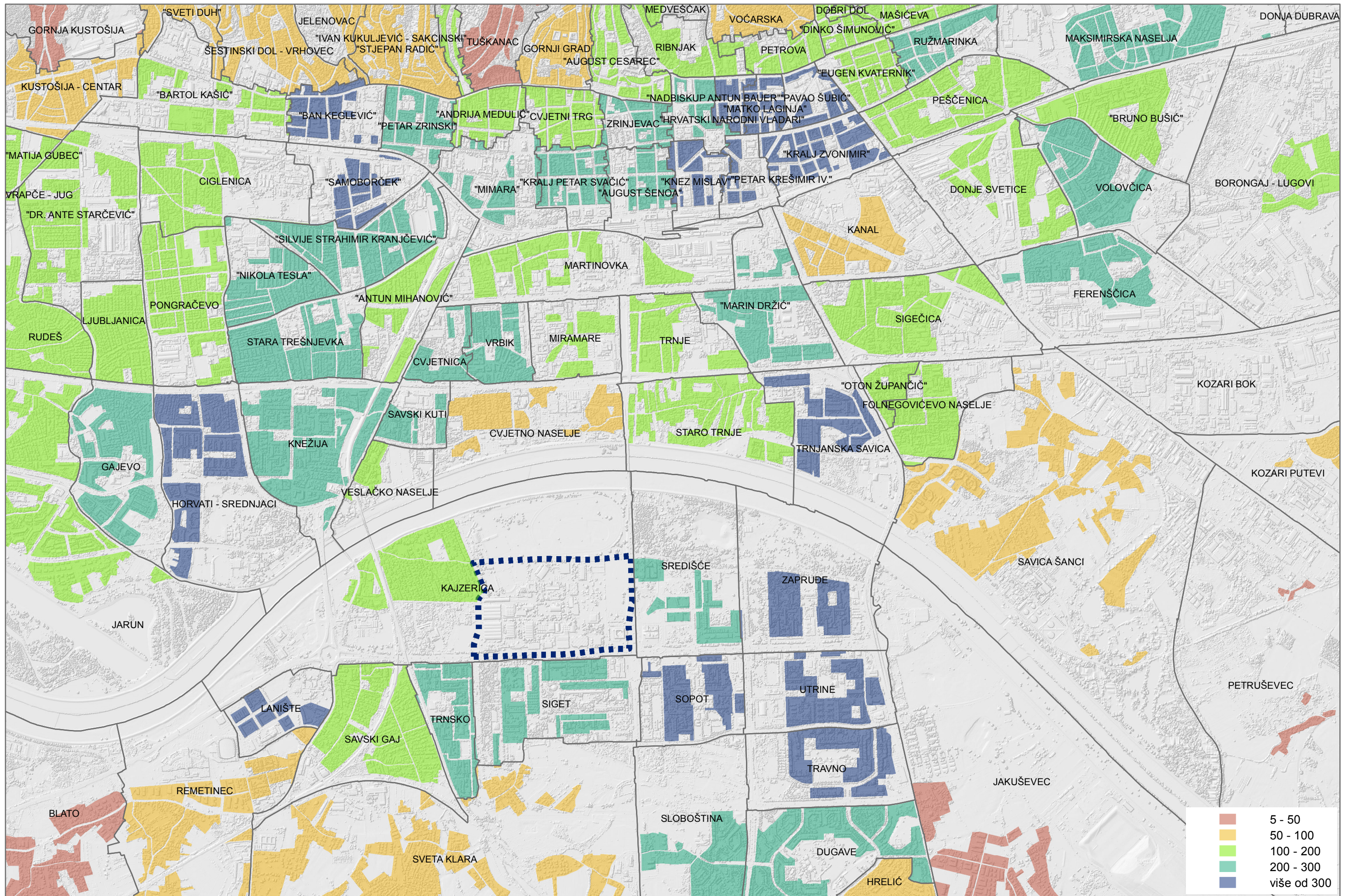
-  ARHEOLOŠKI POJEDINAČNI LOKALITET

SUSTAV ZAŠTITE

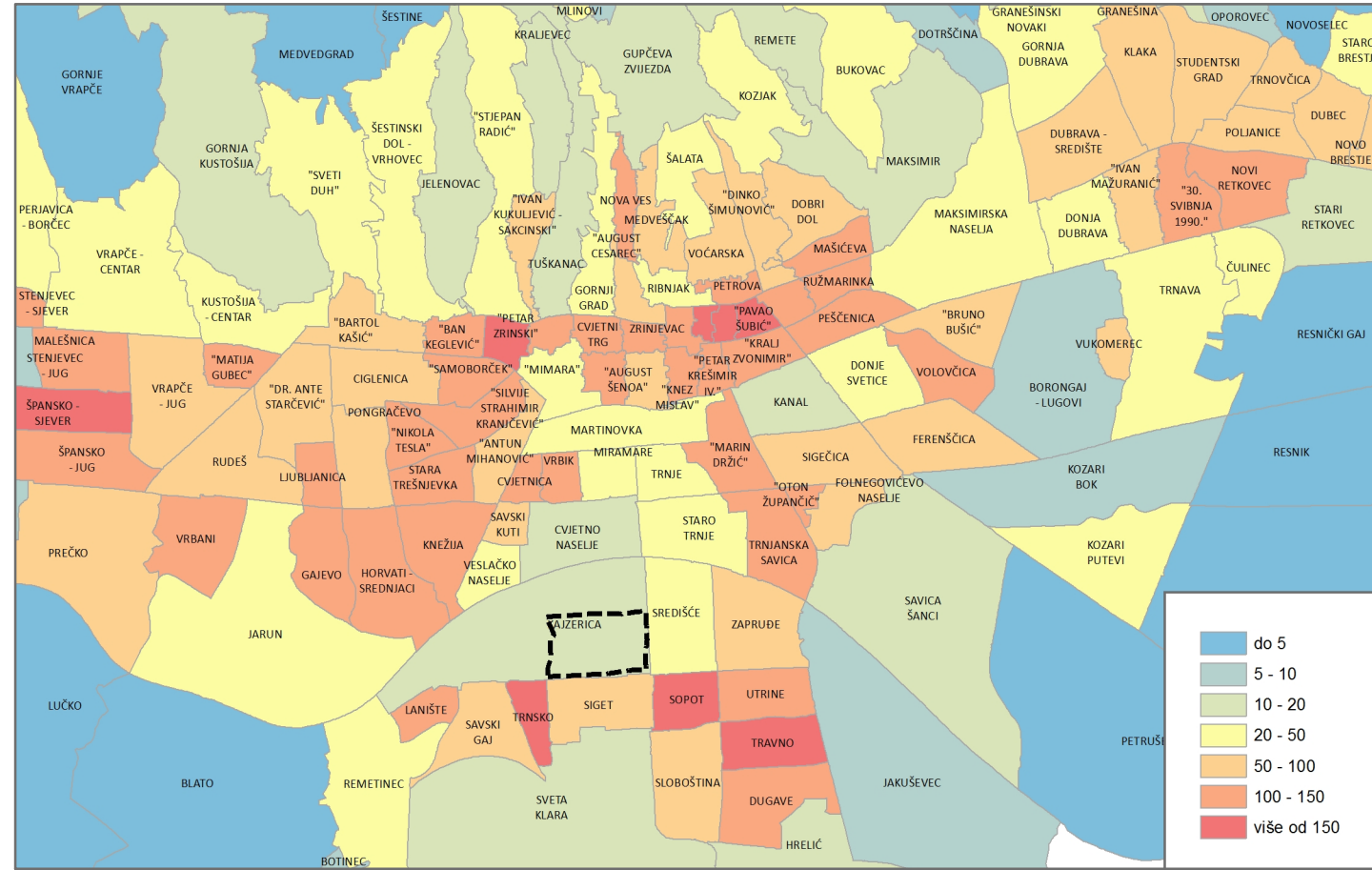
-  A
-  B
-  C
-  VIZURNI KORIDOR

POVIJESNO GRADKO SREDIŠTE - DETALJNE MJERE

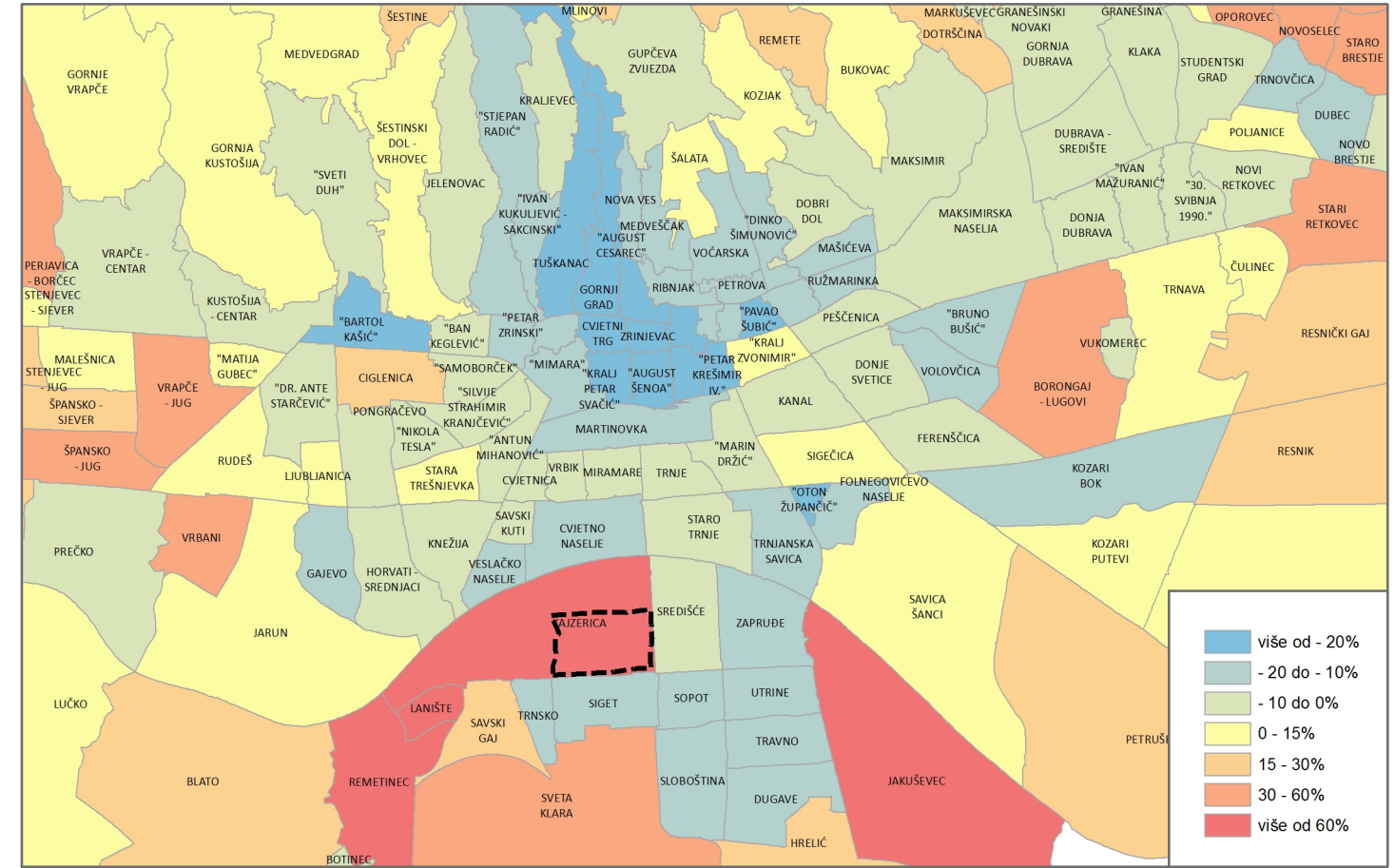
-  GORNJI GRAD I KAPTOL
-  DONJI GRAD
-  PODRUČJE PLANSKI REGULIRANE REZIDENCIJALNE IZGRADNJE DO POL. 20. ST.
-  ZONE I POTEZI UNUTAR KOJIH NIJE DOPUŠTENA GRADNJA VISOKIH OBJEKATA
-  GRANICA GENERALNOG URBANISTIČKOG PLANA GRADA ZAGREBA



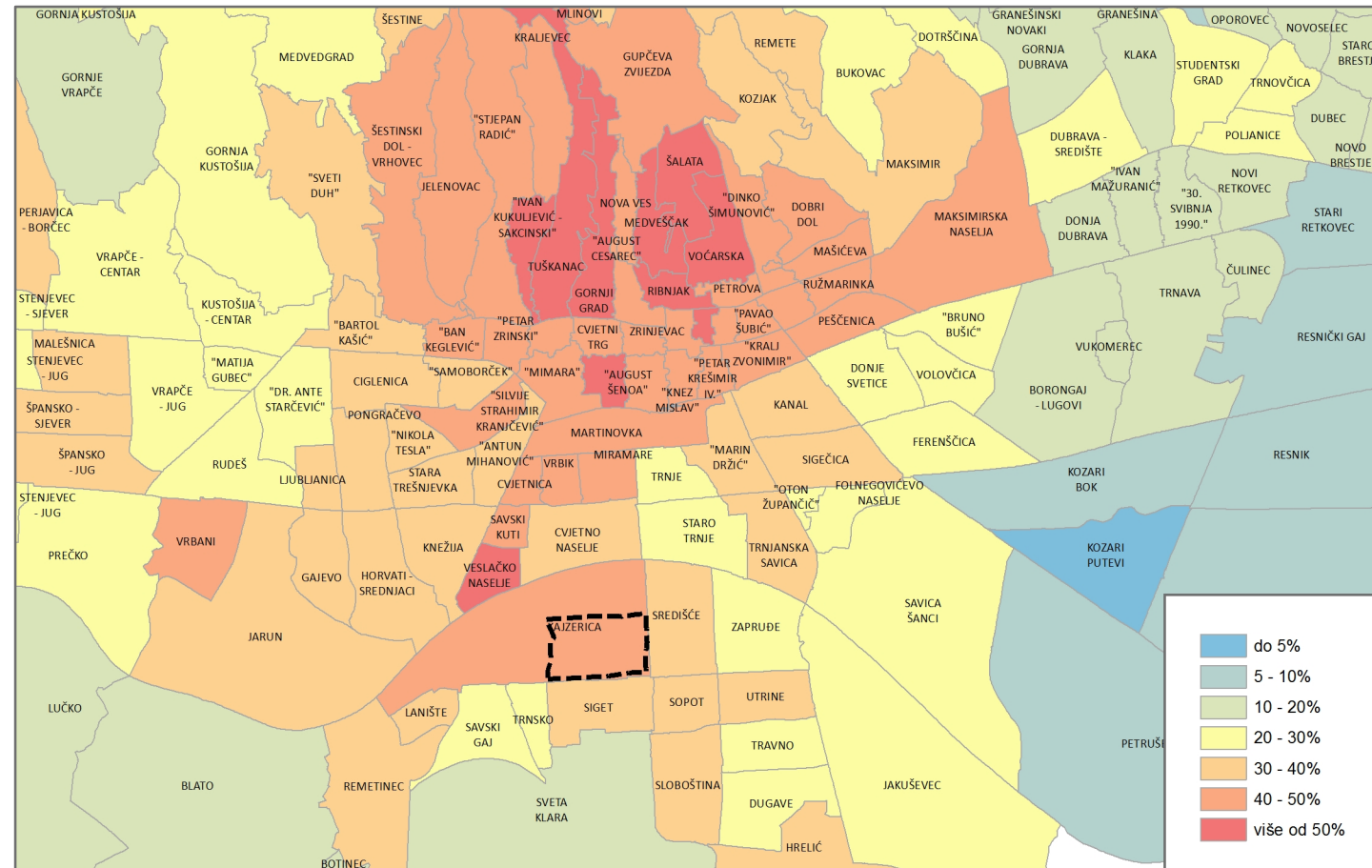
GUSTOĆA STANOVNIKA PO HEKTARU



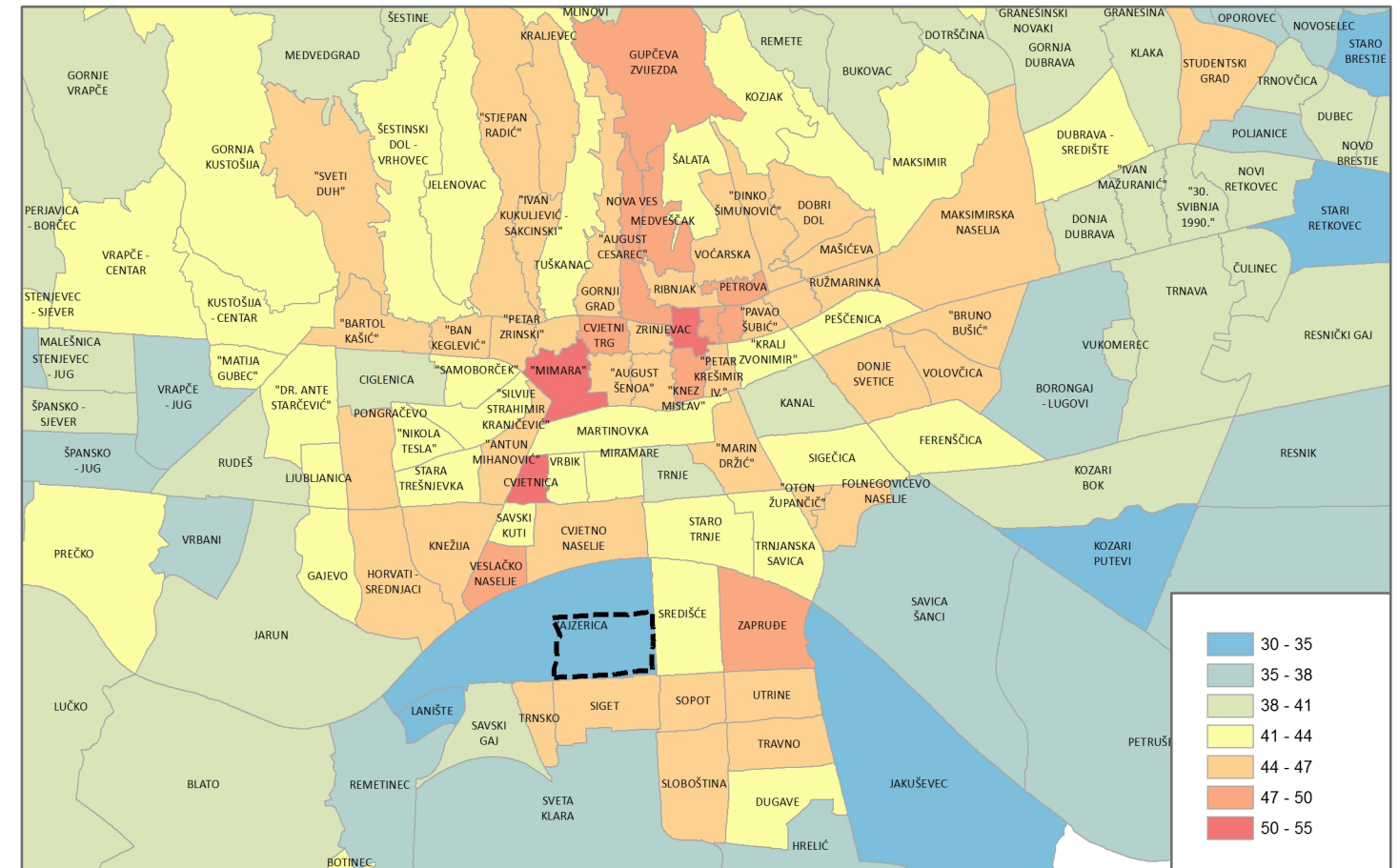
PROMJENA BROJA STANOVNIKA 2001. - 2011.



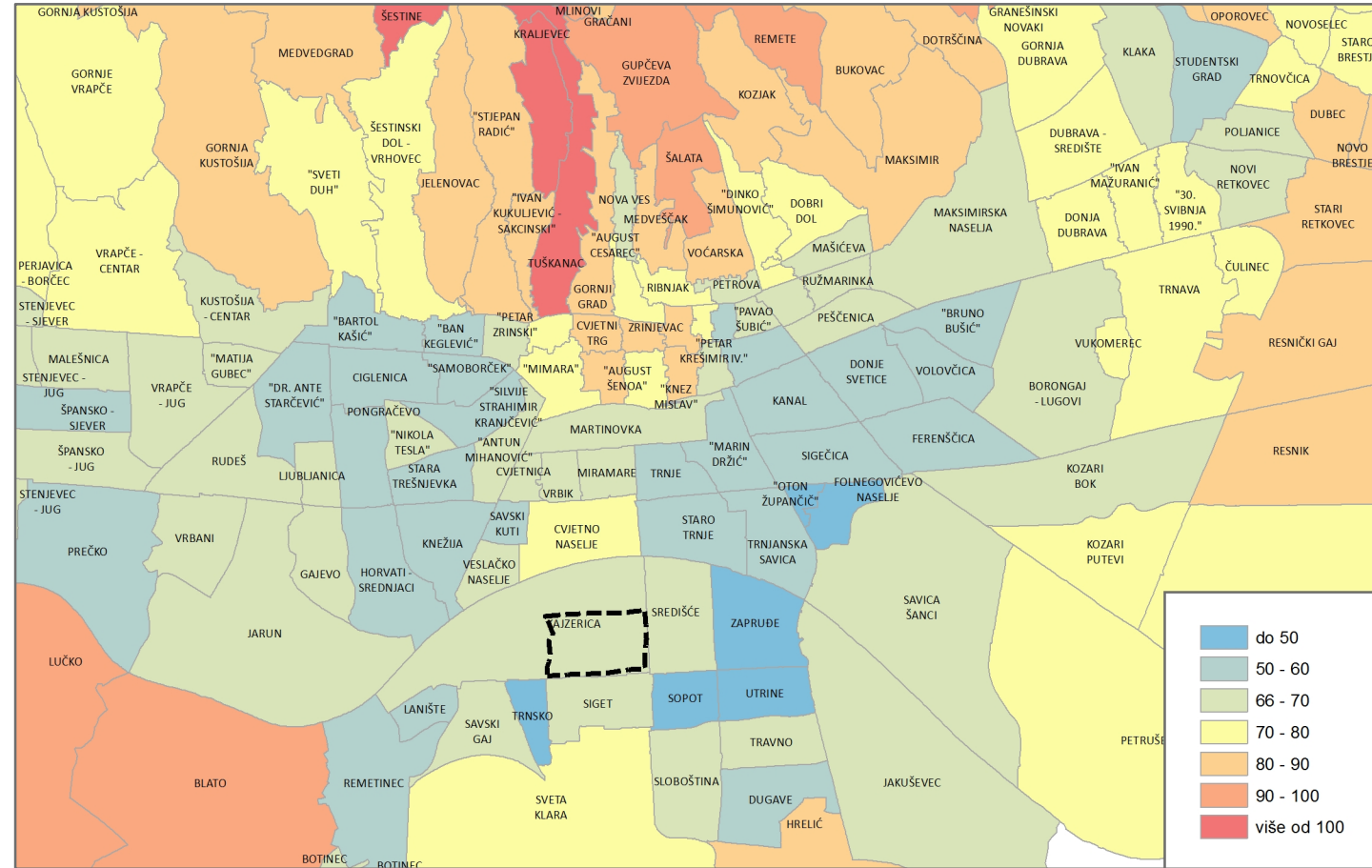
UDIO VISOKOOBRAZOVANIH U STANOVNIŠTVU STAROM 15 I VIŠE GODINA



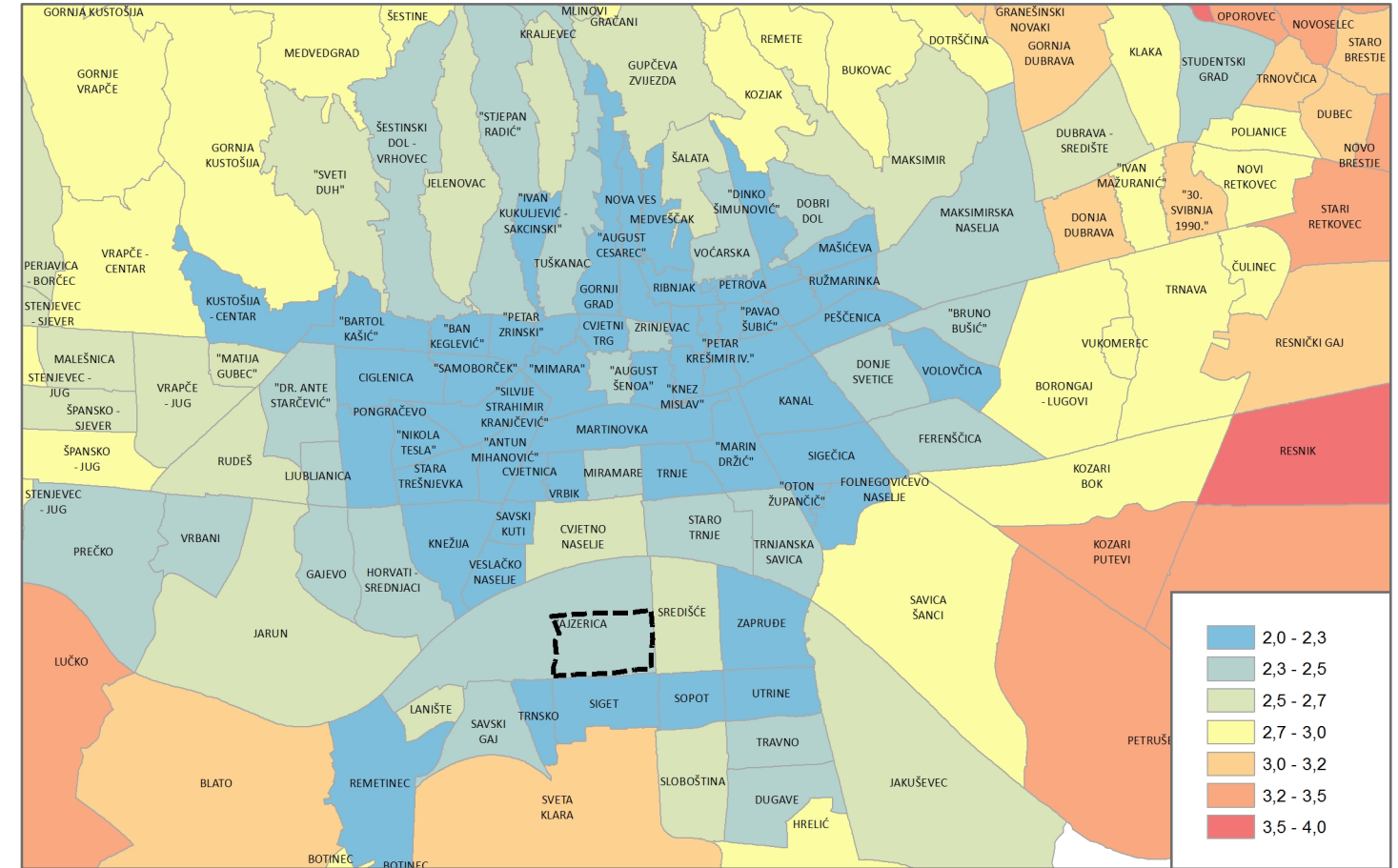
PROSJEČNA STAROST STANOVNIKA



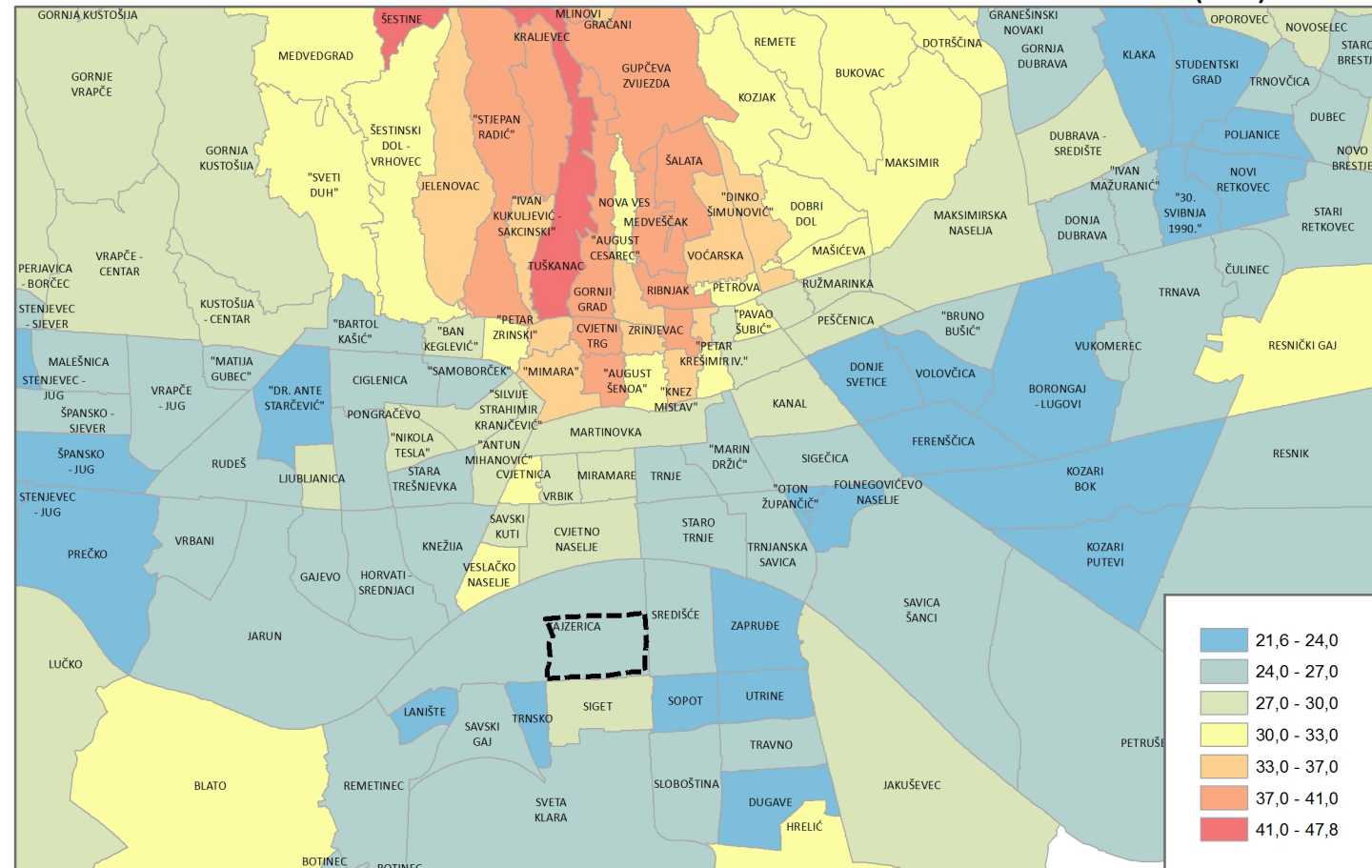
PROSJEČNA POVRŠINA STANA (m²)



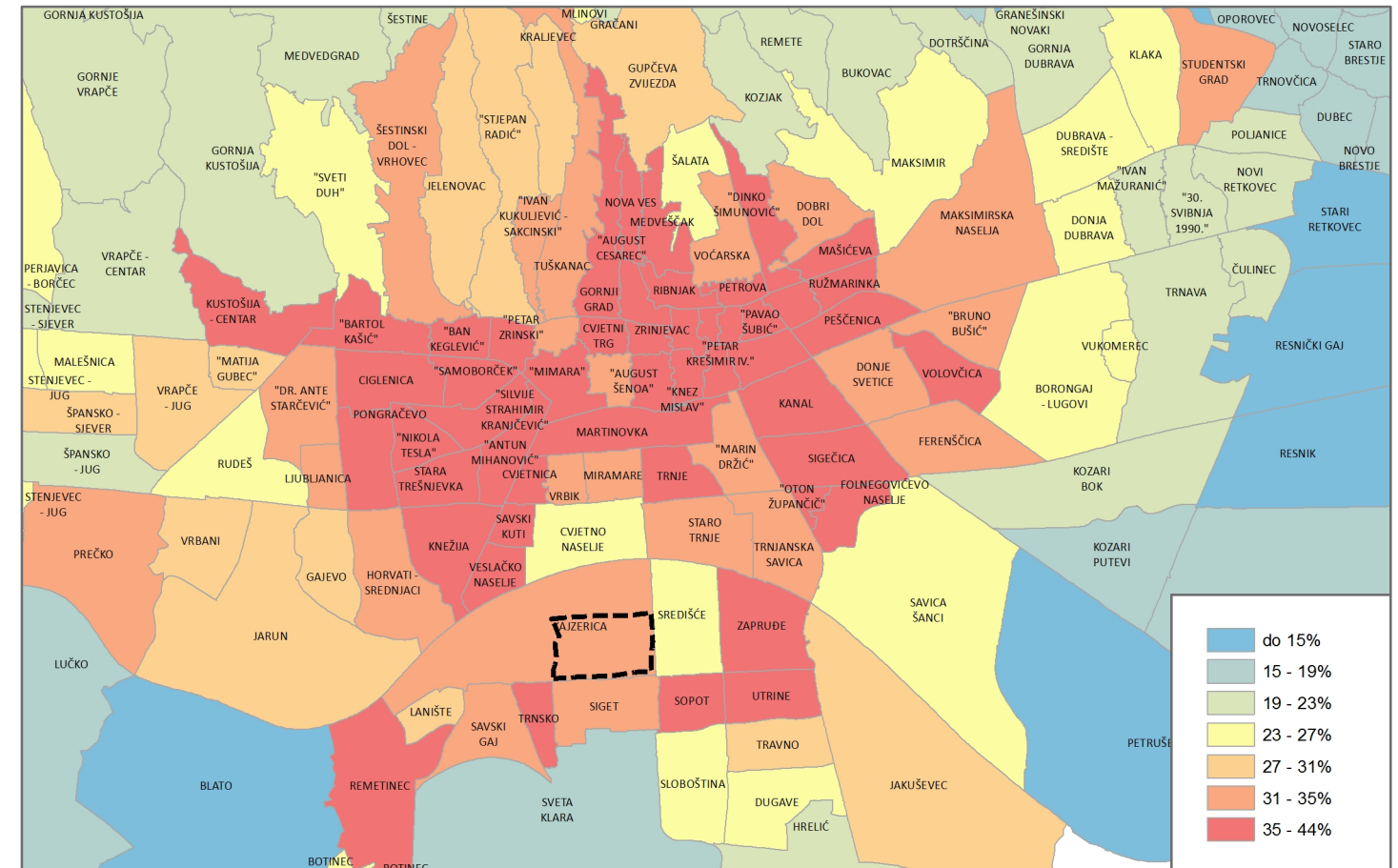
PROSJEČNI BROJ ČLANOVA KUĆANSTVA

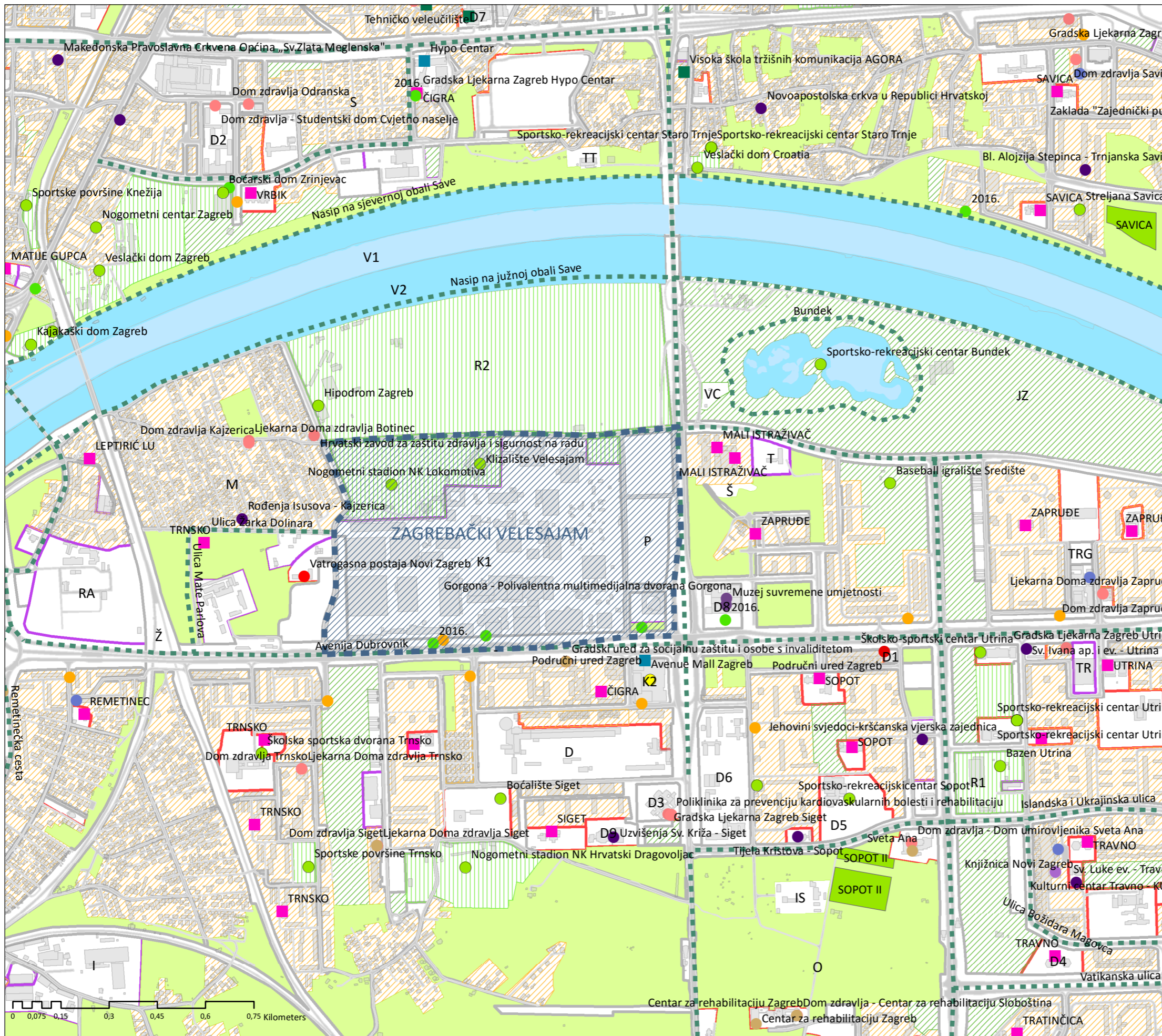


PROSJEČNA POVRŠINA NASTANJENIH STANOVA PO ČLANU KUĆANSTVA (m²)



UDIO SAMAČKIH KUĆANSTAVA





- SPORTSKI OBJEKTI ●
- MUZEJ ●
- KAZALISTE ●
- CENTAR ZA KULTURU ●
- KNJIZNICA ●
- KONCERTNA DVORANA ●
- KINEMATOGRAF ●
- BICIKLISTICKA STAZA - - -
- JAVNA PARKIRALISTA ZA BICIKLE ●
- TAXI STAJALISTE ●
- JAVNA GARAZA ■
- VISOKOSKOLSKA USTANOVA ■
- UCENICKI DOM ■
- SREDNJA SKOLA ■
- OSNOVNA SKOLA ■
- DJECJI VRTIC ■
- USTANOVE SOCIJALNE ZAŠTITE ●
- BOLNICA ●
- DOM ZDRAVLJA ●
- LJEKARNA ●
- POREZNA UPRAVA ●
- VATROGASCI ●
- POLICIJA ●
- VJERSKA ZAJEDNICA ●
- RIMOKATOLICKA ZUPA ●
- GRADSKI VRT ■
- STVARNO KORIŠTENJE ZEMLJIŠTA
- STAMBENA I MJEŠOVITA ▨
- JAVNA I DRUŠTVENA ▭
- GOSPODARSKA ▭
- SPORT I REKREACIJA ▨
- JAVNE ZELENE ▨
- PROMET ▭
- VODE ■
- POLJOPRIVREDA, NEUREĐENO, OSTALO ■
- OBUHVAT ANALIZE ■

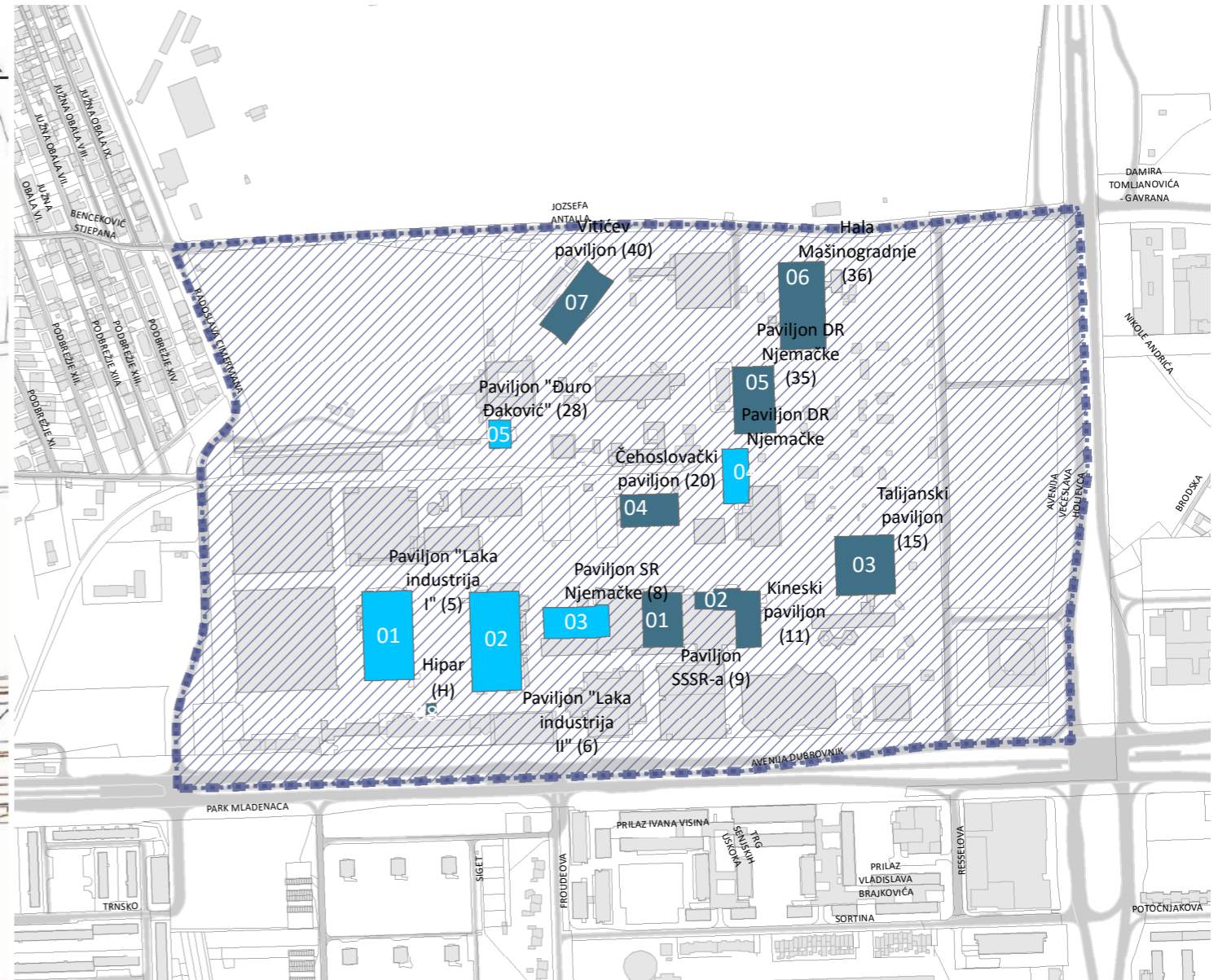
Izvod iz konzervatorske dokumentacije: Zagrebački velesajam - Konzervatorska dokumentacija, Grad Zagreb, Gradski zavod za zaštitu spomenika kulture i prirode, Zagreb, 2003

REPUBLIKA HRVATSKA GRAD ZAGREB
GRADSKI ZAVOD ZA ZAŠTITU SPOMENIKA KULTURE I PRIRODE
ZAGREB, 2008.

KONZERVATORSKA DOKUMENTACIJA

SUSTAV MJERA ZAŠTITE

područje obuhvata		
PROSTORNE MJERE	valorizacija prostora i građevne strukture	vrste zaštite
sustav zaštite "A"		- potpuna konzervatorska zaštita vrijedne arhitektonske strukture i prostornog koncepta - uređenje prostora prema detaljnim konzervatorskim preporukama
a) građevni fond spomeničke vrijednosti		
građevine koje su pred svoje arhitektonske vrijednosti predložile i usvayale komisije u urbanističkoj matrici Velesajma		- restitucija i sanacija izvornog građevnog korpusa, prostornih, konstruktivnih, građevinskih i oblikovnih svojstava
1. Paviljon SSSR (8) 2. Kineski paviljon (11) 3. Talijanski paviljon (15) 4. Čehoslovački paviljon (20) 5. Paviljon DR Njemačke (35) 6. Hala Mašinogradnje (36) 7. Vitičev paviljon (40) 8. Hipar (H)		
b) građevni fond ambijentalne vrijednosti		
građevine koje se gube ili oblikovanim utjecajem u izvoru urbanističkoj matrici Velesajma		- ova građevina se preporuča zadržati uz mogućnost izvođenja rekonstrukcije u postojećim gabaritima ("Đuro Đaković" paviljon "Laka industrija" I i II) - prilagodba fasadne opne današnjim potrebama
1. Paviljon "Laka industrija I" (5) 2. Paviljon "Laka industrija II" (6) 3. Paviljon SR Njemačke (8) 4. Paviljon DR Njemačke (11) 5. Paviljon "Đuro Đaković" (28)		
c) građevni fond bez osobite vrijednosti ili značaja za urbanu strukturu		
preostali objekti koji svojim gabaritima doprinose na autozvučnu zaštitu i razvijaju, a zbog različitih ili preraslih dimenzija se ne uklapaju u valoriziranu urbanu matricu detaljnog prostora		- mogućnost rekonstrukcije ili ukidanja građevine uz obaveznu izradu cjelovite dokumentacije postojećeg stanja; - prostor nove izgradnje i uređenje prostora prema cjelovitom urbanističkom rješenju i detaljnim konzervatorskim preporukama, uz poštovanje izvorne urbanističke matrice.
1. Stanjion 1 2. Stanjion 2 3. Austrijski paviljon (7) 4. Paviljon SR Njemačke (15) 5. Paviljon "Đuro Đaković" (18) 6. Američki paviljon (13) 7. Paviljon 14 8. Paviljon "Meksiko" (14a) 9. Paviljon "Sovjetski" (16) 10. Rumunjski paviljon (19) 11. Paviljon 22 12. Paviljon "Lezinska" (23) 13. Paviljon "Francuski Cent" (24) 14. Paviljon "Laka industrija II" (25) 15. Paviljon zasatna (26) 16. Paviljon "Rade Koncar" (21) 17. Paviljon "Dražgajevci" (22) 18. Grčki paviljon (33) 19. Američki paviljon (34) 20. Paviljon SSSR (9) 21. Čaršija "Tatarska" (2) 22. Čaršijska ulaznica i radionica (6) 23. Južni ulaz (JH) 24. Paviljon 28, stogradnja 25. Paviljon 6a, stogradnja 26. Paviljon 6b, stogradnja 27. Paviljon 10a, stogradnja 28. Paviljon 11a, stogradnja 29. Paviljon 32a, stogradnja 30. Paviljon 38a, stogradnja 31. Upravna zgrada (1) 32. Kongresni centar (30) 33. Javni prostori i VNC		
d) elementi u urbanističkoj matrici Velesajma		
- karakteristični prostor - kvalitativno hortikulturno i površine i cesti - površine Velesajmskog trga		- održavanje postojećih površina nezgrađenim površinama koji definiraju urbanističku matricu, hortikulturne površine, sloboda, te stvaranje novih zelenih površina



PRAVNI STATUS:

ZAŠTIĆENO KULTURNO DOBRO

VRSTA:

NEPOKRETNO KULTURNO DOBRO - KULTURNO POVIJESNA CJELINA

OZNAKA DOBRA:

Z-2951

OPIS DOBRA:

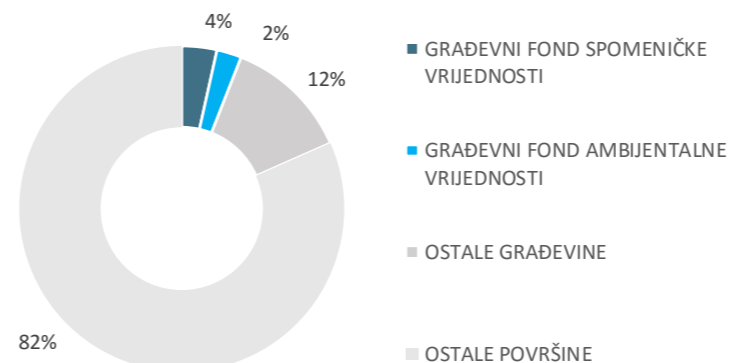
PRESELJENJE LOKACIJE ZAGREBAČKOG VELESAJMA NA PREKOSAVSKO PODRUČJE ZAPOČETO JE RANIH PEDESETIH GODINA 20. STOLJEĆA. PRVU URBANISTIČKU KONCEPCIJU DEFINIRAO JE ARHITEKT MARIJAN HABERLE. U RUJNU 1956. OVDJE JE PRVI PUTA ODRŽANA SAJAMSKA PRIREDBA. ODMAH PO REALIZACIJI PRVE FAZE ZAGREBAČKI JE VELESAJAM RASPISAO NATJEČAJ ZA DALJNJI IZGRADNJI. BOŽIDAR RAŠICA JE PONUDIO URBANISTIČKO RJEŠENJE AKTIVNOG UKLAPANJA VELESAJMA U PREKOSAVSKI URBANI PROSTOR I MOGUĆNOST KORIŠTENJA VEĆEG BROJA VELESAJMSKIH OBJEKATA I IZVAN VELESAJMSKIH TERMINA. URBANISTIČKA MATRICA ZAGREBAČKOG VELESAJMA IZUZETNO JE VRIJEDAN PRIMJER URBANIZMA SREDINE 20. STOLJEĆA, UNUTAR KOJE JE IZGRAĐEN NIZ USPUJEŠNIH ARHITEKTONSKIH REALIZACIJA.

IZVOR:


PROGRAMSKE SMJERNICE I PROGRAM SADRŽAJA STRATEŠKOG GRADSKOG PROJEKTA ZAGREBAČKI VELESAJAM SVEUČILIŠTE U ZAGREBU, ARHITEKTONSKI FAKULTET, Zavod za urbanizam, prostorno planiranje i pejzažnu arhitekturu GRAD ZAGREB, GRADSKI URED ZA STRATEGIJSKO PLANIRANJE I RAZVOJ GRADA ZAGREBA, 17.02.2015.

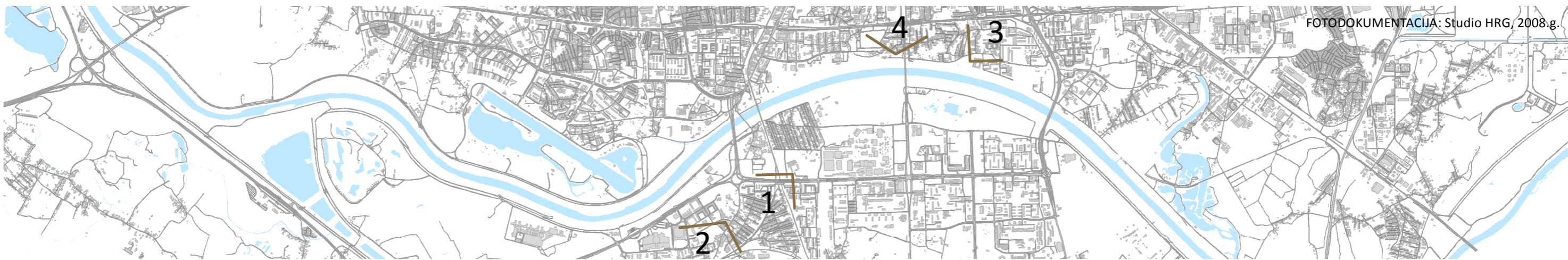
OBUHVAT ANALIZE

- GRAĐEVNI FOND SPOMENIČKE VRIJEDNOSTI
- GRAĐEVNI FOND AMBIJENTALNE VRIJEDNOSTI



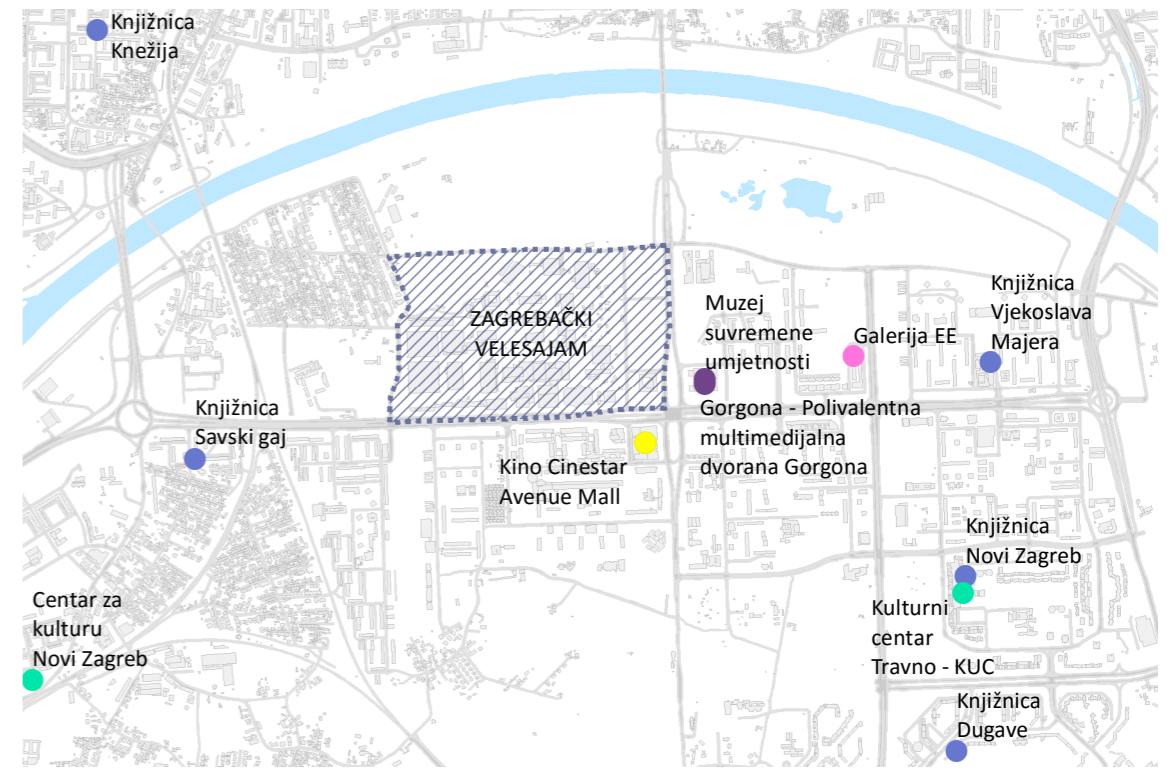
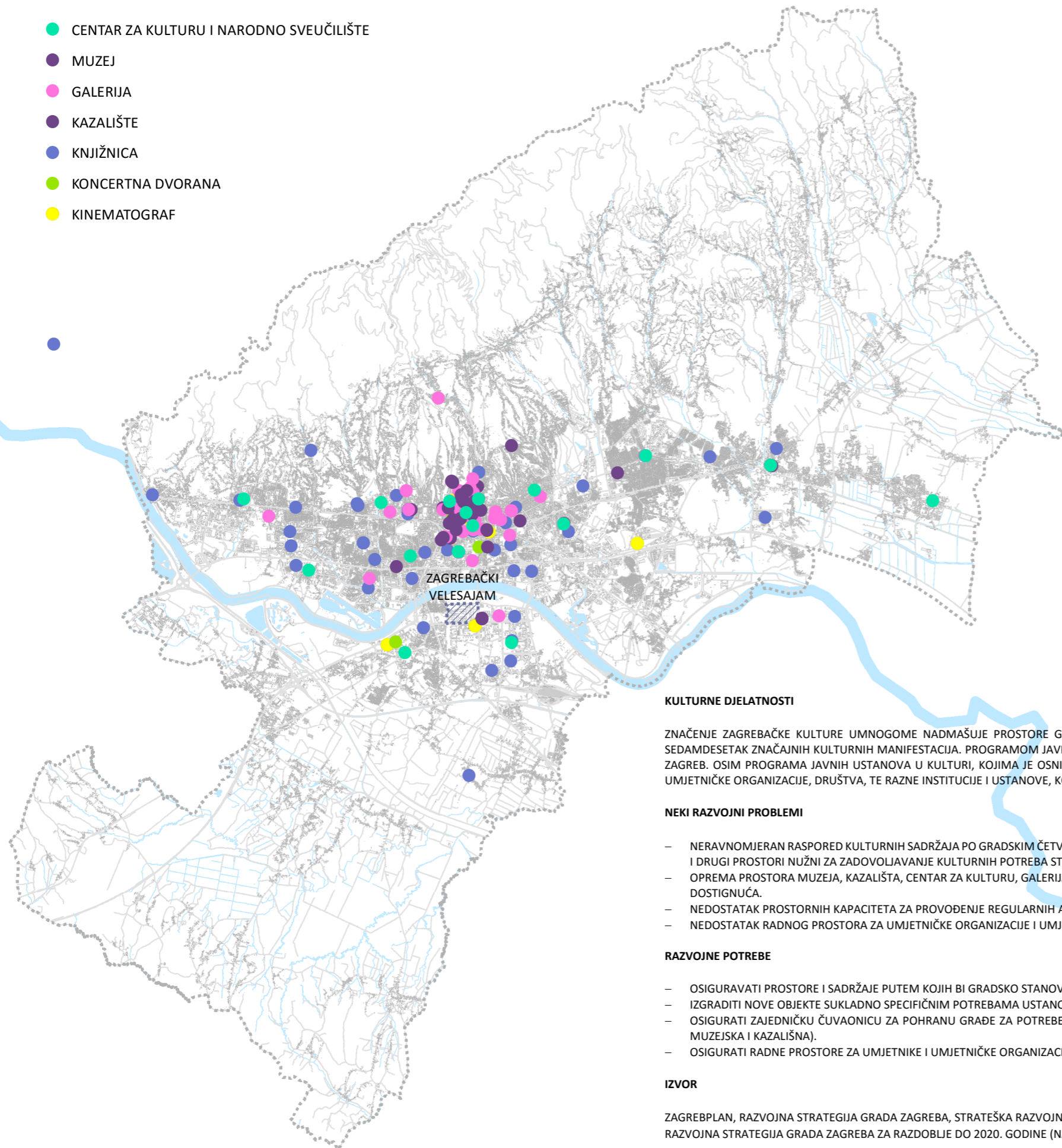
- 01 Paviljon SSSR-a (9) 1956.
- 02 Kineski paviljon (11) 1957.
- 03 Talijanski paviljon (15) 1961.
- 04 Čehoslovački paviljon (20) 1956.
- 05 Paviljon DR Njemačke (35) 1964.
- 06 Hala Mašinogradnje (36) 1957.
- 07 Vitičev paviljon (40) 1967.
- 08 Hipar (H) -
- 01 Paviljon "Laka industrija I" (5) 1956.
- 02 Paviljon "Laka industrija II" (6) 1956.
- 03 Paviljon SR Njemačke (8) 1960.
- 04 Paviljon DR Njemačke 1967.
- 05 Paviljon "Đuro Đaković" (28) 1961.



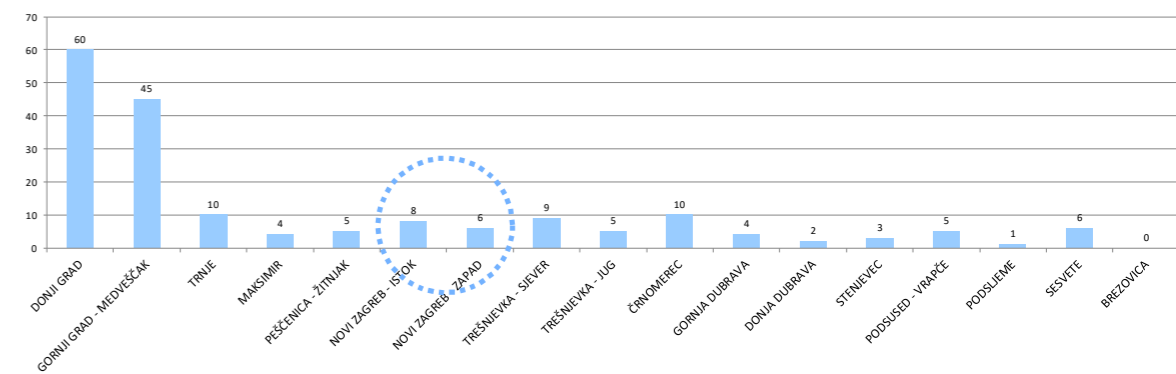


FOTODOKUMENTACIJA: Studio HRG, 2008.g.

- CENTAR ZA KULTURU I NARODNO SVEUČILIŠTE
- MUZEJ
- GALERIJA
- KAZALIŠTE
- KNJIŽNICA
- KONCERTNA DVORANA
- KINEMATOGRAF



KULTURNE USTANOVE PREMA GRADSKIM ČETVRTIMA



KULTURNE DJELATNOSTI

ZNAČENJE ZAGREBAČKE KULTURE UMNOGOME NADMAŠUJE PROSTORE GRADA I ČINI GA NEZAMJENJIVIM UPORIŠTEM HRVATSKE KULTURE. U GRADU ZAGREBU SE NA GODIŠNJOJ RAZINI, ODRŽI VIŠE OD SEDAMDESETAK ZNAČAJNIH KULTURNIH MANIFESTACIJA. PROGRAMOM JAVNIH POTREBA U KULTURI GRADA ZAGREBA OBUHVATENO JE FINANCIRANJE 33 JAVNE USTANOVE U KULTURI KOJIMA JE OSNIVAČ GRAD ZAGREB. OSIM PROGRAMA JAVNIH USTANOVA U KULTURI, KOJIMA JE OSNIVAČ GRAD ZAGREB, KONTINUIRANO SE PODUPIRE I PROGRAME SVIH PODRUČJA KULTURE I UMJETNOSTI, ČIJI SU NOSITELJI UDRUGE, UMJETNIČKE ORGANIZACIJE, DRUŠTVA, TE RAZNE INSTITUCIJE I USTANOVE, KOJIMA JE OSNIVAČ REPUBLIKA HRVATSKA, A KOJI TAKOĐER ČINE DIO KULTURNE PONUDE GRADA ZAGREBA.

NEKI RAZVOJNI PROBLEMI

- NERAVNOMJERAN RASPORED KULTURNIH SADRŽAJA PO GRADSKIM ČETVRTIMA, POSEBNO U NOVOSAGRAĐENIM NASELJIMA GDJE NEDOSTAJU KNJIŽNICE I ČITAONICE, DVORANE ZA IZLOŽBE, LIKOVNE RADIONICE I DRUGI PROSTORI NUŽNI ZA ZADOVOLJAVANJE KULTURNIH POTREBA STANOVNIŠTVA.
- OPREMA PROSTORA MUZEJA, KAZALIŠTA, CENTAR ZA KULTURU, GALERIJA, KNJIŽNICA, KONCERTNIH DVORANA JE U MNOGIM SLUČAJEVIMA NEPOTPUNA I NIJE ADEKVATNA ZA PRIMJENU MODERNIH TEHNIČKIH POSTIGNUĆA.
- NEDOSTATAK PROSTORNIH KAPACITETA ZA PROVOĐENJE REGULARNIH AKTIVNOSTI USTANOVA U KULTURI.
- NEDOSTATAK RADNOG PROSTORA ZA UMJETNIČKE ORGANIZACIJE I UMJETNIKE.

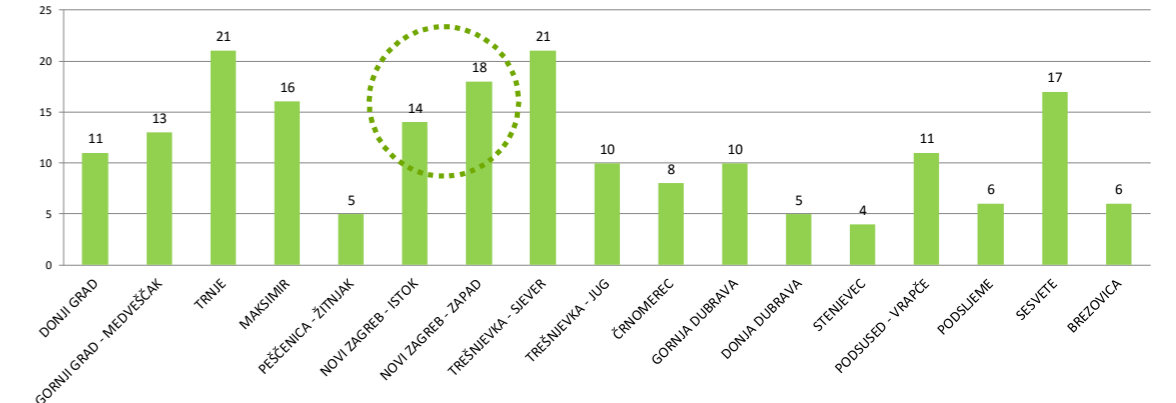
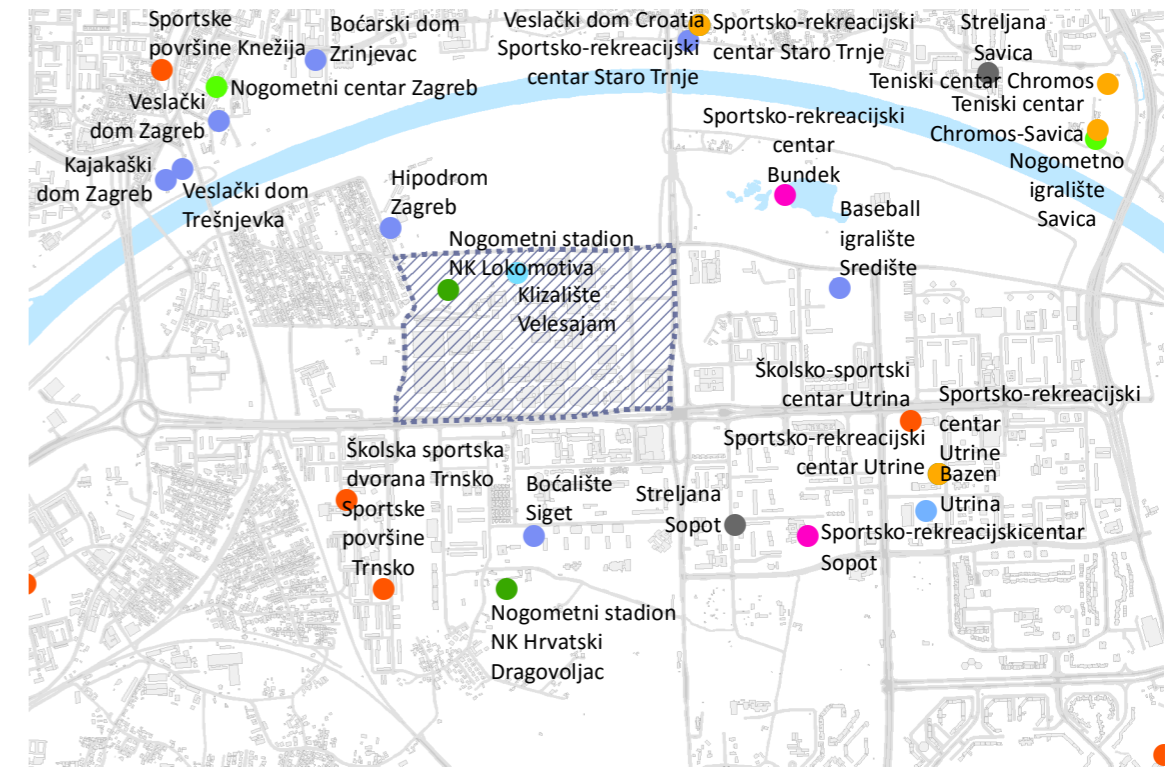
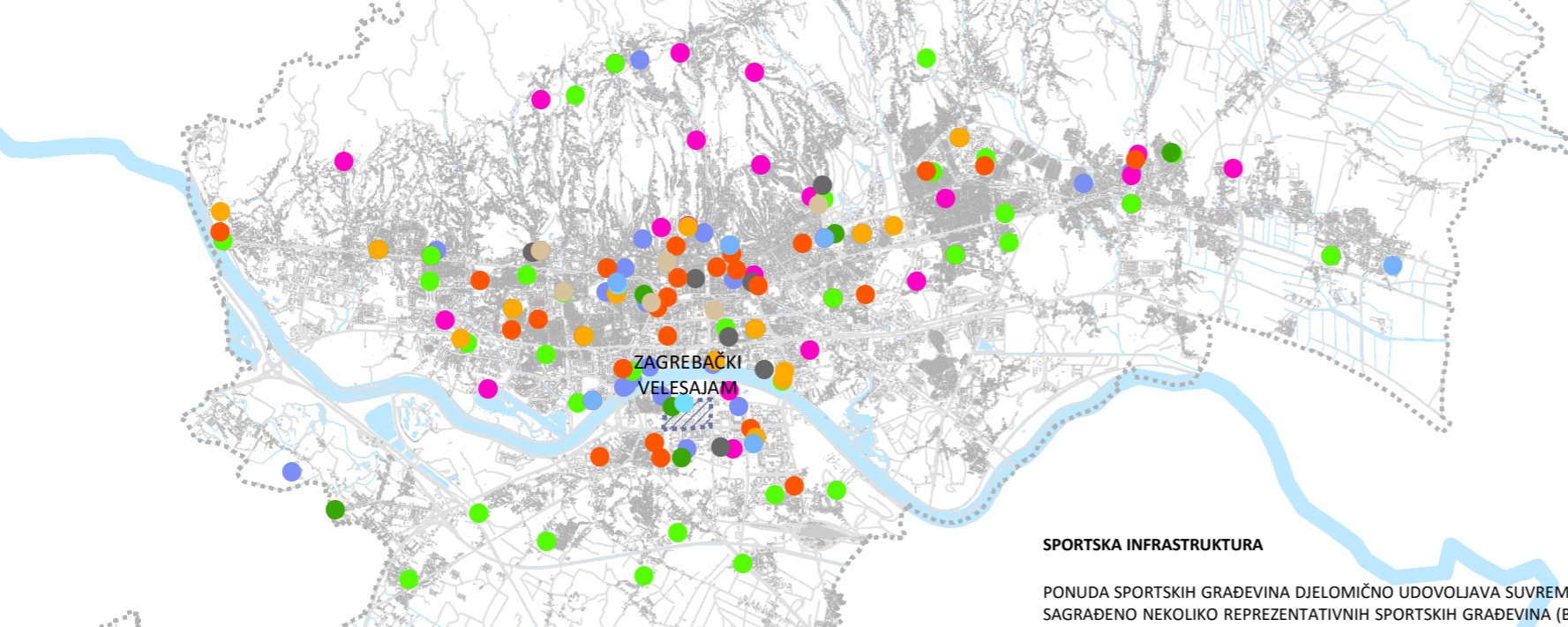
RAZVOJNE POTREBE

- OSIGURAVATI PROSTORE I SADRŽAJE PUTEV KOJIM BI GRADSKO STANOVNIŠTVO MOGLA ZADOVOLJITI SVOJE KULTURNE POTREBE, POSEBICE U NOVOIZGRADENIM NASELJIMA.
- IZGRADITI NOVE OBJEKTE SUKLADNO SPECIFIČNIM POTREBAMA USTANOVA, TE POTICATI REVITALIZACIJU ZAPUŠTENIH INDUSTRIJSKIH OBJEKATA.
- OSIGURATI ZAJEDNIČKU ČUVAONICU ZA POHRANU GRAĐE ZA POTREBE USTANOVA KULTURE KOJIMA JE OSNIVAČ GRAD ZAGREB, A U SKLADU S POTREBAMA POJEDINIH KULTURNIH DJELATNOSTI (OSOBITO MUZEJSKA I KAZALIŠNA).
- OSIGURATI RADNE PROSTORE ZA UMJETNIKE I UMJETNIČKE ORGANIZACIJE.

IZVOR

ZAGREBPLAN, RAZVOJNA STRATEGIJA GRADA ZAGREBA, STRATEŠKA RAZVOJNA USMJERENJA DO KRAJA 2013.
 RAZVOJNA STRATEGIJA GRADA ZAGREBA ZA RAZDOBLJE DO 2020. GODINE (NACRT PRIJEDLOGA)

- BAZEN ● STANJE 19 BAZENA NA 7 LOKACIJA - POTREBE 56 BAZENA NA 14 LOKACIJA
- KLIZALIŠTE ● STANJE 3 KLIZALIŠTA NA 3 LOKACIJE - POTREBE cca 6 KLIZALIŠTA
- KUGLANA ● 6 LOKACIJA
- TENISKI TEREN ● 16 LOKACIJA
- SPORTSKA DVORANA ● STANJE 248 ŠKOLSKIH SPORTSKIH I OSTALIH DVORANA - POTREBE 397
- STRELJANA ● 9 LOKACIJA
- STADION ● 6 STADIONA
- NOGOMETNO IGRALIŠTE ● 71 NOGOMETNO IGRALIŠTE
- SPORTSKO REKREACIJSKI CENTAR ● 34 SRC-a
- OSTALI SPORTSKI OBJEKTI ● 36 OSTALIH SPORTSKIH OBJEKATA



	PROSEČNI NORMATIV NA 1000 STANOVNIKA		POTREBE PREMA NORMATIVIMA	
	A	B	C	D
	m2 / STANOVNIKU	BROJ STANOVNIKA / 1 JEDINICU	C = m2 = A x 790.017	D = 18.059 / B
DVORANE	0,2030	1.990	160.373,45	396,99
BAZENI ZATVORENI	0,0103	40.650	8.137,18	19,43
BAZENI OTVORENI	0,0193	21.650	15.247,33	36,49
BAZENI UKUPNO	0,0296	62.300	23.384,50	55,93
STRELJANE ZRAČNE	0,0060	2.140	4.740,10	369,17
STRELJANE OSTALE	0,0340	5.800	26.860,58	136,21
STRELJANE UKUPNO	0,0400	7.940	31.600,68	505,38
KUGLANE	0,0440	1.470	34.760,75	537,43
KLIZALIŠTA	0,0150	119.050	11.850,26	6,64
OSTALO ZATVORENO	0,0025	11.900	1.975,04	66,39
ATLETIKA	0,1820	65.800	143.783,09	12,01
NOGOMET	1,6400	4.960	1.295.627,88	159,28
ODBOJKA, KOŠARKA, RUKOMET, MALI NOGOMET	1,1460	525	905.359,48	1504,79
TENIS	0,3460	1.940	273.345,88	407,23
BOČANJE	0,0520	3.380	41.080,88	233,73
OSTALI OTVORENI	0,0830	3.597	65.571,41	219,63
UKUPNO	3,8527		3.043.698,50	

SPORTSKA INFRASTRUKTURA

PONUĐA SPORTSKIH GRAĐEVINA DJELOMIČNO UDOVOLJAVJA SUVREMENIM POTREBAMA I VRLO JE NEUJEDNAČENO RASPOREĐENA U GRADSKOM PROSTORU. UNATOČ TOME ŠTO JE ZADNJIH GODINA U ZAGREBU SAGRAĐENO NEKOLIKO REPREZENTATIVNIH SPORTSKIH GRAĐEVINA (BAZEN U UTRINI, SKIJALIŠTE NA SLJEMENU, ARENA ZAGREB, SRC SVETICE I NEKOLIKO ŠKOLSKIH SPORTSKIH DVORANA) S OBIZROM NA REALNI INTERES GRAĐANSTVA ZA BAVLJENJE SPORTOM, ISKAZUJU SE POTREBE ZA IZGRADNJOM NOVIH SPORTSKIH GRAĐEVINA. BUDUĆI PLANOVI GRADNJE, ODNOSNO PREUREĐIVANJA POSTOJEĆIH GRAĐEVINA USMJERENI SU NA NEDOSTATAK SPORTSKIH OBJEKATA ZA PROVEDBU VRHUNSKIH SPORTSKIH PRIREDBI I ZA RAZVOJ VRHUNSKOG SPORTA (PLIVANJE, VATERPOLO, STOLNI TENIS, RUKOMET, KOŠARKA, HOKEJ NA LEDU, KLIZANJE, ATLETIKA).

PRIORITETI U PLANIRANJU GRADNJE SPORTSKIH OBJEKATA USMJERENI SU NA GRADSKE ČETVRTI KOJE SU NAJDEFICITARNIJE SPORTSKIM OBJEKTIMA U ODNOSU NA BROJ STANOVNIKA.

NEKI RAZVOJNI PROBLEMI

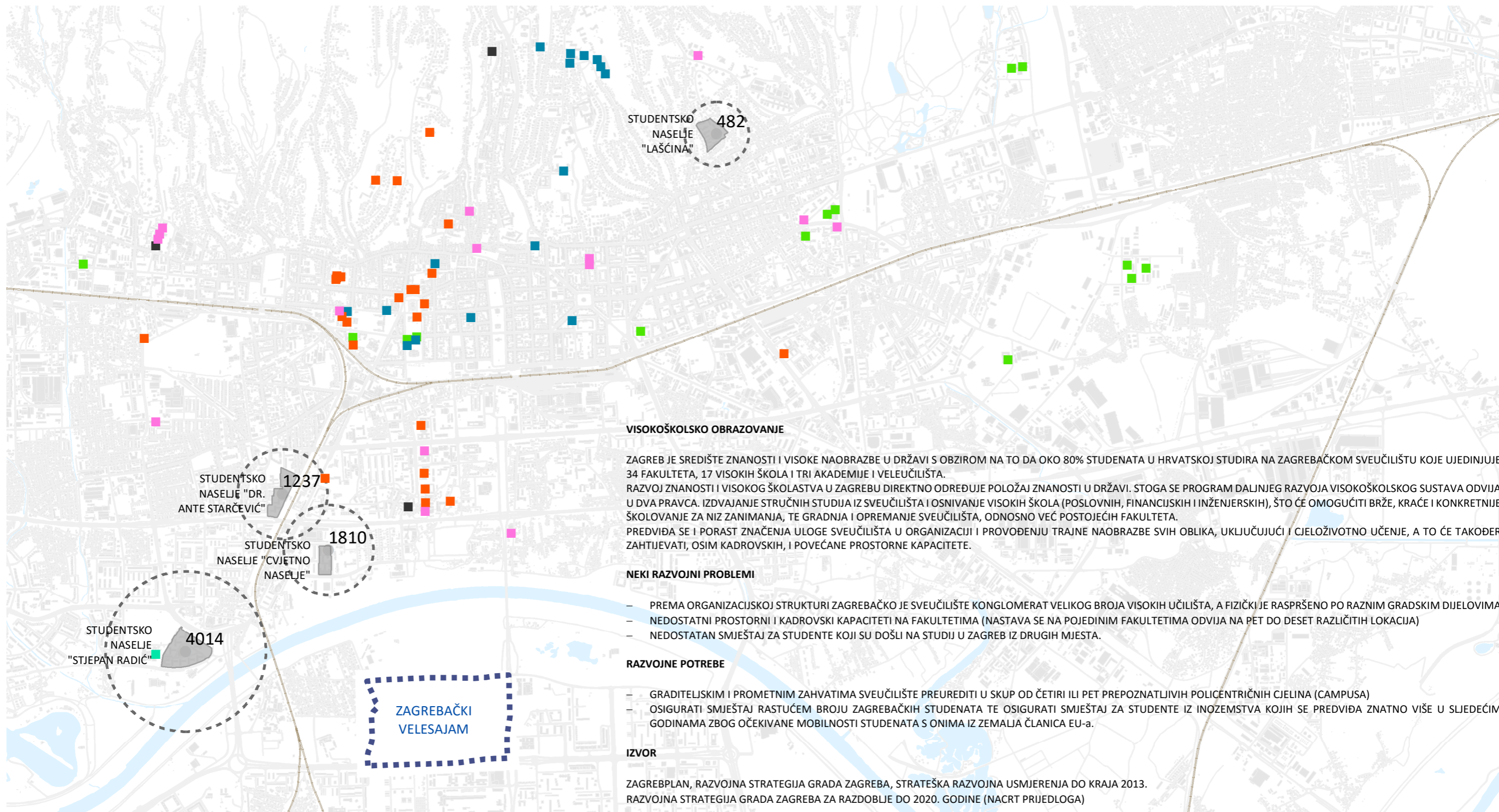
- VIŠE OD 50% OSNOVNIH I SREDNJIH ŠKOLA U ZAGREBU JOŠ NEMA ODGOVARAJUĆE SPORTSKE OBJEKTE ZA NASTAVU TJELESNE I ZDRAVSTVENE KULTURE I ZA IZVANNASTAVNE SPORTSKE AKTIVNOSTI
- BROJ SPORTSKIH OBJEKATA JE NA 50-POSTOTNOJ RAZINI IZGRADENOSTI U ODNOSU NA EUROPSKE STANDARDE I REALNE POTREBE GRAĐANSTVA ZA BAVLJENJEM SPORTOM
- POSTOJEĆI SPORTSKI OBJEKTI NE ZADOVOLJAVAJU POTREBE NI PROSTORNO NI KVALITETOM
- NERAVNOMJERAN RASPORED SPORTSKIH I REKREATIVNIH TERENA PO GRADSKIM ČETVRTIMA, UZ EVIDENTNO VEĆU POTREBU ZA SPORTSKIM OBJEKTIMA U ODNOSU NA NJIHOVU RASPOLOŽIVOST NA PODRUČJU CIJELOGA GRADA.

POPIS AKTIVNOSTI

- UJEDNAČITI RASPORED SPORTSKIH GRAĐEVINA U GRADSKOM PROSTORU IZGRADNJOM NOVIH NORMIRANIH I STANDARDIZIRANIH SADRŽAJA TE OSUVREMENJIVANJE I OPREMANJE POSTOJEĆIH GRAĐEVINA
- IZRADITI JEDINSTVENU MREŽU SPORTSKIH GRAĐEVINA POŠTIVANJEM STRUČNO UTVRĐENIH PREPORUKA, NORMI I STANDARDA
- POTICATI SPORTSKI AMATERIZAM I SUSTAVNO RADITI NA UKLJUČIVANJU ŠTO VEĆEG BROJA GRAĐANA U PROGRAME SPORTA I REKREACIJE
- PRILAGODITI SPORTSKU INFRASTRUKTURU ZA OSOBE S INVALIDITETOM.

IZVOR

ZAGREBPLAN, RAZVOJNA STRATEGIJA GRADA ZAGREBA, STRATEŠKA RAZVOJNA USMJERENJA DO KRAJA 2013. RAZVOJNA STRATEGIJA GRADA ZAGREBA ZA RAZDOBLJE DO 2020. GODINE (NACRT PRIJEDLOGA)



ZAGREBAČKI VELESAJAM

STUDENTSKA NASELJA
 STUDENTSKA NASELJA

VISOKOŠKOLSKE USTANOVE PREMA KAMPUSIMA

- ISTOČNI
- ISTOČNI (ZUK BORONGAJ)
- SJEVERNI
- SREDIŠNJI
- SREDIŠNJI (SKALU)
- ZAPADNI
- HRVATSKO KATOLIČKO SVEUČILIŠTE

- VELEUČILIŠTE NIJE U KAMPUSU
- PRIVATNO SVEUČILIŠTE
- PRIVATNA VISOKA ŠKOLA

