

A detailed map of Zagreb, Croatia, showing the city's layout, including streets, buildings, and the Sava River. The map is overlaid with numerous blue circular markers, some of which are highlighted with orange outlines. These markers represent health service coverage points. The title is centered over the map.

**PROSTORNA ANALIZA
PATRONAŽNE ZDRAVSTVENE ZAŠTITE U DOMOVIMA ZDRAVLJA**

**GRAD ZAGREB
GRADSKI URED ZA STRATEGIJSKO PLANIRANJE I RAZVOJ GRADA
SEKTOR ZA STRATEGIJSKE INFORMACIJE I ISTRAŽIVANJA
ODJEL ZA PROSTORNE INFORMACIJE I ISTRAŽIVANJA
lipanj 2019.**

SADRŽAJ

PREGLEDNA KARTA PATRONAŽNE ZDRAVSTVENE ZAŠTITE

BROJ STANOVNIKA I POVRŠINA PO MJESNIM ODBORIMA

BROJ STANOVNIKA STARIH 65 GODINA I VIŠE PO MJESNIM ODBORIMA

BROJ STANOVNIKA 0 - 6 GODINA STAROSTI PO MJESNIM ODBORIMA

BROJ STANOVNIKA I POVRŠINA PO POPISNIM KRUGOVIMA

BROJ STANOVNIKA STARIH 65 GODINA I VIŠE PO POPISNIM KRUGOVIMA

BROJ STANOVNIKA 0 - 6 GODINA STAROSTI PO POPISNIM KRUGOVIMA

BROJ STANOVNIKA NA ZONAMA STAMBENE I MJEŠOVITE NAMJENE

BROJ STANOVNIKA STARIH 65 GODINA I VIŠE NA ZONAMA STAMBENE I MJEŠOVITE NAMJENE

BROJ STANOVNIKA 0 - 6 GODINA STAROSTI NA ZONAMA STAMBENE I MJEŠOVITE NAMJENE

PRIKAZ KONCENTRACIJE STANOVNIŠTVA (HEATMAP)

GRAD ZAGREB

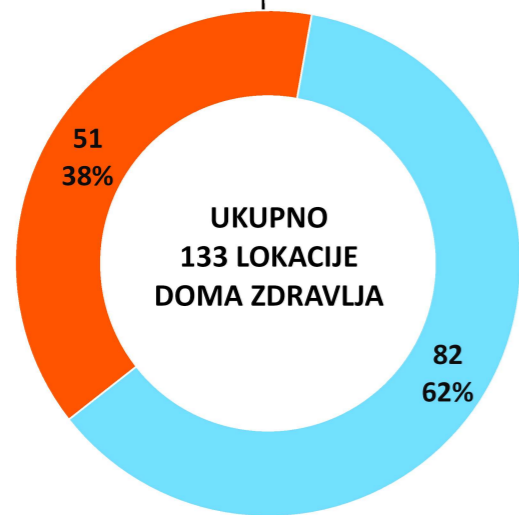
GRADSKI URED ZA STRATEGIJSKO PLANIRANJE I RAZVOJ GRADA

SEKTOR ZA STRATEGIJSKE INFORMACIJE I ISTRAŽIVANJA


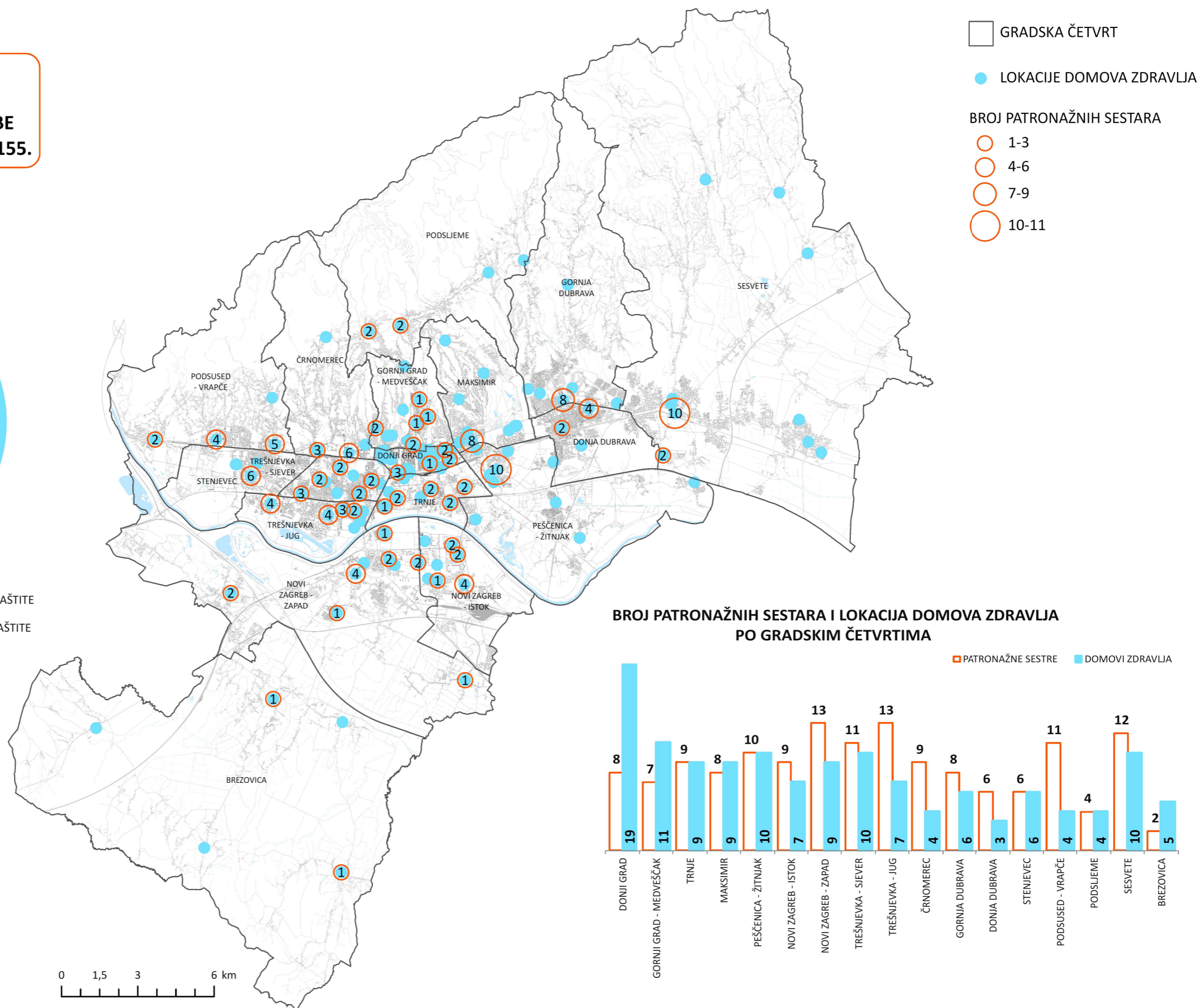
ODJEL ZA PROSTORNE INFORMACIJE I ISTRAŽIVANJA

LIPANJ 2019.

146 PATRONAŽNIH SESTARA RADI NA 51 LOKACIJI DOMA ZDRAVLJA. PREMA MREŽI JAVNE ZDRAVSTVENE SLUŽBE POTREBAN BROJ PATRONAŽNIH SESTARA JE 155.



■ BEZ LIJEČNIČKOG TIMA PATRONAŽNE ZDRAVSTVENE ZAŠTITE
 ■ S LIJEČNIČKIM TIMOM PATRONAŽNE ZDRAVSTVENE ZAŠTITE



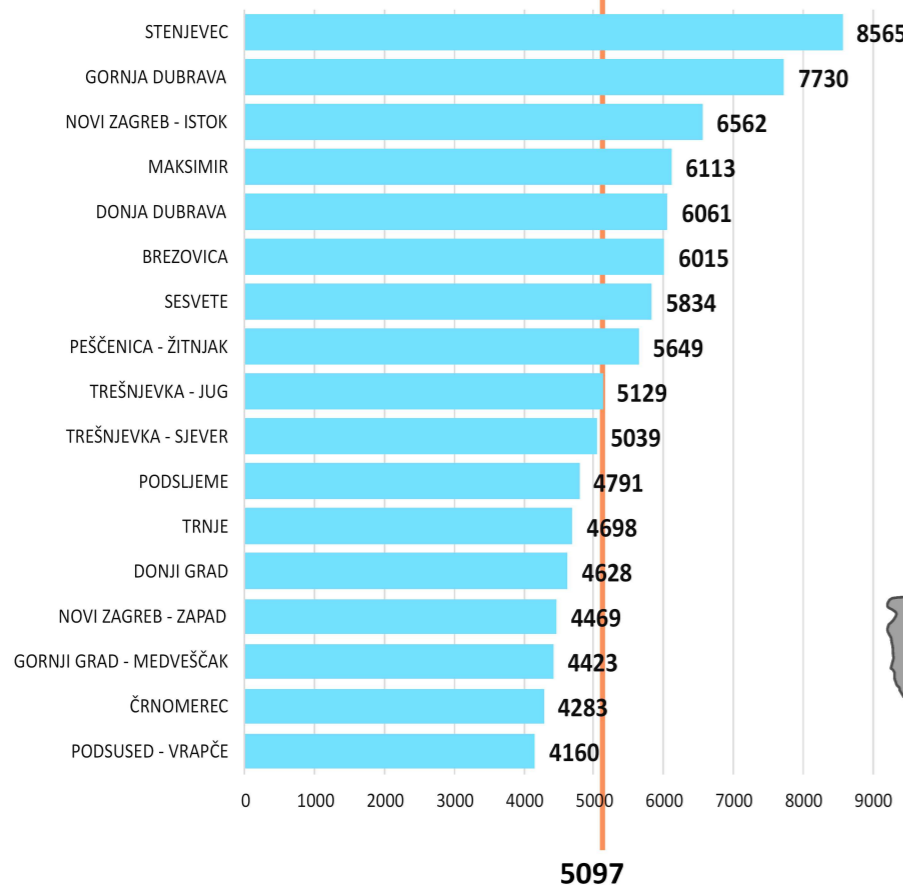
Izvor: Gradski ured za zdravstvo; Izradio: Gradski ured za strategijsko planiranje i razvoj Grada, Sektor za strategijske informacije i istraživanja, Odjel za prostorne informacije i istraživanja

KLASA: 350-07/19-004/28
 PATRONAŽNA ZDRAVSTVENA ZAŠTITA U DOMOVIMA ZDRAVLJA

PREGLEDNA KARTA PATRONAŽNE ZDRAVSTVENE ZAŠTITE

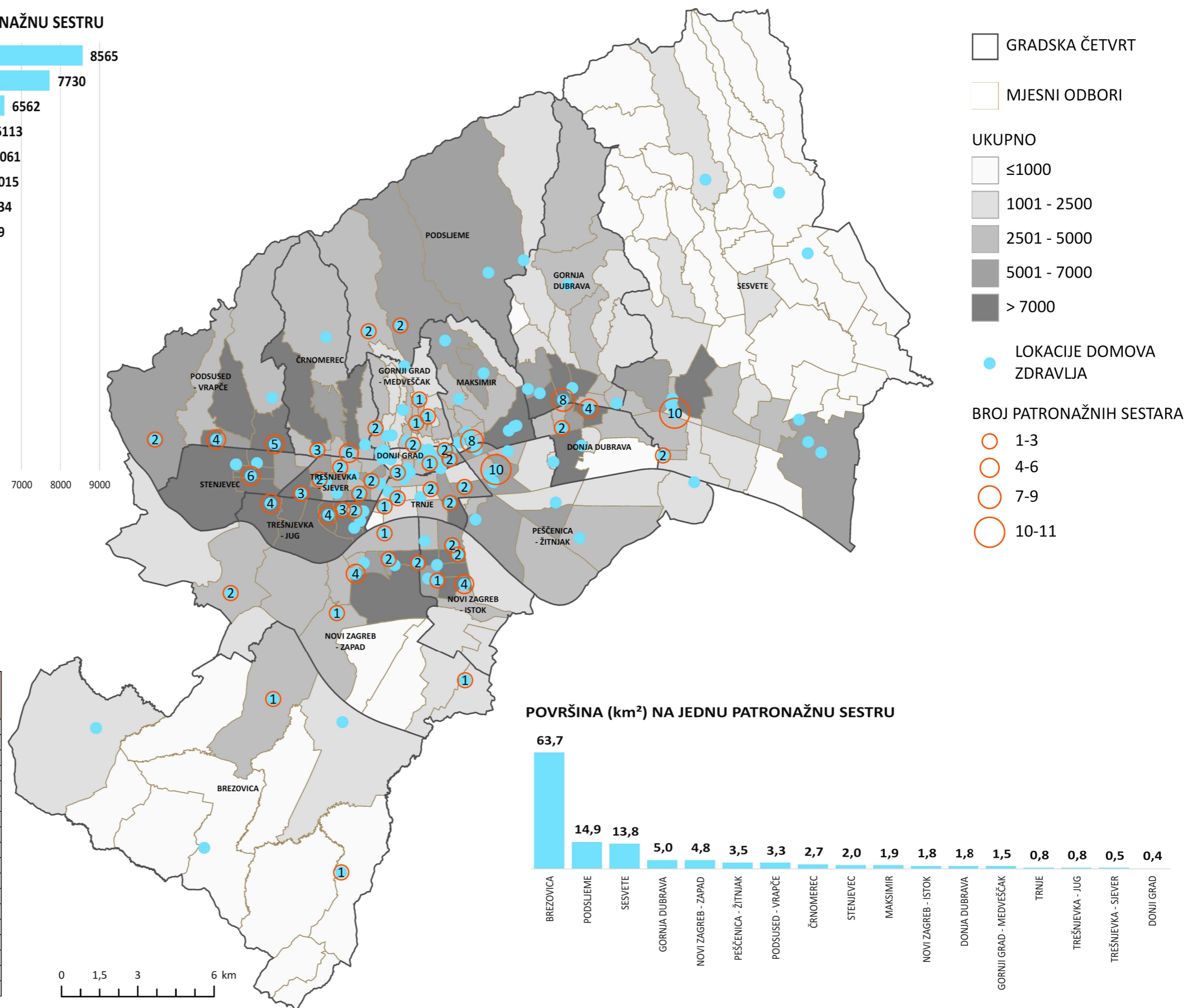
GRAD ZAGREB
 GRADSKI URED ZA STRATEGIJSKO PLANIRANJE I RAZVOJ GRADA
 lipanj 2019.

BROJ STANOVNIKA NA JEDNU PATRONAŽNU SESTRU



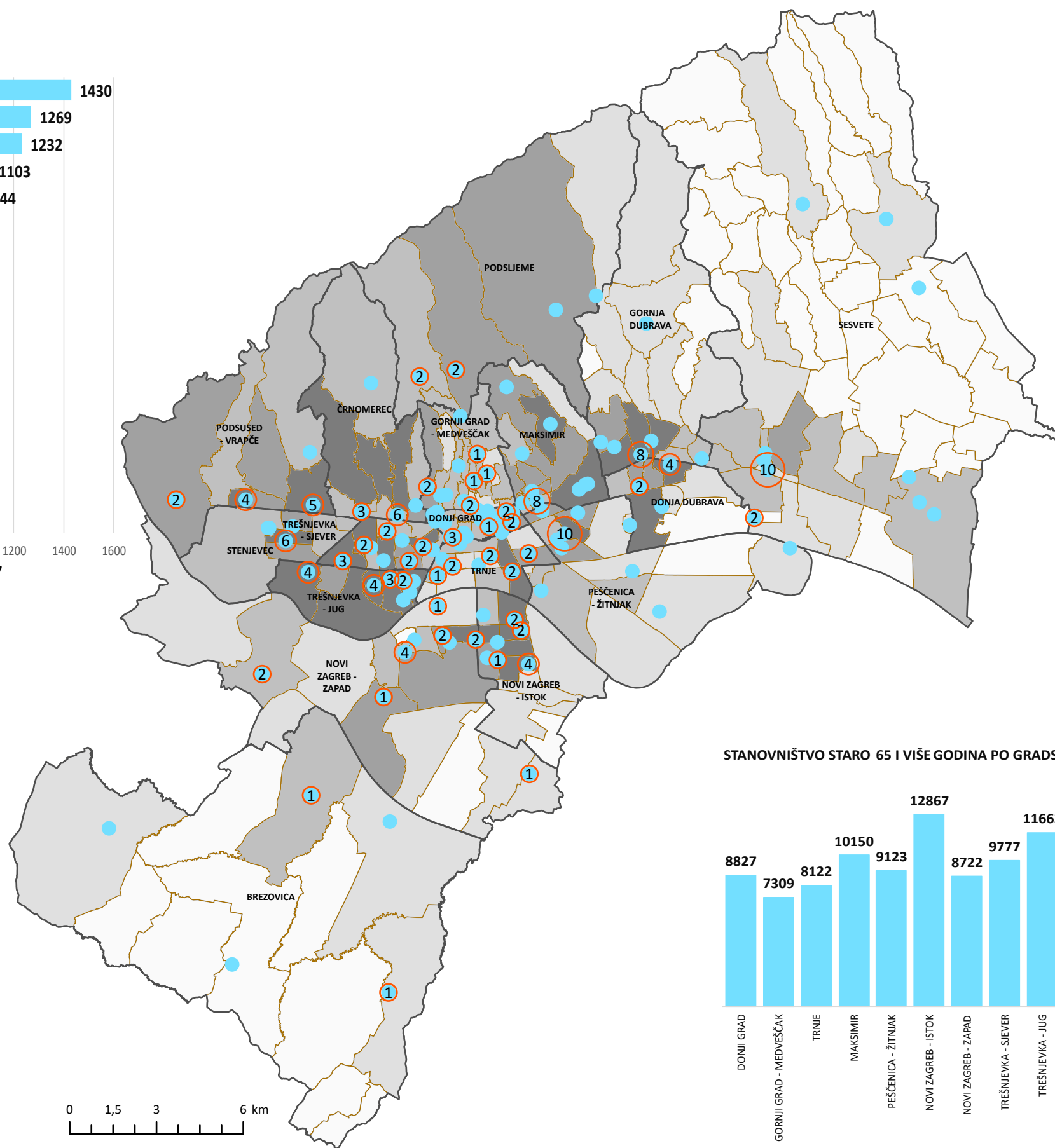
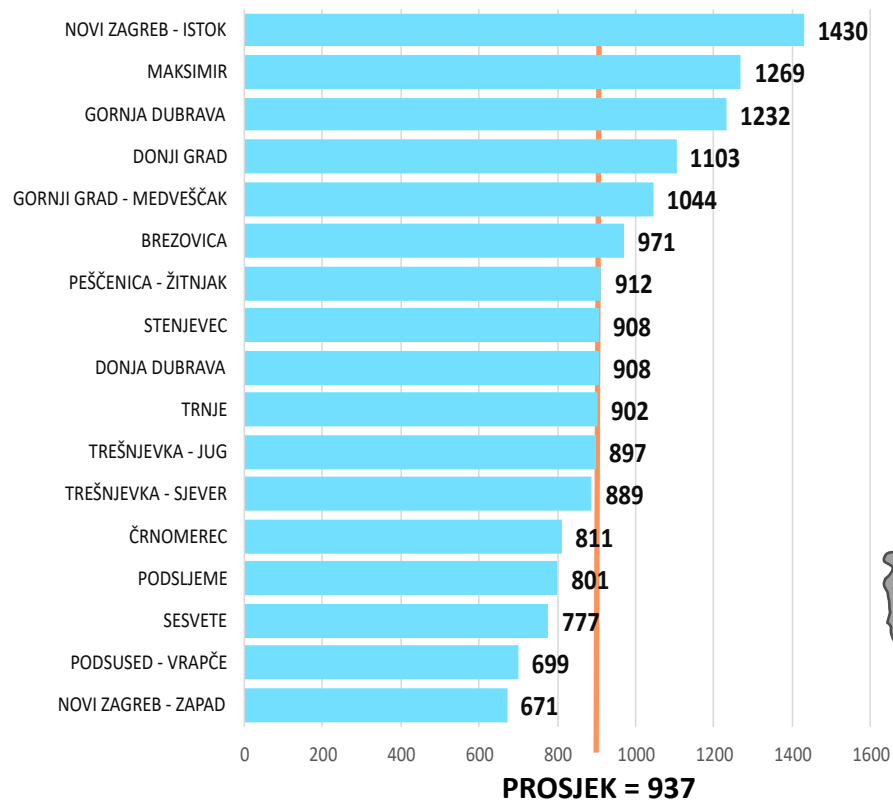
**PREMA MREŽI JAVNE ZDRAVSTVENE SLUŽBE
PROSJEČAN BROJ STANOVNIKA NA JEDNU
PATRONAŽNU SESTRU TREBAO BI IZNOSITI
5097 STANOVNIKA (790017/155=5097)**

REDNI BROJ	GRADSKA ČETVRT	BROJ STANOVNIKA (Popis 2011.)	POVRŠINA km ²	BROJ PATRONAŽNIH SESTARA
1	DONJI GRAD	37024	3,0	8
2	GORNJI GRAD - MEDVEŠČAK	30962	10,2	7
3	TRNJE	42282	7,4	9
4	MAKSIMIR	48902	15,0	8
5	PEŠČENICA - ŽITNJAK	56487	35,3	10
6	NOVI ZAGREB - ISTOK	59055	16,5	9
7	NOVI ZAGREB - ZAPAD	58103	62,6	13
8	TREŠNJEVKA - SJEVER	55425	5,8	11
9	TREŠNJEVKA - JUG	66674	9,8	13
10	ČRNOMEREC	38546	24,2	9
11	GORNJA DUBRAVA	61841	40,3	8
12	DONJA DUBRAVA	36363	10,8	6
13	STENJEVEC	51390	12,2	6
14	PODSUSED - VRAPČE	45759	36,2	11
15	PODSLJEME	19165	59,4	4
16	SESVETE	70009	165,3	12
17	BREZOVIKA	12030	127,3	2
UKUPNO		790017	641,3	146

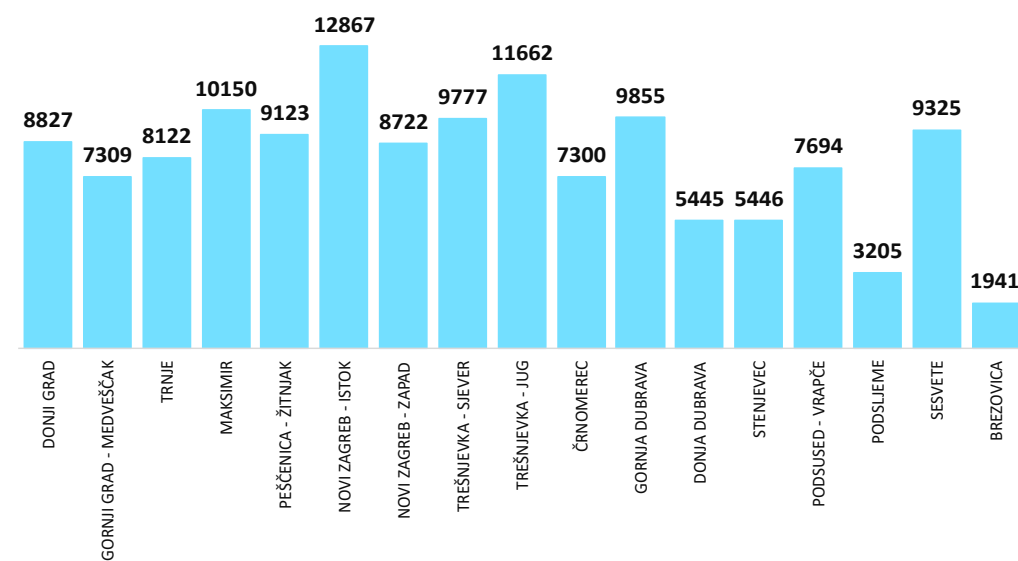


Izvor: Gradski ured za zdravstvo; Popis stanovništva, kućanstava i stanova 2011.; Izradio: Gradski ured za stratejsko planiranje i razvoj Grada, Sektor za stratejske informacije i istraživanja, Odjel za prostorne informacije i istraživanja

**BROJ STANOVNIKA STARIH 65 I VIŠE
NA JEDNU PATRONAŽNU SESTRU**



STANOVNIŠTVO STARO 65 I VIŠE GODINA PO GRADSKIM ČETVRTIMA (Popis 2011.)



Izvor: Gradski ured za zdravstvo; Popis stanovništva, kućanstava i stanova 2011.; Izradio: Gradski ured za stratejsko planiranje i razvoj Grada, Sektor za stratejske informacije i istraživanja, Odjel za prostorne informacije i istraživanja

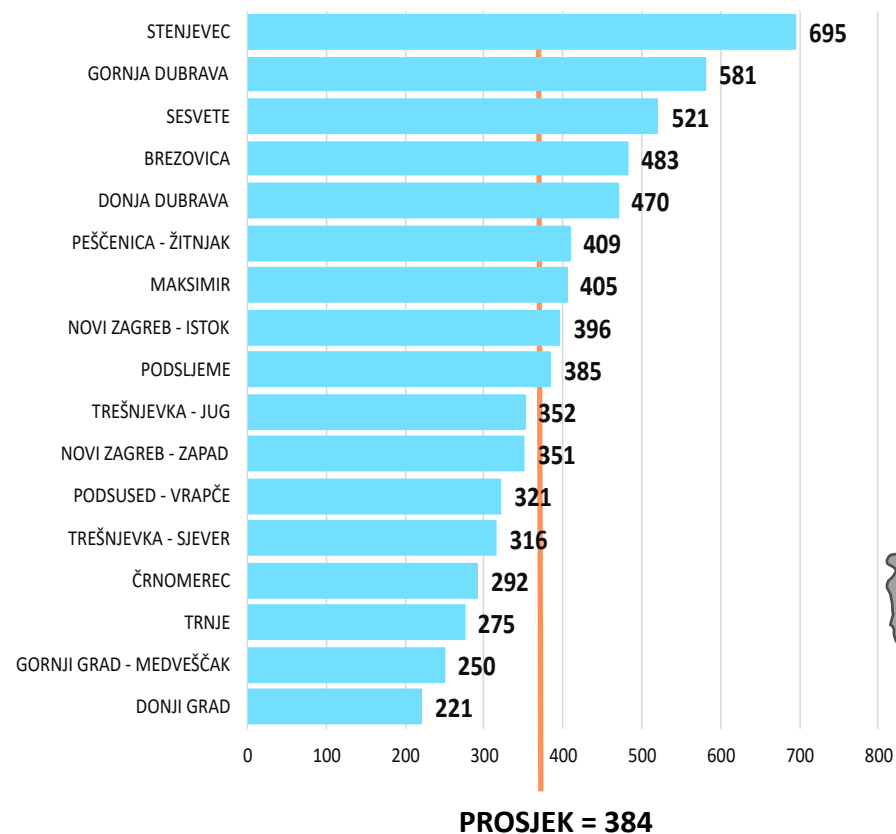
KLASA: 350-07/19-004/28

PATRONAŽNA ZDRAVSTVENA ZAŠTITA U DOMOVIMA ZDRAVLJA

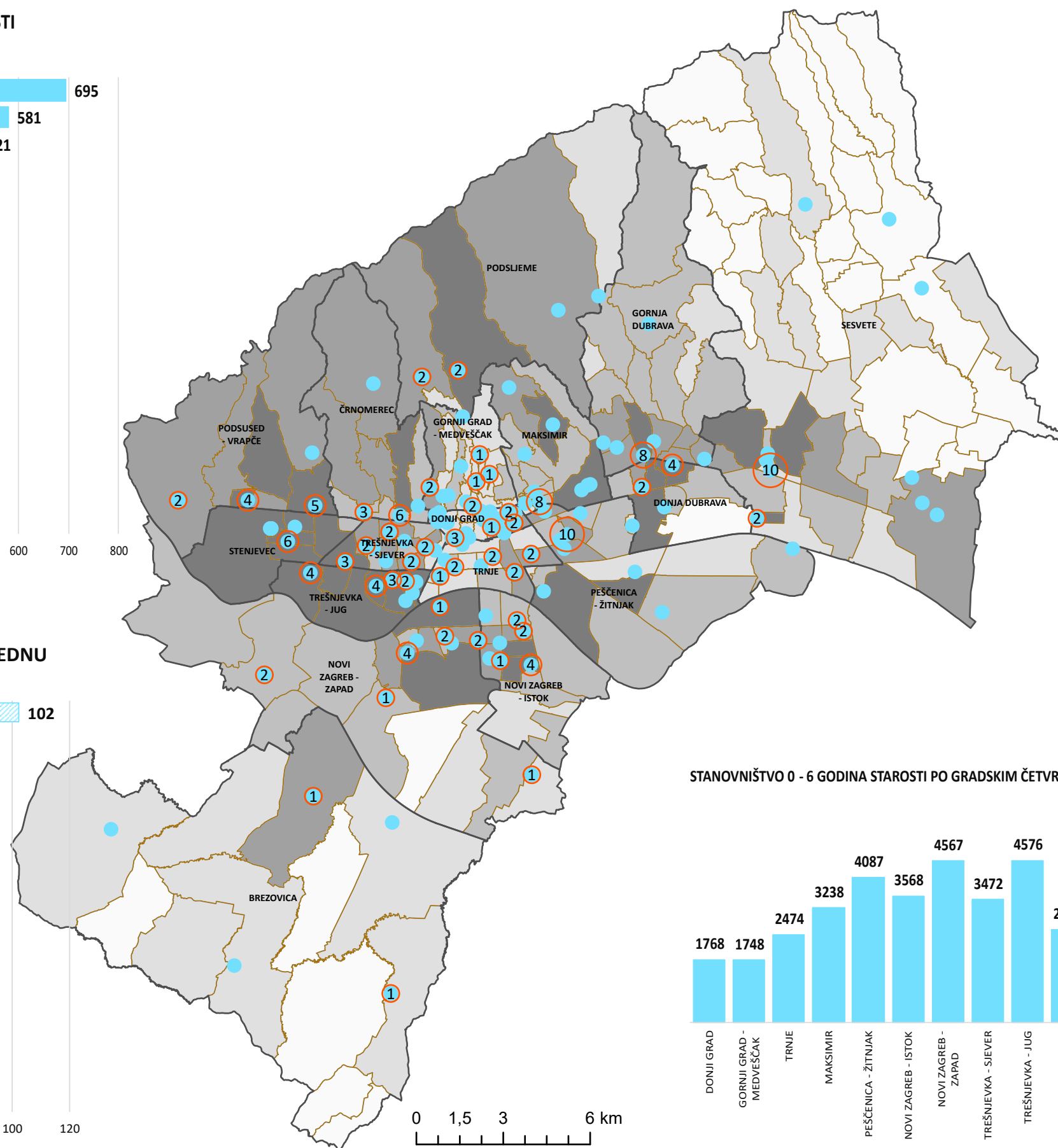
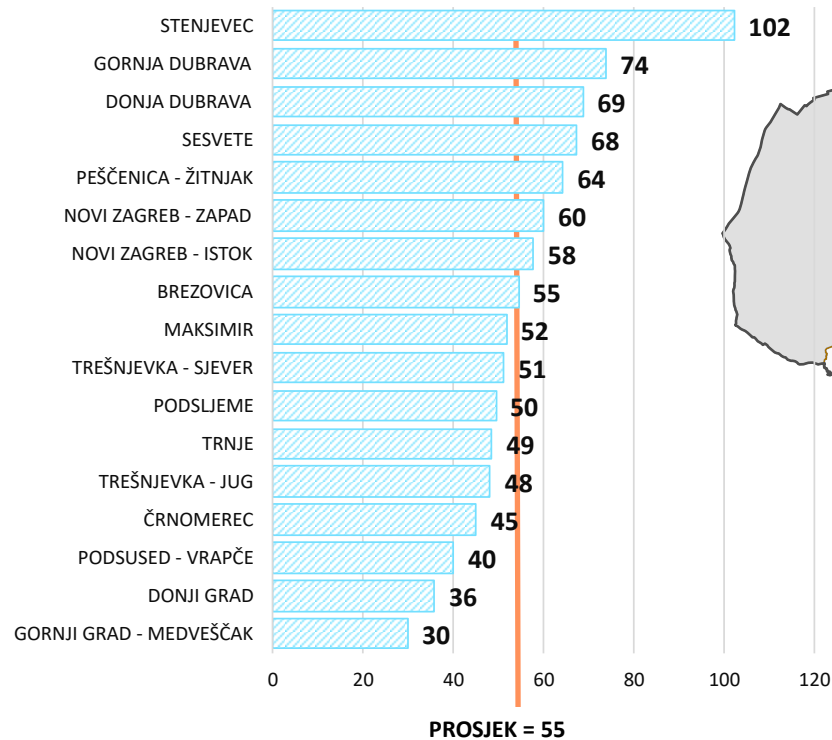
BROJ STANOVNIKA STARIH 65 I VIŠE GODINA PO MJESNIM ODBORIMA

GRAD ZAGREB
GRADSKI URED ZA STRATEGIJSKO PLANIRANJE I RAZVOJ GRADA
lipanj 2019.

**BROJ STANOVNIKA 0-6 GOD. STAROSTI
NA JEDNU PATRONAŽNU SESTRU**



**BROJ ŽIVOROĐENIH 2017. NA JEDNU
PATRONAŽNU SESTRU**



- GRADSKA ČETVRT
- MJESNI ODBORI

BR. STAN. 0 - 6 GODINA STAROSTI
PO MJESNIM ODBORIMA
(POPIS 2011.)

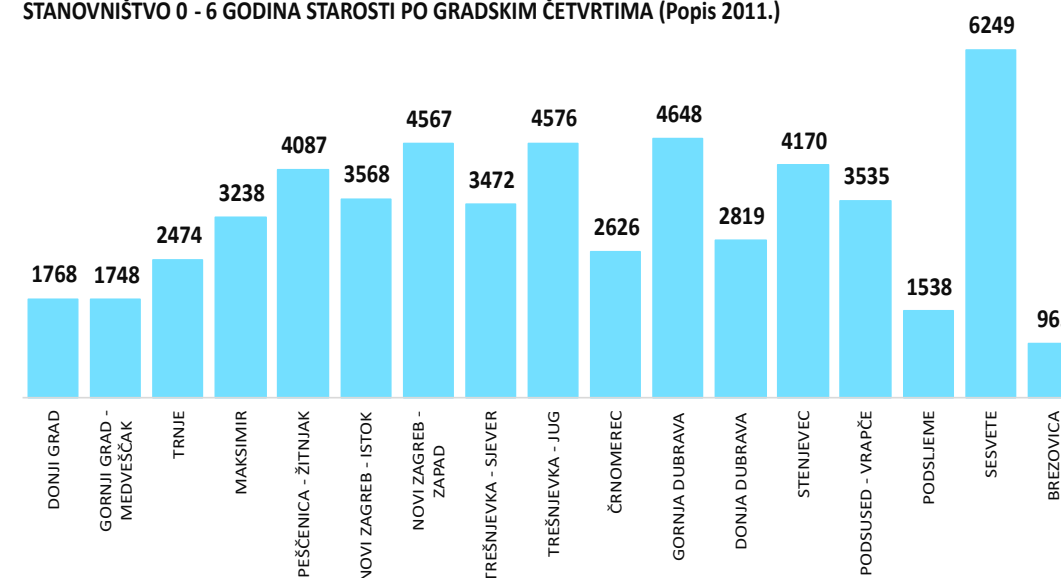
- ≤50
- 51 - 150
- 151 - 300
- 301 - 500
- > 500

LOKACIJE DOMOVA
ZDRAVLJA

BROJ PATRONAŽNIH SESTARA

- 1-3
- 4-6
- 7-9
- 10-11

STANOVNIŠTVO 0 - 6 GODINA STAROSTI PO GRADSKIM ČETVRTIMA (Popis 2011.)



Izvor: Gradski ured za zdravstvo; Popis stanovništva, kućanstava i stanova 2011.; Godišnja priopćenja, Vitalna statistika, Odjel za statistiku, GUSPRG; Izradio: Gradski ured za stratejsko planiranje i razvoj Grada, Sektor za stratejske informacije i istraživanja, Odjel za prostorne informacije i istraživanja

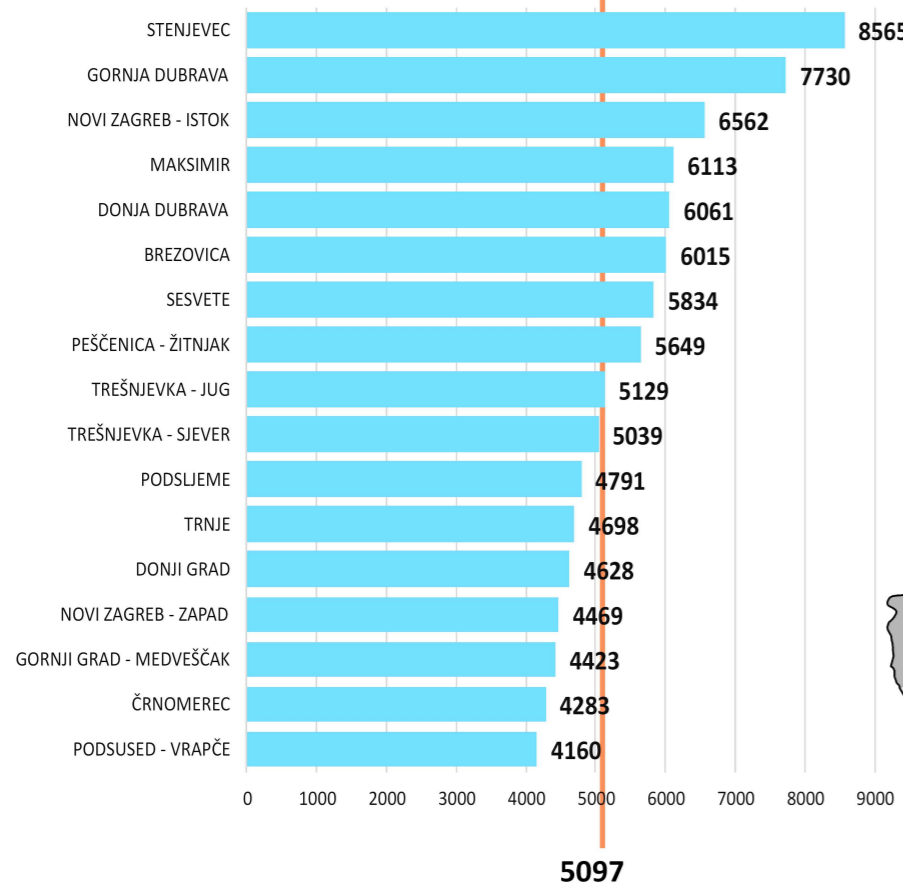
KLASA: 350-07/19-004/28

PATRONAŽNA ZDRAVSTVENA ZAŠTITA U DOMOVIMA ZDRAVLJA

BROJ STANOVNIKA 0 - 6 GODINA STAROSTI PO MJESNIM ODBORIMA

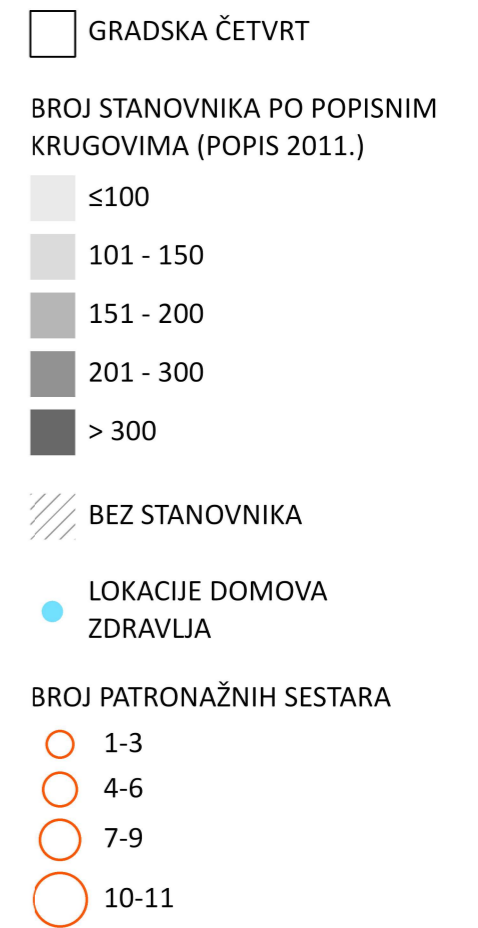
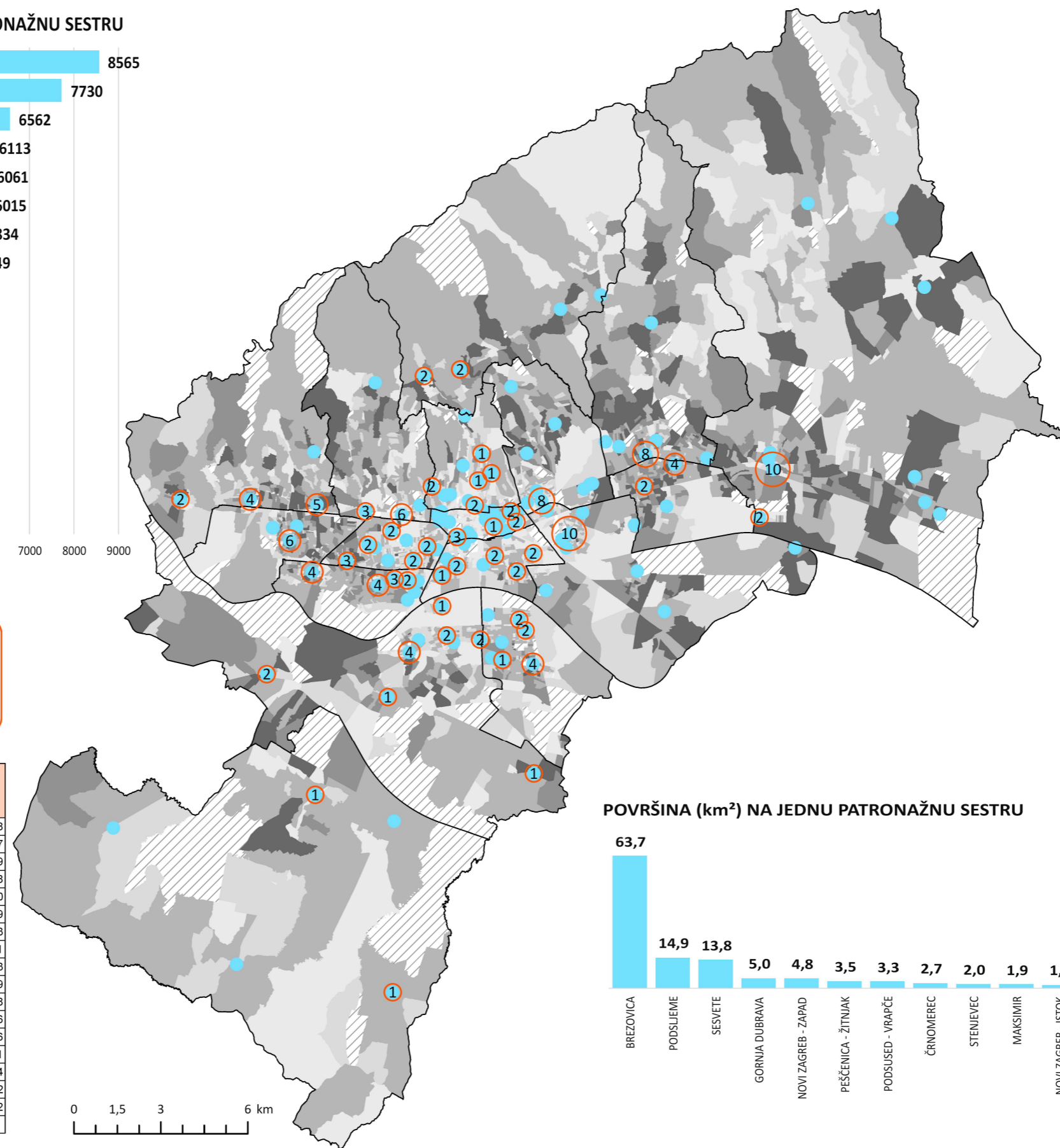
GRAD ZAGREB
GRADSKI URED ZA STRATEGIJSKO PLANIRANJE I RAZVOJ GRADA
lipanj 2019.

BROJ STANOVNIKA NA JEDNU PATRONAŽNU SESTRU




**PREMA MREŽI JAVNE ZDRAVSTVENE SLUŽBE
PROSJEČAN BROJ STANOVNIKA NA JEDNU
PATRONAŽNU SESTRU TREBAO BI IZNOSITI
5097 STANOVNIKA (790017/155=5097)**

REDNI BROJ	GRADSKA ČETVRT	BROJ STANOVNIKA (Popis 2011.)	POVRŠINA km ²	BROJ PATRONAŽNIH SESTARA
1	DONJI GRAD	37024	3,0	8
2	GORNJI GRAD - MEDVEŠČAK	30962	10,2	7
3	TRNJE	42282	7,4	9
4	MAKSIMIR	48902	15,0	8
5	PEŠČENICA - ŽITNJAK	56487	35,3	10
6	NOVI ZAGREB - ISTOK	59055	16,5	9
7	NOVI ZAGREB - ZAPAD	58103	62,6	13
8	TREŠNJEVKA - SJEVER	55425	5,8	11
9	TREŠNJEVKA - JUG	66674	9,8	13
10	ČRNOMEREC	38546	24,2	9
11	GORNJA DUBRAVA	61841	40,3	8
12	DONJA DUBRAVA	36363	10,8	6
13	STENJEVEC	51390	12,2	6
14	PODSUSED - VRAPČE	45759	36,2	11
15	PODSLJEME	19165	59,4	4
16	SESVETE	70009	165,3	12
17	BREZOVIKA	12030	127,3	2
UKUPNO		790017	641,3	146



POVRŠINA (km²) NA JEDNU PATRONAŽNU SESTRU



Izvor: Gradski ured za zdravstvo; Popis stanovništva, kućanstava i stanova 2011.; Izradio: Gradski ured za strategijsko planiranje i razvoj Grada, Sektor za strategijske informacije i istraživanja, Odjel za prostorne informacije i istraživanja

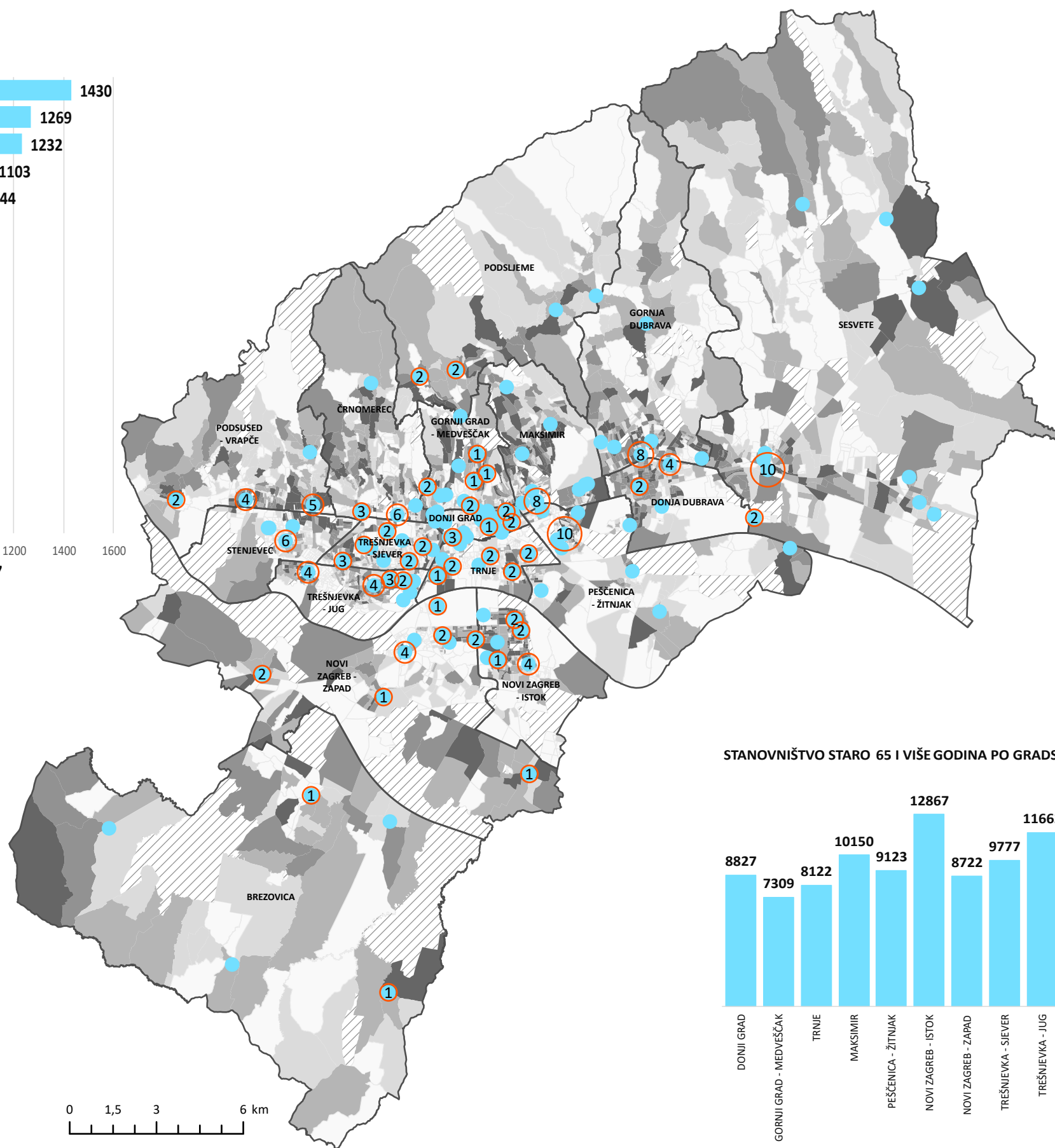
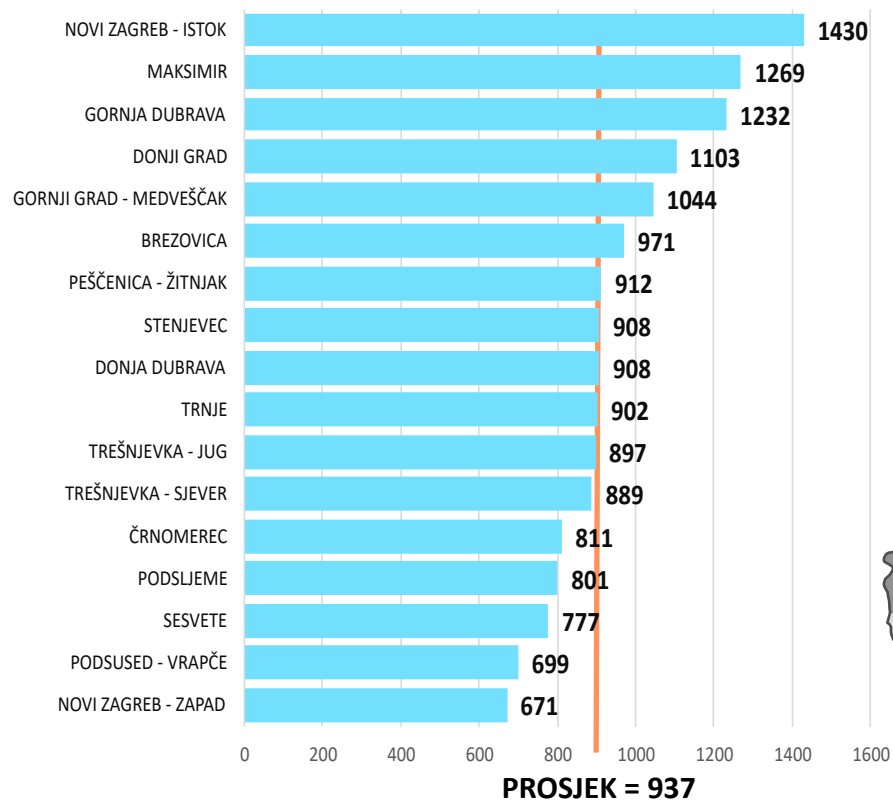
KLASA: 350-07/19-004/28

PATRONAŽNA ZDRAVSTVENA ZAŠTITA U DOMOVIMA ZDRAVLJA

BROJ STANOVNIKA I POVRŠINA PO POPISNIM KRUGOVIMA

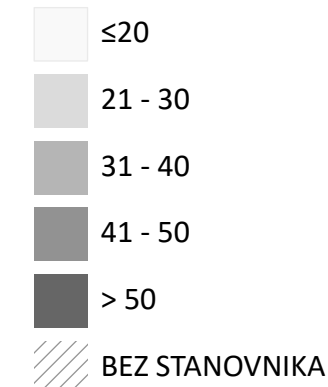
GRAD ZAGREB
GRADSKI URED ZA STRATEGIJSKO PLANIRANJE I RAZVOJ GRADA
lipanj 2019.

**BROJ STANOVNIKA STARIH 65 I VIŠE
NA JEDNU PATRONAŽNU SESTRU**

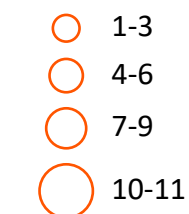


GRADSKA ČETVRT

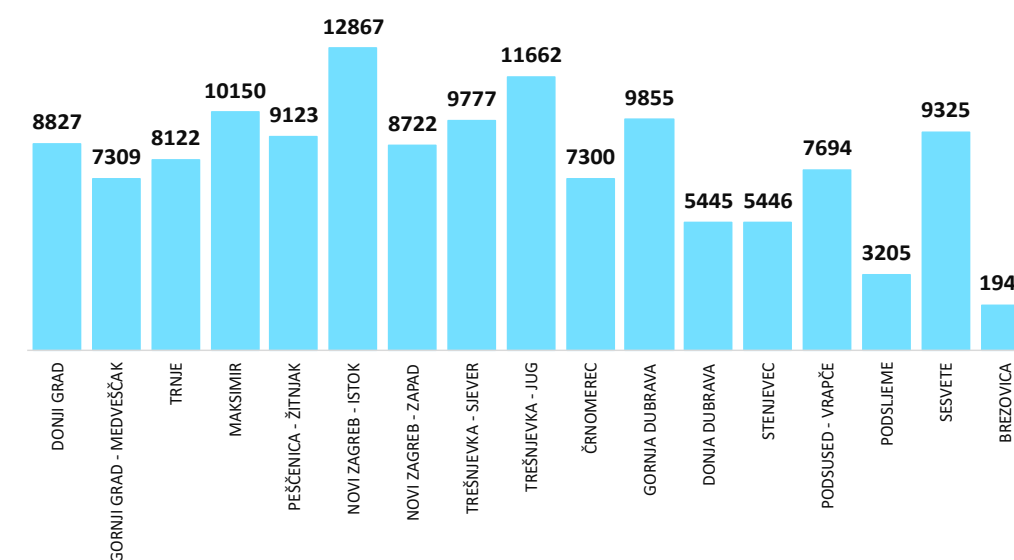
BR. STAN. STARIH 65 I VIŠE GOD.
PO POPISNIM KRUGOVIMA
(POPIS 2011.)



BROJ PATRONAŽNIH SESTARA

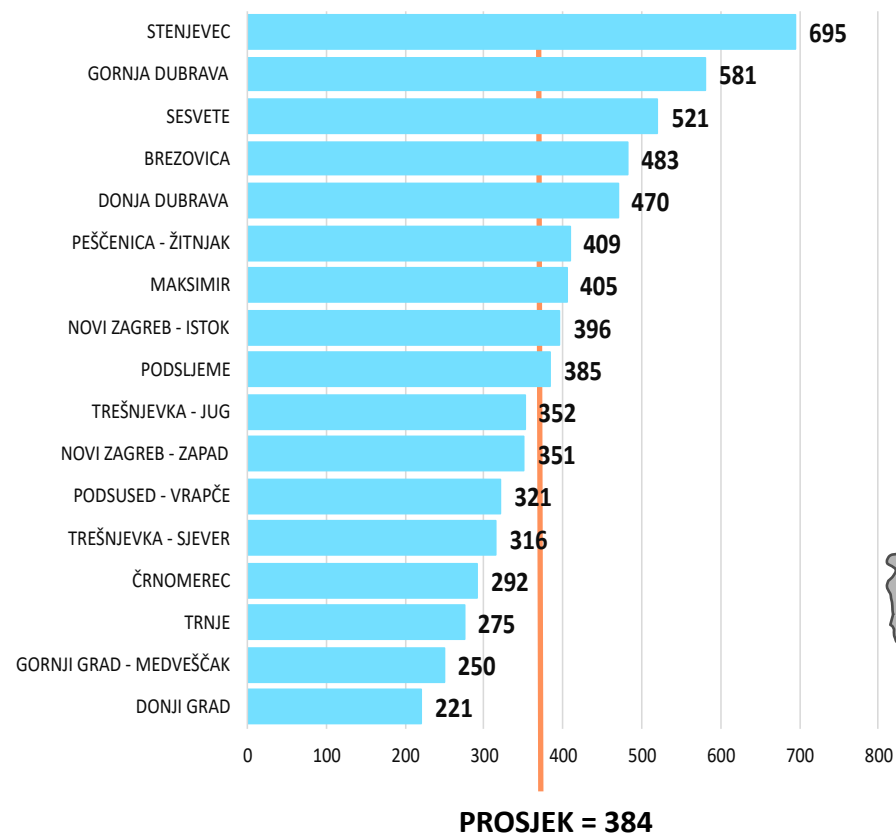


STANOVNIŠTVO STARO 65 I VIŠE GODINA PO GRADSKIM ČETVRTIMA (Popis 2011.)

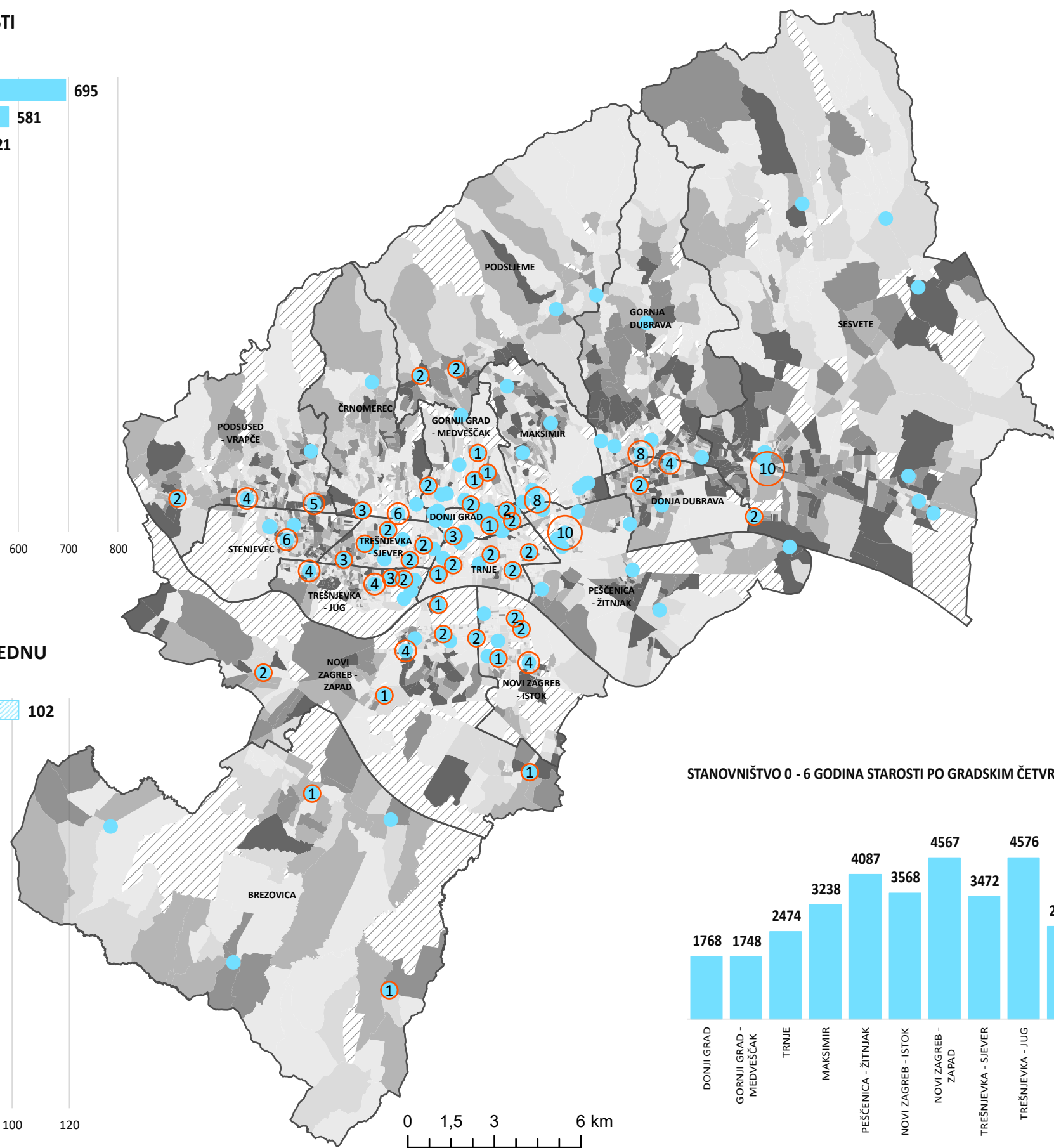
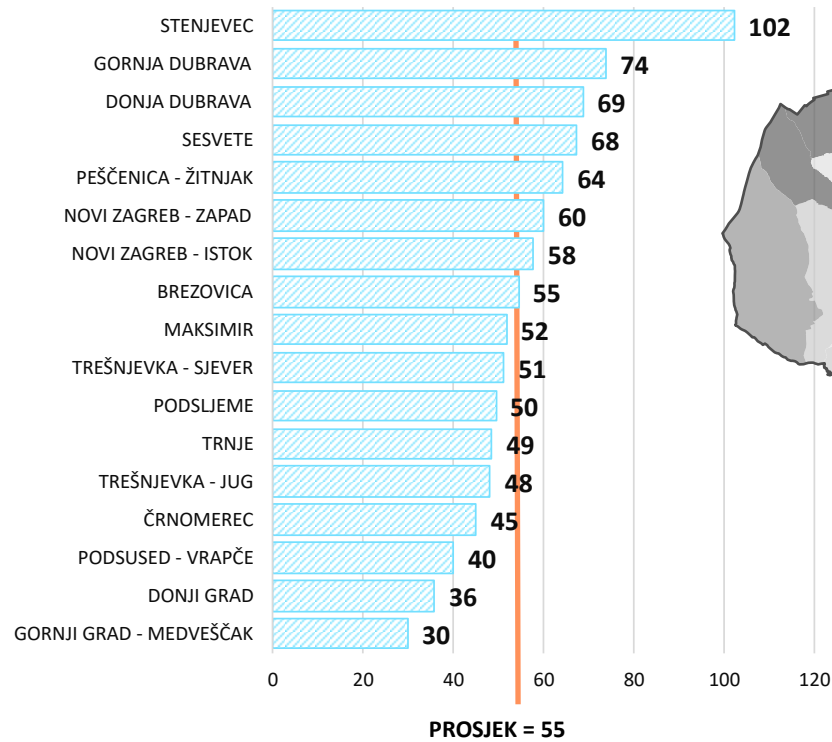


Izvor: Gradski ured za zdravstvo; Popis stanovništva, kućanstava i stanova 2011.; Izradio: Gradski ured za stratejsko planiranje i razvoj Grada, Sektor za stratejske informacije i istraživanja, Odjel za prostorne informacije i istraživanja

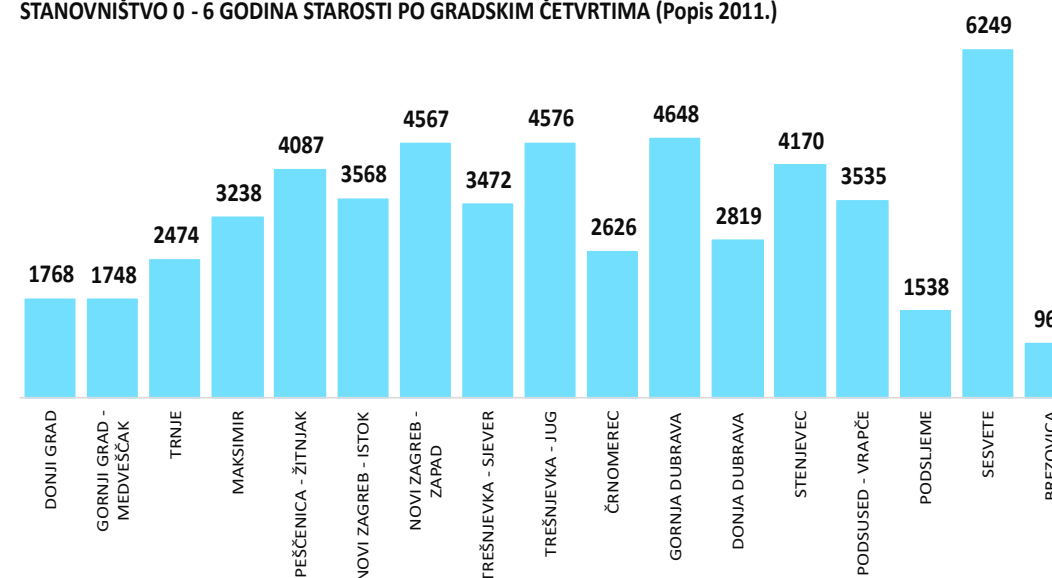
**BROJ STANOVNIKA 0-6 GOD. STAROSTI
NA JEDNU PATRONAŽNU SESTRU**



**BROJ ŽIVOROĐENIH 2017. NA JEDNU
PATRONAŽNU SESTRU**



STANOVNIŠTVO 0 - 6 GODINA STAROSTI PO GRADSKIM ČETVRTIMA (Popis 2011.)



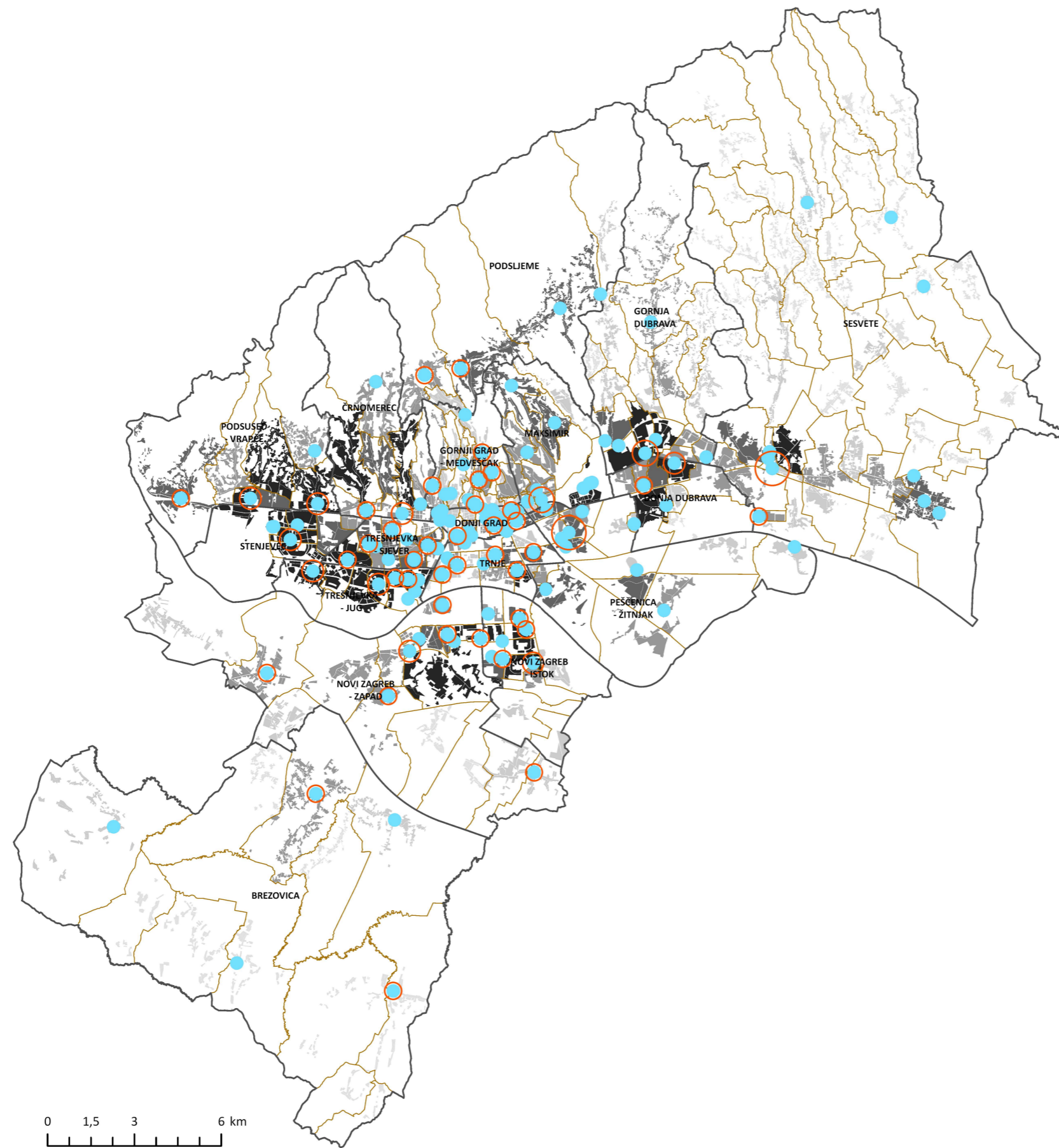
Izvor: Gradski ured za zdravstvo; Popis stanovništva, kućanstava i stanova 2011.; Godišnja priopćenja, Vitalna statistika, Odjel za statistiku, GUSPRG; Izradio: Gradski ured za stratejsko planiranje i razvoj Grada, Sektor za stratejske informacije i istraživanja, Odjel za prostorne informacije i istraživanja

KLASA: 350-07/19-004/28

PATRONAŽNA ZDRAVSTVENA ZAŠTITA U DOMOVIMA ZDRAVLJA

BROJ STANOVNIKA 0 - 6 GODINA STAROSTI PO POPISNIM KRUGOVIMA

GRAD ZAGREB
GRADSKI URED ZA STRATEGIJSKO PLANIRANJE I RAZVOJ GRADA
lipanj 2019.



GRADSKA ČETVRT

MJESNI ODBORI

BROJ STANOVNIKA PO MJESNIM ODBORIMA (NA ZONAMA STAMBENE I MJEŠOVITE NAMJENE - STVARNO KORIŠTENJE ZEMLJIŠTA)

- ≤1000
- 1001 - 2500
- 2501 - 5000
- 5001 - 7000
- > 7000

LOKACIJE DOMOVA ZDRAVLJA

BROJ PATRONAŽNIH SESTARA

- 1-3
- 4-6
- 7-9
- 10-11

0 1,5 3 6 km

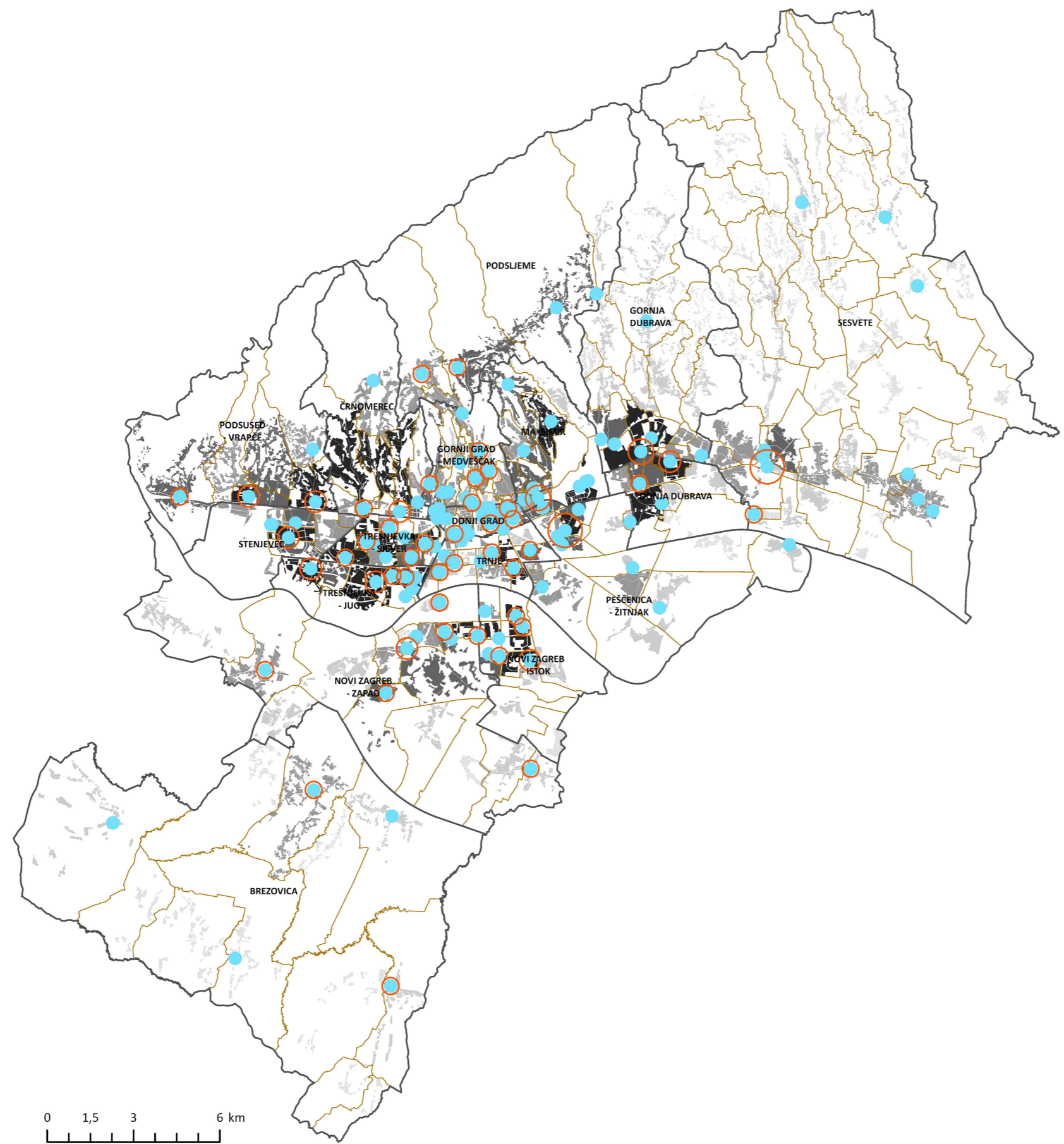
Izvor: Gradski ured za zdravstvo; Popis stanovništva, kućanstava i stanova 2011.; Stvarno korištenje zemljišta 2011. - GUSPRG; Izradio: Gradski ured za stratejsko planiranje i razvoj Grada, Sektor za stratejske informacije i istraživanja, Odjel za prostorne informacije i istraživanja

KLASA: 350-07/19-004/28

PATRONAŽNA ZDRAVSTVENA ZAŠTITA U DOMOVIMA ZDRAVLJA

BROJ STANOVNIKA NA ZONAMA STAMBENE I MJEŠOVITE NAMJENE


GRAD ZAGREB
GRADSKI URED ZA STRATEGIJSKO PLANIRANJE I RAZVOJ GRADA
lipanj 2019.



GRADSKA ČETVRT

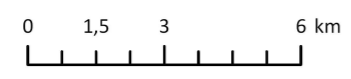
MJESNI ODBORI

BROJ STANOVNIKA STARIH 65 I VIŠE GOD. PO MJESNIM ODBORIMA (NA ZONAMA STAMBENE I MJEŠOVITE NAMJENE - STVARNO KORIŠTENJE ZEMLJIŠTA)



LOKACIJE DOMOVA ZDRAVLJA

BROJ PATRONAŽNIH SESTARA

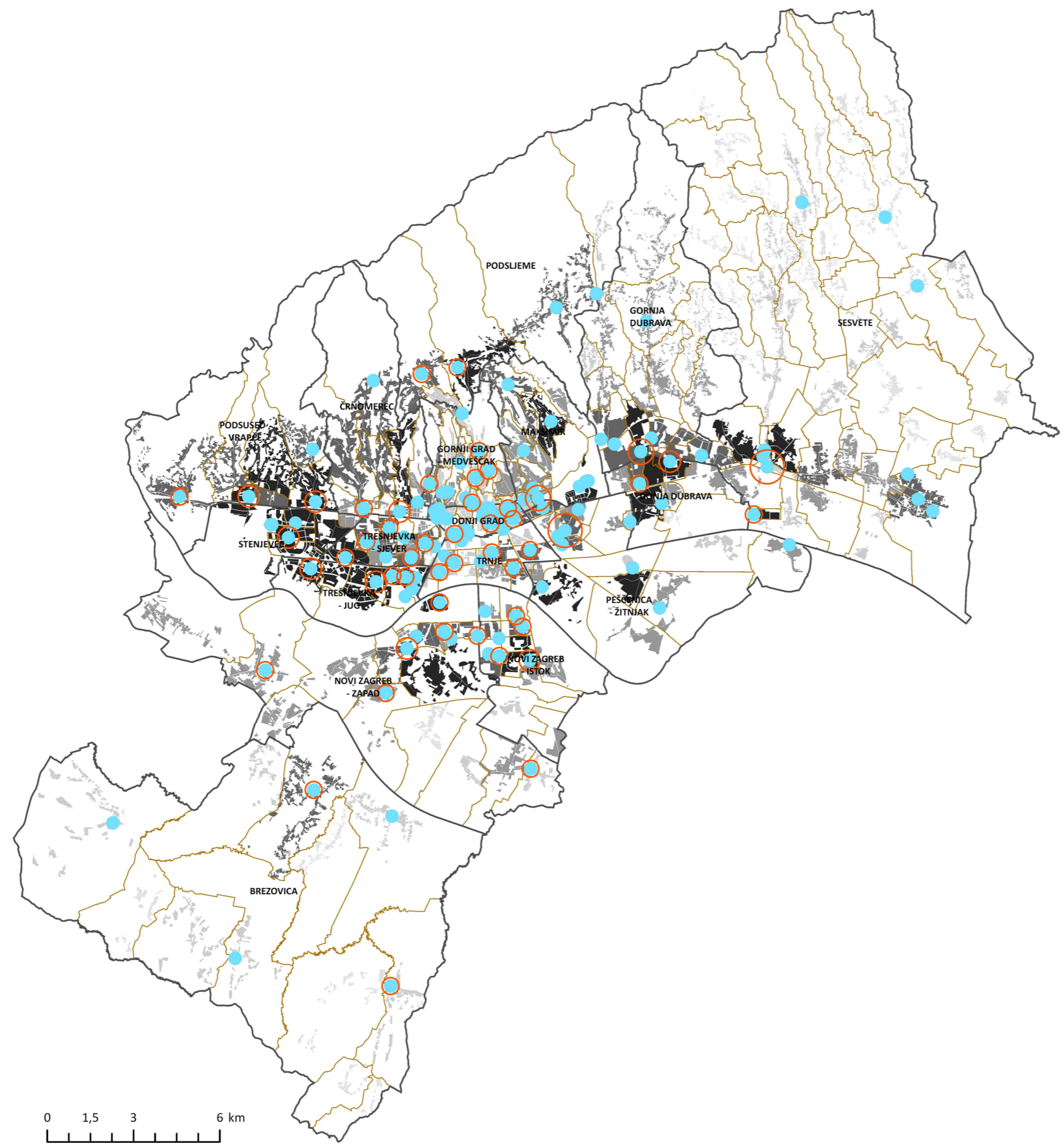


Izvor: Gradski ured za zdravstvo; Popis stanovništva, kućanstava i stanova 2011.; Stvarno korištenje zemljišta 2011. - GUSPRG; Izradio: Gradski ured za stratejsko planiranje i razvoj Grada, Sektor za stratejske informacije i istraživanja, Odjel za prostorne informacije i istraživanja

KLASA: 350-07/19-004/28
PATRONAŽNA ZDRAVSTVENA ZAŠTITA U DOMOVIMA ZDRAVLJA

BROJ STANOVNIKA STARIH 65 I VIŠE GODINA NA ZONAMA STAMBENE I MJEŠOVITE NAMJENE

GRAD ZAGREB
GRADSKI URED ZA STRATEGIJSKO PLANIRANJE I RAZVOJ GRADA
lipanj 2019.



GRADSKA ČETVRT

MJESNI ODBORI

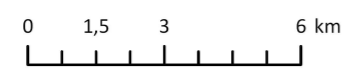
BROJ STANOVNIKA 0 - 6 GODINA STAROSTI PO MJESNIM ODBORIMA (NA ZONAMA STAMBENE I MJEŠOVITE NAMJENE - STVARNO KORIŠTENJE ZEMLJIŠTA)

- ≤50
- 51 - 150
- 151 - 300
- 301 - 500
- > 500

LOKACIJE DOMOVA ZDRAVLJA

BROJ PATRONAŽNIH SESTARA

- 1-3
- 4-6
- 7-9
- 10-11



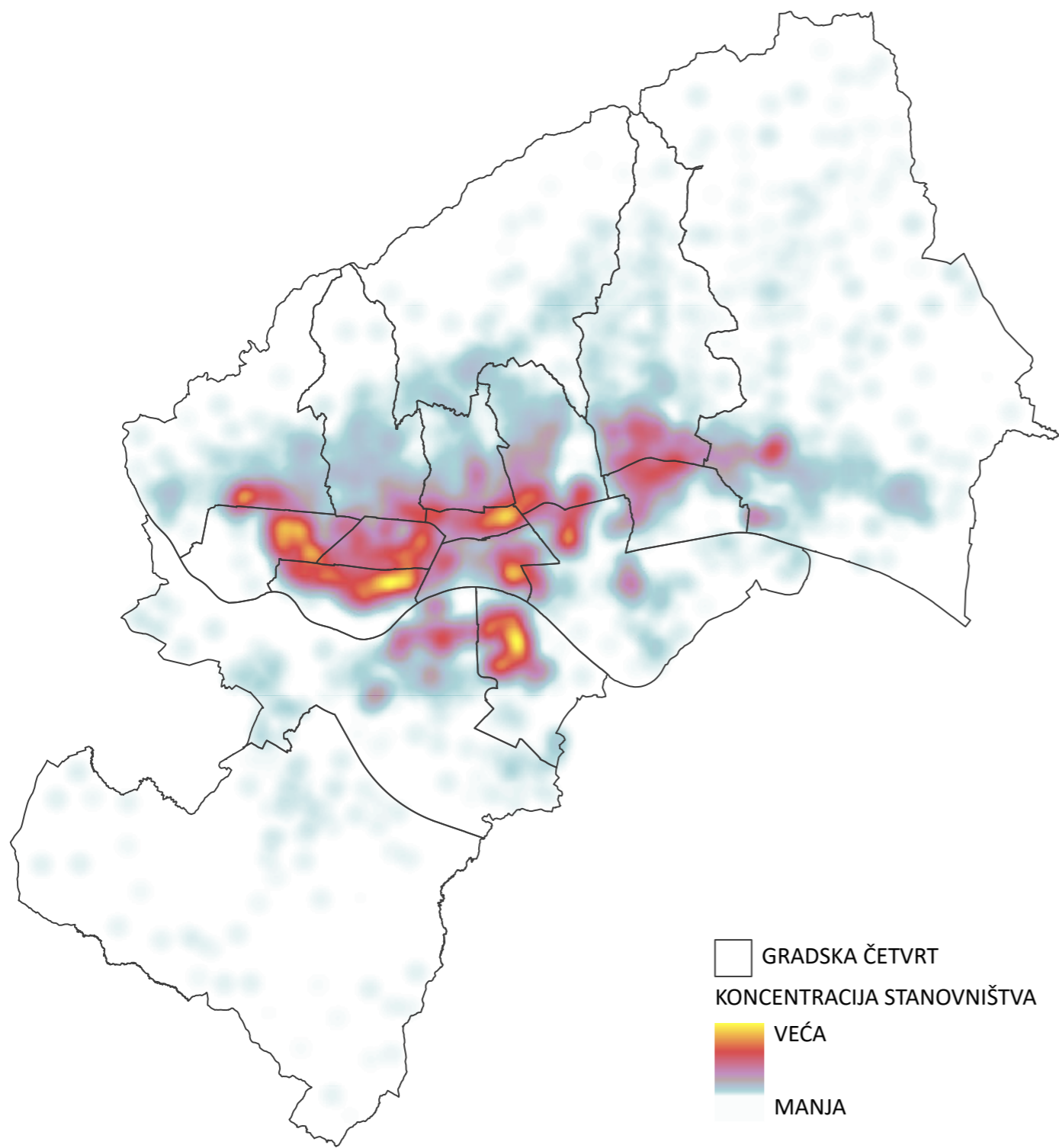
Izvor: Gradski ured za zdravstvo; Popis stanovništva, kućanstava i stanova 2011.; Stvarno korištenje zemljišta 2011. - GUSPRG; Izradio: Gradski ured za stratejsko planiranje i razvoj Grada, Sektor za stratejske informacije i istraživanja, Odjel za prostorne informacije i istraživanja

KLASA: 350-07/19-004/28
PATRONAŽNA ZDRAVSTVENA ZAŠTITA U DOMOVIMA ZDRAVLJA

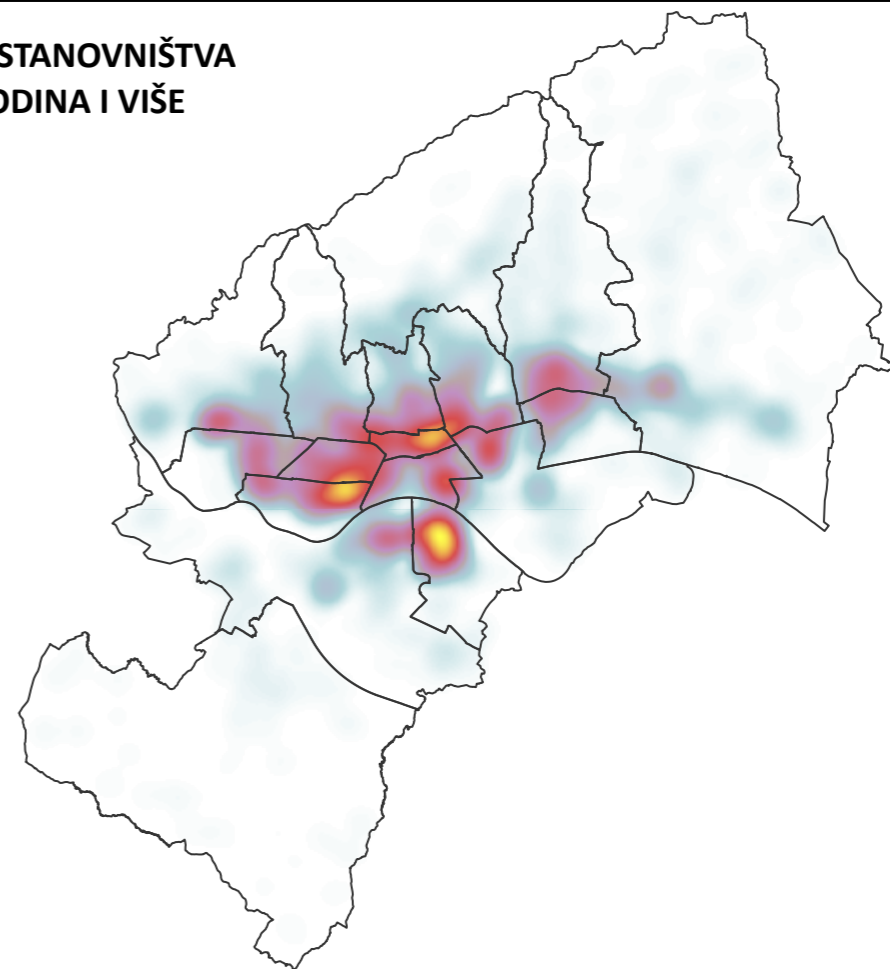
BROJ STANOVNIKA 0 - 6 GODINA STAROSTI NA ZONAMA STAMBENE I MJEŠOVITE NAMJENE

GRAD ZAGREB
GRADSKI URED ZA STRATEGIJSKO PLANIRANJE I RAZVOJ GRADA
lipanj 2019.

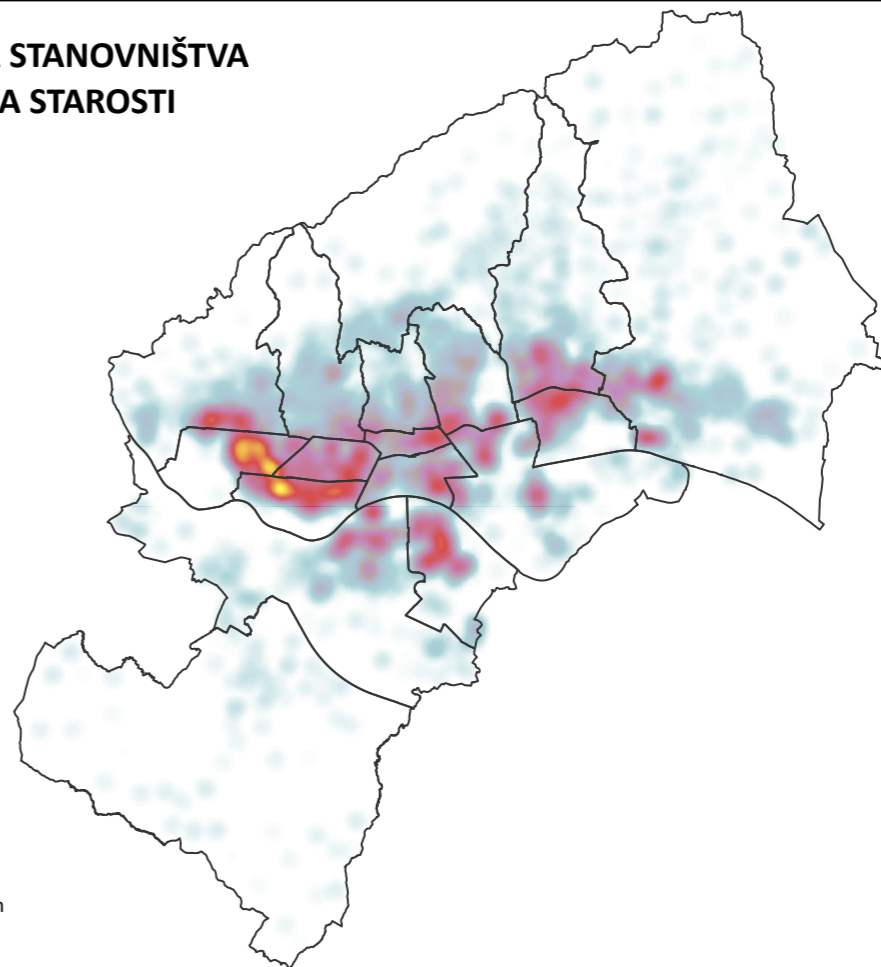
KONCENTRACIJA UKUPNOG BROJA STANOVNIKA



KONCENTRACIJA STANOVNIŠTVA STAROG 65 GODINA I VIŠE



KONCENTRACIJA STANOVNIŠTVA 0 - 6 GODINA STAROSTI



PRIKAZ KONCENTRACIJE STANOVNIŠTVA (HEATMAP)