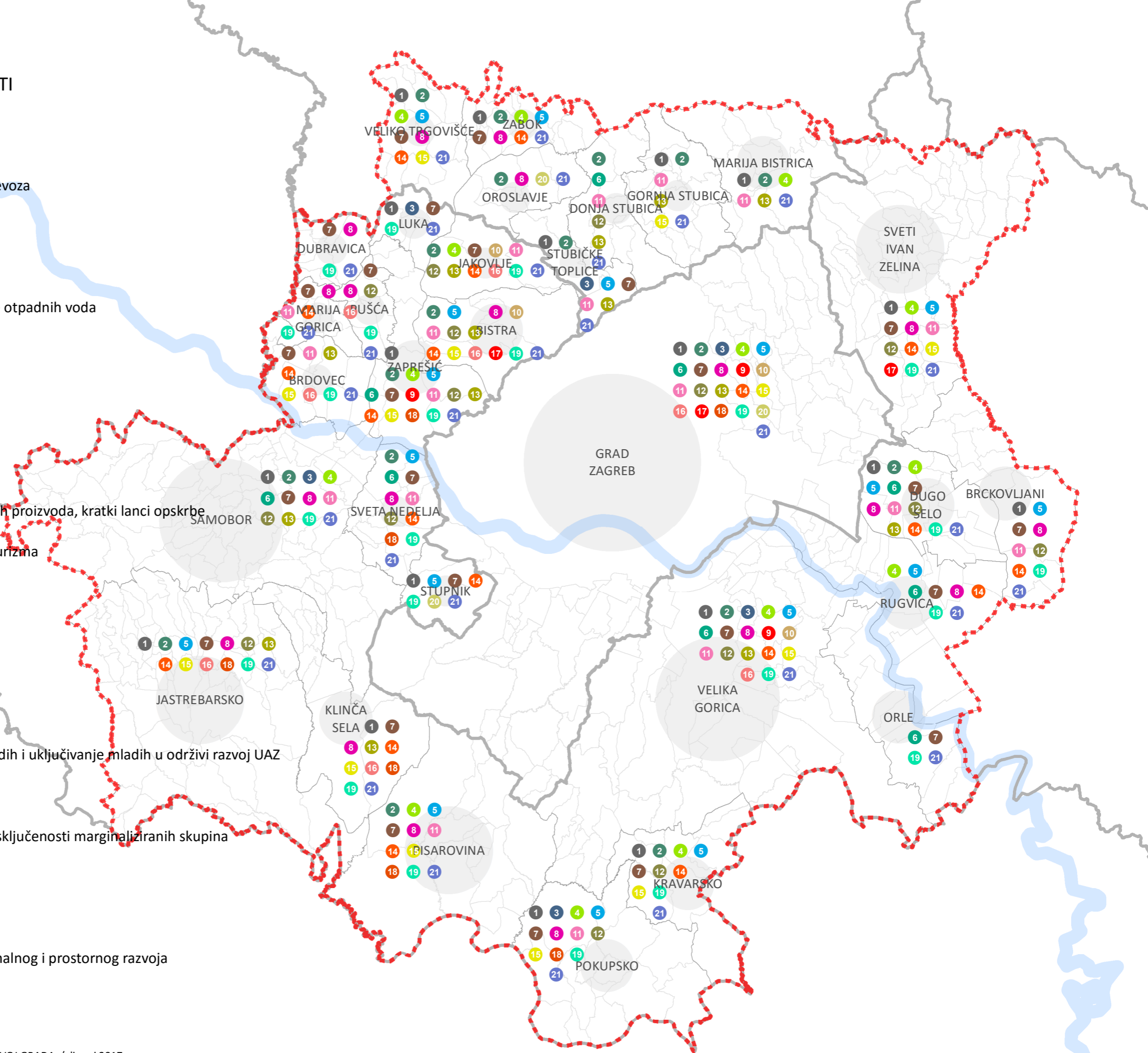











KARTOGRAM 2 STRATEŠKE TEME / MREŽNI PROJEKTI

- 1 Prometna infrastruktura
- 2 Povećanje učinkovitosti javnog putničkog prijevoza
- 3 Obnova i izgradnja mostova
- 4 Biciklističko-pješačka infrastruktura
- 5 Sustav vodoopskrbe, odvodnje i pročišćavanje otpadnih voda
- 6 Zaštita vodotokova, obrana od poplava
- 7 Gospodarenje otpadom
- 8 Sustav poduzetničke potporne infrastrukture
- 9 Razvoj visokih učilišta
- 10 Plasman lokalno proizvedenih poljoprivrednih proizvoda, kratki lanci opskrbe
- 11 Kulturna baština i turizam, selektivni oblici turizma
- 12 Revitalizacija brownfield lokacija
- 13 Zelena infrastruktura i prirodna baština
- 14 Uređenje javnih prostora i objekata
- 15 Urbana obnova i energetska učinkovitost
- 16 Unaprjeđenje mogućnosti zapošljavanja mladih i uključivanje mladih u održivi razvoj UAZ
- 17 Razvoj zdravstvene infrastrukture i usluga
- 18 Unaprjeđenje socijalnih usluga i smanjenje isključenosti marginaliziranih skupina
- 19 Uspostava mreže širokopojasnog interneta
- 20 Urbana sigurnost
- 21 Usklađivanje / umrežavanje / sinergija regionalnog i prostornog razvoja



STRATEŠKI PROJEKTI

-  1 Integrirani prometni sustav za Grad Zagreb, Zagrebačku i Krapinsko-zagorsku županiju
-  2 Program Sava
-  3 Tračnička veza Grad Zagreb - Međunarodna Zračna luka Zagreb (s planom produžetka do Velike Gorice)
-  4 Greenway - državna biciklistička ruta br.2
-  5 Regionalni centar kompetencija za turizam i ugostiteljstvo
-  6 Obrtničko poduzetnički strukovni centar - OPSC (u Zagrebu)
-  7 Sveučilišni kampus Borongaj u Zagrebu
-  8 NEWLIGHT
-  9 Nova žičara Sljeme

