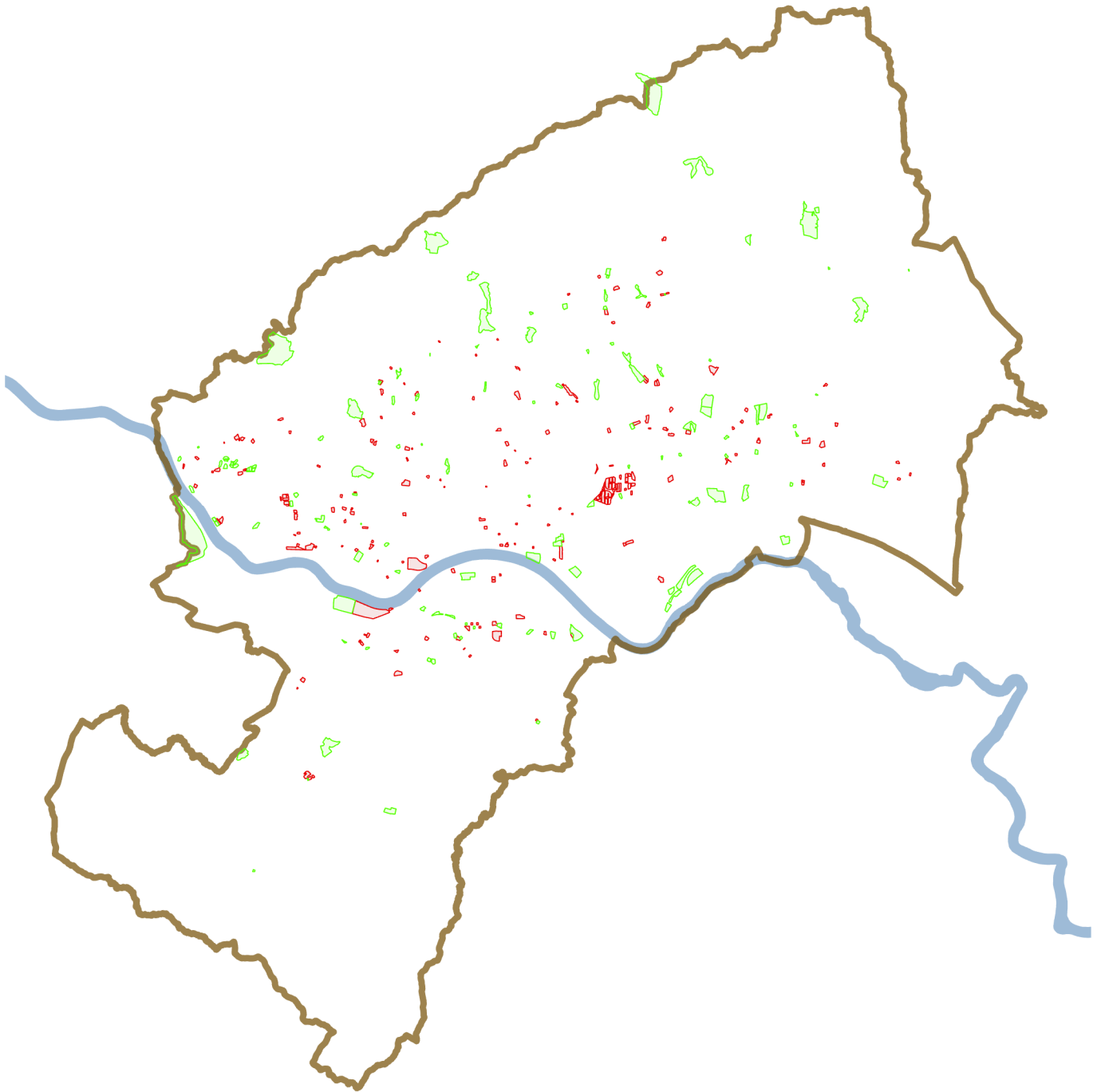


KATALOG LOKACIJA

JAVNE I DRUŠTVENE NAMJENE

KOJE NISU PRIVEDENE PLANSKOJ NAMJENI



**KATALOG LOKACIJA
JAVNE I DRUŠTVENE NAMJENE
KOJE NISU PRIVEDENE PLANSKOJ NAMJENI**

IZVOR:

Odluka o donošenju Prostornoga plana Parka prirode Medvednica (NN 89/14)

Odluka o donošenju Prostornoga plana Grada Zagreba
(Službeni glasnik Grada Zagreba 8/01, 16/02, 11/03, 2/06, 1/09, 8/09, 21/14, 23/14 - pročišćeni tekst, 22/17)

Odluka o donošenju Generalnoga urbanističkog plana grada Zagreba
(Službeni glasnik Grada Zagreba 16/07, 8/09, 7/13, 9/16, 12/16 - pročišćeni tekst)

Odluka o donošenju Generalnoga urbanističkog plana Sesveta
(Službeni glasnik Grada Zagreba 14/3, 17/06, 1/09, 7/13, 19/15, 22/15 - pročišćeni tekst)

Urbanistički planovi uređenja

Digitalni katastarski plan, Gradski ured za katastar i geodetske poslove, 31.03.2020.

Digitalni ortofoto 2018., Gradski ured za strategijsko planiranje i razvoj Grada

PRIPREMA MATERIJALA:

GRADSKI URED ZA STRATEGIJSKO PLANIRANJE I RAZVOJ GRADA
Pročelnica: Sanja Jerković, dipl.ing.arh.

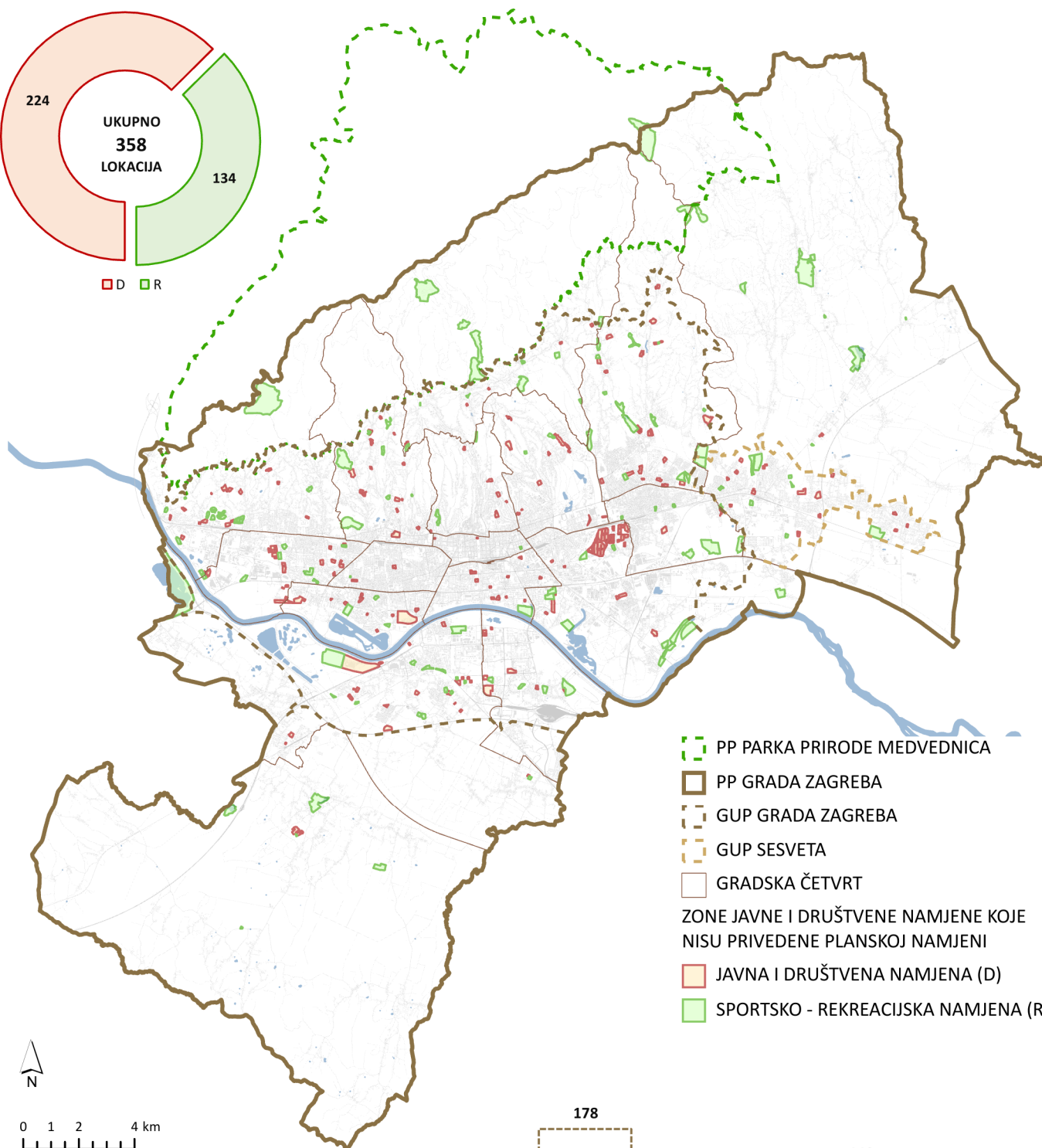
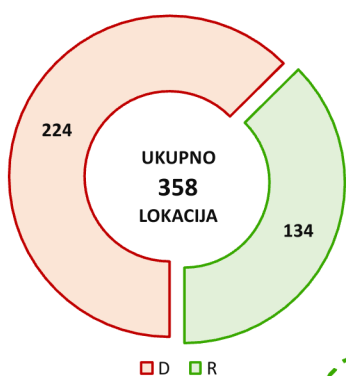
SEKTOR ZA STRATEGIJSKE INFORMACIJE I ISTRAŽIVANJA
Pomoćnik pročelnice za strategijske informacije i istraživanja: dr.sc. Darko Šiško

ODJEL ZA PROSTORNE INFORMACIJE I ISTRAŽIVANJA
Voditeljica odjela: Nives Škreblin, dipl.ing.arh.

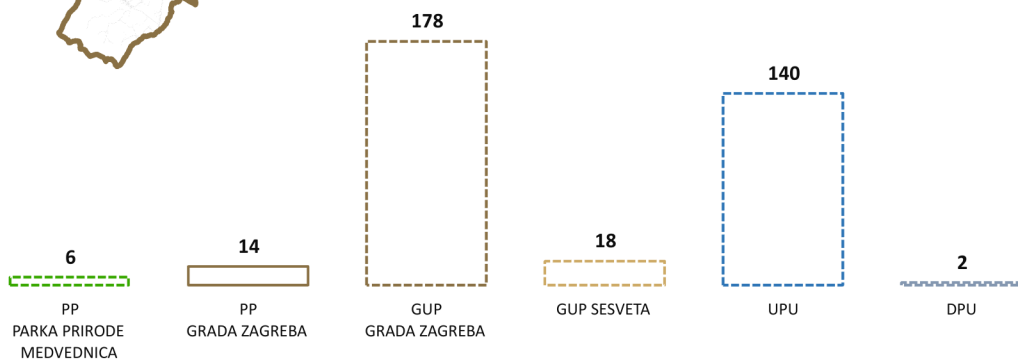

IZRADILA:
Maja Palčić, mag. geogr.

Lipanj 2020.

Pregledna karta	1
Javna i društvena namjena/D	2 do 73
Javna i društvena namjena – upravna/D1	74
Javna i društvena namjena – socijalna/D2	75 do 93
Javna i društvena namjena – zdravstvena/D3	94 do 97
Javna i društvena namjena/D3, D4, D5	98
Javna i društvena namjena – predškolska/D4	99 do 147
Javna i društvena namjena/D4, D5	148 do 151
Javna i društvena namjena – školska/D5	152 do 190
Javna i društvena namjena - visoko učilište i znanost, tehnološki park/D6	191 do 214
Javna i društvena namjena – kulturna/D7	215
Javna i društvena namjena – vjerska/D8	216 do 225
Sportsko - rekreacijska namjena/R	226 do 243
Sportsko - rekreacijska namjena – golf igralište/R1	244 do 245
Sportsko - rekreacijska namjena - sport s gradnjom/R1	246 do 290
Sportsko - rekreacijska namjena – sport bez gradnje/R2	291 do 340
Sportsko - rekreacijska namjena/R2, R4, R9b	341
Sportsko - rekreacijska namjena/R2, R7, R9a	342
Područja odmora i rekreacije	343 do 348
Sportsko - rekreacijska namjena – centar za vodene sportove/R5	349
Sportsko - rekreacijska namjena građevinskog područja naselja/R9a	350 do 353
Sportsko - rekreacijska namjena za izdvojene zone izvan naselja/R9b	354 do 359






- PP PARKA PRIRODE MEDVEDNICA
- PP GRADA ZAGREBA
- GUP GRADA ZAGREBA
- GUP SESVETA
- GRADSKA ČETVRT
- ZONE JAVNE I DRUŠTVENE NAMJENE KOJE NISU PRIVEDENE PLANSKOJ NAMJENI
- JAVNA I DRUŠTVENA NAMJENA (D)
- SPORTSKO - REKREACIJSKA NAMJENA (R)



BROJ LOKACIJA UNUTAR PROSTORNIH PLANOVA



	ZONE JAVNE I DRUŠTVENE NAMJENE KOJE NISU PRIVEDENE NAMJENI
	KATASTARSKE ČESTICE
	KATASTARSKA OPĆINA

M 1:2.000

IZVOR:

Prostorni plan Parka prirode Medvednica
 Prostorni plan Grada Zagreba, izmjene i dopune 2017.
 Generalni urbanistički plan grada Zagreba, izmjene i dopune 2016.
 Generalni urbanistički plan Sesveta, izmjene i dopune 2015.
 Urbanistički planovi uređenja
 Digitalni katastarski plan, 01.07.2019., Gradski ured za katastar i geodetske poslove
 Digitalni ortofoto 2018., Gradski ured za stratejsko planiranje i razvoj Grada

NAMJENA: D / Javna i društvena namjena

PRIVEDENO NAMJENI: ne

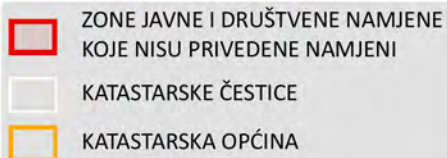
POVRŠINA: 2.487,0 m²

NAZIV PLANA: UPU Dubrava - centar

IMOVINSKA ANALIZA: Nema

OGRANIČENJA: Obveza provedbe javnog arhitektonsko - urbanističkog natječaja

PROVEDEN ARHITEKTONSKO - URBANISTIČKI NATJEČAJ: Nije proveden



M 1:2.000

IZVOR:

Prostorni plan Parka prirode Medvednica
 Prostorni plan Grada Zagreba, izmjene i dopune 2017.
 Generalni urbanistički plan grada Zagreba, izmjene i dopune 2016.
 Generalni urbanistički plan Sesveta, izmjene i dopune 2015.
 Urbanistički planovi uređenja
 Digitalni katastarski plan, 01.07.2019., Gradski ured za katastar i geodetske poslove
 Digitalni ortofoto 2018., Gradski ured za stratejsko planiranje i razvoj Grada

NAMJENA: D / Javna i društvena namjena

PRIVEDENO NAMJENI: ne

POVRŠINA: 2.332,0 m²




NAZIV PLANA: UPU Hrvatski Leskovac - središnji dio naselja

IMOVINSKA ANALIZA: Nema

OGRANIČENJA: Obveza provedbe javnog arhitektonsko - urbanističkog natječaja

PROVEDEN ARHITEKTONSKO - URBANISTIČKI NATJEČAJ: Nije proveden



	ZONE JAVNE I DRUŠTVENE NAMJENE KOJE NISU PRIVEDENE NAMJENI
	KATASTARSKE ČESTICE
	KATASTARSKA OPĆINA

M 1:2.000

IZVOR:

Prostorni plan Parka prirode Medvednica
 Prostorni plan Grada Zagreba, izmjene i dopune 2017.
 Generalni urbanistički plan grada Zagreba, izmjene i dopune 2016.
 Generalni urbanistički plan Sesveta, izmjene i dopune 2015.
 Urbanistički planovi uređenja
 Digitalni katastarski plan, 01.07.2019., Gradski ured za katastar i geodetske poslove
 Digitalni ortofoto 2018., Gradski ured za stratejsko planiranje i razvoj Grada

NAMJENA: D / Javna i društvena namjena

PRIVEDENO NAMJENI: ne

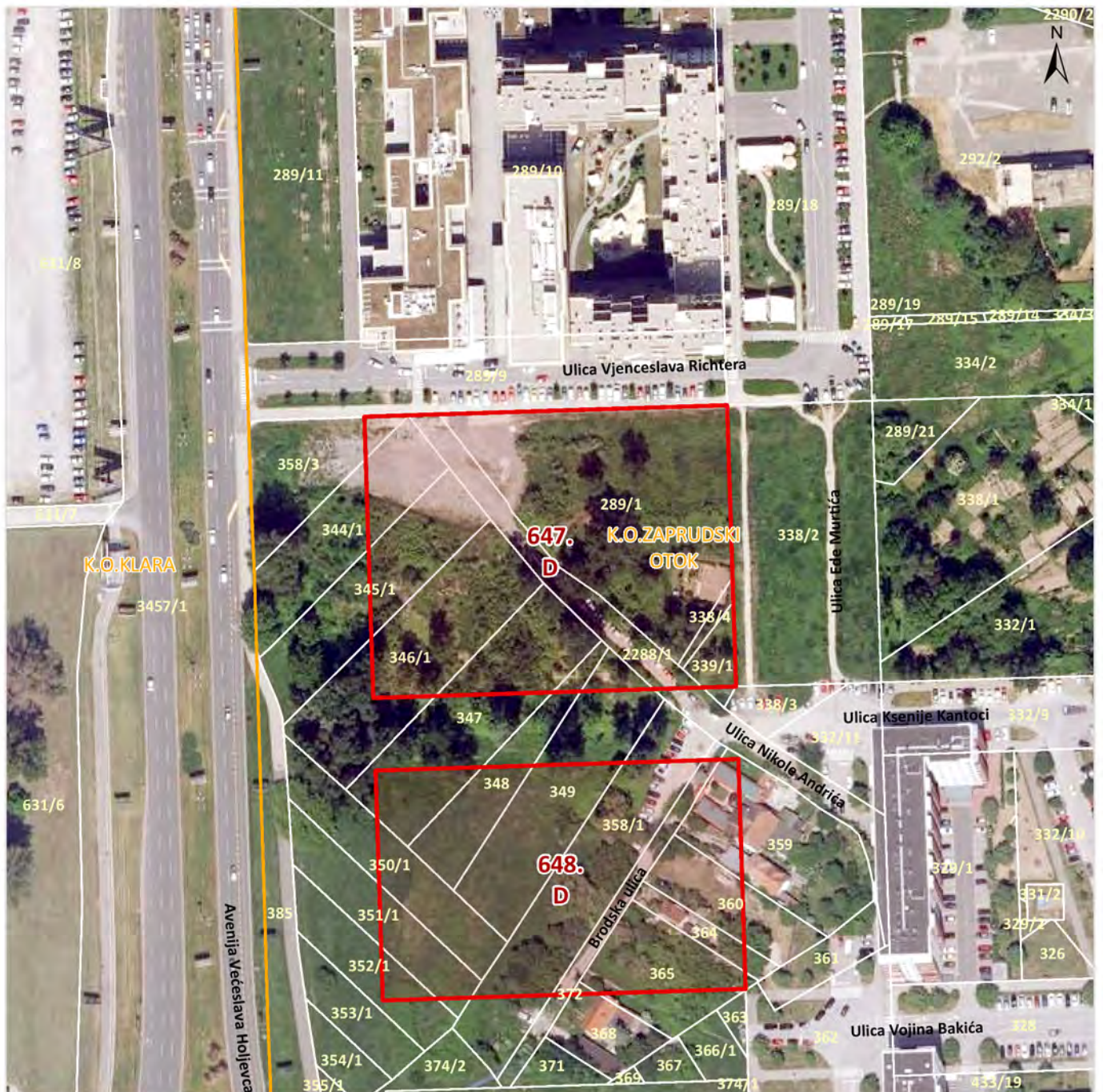
POVRŠINA: 17.869,0 m²

NAZIV PLANA: UPU Hrvatski Leskovac - središnji dio naselja

IMOVINSKA ANALIZA: Nema

OGRANIČENJA: Obveza provedbe javnog arhitektonsko-urbanističkog natječaja

PROVEDEN ARHITEKTONSKO - URBANISTIČKI NATJEČAJ: Nije proveden



- ZONE JAVNE I DRUŠTVENE NAMJENE KOJE NISU PRIVEDENE NAMJENI
- KATASTARSKE ČESTICE
- KATASTARSKA OPĆINA

M 1:2.000

IZVOR:

Prostorni plan Parka prirode Medvednica
 Prostorni plan Grada Zagreba, izmjene i dopune 2017.
 Generalni urbanistički plan grada Zagreba, izmjene i dopune 2016.
 Generalni urbanistički plan Sesveta, izmjene i dopune 2015.
 Urbanistički planovi uređenja
 Digitalni katastarski plan, 01.07.2019., Gradski ured za katastar i geodetske poslove
 Digitalni ortofoto 2018., Gradski ured za strategijsko planiranje i razvoj Grada

NAMJENA: D / Javna i društvena namjena

PRIVEDENO NAMJENI: ne

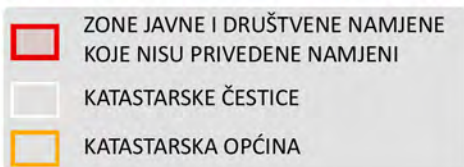
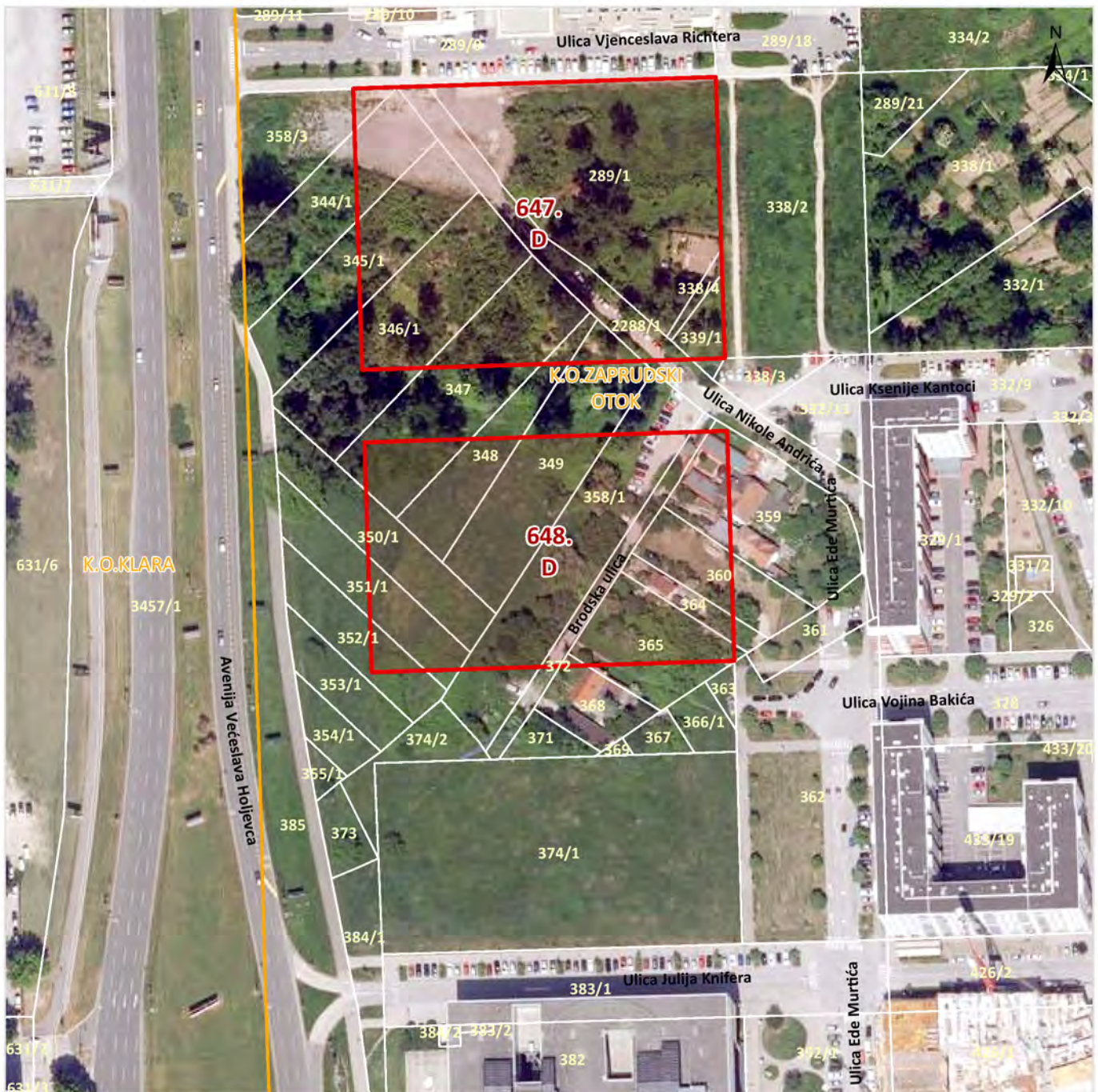
POVRŠINA: 11.159,0 m²

NAZIV PLANA: UPU Središće - zapad

IMOVINSKA ANALIZA: Nema

OGRANIČENJA: Obveza provedbe javnog arhitektonsko - urbanističkog natječaja

PROVEDEN ARHITEKTONSKO - URBANISTIČKI NATJEČAJ: Nije proveden



M 1:2.000

IZVOR:

Prostorni plan Parka prirode Medvednica
 Prostorni plan Grada Zagreba, izmjene i dopune 2017.
 Generalni urbanistički plan grada Zagreba, izmjene i dopune 2016.
 Generalni urbanistički plan Sesveta, izmjene i dopune 2015.
 Urbanistički planovi uređenja
 Digitalni katastarski plan, 01.07.2019., Gradski ured za katastar i geodetske poslove
 Digitalni ortofoto 2018., Gradski ured za strategijsko planiranje i razvoj Grada

NAMJENA: D / Javna i društvena namjena

PRIVEDENO NAMJENI: ne

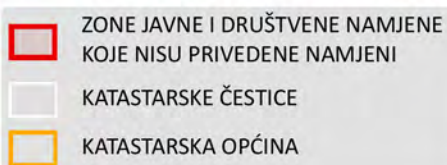
POVRŠINA: 9.119,0 m²

NAZIV PLANA: UPU Središće - zapad

IMOVINSKA ANALIZA: Nema

OGRANIČENJA: Obveza provedbe javnog arhitektonsko - urbanističkog natječaja

PROVEDEN ARHITEKTONSKO - URBANISTIČKI NATJEČAJ:
Nije proveden



M 1:2.000

IZVOR:

Prostorni plan Parka prirode Medvednica
 Prostorni plan Grada Zagreba, izmjene i dopune 2017.
 Generalni urbanistički plan grada Zagreba, izmjene i dopune 2016.
 Generalni urbanistički plan Sesveta, izmjene i dopune 2015.
 Urbanistički planovi uređenja
 Digitalni katastarski plan, 01.07.2019., Gradski ured za katastar i geodetske poslove
 Digitalni ortofoto 2018., Gradski ured za strategijsko planiranje i razvoj Grada

NAMJENA: D / Javna i društvena namjena

PRIVEDENO NAMJENI: ne

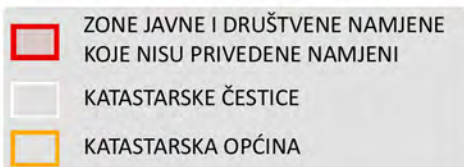
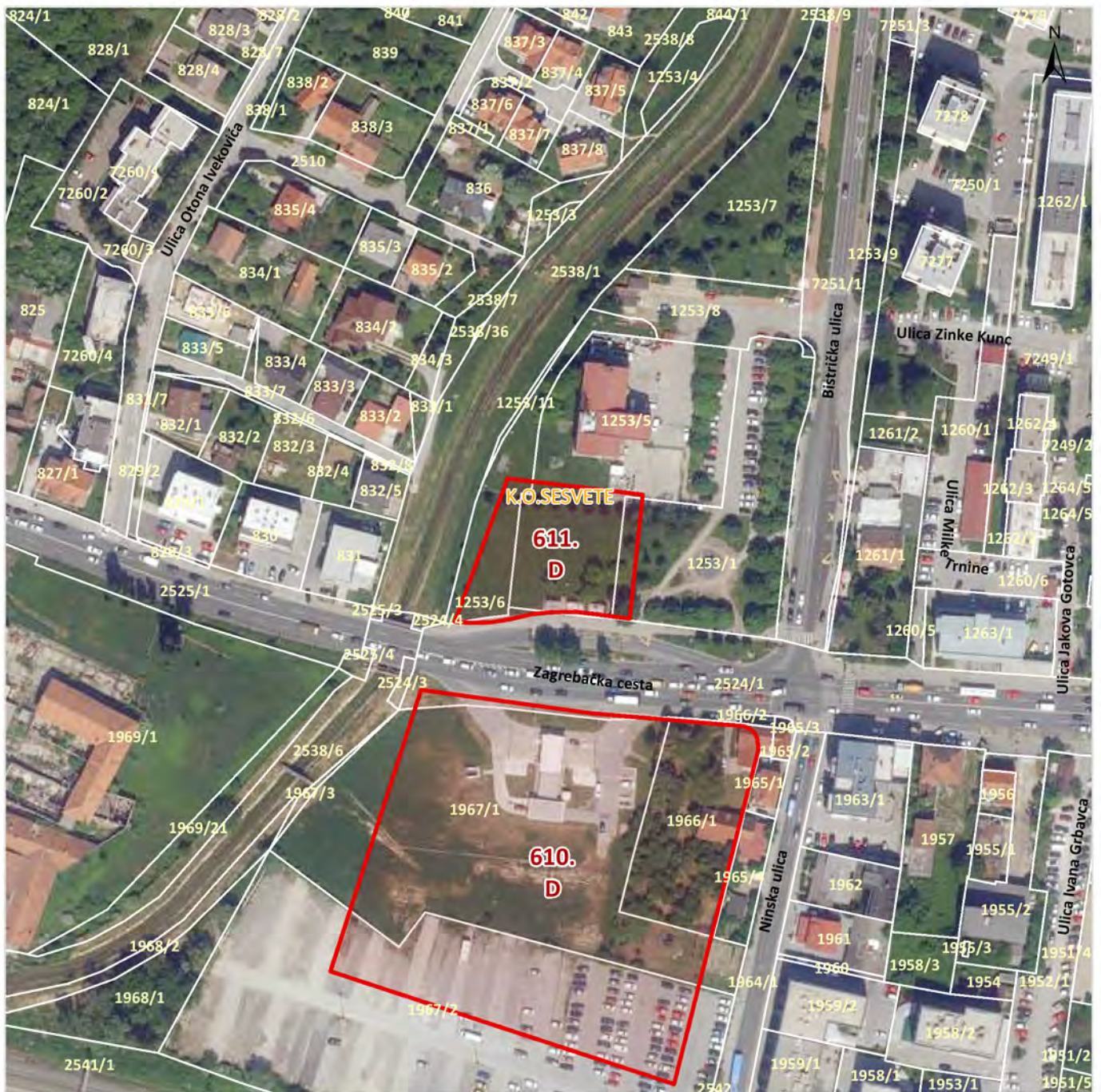
POVRŠINA: 12.632,0 m²

NAZIV PLANA: UPU središta Sesveta

IMOVINSKA ANALIZA: Nema

OGRANIČENJA: Obveza provedbe javnog arhitektonsko - urbanističkog natječaja

PROVEDEN ARHITEKTONSKO - URBANISTIČKI NATJEČAJ:
Nije proveden



M 1:2.000

IZVOR:

Prostorni plan Parka prirode Medvednica
 Prostorni plan Grada Zagreba, izmjene i dopune 2017.
 Generalni urbanistički plan grada Zagreba, izmjene i dopune 2016.
 Generalni urbanistički plan Sesveta, izmjene i dopune 2015.
 Urbanistički planovi uređenja
 Digitalni katastarski plan, 01.07.2019., Gradski ured za katastar i geodetske poslove
 Digitalni ortofoto 2018., Gradski ured za strategijsko planiranje i razvoj Grada

NAMJENA: D / Javna i društvena namjena

PRIVEDENO NAMJENI: ne

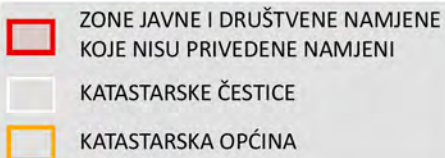
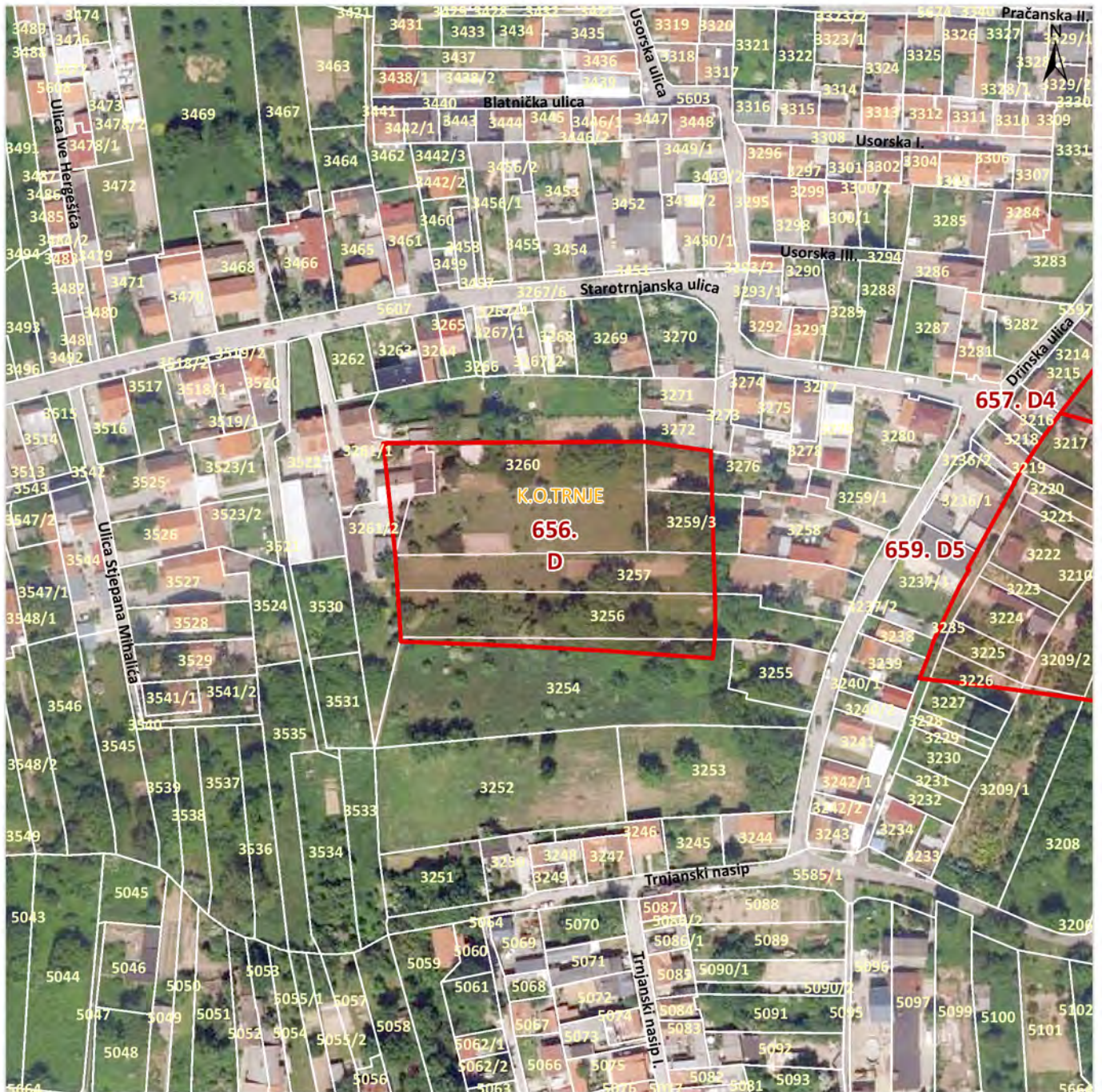
POVRŠINA: 2.228,0 m²

NAZIV PLANA: UPU središta Sesveta

IMOVINSKA ANALIZA: Nema

OGRANIČENJA: Obveza provedbe javnog arhitektonsko - urbanističkog natječaja

PROVEDEN ARHITEKTONSKO - URBANISTIČKI NATJEČAJ: Nije proveden



NAMJENA: D / Javna i društvena namjena

PRIVEDENO NAMJENI: ne

POVRŠINA: 7.188,0 m²

M 1:2.000

IZVOR:

Prostorni plan Parka prirode Medvednica

Prostorni plan Grada Zagreba, izmjene i dopune 2017.

Generalni urbanistički plan grada Zagreba, izmjene i dopune 2016.

Generalni urbanistički plan Sesveta, izmjene i dopune 2015.

Urbanistički planovi uređenja

Digitalni katastarski plan, 01.07.2019., Gradski ured za katastar i geodetske poslove

Digitalni ortofoto 2018., Gradski ured za strategijsko planiranje i razvoj Grada




NAZIV PLANA: UPU Staro Trnje, Savica za zonu Prisavlje - ulica V. Ruždjaka, planirana Strojarska

IMOVINSKA ANALIZA: Nema

OGRANIČENJA: Obveza provedbe javnog arhitektonsko - urbanističkog natječaja

PROVEDEN ARHITEKTONSKO - URBANISTIČKI NATJEČAJ: Nije proveden



	ZONE JAVNE I DRUŠTVENE NAMJENE KOJE NISU PRIVEDENE NAMJENI
	KATASTARSKE ČESTICE
	KATASTARSKA OPĆINA

M 1:2.000

IZVOR:

Prostorni plan Parka prirode Medvednica
 Prostorni plan Grada Zagreba, izmjene i dopune 2017.
 Generalni urbanistički plan grada Zagreba, izmjene i dopune 2016.
 Generalni urbanistički plan Sesveta, izmjene i dopune 2015.
 Urbanistički planovi uređenja
 Digitalni katastarski plan, 01.07.2019., Gradski ured za katastar i geodetske poslove
 Digitalni ortofoto 2018., Gradski ured za strategijsko planiranje i razvoj Grada

NAMJENA: D / Javna i društvena namjena

PRIVEDENO NAMJENI: ne

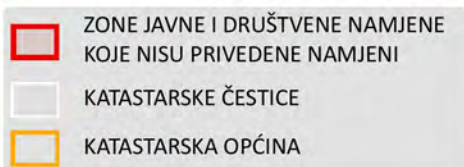
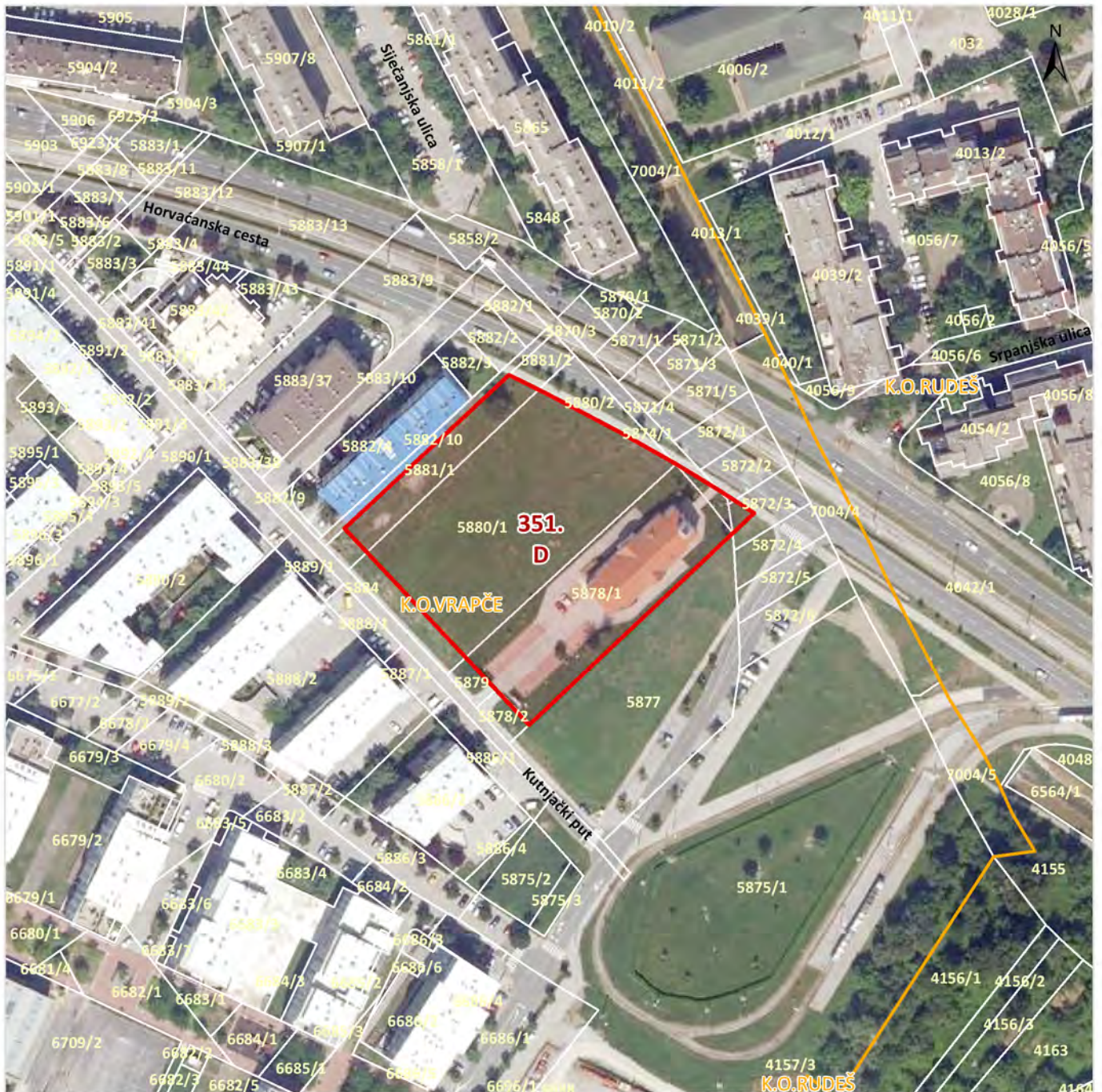
POVRŠINA: 10.575,0 m²

NAZIV PLANA: UPU USA škola

IMOVINSKA ANALIZA: Nema

OGRANIČENJA: Obveza provedbe javnog arhitektonsko - urbanističkog natječaja

PROVEDEN ARHITEKTONSKO - URBANISTIČKI NATJEČAJ: Nije proveden



M 1:2.000

IZVOR:

Prostorni plan Parka prirode Medvednica
 Prostorni plan Grada Zagreba, izmjene i dopune 2017.
 Generalni urbanistički plan grada Zagreba, izmjene i dopune 2016.
 Generalni urbanistički plan Sesveta, izmjene i dopune 2015.
 Urbanistički planovi uređenja
 Digitalni katastarski plan, 01.07.2019., Gradski ured za katastar i geodetske poslove
 Digitalni ortofoto 2018., Gradski ured za strategijsko planiranje i razvoj Grada

NAMJENA: D / Javna i društvena namjena

PRIVEDENO NAMJENI: djelomično

POVRŠINA: 7.944,0 m²




NAZIV PLANA: UPU Vrbani III

IMOVINSKA ANALIZA: Nema

OGRANIČENJA: Obveza provedbe javnog arhitektonsko - urbanističkog natječaja

PROVEDEN ARHITEKTONSKO - URBANISTIČKI NATJEČAJ: Nije proveden



	ZONE JAVNE I DRUŠTVENE NAMJENE KOJE NISU PRIVEDENE NAMJENI
	KATASTARSKE ČESTICE
	KATASTARSKA OPĆINA

M 1:2.000

IZVOR:

Prostorni plan Parka prirode Medvednica
 Prostorni plan Grada Zagreba, izmjene i dopune 2017.
 Generalni urbanistički plan grada Zagreba, izmjene i dopune 2016.
 Generalni urbanistički plan Sesveta, izmjene i dopune 2015.
 Urbanistički planovi uređenja
 Digitalni katastarski plan, 01.07.2019., Gradski ured za katastar i geodetske poslove
 Digitalni ortofoto 2018., Gradski ured za stratejsko planiranje i razvoj Grada

NAMJENA: D / Javna i društvena namjena

PRIVEDENO NAMJENI: ne

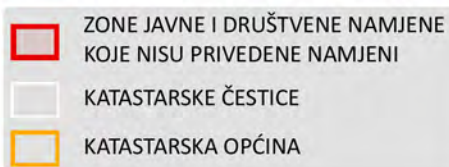
POVRŠINA: 2.194,0 m²

NAZIV PLANA: UPU Vrbani III

IMOVINSKA ANALIZA: Nema

OGRANIČENJA: Obveza provedbe javnog arhitektonsko - urbanističkog natječaja

PROVEDEN ARHITEKTONSKO - URBANISTIČKI NATJEČAJ: Nije proveden



M 1:2.000

IZVOR:

Prostorni plan Parka prirode Medvednica
 Prostorni plan Grada Zagreba, izmjene i dopune 2017.
 Generalni urbanistički plan grada Zagreba, izmjene i dopune 2016.
 Generalni urbanistički plan Sesveta, izmjene i dopune 2015.
 Urbanistički planovi uređenja
 Digitalni katastarski plan, 01.07.2019., Gradski ured za katastar i geodetske poslove
 Digitalni ortofoto 2018., Gradski ured za stratejsko planiranje i razvoj Grada

NAMJENA: D / Javna i društvena namjena - socijalna -
 specijalizirani odgojno obrazovni centar

PRIVEDENO NAMJENI: ne

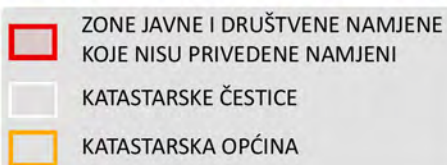
POVRŠINA: 14.758,0 m²

NAZIV PLANA: UPU Oporovec - jug

IMOVINSKA ANALIZA: Nema

OGRANIČENJA: Obveza provedbe javnog arhitektonsko -
 urbanističkog natječaja

PROVEDEN ARHITEKTONSKO - URBANISTIČKI NATJEČAJ:
 Nije proveden



M 1:2.000

IZVOR:

Prostorni plan Parka prirode Medvednica
 Prostorni plan Grada Zagreba, izmjene i dopune 2017.
 Generalni urbanistički plan grada Zagreba, izmjene i dopune 2016.
 Generalni urbanistički plan Sesveta, izmjene i dopune 2015.
 Urbanistički planovi uređenja
 Digitalni katastarski plan, 01.07.2019., Gradski ured za katastar i geodetske poslove
 Digitalni ortofoto 2018., Gradski ured za stratejsko planiranje i razvoj Grada

NAMJENA: D / Javna i društvena namjena

PRIVEDENO NAMJENI: ne

POVRŠINA: 18.727,0 m²

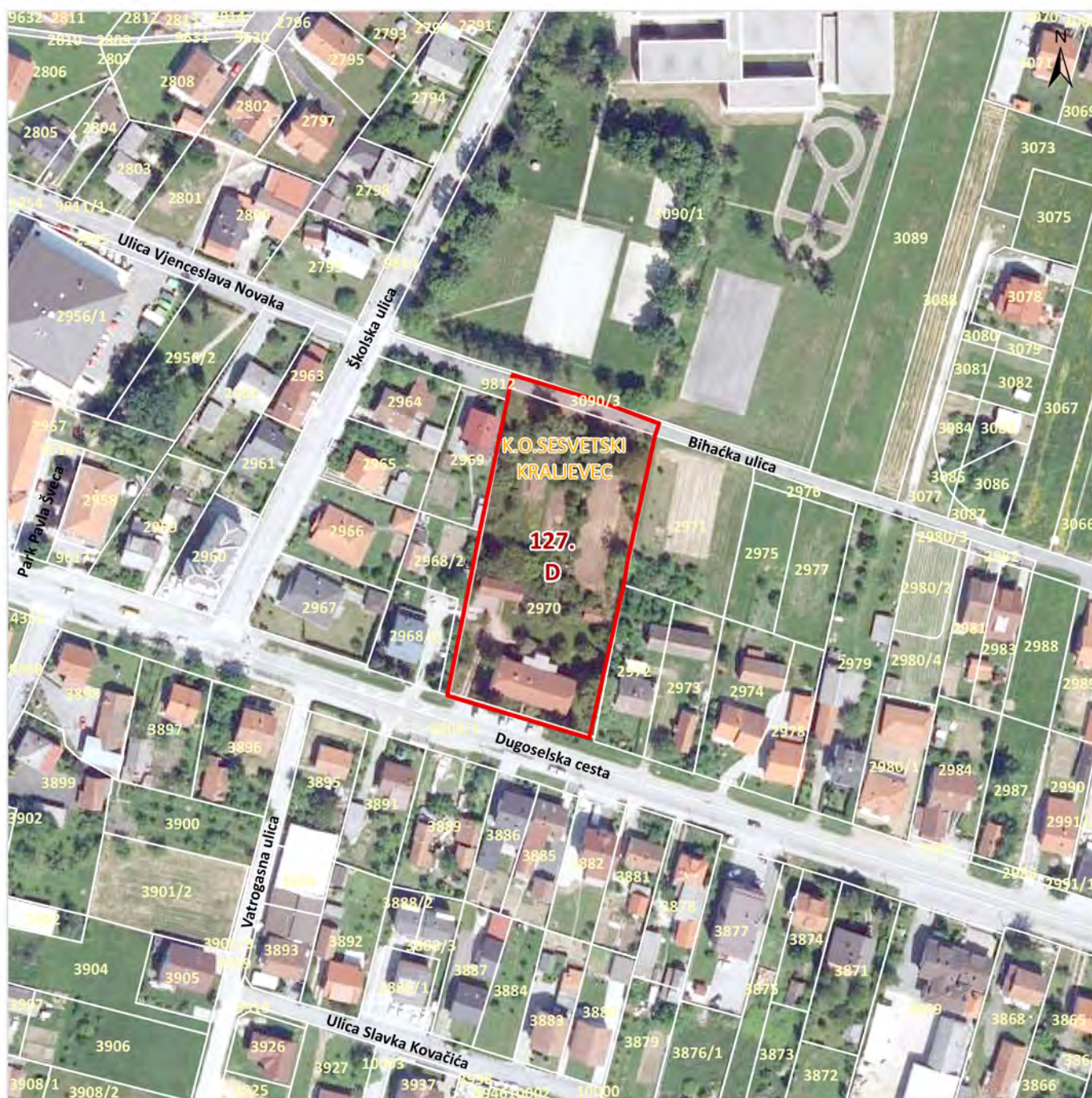
NAZIV PLANA: UPU područja nekadašnje Tvornice cementa u Podusedu

IMOVINSKA ANALIZA: Nema

OGRANIČENJA: Obveza provedbe javnog arhitektonsko - urbanističkog natječaja

PROVEDEN ARHITEKTONSKO - URBANISTIČKI NATJEČAJ: Nije proveden

GRADSKA ČETVRT: SESVETE



- ZONE JAVNE I DRUŠTVENE NAMJENE KOJE NISU PRIVEDENE NAMJENI
- KATASTARSKE ČESTICE
- KATASTARSKA OPĆINA

M 1:2.000

IZVOR:

Prostorni plan Parka prirode Medvednica
 Prostorni plan Grada Zagreba, izmjene i dopune 2017.
 Generalni urbanistički plan grada Zagreba, izmjene i dopune 2016.
 Generalni urbanistički plan Sesveta, izmjene i dopune 2015.
 Urbanistički planovi uređenja
 Digitalni katastarski plan, 01.07.2019., Gradski ured za katastar i geodetske poslove
 Digitalni ortofoto 2018., Gradski ured za strategijsko planiranje i razvoj Grada

NAMJENA: D / Javna i društvena namjena

PRIVEDENO NAMJENI: djelomično

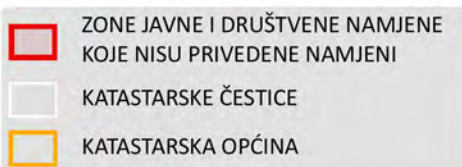
POVRŠINA: 5.345,0 m²

NAZIV PLANA: Generalni urbanistički plan Sesveta

IMOVINSKA ANALIZA: Nema

OGRANIČENJA: Obveza provedbe javnog arhitektonsko - urbanističkog natječaja

PROVEDEN ARHITEKTONSKO - URBANISTIČKI NATJEČAJ:
Nije proveden



M 1:2.000

IZVOR:

Prostorni plan Parka prirode Medvednica
 Prostorni plan Grada Zagreba, izmjene i dopune 2017.
 Generalni urbanistički plan grada Zagreba, izmjene i dopune 2016.
 Generalni urbanistički plan Sesveta, izmjene i dopune 2015.
 Urbanistički planovi uređenja
 Digitalni katastarski plan, 01.07.2019., Gradski ured za katastar i geodetske poslove
 Digitalni ortofoto 2018., Gradski ured za strategijsko planiranje i razvoj Grada

NAMJENA: D / Javna i društvena namjena

PRIVEDENO NAMJENI: ne

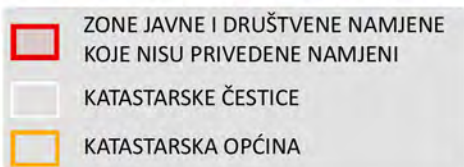
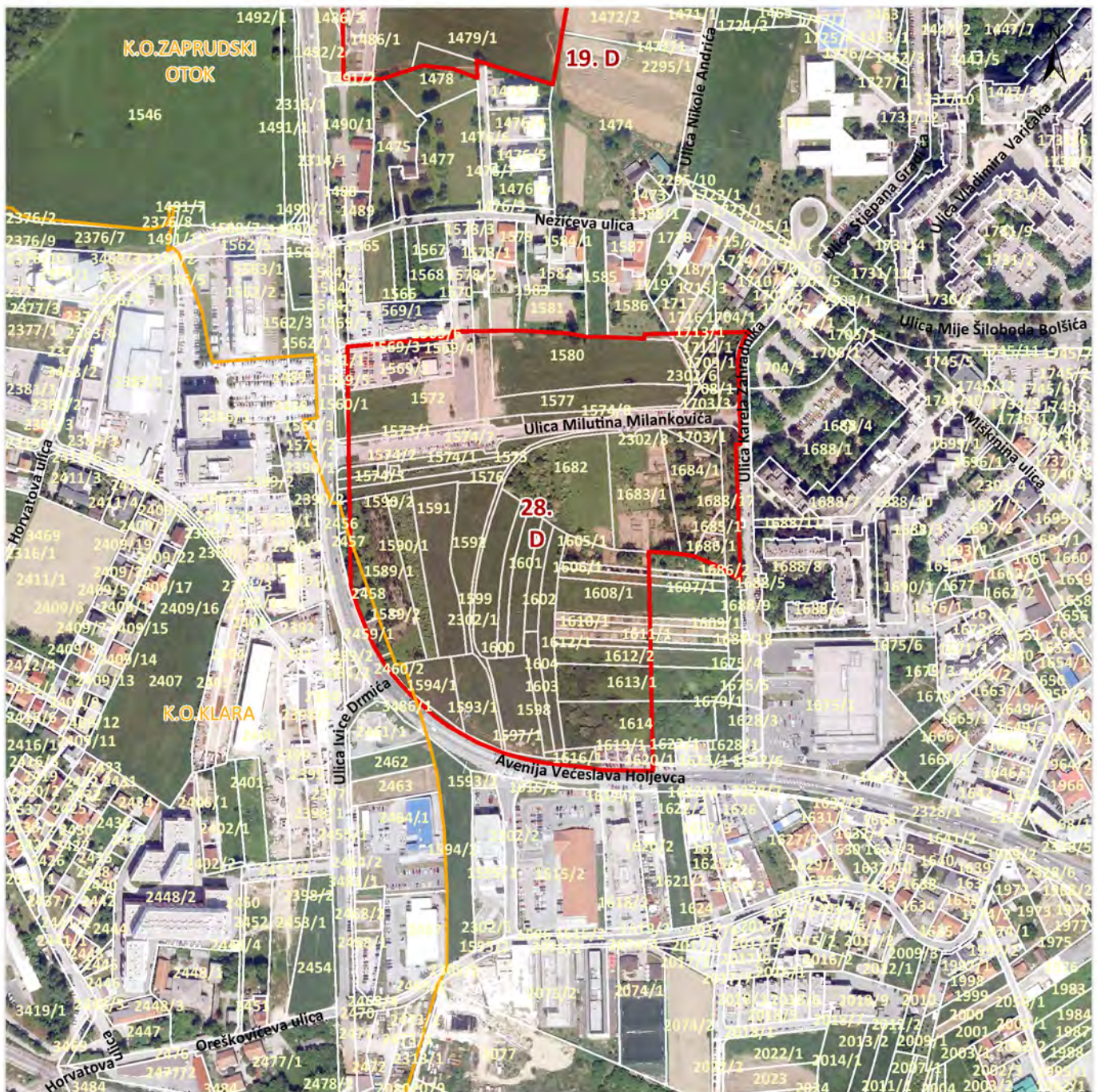
POVRŠINA: 5.425,0 m²

NAZIV PLANA: Generalni urbanistički plan Zagreba

IMOVINSKA ANALIZA: Nema

OGRANIČENJA: Obveza provedbe javnog arhitektonsko - urbanističkog natječaja

PROVEDEN ARHITEKTONSKO - URBANISTIČKI NATJEČAJ:
Nije proveden



M 1:5.000

IZVOR:

Prostorni plan Parka prirode Medvednica
 Prostorni plan Grada Zagreba, izmjene i dopune 2017.
 Generalni urbanistički plan grada Zagreba, izmjene i dopune 2016.
 Generalni urbanistički plan Sesveta, izmjene i dopune 2015.
 Urbanistički planovi uređenja
 Digitalni katastarski plan, 01.07.2019., Gradski ured za katastar i geodetske poslove
 Digitalni ortofoto 2018., Gradski ured za stratejsko planiranje i razvoj Grada

NAMJENA: D / Javna i društvena namjena

PRIVEDENO NAMJENI: ne

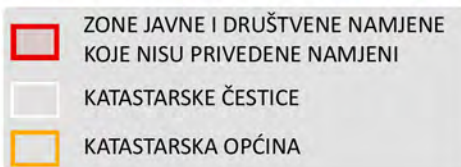
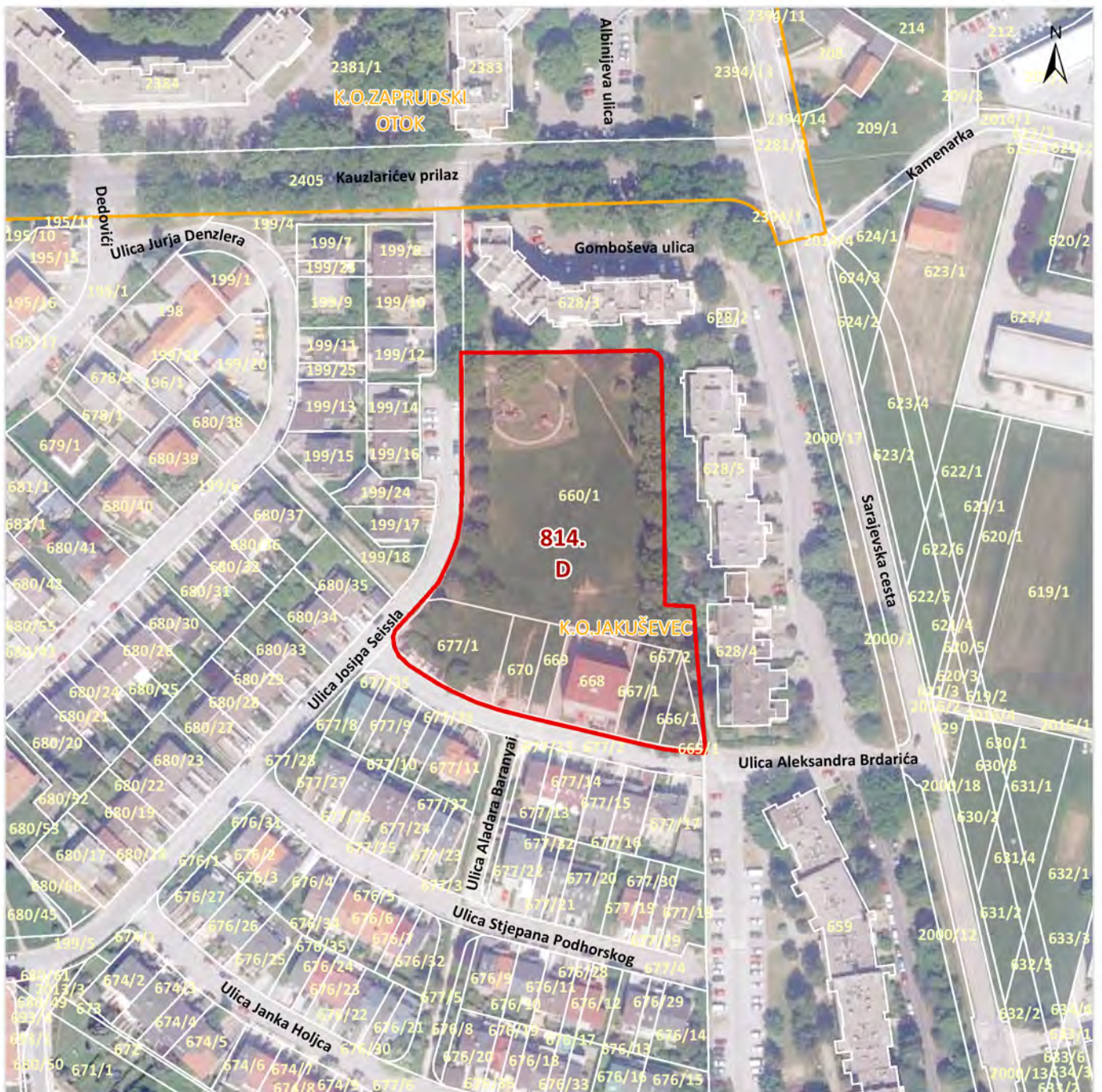
POVRŠINA: 95.174,0 m²

NAZIV PLANA: Generalni urbanistički plan Zagreba

IMOVINSKA ANALIZA: Nema

OGRANIČENJA: Obveza provedbe javnog arhitektonsko - urbanističkog natječaja

PROVEDEN ARHITEKTONSKO - URBANISTIČKI NATJEČAJ: 2006., 2007.



M 1:2.000

IZVOR:

Prostorni plan Parka prirode Medvednica
 Prostorni plan Grada Zagreba, izmjene i dopune 2017.
 Generalni urbanistički plan grada Zagreba, izmjene i dopune 2016.
 Generalni urbanistički plan Sesveta, izmjene i dopune 2015.
 Urbanistički planovi uređenja
 Digitalni katastarski plan, 01.07.2019., Gradski ured za katastar i geodetske poslove
 Digitalni ortofoto 2018., Gradski ured za strategijsko planiranje i razvoj Grada

NAMJENA: D / Javna i društvena namjena

PRIVEDENO NAMJENI: ne

POVRŠINA: 9.438,0 m²




NAZIV PLANA: Generalni urbanistički plan Zagreba

IMOVINSKA ANALIZA: Nema

OGRANIČENJA: Obveza provedbe javnog arhitektonsko - urbanističkog natječaja

PROVEDEN ARHITEKTONSKO - URBANISTIČKI NATJEČAJ: Nije proveden



	ZONE JAVNE I DRUŠTVENE NAMJENE KOJE NISU PRIVEDENE NAMJENI
	KATASTARSKE ČESTICE
	KATASTARSKA OPĆINA

NAMJENA: D / Javna i društvena namjena

PRIVEDENO NAMJENI: djelomično

POVRŠINA: 21.812,0 m²

NAZIV PLANA: Generalni urbanistički plan Zagreba

IMOVINSKA ANALIZA: Nema

OGRANIČENJA: Obveza provedbe javnog arhitektonsko - urbanističkog natječaja

PROVEDEN ARHITEKTONSKO - URBANISTIČKI NATJEČAJ: 2005.

M 1:2.000

IZVOR:

Prostorni plan Parka prirode Medvednica

Prostorni plan Grada Zagreba, izmjene i dopune 2017.

Generalni urbanistički plan grada Zagreba, izmjene i dopune 2016.




Generalni urbanistički plan Sesveta, izmjene i dopune 2015.

Urbanistički planovi uređenja

Digitalni katastarski plan, 01.07.2019., Gradski ured za katastar i geodetske poslove

Digitalni ortofoto 2018., Gradski ured za strategijsko planiranje i razvoj Grada



	ZONE JAVNE I DRUŠTVENE NAMJENE KOJE NISU PRIVEDENE NAMJENI
	KATASTARSKE ČESTICE
	KATASTARSKA OPĆINA

M 1:2.000

IZVOR:

Prostorni plan Parka prirode Medvednica
 Prostorni plan Grada Zagreba, izmjene i dopune 2017.
 Generalni urbanistički plan grada Zagreba, izmjene i dopune 2016.
 Generalni urbanistički plan Sesveta, izmjene i dopune 2015.
 Urbanistički planovi uređenja
 Digitalni katastarski plan, 01.07.2019., Gradski ured za katastar i geodetske poslove
 Digitalni ortofoto 2018., Gradski ured za strategijsko planiranje i razvoj Grada

NAMJENA: D / Javna i društvena namjena

PRIVEDENO NAMJENI: djelomično

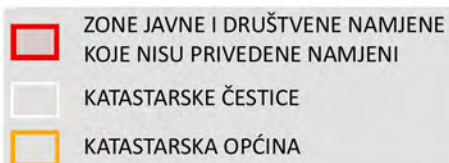
POVRŠINA: 35.646,0 m²

NAZIV PLANA: Generalni urbanistički plan Zagreba

IMOVINSKA ANALIZA: Nema

OGRANIČENJA: Obveza provedbe javnog arhitektonsko - urbanističkog natječaja

PROVEDEN ARHITEKTONSKO - URBANISTIČKI NATJEČAJ:
Nije proveden



M 1:2.000

IZVOR:

Prostorni plan Parka prirode Medvednica
 Prostorni plan Grada Zagreba, izmjene i dopune 2017.
 Generalni urbanistički plan grada Zagreba, izmjene i dopune 2016.
 Generalni urbanistički plan Sesveta, izmjene i dopune 2015.
 Urbanistički planovi uređenja
 Digitalni katastarski plan, 01.07.2019., Gradski ured za katastar i geodetske poslove
 Digitalni ortofoto 2018., Gradski ured za strategijsko planiranje i razvoj Grada

NAMJENA: D / Javna i društvena namjena

PRIVEDENO NAMJENI: djelomično

POVRŠINA: 28.873,0 m²




NAZIV PLANA: Generalni urbanistički plan Zagreba

IMOVINSKA ANALIZA: Nema

OGRANIČENJA: Obveza provedbe javnog arhitektonsko - urbanističkog natječaja

PROVEDEN ARHITEKTONSKO - URBANISTIČKI NATJEČAJ:
Nije proveden



	ZONE JAVNE I DRUŠTVENE NAMJENE KOJE NISU PRIVEDENE NAMJENI
	KATASTARSKE ČESTICE
	KATASTARSKA OPĆINA

NAMJENA: D / Javna i društvena namjena

PRIVEDENO NAMJENI: ne

POVRŠINA: 14.569,0 m²

NAZIV PLANA: Generalni urbanistički plan Zagreba

IMOVINSKA ANALIZA: Nema

OGRANIČENJA: Obveza provedbe javnog arhitektonsko - urbanističkog natječaja

PROVEDEN ARHITEKTONSKO - URBANISTIČKI NATJEČAJ: Nije proveden

M 1:2.000

IZVOR:

Prostorni plan Parka prirode Medvednica

Prostorni plan Grada Zagreba, izmjene i dopune 2017.

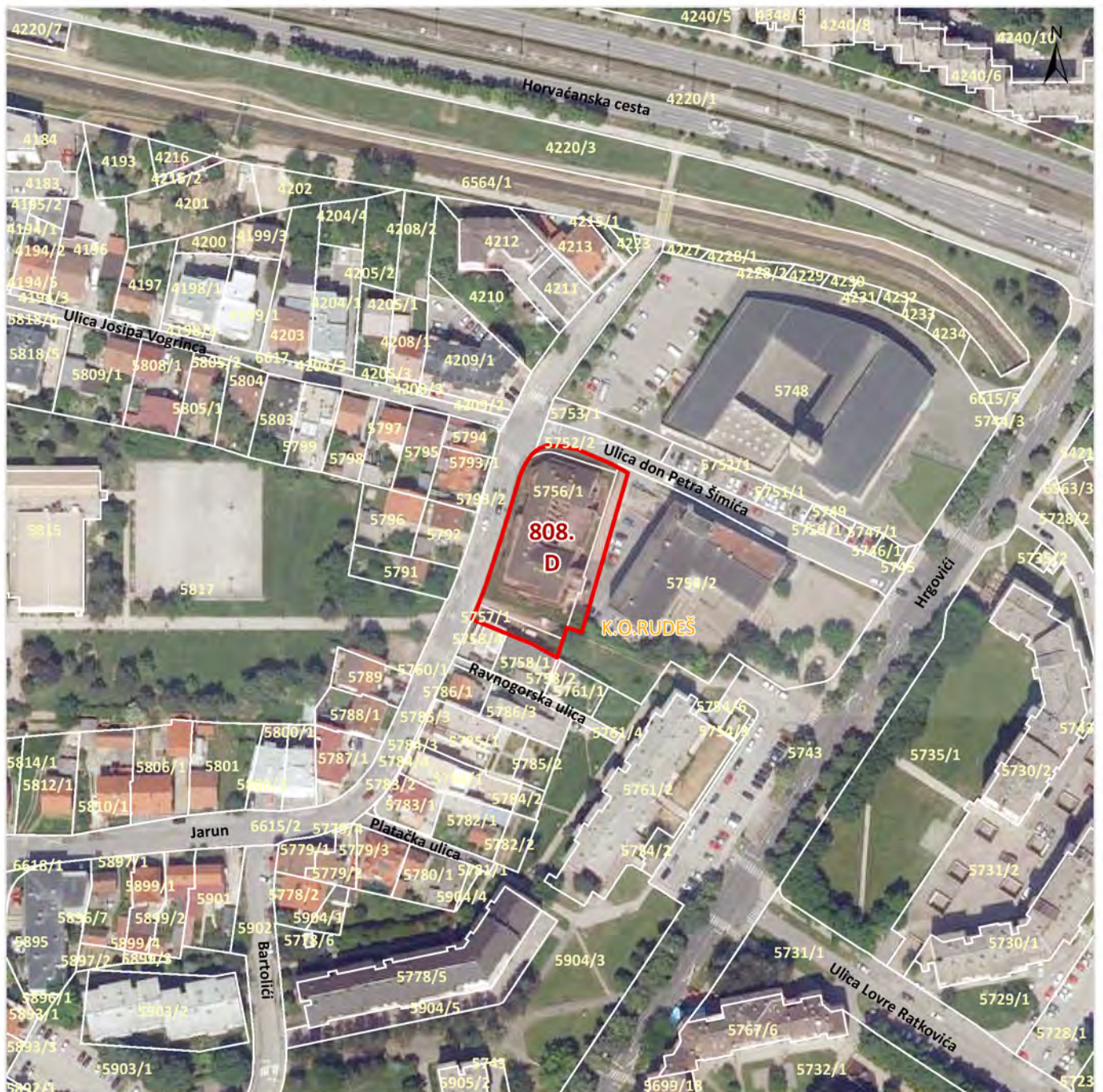
Generalni urbanistički plan grada Zagreba, izmjene i dopune 2016.




Generalni urbanistički plan Sesveta, izmjene i dopune 2015.

Urbanistički planovi uređenja

Digitalni katastarski plan, 01.07.2019., Gradski ured za katastar i geodetske poslove

Digitalni ortofoto 2018., Gradski ured za stratejsko planiranje i razvoj Grada



	ZONE JAVNE I DRUŠTVENE NAMJENE KOJE NISU PRIVEDENE NAMJENI
	KATASTARSKE ČESTICE
	KATASTARSKA OPĆINA

M 1:2.000

IZVOR:

Prostorni plan Parka prirode Medvednica
 Prostorni plan Grada Zagreba, izmjene i dopune 2017.
 Generalni urbanistički plan grada Zagreba, izmjene i dopune 2016.
 Generalni urbanistički plan Sesveta, izmjene i dopune 2015.
 Urbanistički planovi uređenja
 Digitalni katastarski plan, 01.07.2019., Gradski ured za katastar i geodetske poslove
 Digitalni ortofoto 2018., Gradski ured za stratejsko planiranje i razvoj Grada

NAMJENA: D / Javna i društvena namjena

PRIVEDENO NAMJENI: brownfield

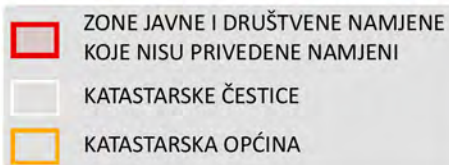
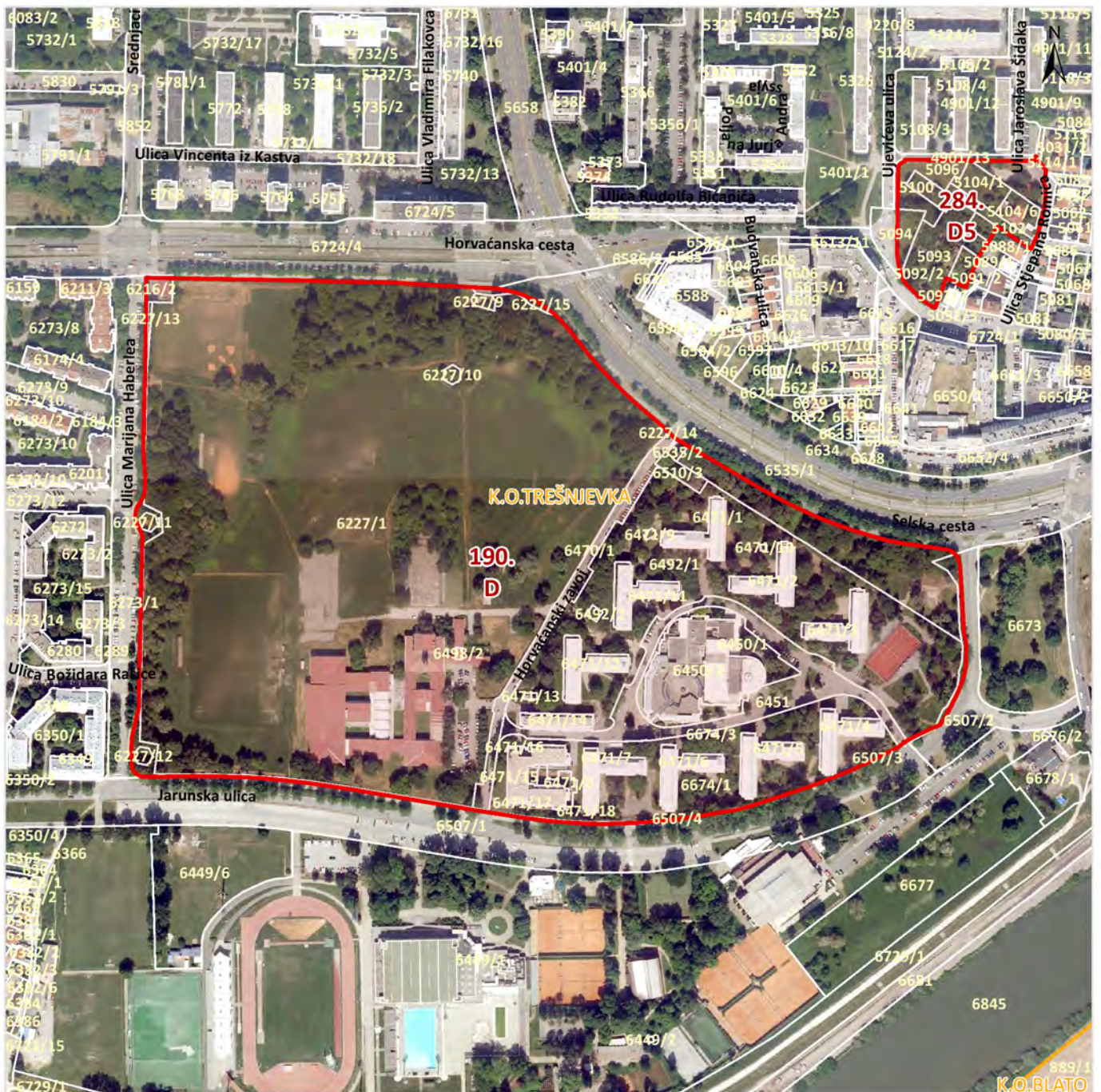
POVRŠINA: 2.158,0 m²

NAZIV PLANA: Generalni urbanistički plan Zagreba

IMOVINSKA ANALIZA: Nema

OGRANIČENJA: Obveza provedbe javnog arhitektonsko - urbanističkog natječaja

PROVEDEN ARHITEKTONSKO - URBANISTIČKI NATJEČAJ:
Nije proveden



M 1:5.000

IZVOR:

Prostorni plan Parka prirode Medvednica
 Prostorni plan Grada Zagreba, izmjene i dopune 2017.
 Generalni urbanistički plan grada Zagreba, izmjene i dopune 2016.
 Generalni urbanistički plan Sesveta, izmjene i dopune 2015.
 Urbanistički planovi uređenja
 Digitalni katastarski plan, 01.07.2019., Gradski ured za katastar i geodetske poslove
 Digitalni ortofoto 2018., Gradski ured za stratejsko planiranje i razvoj Grada

NAMJENA: D / Javna i društvena namjena

PRIVEDENO NAMJENI: djelomično

POVRŠINA: 232.968,0 m²

NAZIV PLANA: Generalni urbanistički plan Zagreba

IMOVINSKA ANALIZA: Nema

OGRANIČENJA: Obveza provedbe javnog arhitektonsko - urbanističkog natječaja

PROVEDEN ARHITEKTONSKO - URBANISTIČKI NATJEČAJ: 2014.



- ZONE JAVNE I DRUŠTVENE NAMJENE KOJE NISU PRIVEDENE NAMJENI
- KATASTARSKE ČESTICE
- KATASTARSKA OPĆINA

NAMJENA: D / Javna i društvena namjena

PRIVEDENO NAMJENI: ne

POVRŠINA: 53.435,0 m²

NAZIV PLANA: Generalni urbanistički plan Zagreba

IMOVINSKA ANALIZA: Nema

OGRANIČENJA: Obveza donošenja UPU-a

PROVEDEN ARHITEKTONSKO - URBANISTIČKI NATJEČAJ:
Nije proveden

M 1:5.000

IZVOR:

Prostorni plan Parka prirode Medvednica

Prostorni plan Grada Zagreba, izmjene i dopune 2017.

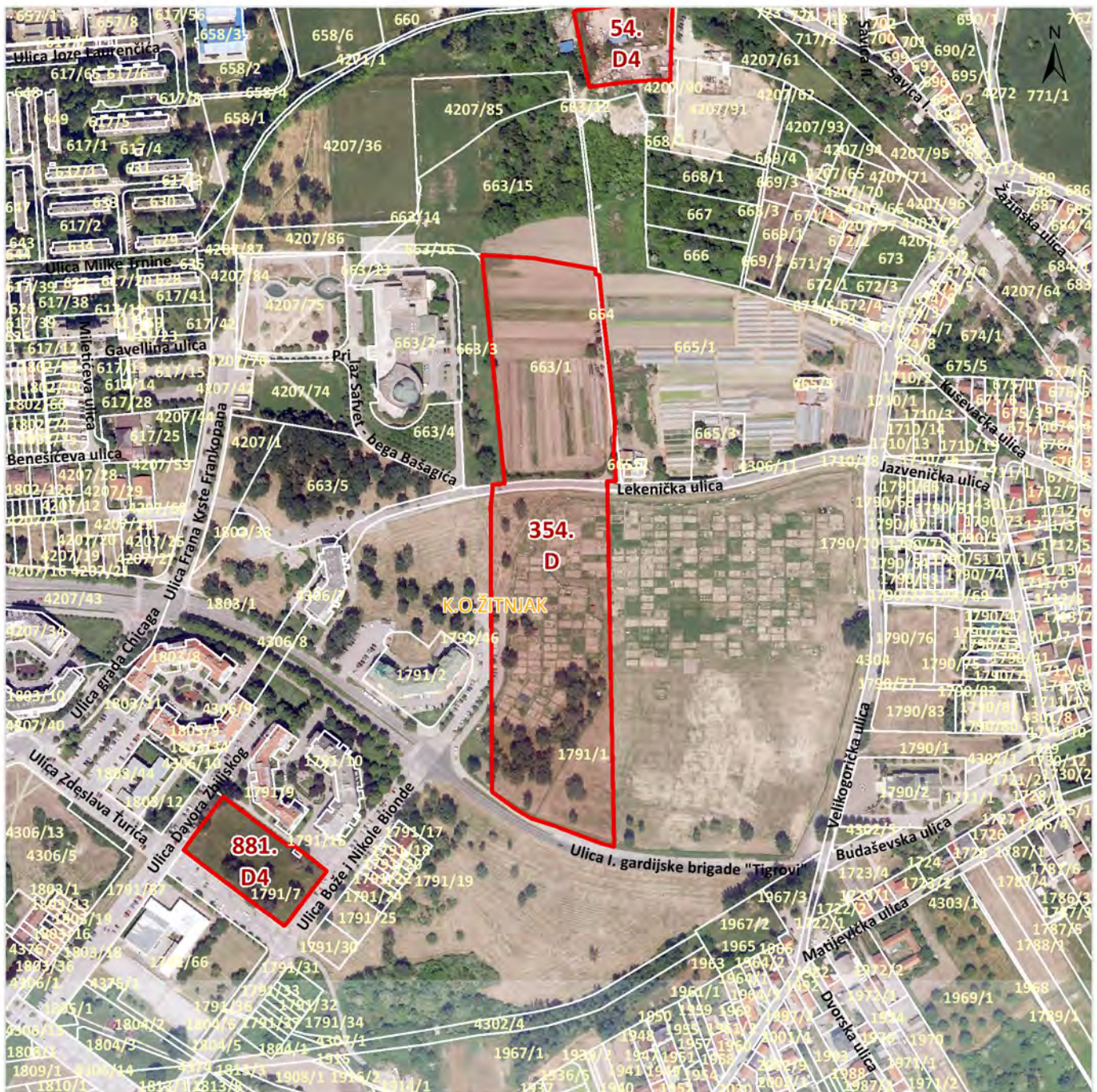
Generalni urbanistički plan grada Zagreba, izmjene i dopune 2016.




Generalni urbanistički plan Sesveta, izmjene i dopune 2015.

Urbanistički planovi uređenja

Digitalni katastarski plan, 01.07.2019., Gradski ured za katastar i geodetske poslove

Digitalni ortofoto 2018., Gradski ured za strategijsko planiranje i razvoj Grada



	ZONE JAVNE I DRUŠTVENE NAMJENE KOJE NISU PRIVEDENE NAMJENI
	KATASTARSKE ČESTICE
	KATASTARSKA OPĆINA

NAMJENA: D / Javna i društvena namjena

PRIVEDENO NAMJENI: ne

POVRŠINA: 45.268,0 m²

NAZIV PLANA: Generalni urbanistički plan Zagreba

IMOVINSKA ANALIZA: Nema

OGRANIČENJA: Obveza provedbe javnog arhitektonsko - urbanističkog natječaja

PROVEDEN ARHITEKTONSKO - URBANISTIČKI NATJEČAJ: Nije proveden

M 1:5.000

IZVOR:

Prostorni plan Parka prirode Medvednica

Prostorni plan Grada Zagreba, izmjene i dopune 2017.

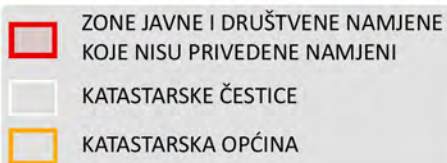
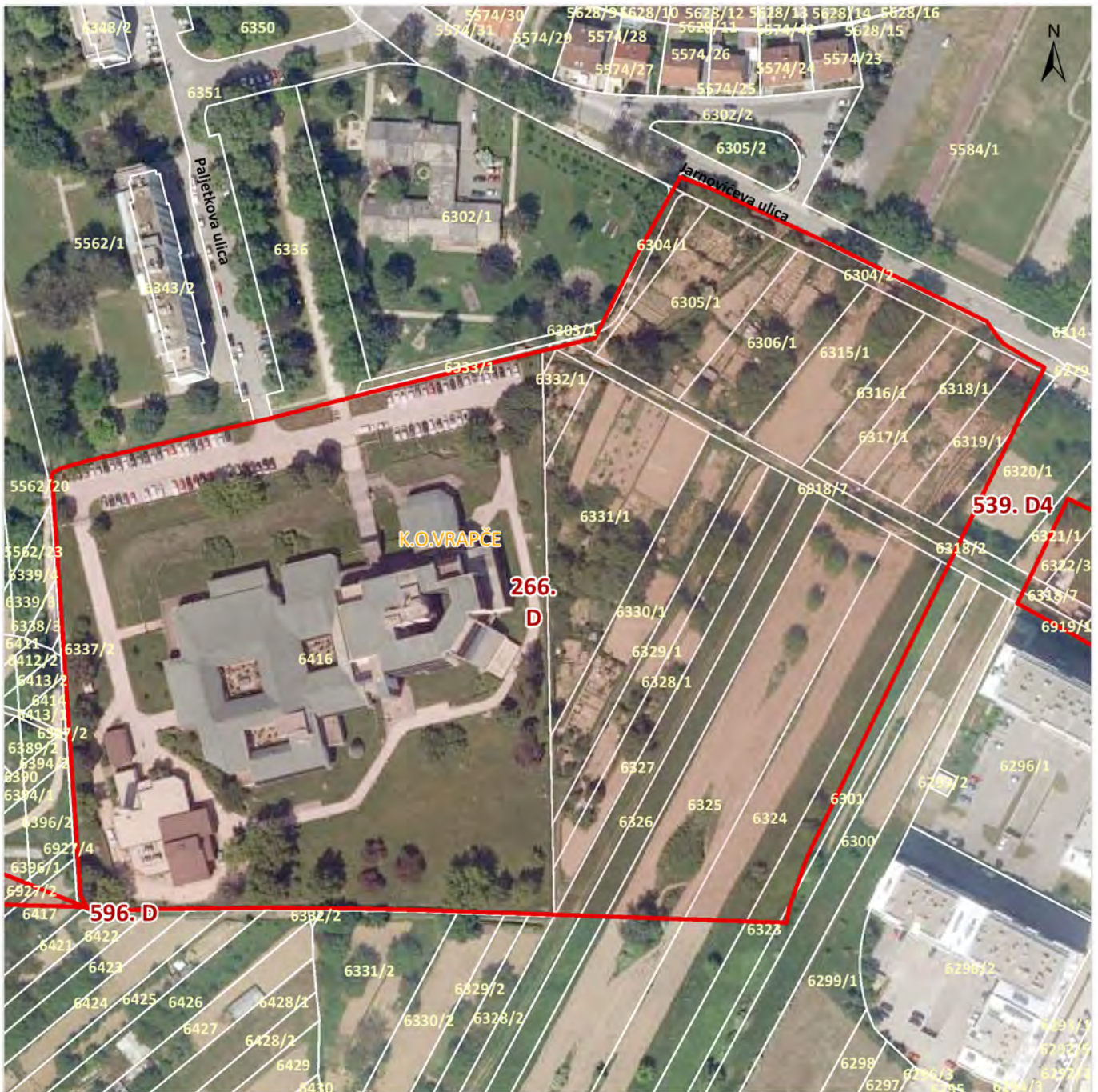
Generalni urbanistički plan grada Zagreba, izmjene i dopune 2016.

Generalni urbanistički plan Sesveta, izmjene i dopune 2015.

Urbanistički planovi uređenja

Digitalni katastarski plan, 01.07.2019., Gradski ured za katastar i geodetske poslove

Digitalni ortofoto 2018., Gradski ured za stratejsko planiranje i razvoj Grada



M 1:2.000

IZVOR:

Prostorni plan Parka prirode Medvednica
 Prostorni plan Grada Zagreba, izmjene i dopune 2017.
 Generalni urbanistički plan grada Zagreba, izmjene i dopune 2016.
 Generalni urbanistički plan Sesveta, izmjene i dopune 2015.
 Urbanistički planovi uređenja
 Digitalni katastarski plan, 01.07.2019., Gradski ured za katastar i geodetske poslove
 Digitalni ortofoto 2018., Gradski ured za strategijsko planiranje i razvoj Grada

NAMJENA: D / Javna i društvena namjena

PRIVEDENO NAMJENI: djelomično

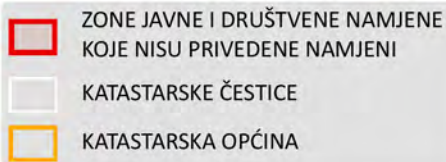
POVRŠINA: 53.595,0 m²

NAZIV PLANA: Generalni urbanistički plan Zagreba

IMOVINSKA ANALIZA: Nema

OGRANIČENJA: Obveza provedbe javnog arhitektonsko - urbanističkog natječaja

PROVEDEN ARHITEKTONSKO - URBANISTIČKI NATJEČAJ:
Nije proveden



NAMJENA: D / Javna i društvena namjena

PRIVEDENO NAMJENI: djelomično

POVRŠINA: 10.583,0 m²

NAZIV PLANA: Generalni urbanistički plan Zagreba

IMOVINSKA ANALIZA: Nema

OGRANIČENJA: Obveza provedbe javnog arhitektonsko - urbanističkog natječaja

PROVEDEN ARHITEKTONSKO - URBANISTIČKI NATJEČAJ: Nije proveden

M 1:2.000

IZVOR:

Prostorni plan Parka prirode Medvednica

Prostorni plan Grada Zagreba, izmjene i dopune 2017.

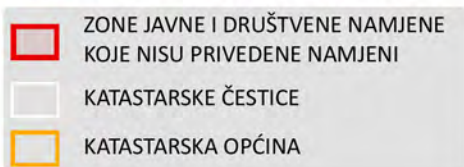
Generalni urbanistički plan grada Zagreba, izmjene i dopune 2016.

Generalni urbanistički plan Sesveta, izmjene i dopune 2015.

Urbanistički planovi uređenja

Digitalni katastarski plan, 01.07.2019., Gradski ured za katastar i geodetske poslove

Digitalni ortofoto 2018., Gradski ured za strategijsko planiranje i razvoj Grada



NAMJENA: D / Javna i društvena namjena

PRIVEDENO NAMJENI: ne

POVRŠINA: 9.695,0 m²

NAZIV PLANA: Generalni urbanistički plan Zagreba

IMOVINSKA ANALIZA: Nema

OGRANIČENJA: Obveza donošenja UPU-a

PROVEDEN ARHITEKTONSKO - URBANISTIČKI NATJEČAJ:
Nije proveden

M 1:2.000

IZVOR:

Prostorni plan Parka prirode Medvednica

Prostorni plan Grada Zagreba, izmjene i dopune 2017.

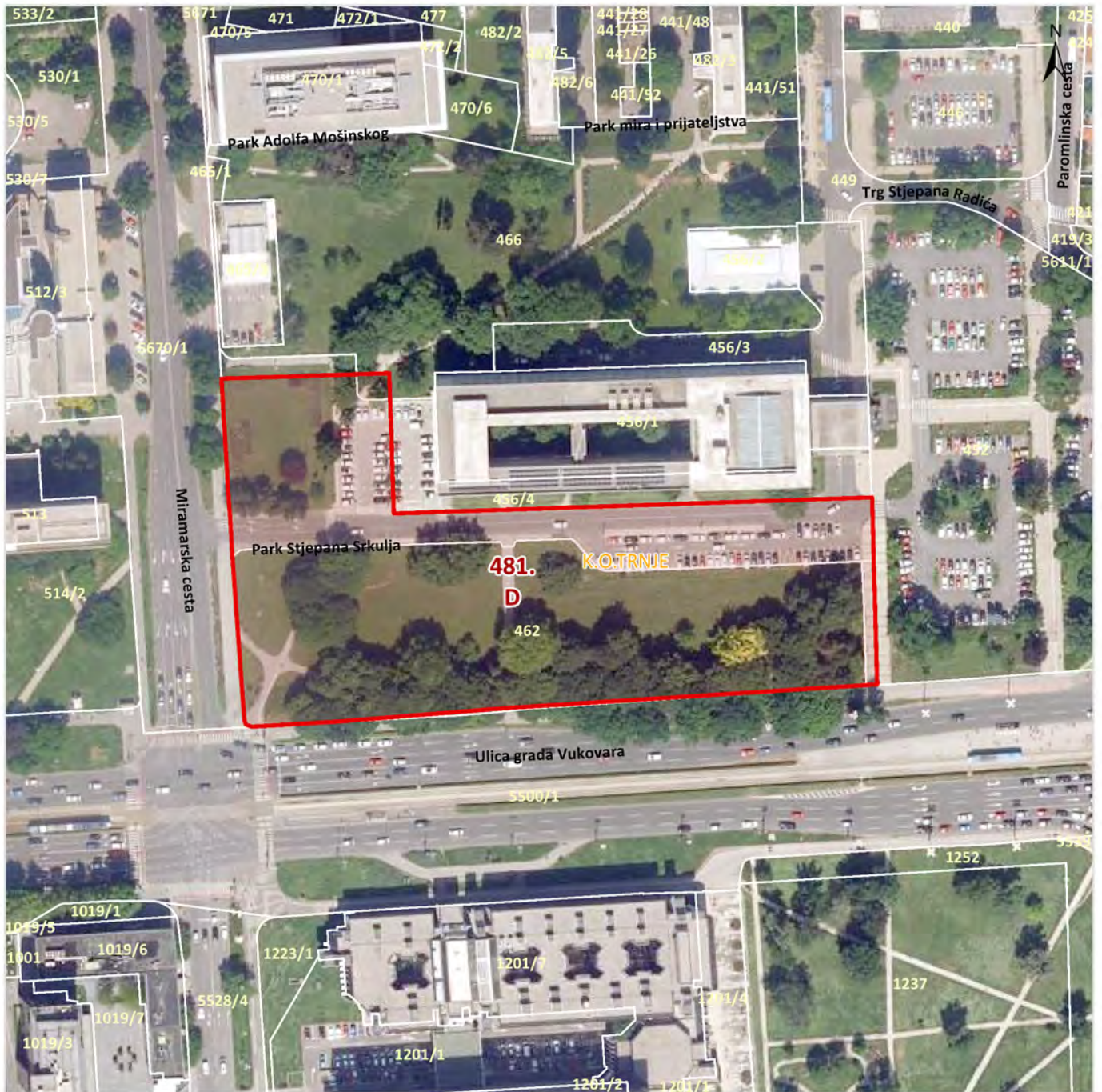
Generalni urbanistički plan grada Zagreba, izmjene i dopune 2016.

Generalni urbanistički plan Sesveta, izmjene i dopune 2015.

Urbanistički planovi uređenja

Digitalni katastarski plan, 01.07.2019., Gradski ured za katastar i geodetske poslove

Digitalni ortofoto 2018., Gradski ured za strategijsko planiranje i razvoj Grada



- ZONE JAVNE I DRUŠTVENE NAMJENE KOJE NISU PRIVEDENE NAMJENI
- KATASTARSKE ČESTICE
- KATASTARSKA OPĆINA

M 1:2.000

IZVOR:

Prostorni plan Parka prirode Medvednica
 Prostorni plan Grada Zagreba, izmjene i dopune 2017.
 Generalni urbanistički plan grada Zagreba, izmjene i dopune 2016.
 Generalni urbanistički plan Sesveta, izmjene i dopune 2015.
 Urbanistički planovi uređenja
 Digitalni katastarski plan, 01.07.2019., Gradski ured za katastar i geodetske poslove
 Digitalni ortofoto 2018., Gradski ured za strategijsko planiranje i razvoj Grada

NAMJENA: D / Javna i društvena namjena

PRIVEDENO NAMJENI: ne

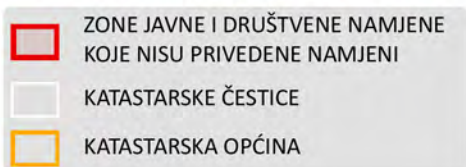
POVRŠINA: 16.312,0 m²

NAZIV PLANA: Generalni urbanistički plan Zagreba

IMOVINSKA ANALIZA: Nema

OGRANIČENJA: Obveza provedbe javnog arhitektonsko - urbanističkog natječaja

PROVEDEN ARHITEKTONSKO - URBANISTIČKI NATJEČAJ:
Nije proveden



NAMJENA: D / Javna i društvena namjena

PRIVEDENO NAMJENI: brownfield

POVRŠINA: 1.399,0 m²

NAZIV PLANA: Generalni urbanistički plan Zagreba

IMOVINSKA ANALIZA: Nema

OGRANIČENJA: Obveza provedbe javnog arhitektonsko - urbanističkog natječaja

PROVEDEN ARHITEKTONSKO - URBANISTIČKI NATJEČAJ: 2016.

M 1:2.000

IZVOR:

Prostorni plan Parka prirode Medvednica

Prostorni plan Grada Zagreba, izmjene i dopune 2017.

Generalni urbanistički plan grada Zagreba, izmjene i dopune 2016.




Generalni urbanistički plan Sesveta, izmjene i dopune 2015.

Urbanistički planovi uređenja

Digitalni katastarski plan, 01.07.2019., Gradski ured za katastar i geodetske poslove

Digitalni ortofoto 2018., Gradski ured za stratejsko planiranje i razvoj Grada



	ZONE JAVNE I DRUŠTVENE NAMJENE KOJE NISU PRIVEDENE NAMJENI
	KATASTARSKE ČESTICE
	KATASTARSKA OPĆINA

M 1:2.000

IZVOR:

Prostorni plan Parka prirode Medvednica
 Prostorni plan Grada Zagreba, izmjene i dopune 2017.
 Generalni urbanistički plan grada Zagreba, izmjene i dopune 2016.
 Generalni urbanistički plan Sesveta, izmjene i dopune 2015.
 Urbanistički planovi uređenja
 Digitalni katastarski plan, 01.07.2019., Gradski ured za katastar i geodetske poslove
 Digitalni ortofoto 2018., Gradski ured za stratejsko planiranje i razvoj Grada

NAMJENA: D / Javna i društvena namjena

PRIVEDENO NAMJENI: ne

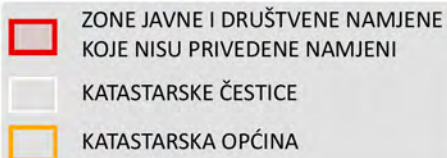
POVRŠINA: 1.476,0 m²

NAZIV PLANA: Generalni urbanistički plan Zagreba

IMOVINSKA ANALIZA: Nema

OGRANIČENJA: Obveza donošenja UPU-a

PROVEDEN ARHITEKTONSKO - URBANISTIČKI NATJEČAJ:
 Nije proveden



NAMJENA: D / Javna i društvena namjena

PRIVEDENO NAMJENI: brownfield

POVRŠINA: 47.172,0 m²

NAZIV PLANA: Generalni urbanistički plan Zagreba

IMOVINSKA ANALIZA: Nema

OGRANIČENJA: Obveza provedbe javnog arhitektonsko - urbanističkog natječaja

PROVEDEN ARHITEKTONSKO - URBANISTIČKI NATJEČAJ: 2008.

M 1:2.000

IZVOR:

Prostorni plan Parka prirode Medvednica

Prostorni plan Grada Zagreba, izmjene i dopune 2017.

Generalni urbanistički plan grada Zagreba, izmjene i dopune 2016.




Generalni urbanistički plan Sesveta, izmjene i dopune 2015.

Urbanistički planovi uređenja

Digitalni katastarski plan, 01.07.2019., Gradski ured za katastar i geodetske poslove

Digitalni ortofoto 2018., Gradski ured za stratejsko planiranje i razvoj Grada



	ZONE JAVNE I DRUŠTVENE NAMJENE KOJE NISU PRIVEDENE NAMJENI
	KATASTARSKE ČESTICE
	KATASTARSKA OPĆINA

NAMJENA: D / Javna i društvena namjena

PRIVEDENO NAMJENI: ne

POVRŠINA: 2.704,0 m²

NAZIV PLANA: Generalni urbanistički plan Zagreba

IMOVINSKA ANALIZA: Nema

OGRANIČENJA: Obveza provedbe javnog arhitektonsko - urbanističkog natječaja

PROVEDEN ARHITEKTONSKO - URBANISTIČKI NATJEČAJ: Nije proveden

M 1:2.000

IZVOR:

Prostorni plan Parka prirode Medvednica

Prostorni plan Grada Zagreba, izmjene i dopune 2017.

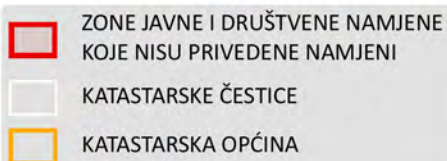
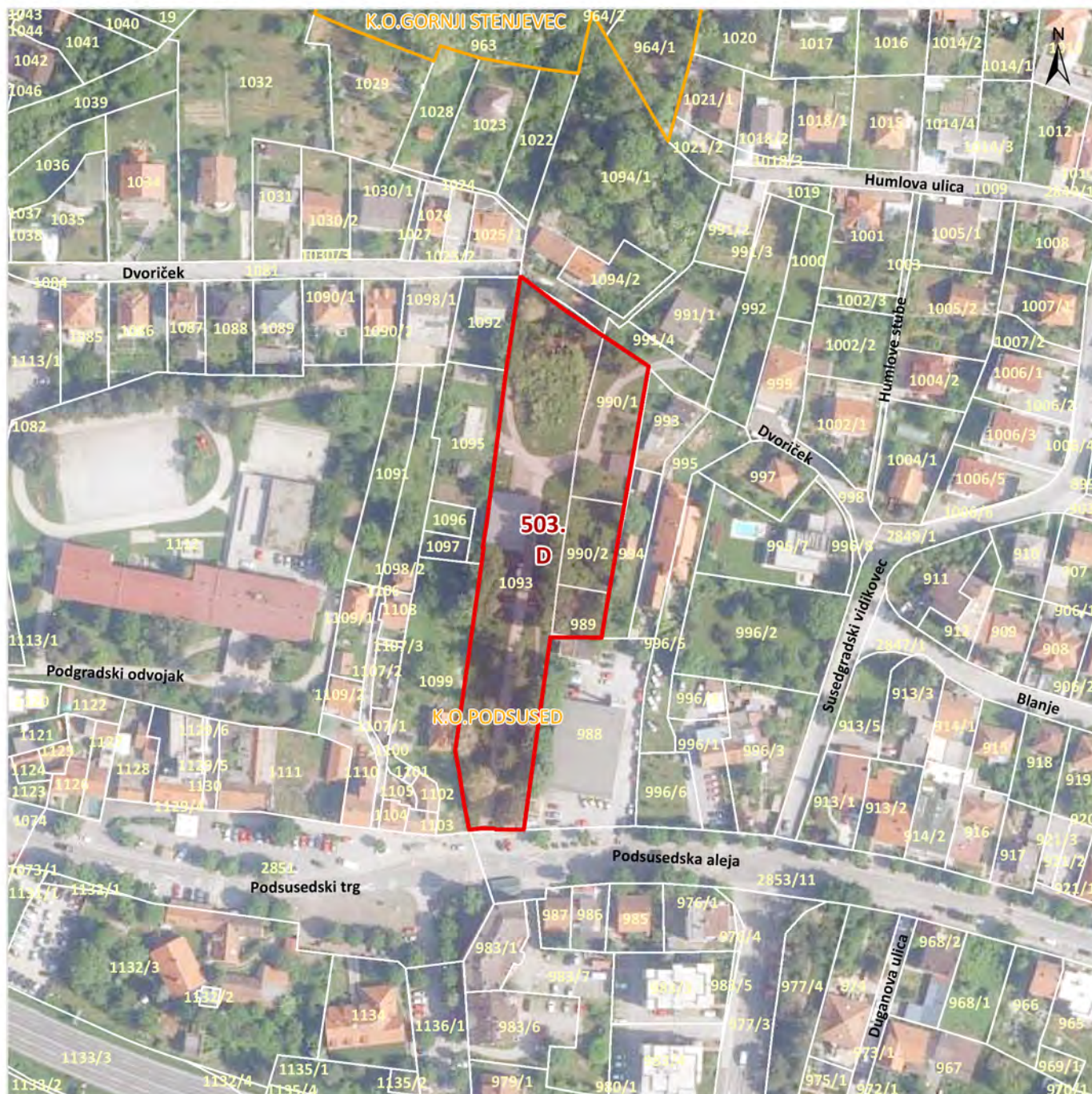
Generalni urbanistički plan grada Zagreba, izmjene i dopune 2016.

Generalni urbanistički plan Sesveta, izmjene i dopune 2015.

Urbanistički planovi uređenja

Digitalni katastarski plan, 01.07.2019., Gradski ured za katastar i geodetske poslove

Digitalni ortofoto 2018., Gradski ured za strategijsko planiranje i razvoj Grada



NAMJENA: D / Javna i društvena namjena

PRIVEDENO NAMJENI: ne

POVRŠINA: 6.255,0 m²

NAZIV PLANA: Generalni urbanistički plan Zagreba

IMOVINSKA ANALIZA: Nema

OGRANIČENJA: Obveza provedbe javnog arhitektonsko - urbanističkog natječaja

PROVEDEN ARHITEKTONSKO - URBANISTIČKI NATJEČAJ: Nije proveden

M 1:2.000

IZVOR:

Prostorni plan Parka prirode Medvednica

Prostorni plan Grada Zagreba, izmjene i dopune 2017.

Generalni urbanistički plan grada Zagreba, izmjene i dopune 2016.




Generalni urbanistički plan Sesveta, izmjene i dopune 2015.

Urbanistički planovi uređenja

Digitalni katastarski plan, 01.07.2019., Gradski ured za katastar i geodetske poslove

Digitalni ortofoto 2018., Gradski ured za stratejsko planiranje i razvoj Grada



	ZONE JAVNE I DRUŠTVENE NAMJENE KOJE NISU PRIVEDENE NAMJENI
	KATASTARSKE ČESTICE
	KATASTARSKA OPĆINA

M 1:2.000

IZVOR:

Prostorni plan Parka prirode Medvednica
 Prostorni plan Grada Zagreba, izmjene i dopune 2017.
 Generalni urbanistički plan grada Zagreba, izmjene i dopune 2016.
 Generalni urbanistički plan Sesveta, izmjene i dopune 2015.
 Urbanistički planovi uređenja
 Digitalni katastarski plan, 01.07.2019., Gradski ured za katastar i geodetske poslove
 Digitalni ortofoto 2018., Gradski ured za strategijsko planiranje i razvoj Grada

NAMJENA: D / Javna i društvena namjena

PRIVEDENO NAMJENI: ne

POVRŠINA: 4.843,0 m²




NAZIV PLANA: Generalni urbanistički plan Zagreba

IMOVINSKA ANALIZA: Nema

OGRANIČENJA: Obveza provedbe javnog arhitektonsko - urbanističkog natječaja

PROVEDEN ARHITEKTONSKO - URBANISTIČKI NATJEČAJ: Nije proveden



	ZONE JAVNE I DRUŠTVENE NAMJENE KOJE NISU PRIVEDENE NAMJENI
	KATASTARSKE ČESTICE
	KATASTARSKA OPĆINA

NAMJENA: D / Javna i društvena namjena

PRIVEDENO NAMJENI: ne

POVRŠINA: 459,0 m²

NAZIV PLANA: Generalni urbanistički plan Zagreba

IMOVINSKA ANALIZA: Nema

OGRANIČENJA: Obveza provedbe javnog arhitektonsko - urbanističkog natječaja

PROVEDEN ARHITEKTONSKO - URBANISTIČKI NATJEČAJ: Nije proveden

M 1:2.000

IZVOR:

Prostorni plan Parka prirode Medvednica

Prostorni plan Grada Zagreba, izmjene i dopune 2017.

Generalni urbanistički plan grada Zagreba, izmjene i dopune 2016.




Generalni urbanistički plan Sesveta, izmjene i dopune 2015.

Urbanistički planovi uređenja

Digitalni katastarski plan, 01.07.2019., Gradski ured za katastar i geodetske poslove

Digitalni ortofoto 2018., Gradski ured za strategijsko planiranje i razvoj Grada



	ZONE JAVNE I DRUŠTVENE NAMJENE KOJE NISU PRIVEDENE NAMJENI
	KATASTARSKE ČESTICE
	KATASTARSKA OPĆINA

NAMJENA: D / Javna i društvena namjena

PRIVEDENO NAMJENI: ne

POVRŠINA: 1.192,0 m²

NAZIV PLANA: Generalni urbanistički plan Zagreba

IMOVINSKA ANALIZA: Nema

OGRANIČENJA: Obveza provedbe javnog arhitektonsko - urbanističkog natječaja

PROVEDEN ARHITEKTONSKO - URBANISTIČKI NATJEČAJ: Nije proveden

M 1:2.000

IZVOR:

Prostorni plan Parka prirode Medvednica

Prostorni plan Grada Zagreba, izmjene i dopune 2017.

Generalni urbanistički plan grada Zagreba, izmjene i dopune 2016.




Generalni urbanistički plan Sesveta, izmjene i dopune 2015.

Urbanistički planovi uređenja

Digitalni katastarski plan, 01.07.2019., Gradski ured za katastar i geodetske poslove

Digitalni ortofoto 2018., Gradski ured za strategijsko planiranje i razvoj Grada



	ZONE JAVNE I DRUŠTVENE NAMJENE KOJE NISU PRIVEDENE NAMJENI
	KATASTARSKE ČESTICE
	KATASTARSKA OPĆINA

M 1:2.000

IZVOR:

Prostorni plan Parka prirode Medvednica
 Prostorni plan Grada Zagreba, izmjene i dopune 2017.
 Generalni urbanistički plan grada Zagreba, izmjene i dopune 2016.
 Generalni urbanistički plan Sesveta, izmjene i dopune 2015.
 Urbanistički planovi uređenja
 Digitalni katastarski plan, 01.07.2019., Gradski ured za katastar i geodetske poslove
 Digitalni ortofoto 2018., Gradski ured za strategijsko planiranje i razvoj Grada

NAMJENA: D / Javna i društvena namjena

PRIVEDENO NAMJENI: ne

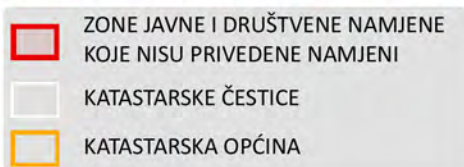
POVRŠINA: 19.003,0 m²

NAZIV PLANA: Generalni urbanistički plan Zagreba

IMOVINSKA ANALIZA: Nema

OGRANIČENJA: Obveza provedbe javnog arhitektonsko - urbanističkog natječaja

PROVEDEN ARHITEKTONSKO - URBANISTIČKI NATJEČAJ: Nije proveden



M 1:2.000

IZVOR:

Prostorni plan Parka prirode Medvednica
 Prostorni plan Grada Zagreba, izmjene i dopune 2017.
 Generalni urbanistički plan grada Zagreba, izmjene i dopune 2016.
 Generalni urbanistički plan Sesveta, izmjene i dopune 2015.
 Urbanistički planovi uređenja
 Digitalni katastarski plan, 01.07.2019., Gradski ured za katastar i geodetske poslove
 Digitalni ortofoto 2018., Gradski ured za stratejsko planiranje i razvoj Grada

NAMJENA: D / Javna i društvena namjena

PRIVEDENO NAMJENI: ne

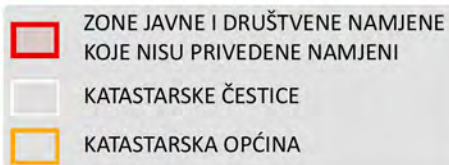
POVRŠINA: 1.208,0 m²

NAZIV PLANA: Generalni urbanistički plan Zagreba

IMOVINSKA ANALIZA: Nema

OGRANIČENJA: Obveza provedbe javnog arhitektonsko - urbanističkog natječaja

PROVEDEN ARHITEKTONSKO - URBANISTIČKI NATJEČAJ: 2007.



M 1:2.000

IZVOR:

Prostorni plan Parka prirode Medvednica
 Prostorni plan Grada Zagreba, izmjene i dopune 2017.
 Generalni urbanistički plan grada Zagreba, izmjene i dopune 2016.
 Generalni urbanistički plan Sesveta, izmjene i dopune 2015.
 Urbanistički planovi uređenja
 Digitalni katastarski plan, 01.07.2019., Gradski ured za katastar i geodetske poslove
 Digitalni ortofoto 2018., Gradski ured za stratejsko planiranje i razvoj Grada

NAMJENA: D / Javna i društvena namjena

PRIVEDENO NAMJENI: ne

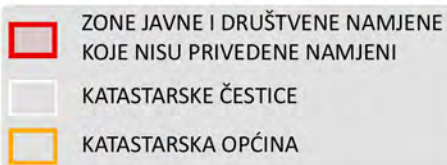
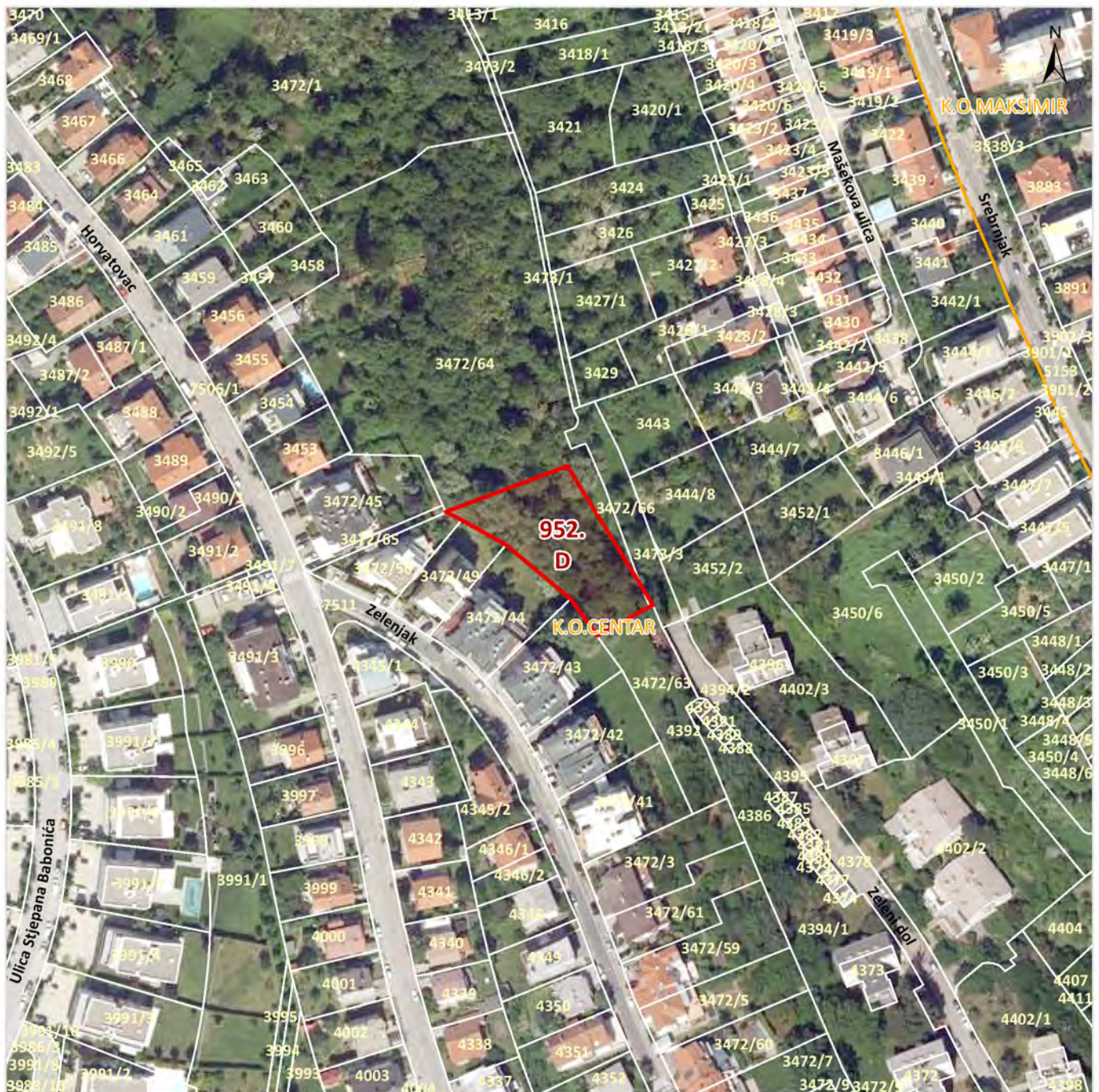
POVRŠINA: 7.340,0 m²

NAZIV PLANA: Generalni urbanistički plan Zagreba

IMOVINSKA ANALIZA: Nema

OGRANIČENJA: Obveza provedbe javnog arhitektonsko - urbanističkog natječaja

PROVEDEN ARHITEKTONSKO - URBANISTIČKI NATJEČAJ:
Nije proveden



ZONE JAVNE I DRUŠTVENE NAMJENE
KOJE NISU PRIVEDENE NAMJENI

KATASTARSKE ČESTICE

KATASTARSKA OPĆINA

NAMJENA: D / Javna i društvena namjena

PRIVEDENO NAMJENI: ne

POVRŠINA: 1.586,0 m²

NAZIV PLANA: Generalni urbanistički plan Zagreba

IMOVINSKA ANALIZA: Nema

OGRANIČENJA: Obveza provedbe javnog arhitektonsko -
urbanističkog natječaja

PROVEDEN ARHITEKTONSKO - URBANISTIČKI NATJEČAJ:
Nije proveden

M 1:2.000

IZVOR:

Prostorni plan Parka prirode Medvednica

Prostorni plan Grada Zagreba, izmjene i dopune 2017.

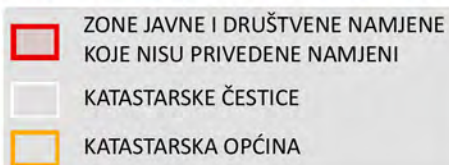
Generalni urbanistički plan grada Zagreba, izmjene i dopune 2016.

Generalni urbanistički plan Sesveta, izmjene i dopune 2015.

Urbanistički planovi uređenja

Digitalni katastarski plan, 01.07.2019., Gradski ured za katastar i geodetske poslove

Digitalni ortofoto 2018., Gradski ured za stratejsko planiranje i razvoj Grada



M 1:2.000

IZVOR:

Prostorni plan Parka prirode Medvednica
 Prostorni plan Grada Zagreba, izmjene i dopune 2017.
 Generalni urbanistički plan grada Zagreba, izmjene i dopune 2016.
 Generalni urbanistički plan Sesveta, izmjene i dopune 2015.
 Urbanistički planovi uređenja
 Digitalni katastarski plan, 01.07.2019., Gradski ured za katastar i geodetske poslove
 Digitalni ortofoto 2018., Gradski ured za stratejsko planiranje i razvoj Grada

NAMJENA: D / Javna i društvena namjena

PRIVEDENO NAMJENI: ne

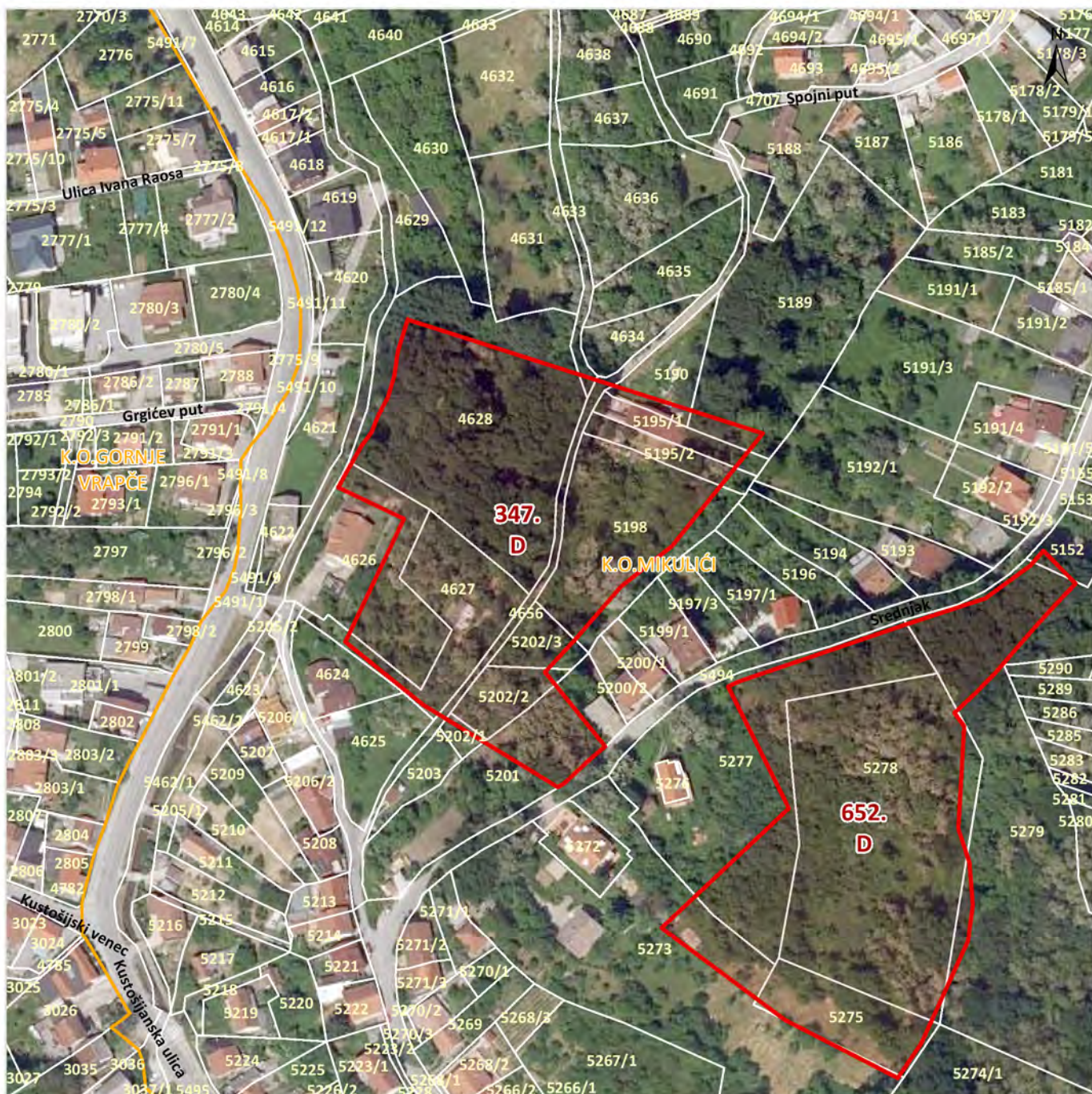
POVRŠINA: 2.117,0 m²

NAZIV PLANA: Generalni urbanistički plan Zagreba

IMOVINSKA ANALIZA: Nema

OGRANIČENJA: Obveza provedbe javnog arhitektonsko - urbanističkog natječaja

PROVEDEN ARHITEKTONSKO - URBANISTIČKI NATJEČAJ:
Nije proveden



- ZONE JAVNE I DRUŠTVENE NAMJENE KOJE NISU PRIVEDENE NAMJENI
- KATASTARSKE ČESTICE
- KATASTARSKA OPĆINA

M 1:2.000

IZVOR:

Prostorni plan Parka prirode Medvednica
 Prostorni plan Grada Zagreba, izmjene i dopune 2017.
 Generalni urbanistički plan grada Zagreba, izmjene i dopune 2016.
 Generalni urbanistički plan Sesveta, izmjene i dopune 2015.
 Urbanistički planovi uređenja
 Digitalni katastarski plan, 01.07.2019., Gradski ured za katastar i geodetske poslove
 Digitalni ortofoto 2018., Gradski ured za stratejsko planiranje i razvoj Grada

NAMJENA: D / Javna i društvena namjena

PRIVEDENO NAMJENI: ne

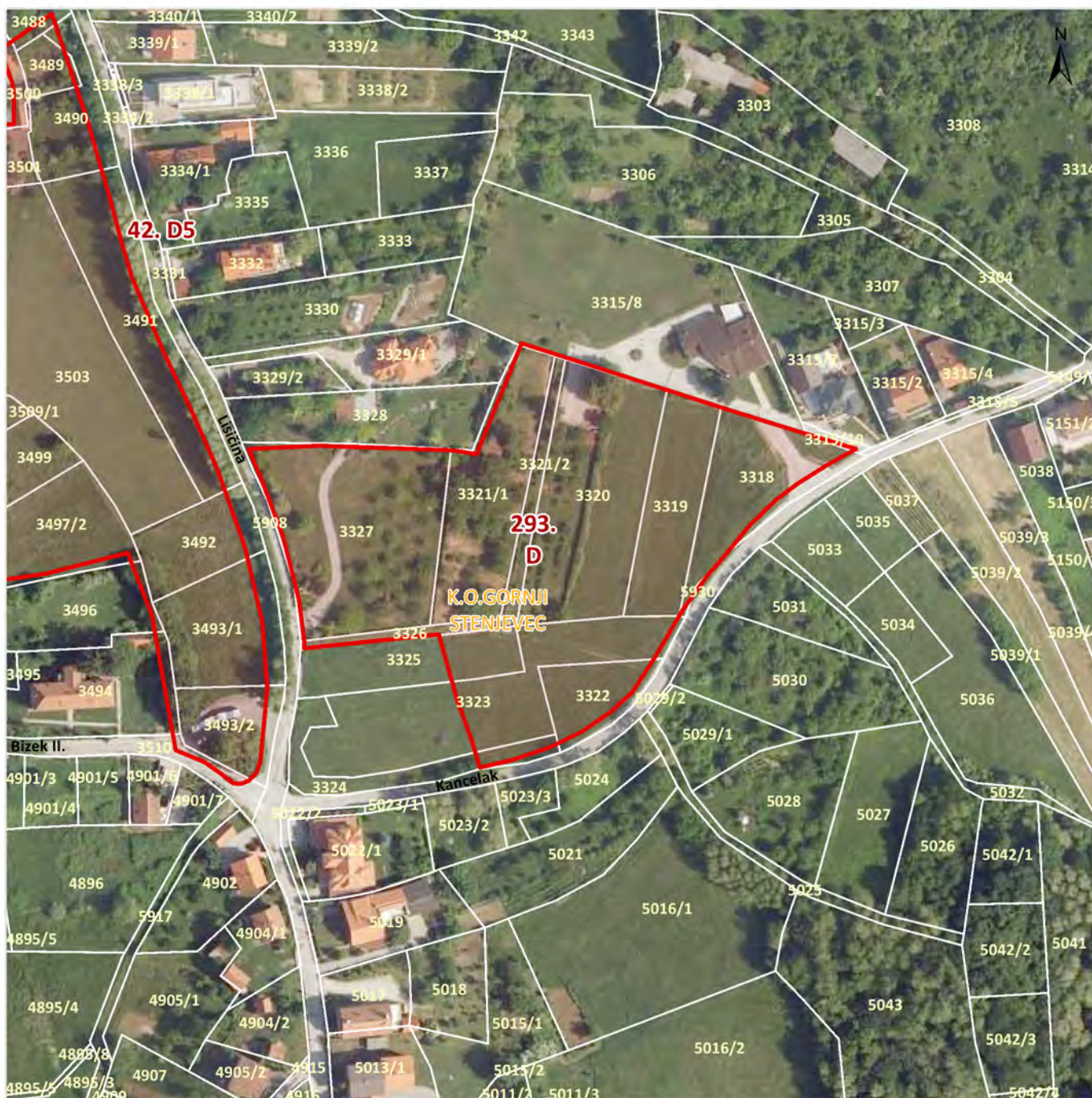
POVRŠINA: 11.358,0 m²




NAZIV PLANA: Generalni urbanistički plan Zagreba

IMOVINSKA ANALIZA: Nema

OGRANIČENJA: Obveza provedbe javnog arhitektonsko - urbanističkog natječaja

PROVEDEN ARHITEKTONSKO - URBANISTIČKI NATJEČAJ: Nije proveden



	ZONE JAVNE I DRUŠTVENE NAMJENE KOJE NISU PRIVEDENE NAMJENI
	KATASTARSKE ČESTICE
	KATASTARSKA OPĆINA

NAMJENA: D / Javna i društvena namjena

PRIVEDENO NAMJENI: ne

POVRŠINA: 13.708,0 m²

NAZIV PLANA: Generalni urbanistički plan Zagreba

IMOVINSKA ANALIZA: Nema

OGRANIČENJA: Obveza provedbe javnog arhitektonsko - urbanističkog natječaja

PROVEDEN ARHITEKTONSKO - URBANISTIČKI NATJEČAJ: Nije proveden

M 1:2.000

IZVOR:

Prostorni plan Parka prirode Medvednica

Prostorni plan Grada Zagreba, izmjene i dopune 2017.

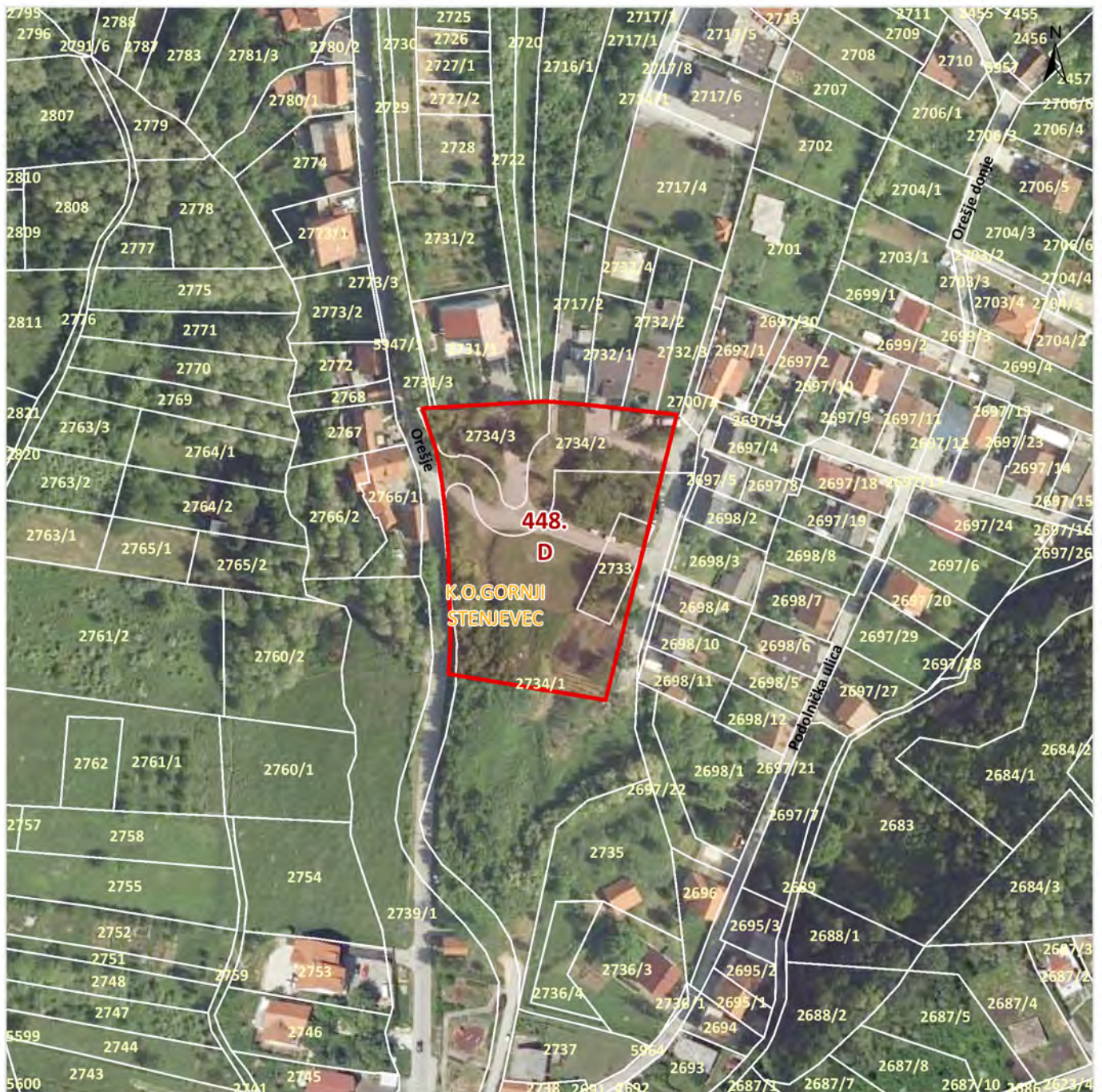
Generalni urbanistički plan grada Zagreba, izmjene i dopune 2016.




Generalni urbanistički plan Sesveta, izmjene i dopune 2015.

Urbanistički planovi uređenja

Digitalni katastarski plan, 01.07.2019., Gradski ured za katastar i geodetske poslove

Digitalni ortofoto 2018., Gradski ured za stratejsko planiranje i razvoj Grada



	ZONE JAVNE I DRUŠTVENE NAMJENE KOJE NISU PRIVEDENE NAMJENI
	KATASTARSKE ČESTICE
	KATASTARSKA OPĆINA

NAMJENA: D / Javna i društvena namjena

PRIVEDENO NAMJENI: ne

POVRŠINA: 6.150,0 m²

NAZIV PLANA: Generalni urbanistički plan Zagreba

IMOVINSKA ANALIZA: Nema

OGRANIČENJA: Obveza provedbe javnog arhitektonsko - urbanističkog natječaja

PROVEDEN ARHITEKTONSKO - URBANISTIČKI NATJEČAJ: Nije proveden

M 1:2.000

IZVOR:

Prostorni plan Parka prirode Medvednica

Prostorni plan Grada Zagreba, izmjene i dopune 2017.

Generalni urbanistički plan grada Zagreba, izmjene i dopune 2016.

Generalni urbanistički plan Sesveta, izmjene i dopune 2015.

Urbanistički planovi uređenja

Digitalni katastarski plan, 01.07.2019., Gradski ured za katastar i geodetske poslove

Digitalni ortofoto 2018., Gradski ured za strategijsko planiranje i razvoj Grada



- ZONE JAVNE I DRUŠTVENE NAMJENE KOJE NISU PRIVEDENE NAMJENI
- KATASTARSKE ČESTICE
- KATASTARSKA OPĆINA

NAMJENA: D / Javna i društvena namjena

PRIVEDENO NAMJENI: djelomično

POVRŠINA: 15.928,0 m²

NAZIV PLANA: Generalni urbanistički plan Zagreba

IMOVINSKA ANALIZA: Nema

OGRANIČENJA: Obveza provedbe javnog arhitektonsko - urbanističkog natječaja

PROVEDEN ARHITEKTONSKO - URBANISTIČKI NATJEČAJ: 2005.

M 1:2.000

IZVOR:

Prostorni plan Parka prirode Medvednica

Prostorni plan Grada Zagreba, izmjene i dopune 2017.

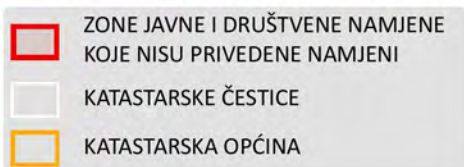
Generalni urbanistički plan grada Zagreba, izmjene i dopune 2016.

Generalni urbanistički plan Sesveta, izmjene i dopune 2015.

Urbanistički planovi uređenja

Digitalni katastarski plan, 01.07.2019., Gradski ured za katastar i geodetske poslove

Digitalni ortofoto 2018., Gradski ured za stratejsko planiranje i razvoj Grada



M 1:2.000

IZVOR:

Prostorni plan Parka prirode Medvednica
 Prostorni plan Grada Zagreba, izmjene i dopune 2017.
 Generalni urbanistički plan grada Zagreba, izmjene i dopune 2016.
 Generalni urbanistički plan Sesveta, izmjene i dopune 2015.
 Urbanistički planovi uređenja
 Digitalni katastarski plan, 01.07.2019., Gradski ured za katastar i geodetske poslove
 Digitalni ortofoto 2018., Gradski ured za strategijsko planiranje i razvoj Grada

NAMJENA: D / Javna i društvena namjena

PRIVEDENO NAMJENI: ne

POVRŠINA: 11.574,0 m²




NAZIV PLANA: Generalni urbanistički plan Zagreba

IMOVINSKA ANALIZA: Nema

OGRANIČENJA: Obveza provedbe javnog arhitektonsko - urbanističkog natječaja

PROVEDEN ARHITEKTONSKO - URBANISTIČKI NATJEČAJ: 2014.



	ZONE JAVNE I DRUŠTVENE NAMJENE KOJE NISU PRIVEDENE NAMJENI
	KATASTARSKE ČESTICE
	KATASTARSKA OPĆINA

M 1:2.000

IZVOR:

Prostorni plan Parka prirode Medvednica
 Prostorni plan Grada Zagreba, izmjene i dopune 2017.
 Generalni urbanistički plan grada Zagreba, izmjene i dopune 2016.
 Generalni urbanistički plan Sesveta, izmjene i dopune 2015.
 Urbanistički planovi uređenja
 Digitalni katastarski plan, 01.07.2019., Gradski ured za katastar i geodetske poslove
 Digitalni ortofoto 2018., Gradski ured za strategijsko planiranje i razvoj Grada

NAMJENA: D / Javna i društvena namjena

PRIVEDENO NAMJENI: ne

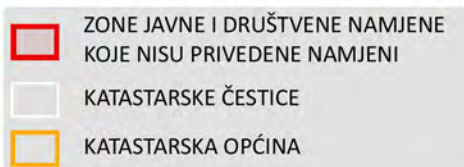
POVRŠINA: 13.513,0 m²

NAZIV PLANA: Generalni urbanistički plan Zagreba

IMOVINSKA ANALIZA: Nema

OGRANIČENJA: Obveza provedbe javnog arhitektonsko - urbanističkog natječaja

PROVEDEN ARHITEKTONSKO - URBANISTIČKI NATJEČAJ:
Nije proveden



NAMJENA: D / Javna i društvena namjena

PRIVEDENO NAMJENI: ne

POVRŠINA: 23.848,0 m²

NAZIV PLANA: Generalni urbanistički plan Zagreba

IMOVINSKA ANALIZA: Nema

OGRANIČENJA: Obveza provedbe javnog arhitektonsko - urbanističkog natječaja

PROVEDEN ARHITEKTONSKO - URBANISTIČKI NATJEČAJ: 2014.

M 1:2.000

IZVOR:

Prostorni plan Parka prirode Medvednica

Prostorni plan Grada Zagreba, izmjene i dopune 2017.

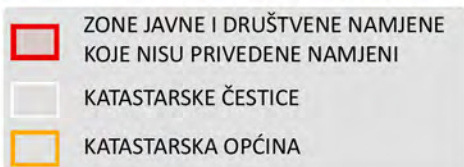
Generalni urbanistički plan grada Zagreba, izmjene i dopune 2016.

Generalni urbanistički plan Sesveta, izmjene i dopune 2015.

Urbanistički planovi uređenja

Digitalni katastarski plan, 01.07.2019., Gradski ured za katastar i geodetske poslove

Digitalni ortofoto 2018., Gradski ured za stratejsko planiranje i razvoj Grada



NAMJENA: D / Javna i društvena namjena

PRIVEDENO NAMJENI: ne

POVRŠINA: 38.970,0 m²

NAZIV PLANA: Generalni urbanistički plan Zagreba

IMOVINSKA ANALIZA: Nema

OGRANIČENJA: Obveza provedbe javnog arhitektonsko - urbanističkog natječaja

PROVEDEN ARHITEKTONSKO - URBANISTIČKI NATJEČAJ: Nije proveden

M 1:2.000

IZVOR:

Prostorni plan Parka prirode Medvednica

Prostorni plan Grada Zagreba, izmjene i dopune 2017.

Generalni urbanistički plan grada Zagreba, izmjene i dopune 2016.




Generalni urbanistički plan Sesveta, izmjene i dopune 2015.

Urbanistički planovi uređenja

Digitalni katastarski plan, 01.07.2019., Gradski ured za katastar i geodetske poslove

Digitalni ortofoto 2018., Gradski ured za strategijsko planiranje i razvoj Grada



	ZONE JAVNE I DRUŠTVENE NAMJENE KOJE NISU PRIVEDENE NAMJENI
	KATASTARSKE ČESTICE
	KATASTARSKA OPĆINA

NAMJENA: D / Javna i društvena namjena

PRIVEDENO NAMJENI: ne

POVRŠINA: 13.634,0 m²

NAZIV PLANA: Generalni urbanistički plan Zagreba

IMOVINSKA ANALIZA: Nema

OGRANIČENJA: Obveza provedbe javnog arhitektonsko - urbanističkog natječaja

PROVEDEN ARHITEKTONSKO - URBANISTIČKI NATJEČAJ: Nije proveden

M 1:2.000

IZVOR:

Prostorni plan Parka prirode Medvednica

Prostorni plan Grada Zagreba, izmjene i dopune 2017.

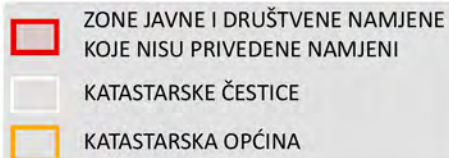
Generalni urbanistički plan grada Zagreba, izmjene i dopune 2016.

Generalni urbanistički plan Sesveta, izmjene i dopune 2015.

Urbanistički planovi uređenja

Digitalni katastarski plan, 01.07.2019., Gradski ured za katastar i geodetske poslove

Digitalni ortofoto 2018., Gradski ured za stratejsko planiranje i razvoj Grada



M 1:2.000

IZVOR:

Prostorni plan Parka prirode Medvednica
 Prostorni plan Grada Zagreba, izmjene i dopune 2017.
 Generalni urbanistički plan grada Zagreba, izmjene i dopune 2016.
 Generalni urbanistički plan Sesveta, izmjene i dopune 2015.
 Urbanistički planovi uređenja
 Digitalni katastarski plan, 01.07.2019., Gradski ured za katastar i geodetske poslove
 Digitalni ortofoto 2018., Gradski ured za strategijsko planiranje i razvoj Grada

NAMJENA: D / Javna i društvena namjena

PRIVEDENO NAMJENI: ne

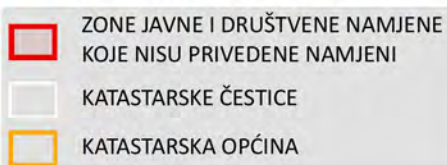
POVRŠINA: 5.927,0 m²

NAZIV PLANA: Generalni urbanistički plan Zagreba

IMOVINSKA ANALIZA: Nema

OGRANIČENJA: Obveza provedbe javnog arhitektonsko - urbanističkog natječaja

PROVEDEN ARHITEKTONSKO - URBANISTIČKI NATJEČAJ:
Nije proveden



NAMJENA: D / Javna i društvena namjena

PRIVEDENO NAMJENI: ne

POVRŠINA: 3.715,0 m²

NAZIV PLANA: Generalni urbanistički plan Zagreba

IMOVINSKA ANALIZA: Nema

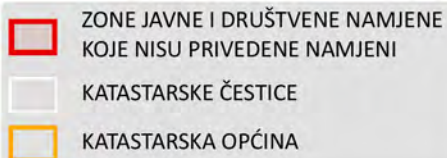
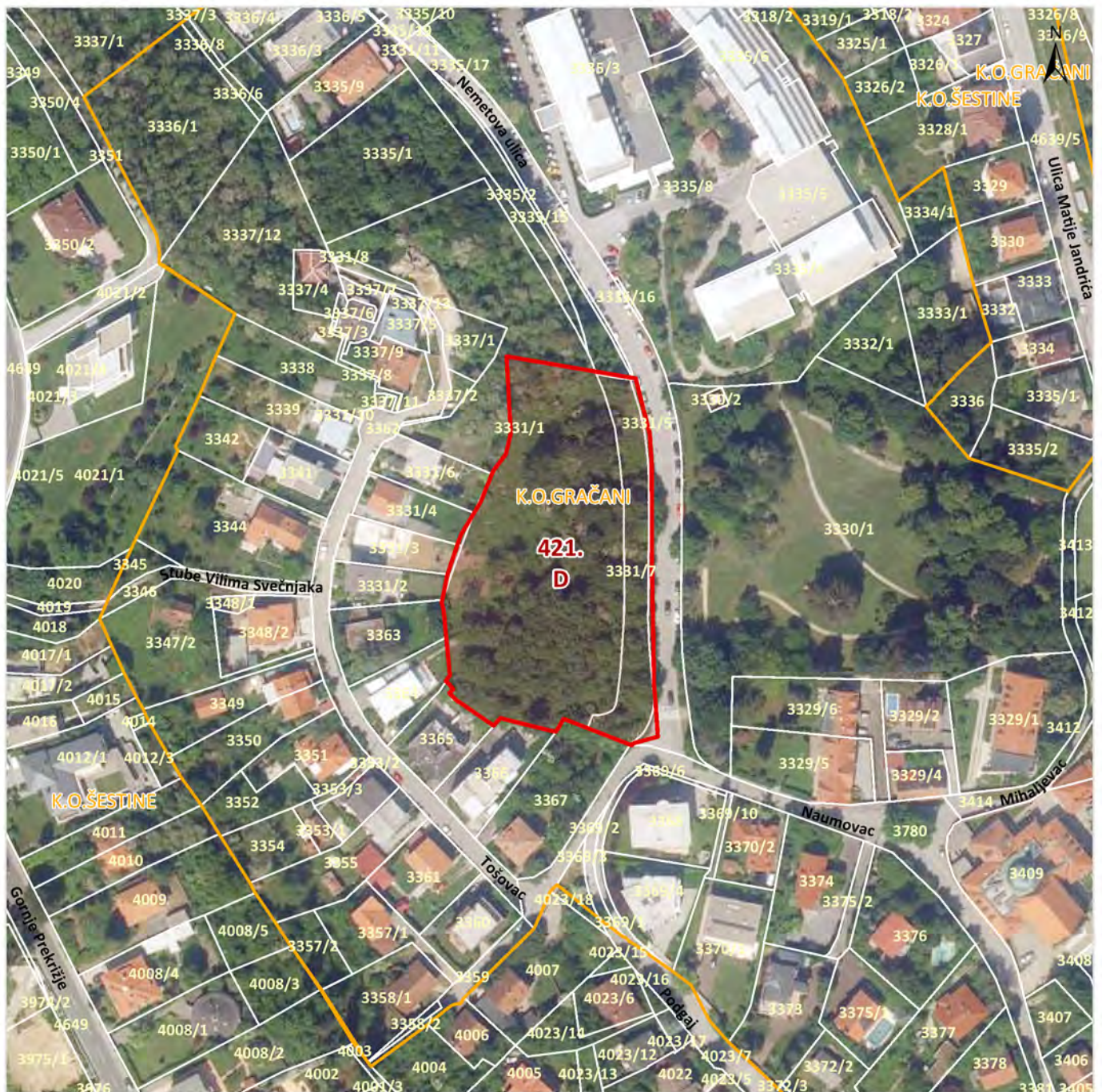
OGRANIČENJA: Obveza provedbe javnog arhitektonsko - urbanističkog natječaja

PROVEDEN ARHITEKTONSKO - URBANISTIČKI NATJEČAJ: Nije proveden

M 1:2.000

IZVOR:

Prostorni plan Parka prirode Medvednica
 Prostorni plan Grada Zagreba, izmjene i dopune 2017.
 Generalni urbanistički plan grada Zagreba, izmjene i dopune 2016.
 Generalni urbanistički plan Sesveta, izmjene i dopune 2015.
 Urbanistički planovi uređenja
 Digitalni katastarski plan, 01.07.2019., Gradski ured za katastar i geodetske poslove
 Digitalni ortofoto 2018., Gradski ured za strategijsko planiranje i razvoj Grada



NAMJENA: D / Javna i društvena namjena

PRIVEDENO NAMJENI: ne

POVRŠINA: 7.064,0 m²

NAZIV PLANA: Generalni urbanistički plan Zagreba

IMOVINSKA ANALIZA: Nema

OGRANIČENJA: Obveza provedbe javnog arhitektonsko - urbanističkog natječaja

PROVEDEN ARHITEKTONSKO - URBANISTIČKI NATJEČAJ: Nije proveden

M 1:2.000

IZVOR:

Prostorni plan Parka prirode Medvednica

Prostorni plan Grada Zagreba, izmjene i dopune 2017.

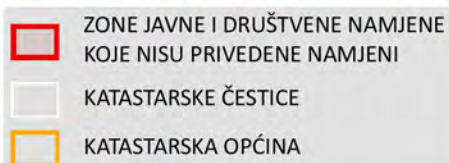
Generalni urbanistički plan grada Zagreba, izmjene i dopune 2016.

Generalni urbanistički plan Sesveta, izmjene i dopune 2015.

Urbanistički planovi uređenja

Digitalni katastarski plan, 01.07.2019., Gradski ured za katastar i geodetske poslove

Digitalni ortofoto 2018., Gradski ured za stratejsko planiranje i razvoj Grada



NAMJENA: D / Javna i društvena namjena

PRIVEDENO NAMJENI: ne

POVRŠINA: 10.820,0 m²

NAZIV PLANA: Generalni urbanistički plan Zagreba

IMOVINSKA ANALIZA: Nema

OGRANIČENJA: Obveza provedbe javnog arhitektonsko - urbanističkog natječaja

PROVEDEN ARHITEKTONSKO - URBANISTIČKI NATJEČAJ: Nije proveden

M 1:2.000

IZVOR:

Prostorni plan Parka prirode Medvednica

Prostorni plan Grada Zagreba, izmjene i dopune 2017.

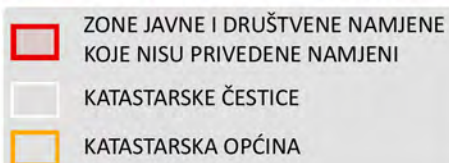
Generalni urbanistički plan grada Zagreba, izmjene i dopune 2016.

Generalni urbanistički plan Sesveta, izmjene i dopune 2015.

Urbanistički planovi uređenja

Digitalni katastarski plan, 01.07.2019., Gradski ured za katastar i geodetske poslove

Digitalni ortofoto 2018., Gradski ured za stratejsko planiranje i razvoj Grada



NAMJENA: D / Javna i društvena namjena

PRIVEDENO NAMJENI: djelomično

POVRŠINA: 36.049,0 m²

NAZIV PLANA: Generalni urbanistički plan Zagreba

IMOVINSKA ANALIZA: Nema

OGRANIČENJA: Obveza provedbe javnog arhitektonsko - urbanističkog natječaja

PROVEDEN ARHITEKTONSKO - URBANISTIČKI NATJEČAJ:
Nije proveden

M 1:2.000

IZVOR:

Prostorni plan Parka prirode Medvednica

Prostorni plan Grada Zagreba, izmjene i dopune 2017.

Generalni urbanistički plan grada Zagreba, izmjene i dopune 2016.

Generalni urbanistički plan Sesveta, izmjene i dopune 2015.

Urbanistički planovi uređenja

Digitalni katastarski plan, 01.07.2019., Gradski ured za katastar i geodetske poslove

Digitalni ortofoto 2018., Gradski ured za stratejsko planiranje i razvoj Grada



- ZONE JAVNE I DRUŠTVENE NAMJENE KOJE NISU PRIVEDENE NAMJENI
- KATASTARSKE ČESTICE
- KATASTARSKA OPĆINA

NAMJENA: D / Javna i društvena namjena

PRIVEDENO NAMJENI: ne

POVRŠINA: 55.327,0 m²

NAZIV PLANA: Generalni urbanistički plan Zagreba

IMOVINSKA ANALIZA: Nema

OGRANIČENJA: Obveza provedbe javnog arhitektonsko - urbanističkog natječaja

PROVEDEN ARHITEKTONSKO - URBANISTIČKI NATJEČAJ: Nije proveden

M 1:5.000

IZVOR:

Prostorni plan Parka prirode Medvednica

Prostorni plan Grada Zagreba, izmjene i dopune 2017.

Generalni urbanistički plan grada Zagreba, izmjene i dopune 2016.

Generalni urbanistički plan Sesveta, izmjene i dopune 2015.

Urbanistički planovi uređenja

Digitalni katastarski plan, 01.07.2019., Gradski ured za katastar i geodetske poslove

Digitalni ortofoto 2018., Gradski ured za stratejsko planiranje i razvoj Grada



- ZONE JAVNE I DRUŠTVENE NAMJENE KOJE NISU PRIVEDENE NAMJENI
- KATASTARSKE ČESTICE
- KATASTARSKA OPĆINA

NAMJENA: D / Javna i društvena namjena

PRIVEDENO NAMJENI: djelomično

POVRŠINA: 11.157,0 m²

NAZIV PLANA: Generalni urbanistički plan Zagreba

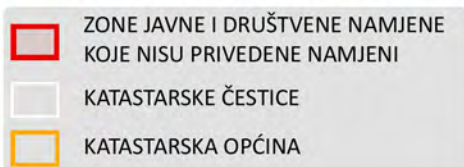
IMOVINSKA ANALIZA: Nema

OGRANIČENJA: Obveza provedbe javnog arhitektonsko - urbanističkog natječaja

PROVEDEN ARHITEKTONSKO - URBANISTIČKI NATJEČAJ: 2014.

M 1:2.000

IZVOR:
 Prostorni plan Parka prirode Medvednica
 Prostorni plan Grada Zagreba, izmjene i dopune 2017.
 Generalni urbanistički plan grada Zagreba, izmjene i dopune 2016.
 Generalni urbanistički plan Sesveta, izmjene i dopune 2015.
 Urbanistički planovi uređenja
 Digitalni katastarski plan, 01.07.2019., Gradski ured za katastar i geodetske poslove
 Digitalni ortofoto 2018., Gradski ured za stratejsko planiranje i razvoj Grada



M 1:2.000

IZVOR:

Prostorni plan Parka prirode Medvednica
 Prostorni plan Grada Zagreba, izmjene i dopune 2017.
 Generalni urbanistički plan grada Zagreba, izmjene i dopune 2016.
 Generalni urbanistički plan Sesveta, izmjene i dopune 2015.
 Urbanistički planovi uređenja
 Digitalni katastarski plan, 01.07.2019., Gradski ured za katastar i geodetske poslove
 Digitalni ortofoto 2018., Gradski ured za strategijsko planiranje i razvoj Grada

NAMJENA: D / Javna i društvena namjena

PRIVEDENO NAMJENI: ne

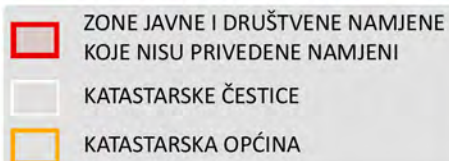
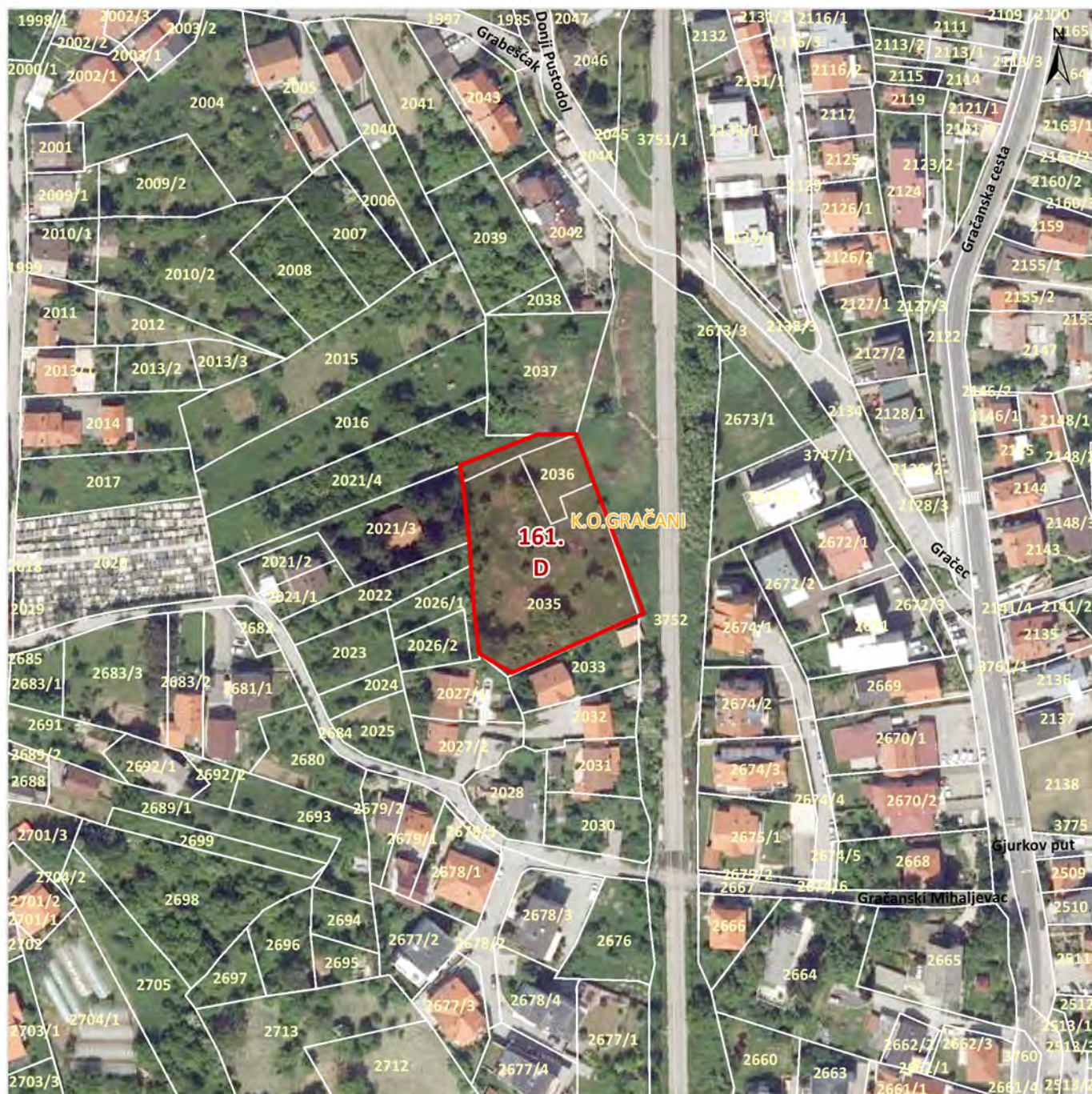
POVRŠINA: 8.324,0 m²

NAZIV PLANA: Generalni urbanistički plan Zagreba

IMOVINSKA ANALIZA: Nema

OGRANIČENJA: Obveza provedbe javnog arhitektonsko - urbanističkog natječaja

PROVEDEN ARHITEKTONSKO - URBANISTIČKI NATJEČAJ:
Nije proveden



M 1:2.000

IZVOR:

Prostorni plan Parka prirode Medvednica
 Prostorni plan Grada Zagreba, izmjene i dopune 2017.
 Generalni urbanistički plan grada Zagreba, izmjene i dopune 2016.
 Generalni urbanistički plan Sesveta, izmjene i dopune 2015.
 Urbanistički planovi uređenja
 Digitalni katastarski plan, 01.07.2019., Gradski ured za katastar i geodetske poslove
 Digitalni ortofoto 2018., Gradski ured za strategijsko planiranje i razvoj Grada

NAMJENA: D / Javna i društvena namjena

PRIVEDENO NAMJENI: ne

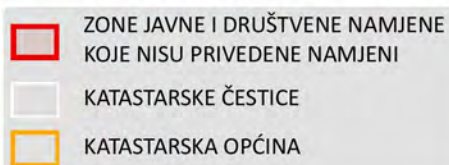
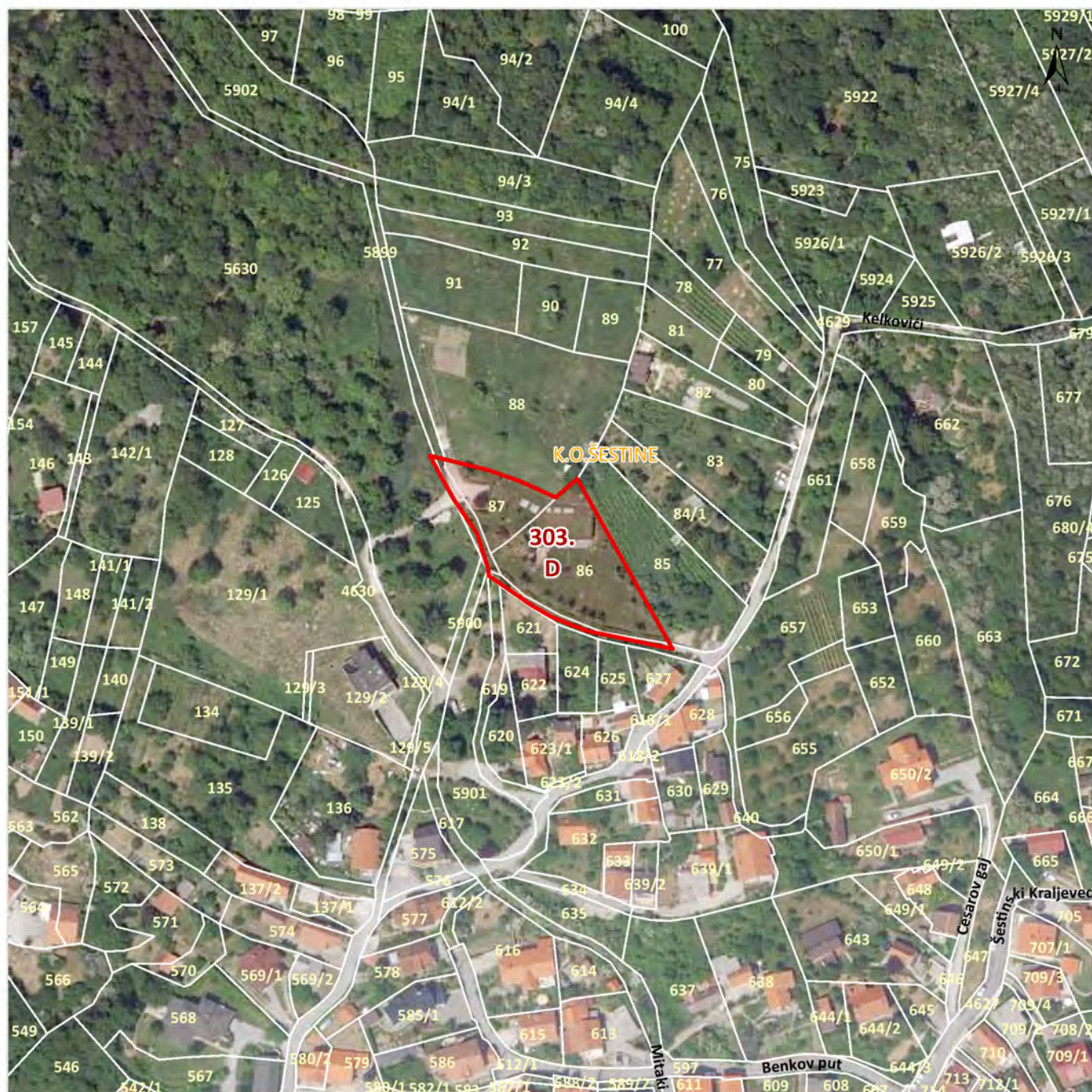
POVRŠINA: 3.281,0 m²

NAZIV PLANA: Generalni urbanistički plan Zagreba

IMOVINSKA ANALIZA: Nema

OGRANIČENJA: Obveza provedbe javnog arhitektonsko - urbanističkog natječaja

PROVEDEN ARHITEKTONSKO - URBANISTIČKI NATJEČAJ: Nije proveden



NAMJENA: D / Javna i društvena namjena

PRIVEDENO NAMJENI: ne

POVRŠINA: 2.237,0 m²

NAZIV PLANA: Generalni urbanistički plan Zagreba

IMOVINSKA ANALIZA: Nema

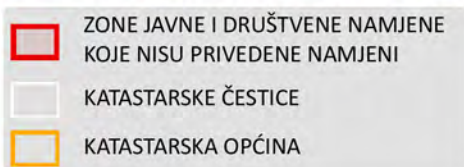
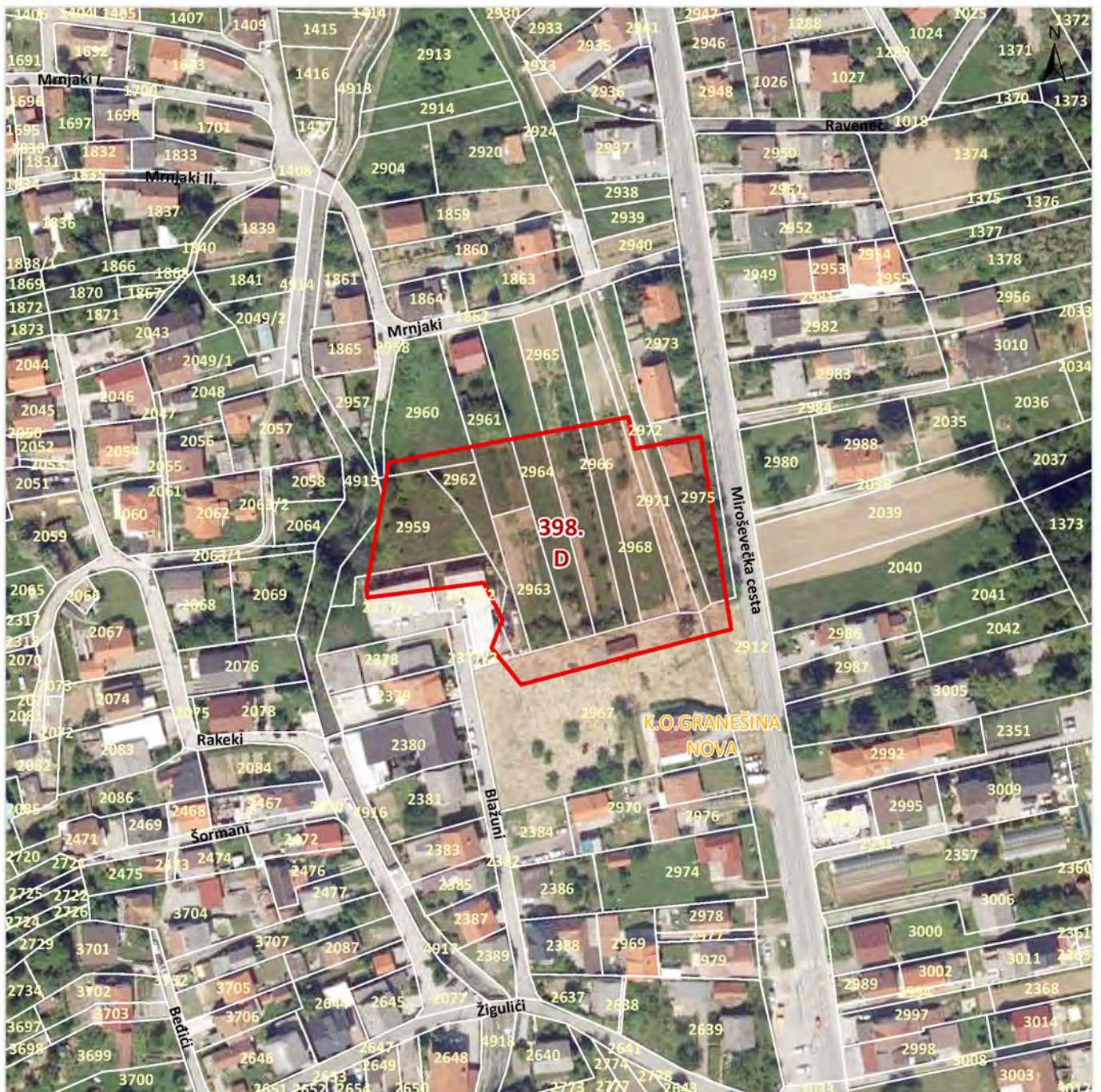
OGRANIČENJA: Obveza provedbe javnog arhitektonsko - urbanističkog natječaja

PROVEDEN ARHITEKTONSKO - URBANISTIČKI NATJEČAJ:
Nije proveden

M 1:2.000

IZVOR:

Prostorni plan Parka prirode Medvednica
Prostorni plan Grada Zagreba, izmjene i dopune 2017.
Generalni urbanistički plan grada Zagreba, izmjene i dopune 2016.
Generalni urbanistički plan Sesveta, izmjene i dopune 2015.
Urbanistički planovi uređenja
Digitalni katastarski plan, 01.07.2019., Gradski ured za katastar i geodetske poslove
Digitalni ortofoto 2018., Gradski ured za strategijsko planiranje i razvoj Grada



NAMJENA: D / Javna i društvena namjena

PRIVEDENO NAMJENI: ne

POVRŠINA: 7.227,0 m²

NAZIV PLANA: Generalni urbanistički plan Zagreba

IMOVINSKA ANALIZA: Nema

OGRANIČENJA: Obveza provedbe javnog arhitektonsko - urbanističkog natječaja

PROVEDEN ARHITEKTONSKO - URBANISTIČKI NATJEČAJ: Nije proveden

M 1:2.000

IZVOR:

Prostorni plan Parka prirode Medvednica

Prostorni plan Grada Zagreba, izmjene i dopune 2017.

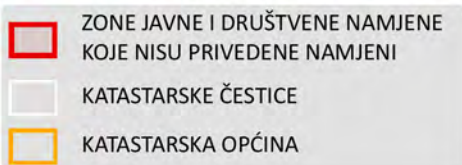
Generalni urbanistički plan grada Zagreba, izmjene i dopune 2016.

Generalni urbanistički plan Sesveta, izmjene i dopune 2015.

Urbanistički planovi uređenja

Digitalni katastarski plan, 01.07.2019., Gradski ured za katastar i geodetske poslove

Digitalni ortofoto 2018., Gradski ured za strategijsko planiranje i razvoj Grada



NAMJENA: D / Javna i društvena namjena

PRIVEDENO NAMJENI: ne

POVRŠINA: 20.766,0 m²

NAZIV PLANA: Generalni urbanistički plan Zagreba

IMOVINSKA ANALIZA: Nema

OGRANIČENJA: Obveza provedbe javnog arhitektonsko - urbanističkog natječaja

PROVEDEN ARHITEKTONSKO - URBANISTIČKI NATJEČAJ: Nije proveden

M 1:2.000

IZVOR:

Prostorni plan Parka prirode Medvednica

Prostorni plan Grada Zagreba, izmjene i dopune 2017.

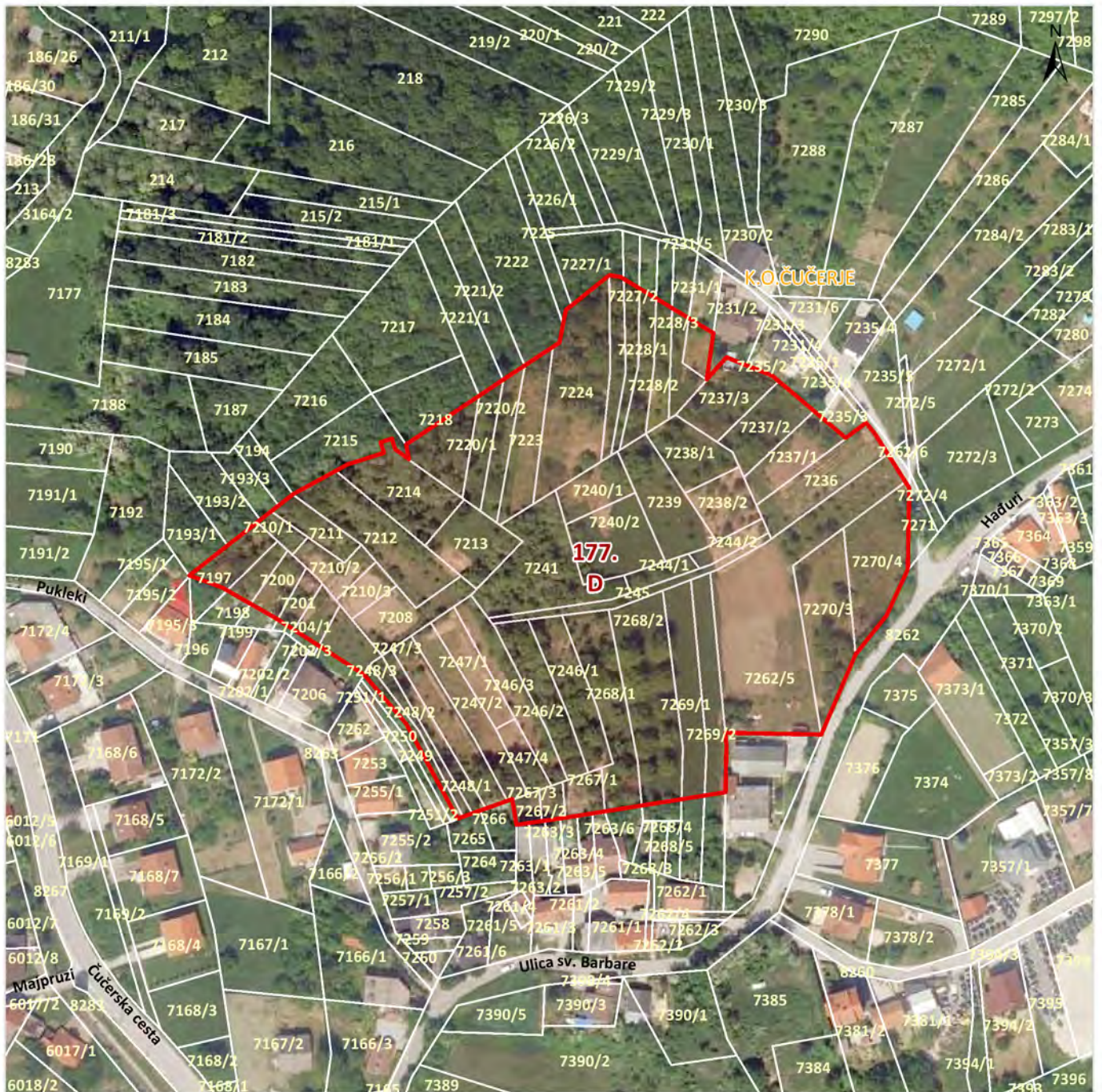
Generalni urbanistički plan grada Zagreba, izmjene i dopune 2016.

Generalni urbanistički plan Sesveta, izmjene i dopune 2015.

Urbanistički planovi uređenja

Digitalni katastarski plan, 01.07.2019., Gradski ured za katastar i geodetske poslove

Digitalni ortofoto 2018., Gradski ured za strategijsko planiranje i razvoj Grada



- ZONE JAVNE I DRUŠTVENE NAMJENE KOJE NISU PRIVEDENE NAMJENI
- KATASTARSKE ČESTICE
- KATASTARSKA OPĆINA

M 1:2.000

IZVOR:

Prostorni plan Parka prirode Medvednica
 Prostorni plan Grada Zagreba, izmjene i dopune 2017.
 Generalni urbanistički plan grada Zagreba, izmjene i dopune 2016.
 Generalni urbanistički plan Sesveta, izmjene i dopune 2015.
 Urbanistički planovi uređenja
 Digitalni katastarski plan, 01.07.2019., Gradski ured za katastar i geodetske poslove
 Digitalni ortofoto 2018., Gradski ured za strategijsko planiranje i razvoj Grada

NAMJENA: D / Javna i društvena namjena

PRIVEDENO NAMJENI: ne

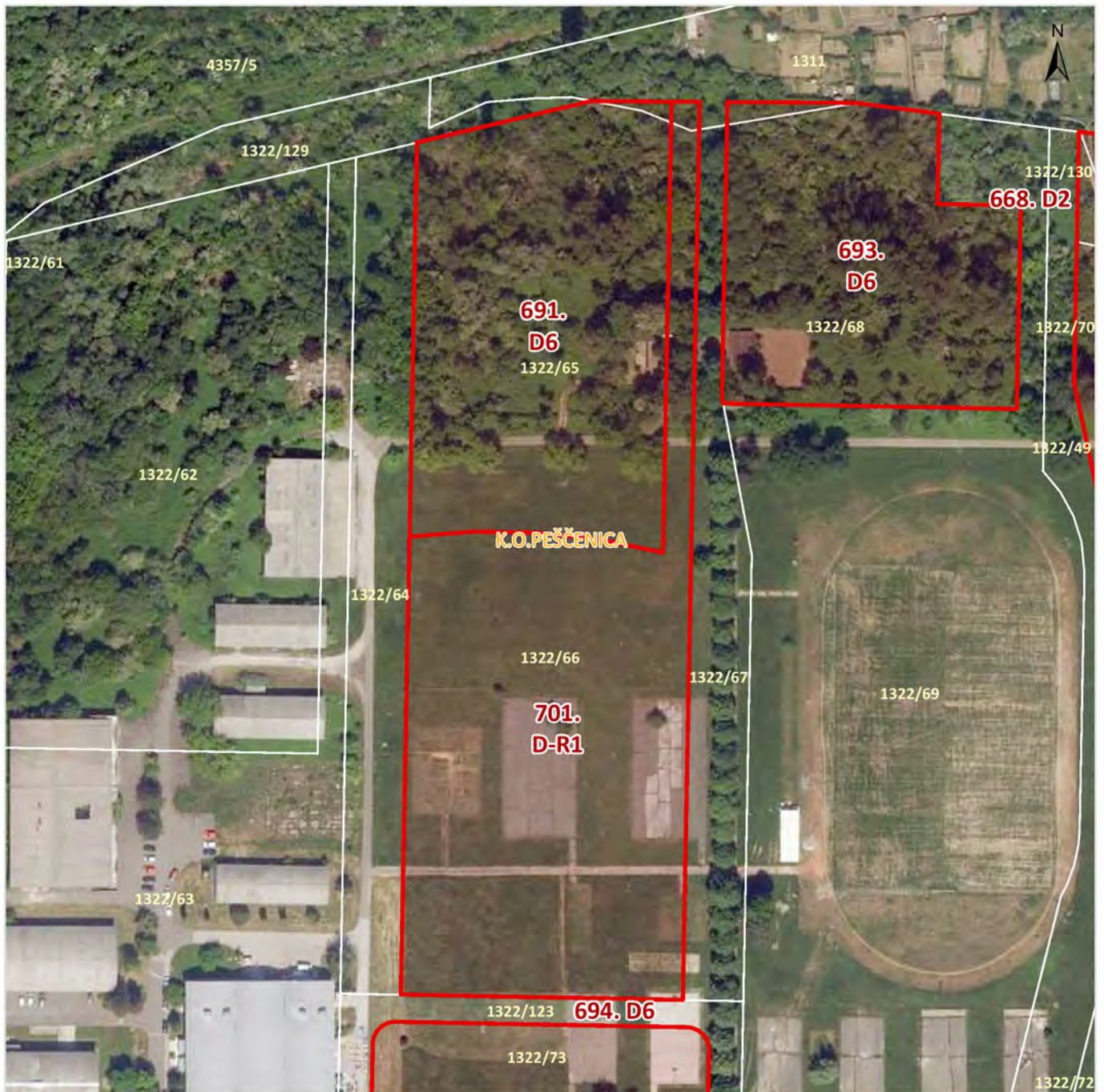
POVRŠINA: 24.778,0 m²

NAZIV PLANA: Generalni urbanistički plan Zagreba

IMOVINSKA ANALIZA: Nema

OGRANIČENJA: Obveza provedbe javnog arhitektonsko - urbanističkog natječaja

PROVEDEN ARHITEKTONSKO - URBANISTIČKI NATJEČAJ:
Nije proveden



- ZONE JAVNE I DRUŠTVENE NAMJENE KOJE NISU PRIVEDENE NAMJENI
- KATASTARSKE ČESTICE
- KATASTARSKA OPĆINA

M 1:2.000

IZVOR:

Prostorni plan Parka prirode Medvednica
 Prostorni plan Grada Zagreba, izmjene i dopune 2017.
 Generalni urbanistički plan grada Zagreba, izmjene i dopune 2016.
 Generalni urbanistički plan Sesveta, izmjene i dopune 2015.
 Urbanistički planovi uređenja
 Digitalni katastarski plan, 01.07.2019., Gradski ured za katastar i geodetske poslove
 Digitalni ortofoto 2018., Gradski ured za strategijsko planiranje i razvoj Grada

NAMJENA: D-R1 / Javna i društvena namjena - sport s gradnjom

PRIVEDENO NAMJENI: djelomično

POVRŠINA: 15.467,0 m²

NAZIV PLANA: UPU Studentski kampus Borongaj

IMOVINSKA ANALIZA: Nema

OGRANIČENJA: Obveza provedbe javnog arhitektonsko - urbanističkog natječaja

PROVEDEN ARHITEKTONSKO - URBANISTIČKI NATJEČAJ:
 Nije proveden



- ZONE JAVNE I DRUŠTVENE NAMJENE KOJE NISU PRIVEDENE NAMJENI
- KATASTARSKE ČESTICE
- KATASTARSKA OPĆINA

M 1:10.000

IZVOR:

Prostorni plan Parka prirode Medvednica
 Prostorni plan Grada Zagreba, izmjene i dopune 2017.
 Generalni urbanistički plan grada Zagreba, izmjene i dopune 2016.
 Generalni urbanistički plan Sesveta, izmjene i dopune 2015.
 Urbanistički planovi uređenja
 Digitalni katastarski plan, 01.07.2019., Gradski ured za katastar i geodetske poslove
 Digitalni ortofoto 2018., Gradski ured za stratejsko planiranje i razvoj Grada

NAMJENA: D, IS / Javna i društvena namjena, Površine infrastrukturnih sustava

PRIVEDENO NAMJENI: brownfield

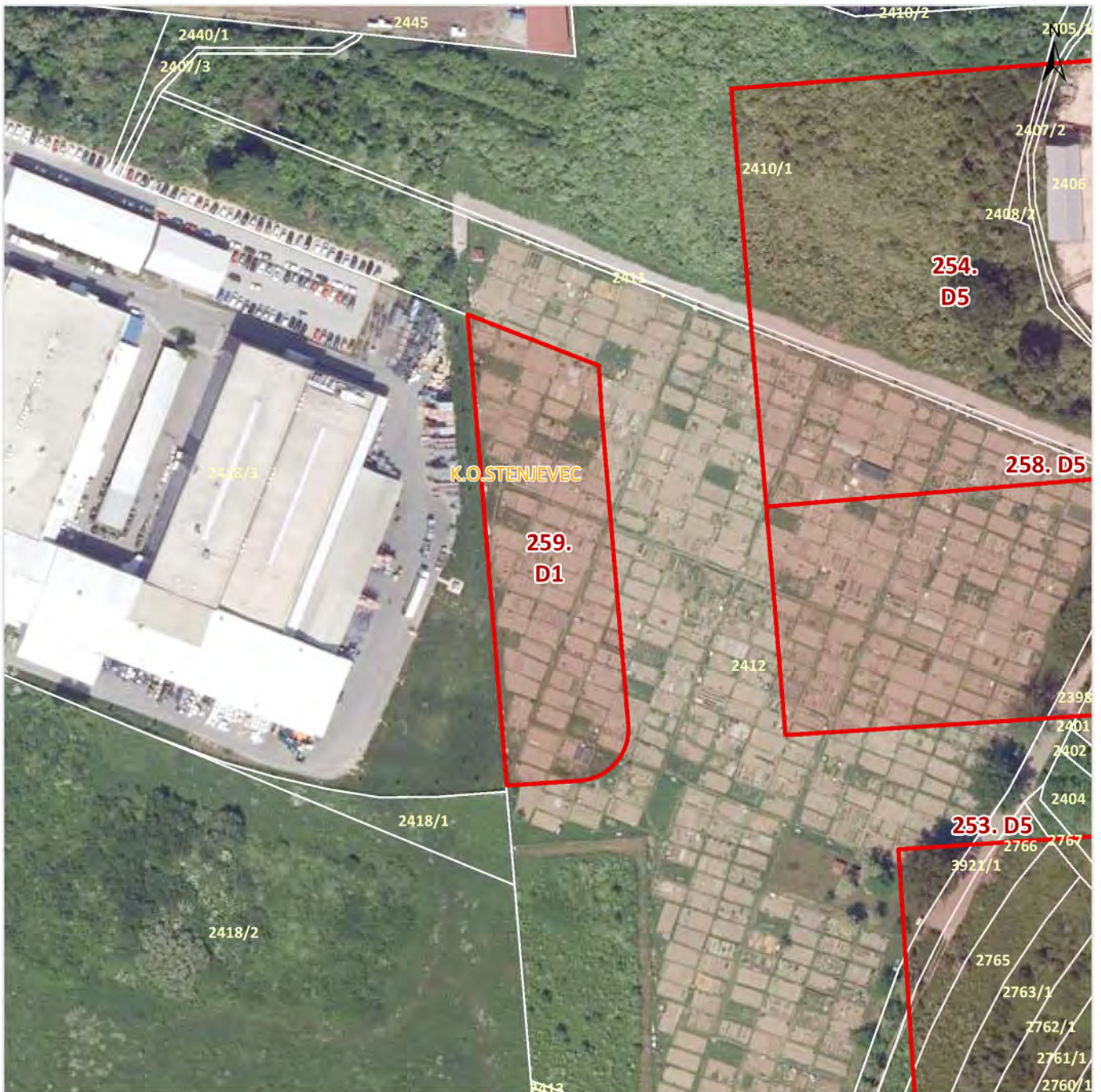
POVRŠINA: 456.781,0 m²




NAZIV PLANA: Generalni urbanistički plan Zagreba

IMOVINSKA ANALIZA: Nema

OGRANIČENJA: Obveza provedbe javnog arhitektonsko - urbanističkog natječaja

PROVEDEN ARHITEKTONSKO - URBANISTIČKI NATJEČAJ: 2010.



	ZONE JAVNE I DRUŠTVENE NAMJENE KOJE NISU PRIVEDENE NAMJENI
	KATASTARSKE ČESTICE
	KATASTARSKA OPĆINA

M 1:2.000

IZVOR:

Prostorni plan Parka prirode Medvednica
 Prostorni plan Grada Zagreba, izmjene i dopune 2017.
 Generalni urbanistički plan grada Zagreba, izmjene i dopune 2016.
 Generalni urbanistički plan Sesveta, izmjene i dopune 2015.
 Urbanistički planovi uređenja
 Digitalni katastarski plan, 01.07.2019., Gradski ured za katastar i geodetske poslove
 Digitalni ortofoto 2018., Gradski ured za strategijsko planiranje i razvoj Grada

NAMJENA: D1 / Javna i društvena namjena - upravna - policijska postaja

PRIVEDENO NAMJENI: ne

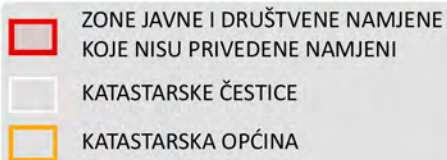
POVRŠINA: 6.020,0 m²

NAZIV PLANA: UPU Jankomir - Malešnica

IMOVINSKA ANALIZA: Nema

OGRANIČENJA: Obveza provedbe javnog arhitektonsko - urbanističkog natječaja

PROVEDEN ARHITEKTONSKO - URBANISTIČKI NATJEČAJ: Nije proveden



M 1:2.000

IZVOR:

Prostorni plan Parka prirode Medvednica
 Prostorni plan Grada Zagreba, izmjene i dopune 2017.
 Generalni urbanistički plan grada Zagreba, izmjene i dopune 2016.
 Generalni urbanistički plan Sesveta, izmjene i dopune 2015.
 Urbanistički planovi uređenja
 Digitalni katastarski plan, 01.07.2019., Gradski ured za katastar i geodetske poslove
 Digitalni ortofoto 2018., Gradski ured za strategijsko planiranje i razvoj Grada

NAMJENA: D2 / Javna i društvena namjena - socijalna

PRIVEDENO NAMJENI: ne

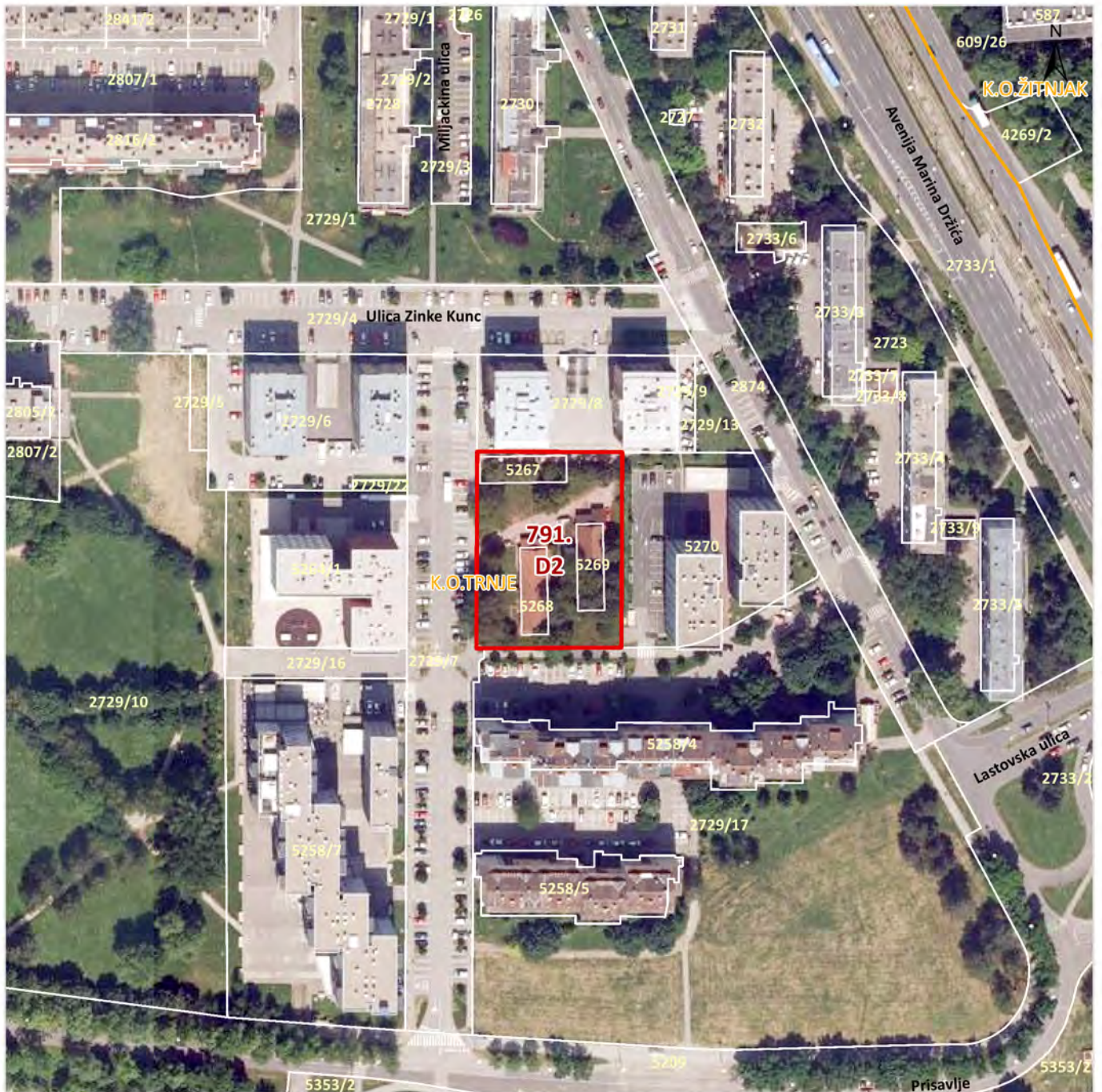
POVRŠINA: 4.365,0 m²

NAZIV PLANA: UPU Jankomir - Prisišće

IMOVINSKA ANALIZA: Nema

OGRANIČENJA: Obveza provedbe javnog arhitektonsko - urbanističkog natječaja

PROVEDEN ARHITEKTONSKO - URBANISTIČKI NATJEČAJ:
Nije proveden



- ZONE JAVNE I DRUŠTVENE NAMJENE KOJE NISU PRIVEDENE NAMJENI
- KATASTARSKE ČESTICE
- KATASTARSKA OPĆINA

M 1:2.000

IZVOR:

Prostorni plan Parka prirode Medvednica
 Prostorni plan Grada Zagreba, izmjene i dopune 2017.
 Generalni urbanistički plan grada Zagreba, izmjene i dopune 2016.
 Generalni urbanistički plan Sesveta, izmjene i dopune 2015.
 Urbanistički planovi uređenja
 Digitalni katastarski plan, 01.07.2019., Gradski ured za katastar i geodetske poslove
 Digitalni ortofoto 2018., Gradski ured za strategijsko planiranje i razvoj Grada

NAMJENA: D2 / Javna i društvena namjena - socijalna

PRIVEDENO NAMJENI: brownfield

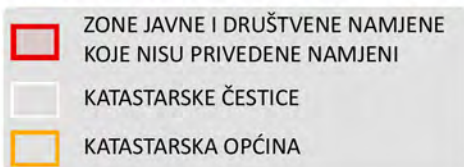
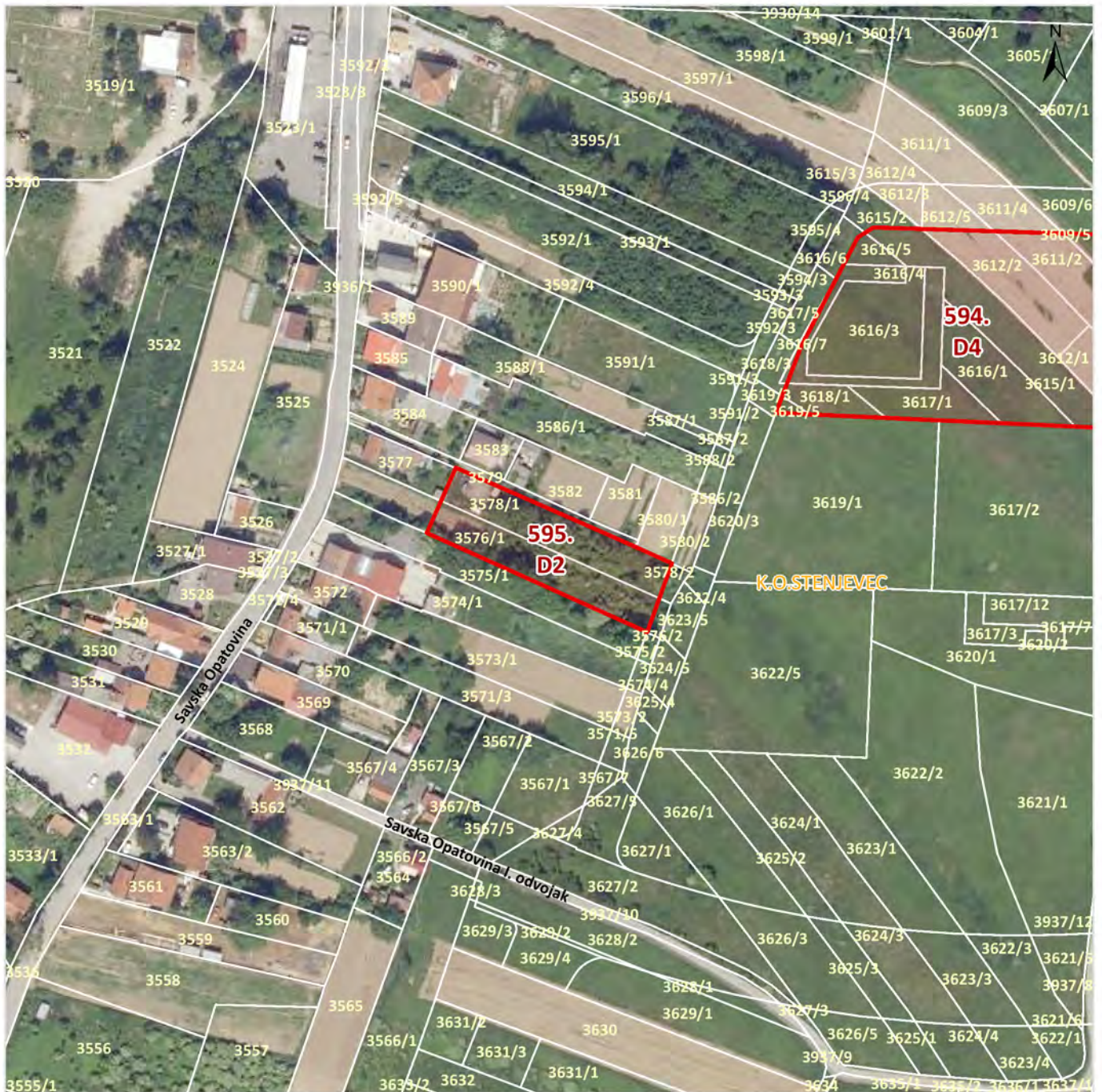
POVRŠINA: 3.109,0 m²

NAZIV PLANA: UPU Savica - središnja zona

IMOVINSKA ANALIZA: Nema

OGRANIČENJA: Obveza provedbe javnog arhitektonsko - urbanističkog natječaja

PROVEDEN ARHITEKTONSKO - URBANISTIČKI NATJEČAJ:
Nije proveden



NAMJENA: D2 / Javna i društvena namjena - socijalna

PRIVEDENO NAMJENI: ne

POVRŠINA: 1.890,0 m²

NAZIV PLANA: UPU Savska Opatovina

IMOVINSKA ANALIZA: Nema

OGRANIČENJA: Obveza provedbe javnog arhitektonsko - urbanističkog natječaja

PROVEDEN ARHITEKTONSKO - URBANISTIČKI NATJEČAJ: Nije proveden

M 1:2.000

IZVOR:

Prostorni plan Parka prirode Medvednica

Prostorni plan Grada Zagreba, izmjene i dopune 2017.

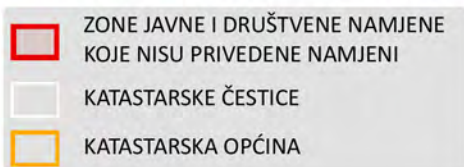
Generalni urbanistički plan grada Zagreba, izmjene i dopune 2016.

Generalni urbanistički plan Sesveta, izmjene i dopune 2015.

Urbanistički planovi uređenja

Digitalni katastarski plan, 01.07.2019., Gradski ured za katastar i geodetske poslove

Digitalni ortofoto 2018., Gradski ured za stratejsko planiranje i razvoj Grada



M 1:2.000

IZVOR:

Prostorni plan Parka prirode Medvednica
 Prostorni plan Grada Zagreba, izmjene i dopune 2017.
 Generalni urbanistički plan grada Zagreba, izmjene i dopune 2016.
 Generalni urbanistički plan Sesveta, izmjene i dopune 2015.
 Urbanistički planovi uređenja
 Digitalni katastarski plan, 01.07.2019., Gradski ured za katastar i geodetske poslove
 Digitalni ortofoto 2018., Gradski ured za strategijsko planiranje i razvoj Grada

NAMJENA: D2 / Javna i društvena namjena - socijalna

PRIVEDENO NAMJENI: ne

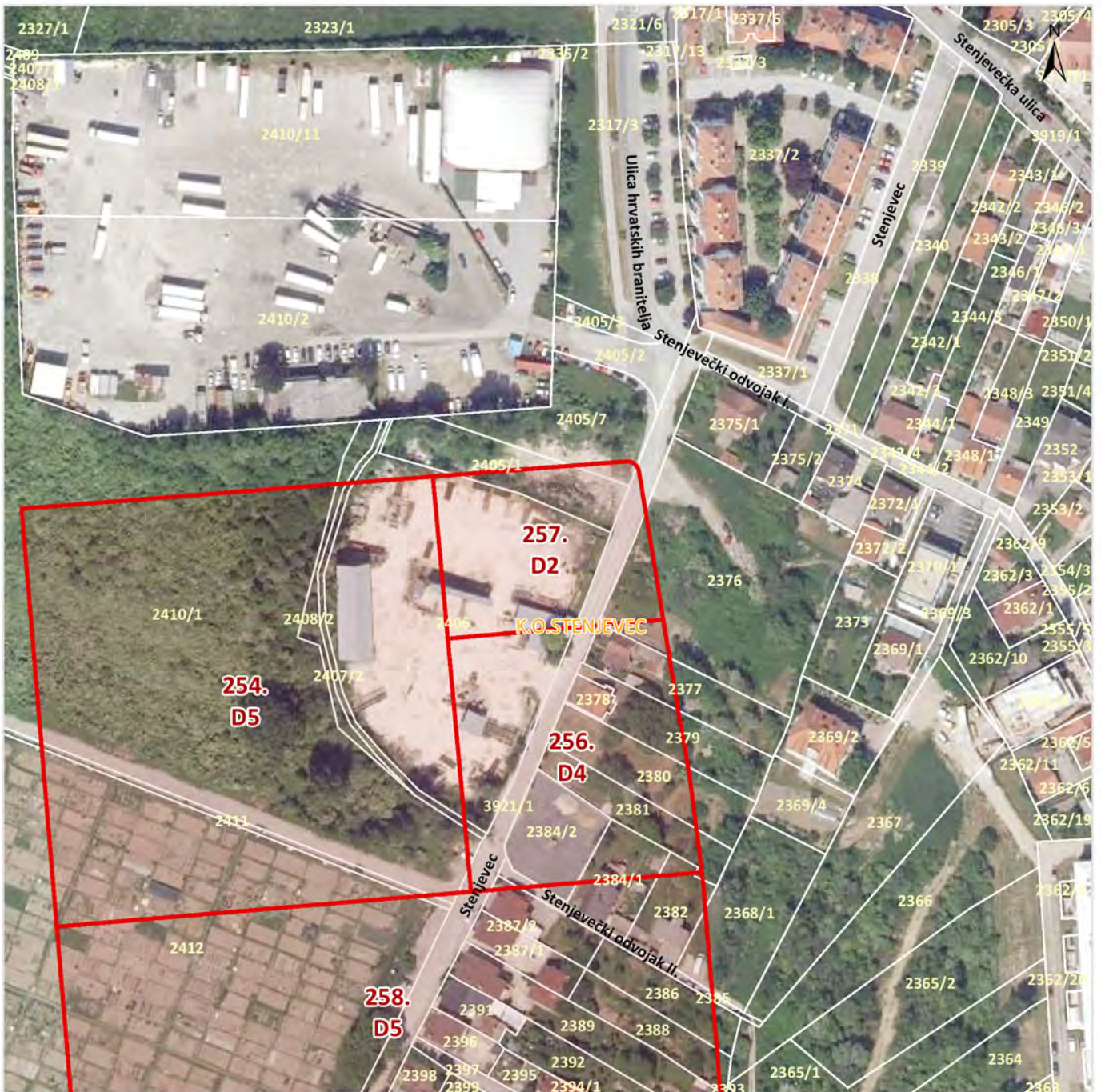
POVRŠINA: 6.781,0 m²




NAZIV PLANA: UPU Selčina - sjever

IMOVINSKA ANALIZA: Nema

OGRANIČENJA: Obveza provedbe javnog arhitektonsko - urbanističkog natječaja

PROVEDEN ARHITEKTONSKO - URBANISTIČKI NATJEČAJ: Nije proveden



	ZONE JAVNE I DRUŠTVENE NAMJENE KOJE NISU PRIVEDENE NAMJENI
	KATASTARSKE ČESTICE
	KATASTARSKA OPĆINA

M 1:2.000

IZVOR:

Prostorni plan Parka prirode Medvednica
 Prostorni plan Grada Zagreba, izmjene i dopune 2017.
 Generalni urbanistički plan grada Zagreba, izmjene i dopune 2016.
 Generalni urbanistički plan Sesveta, izmjene i dopune 2015.
 Urbanistički planovi uređenja
 Digitalni katastarski plan, 01.07.2019., Gradski ured za katastar i geodetske poslove
 Digitalni ortofoto 2018., Gradski ured za strategijsko planiranje i razvoj Grada

NAMJENA: D2 / Javna i društvena namjena - socijalna - dom za umirovljenike

PRIVEDENO NAMJENI: ne

POVRŠINA: 3.716,0 m²

NAZIV PLANA: UPU Jankomir - Malešnica

IMOVINSKA ANALIZA: Nema

OGRANIČENJA: Obveza provedbe javnog arhitektonsko - urbanističkog natječaja

PROVEDEN ARHITEKTONSKO - URBANISTIČKI NATJEČAJ: Nije proveden



- ZONE JAVNE I DRUŠTVENE NAMJENE KOJE NISU PRIVEDENE NAMJENI
- KATASTARSKE ČESTICE
- KATASTARSKA OPĆINA

M 1:2.000

IZVOR:

Prostorni plan Parka prirode Medvednica
 Prostorni plan Grada Zagreba, izmjene i dopune 2017.
 Generalni urbanistički plan grada Zagreba, izmjene i dopune 2016.
 Generalni urbanistički plan Sesveta, izmjene i dopune 2015.
 Urbanistički planovi uređenja
 Digitalni katastarski plan, 01.07.2019., Gradski ured za katastar i geodetske poslove
 Digitalni ortofoto 2018., Gradski ured za stratejsko planiranje i razvoj Grada

NAMJENA: D2 / Javna i društvena namjena - socijalna - studentski dom

PRIVEDENO NAMJENI: ne

POVRŠINA: 14.790,0 m²




NAZIV PLANA: UPU Studentski kampus Borongaj

IMOVINSKA ANALIZA: Nema

OGRANIČENJA: Obveza provedbe javnog arhitektonsko - urbanističkog natječaja

PROVEDEN ARHITEKTONSKO - URBANISTIČKI NATJEČAJ: Nije proveden



	ZONE JAVNE I DRUŠTVENE NAMJENE KOJE NISU PRIVEDENE NAMJENI
	KATASTARSKE ČESTICE
	KATASTARSKA OPĆINA

M 1:2.000

IZVOR:

Prostorni plan Parka prirode Medvednica
 Prostorni plan Grada Zagreba, izmjene i dopune 2017.
 Generalni urbanistički plan grada Zagreba, izmjene i dopune 2016.
 Generalni urbanistički plan Sesveta, izmjene i dopune 2015.
 Urbanistički planovi uređenja
 Digitalni katastarski plan, 01.07.2019., Gradski ured za katastar i geodetske poslove
 Digitalni ortofoto 2018., Gradski ured za strategijsko planiranje i razvoj Grada

NAMJENA: D2 / Javna i društvena namjena - socijalna - studentski dom

PRIVEDENO NAMJENI: ne

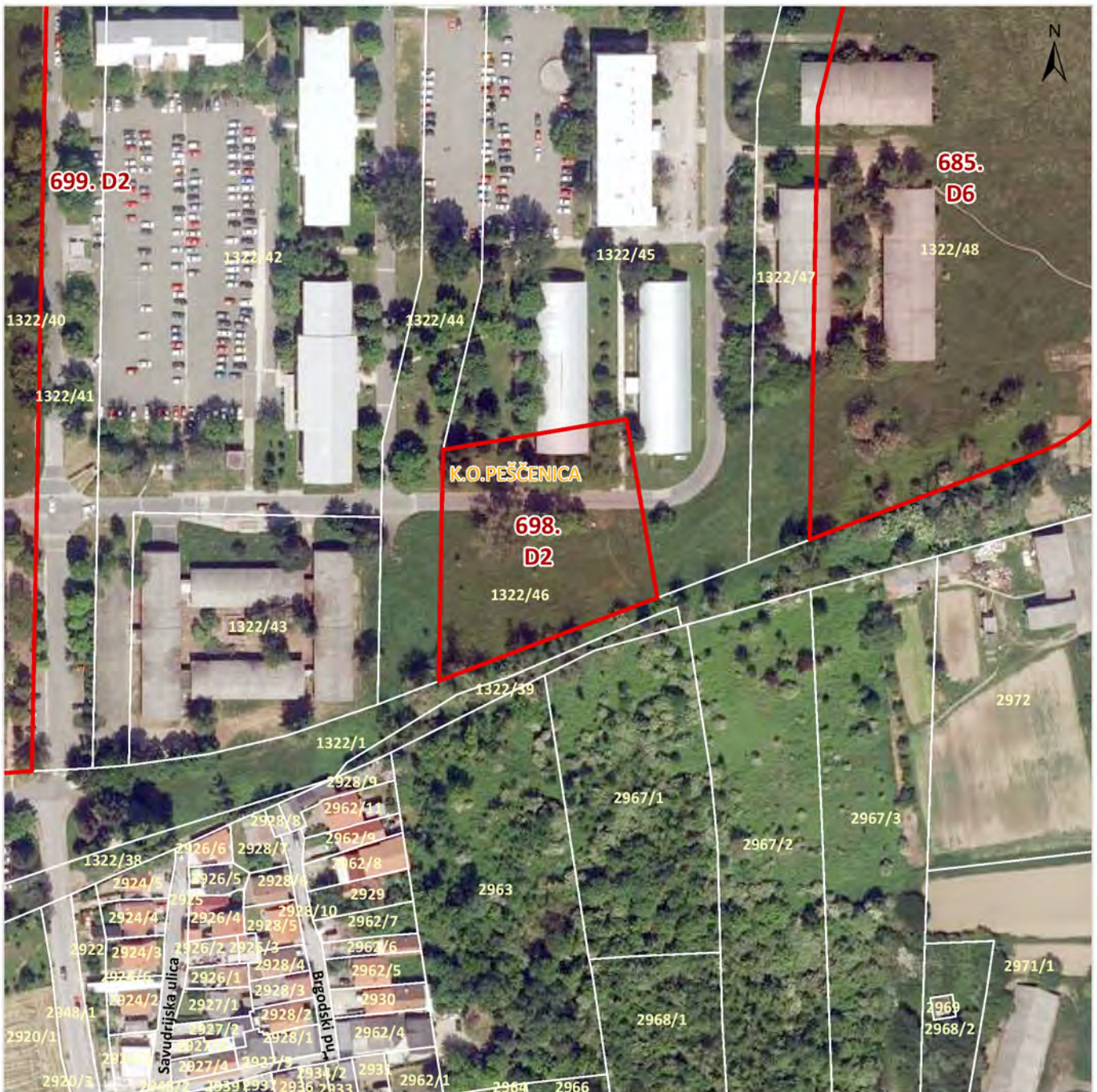
POVRŠINA: 8.095,0 m²




NAZIV PLANA: UPU Studentski kampus Borongaj

IMOVINSKA ANALIZA: Nema

OGRANIČENJA: Obveza provedbe javnog arhitektonsko - urbanističkog natječaja

PROVEDEN ARHITEKTONSKO - URBANISTIČKI NATJEČAJ:
 Nije proveden



	ZONE JAVNE I DRUŠTVENE NAMJENE KOJE NISU PRIVEDENE NAMJENI
	KATASTARSKE ČESTICE
	KATASTARSKA OPĆINA

M 1:2.000

IZVOR:

Prostorni plan Parka prirode Medvednica

Prostorni plan Grada Zagreba, izmjene i dopune 2017.

Generalni urbanistički plan grada Zagreba, izmjene i dopune 2016.

Generalni urbanistički plan Sesveta, izmjene i dopune 2015.

Urbanistički planovi uređenja

Digitalni katastarski plan, 01.07.2019., Gradski ured za katastar i geodetske poslove

Digitalni ortofoto 2018., Gradski ured za strategijsko planiranje i razvoj Grada

NAMJENA: D2 / Javna i društvena namjena - socijalna - studentski dom

PRIVEDENO NAMJENI: ne

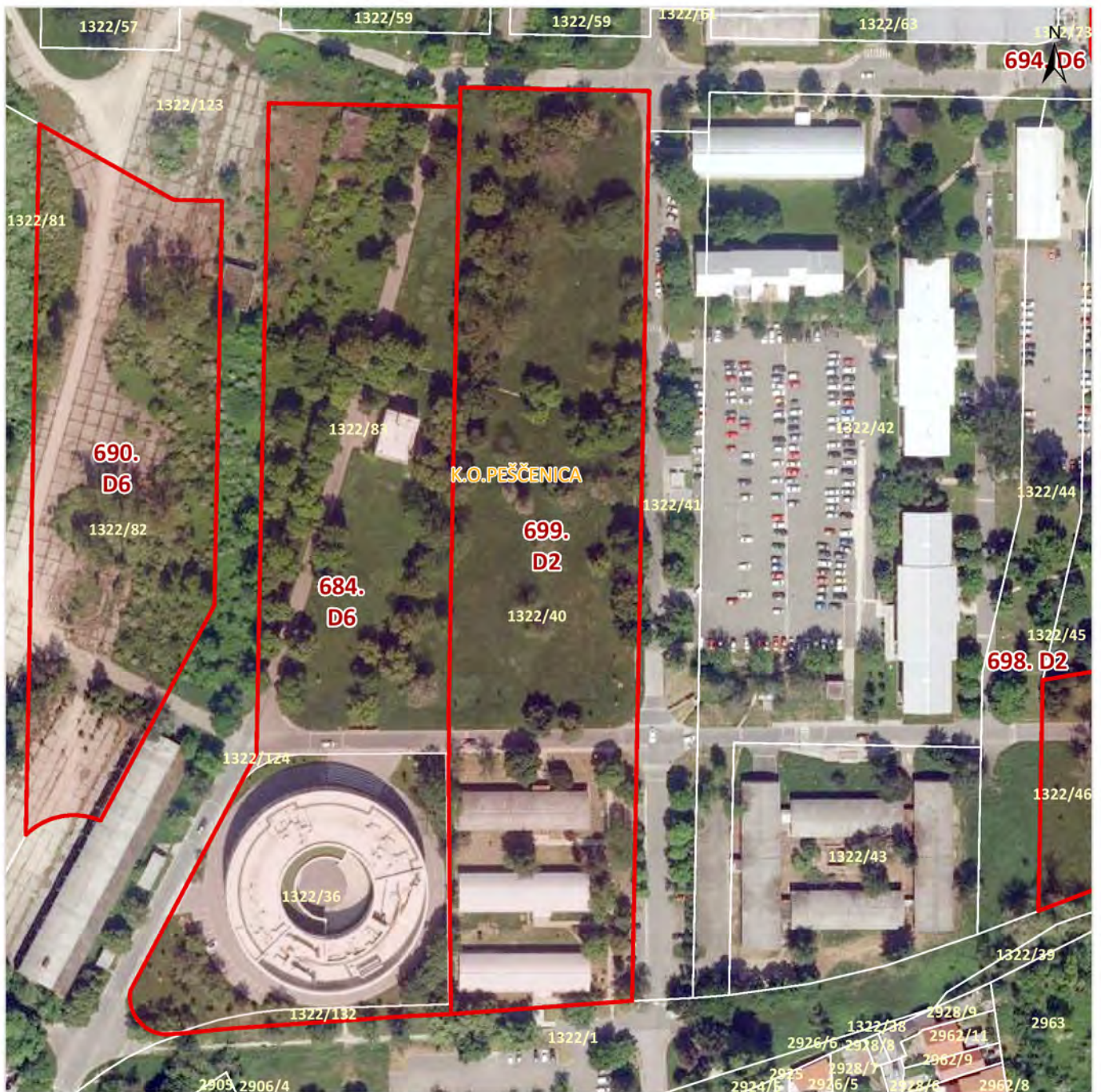
POVRŠINA: 4.584,0 m²

NAZIV PLANA: UPU Studentski kampus Borongaj

IMOVINSKA ANALIZA: Nema

OGRANIČENJA: Obveza provedbe javnog arhitektonsko - urbanističkog natječaja

PROVEDEN ARHITEKTONSKO - URBANISTIČKI NATJEČAJ: Nije proveden



- ZONE JAVNE I DRUŠTVENE NAMJENE KOJE NISU PRIVEDENE NAMJENI
- KATASTARSKE ČESTICE
- KATASTARSKA OPĆINA

M 1:2.000

IZVOR:

Prostorni plan Parka prirode Medvednica
 Prostorni plan Grada Zagreba, izmjene i dopune 2017.
 Generalni urbanistički plan grada Zagreba, izmjene i dopune 2016.
 Generalni urbanistički plan Sesveta, izmjene i dopune 2015.
 Urbanistički planovi uređenja
 Digitalni katastarski plan, 01.07.2019., Gradski ured za katastar i geodetske poslove
 Digitalni ortofoto 2018., Gradski ured za strategijsko planiranje i razvoj Grada

NAMJENA: D2 / Javna i društvena namjena - socijalna - studentski dom

PRIVEDENO NAMJENI: djelomično

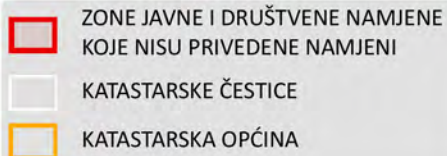
POVRŠINA: 18.883,0 m²

NAZIV PLANA: UPU Studentski kampus Borongaj

IMOVINSKA ANALIZA: Nema

OGRANIČENJA: Obveza provedbe javnog arhitektonsko - urbanističkog natječaja

PROVEDEN ARHITEKTONSKO - URBANISTIČKI NATJEČAJ: Nije proveden



M 1:2.000

IZVOR:

Prostorni plan Parka prirode Medvednica
 Prostorni plan Grada Zagreba, izmjene i dopune 2017.
 Generalni urbanistički plan grada Zagreba, izmjene i dopune 2016.
 Generalni urbanistički plan Sesveta, izmjene i dopune 2015.
 Urbanistički planovi uređenja
 Digitalni katastarski plan, 01.07.2019., Gradski ured za katastar i geodetske poslove
 Digitalni ortofoto 2018., Gradski ured za strategijsko planiranje i razvoj Grada

NAMJENA: D2 / Javna i društvena namjena - socijalna

PRIVEDENO NAMJENI: ne

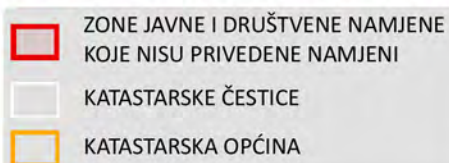
POVRŠINA: 7.592,0 m²

NAZIV PLANA: Generalni urbanistički plan Sesveta

IMOVINSKA ANALIZA: Nema

OGRANIČENJA: Obveza provedbe javnog arhitektonsko - urbanističkog natječaja

PROVEDEN ARHITEKTONSKO - URBANISTIČKI NATJEČAJ: Nije proveden



NAMJENA: D2 / Javna i društvena namjena - socijalna

PRIVEDENO NAMJENI: ne

POVRŠINA: 5.883,0 m²

NAZIV PLANA: Generalni urbanistički plan Sesveta

IMOVINSKA ANALIZA: Nema

OGRANIČENJA: Obveza provedbe javnog arhitektonsko - urbanističkog natječaja

PROVEDEN ARHITEKTONSKO - URBANISTIČKI NATJEČAJ: Nije proveden

M 1:2.000

IZVOR:

Prostorni plan Parka prirode Medvednica

Prostorni plan Grada Zagreba, izmjene i dopune 2017.

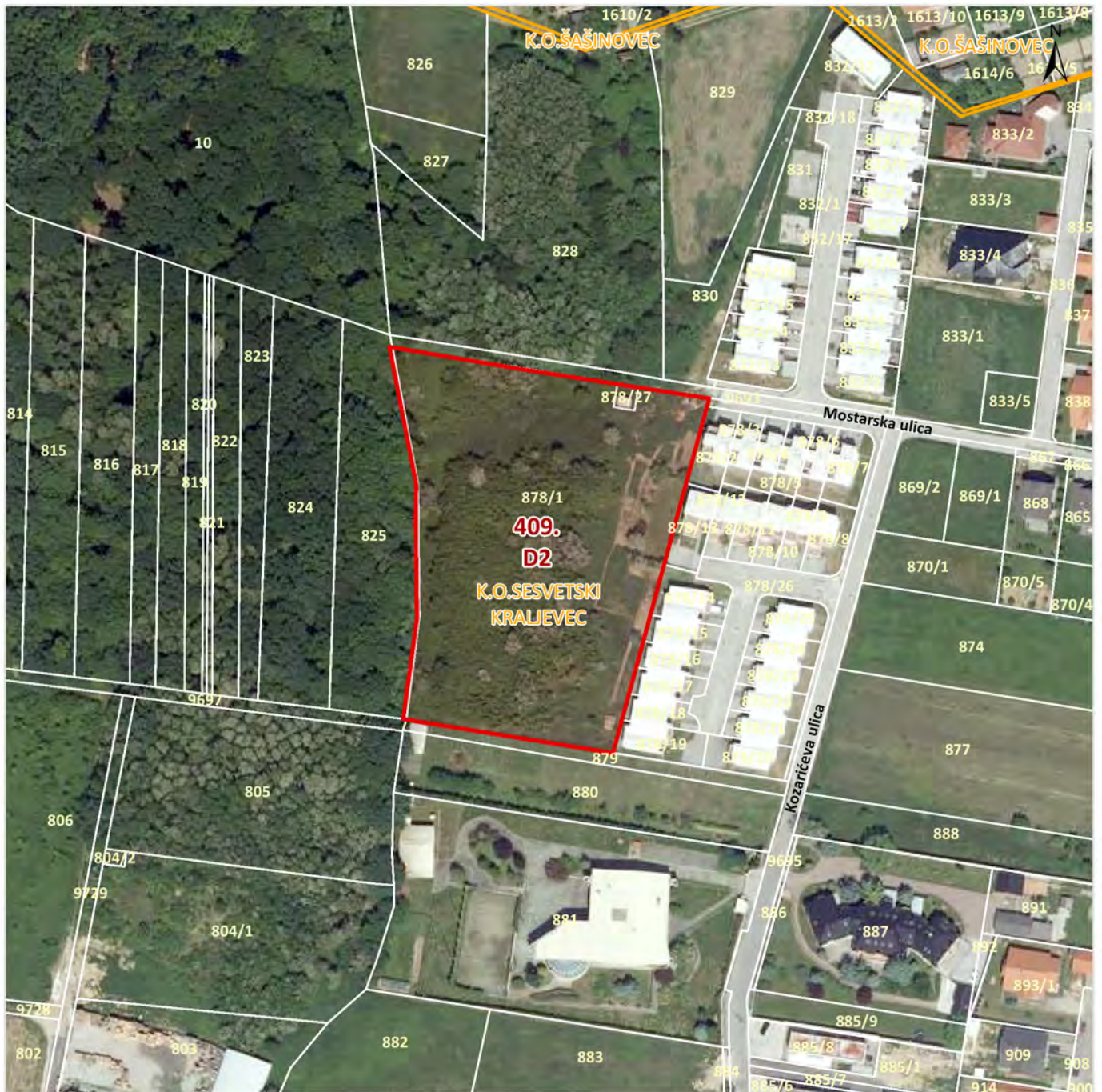
Generalni urbanistički plan grada Zagreba, izmjene i dopune 2016.

Generalni urbanistički plan Sesveta, izmjene i dopune 2015.

Urbanistički planovi uređenja

Digitalni katastarski plan, 01.07.2019., Gradski ured za katastar i geodetske poslove

Digitalni ortofoto 2018., Gradski ured za strategijsko planiranje i razvoj Grada



- ZONE JAVNE I DRUŠTVENE NAMJENE KOJE NISU PRIVEDENE NAMJENI
- KATASTARSKE ČESTICE
- KATASTARSKA OPĆINA

M 1:2.000

IZVOR:

Prostorni plan Parka prirode Medvednica
 Prostorni plan Grada Zagreba, izmjene i dopune 2017.
 Generalni urbanistički plan grada Zagreba, izmjene i dopune 2016.
 Generalni urbanistički plan Sesveta, izmjene i dopune 2015.
 Urbanistički planovi uređenja
 Digitalni katastarski plan, 01.07.2019., Gradski ured za katastar i geodetske poslove
 Digitalni ortofoto 2018., Gradski ured za strategijsko planiranje i razvoj Grada

NAMJENA: D2 / Javna i društvena namjena - socijalna

PRIVEDENO NAMJENI: ne

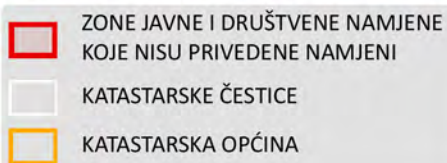
POVRŠINA: 10.146,0 m²

NAZIV PLANA: Generalni urbanistički plan Sesveta

IMOVINSKA ANALIZA: Nema

OGRANIČENJA: Obveza provedbe javnog arhitektonsko - urbanističkog natječaja

PROVEDEN ARHITEKTONSKO - URBANISTIČKI NATJEČAJ: Nije proveden



NAMJENA: D2 / Javna i društvena namjena - socijalna

PRIVEDENO NAMJENI: ne

POVRŠINA: 15.757,0 m²

NAZIV PLANA: Generalni urbanistički plan Zagreba

IMOVINSKA ANALIZA: Nema

OGRANIČENJA: Obveza provedbe javnog arhitektonsko - urbanističkog natječaja

PROVEDEN ARHITEKTONSKO - URBANISTIČKI NATJEČAJ: 2006.

M 1:2.000

IZVOR:

Prostorni plan Parka prirode Medvednica

Prostorni plan Grada Zagreba, izmjene i dopune 2017.

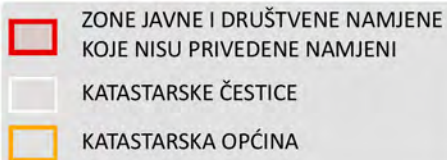
Generalni urbanistički plan grada Zagreba, izmjene i dopune 2016.

Generalni urbanistički plan Sesveta, izmjene i dopune 2015.

Urbanistički planovi uređenja

Digitalni katastarski plan, 01.07.2019., Gradski ured za katastar i geodetske poslove

Digitalni ortofoto 2018., Gradski ured za strategijsko planiranje i razvoj Grada



M 1:2.000

IZVOR:

Prostorni plan Parka prirode Medvednica
 Prostorni plan Grada Zagreba, izmjene i dopune 2017.
 Generalni urbanistički plan grada Zagreba, izmjene i dopune 2016.
 Generalni urbanistički plan Sesveta, izmjene i dopune 2015.
 Urbanistički planovi uređenja
 Digitalni katastarski plan, 01.07.2019., Gradski ured za katastar i geodetske poslove
 Digitalni ortofoto 2018., Gradski ured za strategijsko planiranje i razvoj Grada

NAMJENA: D2 / Javna i društvena namjena - socijalna

PRIVEDENO NAMJENI: brownfield

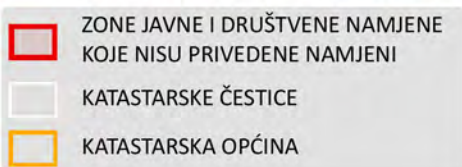
POVRŠINA: 7.203,0 m²

NAZIV PLANA: Generalni urbanistički plan Zagreba

IMOVINSKA ANALIZA: Nema

OGRANIČENJA: Obveza provedbe javnog arhitektonsko - urbanističkog natječaja

PROVEDEN ARHITEKTONSKO - URBANISTIČKI NATJEČAJ:
Nije proveden



M 1:2.000

IZVOR:

Prostorni plan Parka prirode Medvednica
 Prostorni plan Grada Zagreba, izmjene i dopune 2017.
 Generalni urbanistički plan grada Zagreba, izmjene i dopune 2016.
 Generalni urbanistički plan Sesveta, izmjene i dopune 2015.
 Urbanistički planovi uređenja
 Digitalni katastarski plan, 01.07.2019., Gradski ured za katastar i geodetske poslove
 Digitalni ortofoto 2018., Gradski ured za stratejsko planiranje i razvoj Grada

NAMJENA: D2 / Javna i društvena namjena - socijalna

PRIVEDENO NAMJENI: ne

POVRŠINA: 6.067,0 m²




NAZIV PLANA: Generalni urbanistički plan Zagreba

IMOVINSKA ANALIZA: Nema

OGRANIČENJA: Obveza provedbe javnog arhitektonsko - urbanističkog natječaja

PROVEDEN ARHITEKTONSKO - URBANISTIČKI NATJEČAJ: Nije proveden



	ZONE JAVNE I DRUŠTVENE NAMJENE KOJE NISU PRIVEDENE NAMJENI
	KATASTARSKE ČESTICE
	KATASTARSKA OPĆINA

M 1:2.000

IZVOR:

Prostorni plan Parka prirode Medvednica
 Prostorni plan Grada Zagreba, izmjene i dopune 2017.
 Generalni urbanistički plan grada Zagreba, izmjene i dopune 2016.
 Generalni urbanistički plan Sesveta, izmjene i dopune 2015.
 Urbanistički planovi uređenja
 Digitalni katastarski plan, 01.07.2019., Gradski ured za katastar i geodetske poslove
 Digitalni ortofoto 2018., Gradski ured za strategijsko planiranje i razvoj Grada

NAMJENA: D2 / Javna i društvena namjena - socijalna

PRIVEDENO NAMJENI: ne

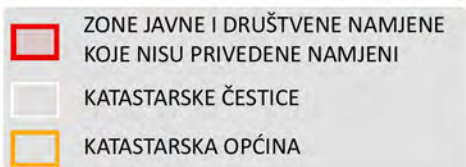
POVRŠINA: 1.198,0 m²

NAZIV PLANA: Generalni urbanistički plan Zagreba

IMOVINSKA ANALIZA: Nema

OGRANIČENJA: Obveza provedbe javnog arhitektonsko - urbanističkog natječaja

PROVEDEN ARHITEKTONSKO - URBANISTIČKI NATJEČAJ: Nije proveden



NAMJENA: D2 / Javna i društvena namjena - socijalna

PRIVEDENO NAMJENI: ne

POVRŠINA: 4.083,0 m²

NAZIV PLANA: Generalni urbanistički plan Zagreba

IMOVINSKA ANALIZA: Nema

OGRANIČENJA: Obveza provedbe javnog arhitektonsko - urbanističkog natječaja

PROVEDEN ARHITEKTONSKO - URBANISTIČKI NATJEČAJ: 2006.

M 1:2.000

IZVOR:

Prostorni plan Parka prirode Medvednica

Prostorni plan Grada Zagreba, izmjene i dopune 2017.

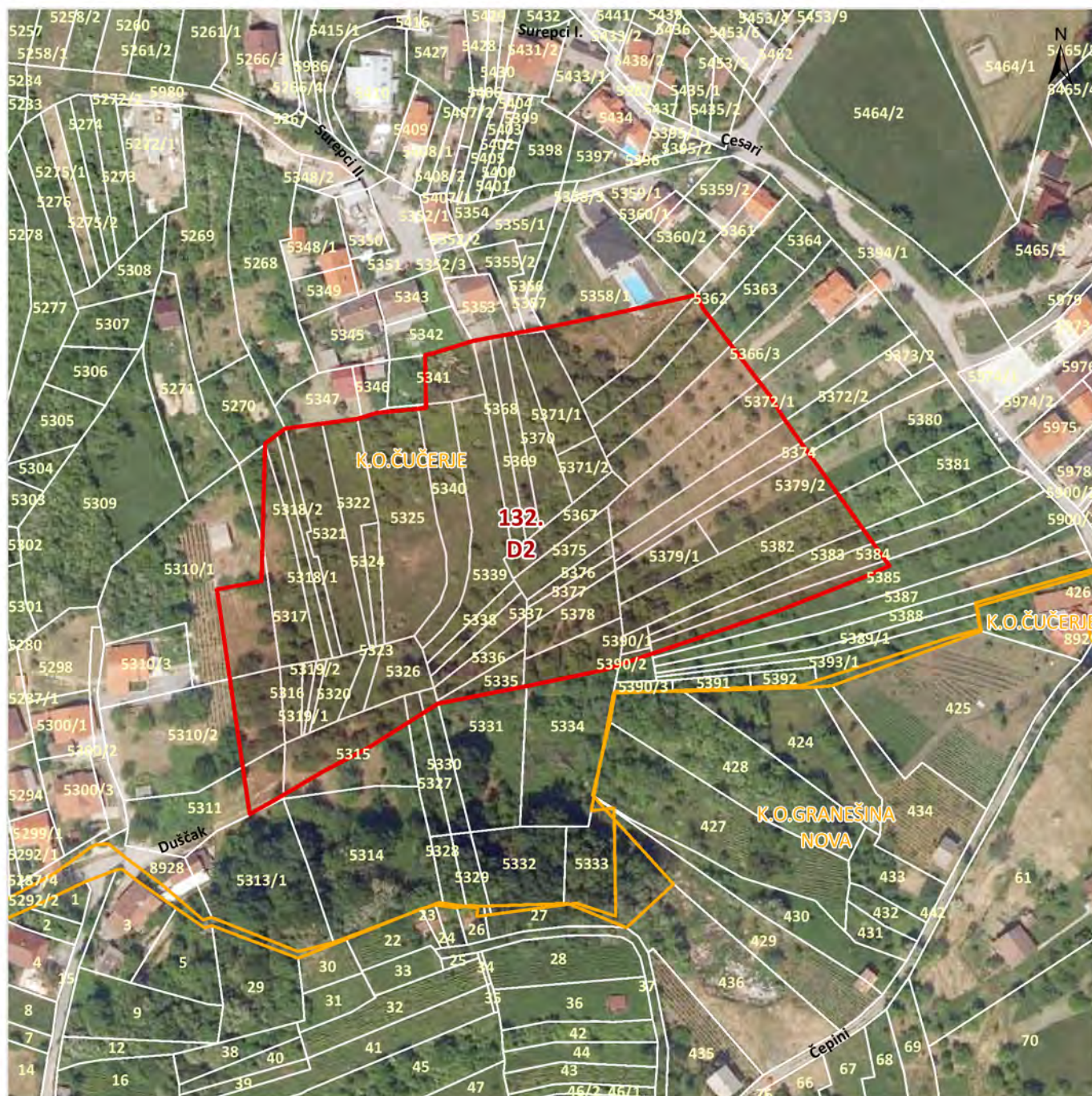
Generalni urbanistički plan grada Zagreba, izmjene i dopune 2016.




Generalni urbanistički plan Sesveta, izmjene i dopune 2015.

Urbanistički planovi uređenja

Digitalni katastarski plan, 01.07.2019., Gradski ured za katastar i geodetske poslove

Digitalni ortofoto 2018., Gradski ured za strategijsko planiranje i razvoj Grada



	ZONE JAVNE I DRUŠTVENE NAMJENE KOJE NISU PRIVEDENE NAMJENI
	KATASTARSKE ČESTICE
	KATASTARSKA OPĆINA

NAMJENA: D2 / Javna i društvena namjena - socijalna

PRIVEDENO NAMJENI: ne

POVRŠINA: 20.764,0 m²

NAZIV PLANA: Generalni urbanistički plan Zagreba

IMOVINSKA ANALIZA: Nema

OGRANIČENJA: Obveza provedbe javnog arhitektonsko - urbanističkog natječaja

PROVEDEN ARHITEKTONSKO - URBANISTIČKI NATJEČAJ: Nije proveden

M 1:2.000

IZVOR:

Prostorni plan Parka prirode Medvednica

Prostorni plan Grada Zagreba, izmjene i dopune 2017.

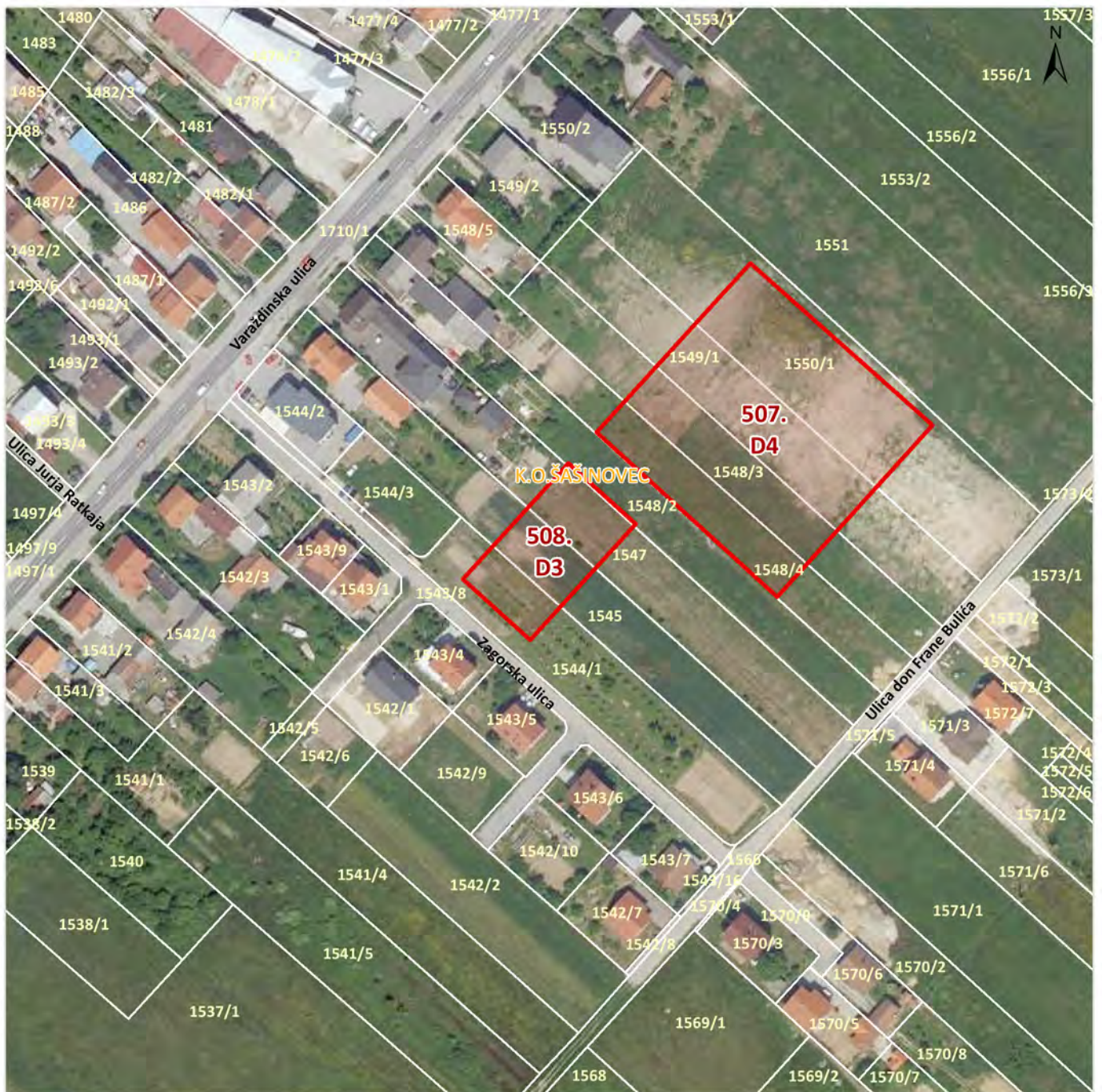
Generalni urbanistički plan grada Zagreba, izmjene i dopune 2016.




Generalni urbanistički plan Sesveta, izmjene i dopune 2015.

Urbanistički planovi uređenja

Digitalni katastarski plan, 01.07.2019., Gradski ured za katastar i geodetske poslove

Digitalni ortofoto 2018., Gradski ured za stratejsko planiranje i razvoj Grada



	ZONE JAVNE I DRUŠTVENE NAMJENE KOJE NISU PRIVEDENE NAMJENI
	KATASTARSKE ČESTICE
	KATASTARSKA OPĆINA

M 1:2.000

IZVOR:

Prostorni plan Parka prirode Medvednica
 Prostorni plan Grada Zagreba, izmjene i dopune 2017.
 Generalni urbanistički plan grada Zagreba, izmjene i dopune 2016.
 Generalni urbanistički plan Sesveta, izmjene i dopune 2015.
 Urbanistički planovi uređenja
 Digitalni katastarski plan, 01.07.2019., Gradski ured za katastar i geodetske poslove
 Digitalni ortofoto 2018., Gradski ured za strategijsko planiranje i razvoj Grada

NAMJENA: D3 / Javna i društvena namjena - zdravstvena

PRIVEDENO NAMJENI: ne

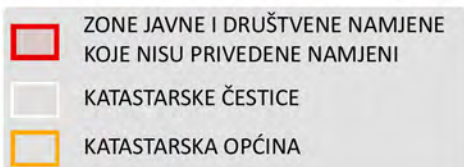
POVRŠINA: 1.555,0 m²

NAZIV PLANA: UPU dijela naselja Popovec

IMOVINSKA ANALIZA: Nema

OGRANIČENJA: Obveza provedbe javnog arhitektonsko - urbanističkog natječaja

PROVEDEN ARHITEKTONSKO - URBANISTIČKI NATJEČAJ: Nije proveden



M 1:2.000

IZVOR:

Prostorni plan Parka prirode Medvednica
 Prostorni plan Grada Zagreba, izmjene i dopune 2017.
 Generalni urbanistički plan grada Zagreba, izmjene i dopune 2016.
 Generalni urbanistički plan Sesveta, izmjene i dopune 2015.
 Urbanistički planovi uređenja
 Digitalni katastarski plan, 01.07.2019., Gradski ured za katastar i geodetske poslove
 Digitalni ortofoto 2018., Gradski ured za stratejsko planiranje i razvoj Grada

NAMJENA: D3 / Javna i društvena namjena - zdravstvena

PRIVEDENO NAMJENI: ne

POVRŠINA: 3.192,0 m²




NAZIV PLANA: UPU Jankomir - Malešnica

IMOVINSKA ANALIZA: Nema

OGRANIČENJA: Obveza provedbe javnog arhitektonsko - urbanističkog natječaja

PROVEDEN ARHITEKTONSKO - URBANISTIČKI NATJEČAJ:
Nije proveden



	ZONE JAVNE I DRUŠTVENE NAMJENE KOJE NISU PRIVEDENE NAMJENI
	KATASTARSKE ČESTICE
	KATASTARSKA OPĆINA

M 1:2.000

IZVOR:

Prostorni plan Parka prirode Medvednica
 Prostorni plan Grada Zagreba, izmjene i dopune 2017.
 Generalni urbanistički plan grada Zagreba, izmjene i dopune 2016.
 Generalni urbanistički plan Sesveta, izmjene i dopune 2015.
 Urbanistički planovi uređenja
 Digitalni katastarski plan, 01.07.2019., Gradski ured za katastar i geodetske poslove
 Digitalni ortofoto 2018., Gradski ured za strategijsko planiranje i razvoj Grada

NAMJENA: D3 / Javna i društvena namjena - zdravstvena

PRIVEDENO NAMJENI: ne

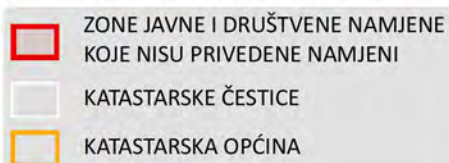
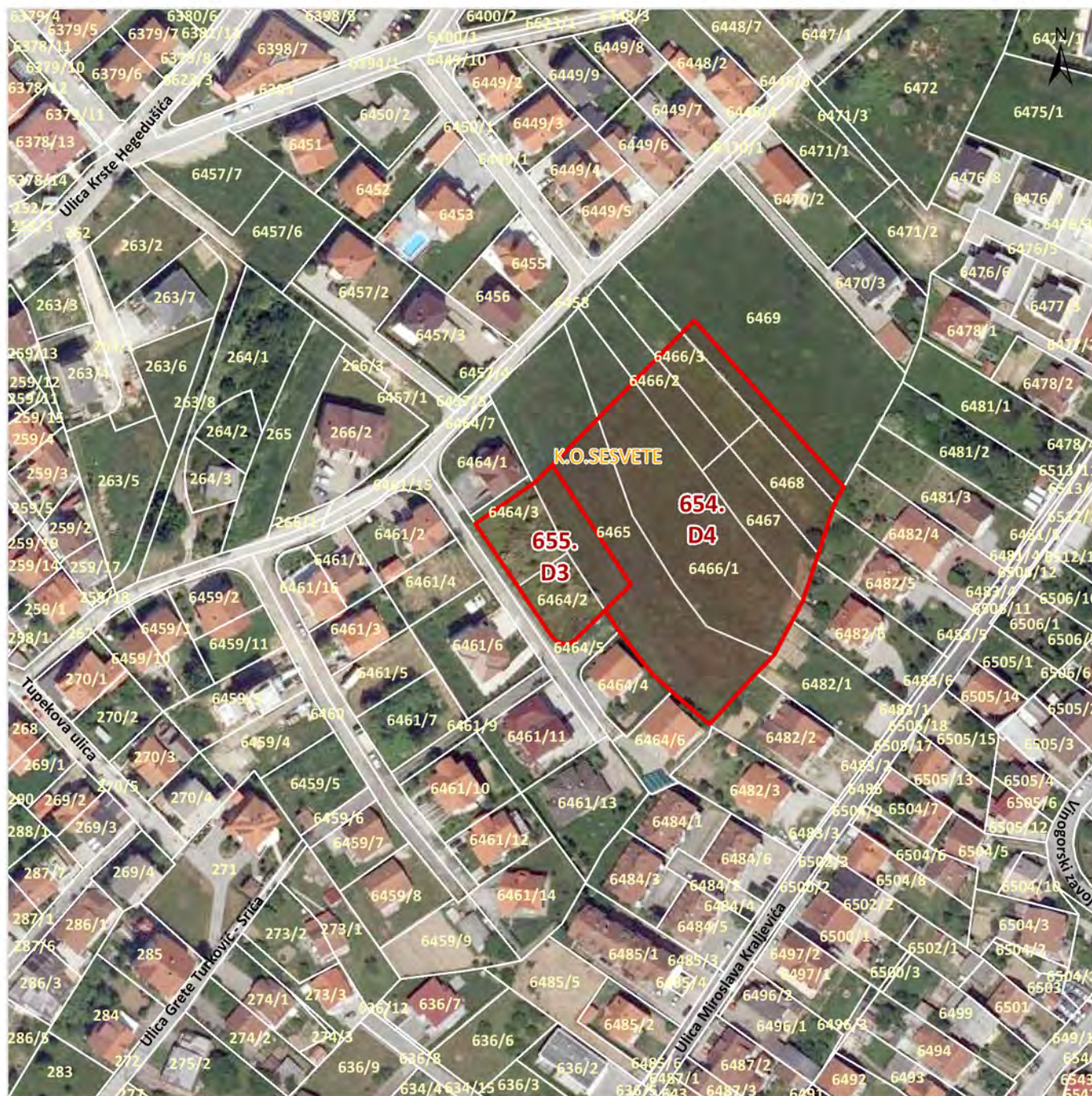
POVRŠINA: 4.849,0 m²

NAZIV PLANA: UPU Sveti duh

IMOVINSKA ANALIZA: Nema

OGRANIČENJA: Obveza provedbe javnog arhitektonsko - urbanističkog natječaja

PROVEDEN ARHITEKTONSKO - URBANISTIČKI NATJEČAJ:
Nije proveden



M 1:2.000

IZVOR:

Prostorni plan Parka prirode Medvednica
 Prostorni plan Grada Zagreba, izmjene i dopune 2017.
 Generalni urbanistički plan grada Zagreba, izmjene i dopune 2016.
 Generalni urbanistički plan Sesveta, izmjene i dopune 2015.
 Urbanistički planovi uređenja
 Digitalni katastarski plan, 01.07.2019., Gradski ured za katastar i geodetske poslove
 Digitalni ortofoto 2018., Gradski ured za stratejsko planiranje i razvoj Grada

NAMJENA: D3 / Javna i društvena namjena - zdravstvena

PRIVEDENO NAMJENI: ne

POVRŠINA: 1.524,0 m²

NAZIV PLANA: UPU Staro Brestje - Delec

IMOVINSKA ANALIZA: Nema

OGRANIČENJA: Obveza provedbe javnog arhitektonsko - urbanističkog natječaja

PROVEDEN ARHITEKTONSKO - URBANISTIČKI NATJEČAJ: Nije proveden



- ZONE JAVNE I DRUŠTVENE NAMJENE KOJE NISU PRIVEDENE NAMJENI
- KATASTARSKE ČESTICE
- KATASTARSKA OPĆINA

M 1:2.000

IZVOR:

Prostorni plan Parka prirode Medvednica
 Prostorni plan Grada Zagreba, izmjene i dopune 2017.
 Generalni urbanistički plan grada Zagreba, izmjene i dopune 2016.
 Generalni urbanistički plan Sesveta, izmjene i dopune 2015.
 Urbanistički planovi uređenja
 Digitalni katastarski plan, 01.07.2019., Gradski ured za katastar i geodetske poslove
 Digitalni ortofoto 2018., Gradski ured za strategijsko planiranje i razvoj Grada

NAMJENA: D3, D4, D5 / Javna i društvena namjena -
 zdravstvena / predškolska / školska

PRIVEDENO NAMJENI: ne

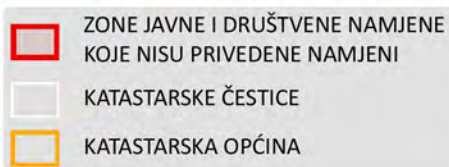
POVRŠINA: 35.630,0 m²

NAZIV PLANA: Generalni urbanistički plan Sesveta

IMOVINSKA ANALIZA: Nema

OGRANIČENJA: Obveza donošenja UPU-a

PROVEDEN ARHITEKTONSKO - URBANISTIČKI NATJEČAJ:
 Nije proveden



M 1:2.000

IZVOR:

Prostorni plan Parka prirode Medvednica
 Prostorni plan Grada Zagreba, izmjene i dopune 2017.
 Generalni urbanistički plan grada Zagreba, izmjene i dopune 2016.
 Generalni urbanistički plan Sesveta, izmjene i dopune 2015.
 Urbanistički planovi uređenja
 Digitalni katastarski plan, 01.07.2019., Gradski ured za katastar i geodetske poslove
 Digitalni ortofoto 2018., Gradski ured za strategijsko planiranje i razvoj Grada

NAMJENA: D4 / Javna i društvena namjena - predškolska

PRIVEDENO NAMJENI: ne

POVRŠINA: 2.173,0 m²




NAZIV PLANA: UPU USA škola

IMOVINSKA ANALIZA: Nema

OGRANIČENJA: Obveza provedbe javnog arhitektonsko - urbanističkog natječaja

PROVEDEN ARHITEKTONSKO - URBANISTIČKI NATJEČAJ:
Nije proveden



	ZONE JAVNE I DRUŠTVENE NAMJENE KOJE NISU PRIVEDENE NAMJENI
	KATASTARSKE ČESTICE
	KATASTARSKA OPĆINA

M 1:2.000

IZVOR:

Prostorni plan Parka prirode Medvednica
 Prostorni plan Grada Zagreba, izmjene i dopune 2017.
 Generalni urbanistički plan grada Zagreba, izmjene i dopune 2016.
 Generalni urbanistički plan Sesveta, izmjene i dopune 2015.
 Urbanistički planovi uređenja
 Digitalni katastarski plan, 01.07.2019., Gradski ured za katastar i geodetske poslove
 Digitalni ortofoto 2018., Gradski ured za strategijsko planiranje i razvoj Grada

NAMJENA: D4 / Javna i društvena namjena - predškolska

PRIVEDENO NAMJENI: ne

POVRŠINA: 4.196,0 m²

NAZIV PLANA: UPU Blato - jug

IMOVINSKA ANALIZA: Nema

OGRANIČENJA: Obveza provedbe javnog arhitektonsko - urbanističkog natječaja

PROVEDEN ARHITEKTONSKO - URBANISTIČKI NATJEČAJ: Nije proveden



- ZONE JAVNE I DRUŠTVENE NAMJENE KOJE NISU PRIVEDENE NAMJENI
- KATASTARSKE ČESTICE
- KATASTARSKA OPĆINA

M 1:2.000

IZVOR:

Prostorni plan Parka prirode Medvednica
 Prostorni plan Grada Zagreba, izmjene i dopune 2017.
 Generalni urbanistički plan grada Zagreba, izmjene i dopune 2016.
 Generalni urbanistički plan Sesveta, izmjene i dopune 2015.
 Urbanistički planovi uređenja
 Digitalni katastarski plan, 01.07.2019., Gradski ured za katastar i geodetske poslove
 Digitalni ortofoto 2018., Gradski ured za strategijsko planiranje i razvoj Grada

NAMJENA: D4 / Javna i društvena namjena - predškolska

PRIVEDENO NAMJENI: ne

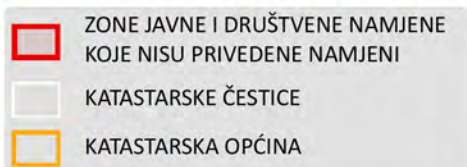
POVRŠINA: 4.801,0 m²

NAZIV PLANA: UPU Borovje - sjeverna zona

IMOVINSKA ANALIZA: Ima

OGRANIČENJA: Obveza provedbe javnog arhitektonsko - urbanističkog natječaja

PROVEDEN ARHITEKTONSKO - URBANISTIČKI NATJEČAJ: Nije proveden



NAMJENA: D4 / Javna i društvena namjena - predškolska

PRIVEDENO NAMJENI: ne

POVRŠINA: 4.815,0 m²

NAZIV PLANA: UPU Degidovec

IMOVINSKA ANALIZA: Nema

OGRANIČENJA: Obveza provedbe javnog arhitektonsko - urbanističkog natječaja

PROVEDEN ARHITEKTONSKO - URBANISTIČKI NATJEČAJ: Nije proveden

M 1:2.000

IZVOR:

Prostorni plan Parka prirode Medvednica

Prostorni plan Grada Zagreba, izmjene i dopune 2017.

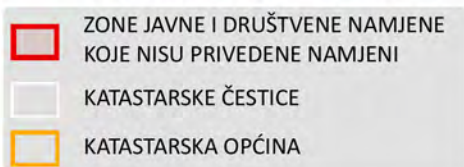
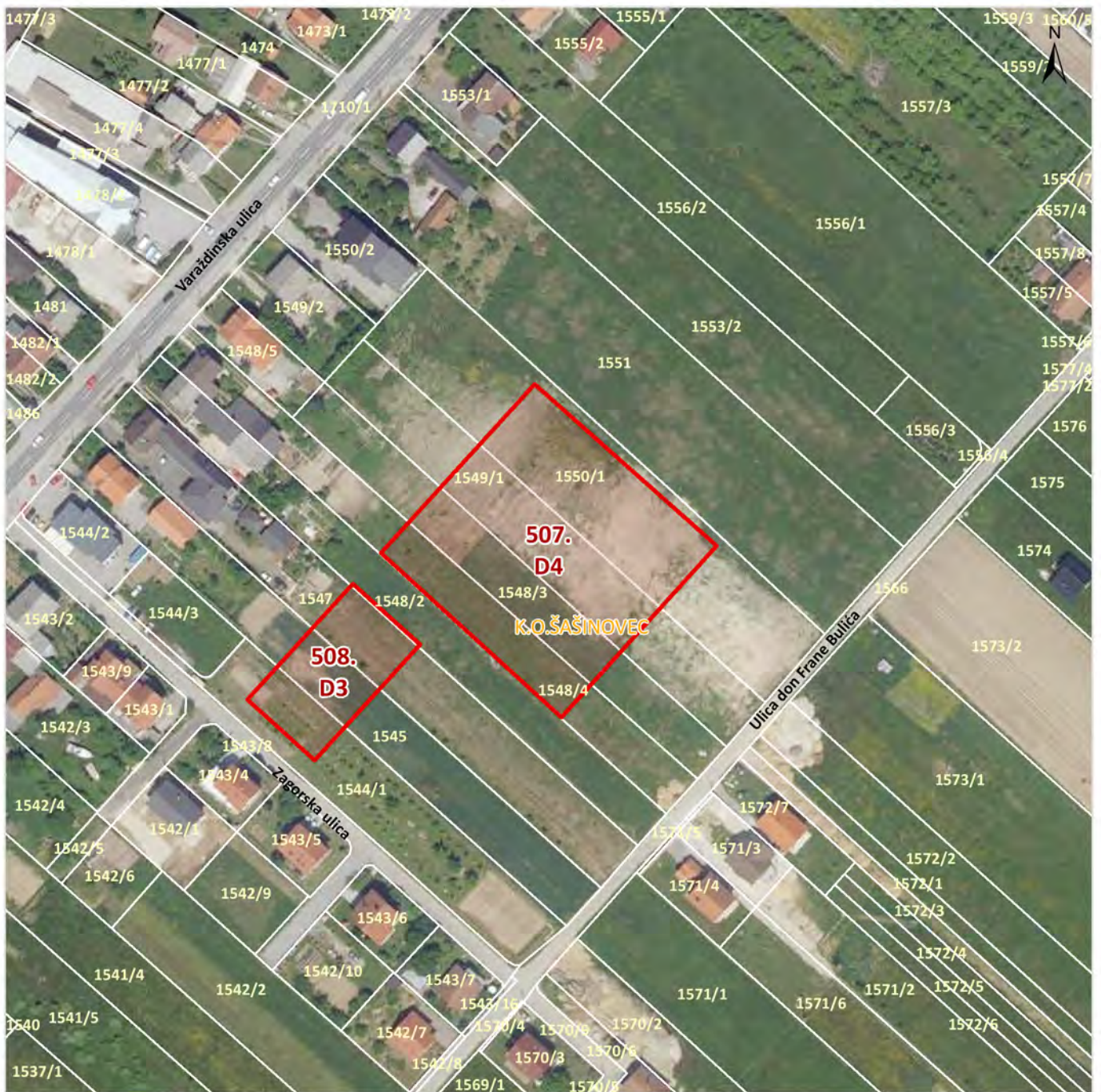
Generalni urbanistički plan grada Zagreba, izmjene i dopune 2016.

Generalni urbanistički plan Sesveta, izmjene i dopune 2015.

Urbanistički planovi uređenja

Digitalni katastarski plan, 01.07.2019., Gradski ured za katastar i geodetske poslove

Digitalni ortofoto 2018., Gradski ured za strategijsko planiranje i razvoj Grada



NAMJENA: D4 / Javna i društvena namjena - predškolska

PRIVEDENO NAMJENI: ne

POVRŠINA: 6.135,0 m²

NAZIV PLANA: UPU dijela naselja Popovec

IMOVINSKA ANALIZA: Nema

OGRANIČENJA: Obveza provedbe javnog arhitektonsko - urbanističkog natječaja

PROVEDEN ARHITEKTONSKO - URBANISTIČKI NATJEČAJ:
Nije proveden

M 1:2.000

IZVOR:

Prostorni plan Parka prirode Medvednica

Prostorni plan Grada Zagreba, izmjene i dopune 2017.

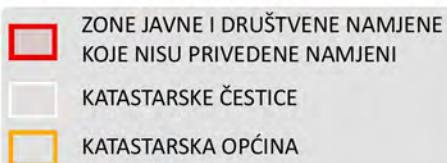
Generalni urbanistički plan grada Zagreba, izmjene i dopune 2016.

Generalni urbanistički plan Sestveta, izmjene i dopune 2015.

Urbanistički planovi uređenja

Digitalni katastarski plan, 01.07.2019., Gradski ured za katastar i geodetske poslove

Digitalni ortofoto 2018., Gradski ured za strategijsko planiranje i razvoj Grada



NAMJENA: D4 / Javna i društvena namjena - predškolska

PRIVEDENO NAMJENI: ne

POVRŠINA: 3.256,0 m²

NAZIV PLANA: UPU Dubrava - centar

IMOVINSKA ANALIZA: Nema

OGRANIČENJA: Obveza provedbe javnog arhitektonsko - urbanističkog natječaja

PROVEDEN ARHITEKTONSKO - URBANISTIČKI NATJEČAJ:
Nije proveden

M 1:2.000

IZVOR:

Prostorni plan Parka prirode Medvednica

Prostorni plan Grada Zagreba, izmjene i dopune 2017.

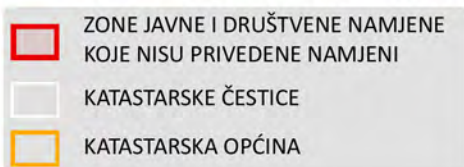
Generalni urbanistički plan grada Zagreba, izmjene i dopune 2016.

Generalni urbanistički plan Sesveta, izmjene i dopune 2015.

Urbanistički planovi uređenja

Digitalni katastarski plan, 01.07.2019., Gradski ured za katastar i geodetske poslove

Digitalni ortofoto 2018., Gradski ured za strategijsko planiranje i razvoj Grada



NAMJENA: D4 / Javna i društvena namjena - predškolska

PRIVEDENO NAMJENI: ne

POVRŠINA: 1.733,0 m²

NAZIV PLANA: UPU Dubravica - Karažnik

IMOVINSKA ANALIZA: Nema

OGRANIČENJA: Obveza provedbe javnog arhitektonsko - urbanističkog natječaja

PROVEDEN ARHITEKTONSKO - URBANISTIČKI NATJEČAJ: Nije proveden

M 1:2.000

IZVOR:

Prostorni plan Parka prirode Medvednica

Prostorni plan Grada Zagreba, izmjene i dopune 2017.

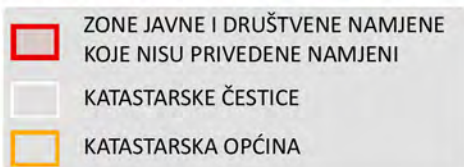

Generalni urbanistički plan grada Zagreba, izmjene i dopune 2016.

Generalni urbanistički plan Sesveta, izmjene i dopune 2015.

Urbanistički planovi uređenja

Digitalni katastarski plan, 01.07.2019., Gradski ured za katastar i geodetske poslove

Digitalni ortofoto 2018., Gradski ured za strategijsko planiranje i razvoj Grada



M 1:2.000

IZVOR:

Prostorni plan Parka prirode Medvednica
 Prostorni plan Grada Zagreba, izmjene i dopune 2017.
 Generalni urbanistički plan grada Zagreba, izmjene i dopune 2016.
 Generalni urbanistički plan Sesveta, izmjene i dopune 2015.
 Urbanistički planovi uređenja
 Digitalni katastarski plan, 01.07.2019., Gradski ured za katastar i geodetske poslove
 Digitalni ortofoto 2018., Gradski ured za strategijsko planiranje i razvoj Grada

NAMJENA: D4 / Javna i društvena namjena - predškolska

PRIVEDENO NAMJENI: ne

POVRŠINA: 2.698,0 m²

NAZIV PLANA: UPU Ferencšćica - zapad

IMOVINSKA ANALIZA: Nema

OGRANIČENJA: Obveza provedbe javnog arhitektonsko - urbanističkog natječaja

PROVEDEN ARHITEKTONSKO - URBANISTIČKI NATJEČAJ: Nije proveden



- ZONE JAVNE I DRUŠTVENE NAMJENE KOJE NISU PRIVEDENE NAMJENI
- KATASTARSKE ČESTICE
- KATASTARSKA OPĆINA

M 1:2.000

IZVOR:

Prostorni plan Parka prirode Medvednica
 Prostorni plan Grada Zagreba, izmjene i dopune 2017.
 Generalni urbanistički plan grada Zagreba, izmjene i dopune 2016.
 Generalni urbanistički plan Sesveta, izmjene i dopune 2015.
 Urbanistički planovi uređenja
 Digitalni katastarski plan, 01.07.2019., Gradski ured za katastar i geodetske poslove
 Digitalni ortofoto 2018., Gradski ured za strategijsko planiranje i razvoj Grada

NAMJENA: D4 / Javna i društvena namjena - predškolska

PRIVEDENO NAMJENI: ne

POVRŠINA: 6.594,0 m²

NAZIV PLANA: UPU Heinzlova - Radnička - željeznička pruga

IMOVINSKA ANALIZA: Nema

OGRANIČENJA: Obveza provedbe javnog arhitektonsko - urbanističkog natječaja

PROVEDEN ARHITEKTONSKO - URBANISTIČKI NATJEČAJ: Nije proveden



- ZONE JAVNE I DRUŠTVENE NAMJENE KOJE NISU PRIVEDENE NAMJENI
- KATASTARSKE ČESTICE
- KATASTARSKA OPĆINA

M 1:2.000

IZVOR:

Prostorni plan Parka prirode Medvednica
 Prostorni plan Grada Zagreba, izmjene i dopune 2017.
 Generalni urbanistički plan grada Zagreba, izmjene i dopune 2016.
 Generalni urbanistički plan Sesveta, izmjene i dopune 2015.
 Urbanistički planovi uređenja
 Digitalni katastarski plan, 01.07.2019., Gradski ured za katastar i geodetske poslove
 Digitalni ortofoto 2018., Gradski ured za strategijsko planiranje i razvoj Grada

NAMJENA: D4 / Javna i društvena namjena - predškolska

PRIVEDENO NAMJENI: ne

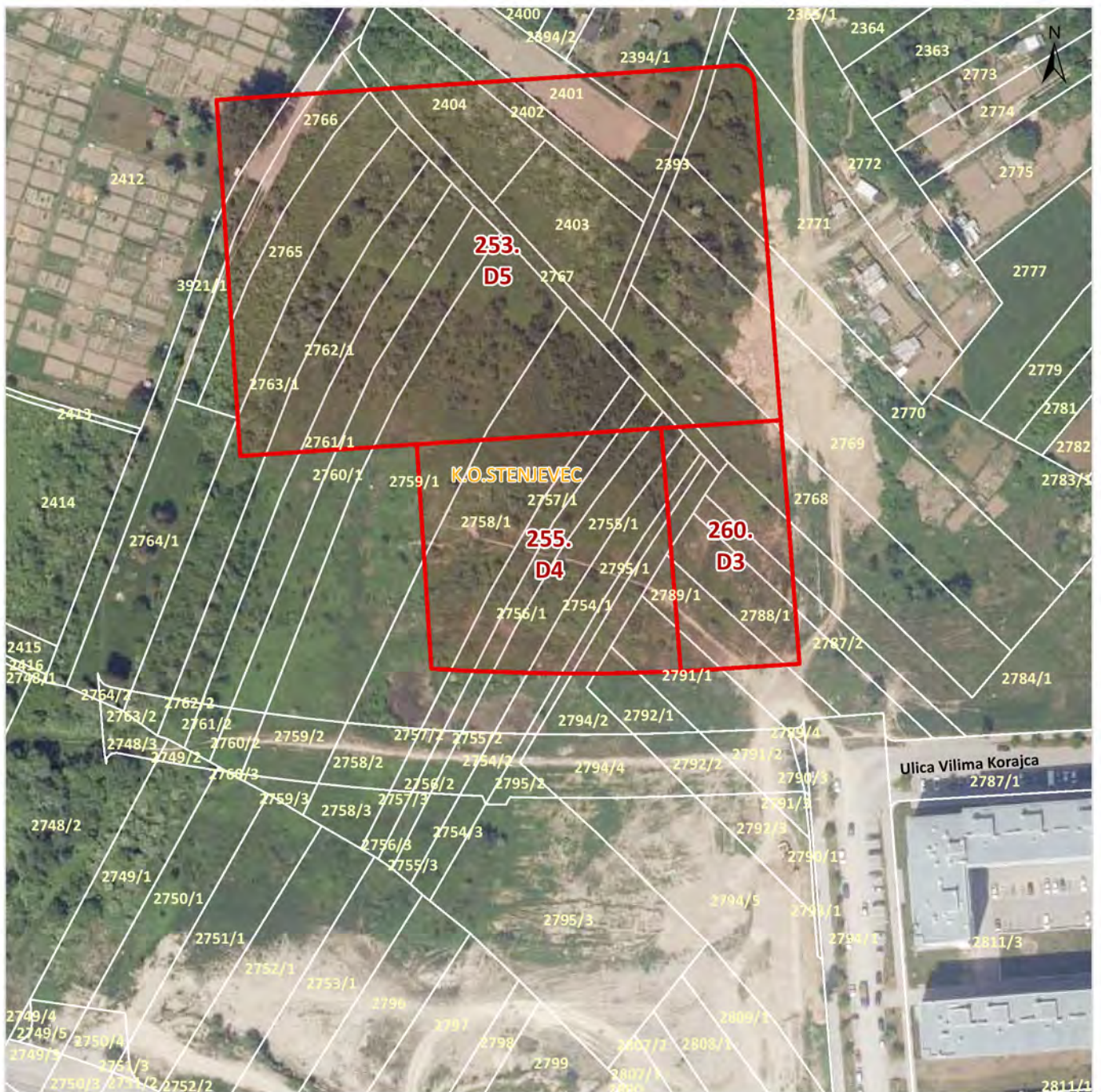
POVRŠINA: 4.281,0 m²




NAZIV PLANA: UPU Heinzelova - Vukovarska

IMOVINSKA ANALIZA: Nema

OGRANIČENJA: Obveza provedbe javnog arhitektonsko - urbanističkog natječaja

PROVEDEN ARHITEKTONSKO - URBANISTIČKI NATJEČAJ:
Nije proveden



	ZONE JAVNE I DRUŠTVENE NAMJENE KOJE NISU PRIVEDENE NAMJENI
	KATASTARSKE ČESTICE
	KATASTARSKA OPĆINA

M 1:2.000

IZVOR:

Prostorni plan Parka prirode Medvednica
 Prostorni plan Grada Zagreba, izmjene i dopune 2017.
 Generalni urbanistički plan grada Zagreba, izmjene i dopune 2016.
 Generalni urbanistički plan Sesveta, izmjene i dopune 2015.
 Urbanistički planovi uređenja
 Digitalni katastarski plan, 01.07.2019., Gradski ured za katastar i geodetske poslove
 Digitalni ortofoto 2018., Gradski ured za strategijsko planiranje i razvoj Grada

NAMJENA: D4 / Javna i društvena namjena - predškolska

PRIVEDENO NAMJENI: ne

POVRŠINA: 6.395,0 m²

NAZIV PLANA: UPU Jankomir - Malešnica

IMOVINSKA ANALIZA: Nema

OGRANIČENJA: Obveza provedbe javnog arhitektonsko - urbanističkog natječaja

PROVEDEN ARHITEKTONSKO - URBANISTIČKI NATJEČAJ:
Nije proveden



- ZONE JAVNE I DRUŠTVENE NAMJENE KOJE NISU PRIVEDENE NAMJENI
- KATASTARSKE ČESTICE
- KATASTARSKA OPĆINA

M 1:2.000

IZVOR:

Prostorni plan Parka prirode Medvednica
 Prostorni plan Grada Zagreba, izmjene i dopune 2017.
 Generalni urbanistički plan grada Zagreba, izmjene i dopune 2016.
 Generalni urbanistički plan Sesveta, izmjene i dopune 2015.
 Urbanistički planovi uređenja
 Digitalni katastarski plan, 01.07.2019., Gradski ured za katastar i geodetske poslove
 Digitalni ortofoto 2018., Gradski ured za stratejsko planiranje i razvoj Grada

NAMJENA: D4 / Javna i društvena namjena - predškolska

PRIVEDENO NAMJENI: ne

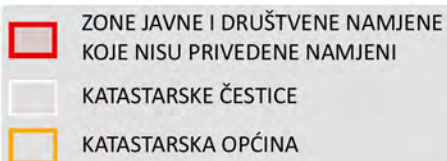
POVRŠINA: 6.254,0 m²

NAZIV PLANA: UPU Jankomir - Malešnica

IMOVINSKA ANALIZA: Nema

OGRANIČENJA: Obveza provedbe javnog arhitektonsko - urbanističkog natječaja

PROVEDEN ARHITEKTONSKO - URBANISTIČKI NATJEČAJ:
Nije proveden



M 1:2.000

IZVOR:

Prostorni plan Parka prirode Medvednica
 Prostorni plan Grada Zagreba, izmjene i dopune 2017.
 Generalni urbanistički plan grada Zagreba, izmjene i dopune 2016.
 Generalni urbanistički plan Sesveta, izmjene i dopune 2015.
 Urbanistički planovi uređenja
 Digitalni katastarski plan, 01.07.2019., Gradski ured za katastar i geodetske poslove
 Digitalni ortofoto 2018., Gradski ured za strategijsko planiranje i razvoj Grada

NAMJENA: D4 / Javna i društvena namjena - predškolska

PRIVEDENO NAMJENI: ne

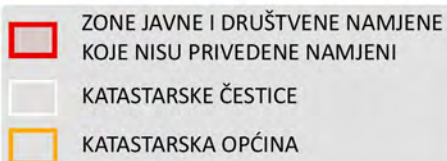
POVRŠINA: 3.415,0 m²

NAZIV PLANA: UPU Kruge

IMOVINSKA ANALIZA: Nema

OGRANIČENJA: Obveza provedbe javnog arhitektonsko - urbanističkog natječaja

PROVEDEN ARHITEKTONSKO - URBANISTIČKI NATJEČAJ:
Nije proveden



M 1:2.000

IZVOR:

Prostorni plan Parka prirode Medvednica
 Prostorni plan Grada Zagreba, izmjene i dopune 2017.
 Generalni urbanistički plan grada Zagreba, izmjene i dopune 2016.
 Generalni urbanistički plan Sesveta, izmjene i dopune 2015.
 Urbanistički planovi uređenja
 Digitalni katastarski plan, 01.07.2019., Gradski ured za katastar i geodetske poslove
 Digitalni ortofoto 2018., Gradski ured za stratejsko planiranje i razvoj Grada

NAMJENA: D4 / Javna i društvena namjena - predškolska

PRIVEDENO NAMJENI: ne

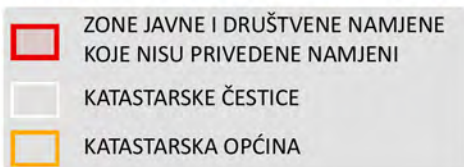
POVRŠINA: 8.688,0 m²

NAZIV PLANA: UPU Munja

IMOVINSKA ANALIZA: Nema

OGRANIČENJA: Obveza provedbe javnog arhitektonsko - urbanističkog natječaja

PROVEDEN ARHITEKTONSKO - URBANISTIČKI NATJEČAJ:
Nije proveden



NAMJENA: D4 / Javna i društvena namjena - predškolska

PRIVEDENO NAMJENI: ne

POVRŠINA: 3.759,0 m²

NAZIV PLANA: UPU Njivice

IMOVINSKA ANALIZA: Nema

OGRANIČENJA: Obveza provedbe javnog arhitektonsko - urbanističkog natječaja

PROVEDEN ARHITEKTONSKO - URBANISTIČKI NATJEČAJ: Nije proveden

M 1:2.000

IZVOR:

Prostorni plan Parka prirode Medvednica

Prostorni plan Grada Zagreba, izmjene i dopune 2017.

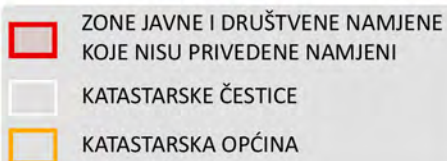
Generalni urbanistički plan grada Zagreba, izmjene i dopune 2016.

Generalni urbanistički plan Sesveta, izmjene i dopune 2015.

Urbanistički planovi uređenja

Digitalni katastarski plan, 01.07.2019., Gradski ured za katastar i geodetske poslove

Digitalni ortofoto 2018., Gradski ured za strategijsko planiranje i razvoj Grada



M 1:2.000

IZVOR:

Prostorni plan Parka prirode Medvednica
 Prostorni plan Grada Zagreba, izmjene i dopune 2017.
 Generalni urbanistički plan grada Zagreba, izmjene i dopune 2016.
 Generalni urbanistički plan Sesveta, izmjene i dopune 2015.
 Urbanistički planovi uređenja
 Digitalni katastarski plan, 01.07.2019., Gradski ured za katastar i geodetske poslove
 Digitalni ortofoto 2018., Gradski ured za strategijsko planiranje i razvoj Grada

NAMJENA: D4 / Javna i društvena namjena - predškolska

PRIVEDENO NAMJENI: ne

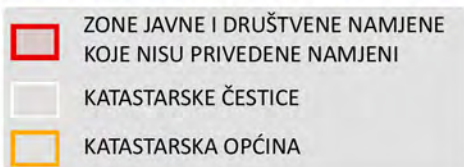
POVRŠINA: 4.292,0 m²

NAZIV PLANA: UPU Odra II

IMOVINSKA ANALIZA: Nema

OGRANIČENJA: Obveza provedbe javnog arhitektonsko - urbanističkog natječaja

PROVEDEN ARHITEKTONSKO - URBANISTIČKI NATJEČAJ:
Nije proveden



M 1:2.000

IZVOR:

Prostorni plan Parka prirode Medvednica
 Prostorni plan Grada Zagreba, izmjene i dopune 2017.
 Generalni urbanistički plan grada Zagreba, izmjene i dopune 2016.
 Generalni urbanistički plan Sesveta, izmjene i dopune 2015.
 Urbanistički planovi uređenja
 Digitalni katastarski plan, 01.07.2019., Gradski ured za katastar i geodetske poslove
 Digitalni ortofoto 2018., Gradski ured za strategijsko planiranje i razvoj Grada

NAMJENA: D4 / Javna i društvena namjena - predškolska

PRIVEDENO NAMJENI: ne

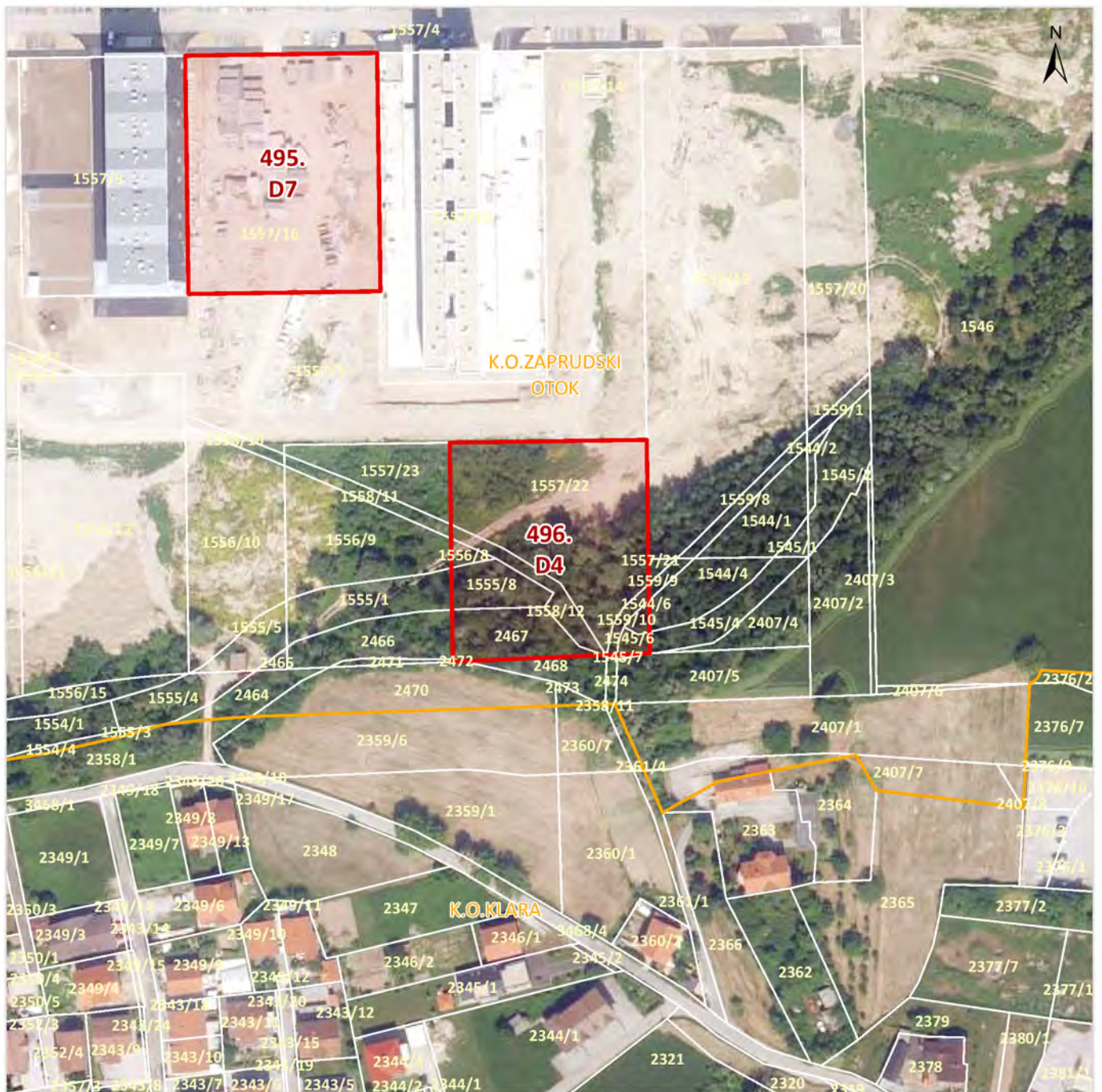
POVRŠINA: 6.407,0 m²

NAZIV PLANA: UPU Oranice - TEP tematski park

IMOVINSKA ANALIZA: Nema

OGRANIČENJA: Obveza provedbe javnog arhitektonsko - urbanističkog natječaja

PROVEDEN ARHITEKTONSKO - URBANISTIČKI NATJEČAJ:
Nije proveden



- ZONE JAVNE I DRUŠTVENE NAMJENE KOJE NISU PRIVEDENE NAMJENI
- KATASTARSKE ČESTICE
- KATASTARSKA OPĆINA

M 1:2.000

IZVOR:

Prostorni plan Parka prirode Medvednica
 Prostorni plan Grada Zagreba, izmjene i dopune 2017.
 Generalni urbanistički plan grada Zagreba, izmjene i dopune 2016.
 Generalni urbanistički plan Sesveta, izmjene i dopune 2015.
 Urbanistički planovi uređenja
 Digitalni katastarski plan, 01.07.2019., Gradski ured za katastar i geodetske poslove
 Digitalni ortofoto 2018., Gradski ured za strategijsko planiranje i razvoj Grada

NAMJENA: D4 / Javna i društvena namjena - predškolska

PRIVEDENO NAMJENI: ne

POVRŠINA: 4.665,0 m²




NAZIV PLANA: UPU Podbrežje

IMOVINSKA ANALIZA: Nema

OGRANIČENJA: Obveza provedbe javnog arhitektonsko - urbanističkog natječaja

PROVEDEN ARHITEKTONSKO - URBANISTIČKI NATJEČAJ:
Nije proveden



	ZONE JAVNE I DRUŠTVENE NAMJENE KOJE NISU PRIVEDENE NAMJENI
	KATASTARSKE ČESTICE
	KATASTARSKA OPĆINA

M 1:2.000

IZVOR:

Prostorni plan Parka prirode Medvednica
 Prostorni plan Grada Zagreba, izmjene i dopune 2017.
 Generalni urbanistički plan grada Zagreba, izmjene i dopune 2016.
 Generalni urbanistički plan Sesveta, izmjene i dopune 2015.
 Urbanistički planovi uređenja
 Digitalni katastarski plan, 01.07.2019., Gradski ured za katastar i geodetske poslove
 Digitalni ortofoto 2018., Gradski ured za strategijsko planiranje i razvoj Grada

NAMJENA: D4 / Javna i društvena namjena - predškolska

PRIVEDENO NAMJENI: ne

POVRŠINA: 5.014,0 m²




NAZIV PLANA: UPU Podbrežje

IMOVINSKA ANALIZA: Nema

OGRANIČENJA: Obveza provedbe javnog arhitektonsko - urbanističkog natječaja

PROVEDEN ARHITEKTONSKO - URBANISTIČKI NATJEČAJ: 2017.



	ZONE JAVNE I DRUŠTVENE NAMJENE KOJE NISU PRIVEDENE NAMJENI
	KATASTARSKE ČESTICE
	KATASTARSKA OPĆINA

M 1:2.000

IZVOR:

Prostorni plan Parka prirode Medvednica
 Prostorni plan Grada Zagreba, izmjene i dopune 2017.
 Generalni urbanistički plan grada Zagreba, izmjene i dopune 2016.
 Generalni urbanistički plan Sesveta, izmjene i dopune 2015.
 Urbanistički planovi uređenja
 Digitalni katastarski plan, 01.07.2019., Gradski ured za katastar i geodetske poslove
 Digitalni ortofoto 2018., Gradski ured za stratejsko planiranje i razvoj Grada

NAMJENA: D4 / Javna i društvena namjena - predškolska

PRIVEDENO NAMJENI: ne

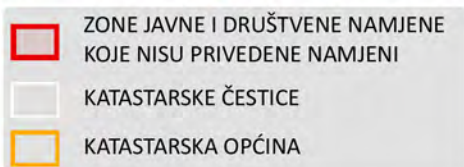
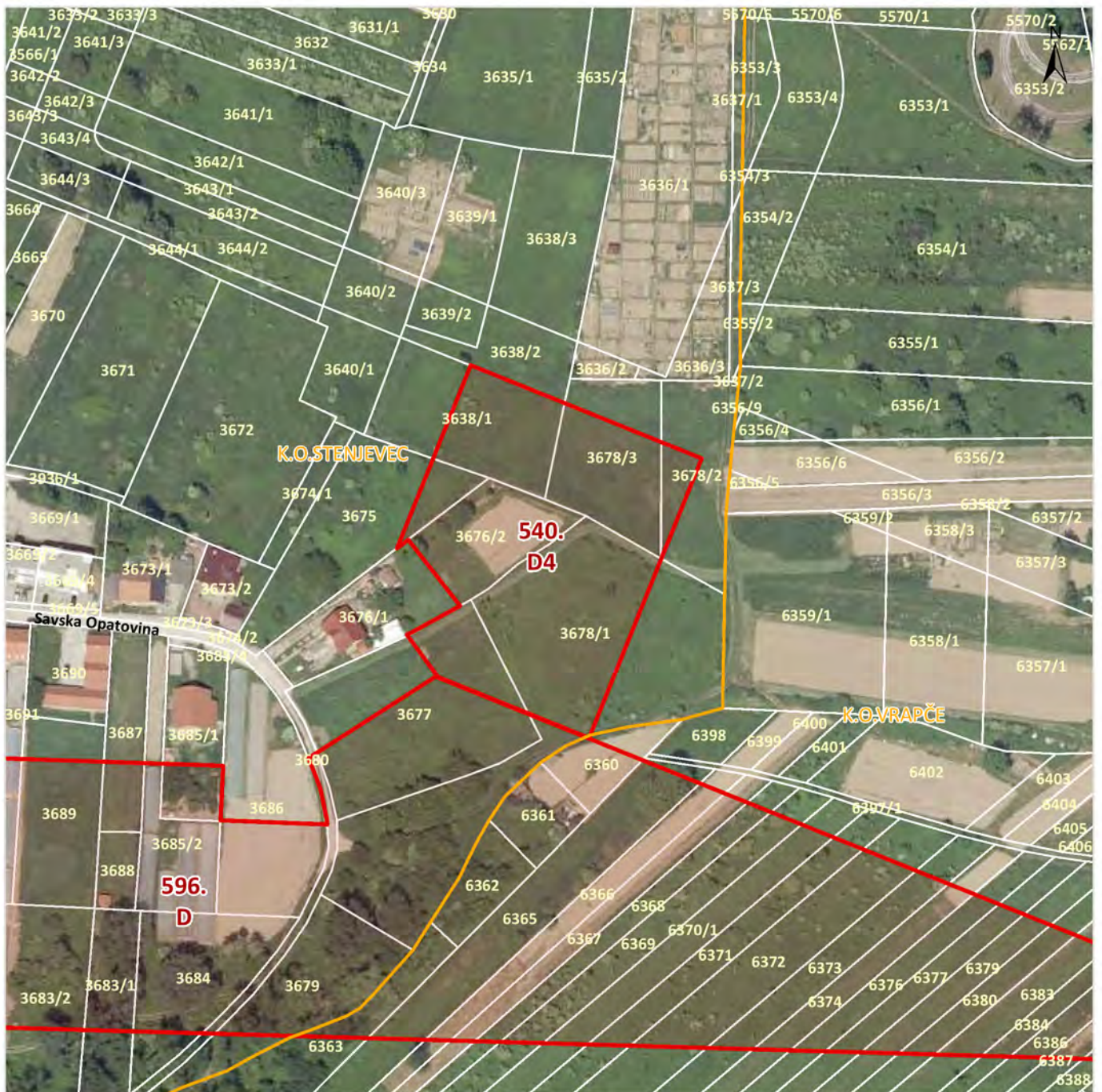
POVRŠINA: 4.451,0 m²

NAZIV PLANA: UPU Prečko - jug

IMOVINSKA ANALIZA: Nema

OGRANIČENJA: Obveza provedbe javnog arhitektonsko - urbanističkog natječaja

PROVEDEN ARHITEKTONSKO - URBANISTIČKI NATJEČAJ:
Nije proveden



M 1:2.000

IZVOR:

Prostorni plan Parka prirode Medvednica
 Prostorni plan Grada Zagreba, izmjene i dopune 2017.
 Generalni urbanistički plan grada Zagreba, izmjene i dopune 2016.
 Generalni urbanistički plan Sesveta, izmjene i dopune 2015.
 Urbanistički planovi uređenja
 Digitalni katastarski plan, 01.07.2019., Gradski ured za katastar i geodetske poslove
 Digitalni ortofoto 2018., Gradski ured za strategijsko planiranje i razvoj Grada

NAMJENA: D4 / Javna i društvena namjena - predškolska

PRIVEDENO NAMJENI: ne

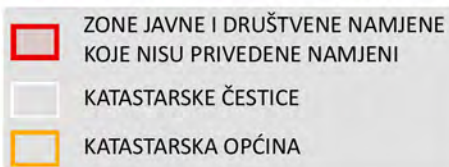
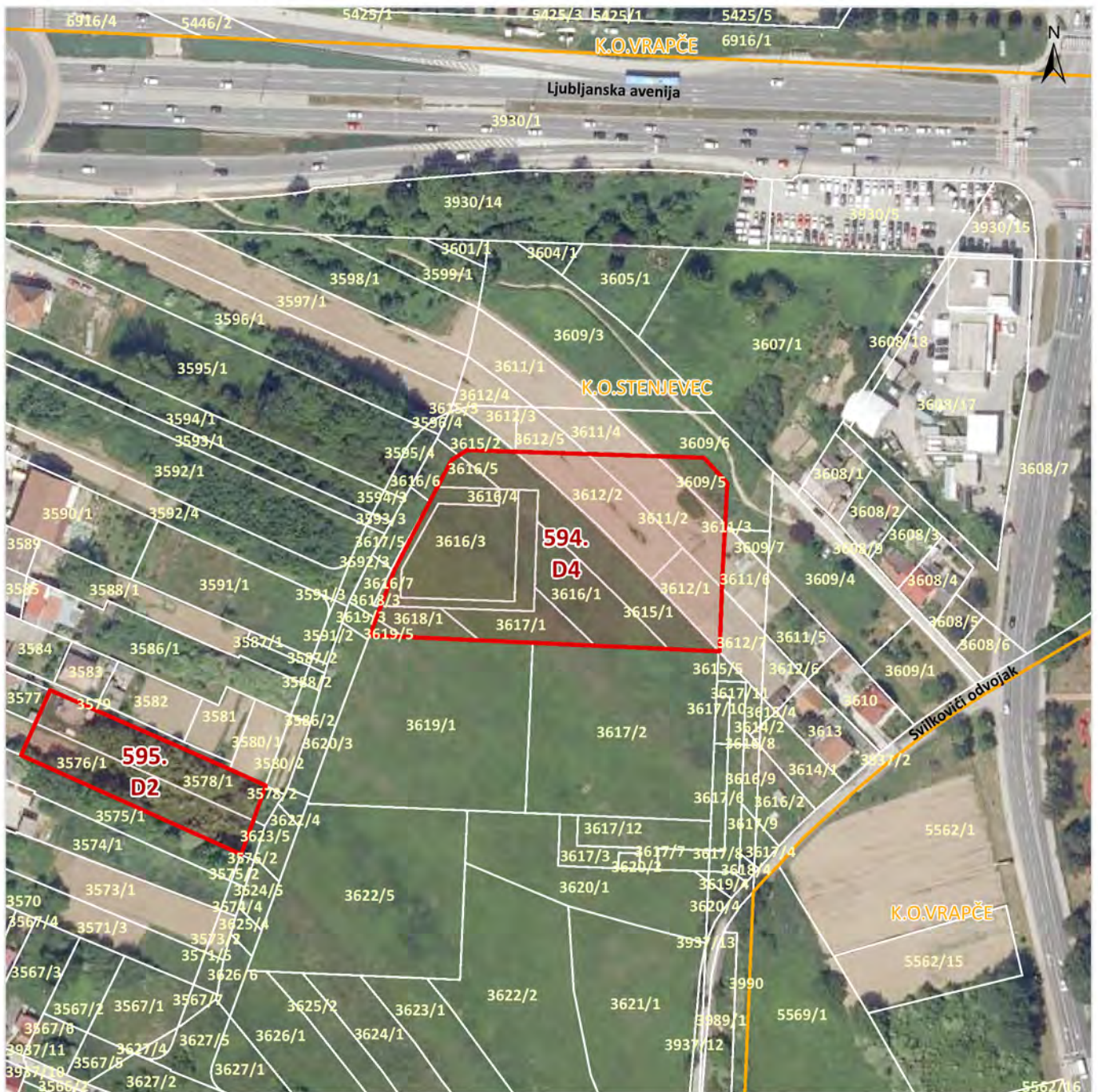
POVRŠINA: 7.503,0 m²

NAZIV PLANA: UPU Prečko - zapad

IMOVINSKA ANALIZA: Nema

OGRANIČENJA: Obveza provedbe javnog arhitektonsko - urbanističkog natječaja

PROVEDEN ARHITEKTONSKO - URBANISTIČKI NATJEČAJ: Nije proveden



M 1:2.000

IZVOR:

Prostorni plan Parka prirode Medvednica
 Prostorni plan Grada Zagreba, izmjene i dopune 2017.
 Generalni urbanistički plan grada Zagreba, izmjene i dopune 2016.
 Generalni urbanistički plan Sesveta, izmjene i dopune 2015.
 Urbanistički planovi uređenja
 Digitalni katastarski plan, 01.07.2019., Gradski ured za katastar i geodetske poslove
 Digitalni ortofoto 2018., Gradski ured za strategijsko planiranje i razvoj Grada

NAMJENA: D4 / Javna i društvena namjena - predškolska

PRIVEDENO NAMJENI: ne

POVRŠINA: 6.524,0 m²




NAZIV PLANA: UPU Savska Opatovina

IMOVINSKA ANALIZA: Nema

OGRANIČENJA: Obveza provedbe javnog arhitektonsko - urbanističkog natječaja

PROVEDEN ARHITEKTONSKO - URBANISTIČKI NATJEČAJ: Nije proveden



	ZONE JAVNE I DRUŠTVENE NAMJENE KOJE NISU PRIVEDENE NAMJENI
	KATASTARSKE ČESTICE
	KATASTARSKA OPĆINA

M 1:2.000

IZVOR:

Prostorni plan Parka prirode Medvednica
 Prostorni plan Grada Zagreba, izmjene i dopune 2017.
 Generalni urbanistički plan grada Zagreba, izmjene i dopune 2016.
 Generalni urbanistički plan Sesveta, izmjene i dopune 2015.
 Urbanistički planovi uređenja
 Digitalni katastarski plan, 01.07.2019., Gradski ured za katastar i geodetske poslove
 Digitalni ortofoto 2018., Gradski ured za strategijsko planiranje i razvoj Grada

NAMJENA: D4 / Javna i društvena namjena - predškolska

PRIVEDENO NAMJENI: ne

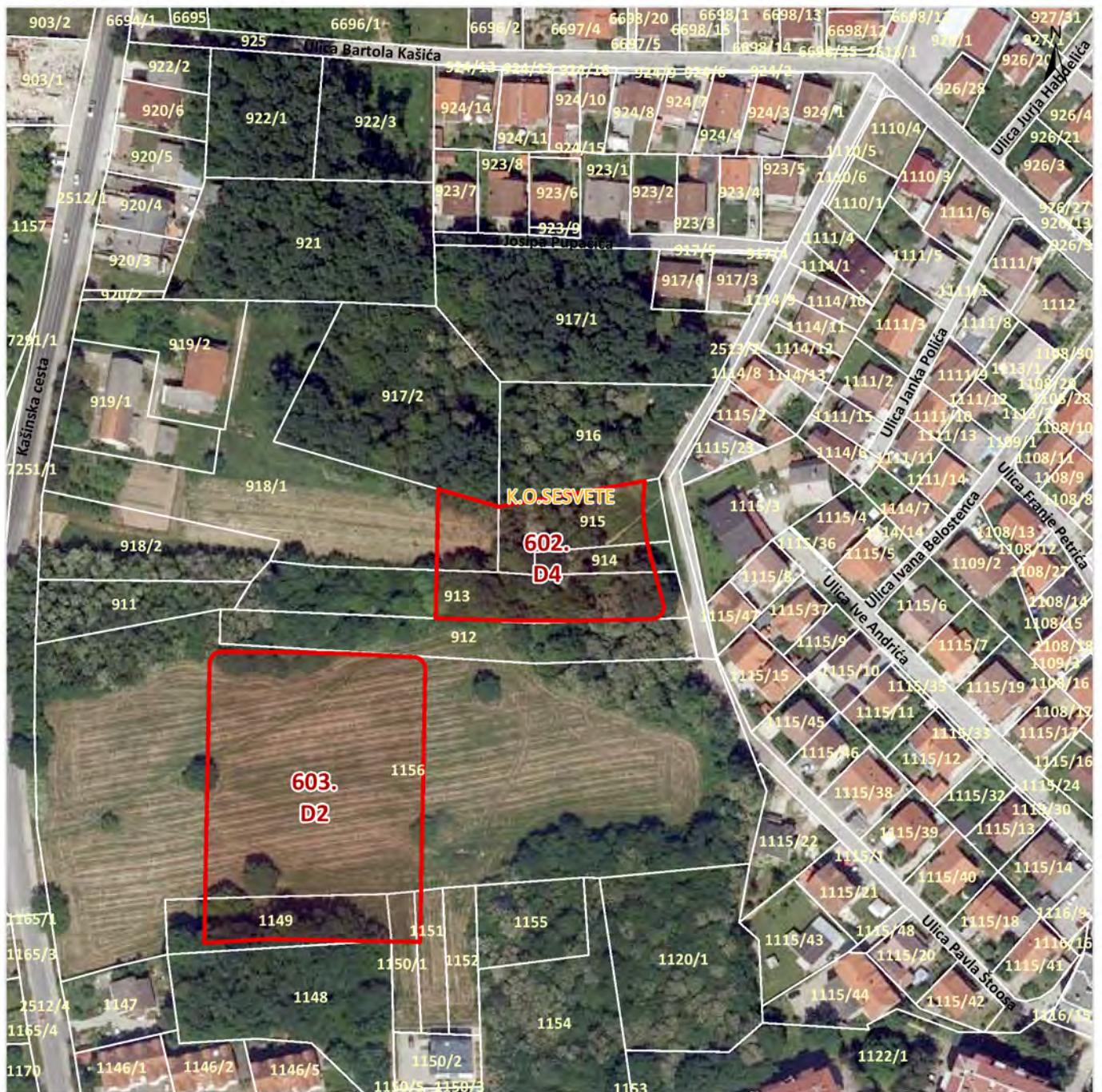
POVRŠINA: 2.202,0 m²

NAZIV PLANA: UPU Savski park - zapad

IMOVINSKA ANALIZA: Nema

OGRANIČENJA: Obveza provedbe javnog arhitektonsko - urbanističkog natječaja

PROVEDEN ARHITEKTONSKO - URBANISTIČKI NATJEČAJ: Nije proveden



	ZONE JAVNE I DRUŠTVENE NAMJENE KOJE NISU PRIVEDENE NAMJENI
	KATASTARSKE ČESTICE
	KATASTARSKA OPĆINA

M 1:2.000

IZVOR:

Prostorni plan Parka prirode Medvednica
 Prostorni plan Grada Zagreba, izmjene i dopune 2017.
 Generalni urbanistički plan grada Zagreba, izmjene i dopune 2016.
 Generalni urbanistički plan Sesveta, izmjene i dopune 2015.
 Urbanistički planovi uređenja
 Digitalni katastarski plan, 01.07.2019., Gradski ured za katastar i geodetske poslove
 Digitalni ortofoto 2018., Gradski ured za strategijsko planiranje i razvoj Grada

NAMJENA: D4 / Javna i društvena namjena - predškolska

PRIVEDENO NAMJENI: ne

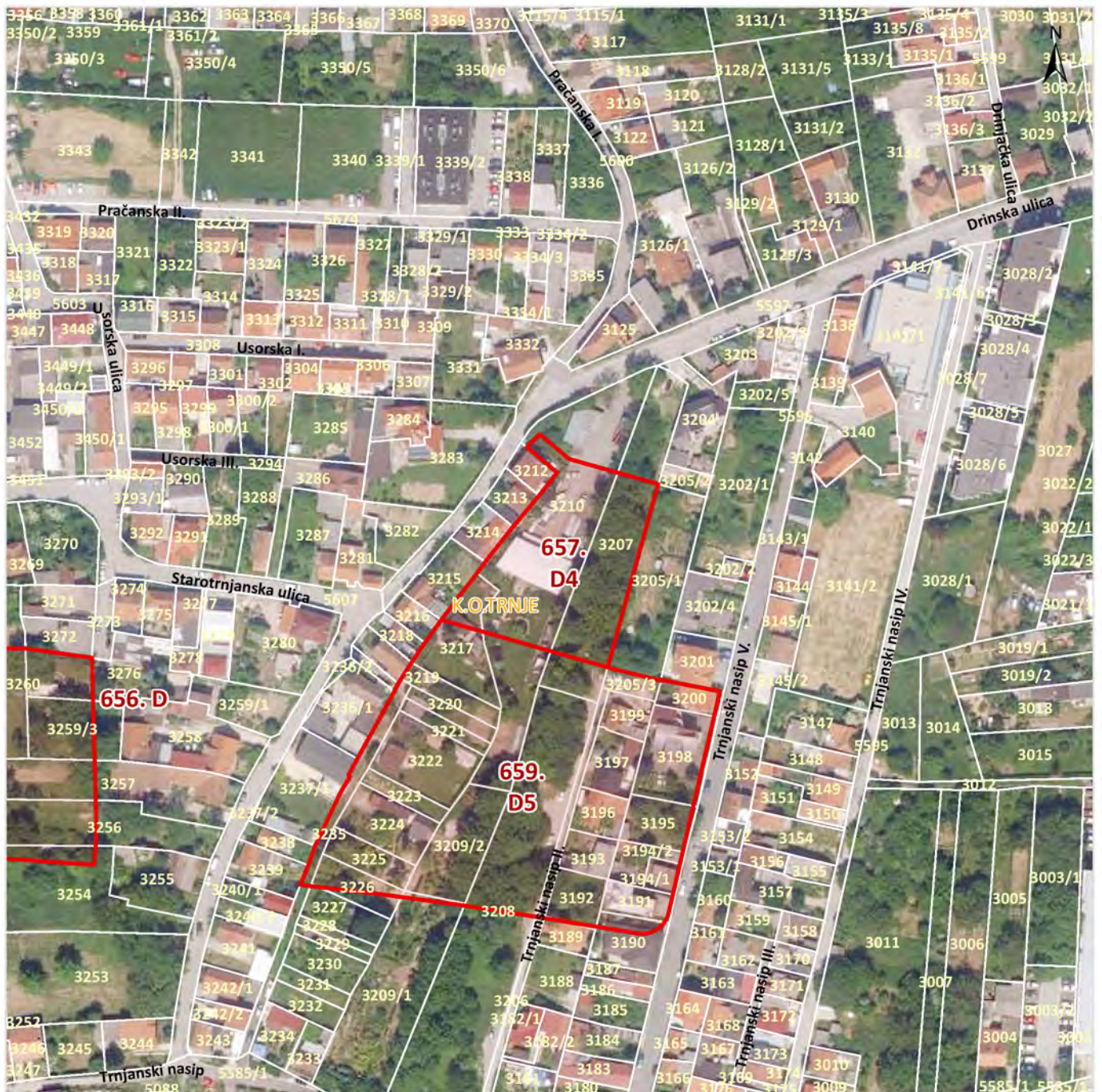
POVRŠINA: 2.941,0 m²




NAZIV PLANA: UPU Selčina - sjever

IMOVINSKA ANALIZA: Nema

OGRANIČENJA: Obveza provedbe javnog arhitektonsko - urbanističkog natječaja

PROVEDEN ARHITEKTONSKO - URBANISTIČKI NATJEČAJ:
Nije proveden



	ZONE JAVNE I DRUŠTVENE NAMJENE KOJE NISU PRIVEDENE NAMJENI
	KATASTARSKE ČESTICE
	KATASTARSKA OPĆINA

M 1:2.000

IZVOR:

Prostorni plan Parka prirode Medvednica
 Prostorni plan Grada Zagreba, izmjene i dopune 2017.
 Generalni urbanistički plan grada Zagreba, izmjene i dopune 2016.
 Generalni urbanistički plan Sesveta, izmjene i dopune 2015.
 Urbanistički planovi uređenja
 Digitalni katastarski plan, 01.07.2019., Gradski ured za katastar i geodetske poslove
 Digitalni ortofoto 2018., Gradski ured za stratejsko planiranje i razvoj Grada

NAMJENA: D4 / Javna i društvena namjena - predškolska

PRIVEDENO NAMJENI: ne

POVRŠINA: 2.863,0 m²

NAZIV PLANA: UPU Staro Trnje, Savica za zonu Prisavlje - ulica V. Ruždjaka, planirana Strojarska

IMOVINSKA ANALIZA: Nema

OGRANIČENJA: Obveza provedbe javnog arhitektonsko - urbanističkog natječaja

PROVEDEN ARHITEKTONSKO - URBANISTIČKI NATJEČAJ: Nije proveden

GRADSKA ČETVRT: TRNJE



- ZONE JAVNE I DRUŠTVENE NAMJENE KOJE NISU PRIVEDENE NAMJENI
- KATASTARSKE ČESTICE
- KATASTARSKA OPĆINA

M 1:2.000

IZVOR:

Prostorni plan Parka prirode Medvednica
 Prostorni plan Grada Zagreba, izmjene i dopune 2017.
 Generalni urbanistički plan grada Zagreba, izmjene i dopune 2016.
 Generalni urbanistički plan Sesveta, izmjene i dopune 2015.
 Urbanistički planovi uređenja
 Digitalni katastarski plan, 01.07.2019., Gradski ured za katastar i geodetske poslove
 Digitalni ortofoto 2018., Gradski ured za strategijsko planiranje i razvoj Grada

NAMJENA: D4 / Javna i društvena namjena - predškolska

PRIVEDENO NAMJENI: ne

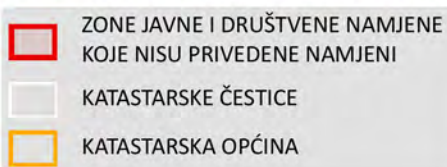
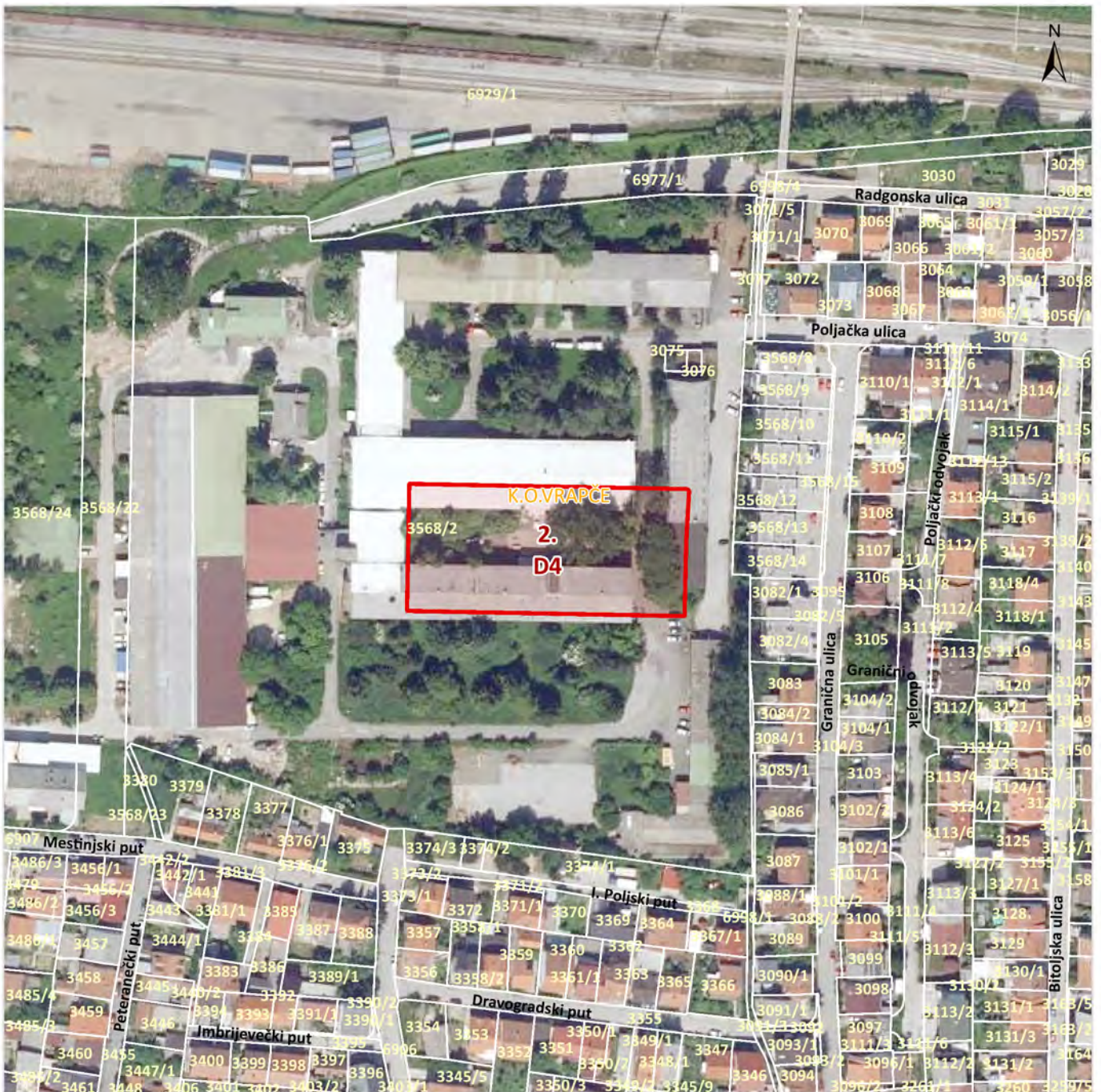
POVRŠINA: 2.128,0 m²

NAZIV PLANA: UPU Staro Trnje, Savica za zonu Prisavlje - ulica V. Ruždjaka, planirana Strojarska

IMOVINSKA ANALIZA: Nema

OGRANIČENJA: Obveza provedbe javnog arhitektonsko - urbanističkog natječaja

PROVEDEN ARHITEKTONSKO - URBANISTIČKI NATJEČAJ: Nije proveden



NAMJENA: D4 / Javna i društvena namjena - predškolska

PRIVEDENO NAMJENI: ne

POVRŠINA: 3.862,0 m²

NAZIV PLANA: UPU TOZ

IMOVINSKA ANALIZA: Nema

OGRANIČENJA: Obveza provedbe javnog arhitektonsko - urbanističkog natječaja

PROVEDEN ARHITEKTONSKO - URBANISTIČKI NATJEČAJ: Nije proveden

M 1:2.000

IZVOR:

Prostorni plan Parka prirode Medvednica

Prostorni plan Grada Zagreba, izmjene i dopune 2017.

Generalni urbanistički plan grada Zagreba, izmjene i dopune 2016.

Generalni urbanistički plan Sesveta, izmjene i dopune 2015.

Urbanistički planovi uređenja

Digitalni katastarski plan, 01.07.2019., Gradski ured za katastar i geodetske poslove

Digitalni ortofoto 2018., Gradski ured za strategijsko planiranje i razvoj Grada



- ZONE JAVNE I DRUŠTVENE NAMJENE KOJE NISU PRIVEDENE NAMJENI
- KATASTARSKE ČESTICE
- KATASTARSKA OPĆINA

M 1:2.000

IZVOR:

Prostorni plan Parka prirode Medvednica
 Prostorni plan Grada Zagreba, izmjene i dopune 2017.
 Generalni urbanistički plan grada Zagreba, izmjene i dopune 2016.
 Generalni urbanistički plan Sesveta, izmjene i dopune 2015.
 Urbanistički planovi uređenja
 Digitalni katastarski plan, 01.07.2019., Gradski ured za katastar i geodetske poslove
 Digitalni ortofoto 2018., Gradski ured za strategijsko planiranje i razvoj Grada

NAMJENA: D4 / Javna i društvena namjena - predškolska

PRIVEDENO NAMJENI: ne

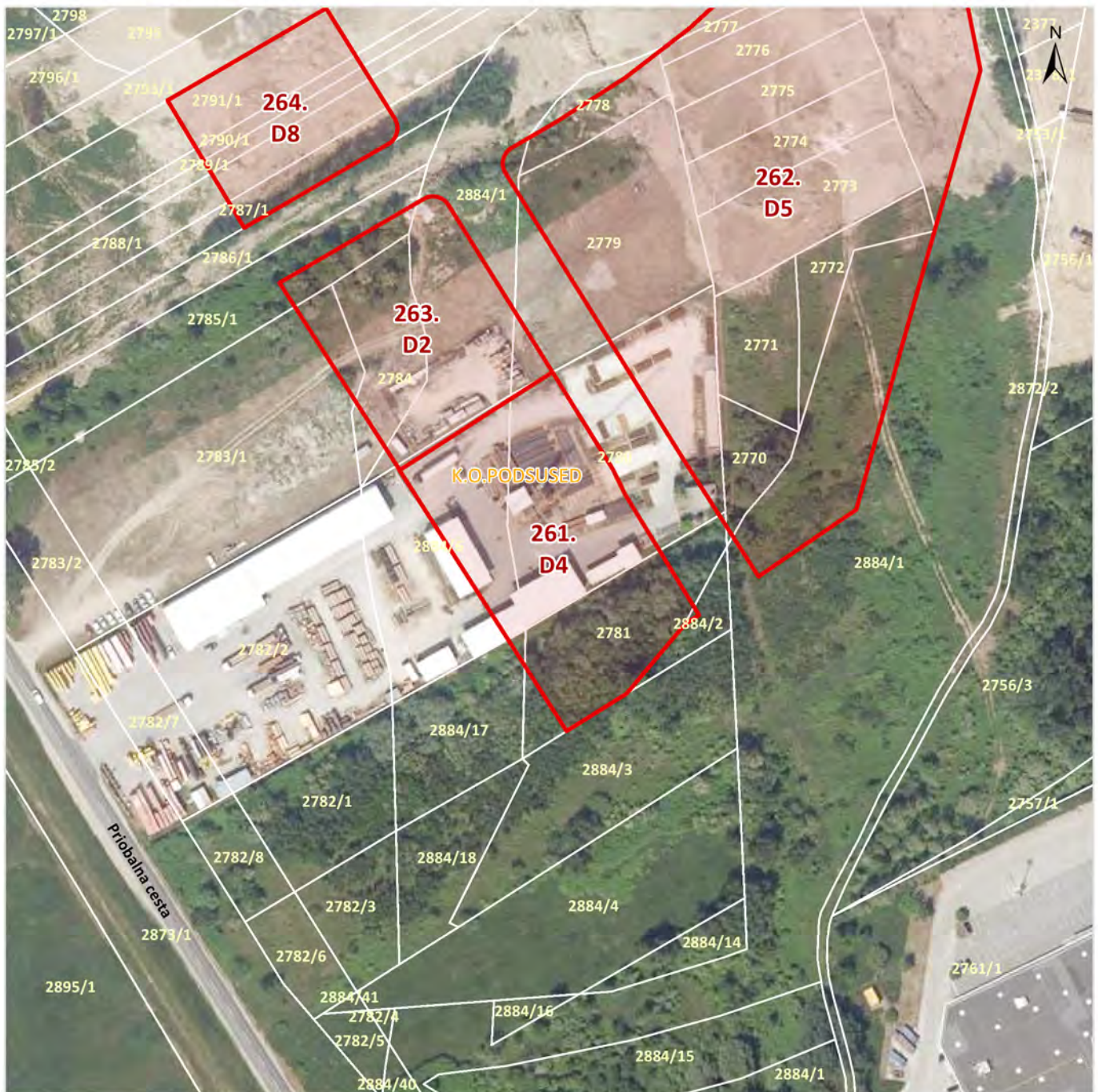
POVRŠINA: 7.016,0 m²




NAZIV PLANA: UPU USA škola

IMOVINSKA ANALIZA: Nema

OGRANIČENJA: Obveza provedbe javnog arhitektonsko - urbanističkog natječaja

PROVEDEN ARHITEKTONSKO - URBANISTIČKI NATJEČAJ:
Nije proveden



	ZONE JAVNE I DRUŠTVENE NAMJENE KOJE NISU PRIVEDENE NAMJENI
	KATASTARSKE ČESTICE
	KATASTARSKA OPĆINA

M 1:2.000

IZVOR:

Prostorni plan Parka prirode Medvednica
 Prostorni plan Grada Zagreba, izmjene i dopune 2017.
 Generalni urbanistički plan grada Zagreba, izmjene i dopune 2016.
 Generalni urbanistički plan Sesveta, izmjene i dopune 2015.
 Urbanistički planovi uređenja
 Digitalni katastarski plan, 01.07.2019., Gradski ured za katastar i geodetske poslove
 Digitalni ortofoto 2018., Gradski ured za strategijsko planiranje i razvoj Grada

NAMJENA: D4 / Javna i društvena namjena - predškolska (ustanova na zasebnoj građevinskoj čestici)

PRIVEDENO NAMJENI: ne

POVRŠINA: 5.850,0 m²

NAZIV PLANA: UPU Jankomir - Prisavišće

IMOVINSKA ANALIZA: Nema

OGRANIČENJA: Obveza provedbe javnog arhitektonsko - urbanističkog natječaja

PROVEDEN ARHITEKTONSKO - URBANISTIČKI NATJEČAJ:
 Nije proveden



- ZONE JAVNE I DRUŠTVENE NAMJENE KOJE NISU PRIVEDENE NAMJENI
- KATASTARSKE ČESTICE
- KATASTARSKA OPĆINA

M 1:2.000

IZVOR:

Prostorni plan Parka prirode Medvednica
 Prostorni plan Grada Zagreba, izmjene i dopune 2017.
 Generalni urbanistički plan grada Zagreba, izmjene i dopune 2016.
 Generalni urbanistički plan Seseveta, izmjene i dopune 2015.
 Urbanistički planovi uređenja
 Digitalni katastarski plan, 01.07.2019., Gradski ured za katastar i geodetske poslove
 Digitalni ortofoto 2018., Gradski ured za strategijsko planiranje i razvoj Grada

NAMJENA: D4 / Javna i društvena namjena - predškolska

PRIVEDENO NAMJENI: ne

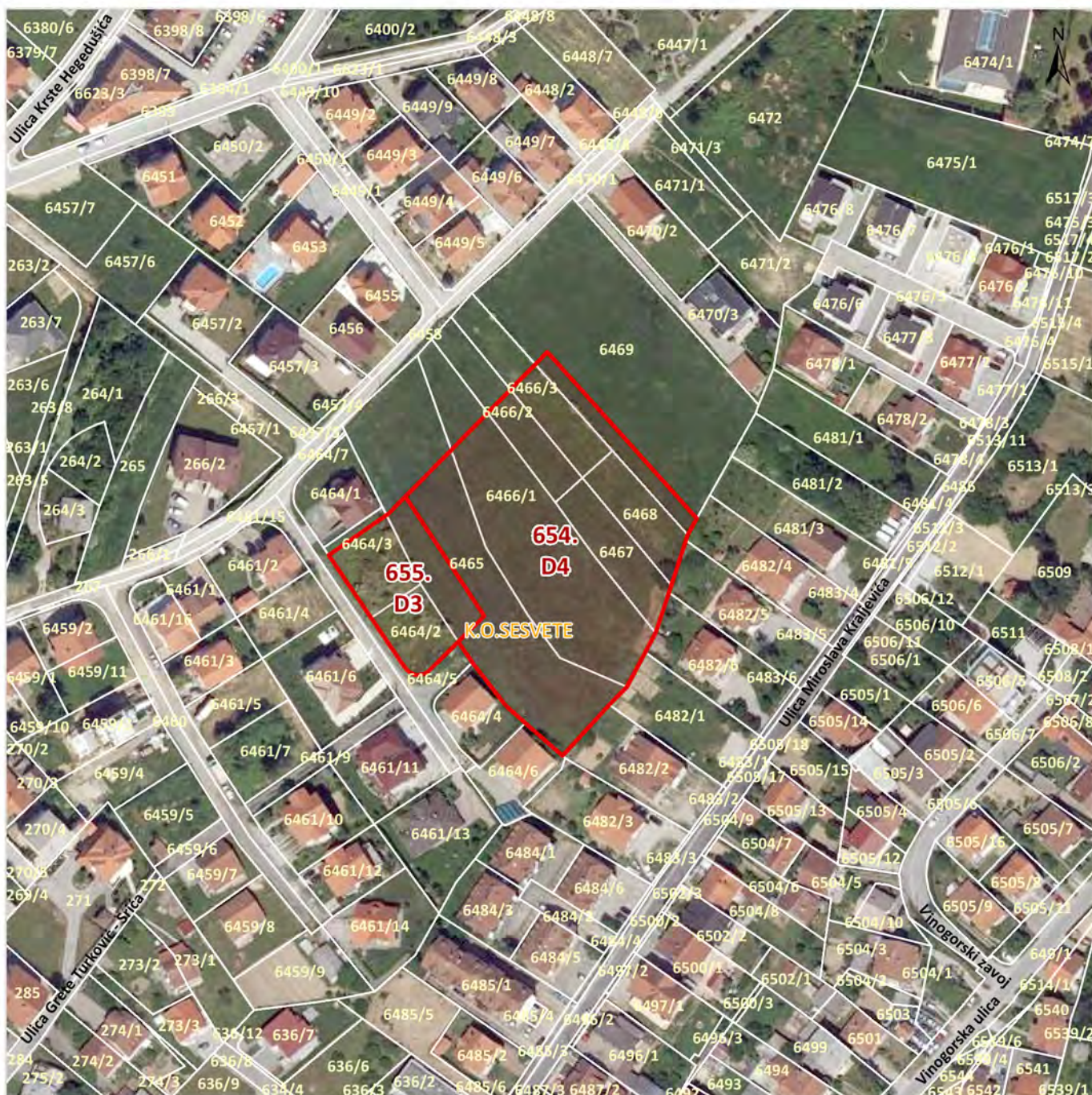
POVRŠINA: 4.105,0 m²




NAZIV PLANA: UPU Sesevetska selnica - jug

IMOVINSKA ANALIZA: Nema

OGRANIČENJA: Obveza provedbe javnog arhitektonsko - urbanističkog natječaja

PROVEDEN ARHITEKTONSKO - URBANISTIČKI NATJEČAJ:
Nije proveden



	ZONE JAVNE I DRUŠTVENE NAMJENE KOJE NISU PRIVEDENE NAMJENI
	KATASTARSKE ČESTICE
	KATASTARSKA OPĆINA

M 1:2.000

IZVOR:

Prostorni plan Parka prirode Medvednica
 Prostorni plan Grada Zagreba, izmjene i dopune 2017.
 Generalni urbanistički plan grada Zagreba, izmjene i dopune 2016.
 Generalni urbanistički plan Sesveta, izmjene i dopune 2015.
 Urbanistički planovi uređenja
 Digitalni katastarski plan, 01.07.2019., Gradski ured za katastar i geodetske poslove
 Digitalni ortofoto 2018., Gradski ured za strategijsko planiranje i razvoj Grada

NAMJENA: D4 / Javna i društvena namjena - predškolska - dječji vrtić

PRIVEDENO NAMJENI: ne

POVRŠINA: 7.043,0 m²

NAZIV PLANA: UPU Staro Brestje - Delec

IMOVINSKA ANALIZA: Nema

OGRANIČENJA: Obveza provedbe javnog arhitektonsko - urbanističkog natječaja

PROVEDEN ARHITEKTONSKO - URBANISTIČKI NATJEČAJ:
 Nije proveden



- ZONE JAVNE I DRUŠTVENE NAMJENE KOJE NISU PRIVEDENE NAMJENI
- KATASTARSKE ČESTICE
- KATASTARSKA OPĆINA

M 1:2.000

IZVOR:

Prostorni plan Parka prirode Medvednica
 Prostorni plan Grada Zagreba, izmjene i dopune 2017.
 Generalni urbanistički plan grada Zagreba, izmjene i dopune 2016.
 Generalni urbanistički plan Sesveta, izmjene i dopune 2015.
 Urbanistički planovi uređenja
 Digitalni katastarski plan, 01.07.2019., Gradski ured za katastar i geodetske poslove
 Digitalni ortofoto 2018., Gradski ured za strategijsko planiranje i razvoj Grada

NAMJENA: D4 / Javna i društvena namjena - predškolska

PRIVEDENO NAMJENI: ne

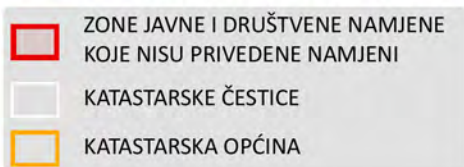
POVRŠINA: 4.733,0 m²

NAZIV PLANA: UPU Petrine - Županići

IMOVINSKA ANALIZA: Nema

OGRANIČENJA: Obveza provedbe javnog arhitektonsko - urbanističkog natječaja

PROVEDEN ARHITEKTONSKO - URBANISTIČKI NATJEČAJ: Nije proveden



M 1:2.000

IZVOR:

Prostorni plan Parka prirode Medvednica
 Prostorni plan Grada Zagreba, izmjene i dopune 2017.
 Generalni urbanistički plan grada Zagreba, izmjene i dopune 2016.
 Generalni urbanistički plan Sesveta, izmjene i dopune 2015.
 Urbanistički planovi uređenja
 Digitalni katastarski plan, 01.07.2019., Gradski ured za katastar i geodetske poslove
 Digitalni ortofoto 2018., Gradski ured za strategijsko planiranje i razvoj Grada

NAMJENA: D4 / Javna i društvena namjena - predškolska

PRIVEDENO NAMJENI: ne

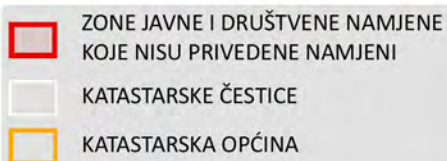
POVRŠINA: 7.214,0 m²

NAZIV PLANA: Generalni urbanistički plan Sesveta

IMOVINSKA ANALIZA: Nema

OGRANIČENJA: Obveza provedbe javnog arhitektonsko - urbanističkog natječaja

PROVEDEN ARHITEKTONSKO - URBANISTIČKI NATJEČAJ: Nije proveden



NAMJENA: D4 / Javna i društvena namjena - predškolska

PRIVEDENO NAMJENI: ne

POVRŠINA: 8.766,0 m²

NAZIV PLANA: Generalni urbanistički plan Sesveta

IMOVINSKA ANALIZA: Nema

OGRANIČENJA: Obveza provedbe javnog arhitektonsko - urbanističkog natječaja

PROVEDEN ARHITEKTONSKO - URBANISTIČKI NATJEČAJ: 2017.

M 1:2.000

IZVOR:

Prostorni plan Parka prirode Medvednica

Prostorni plan Grada Zagreba, izmjene i dopune 2017.

Generalni urbanistički plan grada Zagreba, izmjene i dopune 2016.




Generalni urbanistički plan Sesveta, izmjene i dopune 2015.

Urbanistički planovi uređenja

Digitalni katastarski plan, 01.07.2019., Gradski ured za katastar i geodetske poslove

Digitalni ortofoto 2018., Gradski ured za strategijsko planiranje i razvoj Grada



	ZONE JAVNE I DRUŠTVENE NAMJENE KOJE NISU PRIVEDENE NAMJENI
	KATASTARSKE ČESTICE
	KATASTARSKA OPĆINA

NAMJENA: D4 / Javna i društvena namjena - predškolska

PRIVEDENO NAMJENI: ne

POVRŠINA: 5.725,0 m²

NAZIV PLANA: Generalni urbanistički plan Sesveta

IMOVINSKA ANALIZA: Nema

OGRANIČENJA: Obveza provedbe javnog arhitektonsko - urbanističkog natječaja

PROVEDEN ARHITEKTONSKO - URBANISTIČKI NATJEČAJ: Nije proveden

M 1:2.000

IZVOR:

Prostorni plan Parka prirode Medvednica

Prostorni plan Grada Zagreba, izmjene i dopune 2017.

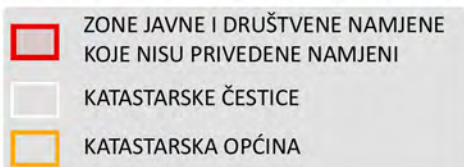
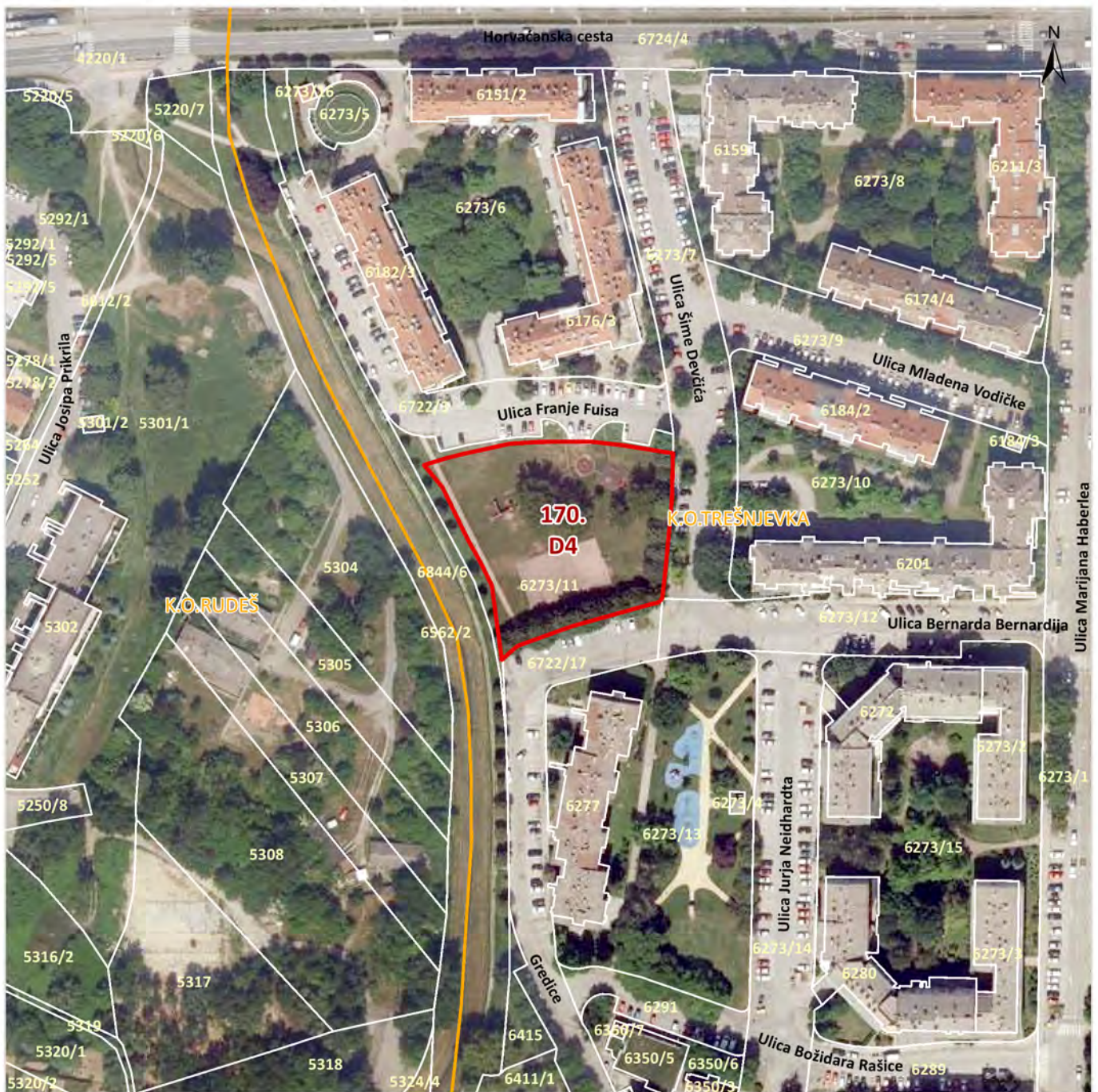
Generalni urbanistički plan grada Zagreba, izmjene i dopune 2016.

Generalni urbanistički plan Sesveta, izmjene i dopune 2015.

Urbanistički planovi uređenja

Digitalni katastarski plan, 01.07.2019., Gradski ured za katastar i geodetske poslove

Digitalni ortofoto 2018., Gradski ured za stratejsko planiranje i razvoj Grada



M 1:2.000

IZVOR:

Prostorni plan Parka prirode Medvednica
 Prostorni plan Grada Zagreba, izmjene i dopune 2017.
 Generalni urbanistički plan grada Zagreba, izmjene i dopune 2016.
 Generalni urbanistički plan Sesveta, izmjene i dopune 2015.
 Urbanistički planovi uređenja
 Digitalni katastarski plan, 01.07.2019., Gradski ured za katastar i geodetske poslove
 Digitalni ortofoto 2018., Gradski ured za strategijsko planiranje i razvoj Grada

NAMJENA: D4 / Javna i društvena namjena - predškolska

PRIVEDENO NAMJENI: ne

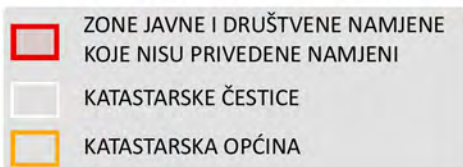
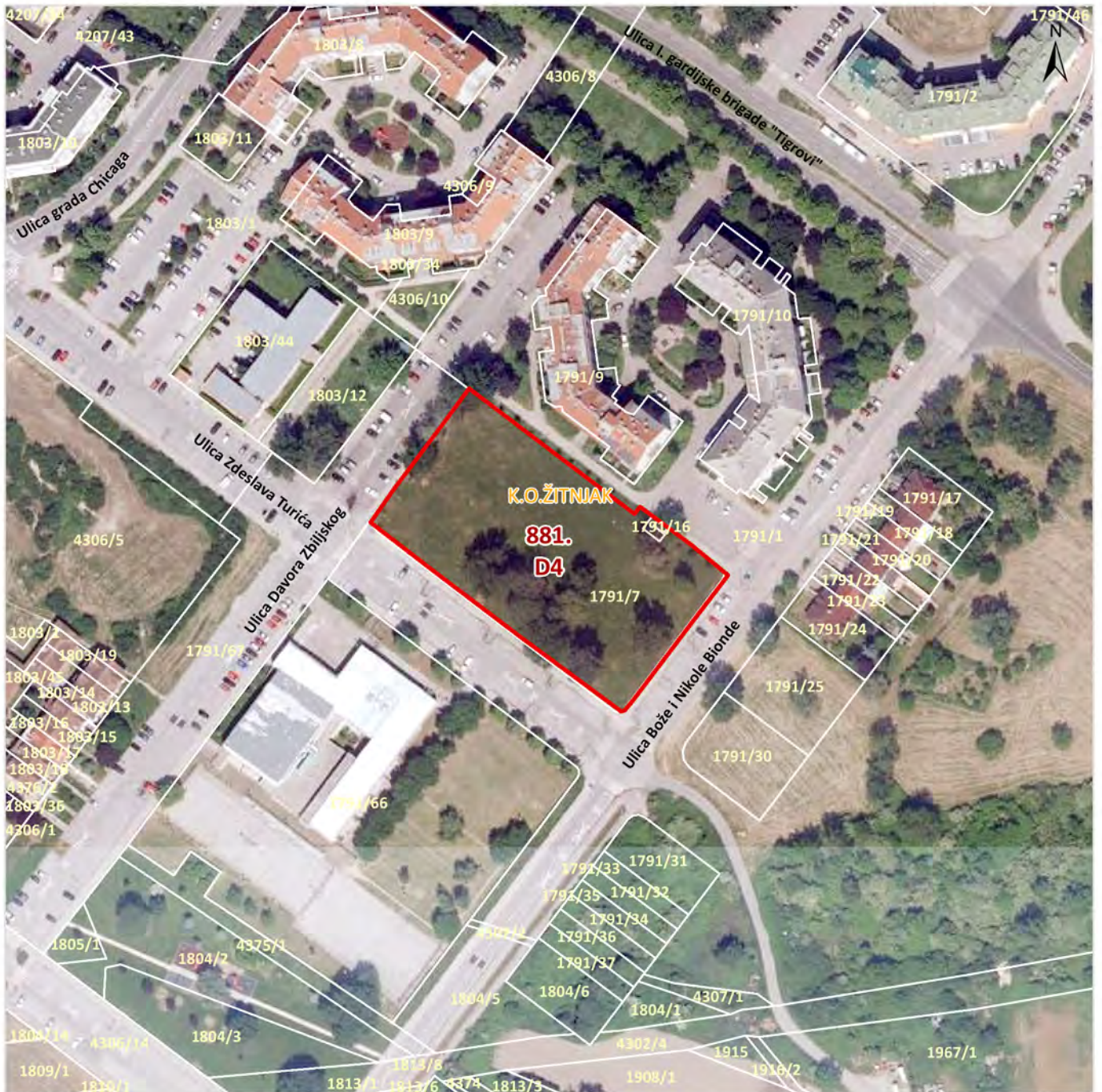
POVRŠINA: 3.965,0 m²

NAZIV PLANA: Generalni urbanistički plan Zagreba

IMOVINSKA ANALIZA: Nema

OGRANIČENJA: Obveza provedbe javnog arhitektonsko - urbanističkog natječaja

PROVEDEN ARHITEKTONSKO - URBANISTIČKI NATJEČAJ: Nije proveden



M 1:2.000

IZVOR:

Prostorni plan Parka prirode Medvednica
 Prostorni plan Grada Zagreba, izmjene i dopune 2017.
 Generalni urbanistički plan grada Zagreba, izmjene i dopune 2016.
 Generalni urbanistički plan Sesveta, izmjene i dopune 2015.
 Urbanistički planovi uređenja
 Digitalni katastarski plan, 01.07.2019., Gradski ured za katastar i geodetske poslove
 Digitalni ortofoto 2018., Gradski ured za stratejsko planiranje i razvoj Grada

NAMJENA: D4 / Javna i društvena namjena - predškolska

PRIVEDENO NAMJENI: ne

POVRŠINA: 5.900,0 m²

NAZIV PLANA: Generalni urbanistički plan Zagreba

IMOVINSKA ANALIZA: Nema

OGRANIČENJA: Obveza provedbe javnog arhitektonsko - urbanističkog natječaja

PROVEDEN ARHITEKTONSKO - URBANISTIČKI NATJEČAJ: Nije proveden



	ZONE JAVNE I DRUŠTVENE NAMJENE KOJE NISU PRIVEDENE NAMJENI
	KATASTARSKE ČESTICE
	KATASTARSKA OPĆINA

NAMJENA: D4 / Javna i društvena namjena - predškolska

PRIVEDENO NAMJENI: ne

POVRŠINA: 5.251,0 m²

NAZIV PLANA: Generalni urbanistički plan Zagreba

IMOVINSKA ANALIZA: Nema

OGRANIČENJA: Obveza provedbe javnog arhitektonsko - urbanističkog natječaja

PROVEDEN ARHITEKTONSKO - URBANISTIČKI NATJEČAJ: Nije proveden

M 1:2.000

IZVOR:

Prostorni plan Parka prirode Medvednica

Prostorni plan Grada Zagreba, izmjene i dopune 2017.

Generalni urbanistički plan grada Zagreba, izmjene i dopune 2016.




Generalni urbanistički plan Sesveta, izmjene i dopune 2015.

Urbanistički planovi uređenja

Digitalni katastarski plan, 01.07.2019., Gradski ured za katastar i geodetske poslove

Digitalni ortofoto 2018., Gradski ured za stratejsko planiranje i razvoj Grada



	ZONE JAVNE I DRUŠTVENE NAMJENE KOJE NISU PRIVEDENE NAMJENI
	KATASTARSKE ČESTICE
	KATASTARSKA OPĆINA

M 1:2.000

IZVOR:

Prostorni plan Parka prirode Medvednica
 Prostorni plan Grada Zagreba, izmjene i dopune 2017.
 Generalni urbanistički plan grada Zagreba, izmjene i dopune 2016.
 Generalni urbanistički plan Sesveta, izmjene i dopune 2015.
 Urbanistički planovi uređenja
 Digitalni katastarski plan, 01.07.2019., Gradski ured za katastar i geodetske poslove
 Digitalni ortofoto 2018., Gradski ured za stratejsko planiranje i razvoj Grada

NAMJENA: D4 / Javna i društvena namjena - predškolska

PRIVEDENO NAMJENI: ne

POVRŠINA: 4.057,0 m²

NAZIV PLANA: Generalni urbanistički plan Zagreba

IMOVINSKA ANALIZA: Nema

OGRANIČENJA: Obveza provedbe javnog arhitektonsko - urbanističkog natječaja

PROVEDEN ARHITEKTONSKO - URBANISTIČKI NATJEČAJ: Nije proveden



- ZONE JAVNE I DRUŠTVENE NAMJENE KOJE NISU PRIVEDENE NAMJENI
- KATASTARSKE ČESTICE
- KATASTARSKA OPĆINA

M 1:2.000

IZVOR:

Prostorni plan Parka prirode Medvednica
 Prostorni plan Grada Zagreba, izmjene i dopune 2017.
 Generalni urbanistički plan grada Zagreba, izmjene i dopune 2016.
 Generalni urbanistički plan Sesveta, izmjene i dopune 2015.
 Urbanistički planovi uređenja
 Digitalni katastarski plan, 01.07.2019., Gradski ured za katastar i geodetske poslove
 Digitalni ortofoto 2018., Gradski ured za strategijsko planiranje i razvoj Grada

NAMJENA: D4 / Javna i društvena namjena - predškolska

PRIVEDENO NAMJENI: ne

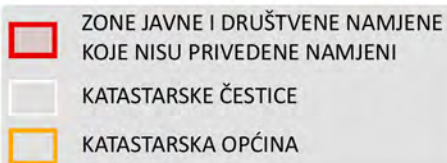
POVRŠINA: 3.563,0 m²

NAZIV PLANA: Generalni urbanistički plan Zagreba

IMOVINSKA ANALIZA: Nema

OGRANIČENJA: Obveza provedbe javnog arhitektonsko - urbanističkog natječaja

PROVEDEN ARHITEKTONSKO - URBANISTIČKI NATJEČAJ:
Nije proveden



M 1:2.000

IZVOR:

Prostorni plan Parka prirode Medvednica
 Prostorni plan Grada Zagreba, izmjene i dopune 2017.
 Generalni urbanistički plan grada Zagreba, izmjene i dopune 2016.
 Generalni urbanistički plan Sesveta, izmjene i dopune 2015.
 Urbanistički planovi uređenja
 Digitalni katastarski plan, 01.07.2019., Gradski ured za katastar i geodetske poslove
 Digitalni ortofoto 2018., Gradski ured za strategijsko planiranje i razvoj Grada

NAMJENA: D4 / Javna i društvena namjena - predškolska

PRIVEDENO NAMJENI: ne

POVRŠINA: 7.160,0 m²




NAZIV PLANA: Generalni urbanistički plan Zagreba

IMOVINSKA ANALIZA: Nema

OGRANIČENJA: Obveza provedbe javnog arhitektonsko - urbanističkog natječaja

PROVEDEN ARHITEKTONSKO - URBANISTIČKI NATJEČAJ: Nije proveden



	ZONE JAVNE I DRUŠTVENE NAMJENE KOJE NISU PRIVEDENE NAMJENI
	KATASTARSKE ČESTICE
	KATASTARSKA OPĆINA

M 1:2.000

IZVOR:

Prostorni plan Parka prirode Medvednica
 Prostorni plan Grada Zagreba, izmjene i dopune 2017.
 Generalni urbanistički plan grada Zagreba, izmjene i dopune 2016.
 Generalni urbanistički plan Sesveta, izmjene i dopune 2015.
 Urbanistički planovi uređenja
 Digitalni katastarski plan, 01.07.2019., Gradski ured za katastar i geodetske poslove
 Digitalni ortofoto 2018., Gradski ured za stratejsko planiranje i razvoj Grada

NAMJENA: D4 / Javna i društvena namjena - predškolska

PRIVEDENO NAMJENI: ne

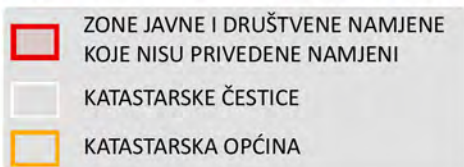
POVRŠINA: 11.059,0 m²

NAZIV PLANA: Generalni urbanistički plan Zagreba

IMOVINSKA ANALIZA: Nema

OGRANIČENJA: Obveza provedbe javnog arhitektonsko - urbanističkog natječaja

PROVEDEN ARHITEKTONSKO - URBANISTIČKI NATJEČAJ: Nije proveden



NAMJENA: D4 / Javna i društvena namjena - predškolska

PRIVEDENO NAMJENI: ne

POVRŠINA: 4.559,0 m²

NAZIV PLANA: Generalni urbanistički plan Zagreba

IMOVINSKA ANALIZA: Nema

OGRANIČENJA: Obveza provedbe javnog arhitektonsko - urbanističkog natječaja

PROVEDEN ARHITEKTONSKO - URBANISTIČKI NATJEČAJ: Nije proveden

M 1:2.000

IZVOR:

Prostorni plan Parka prirode Medvednica

Prostorni plan Grada Zagreba, izmjene i dopune 2017.

Generalni urbanistički plan grada Zagreba, izmjene i dopune 2016.




Generalni urbanistički plan Sesveta, izmjene i dopune 2015.

Urbanistički planovi uređenja

Digitalni katastarski plan, 01.07.2019., Gradski ured za katastar i geodetske poslove

Digitalni ortofoto 2018., Gradski ured za stratejsko planiranje i razvoj Grada



	ZONE JAVNE I DRUŠTVENE NAMJENE KOJE NISU PRIVEDENE NAMJENI
	KATASTARSKE ČESTICE
	KATASTARSKA OPĆINA

NAMJENA: D4 / Javna i društvena namjena - predškolska

PRIVEDENO NAMJENI: ne

POVRŠINA: 2.207,0 m²

NAZIV PLANA: Generalni urbanistički plan Zagreba

IMOVINSKA ANALIZA: Nema

OGRANIČENJA: Obveza provedbe javnog arhitektonsko - urbanističkog natječaja

PROVEDEN ARHITEKTONSKO - URBANISTIČKI NATJEČAJ: Nije proveden

M 1:2.000

IZVOR:

Prostorni plan Parka prirode Medvednica

Prostorni plan Grada Zagreba, izmjene i dopune 2017.

Generalni urbanistički plan grada Zagreba, izmjene i dopune 2016.




Generalni urbanistički plan Sesveta, izmjene i dopune 2015.

Urbanistički planovi uređenja

Digitalni katastarski plan, 01.07.2019., Gradski ured za katastar i geodetske poslove

Digitalni ortofoto 2018., Gradski ured za strategijsko planiranje i razvoj Grada



	ZONE JAVNE I DRUŠTVENE NAMJENE KOJE NISU PRIVEDENE NAMJENI
	KATASTARSKE ČESTICE
	KATASTARSKA OPĆINA

NAMJENA: D4 / Javna i društvena namjena - predškolska

PRIVEDENO NAMJENI: ne

POVRŠINA: 2.397,0 m²

NAZIV PLANA: Generalni urbanistički plan Zagreba

IMOVINSKA ANALIZA: Nema

OGRANIČENJA: Obveza provedbe javnog arhitektonsko - urbanističkog natječaja

PROVEDEN ARHITEKTONSKO - URBANISTIČKI NATJEČAJ: Nije proveden

M 1:2.000

IZVOR:

Prostorni plan Parka prirode Medvednica

Prostorni plan Grada Zagreba, izmjene i dopune 2017.

Generalni urbanistički plan grada Zagreba, izmjene i dopune 2016.




Generalni urbanistički plan Sesveta, izmjene i dopune 2015.

Urbanistički planovi uređenja

Digitalni katastarski plan, 01.07.2019., Gradski ured za katastar i geodetske poslove

Digitalni ortofoto 2018., Gradski ured za stratejsko planiranje i razvoj Grada



	ZONE JAVNE I DRUŠTVENE NAMJENE KOJE NISU PRIVEDENE NAMJENI
	KATASTARSKE ČESTICE
	KATASTARSKA OPĆINA

M 1:2.000

IZVOR:

Prostorni plan Parka prirode Medvednica
 Prostorni plan Grada Zagreba, izmjene i dopune 2017.
 Generalni urbanistički plan grada Zagreba, izmjene i dopune 2016.
 Generalni urbanistički plan Sesveta, izmjene i dopune 2015.
 Urbanistički planovi uređenja
 Digitalni katastarski plan, 01.07.2019., Gradski ured za katastar i geodetske poslove
 Digitalni ortofoto 2018., Gradski ured za stratejsko planiranje i razvoj Grada

NAMJENA: D4 / Javna i društvena namjena - predškolska

PRIVEDENO NAMJENI: ne

POVRŠINA: 2.913,0 m²




NAZIV PLANA: Generalni urbanistički plan Zagreba

IMOVINSKA ANALIZA: Nema

OGRANIČENJA: Obveza provedbe javnog arhitektonsko - urbanističkog natječaja

PROVEDEN ARHITEKTONSKO - URBANISTIČKI NATJEČAJ: Nije proveden



	ZONE JAVNE I DRUŠTVENE NAMJENE KOJE NISU PRIVEDENE NAMJENI
	KATASTARSKE ČESTICE
	KATASTARSKA OPĆINA

M 1:2.000

IZVOR:

Prostorni plan Parka prirode Medvednica
 Prostorni plan Grada Zagreba, izmjene i dopune 2017.
 Generalni urbanistički plan grada Zagreba, izmjene i dopune 2016.
 Generalni urbanistički plan Sesveta, izmjene i dopune 2015.
 Urbanistički planovi uređenja
 Digitalni katastarski plan, 01.07.2019., Gradski ured za katastar i geodetske poslove
 Digitalni ortofoto 2018., Gradski ured za strategijsko planiranje i razvoj Grada

NAMJENA: D4, D5 / Javna i društvena namjena - predškolska i školska

PRIVEDENO NAMJENI: ne

POVRŠINA: 33.268,0 m²

NAZIV PLANA: Generalni urbanistički plan Sesveta

IMOVINSKA ANALIZA: Nema

OGRANIČENJA: Obveza provedbe javnog arhitektonsko - urbanističkog natječaja

PROVEDEN ARHITEKTONSKO - URBANISTIČKI NATJEČAJ: Nije proveden



- ZONE JAVNE I DRUŠTVENE NAMJENE KOJE NISU PRIVEDENE NAMJENI
- KATASTARSKE ČESTICE
- KATASTARSKA OPĆINA

M 1:2.000

IZVOR:
 Prostorni plan Parka prirode Medvednica
 Prostorni plan Grada Zagreba, izmjene i dopune 2017.
 Generalni urbanistički plan grada Zagreba, izmjene i dopune 2016.
 Generalni urbanistički plan Sesveta, izmjene i dopune 2015.
 Urbanistički planovi uređenja
 Digitalni katastarski plan, 01.07.2019., Gradski ured za katastar i geodetske poslove
 Digitalni ortofoto 2018., Gradski ured za stratejsko planiranje i razvoj Grada

NAMJENA: D4, D5 / Javna i društvena namjena - predškolska

PRIVEDENO NAMJENI: ne

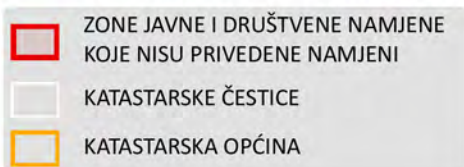
POVRŠINA: 11.712,0 m²

NAZIV PLANA: Generalni urbanistički plan Zagreba

IMOVINSKA ANALIZA: Nema

OGRANIČENJA: Obveza provedbe javnog arhitektonsko - urbanističkog natječaja

PROVEDEN ARHITEKTONSKO - URBANISTIČKI NATJEČAJ: Nije proveden



M 1:2.000

IZVOR:

Prostorni plan Parka prirode Medvednica
 Prostorni plan Grada Zagreba, izmjene i dopune 2017.
 Generalni urbanistički plan grada Zagreba, izmjene i dopune 2016.
 Generalni urbanistički plan Sesveta, izmjene i dopune 2015.
 Urbanistički planovi uređenja
 Digitalni katastarski plan, 01.07.2019., Gradski ured za katastar i geodetske poslove
 Digitalni ortofoto 2018., Gradski ured za strategijsko planiranje i razvoj Grada

NAMJENA: D4, D5 / Javna i društvena namjena - predškolska

PRIVEDENO NAMJENI: ne

POVRŠINA: 29.700,0 m²

NAZIV PLANA: Generalni urbanistički plan Zagreba

IMOVINSKA ANALIZA: Nema

OGRANIČENJA: Obveza provedbe javnog arhitektonsko - urbanističkog natječaja

PROVEDEN ARHITEKTONSKO - URBANISTIČKI NATJEČAJ: 2005.



- ZONE JAVNE I DRUŠTVENE NAMJENE KOJE NISU PRIVEDENE NAMJENI
- KATASTARSKE ČESTICE
- KATASTARSKA OPĆINA

M 1:2.000

IZVOR:

Prostorni plan Parka prirode Medvednica
 Prostorni plan Grada Zagreba, izmjene i dopune 2017.
 Generalni urbanistički plan grada Zagreba, izmjene i dopune 2016.
 Generalni urbanistički plan Sesveta, izmjene i dopune 2015.
 Urbanistički planovi uređenja
 Digitalni katastarski plan, 01.07.2019., Gradski ured za katastar i geodetske poslove
 Digitalni ortofoto 2018., Gradski ured za strategijsko planiranje i razvoj Grada

NAMJENA: D4, D5 / Javna i društvena namjena - predškolska

PRIVEDENO NAMJENI: ne

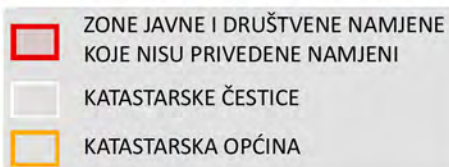
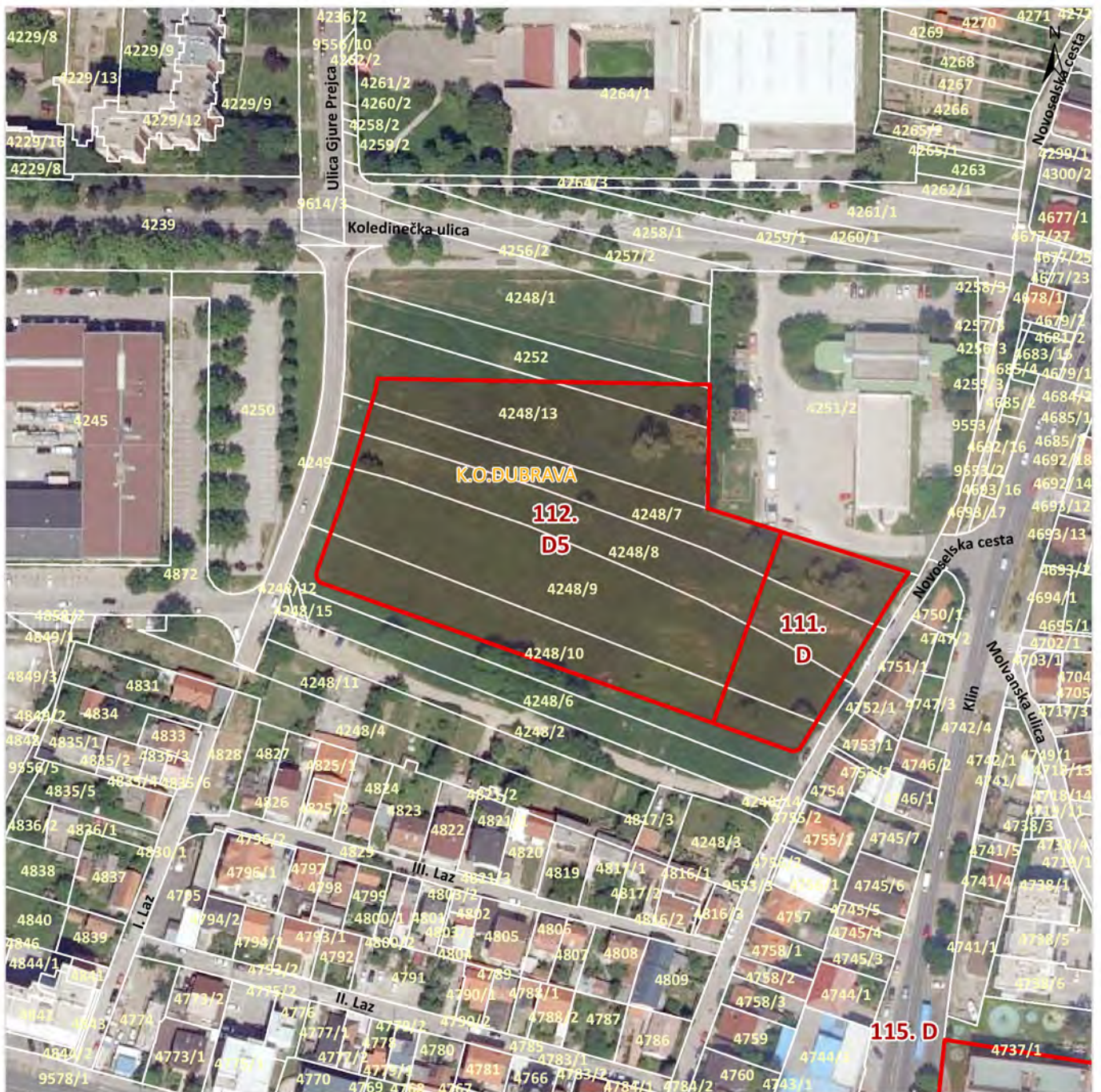
POVRŠINA: 60.584,0 m²

NAZIV PLANA: Generalni urbanistički plan Zagreba

IMOVINSKA ANALIZA: Nema

OGRANIČENJA: Obveza provedbe javnog arhitektonsko - urbanističkog natječaja

PROVEDEN ARHITEKTONSKO - URBANISTIČKI NATJEČAJ: Nije proveden



M 1:2.000

IZVOR:

Prostorni plan Parka prirode Medvednica
 Prostorni plan Grada Zagreba, izmjene i dopune 2017.
 Generalni urbanistički plan grada Zagreba, izmjene i dopune 2016.
 Generalni urbanistički plan Sesveta, izmjene i dopune 2015.
 Urbanistički planovi uređenja
 Digitalni katastarski plan, 01.07.2019., Gradski ured za katastar i geodetske poslove
 Digitalni ortofoto 2018., Gradski ured za stratejsko planiranje i razvoj Grada

NAMJENA: D5 / Javna i društvena namjena - osnovna škola

PRIVEDENO NAMJENI: ne

POVRŠINA: 11.815,0 m²

NAZIV PLANA: UPU Dubrava - centar

IMOVINSKA ANALIZA: Nema

OGRANIČENJA: Obveza provedbe javnog arhitektonsko - urbanističkog natječaja

PROVEDEN ARHITEKTONSKO - URBANISTIČKI NATJEČAJ:
 Nije proveden



- ZONE JAVNE I DRUŠTVENE NAMJENE KOJE NISU PRIVEDENE NAMJENI
- KATASTARSKE ČESTICE
- KATASTARSKA OPĆINA

M 1:2.000

IZVOR:

Prostorni plan Parka prirode Medvednica
 Prostorni plan Grada Zagreba, izmjene i dopune 2017.
 Generalni urbanistički plan grada Zagreba, izmjene i dopune 2016.
 Generalni urbanistički plan Sesveta, izmjene i dopune 2015.
 Urbanistički planovi uređenja
 Digitalni katastarski plan, 01.07.2019., Gradski ured za katastar i geodetske poslove
 Digitalni ortofoto 2018., Gradski ured za stratejsko planiranje i razvoj Grada

NAMJENA: D5 / Javna i društvena namjena - osnovna škola

PRIVEDENO NAMJENI: ne

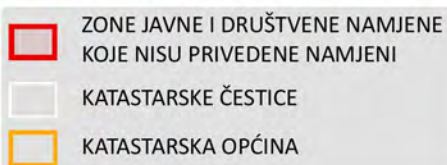
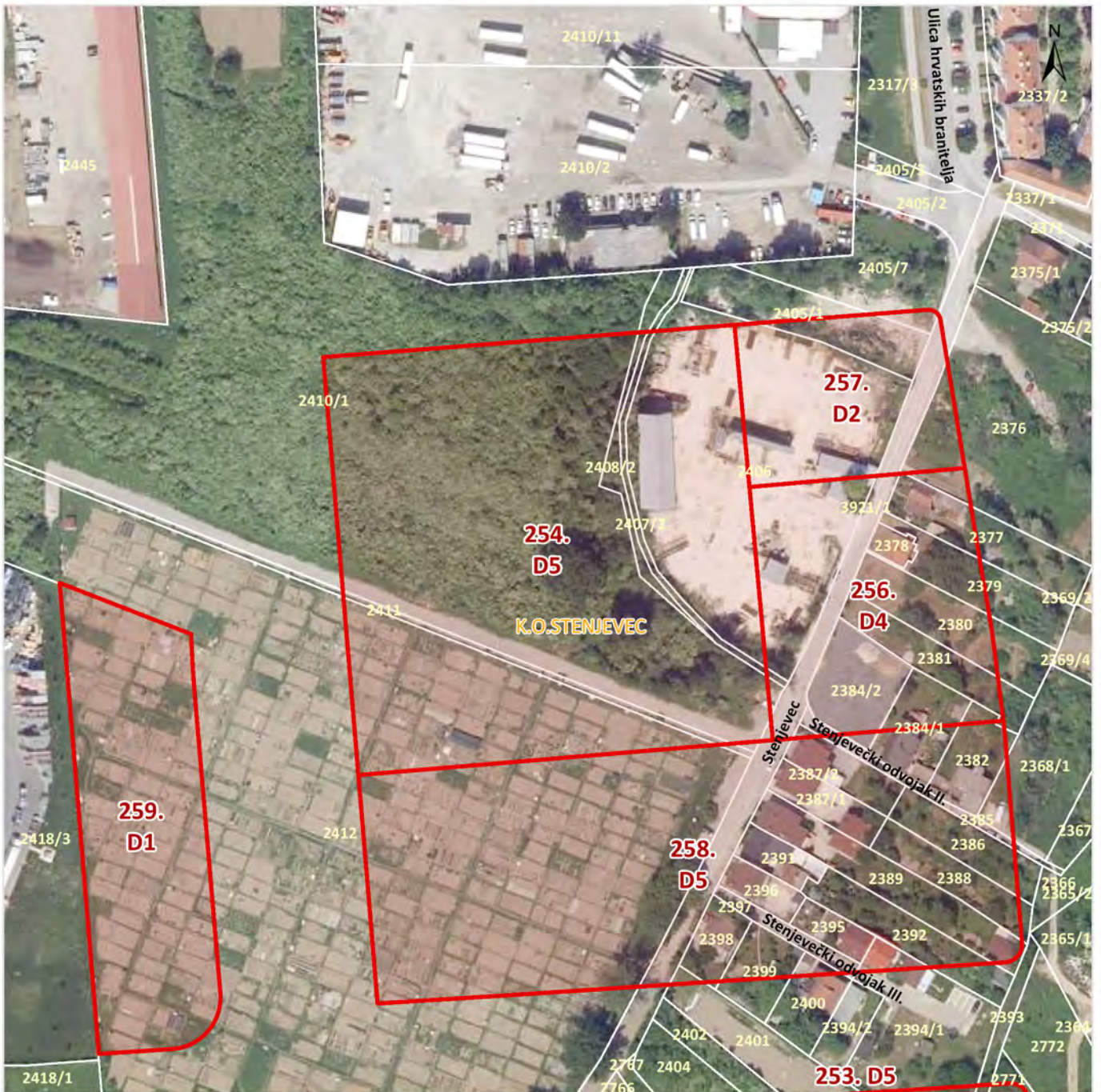
POVRŠINA: 21.083,0 m²

NAZIV PLANA: UPU Jankomir - Malešnica

IMOVINSKA ANALIZA: Nema

OGRANIČENJA: Obveza provedbe javnog arhitektonsko - urbanističkog natječaja

PROVEDEN ARHITEKTONSKO - URBANISTIČKI NATJEČAJ:
 Nije proveden



M 1:2.000

IZVOR:

Prostorni plan Parka prirode Medvednica
 Prostorni plan Grada Zagreba, izmjene i dopune 2017.
 Generalni urbanistički plan grada Zagreba, izmjene i dopune 2016.
 Generalni urbanistički plan Sesveta, izmjene i dopune 2015.
 Urbanistički planovi uređenja
 Digitalni katastarski plan, 01.07.2019., Gradski ured za katastar i geodetske poslove
 Digitalni ortofoto 2018., Gradski ured za strategijsko planiranje i razvoj Grada

NAMJENA: D5 / Javna i društvena namjena - osnovna škola

PRIVEDENO NAMJENI: ne

POVRŠINA: 18.920,0 m²




NAZIV PLANA: UPU Jankomir - Malešnica

IMOVINSKA ANALIZA: Nema

OGRANIČENJA: Obveza provedbe javnog arhitektonsko - urbanističkog natječaja

PROVEDEN ARHITEKTONSKO - URBANISTIČKI NATJEČAJ:
Nije proveden



	ZONE JAVNE I DRUŠTVENE NAMJENE KOJE NISU PRIVEDENE NAMJENI
	KATASTARSKE ČESTICE
	KATASTARSKA OPĆINA

M 1:2.000

IZVOR:

Prostorni plan Parka prirode Medvednica
 Prostorni plan Grada Zagreba, izmjene i dopune 2017.
 Generalni urbanistički plan grada Zagreba, izmjene i dopune 2016.
 Generalni urbanistički plan Sesveta, izmjene i dopune 2015.
 Urbanistički planovi uređenja
 Digitalni katastarski plan, 01.07.2019., Gradski ured za katastar i geodetske poslove
 Digitalni ortofoto 2018., Gradski ured za strategijsko planiranje i razvoj Grada

NAMJENA: D5 / Javna i društvena namjena - osnovna škola

PRIVEDENO NAMJENI: ne

POVRŠINA: 6.898,0 m²

NAZIV PLANA: UPU Savski park - zapad

IMOVINSKA ANALIZA: Nema

OGRANIČENJA: Obveza provedbe javnog arhitektonsko-urbanističkog natječaja

PROVEDEN ARHITEKTONSKO - URBANISTIČKI NATJEČAJ:
 Nije proveden



- ZONE JAVNE I DRUŠTVENE NAMJENE KOJE NISU PRIVEDENE NAMJENI
- KATASTARSKE ČESTICE
- KATASTARSKA OPĆINA

M 1:2.000

IZVOR:

Prostorni plan Parka prirode Medvednica
 Prostorni plan Grada Zagreba, izmjene i dopune 2017.
 Generalni urbanistički plan grada Zagreba, izmjene i dopune 2016.
 Generalni urbanistički plan Sesveta, izmjene i dopune 2015.
 Urbanistički planovi uređenja
 Digitalni katastarski plan, 01.07.2019., Gradski ured za katastar i geodetske poslove
 Digitalni ortofoto 2018., Gradski ured za strategijsko planiranje i razvoj Grada

NAMJENA: D5 / Javna i društvena namjena - osnovna škola

PRIVEDENO NAMJENI: ne

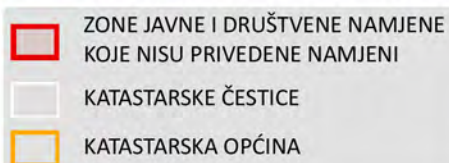
POVRŠINA: 10.432,0 m²

NAZIV PLANA: UPU Staro Brestje - Delec

IMOVINSKA ANALIZA: Nema

OGRANIČENJA: Obveza provedbe javnog arhitektonsko - urbanističkog natječaja

PROVEDEN ARHITEKTONSKO - URBANISTIČKI NATJEČAJ:
Nije proveden



M 1:2.000

IZVOR:

Prostorni plan Parka prirode Medvednica
 Prostorni plan Grada Zagreba, izmjene i dopune 2017.
 Generalni urbanistički plan grada Zagreba, izmjene i dopune 2016.
 Generalni urbanistički plan Sesveta, izmjene i dopune 2015.
 Urbanistički planovi uređenja
 Digitalni katastarski plan, 01.07.2019., Gradski ured za katastar i geodetske poslove
 Digitalni ortofoto 2018., Gradski ured za strategijsko planiranje i razvoj Grada

NAMJENA: D5 / Javna i društvena namjena - školska

PRIVEDENO NAMJENI: ne

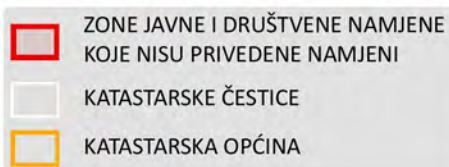
POVRŠINA: 9.279,0 m²

NAZIV PLANA: UPU Blato - jug

IMOVINSKA ANALIZA: Nema

OGRANIČENJA: Obveza provedbe javnog arhitektonsko - urbanističkog natječaja

PROVEDEN ARHITEKTONSKO - URBANISTIČKI NATJEČAJ:
Nije proveden



M 1:2.000

IZVOR:

Prostorni plan Parka prirode Medvednica
 Prostorni plan Grada Zagreba, izmjene i dopune 2017.
 Generalni urbanistički plan grada Zagreba, izmjene i dopune 2016.
 Generalni urbanistički plan Sesveta, izmjene i dopune 2015.
 Urbanistički planovi uređenja
 Digitalni katastarski plan, 01.07.2019., Gradski ured za katastar i geodetske poslove
 Digitalni ortofoto 2018., Gradski ured za strategijsko planiranje i razvoj Grada

NAMJENA: D5 / Javna i društvena namjena - školska

PRIVEDENO NAMJENI: ne

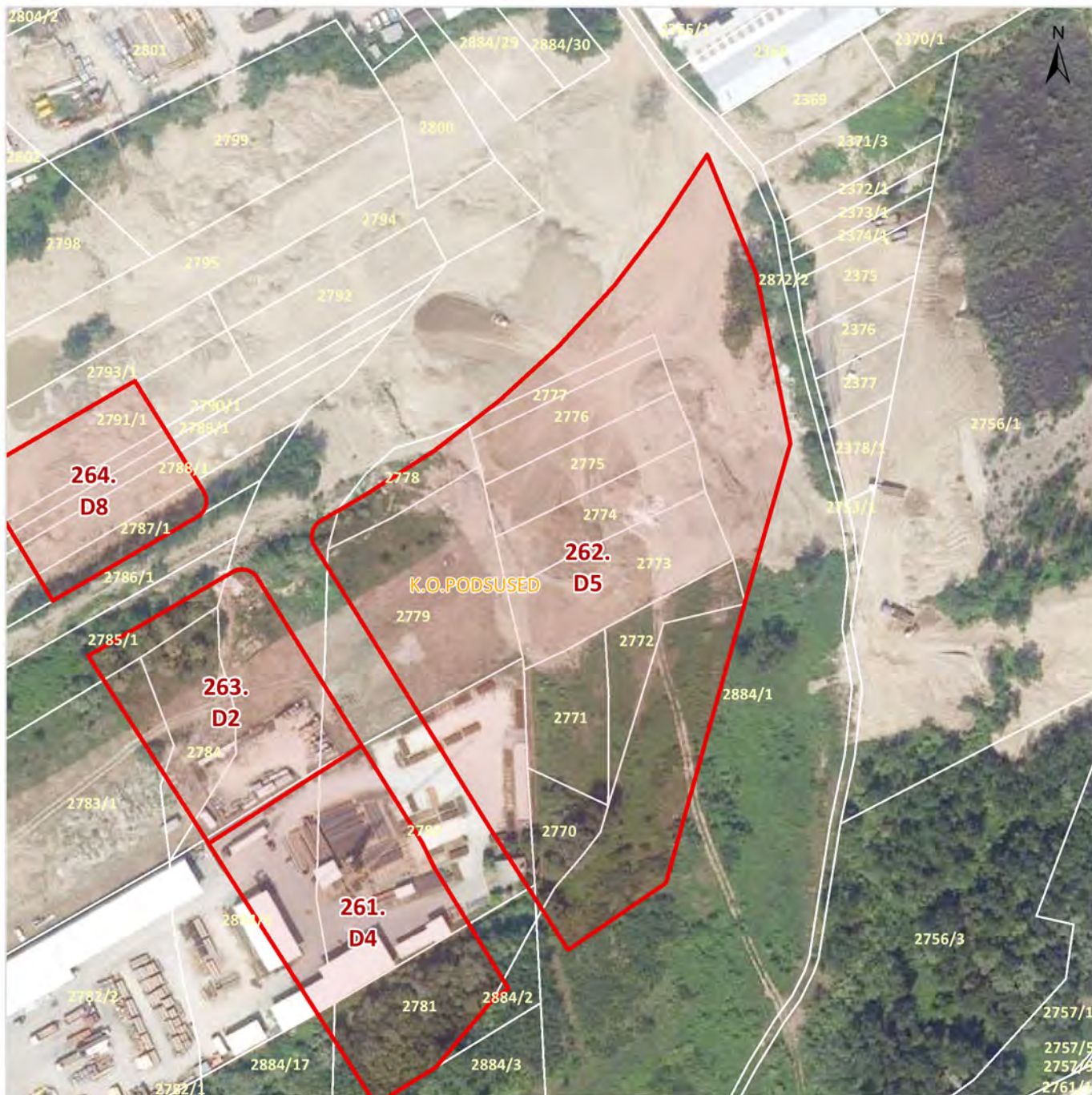
POVRŠINA: 5.644,0 m²

NAZIV PLANA: UPU Dubravica - Karažnik

IMOVINSKA ANALIZA: Nema

OGRANIČENJA: Obveza provedbe javnog arhitektonsko - urbanističkog natječaja

PROVEDEN ARHITEKTONSKO - URBANISTIČKI NATJEČAJ:
Nije proveden



- ZONE JAVNE I DRUŠTVENE NAMJENE KOJE NISU PRIVEDENE NAMJENI
- KATASTARSKE ČESTICE
- KATASTARSKA OPĆINA

M 1:2.000

IZVOR:

Prostorni plan Parka prirode Medvednica
 Prostorni plan Grada Zagreba, izmjene i dopune 2017.
 Generalni urbanistički plan grada Zagreba, izmjene i dopune 2016.
 Generalni urbanistički plan Sesveta, izmjene i dopune 2015.
 Urbanistički planovi uređenja
 Digitalni katastarski plan, 01.07.2019., Gradski ured za katastar i geodetske poslove
 Digitalni ortofoto 2018., Gradski ured za stratejsko planiranje i razvoj Grada

NAMJENA: D5 / Javna i društvena namjena - školska

PRIVEDENO NAMJENI: ne

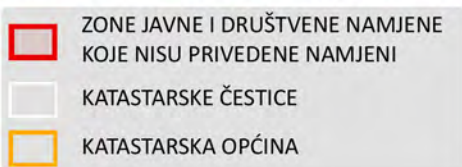
POVRŠINA: 20.998,0 m²

NAZIV PLANA: UPU Jankomir - Prisišće

IMOVINSKA ANALIZA: Nema

OGRANIČENJA: Obveza provedbe javnog arhitektonsko - urbanističkog natječaja

PROVEDEN ARHITEKTONSKO - URBANISTIČKI NATJEČAJ:
Nije proveden



M 1:2.000

IZVOR:

Prostorni plan Parka prirode Medvednica
 Prostorni plan Grada Zagreba, izmjene i dopune 2017.
 Generalni urbanistički plan grada Zagreba, izmjene i dopune 2016.
 Generalni urbanistički plan Sesveta, izmjene i dopune 2015.
 Urbanistički planovi uređenja
 Digitalni katastarski plan, 01.07.2019., Gradski ured za katastar i geodetske poslove
 Digitalni ortofoto 2018., Gradski ured za stratejsko planiranje i razvoj Grada

NAMJENA: D5 / Javna i društvena namjena - školska

PRIVEDENO NAMJENI: ne

POVRŠINA: 25.738,0 m²

NAZIV PLANA: UPU Munja

IMOVINSKA ANALIZA: Nema

OGRANIČENJA: Obveza provedbe javnog arhitektonsko - urbanističkog natječaja

PROVEDEN ARHITEKTONSKO - URBANISTIČKI NATJEČAJ:
Nije proveden



- ZONE JAVNE I DRUŠTVENE NAMJENE KOJE NISU PRIVEDENE NAMJENI
- KATASTARSKE ČESTICE
- KATASTARSKA OPĆINA

M 1:2.000

IZVOR:

Prostorni plan Parka prirode Medvednica
 Prostorni plan Grada Zagreba, izmjene i dopune 2017.
 Generalni urbanistički plan grada Zagreba, izmjene i dopune 2016.
 Generalni urbanistički plan Sesveta, izmjene i dopune 2015.
 Urbanistički planovi uređenja
 Digitalni katastarski plan, 01.07.2019., Gradski ured za katastar i geodetske poslove
 Digitalni ortofoto 2018., Gradski ured za strategijsko planiranje i razvoj Grada

NAMJENA: D5 / Javna i društvena namjena - školska

PRIVEDENO NAMJENI: ne

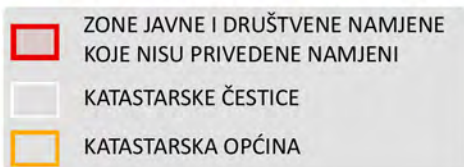
POVRŠINA: 14.860,0 m²

NAZIV PLANA: UPU Oporovec - jug

IMOVINSKA ANALIZA: Nema

OGRANIČENJA: Obveza provedbe javnog arhitektonsko - urbanističkog natječaja

PROVEDEN ARHITEKTONSKO - URBANISTIČKI NATJEČAJ: 2017.



NAMJENA: D5 / Javna i društvena namjena - školska

PRIVEDENO NAMJENI: ne

POVRŠINA: 12.337,0 m²

NAZIV PLANA: UPU Oranice - TEP tematski park

IMOVINSKA ANALIZA: Nema

OGRANIČENJA: Obveza provedbe javnog arhitektonsko - urbanističkog natječaja

PROVEDEN ARHITEKTONSKO - URBANISTIČKI NATJEČAJ:
Nije proveden

M 1:2.000

IZVOR:

Prostorni plan Parka prirode Medvednica

Prostorni plan Grada Zagreba, izmjene i dopune 2017.

Generalni urbanistički plan grada Zagreba, izmjene i dopune 2016.

Generalni urbanistički plan Sesveta, izmjene i dopune 2015.

Urbanistički planovi uređenja

Digitalni katastarski plan, 01.07.2019., Gradski ured za katastar i geodetske poslove

Digitalni ortofoto 2018., Gradski ured za strategijsko planiranje i razvoj Grada



- ZONE JAVNE I DRUŠTVENE NAMJENE KOJE NISU PRIVEDENE NAMJENI
- KATASTARSKE ČESTICE
- KATASTARSKA OPĆINA

M 1:2.000

IZVOR:

Prostorni plan Parka prirode Medvednica
 Prostorni plan Grada Zagreba, izmjene i dopune 2017.
 Generalni urbanistički plan grada Zagreba, izmjene i dopune 2016.
 Generalni urbanistički plan Sesveta, izmjene i dopune 2015.
 Urbanistički planovi uređenja
 Digitalni katastarski plan, 01.07.2019., Gradski ured za katastar i geodetske poslove
 Digitalni ortofoto 2018., Gradski ured za strategijsko planiranje i razvoj Grada

NAMJENA: D5 / Javna i društvena namjena - školska

PRIVEDENO NAMJENI: ne

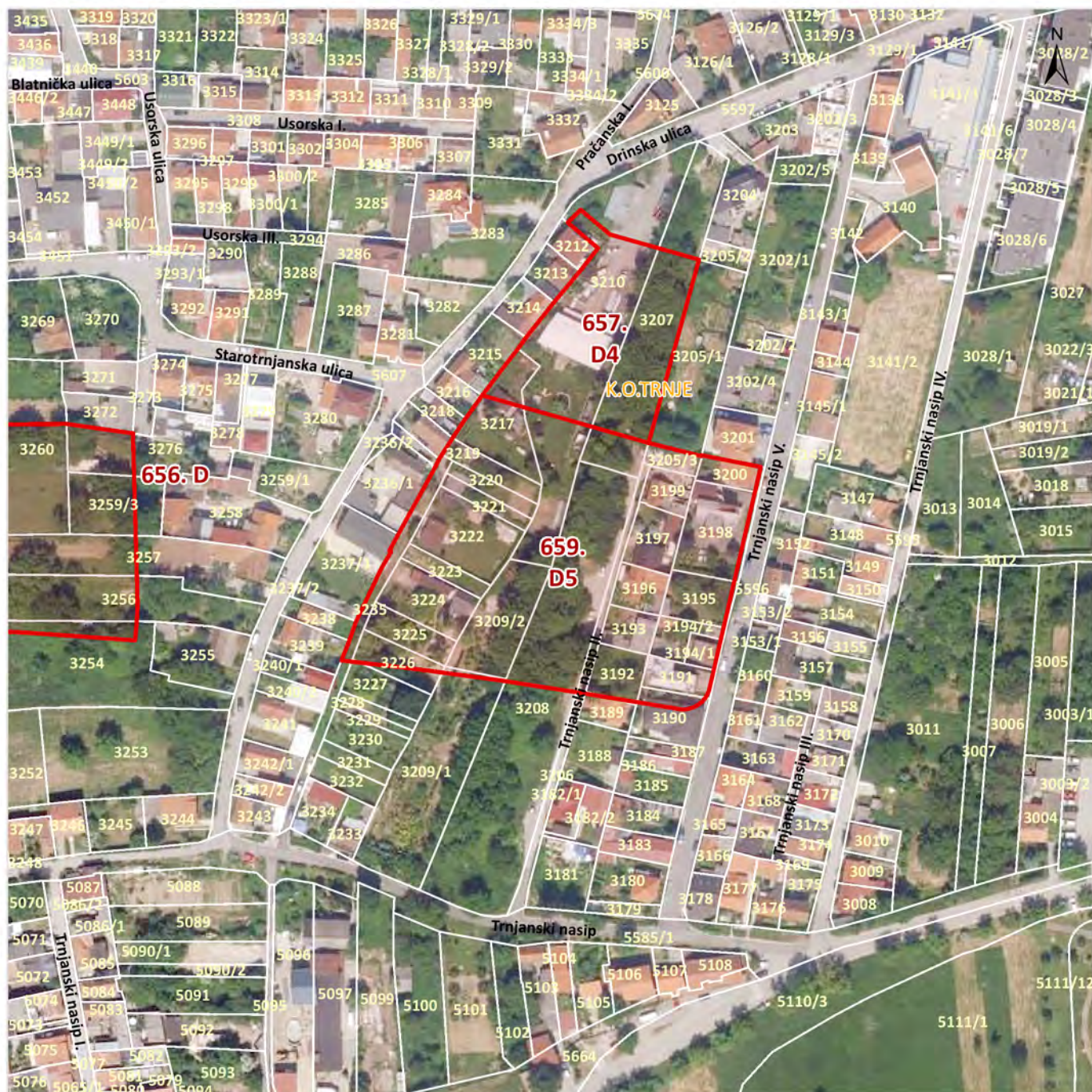
POVRŠINA: 16.799,0 m²




NAZIV PLANA: UPU Podbrežje

IMOVINSKA ANALIZA: Nema

OGRANIČENJA: Obveza provedbe javnog arhitektonsko - urbanističkog natječaja

PROVEDEN ARHITEKTONSKO - URBANISTIČKI NATJEČAJ: 2017.



	ZONE JAVNE I DRUŠTVENE NAMJENE KOJE NISU PRIVEDENE NAMJENI
	KATASTARSKE ČESTICE
	KATASTARSKA OPĆINA

M 1:2.000

IZVOR:

Prostorni plan Parka prirode Medvednica
 Prostorni plan Grada Zagreba, izmjene i dopune 2017.
 Generalni urbanistički plan grada Zagreba, izmjene i dopune 2016.
 Generalni urbanistički plan Sesveta, izmjene i dopune 2015.
 Urbanistički planovi uređenja
 Digitalni katastarski plan, 01.07.2019., Gradski ured za katastar i geodetske poslove
 Digitalni ortofoto 2018., Gradski ured za strategijsko planiranje i razvoj Grada

NAMJENA: D5 / Javna i društvena namjena - školska

PRIVEDENO NAMJENI: ne

POVRŠINA: 9.681,0 m²

NAZIV PLANA: UPU Staro Trnje, Savica za zonu Prisavlje - ulica V. Ruždjaka, planirana Strojarska

IMOVINSKA ANALIZA: Nema

OGRANIČENJA: Obveza provedbe javnog arhitektonsko - urbanističkog natječaja

PROVEDEN ARHITEKTONSKO - URBANISTIČKI NATJEČAJ: Nije proveden



- ZONE JAVNE I DRUŠTVENE NAMJENE KOJE NISU PRIVEDENE NAMJENI
- KATASTARSKE ČESTICE
- KATASTARSKA OPĆINA

M 1:2.000

IZVOR:

Prostorni plan Parka prirode Medvednica
 Prostorni plan Grada Zagreba, izmjene i dopune 2017.
 Generalni urbanistički plan grada Zagreba, izmjene i dopune 2016.
 Generalni urbanistički plan Sesveta, izmjene i dopune 2015.
 Urbanistički planovi uređenja
 Digitalni katastarski plan, 01.07.2019., Gradski ured za katastar i geodetske poslove
 Digitalni ortofoto 2018., Gradski ured za stratejsko planiranje i razvoj Grada

NAMJENA: D5 / Javna i društvena namjena - školska

PRIVEDENO NAMJENI: ne

POVRŠINA: 7.005,0 m²

NAZIV PLANA: UPU Vukomerec

IMOVINSKA ANALIZA: Nema

OGRANIČENJA: Obveza provedbe javnog arhitektonsko - urbanističkog natječaja

PROVEDEN ARHITEKTONSKO - URBANISTIČKI NATJEČAJ:
Nije proveden



- ZONE JAVNE I DRUŠTVENE NAMJENE KOJE NISU PRIVEDENE NAMJENI
- KATASTARSKE ČESTICE
- KATASTARSKA OPĆINA

M 1:2.000

IZVOR:

Prostorni plan Parka prirode Medvednica
 Prostorni plan Grada Zagreba, izmjene i dopune 2017.
 Generalni urbanistički plan grada Zagreba, izmjene i dopune 2016.
 Generalni urbanistički plan Seseveta, izmjene i dopune 2015.
 Urbanistički planovi uređenja
 Digitalni katastarski plan, 01.07.2019., Gradski ured za katastar i geodetske poslove
 Digitalni ortofoto 2018., Gradski ured za strategijsko planiranje i razvoj Grada

NAMJENA: D5 / Javna i društvena namjena - školska

PRIVEDENO NAMJENI: ne

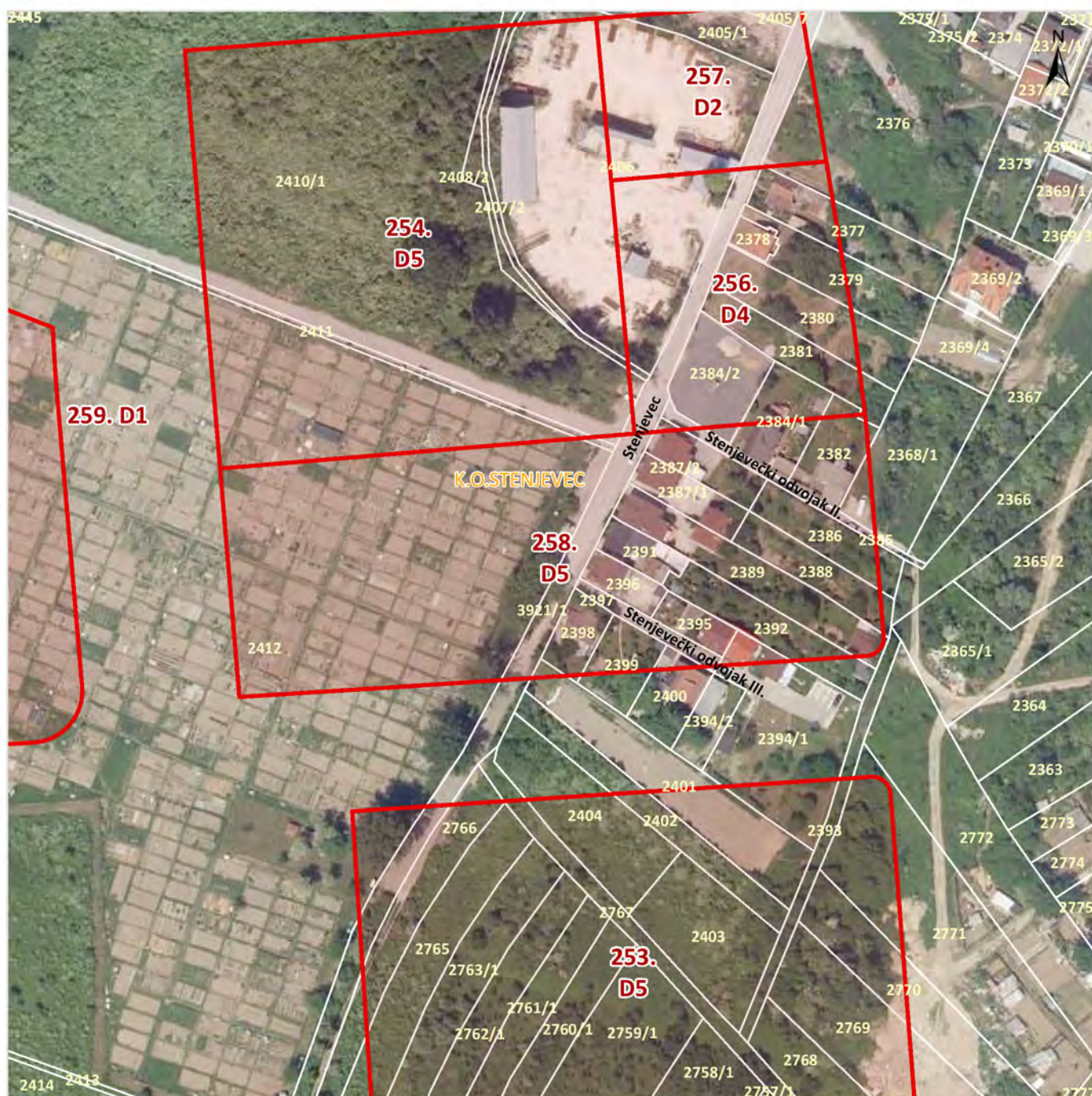
POVRŠINA: 8.255,0 m²




NAZIV PLANA: UPU Sesevetska selnica - jug

IMOVINSKA ANALIZA: Nema

OGRANIČENJA: Obveza provedbe javnog arhitektonsko - urbanističkog natječaja

PROVEDEN ARHITEKTONSKO - URBANISTIČKI NATJEČAJ:
Nije proveden



	ZONE JAVNE I DRUŠTVENE NAMJENE KOJE NISU PRIVEDENE NAMJENI
	KATASTARSKE ČESTICE
	KATASTARSKA OPĆINA

M 1:2.000

IZVOR:

Prostorni plan Parka prirode Medvednica
 Prostorni plan Grada Zagreba, izmjene i dopune 2017.
 Generalni urbanistički plan grada Zagreba, izmjene i dopune 2016.
 Generalni urbanistički plan Sesveta, izmjene i dopune 2015.
 Urbanistički planovi uređenja
 Digitalni katastarski plan, 01.07.2019., Gradski ured za katastar i geodetske poslove
 Digitalni ortofoto 2018., Gradski ured za strategijsko planiranje i razvoj Grada

NAMJENA: D5 / Javna i društvena namjena - srednja škola

PRIVEDENO NAMJENI: ne

POVRŠINA: 16.639,0 m²




NAZIV PLANA: UPU Jankomir - Malešnica

IMOVINSKA ANALIZA: Nema

OGRANIČENJA: Obveza provedbe javnog arhitektonsko - urbanističkog natječaja

PROVEDEN ARHITEKTONSKO - URBANISTIČKI NATJEČAJ:
Nije proveden



	ZONE JAVNE I DRUŠTVENE NAMJENE KOJE NISU PRIVEDENE NAMJENI
	KATASTARSKE ČESTICE
	KATASTARSKA OPĆINA

M 1:2.000

IZVOR:

Prostorni plan Parka prirode Medvednica
 Prostorni plan Grada Zagreba, izmjene i dopune 2017.
 Generalni urbanistički plan grada Zagreba, izmjene i dopune 2016.
 Generalni urbanistički plan Sesveta, izmjene i dopune 2015.
 Urbanistički planovi uređenja
 Digitalni katastarski plan, 01.07.2019., Gradski ured za katastar i geodetske poslove
 Digitalni ortofoto 2018., Gradski ured za strategijsko planiranje i razvoj Grada

NAMJENA: D5 / Javna i društvena namjena - školska

PRIVEDENO NAMJENI: ne

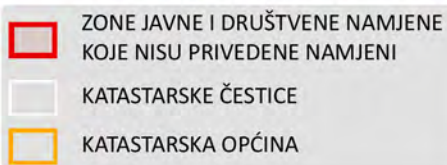
POVRŠINA: 14.171,0 m²

NAZIV PLANA: Generalni urbanistički plan Zagreba

IMOVINSKA ANALIZA: Nema

OGRANIČENJA: Obveza provedbe javnog arhitektonsko - urbanističkog natječaja

PROVEDEN ARHITEKTONSKO - URBANISTIČKI NATJEČAJ:
Nije proveden



NAMJENA: D5 / Javna i društvena namjena - školska

PRIVEDENO NAMJENI: ne

POVRŠINA: 12.394,0 m²

NAZIV PLANA: Generalni urbanistički plan Zagreba

IMOVINSKA ANALIZA: Nema

OGRANIČENJA: Obveza provedbe javnog arhitektonsko - urbanističkog natječaja

PROVEDEN ARHITEKTONSKO - URBANISTIČKI NATJEČAJ: Nije proveden

M 1:2.000

IZVOR:

Prostorni plan Parka prirode Medvednica

Prostorni plan Grada Zagreba, izmjene i dopune 2017.

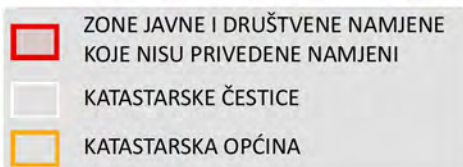
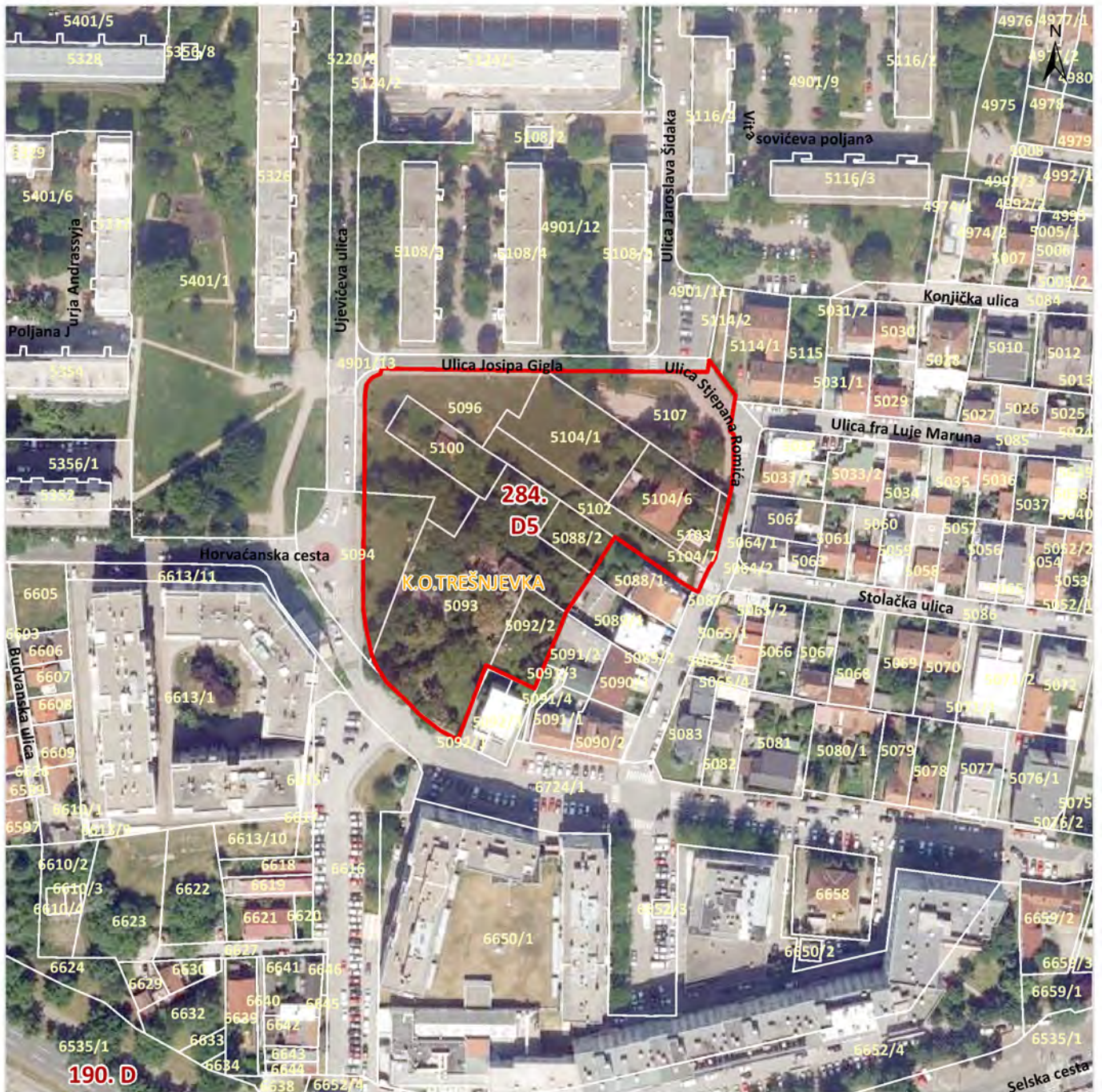
Generalni urbanistički plan grada Zagreba, izmjene i dopune 2016.

Generalni urbanistički plan Sesveta, izmjene i dopune 2015.

Urbanistički planovi uređenja

Digitalni katastarski plan, 01.07.2019., Gradski ured za katastar i geodetske poslove

Digitalni ortofoto 2018., Gradski ured za strategijsko planiranje i razvoj Grada



NAMJENA: D5 / Javna i društvena namjena - školska

PRIVEDENO NAMJENI: ne

POVRŠINA: 10.501,0 m²

NAZIV PLANA: Generalni urbanistički plan Zagreba

IMOVINSKA ANALIZA: Nema

OGRANIČENJA: Obveza provedbe javnog arhitektonsko - urbanističkog natječaja

PROVEDEN ARHITEKTONSKO - URBANISTIČKI NATJEČAJ: Nije proveden

M 1:2.000

IZVOR:

Prostorni plan Parka prirode Medvednica

Prostorni plan Grada Zagreba, izmjene i dopune 2017.

Generalni urbanistički plan grada Zagreba, izmjene i dopune 2016.

Generalni urbanistički plan Sesveta, izmjene i dopune 2015.

Urbanistički planovi uređenja

Digitalni katastarski plan, 01.07.2019., Gradski ured za katastar i geodetske poslove

Digitalni ortofoto 2018., Gradski ured za stratejsko planiranje i razvoj Grada



- ZONE JAVNE I DRUŠTVENE NAMJENE KOJE NISU PRIVEDENE NAMJENI
- KATASTARSKE ČESTICE
- KATASTARSKA OPĆINA

M 1:2.000

IZVOR:

Prostorni plan Parka prirode Medvednica
 Prostorni plan Grada Zagreba, izmjene i dopune 2017.
 Generalni urbanistički plan grada Zagreba, izmjene i dopune 2016.
 Generalni urbanistički plan Sesveta, izmjene i dopune 2015.
 Urbanistički planovi uređenja
 Digitalni katastarski plan, 01.07.2019., Gradski ured za katastar i geodetske poslove
 Digitalni ortofoto 2018., Gradski ured za strategijsko planiranje i razvoj Grada

NAMJENA: D5 / Javna i društvena namjena - školska

PRIVEDENO NAMJENI: ne

POVRŠINA: 10.203,0 m²




NAZIV PLANA: Generalni urbanistički plan Zagreba

IMOVINSKA ANALIZA: Nema

OGRANIČENJA: Obveza provedbe javnog arhitektonsko - urbanističkog natječaja

PROVEDEN ARHITEKTONSKO - URBANISTIČKI NATJEČAJ: Nije proveden



	ZONE JAVNE I DRUŠTVENE NAMJENE KOJE NISU PRIVEDENE NAMJENI
	KATASTARSKE ČESTICE
	KATASTARSKA OPĆINA

NAMJENA: D5 / Javna i društvena namjena - školska

PRIVEDENO NAMJENI: ne

POVRŠINA: 14.179,0 m²

NAZIV PLANA: Generalni urbanistički plan Zagreba

IMOVINSKA ANALIZA: Nema

OGRANIČENJA: Obveza provedbe javnog arhitektonsko - urbanističkog natječaja

PROVEDEN ARHITEKTONSKO - URBANISTIČKI NATJEČAJ: Nije proveden

M 1:2.000

IZVOR:

Prostorni plan Parka prirode Medvednica

Prostorni plan Grada Zagreba, izmjene i dopune 2017.

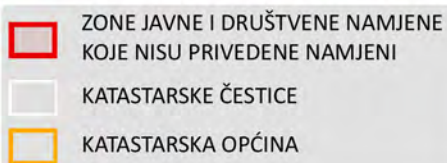
Generalni urbanistički plan grada Zagreba, izmjene i dopune 2016.

Generalni urbanistički plan Sesveta, izmjene i dopune 2015.

Urbanistički planovi uređenja

Digitalni katastarski plan, 01.07.2019., Gradski ured za katastar i geodetske poslove

Digitalni ortofoto 2018., Gradski ured za strategijsko planiranje i razvoj Grada



M 1:2.000

IZVOR:

Prostorni plan Parka prirode Medvednica
 Prostorni plan Grada Zagreba, izmjene i dopune 2017.
 Generalni urbanistički plan grada Zagreba, izmjene i dopune 2016.
 Generalni urbanistički plan Sesveta, izmjene i dopune 2015.
 Urbanistički planovi uređenja
 Digitalni katastarski plan, 01.07.2019., Gradski ured za katastar i geodetske poslove
 Digitalni ortofoto 2018., Gradski ured za stratejsko planiranje i razvoj Grada

NAMJENA: D5 / Javna i društvena namjena - školska

PRIVEDENO NAMJENI: ne

POVRŠINA: 16.447,0 m²




NAZIV PLANA: Generalni urbanistički plan Zagreba

IMOVINSKA ANALIZA: Nema

OGRANIČENJA: Obveza provedbe javnog arhitektonsko - urbanističkog natječaja

PROVEDEN ARHITEKTONSKO - URBANISTIČKI NATJEČAJ: Nije proveden



	ZONE JAVNE I DRUŠTVENE NAMJENE KOJE NISU PRIVEDENE NAMJENI
	KATASTARSKE ČESTICE
	KATASTARSKA OPĆINA

M 1:2.000

IZVOR:

Prostorni plan Parka prirode Medvednica
 Prostorni plan Grada Zagreba, izmjene i dopune 2017.
 Generalni urbanistički plan grada Zagreba, izmjene i dopune 2016.
 Generalni urbanistički plan Sesveta, izmjene i dopune 2015.
 Urbanistički planovi uređenja
 Digitalni katastarski plan, 01.07.2019., Gradski ured za katastar i geodetske poslove
 Digitalni ortofoto 2018., Gradski ured za stratejsko planiranje i razvoj Grada

NAMJENA: D5 / Javna i društvena namjena - školska

PRIVEDENO NAMJENI: ne

POVRŠINA: 6.905,0 m²




NAZIV PLANA: Generalni urbanistički plan Zagreba

IMOVINSKA ANALIZA: Nema

OGRANIČENJA: Obveza provedbe javnog arhitektonsko - urbanističkog natječaja

PROVEDEN ARHITEKTONSKO - URBANISTIČKI NATJEČAJ: Nije proveden



	ZONE JAVNE I DRUŠTVENE NAMJENE KOJE NISU PRIVEDENE NAMJENI
	KATASTARSKE ČESTICE
	KATASTARSKA OPĆINA

NAMJENA: D5 / Javna i društvena namjena - školska

PRIVEDENO NAMJENI: ne

POVRŠINA: 17.126,0 m²

NAZIV PLANA: Generalni urbanistički plan Zagreba

IMOVINSKA ANALIZA: Nema

OGRANIČENJA: Obveza provedbe javnog arhitektonsko - urbanističkog natječaja

PROVEDEN ARHITEKTONSKO - URBANISTIČKI NATJEČAJ: Nije proveden

M 1:2.000

IZVOR:

Prostorni plan Parka prirode Medvednica

Prostorni plan Grada Zagreba, izmjene i dopune 2017.

Generalni urbanistički plan grada Zagreba, izmjene i dopune 2016.




Generalni urbanistički plan Sesveta, izmjene i dopune 2015.

Urbanistički planovi uređenja

Digitalni katastarski plan, 01.07.2019., Gradski ured za katastar i geodetske poslove

Digitalni ortofoto 2018., Gradski ured za stratejsko planiranje i razvoj Grada



	ZONE JAVNE I DRUŠTVENE NAMJENE KOJE NISU PRIVEDENE NAMJENI
	KATASTARSKE ČESTICE
	KATASTARSKA OPĆINA

M 1:2.000

IZVOR:

Prostorni plan Parka prirode Medvednica
 Prostorni plan Grada Zagreba, izmjene i dopune 2017.
 Generalni urbanistički plan grada Zagreba, izmjene i dopune 2016.
 Generalni urbanistički plan Sesveta, izmjene i dopune 2015.
 Urbanistički planovi uređenja
 Digitalni katastarski plan, 01.07.2019., Gradski ured za katastar i geodetske poslove
 Digitalni ortofoto 2018., Gradski ured za strategijsko planiranje i razvoj Grada

NAMJENA: D5 / Javna i društvena namjena - školska

PRIVEDENO NAMJENI: ne

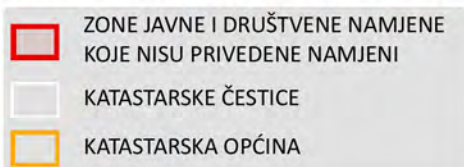
POVRŠINA: 11.265,0 m²

NAZIV PLANA: Generalni urbanistički plan Zagreba

IMOVINSKA ANALIZA: Nema

OGRANIČENJA: Obveza provedbe javnog arhitektonsko - urbanističkog natječaja

PROVEDEN ARHITEKTONSKO - URBANISTIČKI NATJEČAJ: Nije proveden



NAMJENA: D5 / Javna i društvena namjena - školska

PRIVEDENO NAMJENI: ne

POVRŠINA: 16.152,0 m²

NAZIV PLANA: Generalni urbanistički plan Zagreba

IMOVINSKA ANALIZA: Nema

OGRANIČENJA: Obveza provedbe javnog arhitektonsko - urbanističkog natječaja

PROVEDEN ARHITEKTONSKO - URBANISTIČKI NATJEČAJ: Nije proveden

M 1:2.000

IZVOR:

Prostorni plan Parka prirode Medvednica

Prostorni plan Grada Zagreba, izmjene i dopune 2017.

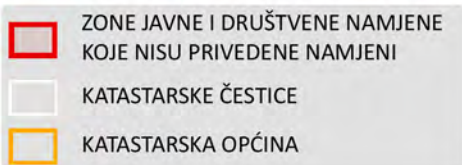
Generalni urbanistički plan grada Zagreba, izmjene i dopune 2016.

Generalni urbanistički plan Sesveta, izmjene i dopune 2015.

Urbanistički planovi uređenja

Digitalni katastarski plan, 01.07.2019., Gradski ured za katastar i geodetske poslove

Digitalni ortofoto 2018., Gradski ured za stratejsko planiranje i razvoj Grada



M 1:2.000

IZVOR:

Prostorni plan Parka prirode Medvednica
 Prostorni plan Grada Zagreba, izmjene i dopune 2017.
 Generalni urbanistički plan grada Zagreba, izmjene i dopune 2016.
 Generalni urbanistički plan Sesveta, izmjene i dopune 2015.
 Urbanistički planovi uređenja
 Digitalni katastarski plan, 01.07.2019., Gradski ured za katastar i geodetske poslove
 Digitalni ortofoto 2018., Gradski ured za strategijsko planiranje i razvoj Grada

NAMJENA: D5 / Javna i društvena namjena - školska

PRIVEDENO NAMJENI: ne

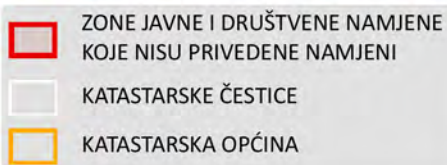
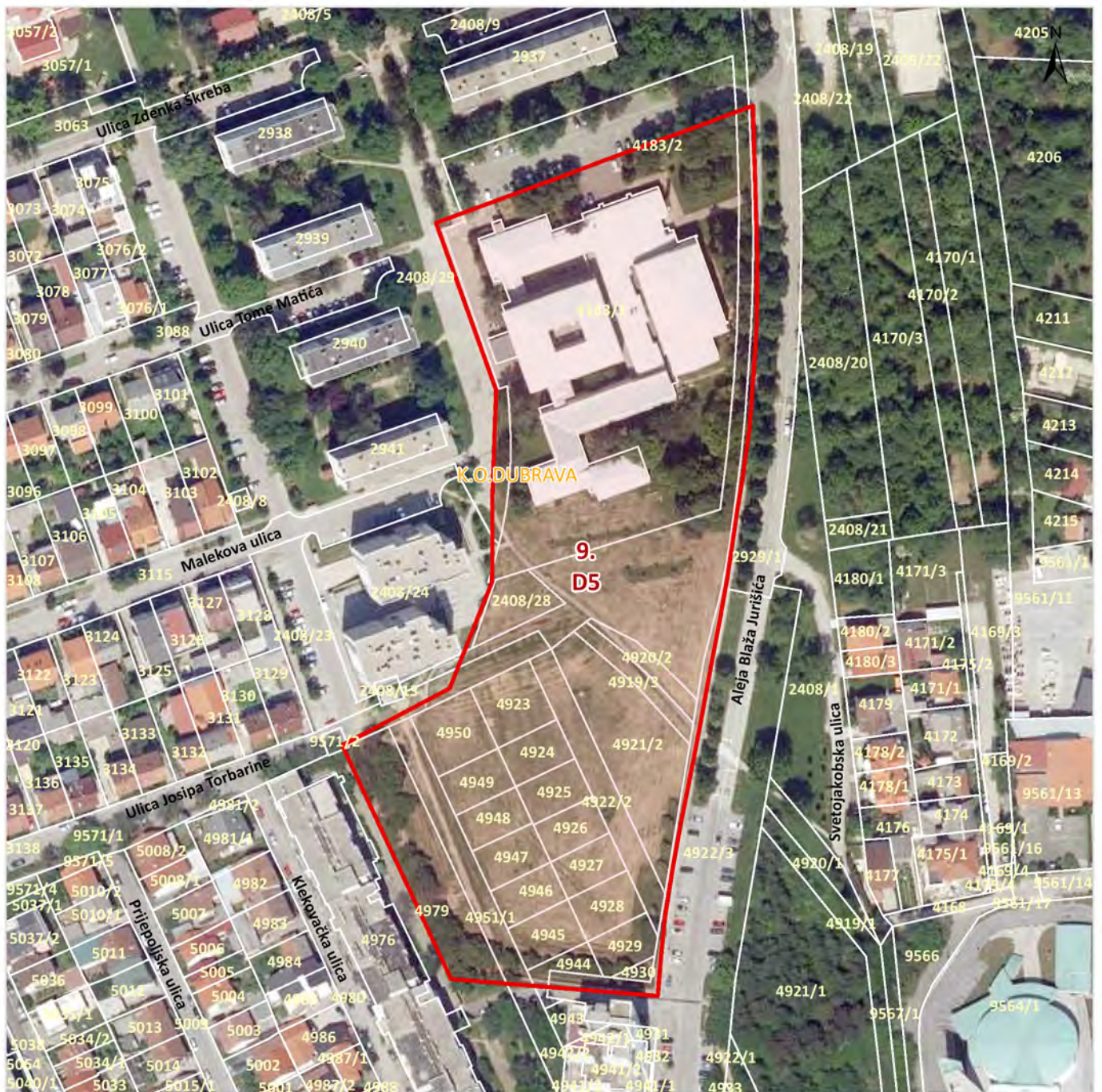
POVRŠINA: 21.811,0 m²

NAZIV PLANA: Generalni urbanistički plan Zagreba

IMOVINSKA ANALIZA: Nema

OGRANIČENJA: Obveza provedbe javnog arhitektonsko - urbanističkog natječaja

PROVEDEN ARHITEKTONSKO - URBANISTIČKI NATJEČAJ: Nije proveden



NAMJENA: D5 / Javna i društvena namjena - školska

PRIVEDENO NAMJENI: djelomično

POVRŠINA: 24.662,0 m²

NAZIV PLANA: Generalni urbanistički plan Zagreba

IMOVINSKA ANALIZA: Nema

OGRANIČENJA: Obveza provedbe javnog arhitektonsko - urbanističkog natječaja

PROVEDEN ARHITEKTONSKO - URBANISTIČKI NATJEČAJ: Nije proveden

M 1:2.000

IZVOR:

Prostorni plan Parka prirode Medvednica

Prostorni plan Grada Zagreba, izmjene i dopune 2017.

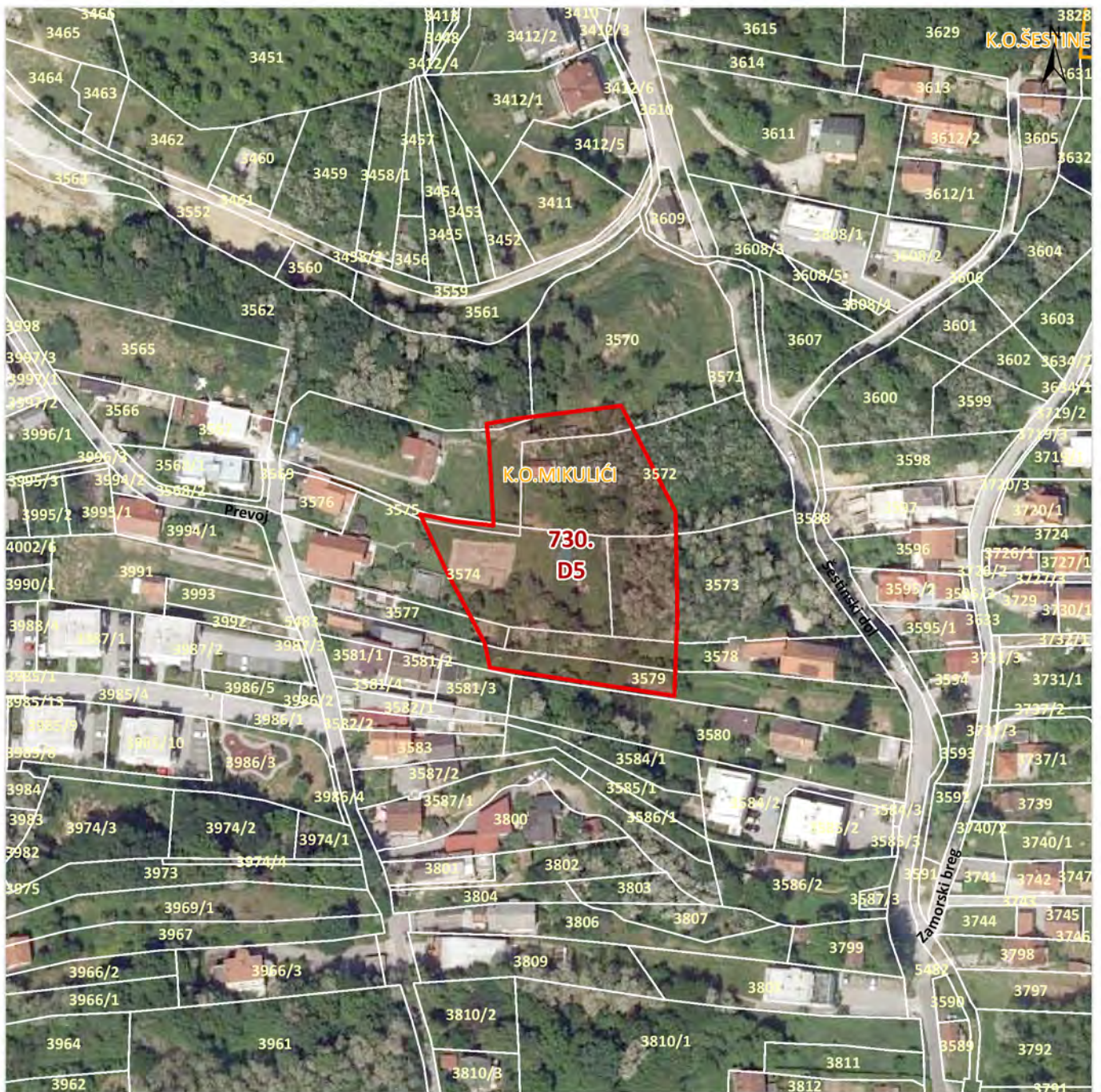
Generalni urbanistički plan grada Zagreba, izmjene i dopune 2016.




Generalni urbanistički plan Sesveta, izmjene i dopune 2015.

Urbanistički planovi uređenja

Digitalni katastarski plan, 01.07.2019., Gradski ured za katastar i geodetske poslove

Digitalni ortofoto 2018., Gradski ured za stratejsko planiranje i razvoj Grada



	ZONE JAVNE I DRUŠTVENE NAMJENE KOJE NISU PRIVEDENE NAMJENI
	KATASTARSKE ČESTICE
	KATASTARSKA OPĆINA

M 1:2.000

IZVOR:

Prostorni plan Parka prirode Medvednica
 Prostorni plan Grada Zagreba, izmjene i dopune 2017.
 Generalni urbanistički plan grada Zagreba, izmjene i dopune 2016.
 Generalni urbanistički plan Sesveta, izmjene i dopune 2015.
 Urbanistički planovi uređenja
 Digitalni katastarski plan, 01.07.2019., Gradski ured za katastar i geodetske poslove
 Digitalni ortofoto 2018., Gradski ured za strategijsko planiranje i razvoj Grada

NAMJENA: D5 / Javna i društvena namjena - školska

PRIVEDENO NAMJENI: ne

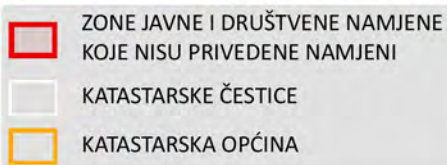
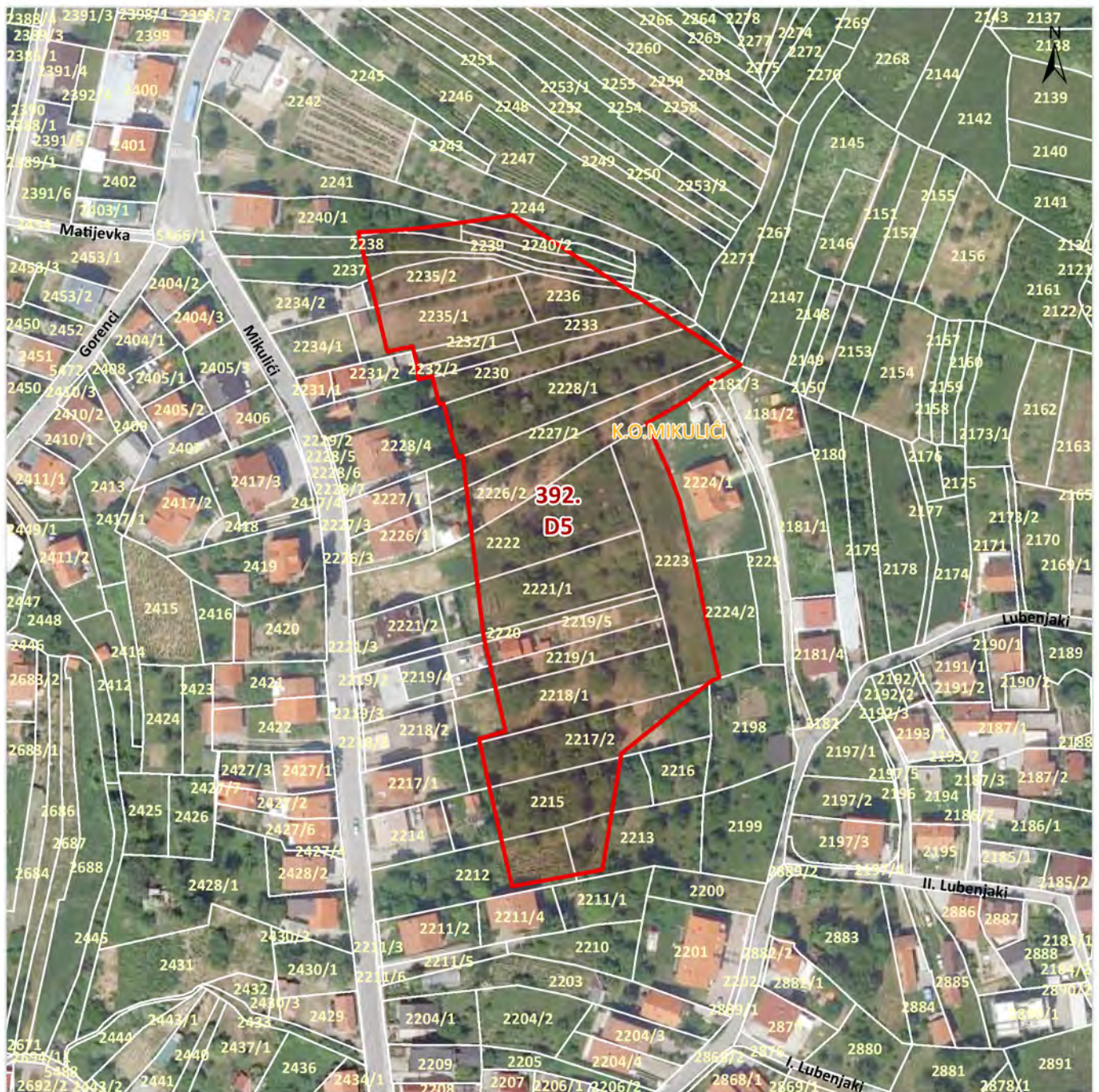
POVRŠINA: 5.691,0 m²

NAZIV PLANA: Generalni urbanistički plan Zagreba

IMOVINSKA ANALIZA: Nema

OGRANIČENJA: Obveza provedbe javnog arhitektonsko - urbanističkog natječaja

PROVEDEN ARHITEKTONSKO - URBANISTIČKI NATJEČAJ:
Nije proveden



NAMJENA: D5 / Javna i društvena namjena - školska

PRIVEDENO NAMJENI: ne

POVRŠINA: 14.652,0 m²

NAZIV PLANA: Generalni urbanistički plan Zagreba

IMOVINSKA ANALIZA: Nema

OGRANIČENJA: Obveza provedbe javnog arhitektonsko - urbanističkog natječaja

PROVEDEN ARHITEKTONSKO - URBANISTIČKI NATJEČAJ: Nije proveden

M 1:2.000

IZVOR:

Prostorni plan Parka prirode Medvednica

Prostorni plan Grada Zagreba, izmjene i dopune 2017.

Generalni urbanistički plan grada Zagreba, izmjene i dopune 2016.




Generalni urbanistički plan Sesveta, izmjene i dopune 2015.

Urbanistički planovi uređenja

Digitalni katastarski plan, 01.07.2019., Gradski ured za katastar i geodetske poslove

Digitalni ortofoto 2018., Gradski ured za strategijsko planiranje i razvoj Grada



	ZONE JAVNE I DRUŠTVENE NAMJENE KOJE NISU PRIVEDENE NAMJENI
	KATASTARSKE ČESTICE
	KATASTARSKA OPĆINA

M 1:2.000

IZVOR:

Prostorni plan Parka prirode Medvednica
 Prostorni plan Grada Zagreba, izmjene i dopune 2017.
 Generalni urbanistički plan grada Zagreba, izmjene i dopune 2016.
 Generalni urbanistički plan Sesveta, izmjene i dopune 2015.
 Urbanistički planovi uređenja
 Digitalni katastarski plan, 01.07.2019., Gradski ured za katastar i geodetske poslove
 Digitalni ortofoto 2018., Gradski ured za strategijsko planiranje i razvoj Grada

NAMJENA: D5 / Javna i društvena namjena - školska

PRIVEDENO NAMJENI: ne

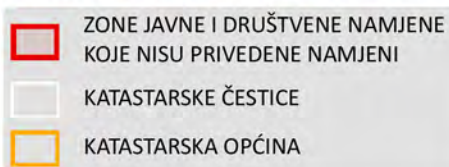
POVRŠINA: 11.648,0 m²

NAZIV PLANA: Generalni urbanistički plan Zagreba

IMOVINSKA ANALIZA: Nema

OGRANIČENJA: Obveza provedbe javnog arhitektonsko - urbanističkog natječaja

PROVEDEN ARHITEKTONSKO - URBANISTIČKI NATJEČAJ:
Nije proveden



M 1:2.000

IZVOR:

Prostorni plan Parka prirode Medvednica
 Prostorni plan Grada Zagreba, izmjene i dopune 2017.
 Generalni urbanistički plan grada Zagreba, izmjene i dopune 2016.
 Generalni urbanistički plan Sesveta, izmjene i dopune 2015.
 Urbanistički planovi uređenja
 Digitalni katastarski plan, 01.07.2019., Gradski ured za katastar i geodetske poslove
 Digitalni ortofoto 2018., Gradski ured za strategijsko planiranje i razvoj Grada

NAMJENA: D5 / Javna i društvena namjena - školska

PRIVEDENO NAMJENI: djelomično

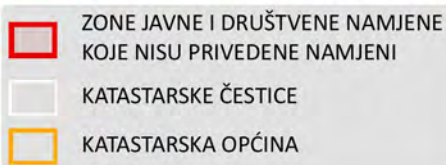
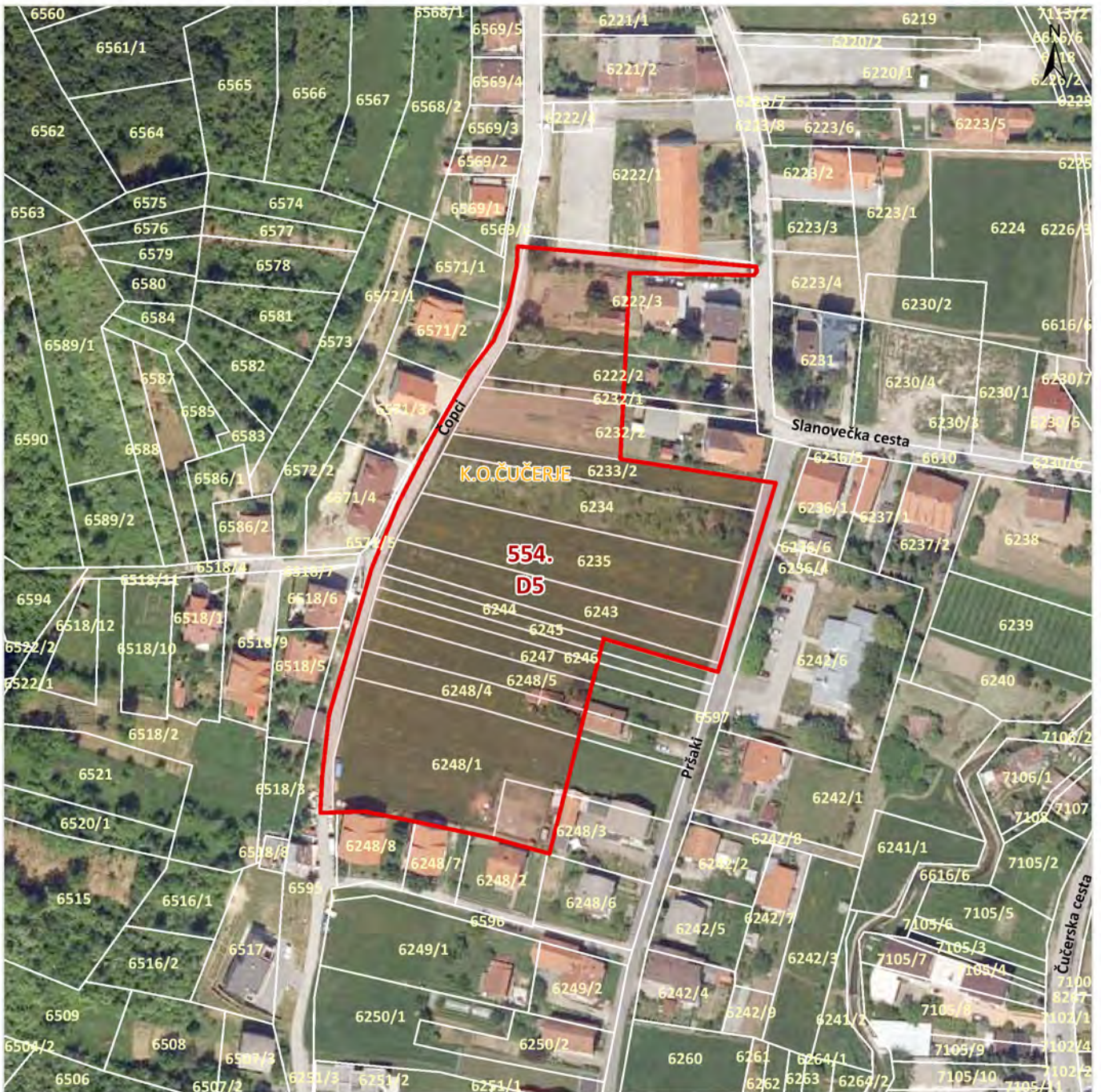
POVRŠINA: 15.636,0 m²

NAZIV PLANA: Generalni urbanistički plan Zagreba

IMOVINSKA ANALIZA: Nema

OGRANIČENJA: Obveza provedbe javnog arhitektonsko - urbanističkog natječaja

PROVEDEN ARHITEKTONSKO - URBANISTIČKI NATJEČAJ:
Nije proveden



M 1:2.000

IZVOR:

Prostorni plan Parka prirode Medvednica
 Prostorni plan Grada Zagreba, izmjene i dopune 2017.
 Generalni urbanistički plan grada Zagreba, izmjene i dopune 2016.
 Generalni urbanistički plan Sesveta, izmjene i dopune 2015.
 Urbanistički planovi uređenja
 Digitalni katastarski plan, 01.07.2019., Gradski ured za katastar i geodetske poslove
 Digitalni ortofoto 2018., Gradski ured za stratejsko planiranje i razvoj Grada

NAMJENA: D5 / Javna i društvena namjena - školska

PRIVEDENO NAMJENI: ne

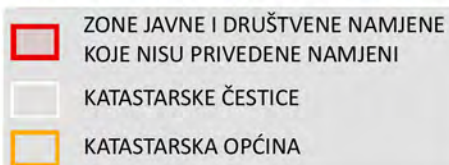
POVRŠINA: 16.033,0 m²

NAZIV PLANA: Generalni urbanistički plan Zagreba

IMOVINSKA ANALIZA: Nema

OGRANIČENJA: Obveza provedbe javnog arhitektonsko - urbanističkog natječaja

PROVEDEN ARHITEKTONSKO - URBANISTIČKI NATJEČAJ:
Nije proveden



M 1:2.000

IZVOR:

Prostorni plan Parka prirode Medvednica
 Prostorni plan Grada Zagreba, izmjene i dopune 2017.
 Generalni urbanistički plan grada Zagreba, izmjene i dopune 2016.
 Generalni urbanistički plan Sesveta, izmjene i dopune 2015.
 Urbanistički planovi uređenja
 Digitalni katastarski plan, 01.07.2019., Gradski ured za katastar i geodetske poslove
 Digitalni ortofoto 2018., Gradski ured za stratejsko planiranje i razvoj Grada

NAMJENA: D5 / Javna i društvena namjena - školska

PRIVEDENO NAMJENI: ne

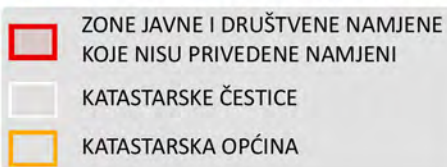
POVRŠINA: 7.145,0 m²

NAZIV PLANA: Generalni urbanistički plan Zagreba

IMOVINSKA ANALIZA: Nema

OGRANIČENJA: Obveza provedbe javnog arhitektonsko - urbanističkog natječaja

PROVEDEN ARHITEKTONSKO - URBANISTIČKI NATJEČAJ:
Nije proveden



NAMJENA: D5 / Javna i društvena namjena - školska

PRIVEDENO NAMJENI: djelomično

POVRŠINA: 13.595,0 m²

NAZIV PLANA: Generalni urbanistički plan Zagreba

IMOVINSKA ANALIZA: Nema

OGRANIČENJA: Obveza provedbe javnog arhitektonsko - urbanističkog natječaja

PROVEDEN ARHITEKTONSKO - URBANISTIČKI NATJEČAJ:
Nije proveden

M 1:2.000

IZVOR:

Prostorni plan Parka prirode Medvednica

Prostorni plan Grada Zagreba, izmjene i dopune 2017.

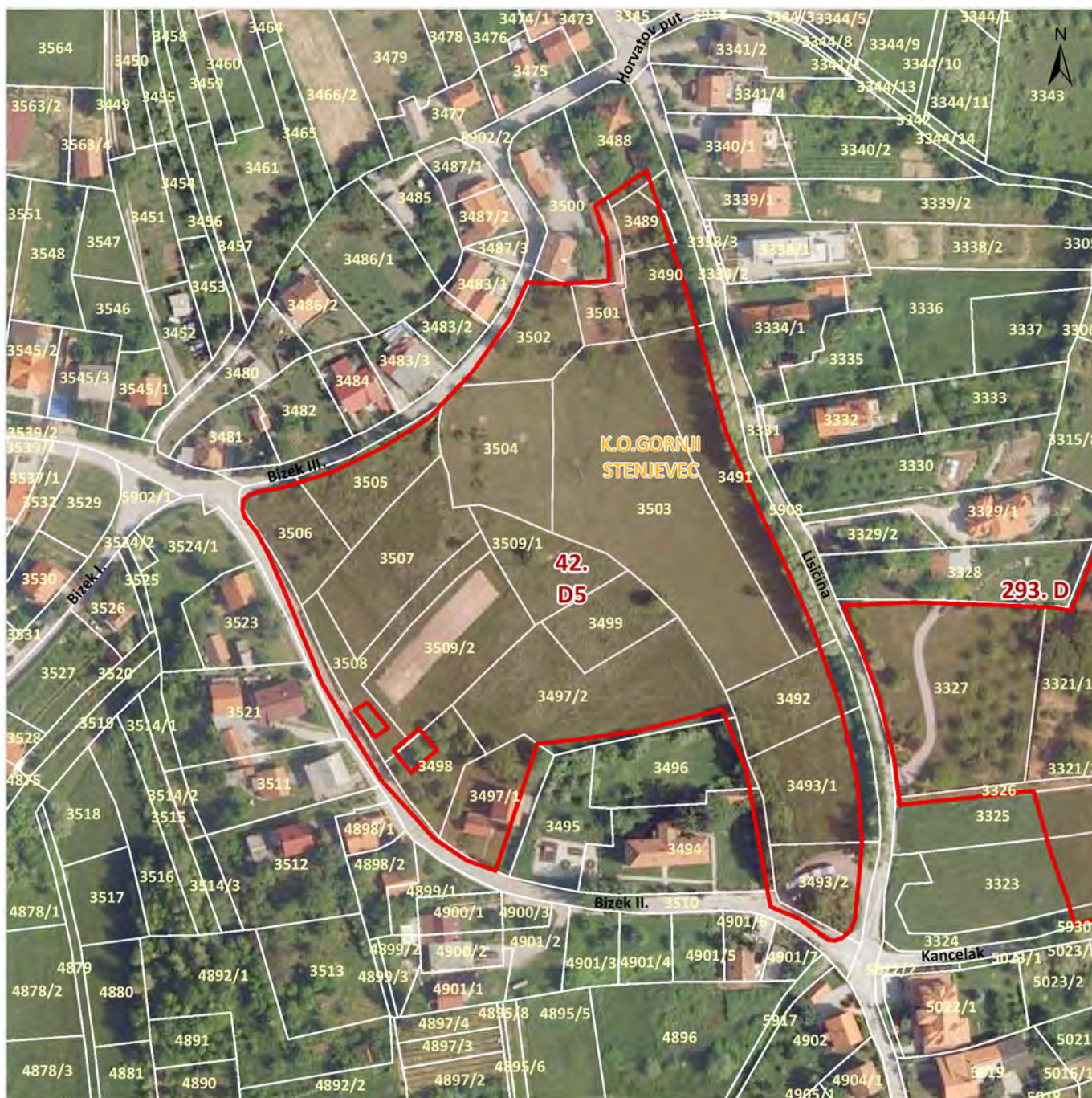
Generalni urbanistički plan grada Zagreba, izmjene i dopune 2016.

Generalni urbanistički plan Sesveta, izmjene i dopune 2015.

Urbanistički planovi uređenja

Digitalni katastarski plan, 01.07.2019., Gradski ured za katastar i geodetske poslove

Digitalni ortofoto 2018., Gradski ured za strategijsko planiranje i razvoj Grada



- ZONE JAVNE I DRUŠTVENE NAMJENE KOJE NISU PRIVEDENE NAMJENI
- KATASTARSKE ČESTICE
- KATASTARSKA OPĆINA

M 1:2.000

IZVOR:

Prostorni plan Parka prirode Medvednica
 Prostorni plan Grada Zagreba, izmjene i dopune 2017.
 Generalni urbanistički plan grada Zagreba, izmjene i dopune 2016.
 Generalni urbanistički plan Sesveta, izmjene i dopune 2015.
 Urbanistički planovi uređenja
 Digitalni katastarski plan, 01.07.2019., Gradski ured za katastar i geodetske poslove
 Digitalni ortofoto 2018., Gradski ured za strategijsko planiranje i razvoj Grada

NAMJENA: D5 / Javna i društvena namjena - školska - osnovna škola

PRIVEDENO NAMJENI: ne

POVRŠINA: 23.778,0 m²

NAZIV PLANA: UPU područja nekadašnje Tvornice cementa u Podsusedu

IMOVINSKA ANALIZA: Nema

OGRANIČENJA: Obveza provedbe javnog arhitektonsko - urbanističkog natječaja

PROVEDEN ARHITEKTONSKO - URBANISTIČKI NATJEČAJ:



- ZONE JAVNE I DRUŠTVENE NAMJENE KOJE NISU PRIVEDENE NAMJENI
- KATASTARSKE ČESTICE
- KATASTARSKA OPĆINA

M 1:2.000

IZVOR:

Prostorni plan Parka prirode Medvednica
 Prostorni plan Grada Zagreba, izmjene i dopune 2017.
 Generalni urbanistički plan grada Zagreba, izmjene i dopune 2016.
 Generalni urbanistički plan Sesveta, izmjene i dopune 2015.
 Urbanistički planovi uređenja
 Digitalni katastarski plan, 01.07.2019., Gradski ured za katastar i geodetske poslove
 Digitalni ortofoto 2018., Gradski ured za stratejsko planiranje i razvoj Grada

NAMJENA: D6 / Javna i društvena namjena - tehnološki park

PRIVEDENO NAMJENI: ne

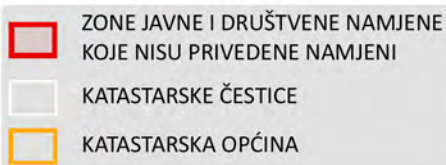
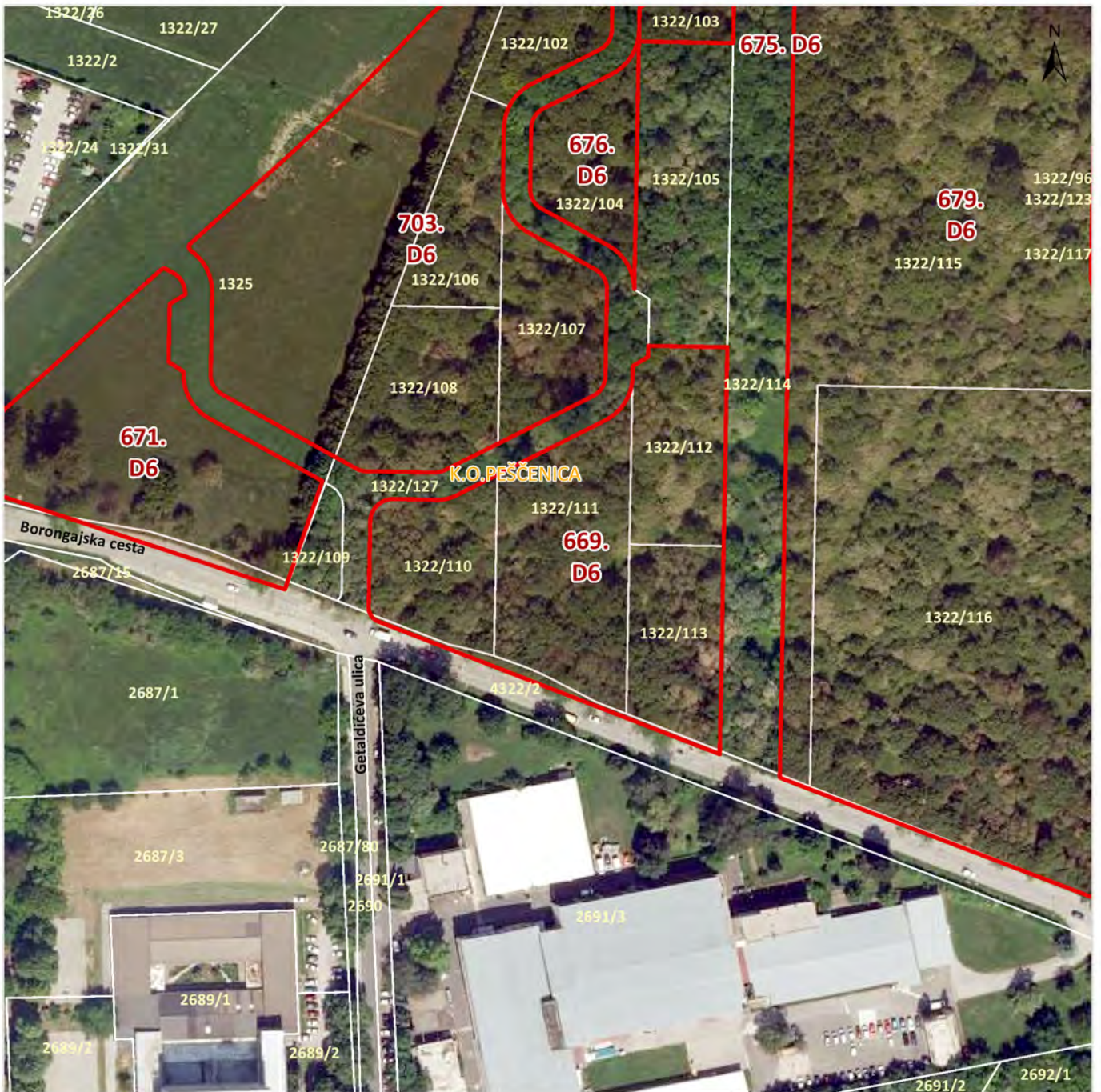
POVRŠINA: 15.568,0 m²

NAZIV PLANA: UPU Studentski kampus Borongaj

IMOVINSKA ANALIZA: Nema

OGRANIČENJA: Obveza provedbe javnog arhitektonsko - urbanističkog natječaja

PROVEDEN ARHITEKTONSKO - URBANISTIČKI NATJEČAJ: Nije proveden



M 1:2.000

IZVOR:

Prostorni plan Parka prirode Medvednica
 Prostorni plan Grada Zagreba, izmjene i dopune 2017.
 Generalni urbanistički plan grada Zagreba, izmjene i dopune 2016.
 Generalni urbanistički plan Sesveta, izmjene i dopune 2015.
 Urbanistički planovi uređenja
 Digitalni katastarski plan, 01.07.2019., Gradski ured za katastar i geodetske poslove
 Digitalni ortofoto 2018., Gradski ured za strategijsko planiranje i razvoj Grada

NAMJENA: D6 / Javna i društvena namjena - tehnološki park

PRIVEDENO NAMJENI: ne

POVRŠINA: 9.678,0 m²

NAZIV PLANA: UPU Studentski kampus Borongaj

IMOVINSKA ANALIZA: Nema

OGRANIČENJA: Obveza provedbe javnog arhitektonsko - urbanističkog natječaja

PROVEDEN ARHITEKTONSKO - URBANISTIČKI NATJEČAJ:
 Nije proveden



- ZONE JAVNE I DRUŠTVENE NAMJENE KOJE NISU PRIVEDENE NAMJENI
- KATASTARSKE ČESTICE
- KATASTARSKA OPĆINA

M 1:2.000

IZVOR:

Prostorni plan Parka prirode Medvednica
 Prostorni plan Grada Zagreba, izmjene i dopune 2017.
 Generalni urbanistički plan grada Zagreba, izmjene i dopune 2016.
 Generalni urbanistički plan Sesveta, izmjene i dopune 2015.
 Urbanistički planovi uređenja
 Digitalni katastarski plan, 01.07.2019., Gradski ured za katastar i geodetske poslove
 Digitalni ortofoto 2018., Gradski ured za strategijsko planiranje i razvoj Grada

NAMJENA: D6 / Javna i društvena namjena - tehnološki park

PRIVEDENO NAMJENI: ne

POVRŠINA: 6.997,0 m²




NAZIV PLANA: UPU Studentski kampus Borongaj

IMOVINSKA ANALIZA: Nema

OGRANIČENJA: Obveza provedbe javnog arhitektonsko - urbanističkog natječaja

PROVEDEN ARHITEKTONSKO - URBANISTIČKI NATJEČAJ: Nije proveden



	ZONE JAVNE I DRUŠTVENE NAMJENE KOJE NISU PRIVEDENE NAMJENI
	KATASTARSKE ČESTICE
	KATASTARSKA OPĆINA

M 1:2.000

IZVOR:

Prostorni plan Parka prirode Medvednica
 Prostorni plan Grada Zagreba, izmjene i dopune 2017.
 Generalni urbanistički plan grada Zagreba, izmjene i dopune 2016.
 Generalni urbanistički plan Sesveta, izmjene i dopune 2015.
 Urbanistički planovi uređenja
 Digitalni katastarski plan, 01.07.2019., Gradski ured za katastar i geodetske poslove
 Digitalni ortofoto 2018., Gradski ured za strategijsko planiranje i razvoj Grada

NAMJENA: D6 / Javna i društvena namjena - tehnološki park

PRIVEDENO NAMJENI: ne

POVRŠINA: 5.885,0 m²

NAZIV PLANA: UPU Studentski kampus Borongaj

IMOVINSKA ANALIZA: Nema

OGRANIČENJA: Obveza provedbe javnog arhitektonsko - urbanističkog natječaja

PROVEDEN ARHITEKTONSKO - URBANISTIČKI NATJEČAJ: Nije proveden



- ZONE JAVNE I DRUŠTVENE NAMJENE KOJE NISU PRIVEDENE NAMJENI
- KATASTARSKE ČESTICE
- KATASTARSKA OPĆINA

M 1:2.000

IZVOR:

Prostorni plan Parka prirode Medvednica
 Prostorni plan Grada Zagreba, izmjene i dopune 2017.
 Generalni urbanistički plan grada Zagreba, izmjene i dopune 2016.
 Generalni urbanistički plan Sesveta, izmjene i dopune 2015.
 Urbanistički planovi uređenja
 Digitalni katastarski plan, 01.07.2019., Gradski ured za katastar i geodetske poslove
 Digitalni ortofoto 2018., Gradski ured za strategijsko planiranje i razvoj Grada

NAMJENA: D6 / Javna i društvena namjena - tehnološki park

PRIVEDENO NAMJENI: ne

POVRŠINA: 5.673,0 m²




NAZIV PLANA: UPU Studentski kampus Borongaj

IMOVINSKA ANALIZA: Nema

OGRANIČENJA: Obveza provedbe javnog arhitektonsko - urbanističkog natječaja

PROVEDEN ARHITEKTONSKO - URBANISTIČKI NATJEČAJ: Nije proveden



	ZONE JAVNE I DRUŠTVENE NAMJENE KOJE NISU PRIVEDENE NAMJENI
	KATASTARSKE ČESTICE
	KATASTARSKA OPĆINA

M 1:2.000

IZVOR:

Prostorni plan Parka prirode Medvednica
 Prostorni plan Grada Zagreba, izmjene i dopune 2017.
 Generalni urbanistički plan grada Zagreba, izmjene i dopune 2016.
 Generalni urbanistički plan Sesveta, izmjene i dopune 2015.
 Urbanistički planovi uređenja
 Digitalni katastarski plan, 01.07.2019., Gradski ured za katastar i geodetske poslove
 Digitalni ortofoto 2018., Gradski ured za strategijsko planiranje i razvoj Grada

NAMJENA: D6 / Javna i društvena namjena - tehnološki park

PRIVEDENO NAMJENI: ne

POVRŠINA: 4.139,0 m²

NAZIV PLANA: UPU Studentski kampus Borongaj

IMOVINSKA ANALIZA: Nema

OGRANIČENJA: Obveza provedbe javnog arhitektonsko - urbanističkog natječaja

PROVEDEN ARHITEKTONSKO - URBANISTIČKI NATJEČAJ: Nije proveden



- ZONE JAVNE I DRUŠTVENE NAMJENE KOJE NISU PRIVEDENE NAMJENI
- KATASTARSKE ČESTICE
- KATASTARSKA OPĆINA

M 1:2.000

IZVOR:

Prostorni plan Parka prirode Medvednica
 Prostorni plan Grada Zagreba, izmjene i dopune 2017.
 Generalni urbanistički plan grada Zagreba, izmjene i dopune 2016.
 Generalni urbanistički plan Sesveta, izmjene i dopune 2015.
 Urbanistički planovi uređenja
 Digitalni katastarski plan, 01.07.2019., Gradski ured za katastar i geodetske poslove
 Digitalni ortofoto 2018., Gradski ured za strategijsko planiranje i razvoj Grada

NAMJENA: D6 / Javna i društvena namjena - tehnološki park

PRIVEDENO NAMJENI: ne

POVRŠINA: 2.393,0 m²

NAZIV PLANA: UPU Studentski kampus Borongaj

IMOVINSKA ANALIZA: Nema

OGRANIČENJA: Obveza provedbe javnog arhitektonsko - urbanističkog natječaja

PROVEDEN ARHITEKTONSKO - URBANISTIČKI NATJEČAJ: Nije proveden



- ZONE JAVNE I DRUŠTVENE NAMJENE KOJE NISU PRIVEDENE NAMJENI
- KATASTARSKE ČESTICE
- KATASTARSKA OPĆINA

M 1:2.000

IZVOR:

Prostorni plan Parka prirode Medvednica
 Prostorni plan Grada Zagreba, izmjene i dopune 2017.
 Generalni urbanistički plan grada Zagreba, izmjene i dopune 2016.
 Generalni urbanistički plan Sesveta, izmjene i dopune 2015.
 Urbanistički planovi uređenja
 Digitalni katastarski plan, 01.07.2019., Gradski ured za katastar i geodetske poslove
 Digitalni ortofoto 2018., Gradski ured za strategijsko planiranje i razvoj Grada

NAMJENA: D6 / Javna i društvena namjena - tehnološki park

PRIVEDENO NAMJENI: ne

POVRŠINA: 1.786,0 m²

NAZIV PLANA: UPU Studentski kampus Borongaj

IMOVINSKA ANALIZA: Nema

OGRANIČENJA: Obveza provedbe javnog arhitektonsko - urbanističkog natječaja

PROVEDEN ARHITEKTONSKO - URBANISTIČKI NATJEČAJ: Nije proveden



- ZONE JAVNE I DRUŠTVENE NAMJENE KOJE NISU PRIVEDENE NAMJENI
- KATASTARSKE ČESTICE
- KATASTARSKA OPĆINA

M 1:2.000

IZVOR:

Prostorni plan Parka prirode Medvednica
 Prostorni plan Grada Zagreba, izmjene i dopune 2017.
 Generalni urbanistički plan grada Zagreba, izmjene i dopune 2016.
 Generalni urbanistički plan Sesveta, izmjene i dopune 2015.
 Urbanistički planovi uređenja
 Digitalni katastarski plan, 01.07.2019., Gradski ured za katastar i geodetske poslove
 Digitalni ortofoto 2018., Gradski ured za strategijsko planiranje i razvoj Grada

NAMJENA: D6 / Javna i društvena namjena - tehnološki park

PRIVEDENO NAMJENI: ne

POVRŠINA: 1.688,0 m²

NAZIV PLANA: UPU Studentski kampus Borongaj

IMOVINSKA ANALIZA: Nema

OGRANIČENJA: Obveza provedbe javnog arhitektonsko - urbanističkog natječaja

PROVEDEN ARHITEKTONSKO - URBANISTIČKI NATJEČAJ:
Nije proveden



- ZONE JAVNE I DRUŠTVENE NAMJENE KOJE NISU PRIVEDENE NAMJENI
- KATASTARSKE ČESTICE
- KATASTARSKA OPĆINA

M 1:5.000

IZVOR:

Prostorni plan Parka prirode Medvednica
 Prostorni plan Grada Zagreba, izmjene i dopune 2017.
 Generalni urbanistički plan grada Zagreba, izmjene i dopune 2016.
 Generalni urbanistički plan Sesveta, izmjene i dopune 2015.
 Urbanistički planovi uređenja
 Digitalni katastarski plan, 01.07.2019., Gradski ured za katastar i geodetske poslove
 Digitalni ortofoto 2018., Gradski ured za strategijsko planiranje i razvoj Grada

NAMJENA: D6 / Javna i društvena namjena - visoko učilište i znanost

PRIVEDENO NAMJENI: ne

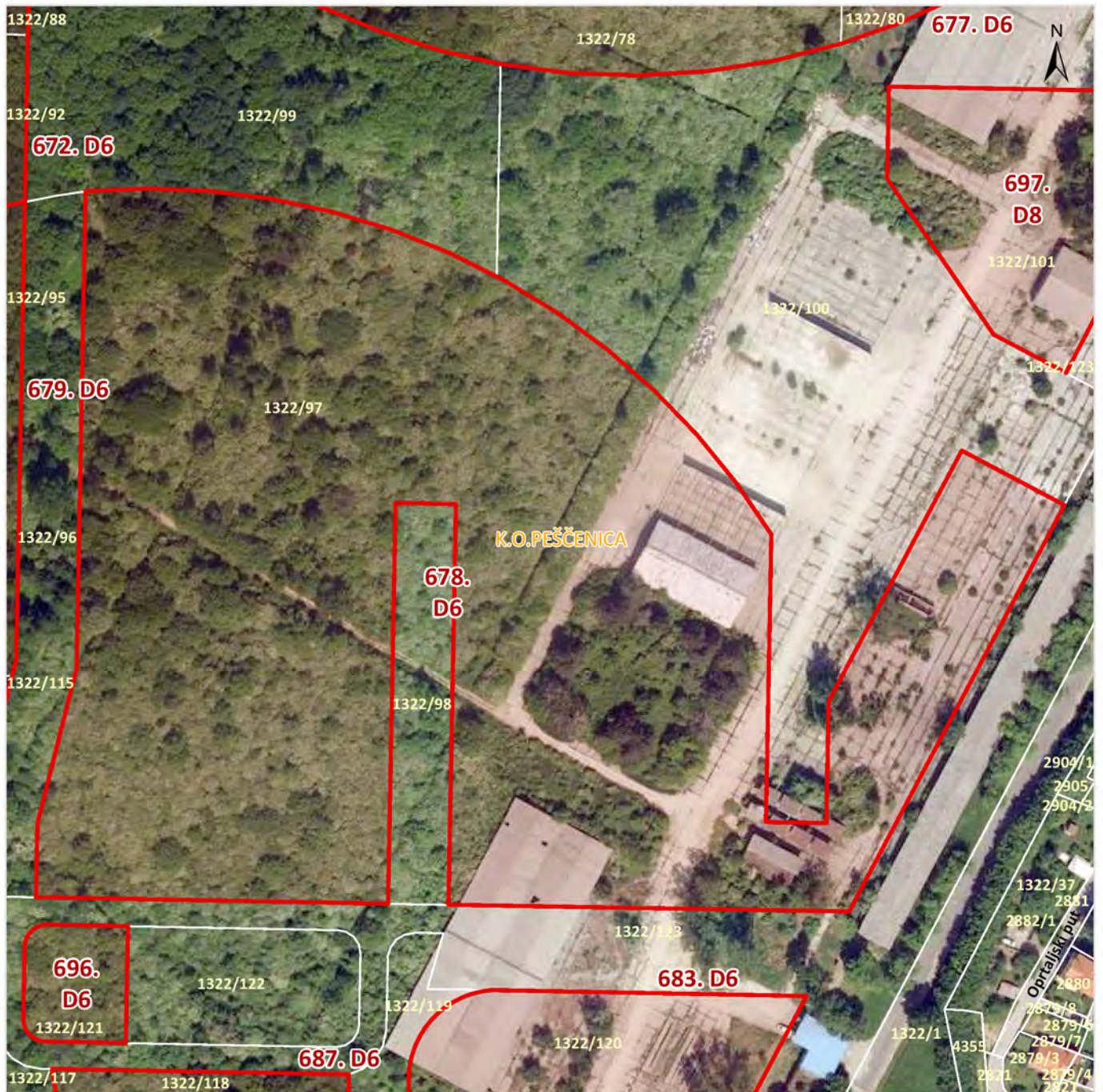
POVRŠINA: 87.133,0 m²

NAZIV PLANA: UPU Studentski kampus Borongaj

IMOVINSKA ANALIZA: Nema

OGRANIČENJA: Obveza provedbe javnog arhitektonsko - urbanističkog natječaja

PROVEDEN ARHITEKTONSKO - URBANISTIČKI NATJEČAJ: Nije proveden



- ZONE JAVNE I DRUŠTVENE NAMJENE KOJE NISU PRIVEDENE NAMJENI
- KATASTARSKE ČESTICE
- KATASTARSKA OPĆINA

M 1:2.000

IZVOR:

Prostorni plan Parka prirode Medvednica
 Prostorni plan Grada Zagreba, izmjene i dopune 2017.
 Generalni urbanistički plan grada Zagreba, izmjene i dopune 2016.
 Generalni urbanistički plan Sesveta, izmjene i dopune 2015.
 Urbanistički planovi uređenja
 Digitalni katastarski plan, 01.07.2019., Gradski ured za katastar i geodetske poslove
 Digitalni ortofoto 2018., Gradski ured za strategijsko planiranje i razvoj Grada

NAMJENA: D6 / Javna i društvena namjena - visoko učilište i znanost

PRIVEDENO NAMJENI: ne

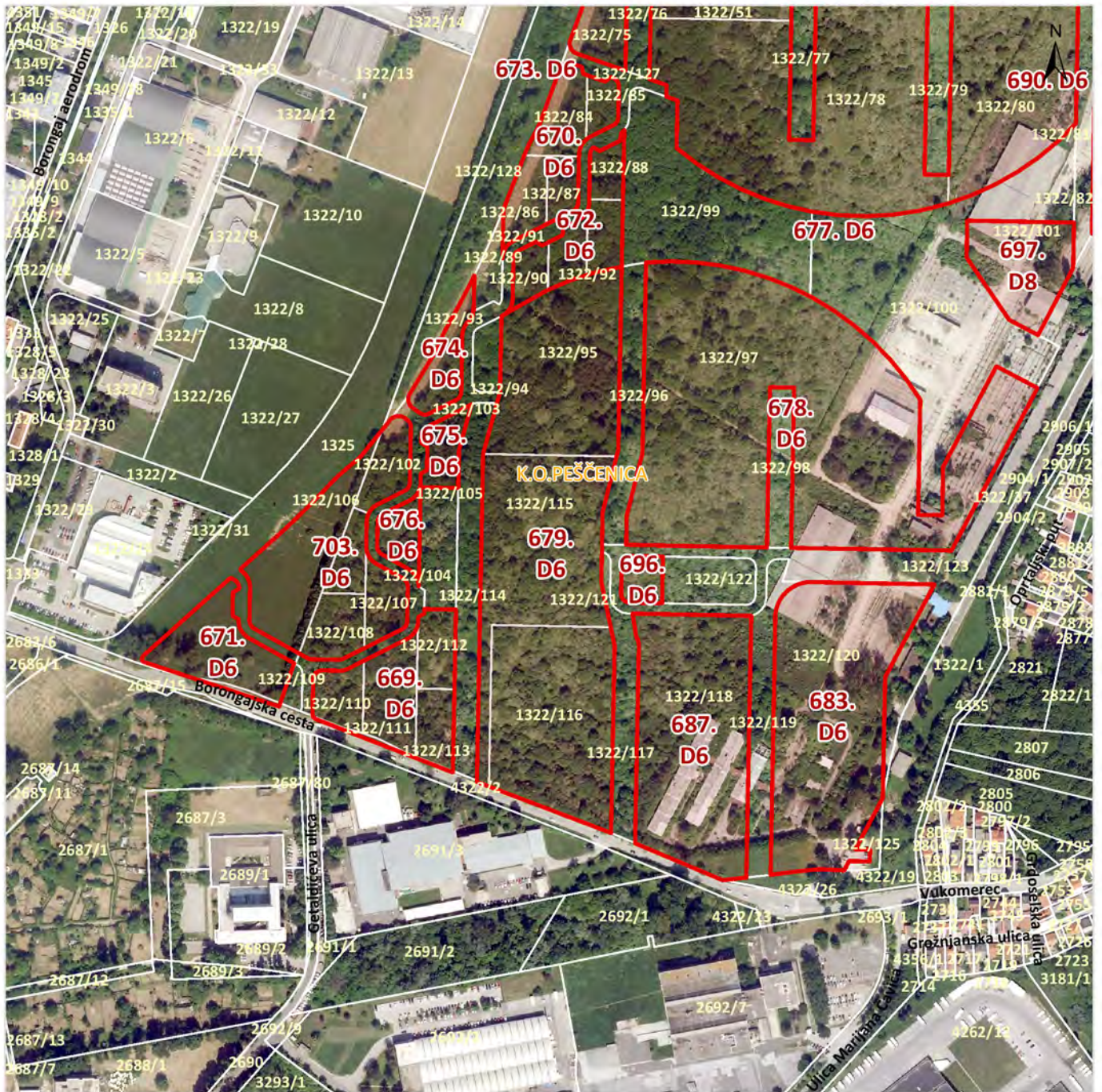
POVRŠINA: 50.591,0 m²




NAZIV PLANA: UPU Studentski kampus Borongaj

IMOVINSKA ANALIZA: Nema

OGRANIČENJA: Obveza provedbe javnog arhitektonsko - urbanističkog natječaja

PROVEDEN ARHITEKTONSKO - URBANISTIČKI NATJEČAJ:
 Nije proveden



	ZONE JAVNE I DRUŠTVENE NAMJENE KOJE NISU PRIVEDENE NAMJENI
	KATASTARSKE ČESTICE
	KATASTARSKA OPĆINA

M 1:5.000

IZVOR:

Prostorni plan Parka prirode Medvednica
 Prostorni plan Grada Zagreba, izmjene i dopune 2017.
 Generalni urbanistički plan grada Zagreba, izmjene i dopune 2016.
 Generalni urbanistički plan Sesveta, izmjene i dopune 2015.
 Urbanistički planovi uređenja
 Digitalni katastarski plan, 01.07.2019., Gradski ured za katastar i geodetske poslove
 Digitalni ortofoto 2018., Gradski ured za stratejsko planiranje i razvoj Grada

NAMJENA: D6 / Javna i društvena namjena - visoko učilište i znanost

PRIVEDENO NAMJENI: ne

POVRŠINA: 45.282,0 m²

NAZIV PLANA: UPU Studentski kampus Borongaj

IMOVINSKA ANALIZA: Nema

OGRANIČENJA: Obveza provedbe javnog arhitektonsko - urbanističkog natječaja

PROVEDEN ARHITEKTONSKO - URBANISTIČKI NATJEČAJ: Nije proveden



- ZONE JAVNE I DRUŠTVENE NAMJENE KOJE NISU PRIVEDENE NAMJENI
- KATASTARSKE ČESTICE
- KATASTARSKA OPĆINA

M 1:2.000

IZVOR:

Prostorni plan Parka prirode Medvednica
 Prostorni plan Grada Zagreba, izmjene i dopune 2017.
 Generalni urbanistički plan grada Zagreba, izmjene i dopune 2016.
 Generalni urbanistički plan Sesveta, izmjene i dopune 2015.
 Urbanistički planovi uređenja
 Digitalni katastarski plan, 01.07.2019., Gradski ured za katastar i geodetske poslove
 Digitalni ortofoto 2018., Gradski ured za strategijsko planiranje i razvoj Grada

NAMJENA: D6 / Javna i društvena namjena - visoko učilište i znanost

PRIVEDENO NAMJENI: ne

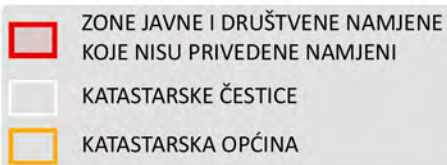
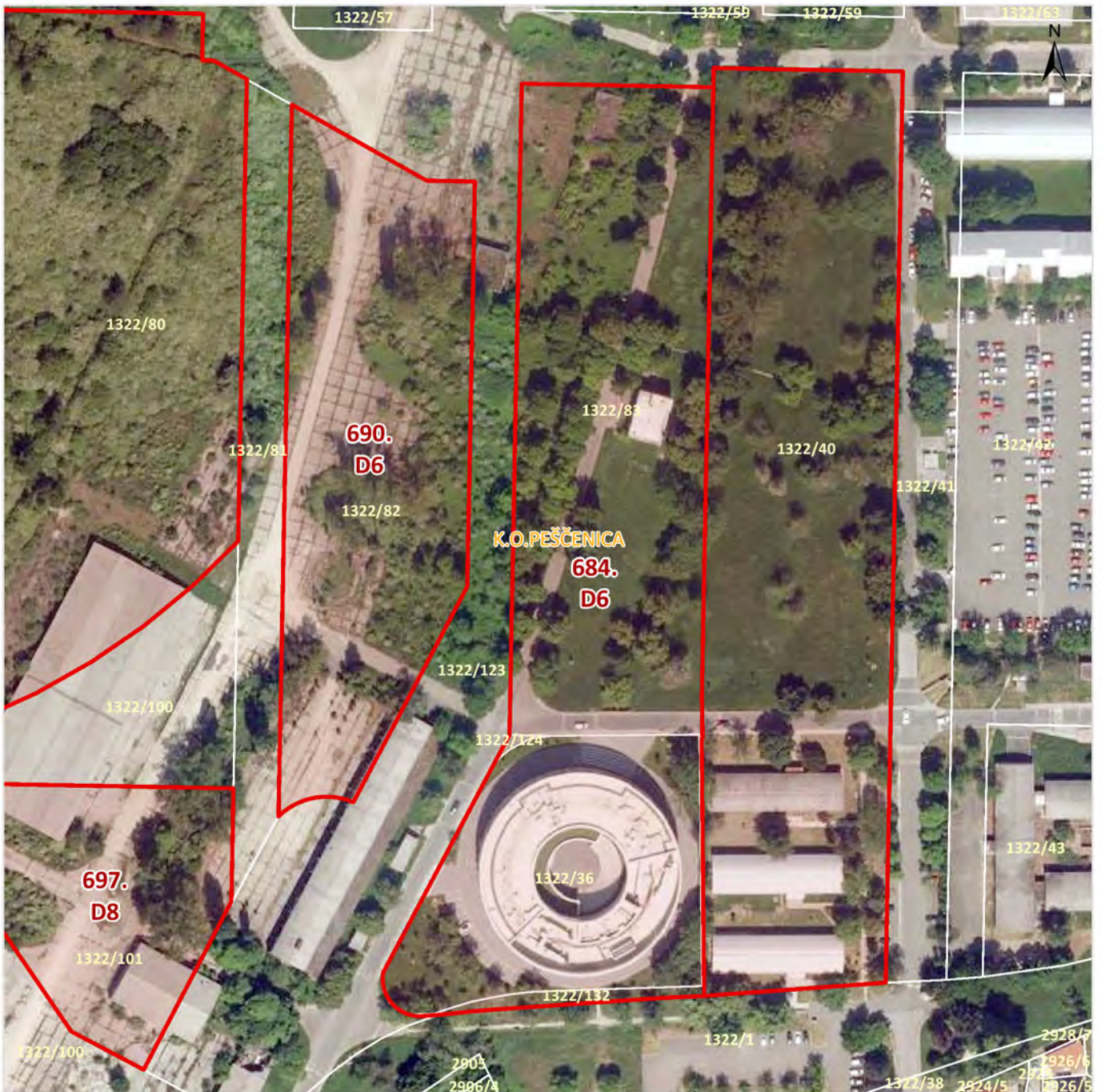
POVRŠINA: 22.386,0 m²

NAZIV PLANA: UPU Studentski kampus Borongaj

IMOVINSKA ANALIZA: Nema

OGRANIČENJA: Obveza provedbe javnog arhitektonsko - urbanističkog natječaja

PROVEDEN ARHITEKTONSKO - URBANISTIČKI NATJEČAJ:
 Nije proveden



M 1:2.000

IZVOR:

Prostorni plan Parka prirode Medvednica
 Prostorni plan Grada Zagreba, izmjene i dopune 2017.
 Generalni urbanistički plan grada Zagreba, izmjene i dopune 2016.
 Generalni urbanistički plan Sesveta, izmjene i dopune 2015.
 Urbanistički planovi uređenja
 Digitalni katastarski plan, 01.07.2019., Gradski ured za katastar i geodetske poslove
 Digitalni ortofoto 2018., Gradski ured za strategijsko planiranje i razvoj Grada

NAMJENA: D6 / Javna i društvena namjena - visoko učilište i znanost

PRIVEDENO NAMJENI: djelomično

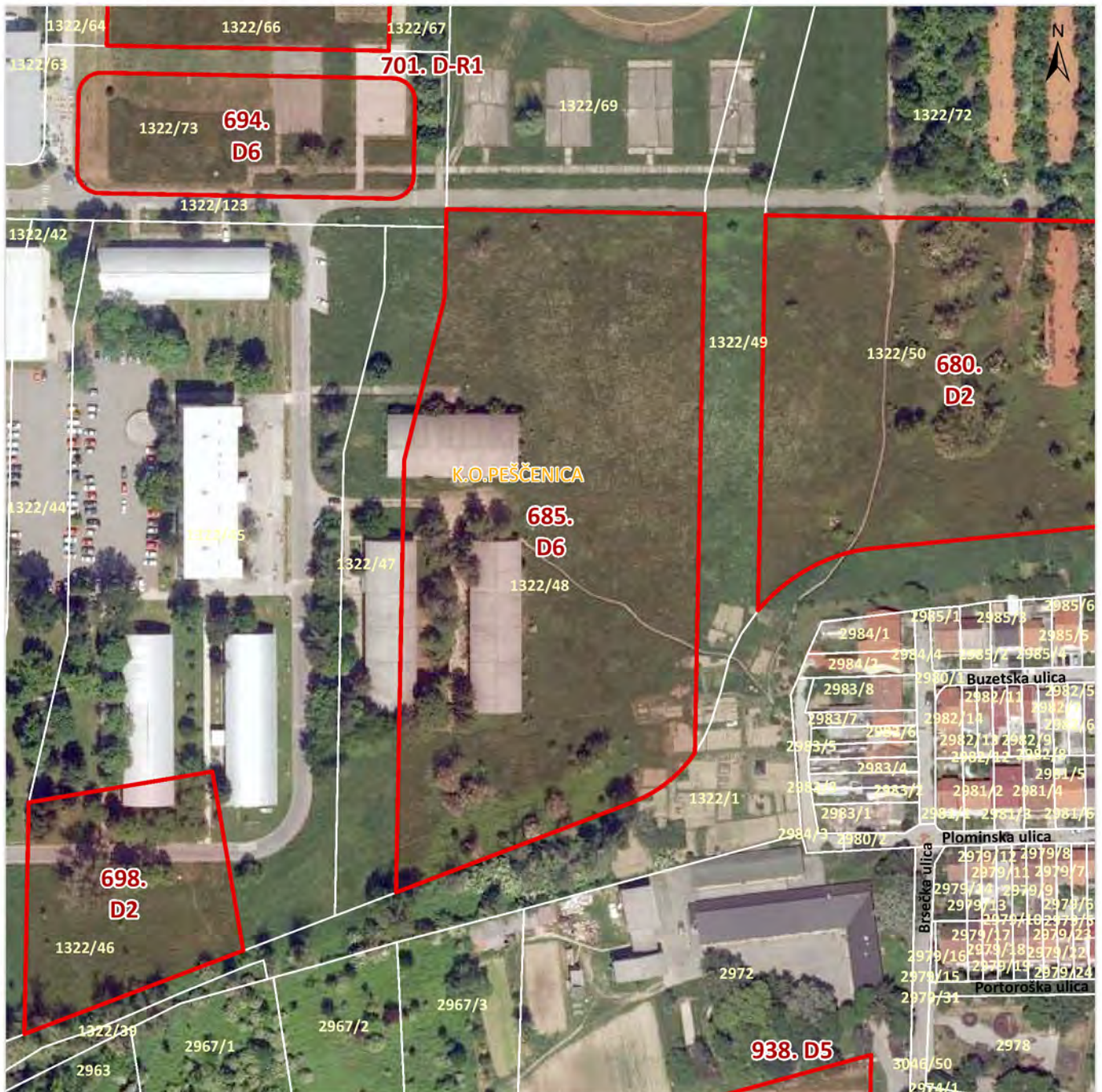
POVRŠINA: 21.412,0 m²

NAZIV PLANA: UPU Studentski kampus Borongaj

IMOVINSKA ANALIZA: Nema

OGRANIČENJA: Obveza provedbe javnog arhitektonsko - urbanističkog natječaja

PROVEDEN ARHITEKTONSKO - URBANISTIČKI NATJEČAJ: 2008.



- ZONE JAVNE I DRUŠTVENE NAMJENE KOJE NISU PRIVEDENE NAMJENI
- KATASTARSKE ČESTICE
- KATASTARSKA OPĆINA

M 1:2.000

IZVOR:

Prostorni plan Parka prirode Medvednica
 Prostorni plan Grada Zagreba, izmjene i dopune 2017.
 Generalni urbanistički plan grada Zagreba, izmjene i dopune 2016.
 Generalni urbanistički plan Sesveta, izmjene i dopune 2015.
 Urbanistički planovi uređenja
 Digitalni katastarski plan, 01.07.2019., Gradski ured za katastar i geodetske poslove
 Digitalni ortofoto 2018., Gradski ured za strategijsko planiranje i razvoj Grada

NAMJENA: D6 / Javna i društvena namjena - visoko učilište i znanost

PRIVEDENO NAMJENI: djelomično

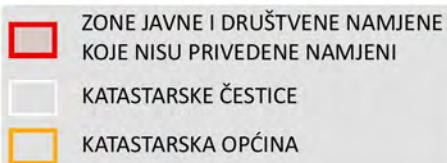
POVRŠINA: 19.388,0 m²

NAZIV PLANA: UPU Studentski kampus Borongaj

IMOVINSKA ANALIZA: Nema

OGRANIČENJA: Obveza provedbe javnog arhitektonsko - urbanističkog natječaja

PROVEDEN ARHITEKTONSKO - URBANISTIČKI NATJEČAJ: 2017.



M 1:2.000

IZVOR:

Prostorni plan Parka prirode Medvednica
 Prostorni plan Grada Zagreba, izmjene i dopune 2017.
 Generalni urbanistički plan grada Zagreba, izmjene i dopune 2016.
 Generalni urbanistički plan Sesveta, izmjene i dopune 2015.
 Urbanistički planovi uređenja
 Digitalni katastarski plan, 01.07.2019., Gradski ured za katastar i geodetske poslove
 Digitalni ortofoto 2018., Gradski ured za strategijsko planiranje i razvoj Grada

NAMJENA: D6 / Javna i društvena namjena - visoko učilište i znanost

PRIVEDENO NAMJENI: ne

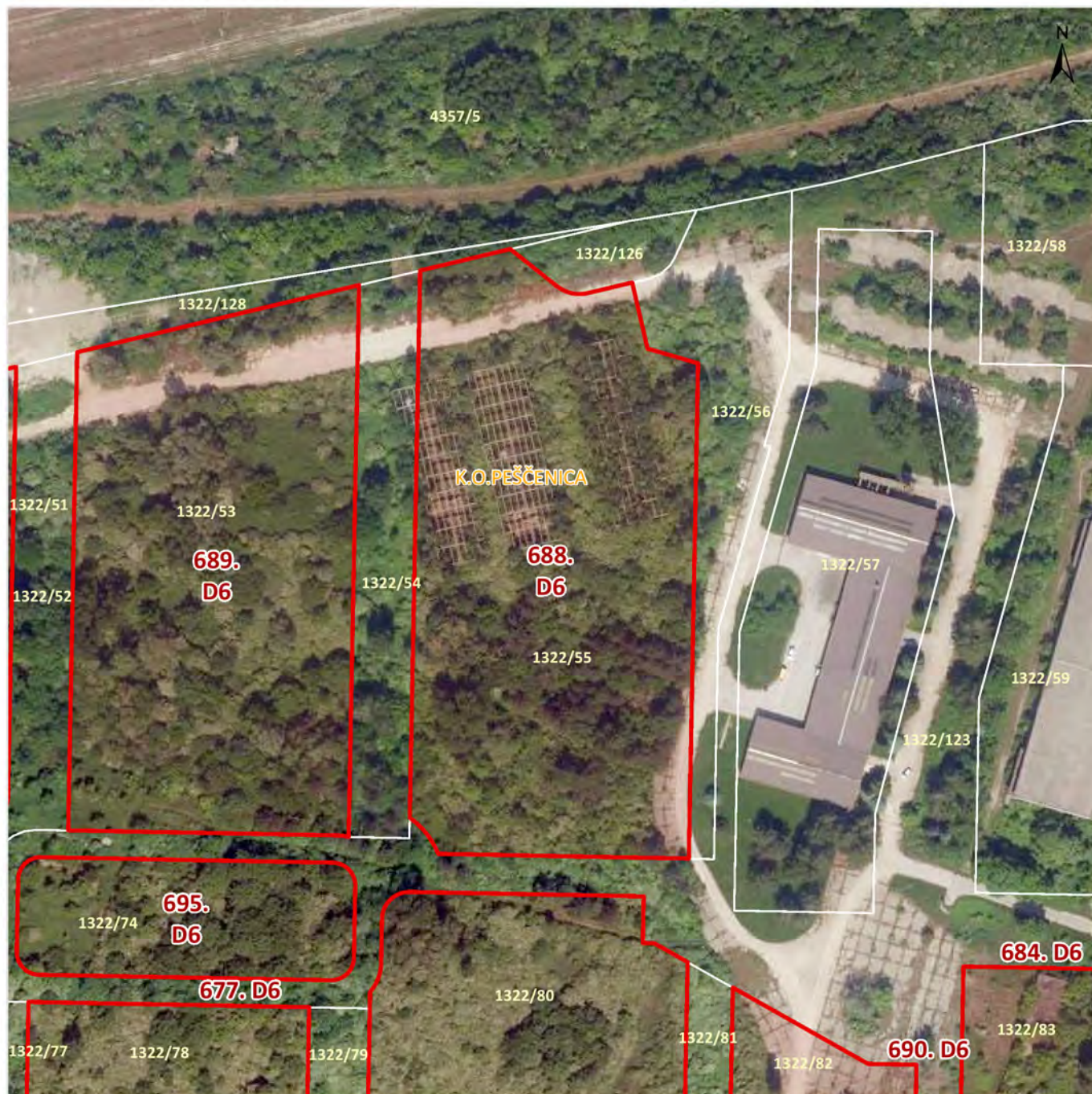
POVRŠINA: 19.239,0 m²

NAZIV PLANA: UPU Studentski kampus Borongaj

IMOVINSKA ANALIZA: Nema

OGRANIČENJA: Obveza provedbe javnog arhitektonsko - urbanističkog natječaja

PROVEDEN ARHITEKTONSKO - URBANISTIČKI NATJEČAJ:
 Nije proveden



- ZONE JAVNE I DRUŠTVENE NAMJENE KOJE NISU PRIVEDENE NAMJENI
- KATASTARSKE ČESTICE
- KATASTARSKA OPĆINA

M 1:2.000

IZVOR:

Prostorni plan Parka prirode Medvednica
 Prostorni plan Grada Zagreba, izmjene i dopune 2017.
 Generalni urbanistički plan grada Zagreba, izmjene i dopune 2016.
 Generalni urbanistički plan Sesveta, izmjene i dopune 2015.
 Urbanistički planovi uređenja
 Digitalni katastarski plan, 01.07.2019., Gradski ured za katastar i geodetske poslove
 Digitalni ortofoto 2018., Gradski ured za strategijsko planiranje i razvoj Grada

NAMJENA: D6 / Javna i društvena namjena - visoko učilište i znanost

PRIVEDENO NAMJENI: ne

POVRŠINA: 17.102,0 m²

NAZIV PLANA: UPU Studentski kampus Borongaj

IMOVINSKA ANALIZA: Nema

OGRANIČENJA: Obveza provedbe javnog arhitektonsko - urbanističkog natječaja

PROVEDEN ARHITEKTONSKO - URBANISTIČKI NATJEČAJ:
 Nije proveden



- ZONE JAVNE I DRUŠTVENE NAMJENE KOJE NISU PRIVEDENE NAMJENI
- KATASTARSKE ČESTICE
- KATASTARSKA OPĆINA

M 1:2.000

IZVOR:

Prostorni plan Parka prirode Medvednica
 Prostorni plan Grada Zagreba, izmjene i dopune 2017.
 Generalni urbanistički plan grada Zagreba, izmjene i dopune 2016.
 Generalni urbanistički plan Sesveta, izmjene i dopune 2015.
 Urbanistički planovi uređenja
 Digitalni katastarski plan, 01.07.2019., Gradski ured za katastar i geodetske poslove
 Digitalni ortofoto 2018., Gradski ured za strategijsko planiranje i razvoj Grada

NAMJENA: D6 / Javna i društvena namjena - visoko učilište i znanost

PRIVEDENO NAMJENI: ne

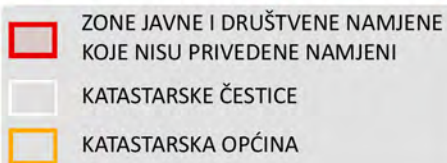
POVRŠINA: 15.643,0 m²

NAZIV PLANA: UPU Studentski kampus Borongaj

IMOVINSKA ANALIZA: Nema

OGRANIČENJA: Obveza provedbe javnog arhitektonsko - urbanističkog natječaja

PROVEDEN ARHITEKTONSKO - URBANISTIČKI NATJEČAJ:
 Nije proveden



M 1:2.000

IZVOR:

Prostorni plan Parka prirode Medvednica
 Prostorni plan Grada Zagreba, izmjene i dopune 2017.
 Generalni urbanistički plan grada Zagreba, izmjene i dopune 2016.
 Generalni urbanistički plan Sesveta, izmjene i dopune 2015.
 Urbanistički planovi uređenja
 Digitalni katastarski plan, 01.07.2019., Gradski ured za katastar i geodetske poslove
 Digitalni ortofoto 2018., Gradski ured za strategijsko planiranje i razvoj Grada

NAMJENA: D6 / Javna i društvena namjena - visoko učilište i znanost

PRIVEDENO NAMJENI: ne

POVRŠINA: 11.787,0 m²




NAZIV PLANA: UPU Studentski kampus Borongaj

IMOVINSKA ANALIZA: Nema

OGRANIČENJA: Obveza provedbe javnog arhitektonsko - urbanističkog natječaja

PROVEDEN ARHITEKTONSKO - URBANISTIČKI NATJEČAJ: Nije proveden



	ZONE JAVNE I DRUŠTVENE NAMJENE KOJE NISU PRIVEDENE NAMJENI
	KATASTARSKE ČESTICE
	KATASTARSKA OPĆINA

M 1:2.000

IZVOR:

Prostorni plan Parka prirode Medvednica
 Prostorni plan Grada Zagreba, izmjene i dopune 2017.
 Generalni urbanistički plan grada Zagreba, izmjene i dopune 2016.
 Generalni urbanistički plan Sesveta, izmjene i dopune 2015.
 Urbanistički planovi uređenja
 Digitalni katastarski plan, 01.07.2019., Gradski ured za katastar i geodetske poslove
 Digitalni ortofoto 2018., Gradski ured za strategijsko planiranje i razvoj Grada

NAMJENA: D6 / Javna i društvena namjena - visoko učilište i znanost

PRIVEDENO NAMJENI: ne

POVRŠINA: 11.665,0 m²




NAZIV PLANA: UPU Studentski kampus Borongaj

IMOVINSKA ANALIZA: Nema

OGRANIČENJA: Obveza provedbe javnog arhitektonsko - urbanističkog natječaja

PROVEDEN ARHITEKTONSKO - URBANISTIČKI NATJEČAJ:
 Nije proveden



	ZONE JAVNE I DRUŠTVENE NAMJENE KOJE NISU PRIVEDENE NAMJENI
	KATASTARSKE ČESTICE
	KATASTARSKA OPĆINA

M 1:2.000

IZVOR:

Prostorni plan Parka prirode Medvednica
 Prostorni plan Grada Zagreba, izmjene i dopune 2017.
 Generalni urbanistički plan grada Zagreba, izmjene i dopune 2016.
 Generalni urbanistički plan Sesveta, izmjene i dopune 2015.
 Urbanistički planovi uređenja
 Digitalni katastarski plan, 01.07.2019., Gradski ured za katastar i geodetske poslove
 Digitalni ortofoto 2018., Gradski ured za strategijsko planiranje i razvoj Grada

NAMJENA: D6 / Javna i društvena namjena - visoko učilište i znanost

PRIVEDENO NAMJENI: ne

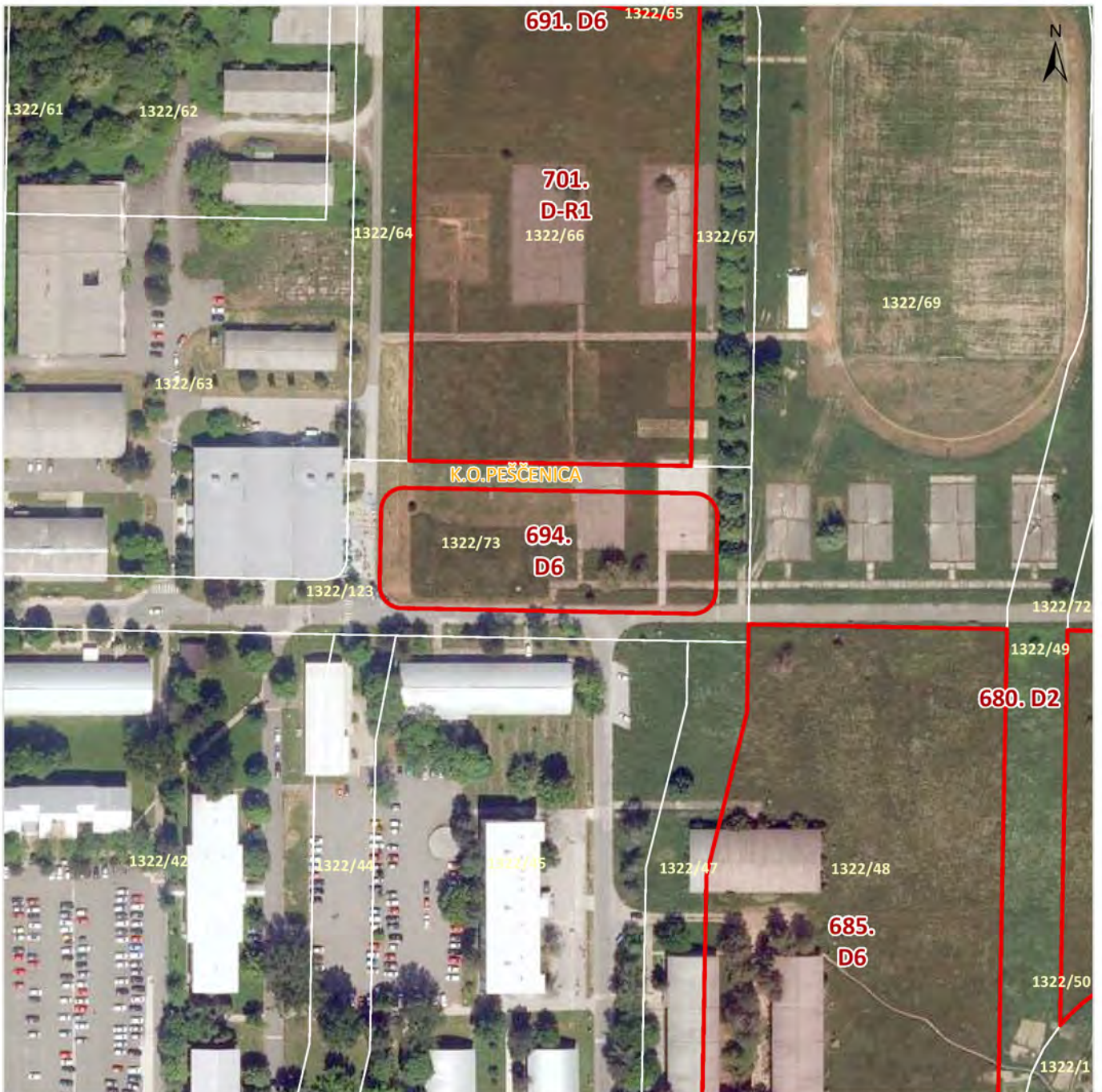
POVRŠINA: 8.785,0 m²




NAZIV PLANA: UPU Studentski kampus Borongaj

IMOVINSKA ANALIZA: Nema

OGRANIČENJA: Obveza provedbe javnog arhitektonsko - urbanističkog natječaja

PROVEDEN ARHITEKTONSKO - URBANISTIČKI NATJEČAJ:
 Nije proveden



	ZONE JAVNE I DRUŠTVENE NAMJENE KOJE NISU PRIVEDENE NAMJENI
	KATASTARSKE ČESTICE
	KATASTARSKA OPĆINA

M 1:2.000

IZVOR:

Prostorni plan Parka prirode Medvednica
 Prostorni plan Grada Zagreba, izmjene i dopune 2017.
 Generalni urbanistički plan grada Zagreba, izmjene i dopune 2016.
 Generalni urbanistički plan Sesveta, izmjene i dopune 2015.
 Urbanistički planovi uređenja
 Digitalni katastarski plan, 01.07.2019., Gradski ured za katastar i geodetske poslove
 Digitalni ortofoto 2018., Gradski ured za strategijsko planiranje i razvoj Grada

NAMJENA: D6 / Javna i društvena namjena - visoko učilište i znanost

PRIVEDENO NAMJENI: ne

POVRŠINA: 4.364,0 m²

NAZIV PLANA: UPU Studentski kampus Borongaj

IMOVINSKA ANALIZA: Nema

OGRANIČENJA: Obveza provedbe javnog arhitektonsko - urbanističkog natječaja

PROVEDEN ARHITEKTONSKO - URBANISTIČKI NATJEČAJ:
 Nije proveden



- ZONE JAVNE I DRUŠTVENE NAMJENE KOJE NISU PRIVEDENE NAMJENI
- KATASTARSKE ČESTICE
- KATASTARSKA OPĆINA

M 1:2.000

IZVOR:

Prostorni plan Parka prirode Medvednica
 Prostorni plan Grada Zagreba, izmjene i dopune 2017.
 Generalni urbanistički plan grada Zagreba, izmjene i dopune 2016.
 Generalni urbanistički plan Sesveta, izmjene i dopune 2015.
 Urbanistički planovi uređenja
 Digitalni katastarski plan, 01.07.2019., Gradski ured za katastar i geodetske poslove
 Digitalni ortofoto 2018., Gradski ured za strategijsko planiranje i razvoj Grada

NAMJENA: D6 / Javna i društvena namjena - visoko učilište i znanost

PRIVEDENO NAMJENI: ne

POVRŠINA: 4.251,0 m²

NAZIV PLANA: UPU Studentski kampus Borongaj

IMOVINSKA ANALIZA: Nema

OGRANIČENJA: Obveza provedbe javnog arhitektonsko - urbanističkog natječaja

PROVEDEN ARHITEKTONSKO - URBANISTIČKI NATJEČAJ:
 Nije proveden



- ZONE JAVNE I DRUŠTVENE NAMJENE KOJE NISU PRIVEDENE NAMJENI
- KATASTARSKE ČESTICE
- KATASTARSKA OPĆINA

M 1:2.000

IZVOR:

Prostorni plan Parka prirode Medvednica
 Prostorni plan Grada Zagreba, izmjene i dopune 2017.
 Generalni urbanistički plan grada Zagreba, izmjene i dopune 2016.
 Generalni urbanistički plan Sesveta, izmjene i dopune 2015.
 Urbanistički planovi uređenja
 Digitalni katastarski plan, 01.07.2019., Gradski ured za katastar i geodetske poslove
 Digitalni ortofoto 2018., Gradski ured za strategijsko planiranje i razvoj Grada

NAMJENA: D6 / Javna i društvena namjena - visoko učilište i znanost

PRIVEDENO NAMJENI: ne

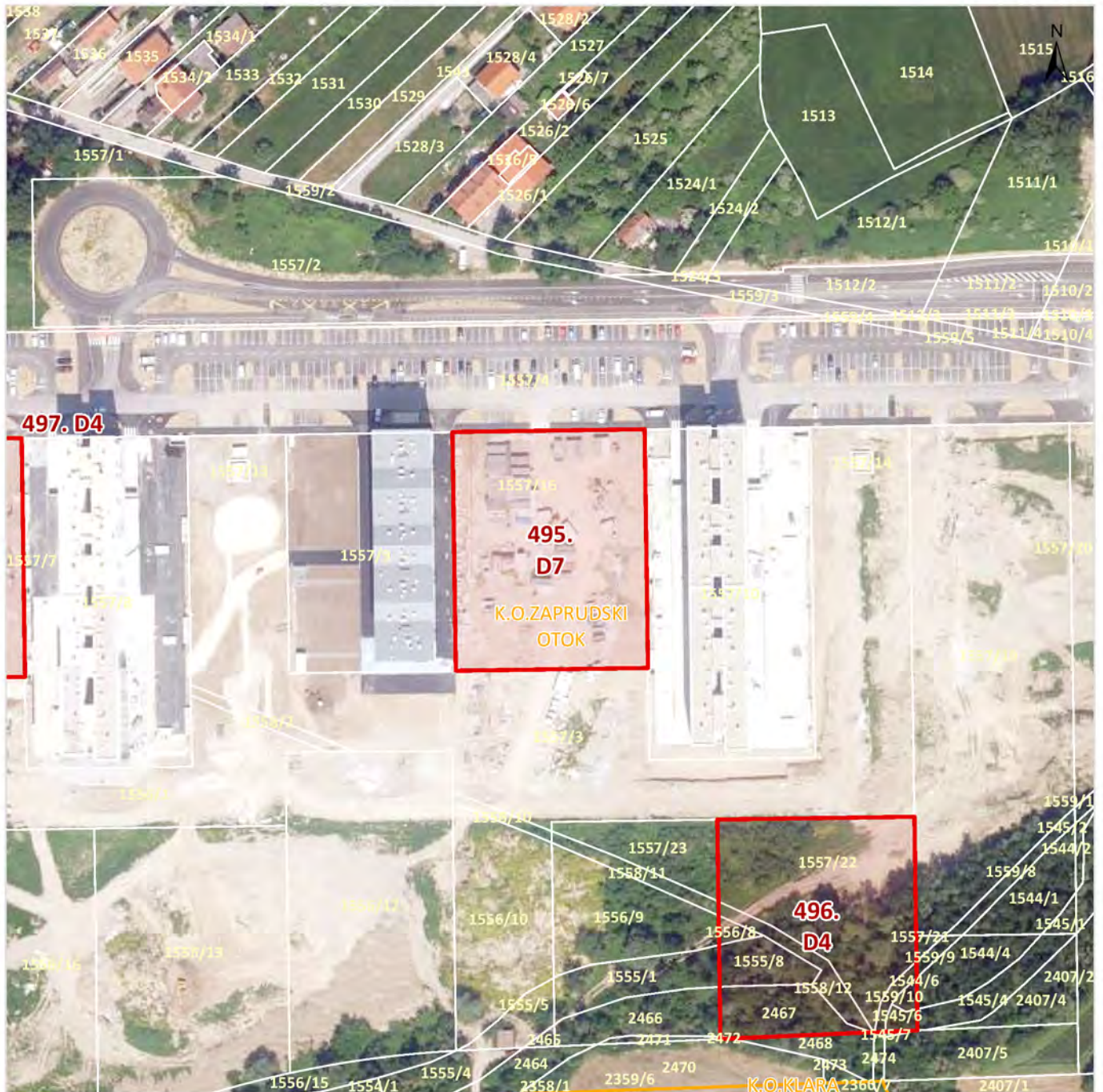
POVRŠINA: 1.292,0 m²

NAZIV PLANA: UPU Studentski kampus Borongaj

IMOVINSKA ANALIZA: Nema

OGRANIČENJA: Obveza provedbe javnog arhitektonsko - urbanističkog natječaja

PROVEDEN ARHITEKTONSKO - URBANISTIČKI NATJEČAJ:
 Nije proveden



- ZONE JAVNE I DRUŠTVENE NAMJENE KOJE NISU PRIVEDENE NAMJENI
- KATASTARSKE ČESTICE
- KATASTARSKA OPĆINA

M 1:2.000

IZVOR:

Prostorni plan Parka prirode Medvednica
 Prostorni plan Grada Zagreba, izmjene i dopune 2017.
 Generalni urbanistički plan grada Zagreba, izmjene i dopune 2016.
 Generalni urbanistički plan Sesveta, izmjene i dopune 2015.
 Urbanistički planovi uređenja
 Digitalni katastarski plan, 01.07.2019., Gradski ured za katastar i geodetske poslove
 Digitalni ortofoto 2018., Gradski ured za strategijsko planiranje i razvoj Grada

NAMJENA: D7 / Javna i društvena namjena - kulturna

PRIVEDENO NAMJENI: ne

POVRŠINA: 5.014,0 m²

NAZIV PLANA: UPU Podbrežje

IMOVINSKA ANALIZA: Nema

OGRANIČENJA: Obveza provedbe javnog arhitektonsko - urbanističkog natječaja

PROVEDEN ARHITEKTONSKO - URBANISTIČKI NATJEČAJ: Nije proveden



- ZONE JAVNE I DRUŠTVENE NAMJENE KOJE NISU PRIVEDENE NAMJENI
- KATASTARSKE ČESTICE
- KATASTARSKA OPĆINA

M 1:2.000

IZVOR:

Prostorni plan Parka prirode Medvednica
 Prostorni plan Grada Zagreba, izmjene i dopune 2017.
 Generalni urbanistički plan grada Zagreba, izmjene i dopune 2016.
 Generalni urbanistički plan Sesveta, izmjene i dopune 2015.
 Urbanistički planovi uređenja
 Digitalni katastarski plan, 01.07.2019., Gradski ured za katastar i geodetske poslove
 Digitalni ortofoto 2018., Gradski ured za strategijsko planiranje i razvoj Grada

NAMJENA: D8 / Javna i društvena namjena - vjerska

PRIVEDENO NAMJENI: ne

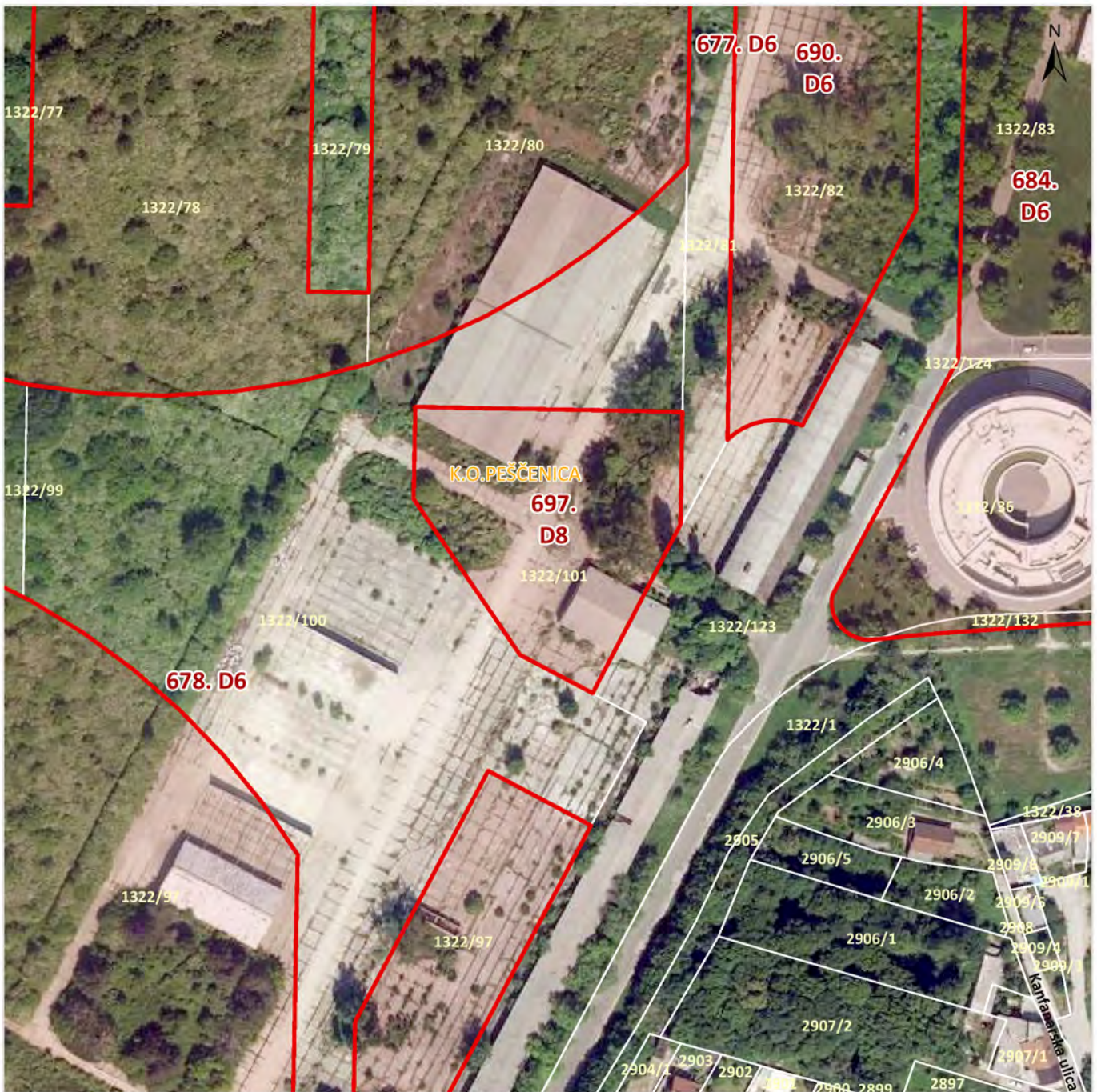
POVRŠINA: 2.988,0 m²




NAZIV PLANA: UPU Jankomir - Prisavišće

IMOVINSKA ANALIZA: Nema

OGRANIČENJA: Obveza provedbe javnog arhitektonsko - urbanističkog natječaja

PROVEDEN ARHITEKTONSKO - URBANISTIČKI NATJEČAJ:
Nije proveden



	ZONE JAVNE I DRUŠTVENE NAMJENE KOJE NISU PRIVEDENE NAMJENI
	KATASTARSKE ČESTICE
	KATASTARSKA OPĆINA

M 1:2.000

IZVOR:

Prostorni plan Parka prirode Medvednica
 Prostorni plan Grada Zagreba, izmjene i dopune 2017.
 Generalni urbanistički plan grada Zagreba, izmjene i dopune 2016.
 Generalni urbanistički plan Sesveta, izmjene i dopune 2015.
 Urbanistički planovi uređenja
 Digitalni katastarski plan, 01.07.2019., Gradski ured za katastar i geodetske poslove
 Digitalni ortofoto 2018., Gradski ured za strategijsko planiranje i razvoj Grada

NAMJENA: D8 / Javna i društvena namjena - vjerska

PRIVEDENO NAMJENI: ne

POVRŠINA: 5.960,0 m²

NAZIV PLANA: UPU Studentski kampus Borongaj

IMOVINSKA ANALIZA: Nema

OGRANIČENJA: Obveza provedbe javnog arhitektonsko - urbanističkog natječaja

PROVEDEN ARHITEKTONSKO - URBANISTIČKI NATJEČAJ:
Nije proveden



- ZONE JAVNE I DRUŠTVENE NAMJENE KOJE NISU PRIVEDENE NAMJENI
- KATASTARSKE ČESTICE
- KATASTARSKA OPĆINA

M 1:2.000

IZVOR:

Prostorni plan Parka prirode Medvednica
 Prostorni plan Grada Zagreba, izmjene i dopune 2017.
 Generalni urbanistički plan grada Zagreba, izmjene i dopune 2016.
 Generalni urbanistički plan Seseveta, izmjene i dopune 2015.
 Urbanistički planovi uređenja
 Digitalni katastarski plan, 01.07.2019., Gradski ured za katastar i geodetske poslove
 Digitalni ortofoto 2018., Gradski ured za strategijsko planiranje i razvoj Grada

NAMJENA: D8 / Javna i društvena namjena - vjerska

PRIVEDENO NAMJENI: ne

POVRŠINA: 3.185,0 m²

NAZIV PLANA: UPU Sesevetska selnica - jug

IMOVINSKA ANALIZA: Nema

OGRANIČENJA: Obveza provedbe javnog arhitektonsko - urbanističkog natječaja

PROVEDEN ARHITEKTONSKO - URBANISTIČKI NATJEČAJ:
Nije proveden



- ZONE JAVNE I DRUŠTVENE NAMJENE KOJE NISU PRIVEDENE NAMJENI
- KATASTARSKE ČESTICE
- KATASTARSKA OPĆINA

M 1:2.000

IZVOR:

Prostorni plan Parka prirode Medvednica
 Prostorni plan Grada Zagreba, izmjene i dopune 2017.
 Generalni urbanistički plan grada Zagreba, izmjene i dopune 2016.
 Generalni urbanistički plan Sesveta, izmjene i dopune 2015.
 Urbanistički planovi uređenja
 Digitalni katastarski plan, 01.07.2019., Gradski ured za katastar i geodetske poslove
 Digitalni ortofoto 2018., Gradski ured za strategijsko planiranje i razvoj Grada

NAMJENA: D8 / Javna i društvena namjena - vjerska - samostan

PRIVEDENO NAMJENI: ne

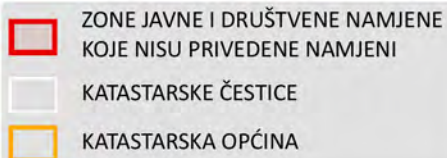
POVRŠINA: 18.622,0 m²

NAZIV PLANA: UPU područja nekadašnje Tvornice cementa u Podusedu

IMOVINSKA ANALIZA: Nema

OGRANIČENJA: Obveza provedbe javnog arhitektonsko - urbanističkog natječaja

PROVEDEN ARHITEKTONSKO - URBANISTIČKI NATJEČAJ:



NAMJENA: D8 / Javna i društvena namjena - vjerska

PRIVEDENO NAMJENI: ne

POVRŠINA: 7.448,0 m²

NAZIV PLANA: Generalni urbanistički plan Zagreba

IMOVINSKA ANALIZA: Nema

OGRANIČENJA: Obveza provedbe javnog arhitektonsko - urbanističkog natječaja

PROVEDEN ARHITEKTONSKO - URBANISTIČKI NATJEČAJ: Nije proveden

M 1:2.000

IZVOR:

Prostorni plan Parka prirode Medvednica

Prostorni plan Grada Zagreba, izmjene i dopune 2017.

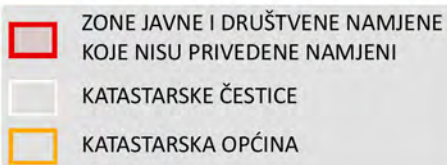
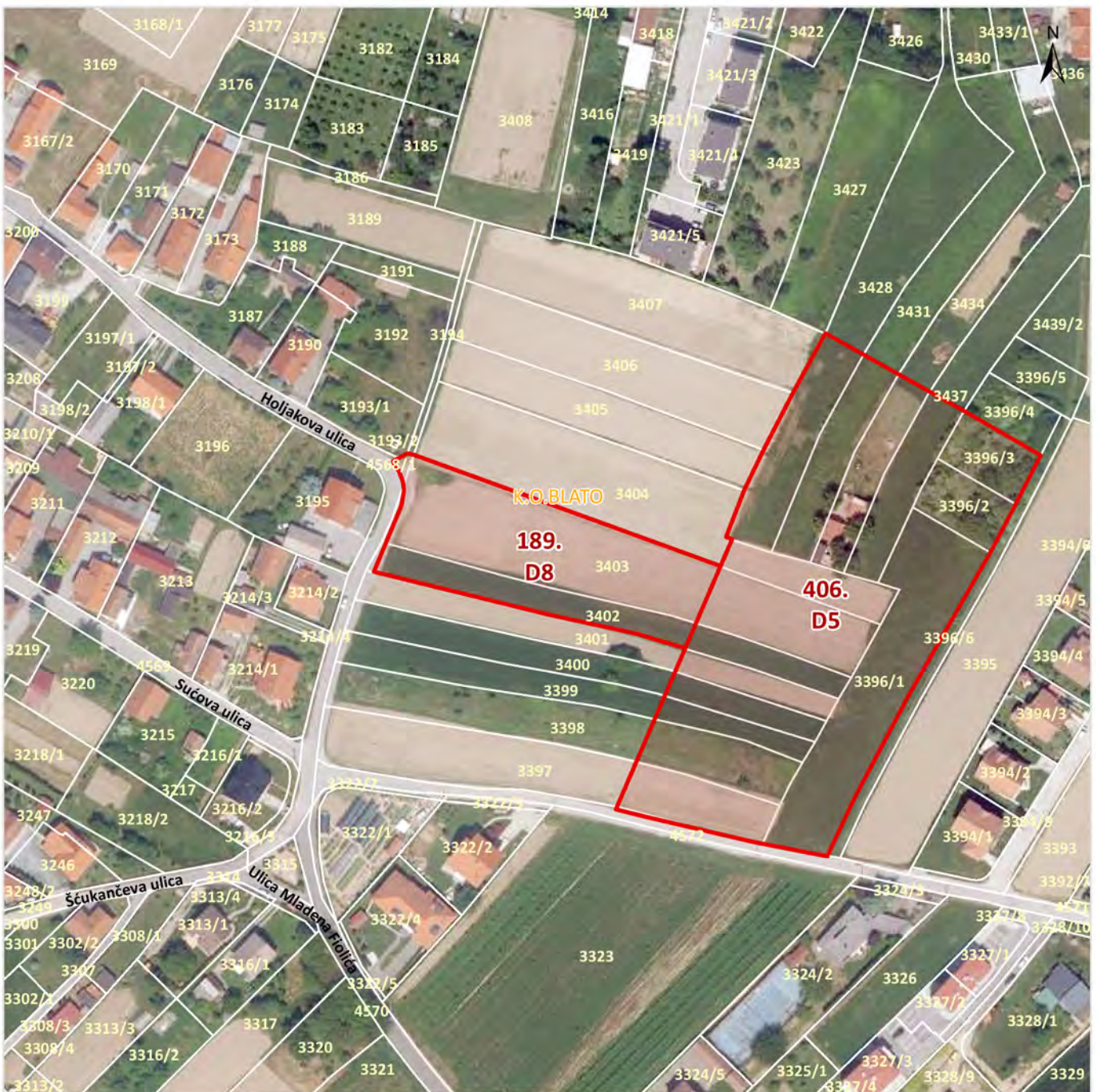
Generalni urbanistički plan grada Zagreba, izmjene i dopune 2016.

Generalni urbanistički plan Sesveta, izmjene i dopune 2015.

Urbanistički planovi uređenja

Digitalni katastarski plan, 01.07.2019., Gradski ured za katastar i geodetske poslove

Digitalni ortofoto 2018., Gradski ured za stratejsko planiranje i razvoj Grada



M 1:2.000

IZVOR:

Prostorni plan Parka prirode Medvednica
 Prostorni plan Grada Zagreba, izmjene i dopune 2017.
 Generalni urbanistički plan grada Zagreba, izmjene i dopune 2016.
 Generalni urbanistički plan Sesveta, izmjene i dopune 2015.
 Urbanistički planovi uređenja
 Digitalni katastarski plan, 01.07.2019., Gradski ured za katastar i geodetske poslove
 Digitalni ortofoto 2018., Gradski ured za strategijsko planiranje i razvoj Grada

NAMJENA: D8 / Javna i društvena namjena - vjerska

PRIVEDENO NAMJENI: ne

POVRŠINA: 3.746,0 m²




NAZIV PLANA: Generalni urbanistički plan Zagreba

IMOVINSKA ANALIZA: Nema

OGRANIČENJA: Obveza provedbe javnog arhitektonsko - urbanističkog natječaja

PROVEDEN ARHITEKTONSKO - URBANISTIČKI NATJEČAJ: Nije proveden



	ZONE JAVNE I DRUŠTVENE NAMJENE KOJE NISU PRIVEDENE NAMJENI
	KATASTARSKE ČESTICE
	KATASTARSKA OPĆINA

M 1:2.000

IZVOR:

Prostorni plan Parka prirode Medvednica
 Prostorni plan Grada Zagreba, izmjene i dopune 2017.
 Generalni urbanistički plan grada Zagreba, izmjene i dopune 2016.
 Generalni urbanistički plan Sesveta, izmjene i dopune 2015.
 Urbanistički planovi uređenja
 Digitalni katastarski plan, 01.07.2019., Gradski ured za katastar i geodetske poslove
 Digitalni ortofoto 2018., Gradski ured za strategijsko planiranje i razvoj Grada

NAMJENA: D8 / Javna i društvena namjena - vjerska

PRIVEDENO NAMJENI: ne

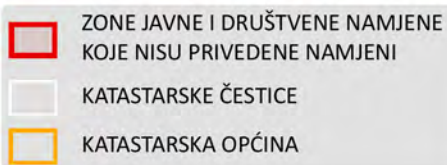
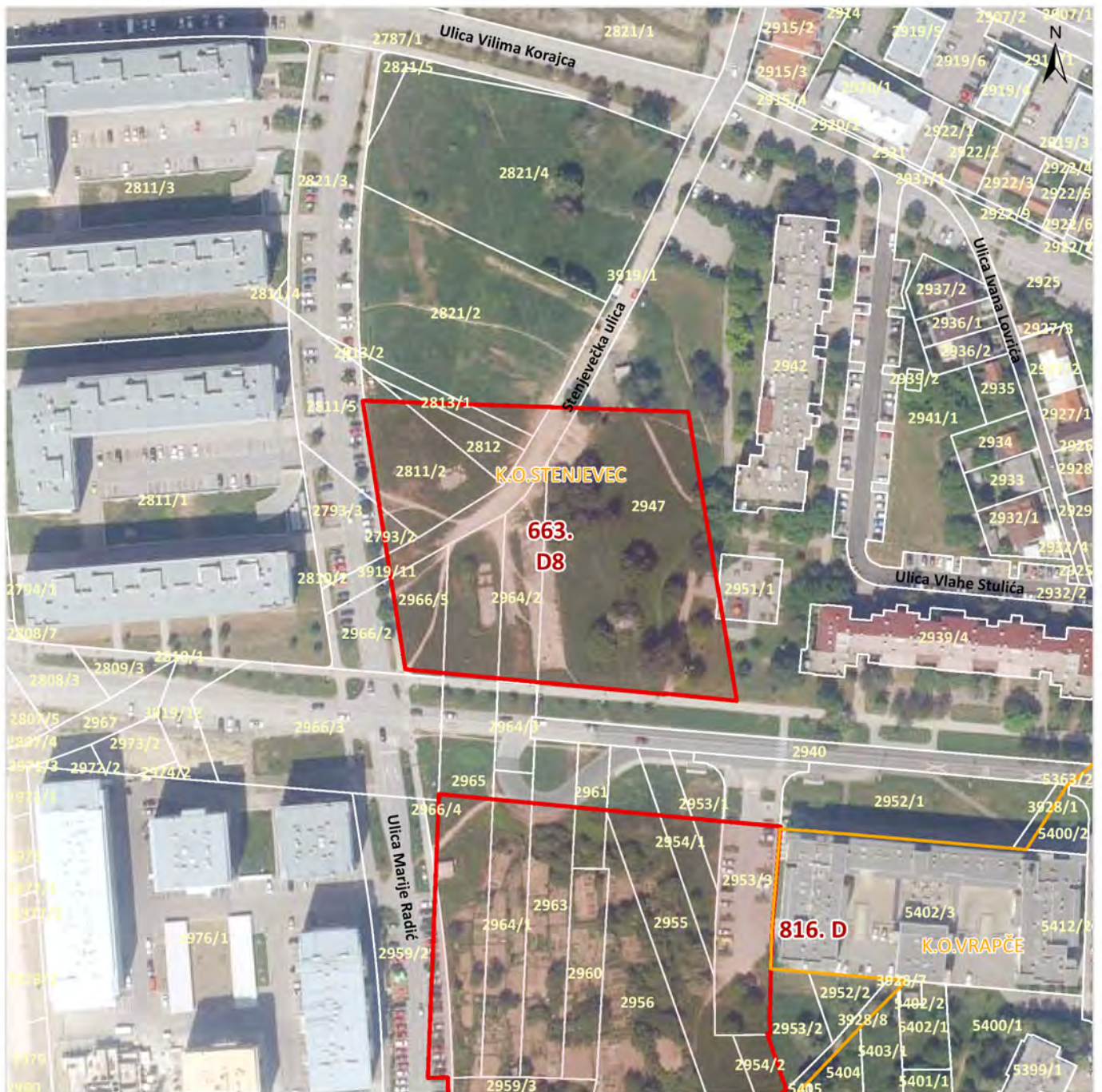
POVRŠINA: 11.155,0 m²

NAZIV PLANA: Generalni urbanistički plan Zagreba

IMOVINSKA ANALIZA: Ima

OGRANIČENJA: Obveza provedbe javnog arhitektonsko - urbanističkog natječaja

PROVEDEN ARHITEKTONSKO - URBANISTIČKI NATJEČAJ: Nije proveden



M 1:2.000

IZVOR:

Prostorni plan Parka prirode Medvednica
 Prostorni plan Grada Zagreba, izmjene i dopune 2017.
 Generalni urbanistički plan grada Zagreba, izmjene i dopune 2016.
 Generalni urbanistički plan Sesveta, izmjene i dopune 2015.
 Urbanistički planovi uređenja
 Digitalni katastarski plan, 01.07.2019., Gradski ured za katastar i geodetske poslove
 Digitalni ortofoto 2018., Gradski ured za strategijsko planiranje i razvoj Grada

NAMJENA: D8 / Javna i društvena namjena - vjerska

PRIVEDENO NAMJENI: ne

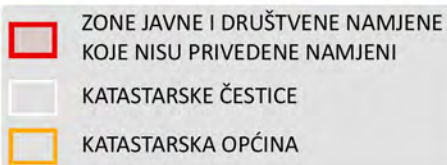
POVRŠINA: 9.929,0 m²

NAZIV PLANA: Generalni urbanistički plan Zagreba

IMOVINSKA ANALIZA: Nema

OGRANIČENJA: Obveza provedbe javnog arhitektonsko - urbanističkog natječaja

PROVEDEN ARHITEKTONSKO - URBANISTIČKI NATJEČAJ: Nije proveden



NAMJENA: D8 / Javna i društvena namjena - vjerska

PRIVEDENO NAMJENI: ne

POVRŠINA: 9.489,0 m²

NAZIV PLANA: Generalni urbanistički plan Zagreba

IMOVINSKA ANALIZA: Nema

OGRANIČENJA: Obveza provedbe javnog arhitektonsko - urbanističkog natječaja

PROVEDEN ARHITEKTONSKO - URBANISTIČKI NATJEČAJ: Nije proveden

M 1:2.000

IZVOR:

Prostorni plan Parka prirode Medvednica

Prostorni plan Grada Zagreba, izmjene i dopune 2017.

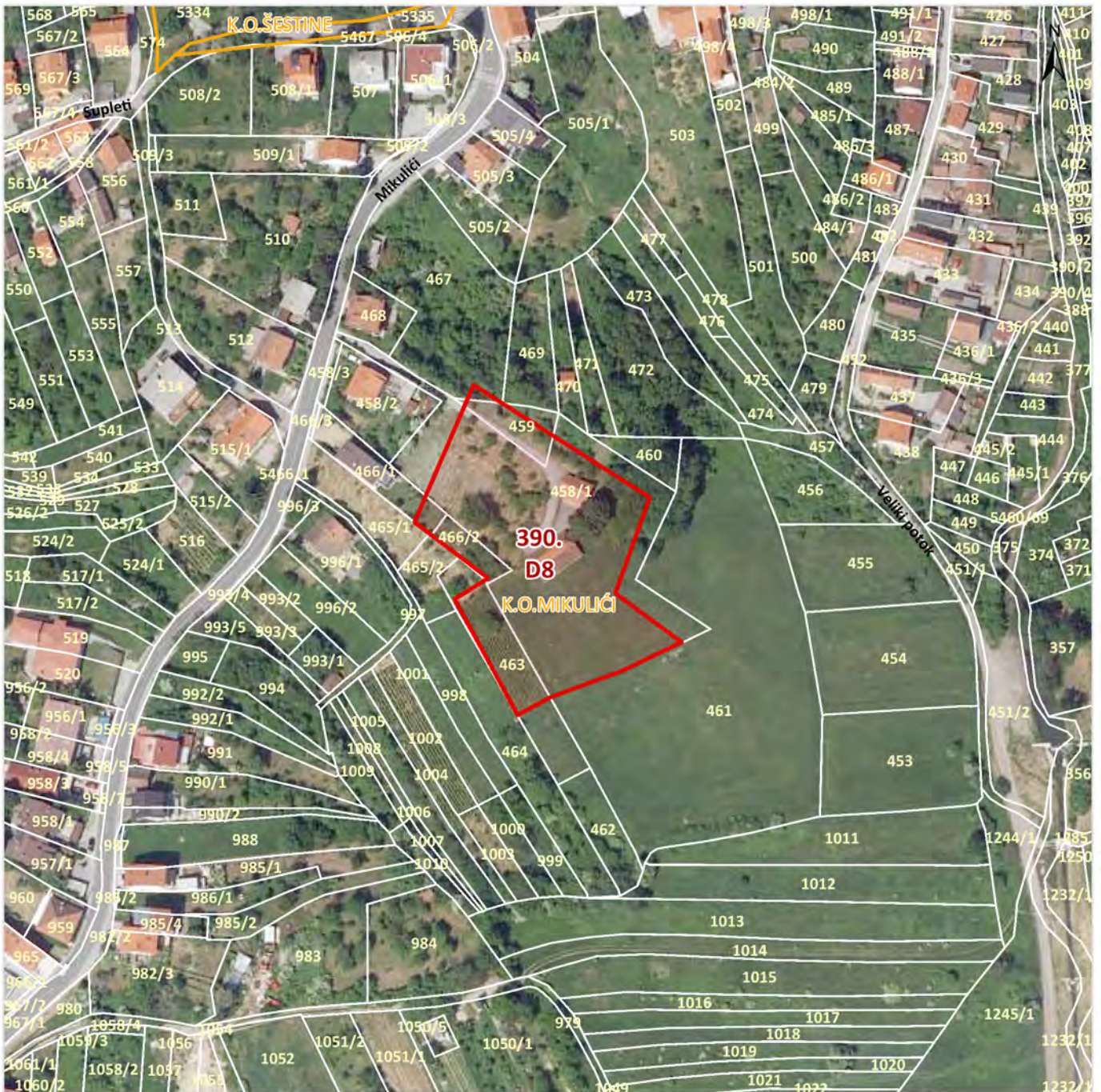
Generalni urbanistički plan grada Zagreba, izmjene i dopune 2016.




Generalni urbanistički plan Sesveta, izmjene i dopune 2015.

Urbanistički planovi uređenja

Digitalni katastarski plan, 01.07.2019., Gradski ured za katastar i geodetske poslove

Digitalni ortofoto 2018., Gradski ured za stratejsko planiranje i razvoj Grada



	ZONE JAVNE I DRUŠTVENE NAMJENE KOJE NISU PRIVEDENE NAMJENI
	KATASTARSKE ČESTICE
	KATASTARSKA OPĆINA

NAMJENA: D8 / Javna i društvena namjena - vjerska

PRIVEDENO NAMJENI: ne

POVRŠINA: 5.108,0 m²

NAZIV PLANA: Generalni urbanistički plan Zagreba

IMOVINSKA ANALIZA: Nema

OGRANIČENJA: Obveza provedbe javnog arhitektonsko - urbanističkog natječaja

PROVEDEN ARHITEKTONSKO - URBANISTIČKI NATJEČAJ: Nije proveden

M 1:2.000

IZVOR:

Prostorni plan Parka prirode Medvednica

Prostorni plan Grada Zagreba, izmjene i dopune 2017.

Generalni urbanistički plan grada Zagreba, izmjene i dopune 2016.

Generalni urbanistički plan Sesveta, izmjene i dopune 2015.

Urbanistički planovi uređenja

Digitalni katastarski plan, 01.07.2019., Gradski ured za katastar i geodetske poslove

Digitalni ortofoto 2018., Gradski ured za strategijsko planiranje i razvoj Grada



- ZONE SPORTA I REKREACIJE KOJE NISU PRIVEDENE NAMJENI
- KATASTARSKE ČESTICE
- KATASTARSKA OPĆINA

M 1:2.000

IZVOR:

Prostorni plan Parka prirode Medvednica
 Prostorni plan Grada Zagreba, izmjene i dopune 2017.
 Generalni urbanistički plan grada Zagreba, izmjene i dopune 2016.
 Generalni urbanistički plan Sesveta, izmjene i dopune 2015.
 Urbanistički planovi uređenja
 Digitalni katastarski plan, 01.07.2019., Gradski ured za katastar i geodetske poslove
 Digitalni ortofoto 2018., Gradski ured za strategijsko planiranje i razvoj Grada

NAMJENA: R / Sportsko - rekreacijska namjena

PRIVEDENO NAMJENI: ne

POVRŠINA: 19.095 m²

NAZIV PLANA: UPU područja nekadašnje Tvornice cementa u Podsusedu

IMOVINSKA ANALIZA: Nema

OGRANIČENJA: Obveza provedbe javnog arhitektonsko - urbanističkog natječaja

PROVEDEN ARHITEKTONSKO - URBANISTIČKI NATJEČAJ:
Nije proveden



- ZONE SPORTA I REKREACIJE KOJE NISU PRIVEDENE NAMJENI
- KATASTARSKE ČESTICE
- KATASTARSKA OPĆINA

M 1:2.000

IZVOR:

Prostorni plan Parka prirode Medvednica
 Prostorni plan Grada Zagreba, izmjene i dopune 2017.
 Generalni urbanistički plan grada Zagreba, izmjene i dopune 2016.
 Generalni urbanistički plan Sesveta, izmjene i dopune 2015.
 Urbanistički planovi uređenja
 Digitalni katastarski plan, 01.07.2019., Gradski ured za katastar i geodetske poslove
 Digitalni ortofoto 2018., Gradski ured za strategijsko planiranje i razvoj Grada

NAMJENA: R / Sportsko - rekreacijska namjena

PRIVEDENO NAMJENI: brownfield

POVRŠINA: 18.051 m²

NAZIV PLANA: UPU područja nekadašnje Tvornice cementa u Podsusedu

IMOVINSKA ANALIZA: Nema

OGRANIČENJA: Obveza provedbe javnog arhitektonsko - urbanističkog natječaja

PROVEDEN ARHITEKTONSKO - URBANISTIČKI NATJEČAJ:
Nije proveden



- ZONE SPORTA I REKREACIJE KOJE NISU PRIVEDENE NAMJENI
- KATASTARSKE ČESTICE
- KATASTARSKA OPĆINA

M 1:2.000

IZVOR:

Prostorni plan Parka prirode Medvednica
 Prostorni plan Grada Zagreba, izmjene i dopune 2017.
 Generalni urbanistički plan grada Zagreba, izmjene i dopune 2016.
 Generalni urbanistički plan Sesveta, izmjene i dopune 2015.
 Urbanistički planovi uređenja
 Digitalni katastarski plan, 01.07.2019., Gradski ured za katastar i geodetske poslove
 Digitalni ortofoto 2018., Gradski ured za strategijsko planiranje i razvoj Grada

NAMJENA: R / Sportsko - rekreacijska namjena

PRIVEDENO NAMJENI: ne

POVRŠINA: 16.517 m²

NAZIV PLANA: UPU područja nekadašnje Tvornice cementa u Podsusedu

IMOVINSKA ANALIZA: Nema

OGRANIČENJA: Obveza provedbe javnog arhitektonsko - urbanističkog natječaja

PROVEDEN ARHITEKTONSKO - URBANISTIČKI NATJEČAJ: Nije proveden



- ZONE SPORTA I REKREACIJE KOJE NISU PRIVEDENE NAMJENI
- KATASTARSKE ČESTICE
- KATASTARSKA OPĆINA

M 1:2.000

IZVOR:

Prostorni plan Parka prirode Medvednica
 Prostorni plan Grada Zagreba, izmjene i dopune 2017.
 Generalni urbanistički plan grada Zagreba, izmjene i dopune 2016.
 Generalni urbanistički plan Sesveta, izmjene i dopune 2015.
 Urbanistički planovi uređenja
 Digitalni katastarski plan, 01.07.2019., Gradski ured za katastar i geodetske poslove
 Digitalni ortofoto 2018., Gradski ured za stratejsko planiranje i razvoj Grada

NAMJENA: R / Sportsko - rekreacijska namjena

PRIVEDENO NAMJENI: ne

POVRŠINA: 13.357 m²

NAZIV PLANA: UPU područja nekadašnje Tvornice cementa u Podsusedu

IMOVINSKA ANALIZA: Nema

OGRANIČENJA: Obveza provedbe javnog arhitektonsko - urbanističkog natječaja

PROVEDEN ARHITEKTONSKO - URBANISTIČKI NATJEČAJ: Nije proveden



- ZONE SPORTA I REKREACIJE KOJE NISU PRIVEDENE NAMJENI
- KATASTARSKE ČESTICE
- KATASTARSKA OPĆINA

M 1:2.000

IZVOR:

Prostorni plan Parka prirode Medvednica
 Prostorni plan Grada Zagreba, izmjene i dopune 2017.
 Generalni urbanistički plan grada Zagreba, izmjene i dopune 2016.
 Generalni urbanistički plan Sesveta, izmjene i dopune 2015.
 Urbanistički planovi uređenja
 Digitalni katastarski plan, 01.07.2019., Gradski ured za katastar i geodetske poslove
 Digitalni ortofoto 2018., Gradski ured za strategijsko planiranje i razvoj Grada

NAMJENA: R / Sportsko - rekreacijska namjena

PRIVEDENO NAMJENI: ne

POVRŠINA: 11.973 m²

NAZIV PLANA: UPU područja nekadašnje Tvornice cementa u Podsusedu

IMOVINSKA ANALIZA: Nema

OGRANIČENJA: Obveza provedbe javnog arhitektonsko - urbanističkog natječaja

PROVEDEN ARHITEKTONSKO - URBANISTIČKI NATJEČAJ: Nije proveden



- ZONE SPORTA I REKREACIJE KOJE NISU PRIVEDENE NAMJENI
- KATASTARSKE ČESTICE
- KATASTARSKA OPĆINA

M 1:2.000

IZVOR:

Prostorni plan Parka prirode Medvednica
 Prostorni plan Grada Zagreba, izmjene i dopune 2017.
 Generalni urbanistički plan grada Zagreba, izmjene i dopune 2016.
 Generalni urbanistički plan Sesveta, izmjene i dopune 2015.
 Urbanistički planovi uređenja
 Digitalni katastarski plan, 01.07.2019., Gradski ured za katastar i geodetske poslove
 Digitalni ortofoto 2018., Gradski ured za strategijsko planiranje i razvoj Grada

NAMJENA: R / Sportsko - rekreacijska namjena

PRIVEDENO NAMJENI: ne

POVRŠINA: 10.122 m²

NAZIV PLANA: UPU područja nekadašnje Tvornice cementa u Podsusedu

IMOVINSKA ANALIZA: Nema

OGRANIČENJA: Obveza provedbe javnog arhitektonsko - urbanističkog natječaja

PROVEDEN ARHITEKTONSKO - URBANISTIČKI NATJEČAJ:
Nije proveden



- ZONE SPORTA I REKREACIJE KOJE NISU PRIVEDENE NAMJENI
- KATASTARSKE ČESTICE
- KATASTARSKA OPĆINA

M 1:2.000

IZVOR:

Prostorni plan Parka prirode Medvednica
 Prostorni plan Grada Zagreba, izmjene i dopune 2017.
 Generalni urbanistički plan grada Zagreba, izmjene i dopune 2016.
 Generalni urbanistički plan Sesveta, izmjene i dopune 2015.
 Urbanistički planovi uređenja
 Digitalni katastarski plan, 01.07.2019., Gradski ured za katastar i geodetske poslove
 Digitalni ortofoto 2018., Gradski ured za strategijsko planiranje i razvoj Grada

NAMJENA: R / Sportsko - rekreacijska namjena

PRIVEDENO NAMJENI: ne

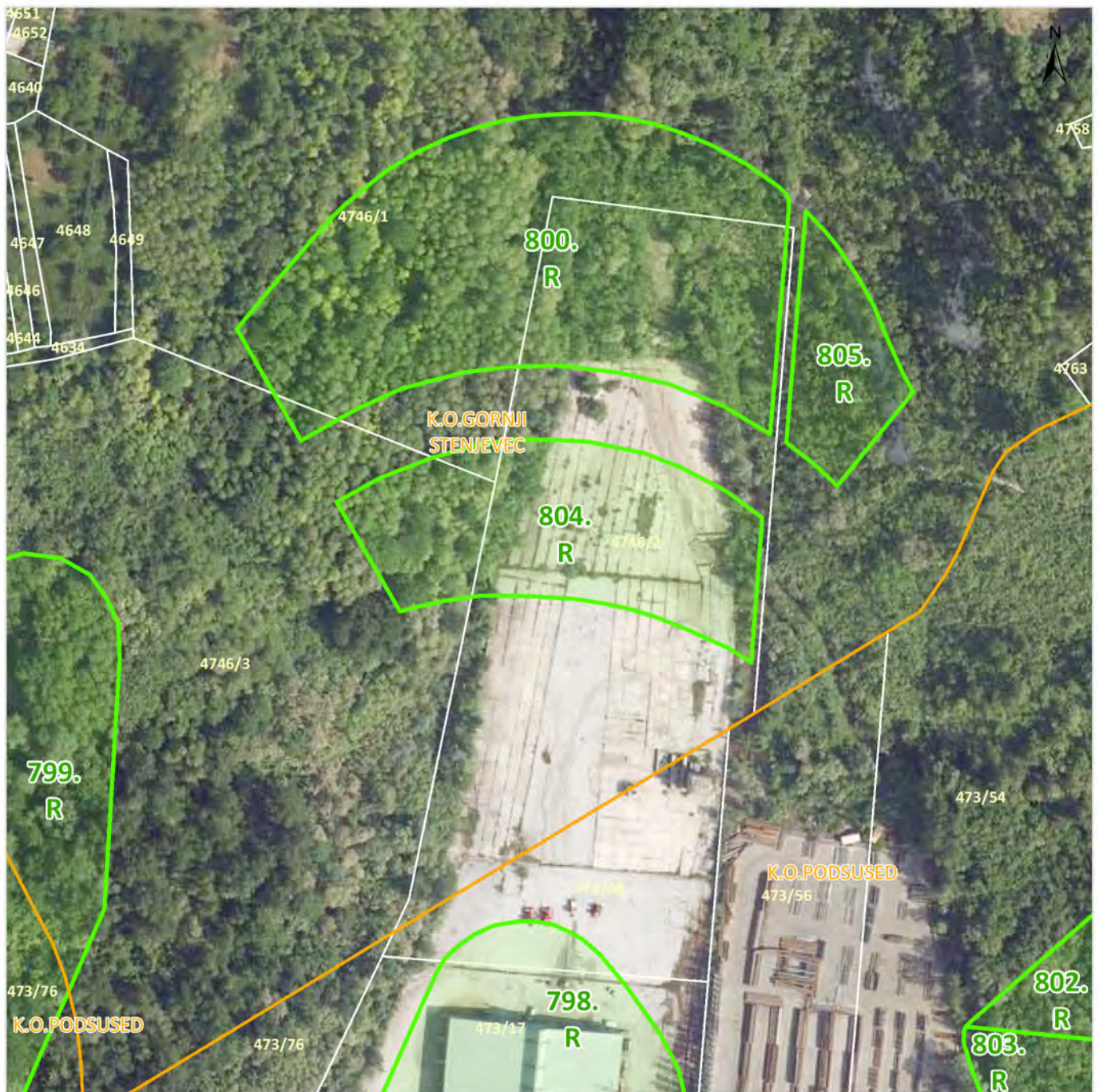
POVRŠINA: 8.609 m²

NAZIV PLANA: UPU područja nekadašnje Tvornice cementa u Podusedu

IMOVINSKA ANALIZA: Nema

OGRANIČENJA: Obveza provedbe javnog arhitektonsko - urbanističkog natječaja

PROVEDEN ARHITEKTONSKO - URBANISTIČKI NATJEČAJ:
Nije proveden



- ZONE SPORTA I REKREACIJE KOJE NISU PRIVEDENE NAMJENI
- KATASTARSKE ČESTICE
- KATASTARSKA OPĆINA

M 1:2.000

IZVOR:

Prostorni plan Parka prirode Medvednica
 Prostorni plan Grada Zagreba, izmjene i dopune 2017.
 Generalni urbanistički plan grada Zagreba, izmjene i dopune 2016.
 Generalni urbanistički plan Sesveta, izmjene i dopune 2015.
 Urbanistički planovi uređenja
 Digitalni katastarski plan, 01.07.2019., Gradski ured za katastar i geodetske poslove
 Digitalni ortofoto 2018., Gradski ured za stratejsko planiranje i razvoj Grada

NAMJENA: R / Sportsko - rekreacijska namjena

PRIVEDENO NAMJENI: brownfield

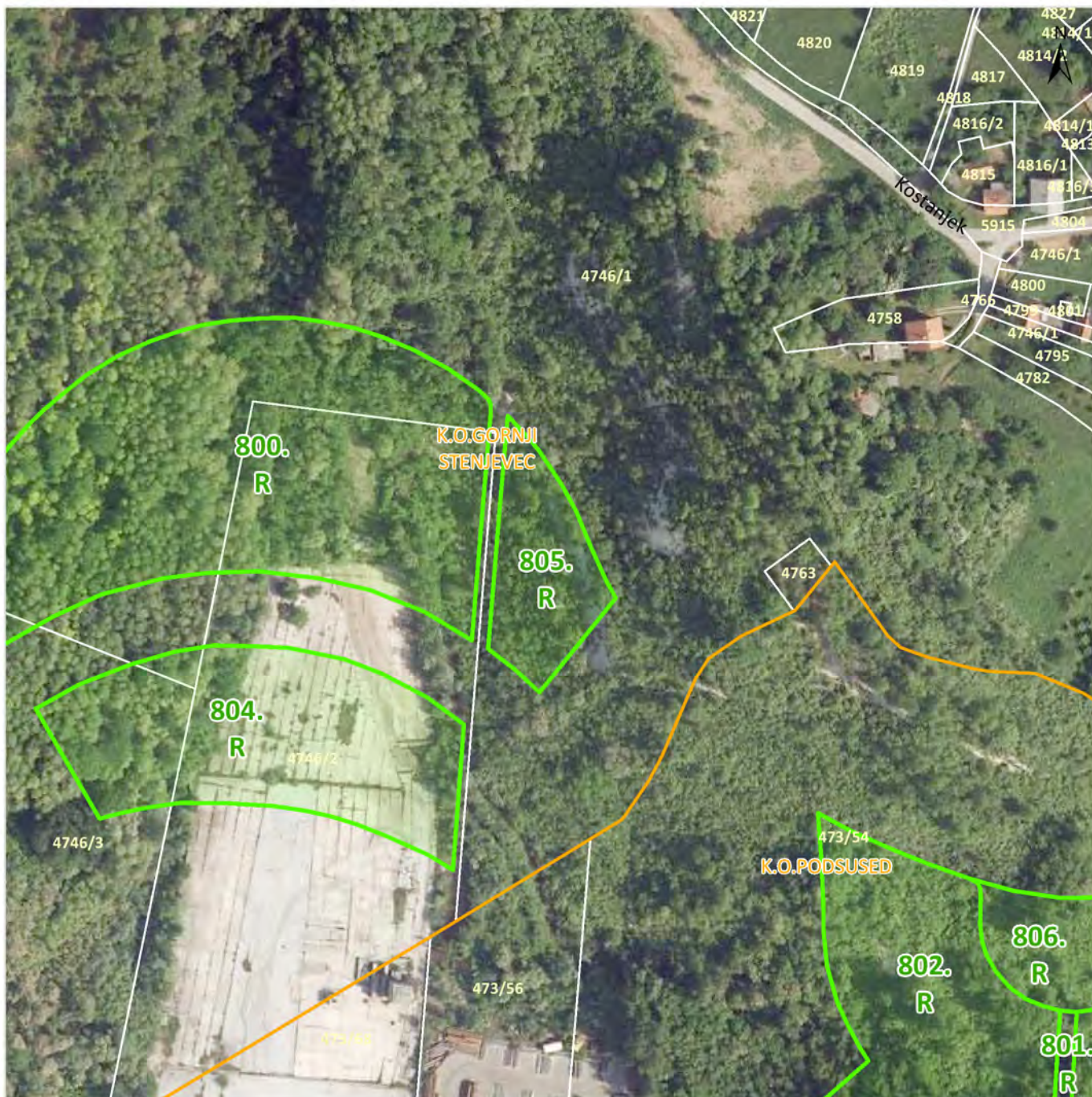
POVRŠINA: 6.553 m²

NAZIV PLANA: UPU područja nekadašnje Tvornice cementa u Podsusedu

IMOVINSKA ANALIZA: Nema

OGRANIČENJA: Obveza provedbe javnog arhitektonsko - urbanističkog natječaja

PROVEDEN ARHITEKTONSKO - URBANISTIČKI NATJEČAJ:
Nije proveden



- ZONE SPORTA I REKREACIJE KOJE NISU PRIVEDENE NAMJENI
- KATASTARSKE ČESTICE
- KATASTARSKA OPĆINA

M 1:2.000

IZVOR:

Prostorni plan Parka prirode Medvednica
 Prostorni plan Grada Zagreba, izmjene i dopune 2017.
 Generalni urbanistički plan grada Zagreba, izmjene i dopune 2016.
 Generalni urbanistički plan Sesveta, izmjene i dopune 2015.
 Urbanistički planovi uređenja
 Digitalni katastarski plan, 01.07.2019., Gradski ured za katastar i geodetske poslove
 Digitalni ortofoto 2018., Gradski ured za strategijsko planiranje i razvoj Grada

NAMJENA: R / Sportsko - rekreacijska namjena

PRIVEDENO NAMJENI: ne

POVRŠINA: 2.144 m²

NAZIV PLANA: UPU područja nekadašnje Tvornice cementa u Podsusedu

IMOVINSKA ANALIZA: Nema

OGRANIČENJA: Obveza provedbe javnog arhitektonsko - urbanističkog natječaja

PROVEDEN ARHITEKTONSKO - URBANISTIČKI NATJEČAJ: Nije proveden



- ZONE SPORTA I REKREACIJE KOJE NISU PRIVEDENE NAMJENI
- KATASTARSKE ČESTICE
- KATASTARSKA OPĆINA

M 1:2.000

IZVOR:

Prostorni plan Parka prirode Medvednica
 Prostorni plan Grada Zagreba, izmjene i dopune 2017.
 Generalni urbanistički plan grada Zagreba, izmjene i dopune 2016.
 Generalni urbanistički plan Sesveta, izmjene i dopune 2015.
 Urbanistički planovi uređenja
 Digitalni katastarski plan, 01.07.2019., Gradski ured za katastar i geodetske poslove
 Digitalni ortofoto 2018., Gradski ured za stratejsko planiranje i razvoj Grada

NAMJENA: R / Sportsko - rekreacijska namjena

PRIVEDENO NAMJENI: ne

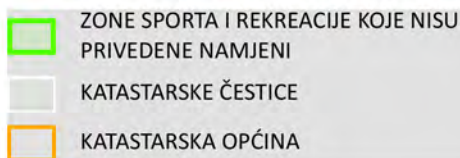
POVRŠINA: 2.041 m²

NAZIV PLANA: UPU područja nekadašnje Tvornice cementa u Podsusedu

IMOVINSKA ANALIZA: Nema

OGRANIČENJA: Obveza provedbe javnog arhitektonsko - urbanističkog natječaja

PROVEDEN ARHITEKTONSKO - URBANISTIČKI NATJEČAJ: Nije proveden



M 1:2.000

IZVOR:

Prostorni plan Parka prirode Medvednica
 Prostorni plan Grada Zagreba, izmjene i dopune 2017.
 Generalni urbanistički plan grada Zagreba, izmjene i dopune 2016.
 Generalni urbanistički plan Sesveta, izmjene i dopune 2015.
 Urbanistički planovi uređenja
 Digitalni katastarski plan, 01.07.2019., Gradski ured za katastar i geodetske poslove
 Digitalni ortofoto 2018., Gradski ured za stratejsko planiranje i razvoj Grada

NAMJENA: R / Sportsko - rekreacijska namjena

PRIVEDENO NAMJENI: ne

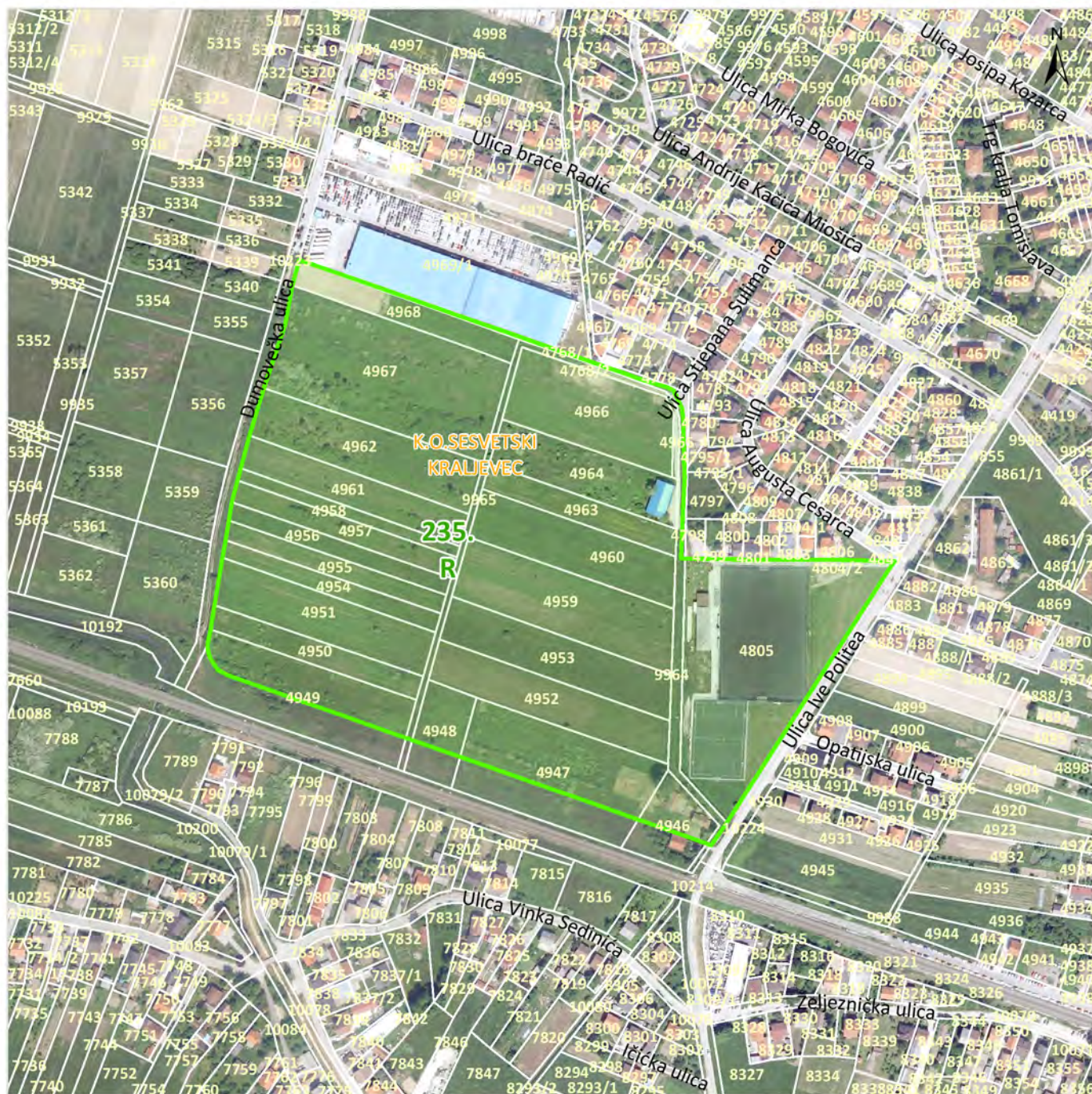
POVRŠINA: 10.985 m²

NAZIV PLANA: Generalni urbanistički plan Sesveta

IMOVINSKA ANALIZA: Nema

OGRANIČENJA: Obveza provedbe javnog arhitektonsko - urbanističkog natječaja

PROVEDEN ARHITEKTONSKO - URBANISTIČKI NATJEČAJ:
Nije proveden



- ZONE SPORTA I REKREACIJE KOJE NISU PRIVEDENE NAMJENI
- KATASTARSKE ČESTICE
- KATASTARSKA OPĆINA

NAMJENA: R / Sportsko - rekreacijska namjena

PRIVEDENO NAMJENI: djelomično

POVRŠINA: 154.929 m²

NAZIV PLANA: Generalni urbanistički plan Sesveta

IMOVINSKA ANALIZA: Nema

OGRANIČENJA: Obveza donošenja UPU-a

PROVEDEN ARHITEKTONSKO - URBANISTIČKI NATJEČAJ:
Nije proveden

M 1:5.000

IZVOR:

Prostorni plan Parka prirode Medvednica
 Prostorni plan Grada Zagreba, izmjene i dopune 2017.
 Generalni urbanistički plan grada Zagreba, izmjene i dopune 2016.
 Generalni urbanistički plan Sesveta, izmjene i dopune 2015.
 Urbanistički planovi uređenja
 Digitalni katastarski plan, 01.07.2019., Gradski ured za katastar i geodetske poslove
 Digitalni ortofoto 2018., Gradski ured za stratejsko planiranje i razvoj Grada

GRADSKA ČETVRT: SESVETE



- ZONE SPORTA I REKREACIJE KOJE NISU PRIVEDENE NAMJENI
- KATASTARSKE ČESTICE
- KATASTARSKA OPĆINA

M 1:2.000

IZVOR:

Prostorni plan Parka prirode Medvednica
 Prostorni plan Grada Zagreba, izmjene i dopune 2017.
 Generalni urbanistički plan grada Zagreba, izmjene i dopune 2016.
 Generalni urbanistički plan Sesveta, izmjene i dopune 2015.
 Urbanistički planovi uređenja
 Digitalni katastarski plan, 01.07.2019., Gradski ured za katastar i geodetske poslove
 Digitalni ortofoto 2018., Gradski ured za stratejsko planiranje i razvoj Grada

NAMJENA: R / Sportsko - rekreacijska namjena

PRIVEDENO NAMJENI: ne

POVRŠINA: 10.434 m²

NAZIV PLANA: Generalni urbanistički plan Sesveta

IMOVINSKA ANALIZA: Nema

OGRANIČENJA: Obveza provedbe javnog arhitektonsko - urbanističkog natječaja

PROVEDEN ARHITEKTONSKO - URBANISTIČKI NATJEČAJ:
Nije proveden



- ZONE SPORTA I REKREACIJE KOJE NISU PRIVEDENE NAMJENI
- KATASTARSKE ČESTICE
- KATASTARSKA OPĆINA

M 1:2.000

IZVOR:

Prostorni plan Parka prirode Medvednica
 Prostorni plan Grada Zagreba, izmjene i dopune 2017.
 Generalni urbanistički plan grada Zagreba, izmjene i dopune 2016.
 Generalni urbanistički plan Sesveta, izmjene i dopune 2015.
 Urbanistički planovi uređenja
 Digitalni katastarski plan, 01.07.2019., Gradski ured za katastar i geodetske poslove
 Digitalni ortofoto 2018., Gradski ured za strategijsko planiranje i razvoj Grada

NAMJENA: R / Sportsko - rekreacijska namjena

PRIVEDENO NAMJENI: djelomično

POVRŠINA: 11.847 m²

NAZIV PLANA: Generalni urbanistički plan Sesveta

IMOVINSKA ANALIZA: Nema

OGRANIČENJA: Obveza provedbe javnog arhitektonsko - urbanističkog natječaja

PROVEDEN ARHITEKTONSKO - URBANISTIČKI NATJEČAJ:
Nije proveden



- ZONE SPORTA I REKREACIJE KOJE NISU PRIVEDENE NAMJENI
- KATASTARSKE ČESTICE
- KATASTARSKA OPĆINA

M 1:2.000

IZVOR:

Prostorni plan Parka prirode Medvednica
 Prostorni plan Grada Zagreba, izmjene i dopune 2017.
 Generalni urbanistički plan grada Zagreba, izmjene i dopune 2016.
 Generalni urbanistički plan Sesveta, izmjene i dopune 2015.
 Urbanistički planovi uređenja
 Digitalni katastarski plan, 01.07.2019., Gradski ured za katastar i geodetske poslove
 Digitalni ortofoto 2018., Gradski ured za strategijsko planiranje i razvoj Grada

NAMJENA: R / Sportsko - rekreacijska namjena

PRIVEDENO NAMJENI: ne

POVRŠINA: 6.945 m²

NAZIV PLANA: Generalni urbanistički plan Sesveta

IMOVINSKA ANALIZA: Nema

OGRANIČENJA: Obveza provedbe javnog arhitektonsko - urbanističkog natječaja

PROVEDEN ARHITEKTONSKO - URBANISTIČKI NATJEČAJ:
Nije proveden



- ZONE SPORTA I REKREACIJE KOJE NISU PRIVEDENE NAMJENI
- KATASTARSKE ČESTICE
- KATASTARSKA OPĆINA

M 1:2.000

IZVOR:

Prostorni plan Parka prirode Medvednica
 Prostorni plan Grada Zagreba, izmjene i dopune 2017.
 Generalni urbanistički plan grada Zagreba, izmjene i dopune 2016.
 Generalni urbanistički plan Sesveta, izmjene i dopune 2015.
 Urbanistički planovi uređenja
 Digitalni katastarski plan, 01.07.2019., Gradski ured za katastar i geodetske poslove
 Digitalni ortofoto 2018., Gradski ured za strategijsko planiranje i razvoj Grada

NAMJENA: R / Sportsko - rekreacijska namjena

PRIVEDENO NAMJENI: ne

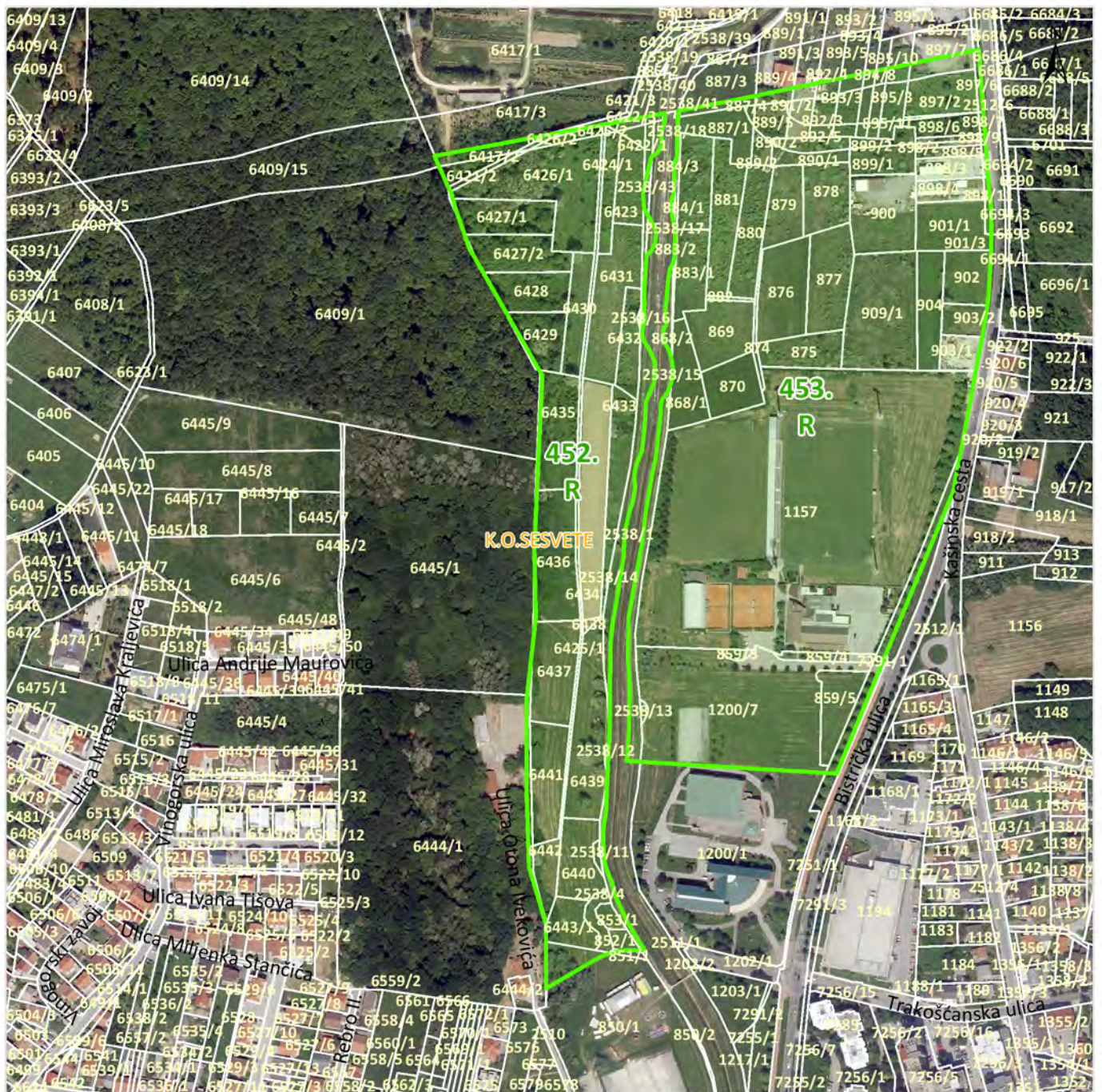
POVRŠINA: 9.760 m²

NAZIV PLANA: Generalni urbanistički plan Sesveta

IMOVINSKA ANALIZA: Nema

OGRANIČENJA: Obveza provedbe javnog arhitektonsko - urbanističkog natječaja

PROVEDEN ARHITEKTONSKO - URBANISTIČKI NATJEČAJ:
Nije proveden



- ZONE SPORTA I REKREACIJE KOJE NISU PRIVEDENE NAMJENI
- KATASTARSKE ČESTICE
- KATASTARSKA OPĆINA

M 1:5.000

IZVOR:

Prostorni plan Parka prirode Medvednica
 Prostorni plan Grada Zagreba, izmjene i dopune 2017.
 Generalni urbanistički plan grada Zagreba, izmjene i dopune 2016.
 Generalni urbanistički plan Sesveta, izmjene i dopune 2015.
 Urbanistički planovi uređenja
 Digitalni katastarski plan, 01.07.2019., Gradski ured za katastar i geodetske poslove
 Digitalni ortofoto 2018., Gradski ured za stratejsko planiranje i razvoj Grada

NAMJENA: R / Sportsko - rekreacijska namjena

PRIVEDENO NAMJENI: ne

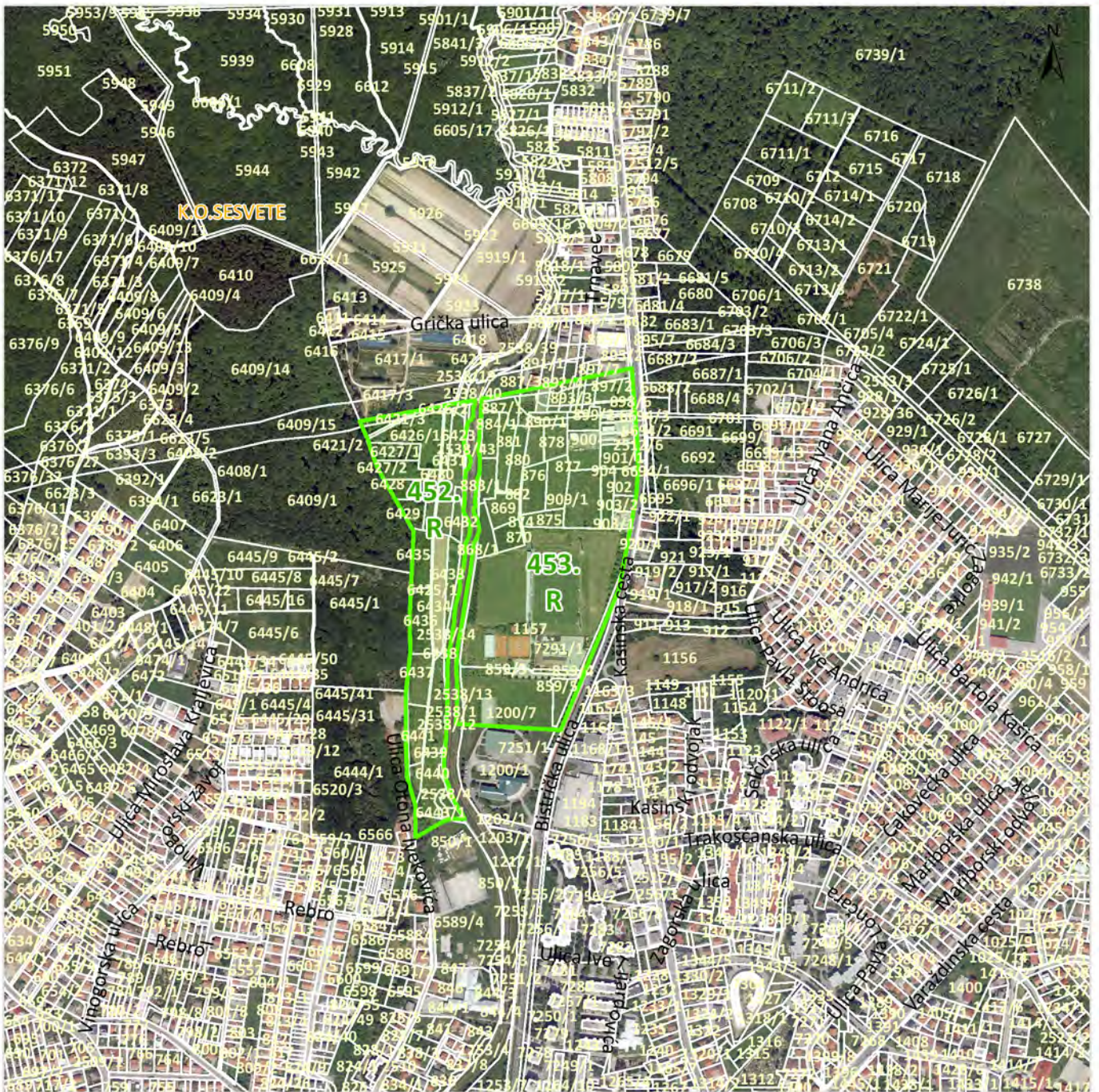
POVRŠINA: 62.959 m²

NAZIV PLANA: Generalni urbanistički plan Sesveta

IMOVINSKA ANALIZA: Nema

OGRANIČENJA: Obveza donošenja UPU-a, Prethodna obveza provedbe urbanističko-arhitektonskog natječaja

PROVEDEN ARHITEKTONSKO - URBANISTIČKI NATJEČAJ: Nije proveden



- ZONE SPORTA I REKREACIJE KOJE NISU PRIVEDENE NAMJENI
- KATASTARSKE ČESTICE
- KATASTARSKA OPĆINA

M 1:10.000

IZVOR:

Prostorni plan Parka prirode Medvednica
 Prostorni plan Grada Zagreba, izmjene i dopune 2017.
 Generalni urbanistički plan grada Zagreba, izmjene i dopune 2016.
 Generalni urbanistički plan Sesveta, izmjene i dopune 2015.
 Urbanistički planovi uređenja
 Digitalni katastarski plan, 01.07.2019., Gradski ured za katastar i geodetske poslove
 Digitalni ortofoto 2018., Gradski ured za strategijsko planiranje i razvoj Grada

NAMJENA: R / Sportsko - rekreacijska namjena

PRIVEDENO NAMJENI: djelomično

POVRŠINA: 137.208 m²

NAZIV PLANA: Generalni urbanistički plan Sesveta

IMOVINSKA ANALIZA: Nema

OGRANIČENJA: Obveza donošenja UPU-a, Prethodna obveza provedbe urbanističko-arhitektonskog natječaja

PROVEDEN ARHITEKTONSKO - URBANISTIČKI NATJEČAJ: 2005.



- ZONE SPORTA I REKREACIJE KOJE NISU PRIVEDENE NAMJENI
- KATASTARSKE ČESTICE
- KATASTARSKA OPĆINA

M 1:5.000

IZVOR:

Prostorni plan Parka prirode Medvednica
 Prostorni plan Grada Zagreba, izmjene i dopune 2017.
 Generalni urbanistički plan grada Zagreba, izmjene i dopune 2016.
 Generalni urbanistički plan Sesveta, izmjene i dopune 2015.
 Urbanistički planovi uređenja
 Digitalni katastarski plan, 01.07.2019., Gradski ured za katastar i geodetske poslove
 Digitalni ortofoto 2018., Gradski ured za stratejsko planiranje i razvoj Grada

NAMJENA: R1 / Sportsko - rekreacijska namjena - golf igralište

PRIVEDENO NAMJENI: ne

POVRŠINA: 111.111 m²

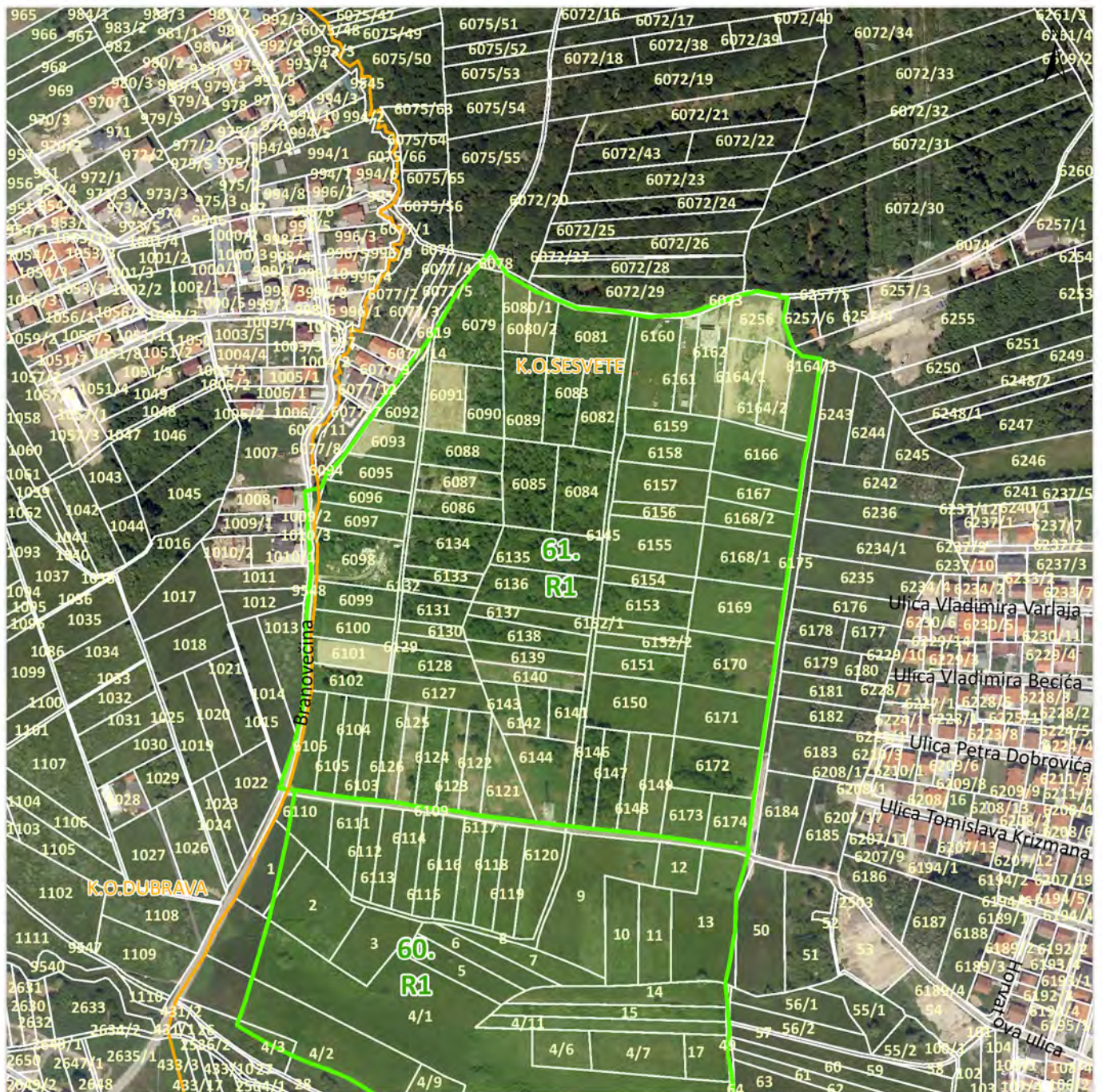
NAZIV PLANA: Generalni urbanistički plan Sesveta

IMOVINSKA ANALIZA: Nema

OGRANIČENJA: Obveza donošenja UPU-a

PROVEDEN ARHITEKTONSKO - URBANISTIČKI NATJEČAJ:
 Nije proveden

GRADSKA ČETVRT: SESVETE



- ZONE SPORTA I REKREACIJE KOJE NISU PRIVEDENE NAMJENI
- KATASTARSKE ČESTICE
- KATASTARSKA OPĆINA

M 1:5.000

IZVOR:

Prostorni plan Parka prirode Medvednica
 Prostorni plan Grada Zagreba, izmjene i dopune 2017.
 Generalni urbanistički plan grada Zagreba, izmjene i dopune 2016.
 Generalni urbanistički plan Sesveta, izmjene i dopune 2015.
 Urbanistički planovi uređenja
 Digitalni katastarski plan, 01.07.2019., Gradski ured za katastar i geodetske poslove
 Digitalni ortofoto 2018., Gradski ured za stratejsko planiranje i razvoj Grada

NAMJENA: R1 / Sportsko - rekreacijska namjena - golf igralište

PRIVEDENO NAMJENI: ne

POVRŠINA: 161.512 m²

NAZIV PLANA: Prostorni plan Grada Zagreba

IMOVINSKA ANALIZA: Nema

OGRANIČENJA: Obveza donošenja UPU-a

PROVEDEN ARHITEKTONSKO - URBANISTIČKI NATJEČAJ:
 Nije proveden



- ZONE SPORTA I REKREACIJE KOJE NISU PRIVEDENE NAMJENI
- KATASTARSKE ČESTICE
- KATASTARSKA OPĆINA

M 1:2.000

IZVOR:

Prostorni plan Parka prirode Medvednica
 Prostorni plan Grada Zagreba, izmjene i dopune 2017.
 Generalni urbanistički plan grada Zagreba, izmjene i dopune 2016.
 Generalni urbanistički plan Sesveta, izmjene i dopune 2015.
 Urbanistički planovi uređenja
 Digitalni katastarski plan, 01.07.2019., Gradski ured za katastar i geodetske poslove
 Digitalni ortofoto 2018., Gradski ured za strategijsko planiranje i razvoj Grada

NAMJENA: R1 / Sportsko - rekreacijska namjena - sport s gradnjom

PRIVEDENO NAMJENI: djelomično

POVRŠINA: 15.421 m²

NAZIV PLANA: UPU Gospodarske zone Sesvete - sjever

IMOVINSKA ANALIZA: Ima

OGRANIČENJA: Obveza provedbe javnog arhitektonsko - urbanističkog natječaja

PROVEDEN ARHITEKTONSKO - URBANISTIČKI NATJEČAJ:
 Nije proveden



- ZONE SPORTA I REKREACIJE KOJE NISU PRIVEDENE NAMJENI
- KATASTARSKE ČESTICE
- KATASTARSKA OPĆINA

M 1:2.000

IZVOR:

Prostorni plan Parka prirode Medvednica
 Prostorni plan Grada Zagreba, izmjene i dopune 2017.
 Generalni urbanistički plan grada Zagreba, izmjene i dopune 2016.
 Generalni urbanistički plan Sesveta, izmjene i dopune 2015.
 Urbanistički planovi uređenja
 Digitalni katastarski plan, 01.07.2019., Gradski ured za katastar i geodetske poslove
 Digitalni ortofoto 2018., Gradski ured za strategijsko planiranje i razvoj Grada

NAMJENA: R1 / Sportsko - rekreacijska namjena - sport s gradnjom

PRIVEDENO NAMJENI: ne

POVRŠINA: 18.201 m²

NAZIV PLANA: UPU Jankomir - Prisavišće

IMOVINSKA ANALIZA: Nema

OGRANIČENJA: Devastiran prostor

PROVEDEN ARHITEKTONSKO - URBANISTIČKI NATJEČAJ:
Nije proveden



- ZONE SPORTA I REKREACIJE KOJE NISU PRIVEDENE NAMJENI
- KATASTARSKE ČESTICE
- KATASTARSKA OPĆINA

M 1:2.000

IZVOR:

Prostorni plan Parka prirode Medvednica
 Prostorni plan Grada Zagreba, izmjene i dopune 2017.
 Generalni urbanistički plan grada Zagreba, izmjene i dopune 2016.
 Generalni urbanistički plan Sesveta, izmjene i dopune 2015.
 Urbanistički planovi uređenja
 Digitalni katastarski plan, 01.07.2019., Gradski ured za katastar i geodetske poslove
 Digitalni ortofoto 2018., Gradski ured za strategijsko planiranje i razvoj Grada

NAMJENA: R1 / Sportsko - rekreacijska namjena - sport s gradnjom

PRIVEDENO NAMJENI: ne

POVRŠINA: 14.272 m²

NAZIV PLANA: UPU Jankomir - Prisavišće

IMOVINSKA ANALIZA: Nema

OGRANIČENJA: Devastiran prostor

PROVEDEN ARHITEKTONSKO - URBANISTIČKI NATJEČAJ:
 Nije proveden



- ZONE SPORTA I REKREACIJE KOJE NISU PRIVEDENE NAMJENI
- KATASTARSKE ČESTICE
- KATASTARSKA OPĆINA

M 1:2.000

IZVOR:

Prostorni plan Parka prirode Medvednica
 Prostorni plan Grada Zagreba, izmjene i dopune 2017.
 Generalni urbanistički plan grada Zagreba, izmjene i dopune 2016.
 Generalni urbanistički plan Sesveta, izmjene i dopune 2015.
 Urbanistički planovi uređenja
 Digitalni katastarski plan, 01.07.2019., Gradski ured za katastar i geodetske poslove
 Digitalni ortofoto 2018., Gradski ured za strategijsko planiranje i razvoj Grada

NAMJENA: R1 / Sportsko - rekreacijska namjena - sport s gradnjom

PRIVEDENO NAMJENI: ne

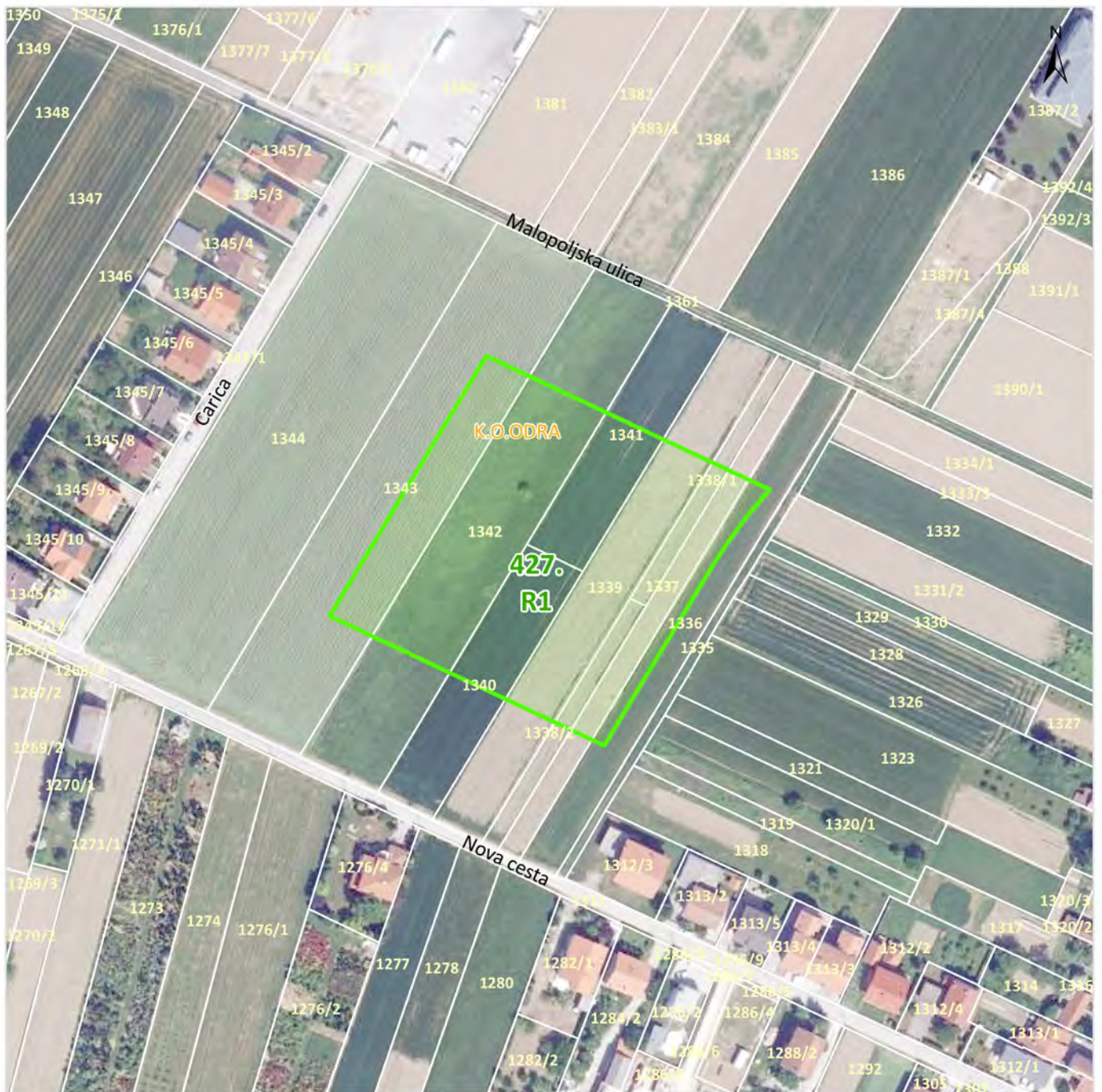
POVRŠINA: 3.580 m²

NAZIV PLANA: UPU dijela naselja Popovec

IMOVINSKA ANALIZA: Nema

OGRANIČENJA: Obveza provedbe javnog arhitektonsko - urbanističkog natječaja

PROVEDEN ARHITEKTONSKO - URBANISTIČKI NATJEČAJ:
Nije proveden



- ZONE SPORTA I REKREACIJE KOJE NISU PRIVEDENE NAMJENI
- KATASTARSKE ČESTICE
- KATASTARSKA OPĆINA

M 1:2.000

IZVOR:

Prostorni plan Parka prirode Medvednica
 Prostorni plan Grada Zagreba, izmjene i dopune 2017.
 Generalni urbanistički plan grada Zagreba, izmjene i dopune 2016.
 Generalni urbanistički plan Sesveta, izmjene i dopune 2015.
 Urbanistički planovi uređenja
 Digitalni katastarski plan, 01.07.2019., Gradski ured za katastar i geodetske poslove
 Digitalni ortofoto 2018., Gradski ured za strategijsko planiranje i razvoj Grada

NAMJENA: R1 / Sportsko - rekreacijska namjena - sport s gradnjom

PRIVEDENO NAMJENI: ne

POVRŠINA: 10.086 m²

NAZIV PLANA: UPU Odra II

IMOVINSKA ANALIZA: Nema

OGRANIČENJA: Obveza provedbe javnog arhitektonsko - urbanističkog natječaja

PROVEDEN ARHITEKTONSKO - URBANISTIČKI NATJEČAJ:
 Nije proveden



- ZONE SPORTA I REKREACIJE KOJE NISU PRIVEDENE NAMJENI
- KATASTARSKE ČESTICE
- KATASTARSKA OPĆINA

M 1:2.000

IZVOR:

Prostorni plan Parka prirode Medvednica
 Prostorni plan Grada Zagreba, izmjene i dopune 2017.
 Generalni urbanistički plan grada Zagreba, izmjene i dopune 2016.
 Generalni urbanistički plan Sesveta, izmjene i dopune 2015.
 Urbanistički planovi uređenja
 Digitalni katastarski plan, 01.07.2019., Gradski ured za katastar i geodetske poslove
 Digitalni ortofoto 2018., Gradski ured za strategijsko planiranje i razvoj Grada

NAMJENA: R1 / Sportsko - rekreacijska namjena - sport s gradnjom

PRIVEDENO NAMJENI: ne

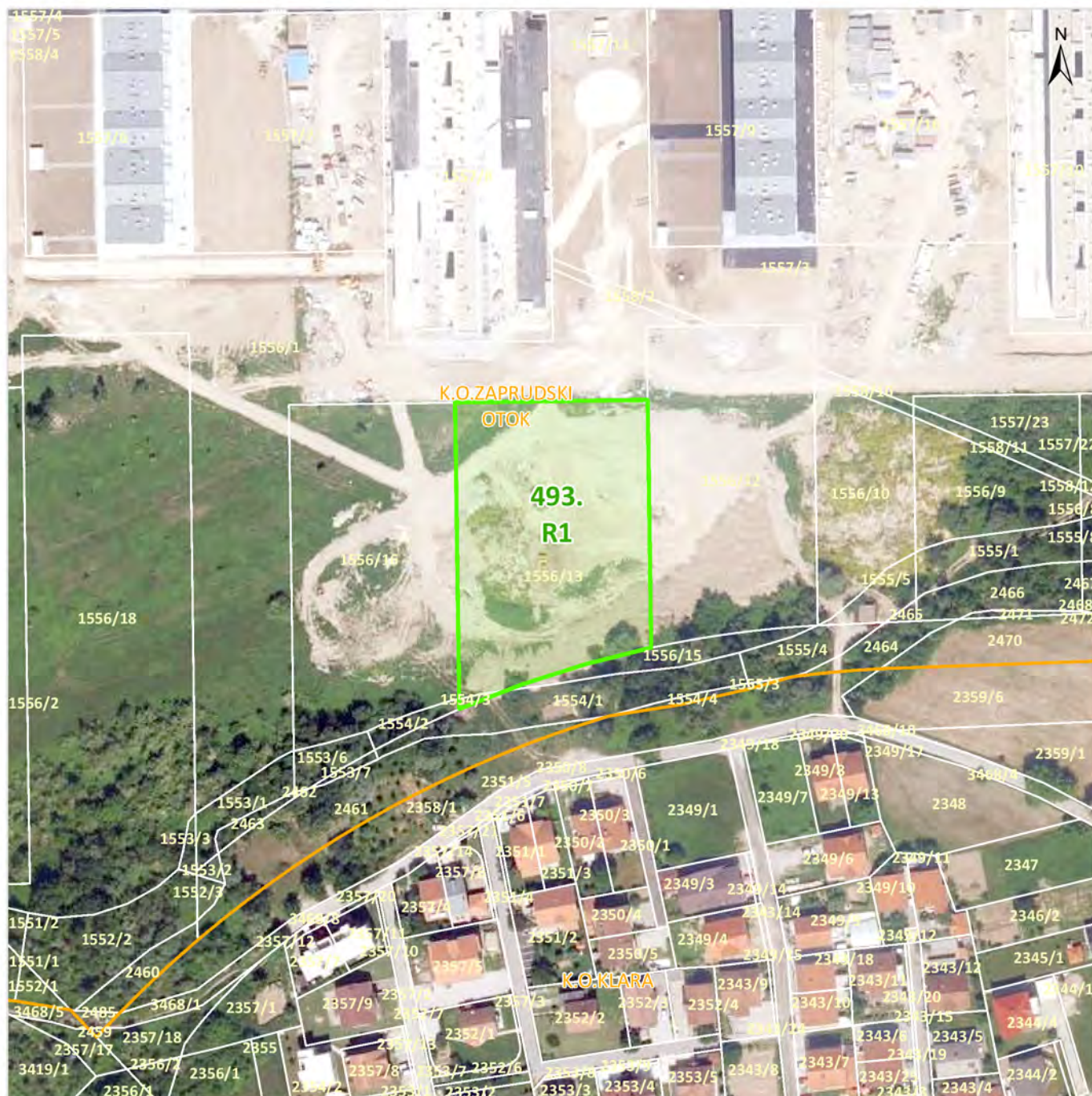
POVRŠINA: 8.164 m²

NAZIV PLANA: UPU Blato - jug

IMOVINSKA ANALIZA: Nema

OGRANIČENJA: Obveza provedbe javnog arhitektonsko - urbanističkog natječaja

PROVEDEN ARHITEKTONSKO - URBANISTIČKI NATJEČAJ:
 Nije proveden



- ZONE SPORTA I REKREACIJE KOJE NISU PRIVEDENE NAMJENI
- KATASTARSKE ČESTICE
- KATASTARSKA OPĆINA

M 1:2.000

IZVOR:

Prostorni plan Parka prirode Medvednica
 Prostorni plan Grada Zagreba, izmjene i dopune 2017.
 Generalni urbanistički plan grada Zagreba, izmjene i dopune 2016.
 Generalni urbanistički plan Sesveta, izmjene i dopune 2015.
 Urbanistički planovi uređenja
 Digitalni katastarski plan, 01.07.2019., Gradski ured za katastar i geodetske poslove
 Digitalni ortofoto 2018., Gradski ured za strategijsko planiranje i razvoj Grada

NAMJENA: R1 / Sportsko - rekreacijska namjena - sport s gradnjom

PRIVEDENO NAMJENI: ne

POVRŠINA: 5.745 m²

NAZIV PLANA: UPU Podbrežje

IMOVINSKA ANALIZA: Nema

OGRANIČENJA: Obveza provedbe javnog arhitektonsko - urbanističkog natječaja

PROVEDEN ARHITEKTONSKO - URBANISTIČKI NATJEČAJ:
 Nije proveden



- ZONE SPORTA I REKREACIJE KOJE NISU PRIVEDENE NAMJENI
- KATASTARSKE ČESTICE
- KATASTARSKA OPĆINA

M 1:2.000

IZVOR:

Prostorni plan Parka prirode Medvednica
 Prostorni plan Grada Zagreba, izmjene i dopune 2017.
 Generalni urbanistički plan grada Zagreba, izmjene i dopune 2016.
 Generalni urbanistički plan Sesveta, izmjene i dopune 2015.
 Urbanistički planovi uređenja
 Digitalni katastarski plan, 01.07.2019., Gradski ured za katastar i geodetske poslove
 Digitalni ortofoto 2018., Gradski ured za strategijsko planiranje i razvoj Grada

NAMJENA: R1 / Sportsko - rekreacijska namjena - sport s gradnjom

PRIVEDENO NAMJENI: ne

POVRŠINA: 5.014 m²

NAZIV PLANA: UPU Podbrežje

IMOVINSKA ANALIZA: Nema

OGRANIČENJA: Obveza provedbe javnog arhitektonsko - urbanističkog natječaja

PROVEDEN ARHITEKTONSKO - URBANISTIČKI NATJEČAJ:
Nije proveden



- ZONE SPORTA I REKREACIJE KOJE NISU PRIVEDENE NAMJENI
- KATASTARSKE ČESTICE
- KATASTARSKA OPĆINA

M 1:2.000

IZVOR:

Prostorni plan Parka prirode Medvednica
 Prostorni plan Grada Zagreba, izmjene i dopune 2017.
 Generalni urbanistički plan grada Zagreba, izmjene i dopune 2016.
 Generalni urbanistički plan Sesveta, izmjene i dopune 2015.
 Urbanistički planovi uređenja
 Digitalni katastarski plan, 01.07.2019., Gradski ured za katastar i geodetske poslove
 Digitalni ortofoto 2018., Gradski ured za strategijsko planiranje i razvoj Grada

NAMJENA: R1 / Sportsko - rekreacijska namjena - sport s gradnjom

PRIVEDENO NAMJENI: ne

POVRŠINA: 9.882 m²

NAZIV PLANA: UPU TOZ

IMOVINSKA ANALIZA: Nema

OGRANIČENJA: Obveza provedbe javnog arhitektonsko - urbanističkog natječaja

PROVEDEN ARHITEKTONSKO - URBANISTIČKI NATJEČAJ: Nije proveden



- ZONE SPORTA I REKREACIJE KOJE NISU PRIVEDENE NAMJENI
- KATASTARSKE ČESTICE
- KATASTARSKA OPĆINA

M 1:5.000

IZVOR:

Prostorni plan Parka prirode Medvednica
 Prostorni plan Grada Zagreba, izmjene i dopune 2017.
 Generalni urbanistički plan grada Zagreba, izmjene i dopune 2016.
 Generalni urbanistički plan Sesveta, izmjene i dopune 2015.
 Urbanistički planovi uređenja
 Digitalni katastarski plan, 01.07.2019., Gradski ured za katastar i geodetske poslove
 Digitalni ortofoto 2018., Gradski ured za stratejsko planiranje i razvoj Grada

NAMJENA: R1 / Sportsko - rekreacijska namjena - sport s gradnjom

PRIVEDENO NAMJENI: ne

POVRŠINA: 71.172 m²

NAZIV PLANA: UPU Vrbanji III

IMOVINSKA ANALIZA: Ima

OGRANIČENJA: Obveza provedbe javnog arhitektonsko - urbanističkog natječaja

PROVEDEN ARHITEKTONSKO - URBANISTIČKI NATJEČAJ: 2008.



- ZONE SPORTA I REKREACIJE KOJE NISU PRIVEDENE NAMJENI
- KATASTARSKE ČESTICE
- KATASTARSKA OPĆINA

M 1:2.000

IZVOR:

Prostorni plan Parka prirode Medvednica
 Prostorni plan Grada Zagreba, izmjene i dopune 2017.
 Generalni urbanistički plan grada Zagreba, izmjene i dopune 2016.
 Generalni urbanistički plan Sesveta, izmjene i dopune 2015.
 Urbanistički planovi uređenja
 Digitalni katastarski plan, 01.07.2019., Gradski ured za katastar i geodetske poslove
 Digitalni ortofoto 2018., Gradski ured za strategijsko planiranje i razvoj Grada

NAMJENA: R1 / Sportsko - rekreacijska namjena - sport s gradnjom

PRIVEDENO NAMJENI: ne

POVRŠINA: 5.837 m²

NAZIV PLANA: DPU stambenog naselja na lokaciji vojarne Špansko - Oranice

IMOVINSKA ANALIZA: Nema

OGRANIČENJA: Obveza provedbe javnog arhitektonsko - urbanističkog natječaja

PROVEDEN ARHITEKTONSKO - URBANISTIČKI NATJEČAJ:



- ZONE SPORTA I REKREACIJE KOJE NISU PRIVEDENE NAMJENI
- KATASTARSKE ČESTICE
- KATASTARSKA OPĆINA

M 1:2.000

IZVOR:

Prostorni plan Parka prirode Medvednica
 Prostorni plan Grada Zagreba, izmjene i dopune 2017.
 Generalni urbanistički plan grada Zagreba, izmjene i dopune 2016.
 Generalni urbanistički plan Sesveta, izmjene i dopune 2015.
 Urbanistički planovi uređenja
 Digitalni katastarski plan, 01.07.2019., Gradski ured za katastar i geodetske poslove
 Digitalni ortofoto 2018., Gradski ured za strategijsko planiranje i razvoj Grada

NAMJENA: R1 / Sportsko - rekreacijska namjena - sport s gradnjom

PRIVEDENO NAMJENI: ne

POVRŠINA: 4.253 m²

NAZIV PLANA: DPU stambenog naselja na lokaciji vojarne Špansko - Oranice

IMOVINSKA ANALIZA: Nema

OGRANIČENJA: Obveza provedbe javnog arhitektonsko - urbanističkog natječaja

PROVEDEN ARHITEKTONSKO - URBANISTIČKI NATJEČAJ:



- ZONE SPORTA I REKREACIJE KOJE NISU PRIVEDENE NAMJENI
- KATASTARSKE ČESTICE
- KATASTARSKA OPĆINA

M 1:2.000

IZVOR:

Prostorni plan Parka prirode Medvednica
 Prostorni plan Grada Zagreba, izmjene i dopune 2017.
 Generalni urbanistički plan grada Zagreba, izmjene i dopune 2016.
 Generalni urbanistički plan Sesveta, izmjene i dopune 2015.
 Urbanistički planovi uređenja
 Digitalni katastarski plan, 01.07.2019., Gradski ured za katastar i geodetske poslove
 Digitalni ortofoto 2018., Gradski ured za strategijsko planiranje i razvoj Grada

NAMJENA: R1 / Sportsko - rekreacijska namjena - sport s gradnjom

PRIVEDENO NAMJENI: djelomično

POVRŠINA: 21.500 m²

NAZIV PLANA: Generalni urbanistički plan Zagreba

IMOVINSKA ANALIZA: Nema

OGRANIČENJA: Obveza provedbe javnog arhitektonsko - urbanističkog natječaja

PROVEDEN ARHITEKTONSKO - URBANISTIČKI NATJEČAJ:
 Nije proveden



- ZONE SPORTA I REKREACIJE KOJE NISU PRIVEDENE NAMJENI
- KATASTARSKE ČESTICE
- KATASTARSKA OPĆINA

M 1:2.000

IZVOR:

Prostorni plan Parka prirode Medvednica
 Prostorni plan Grada Zagreba, izmjene i dopune 2017.
 Generalni urbanistički plan grada Zagreba, izmjene i dopune 2016.
 Generalni urbanistički plan Sesveta, izmjene i dopune 2015.
 Urbanistički planovi uređenja
 Digitalni katastarski plan, 01.07.2019., Gradski ured za katastar i geodetske poslove
 Digitalni ortofoto 2018., Gradski ured za stratejsko planiranje i razvoj Grada

NAMJENA: R1 / Sportsko - rekreacijska namjena - sport s gradnjom

PRIVEDENO NAMJENI: ne

POVRŠINA: 8.123 m²

NAZIV PLANA: Generalni urbanistički plan Zagreba

IMOVINSKA ANALIZA: Nema

OGRANIČENJA: Obveza provedbe javnog arhitektonsko - urbanističkog natječaja

PROVEDEN ARHITEKTONSKO - URBANISTIČKI NATJEČAJ:
 Nije proveden



- ZONE SPORTA I REKREACIJE KOJE NISU PRIVEDENE NAMJENI
- KATASTARSKE ČESTICE
- KATASTARSKA OPĆINA

M 1:2.000

IZVOR:

Prostorni plan Parka prirode Medvednica
 Prostorni plan Grada Zagreba, izmjene i dopune 2017.
 Generalni urbanistički plan grada Zagreba, izmjene i dopune 2016.
 Generalni urbanistički plan Sesveta, izmjene i dopune 2015.
 Urbanistički planovi uređenja
 Digitalni katastarski plan, 01.07.2019., Gradski ured za katastar i geodetske poslove
 Digitalni ortofoto 2018., Gradski ured za strategijsko planiranje i razvoj Grada

NAMJENA: R1 / Sportsko - rekreacijska namjena - sport s gradnjom

PRIVEDENO NAMJENI: ne

POVRŠINA: 16.768 m²

NAZIV PLANA: Generalni urbanistički plan Zagreba

IMOVINSKA ANALIZA: Nema

OGRANIČENJA: Obveza provedbe javnog arhitektonsko - urbanističkog natječaja

PROVEDEN ARHITEKTONSKO - URBANISTIČKI NATJEČAJ: Nije proveden



- ZONE SPORTA I REKREACIJE KOJE NISU PRIVEDENE NAMJENI
- KATASTARSKE ČESTICE
- KATASTARSKA OPĆINA

M 1:5.000

IZVOR:

Prostorni plan Parka prirode Medvednica
 Prostorni plan Grada Zagreba, izmjene i dopune 2017.
 Generalni urbanistički plan grada Zagreba, izmjene i dopune 2016.
 Generalni urbanistički plan Sesveta, izmjene i dopune 2015.
 Urbanistički planovi uređenja
 Digitalni katastarski plan, 01.07.2019., Gradski ured za katastar i geodetske poslove
 Digitalni ortofoto 2018., Gradski ured za stratejsko planiranje i razvoj Grada

NAMJENA: R1 / Sportsko - rekreacijska namjena - sport s gradnjom

PRIVEDENO NAMJENI: djelomično

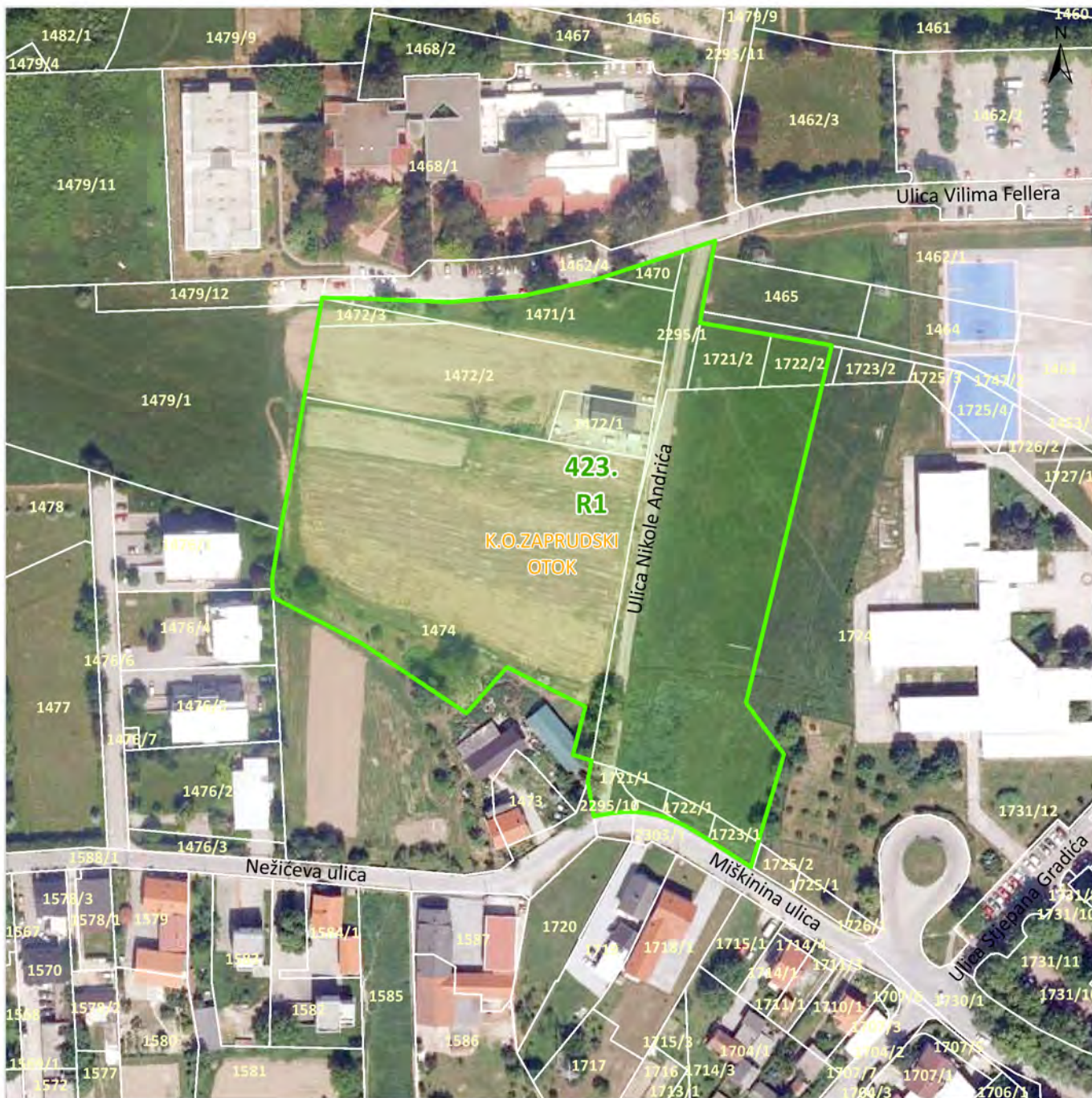
POVRŠINA: 137.790 m²

NAZIV PLANA: Generalni urbanistički plan Zagreba

IMOVINSKA ANALIZA: Ima

OGRANIČENJA: Kontaktno područje s odlagalištem otpada Prudinec

PROVEDEN ARHITEKTONSKO - URBANISTIČKI NATJEČAJ:
 Nije proveden



- ZONE SPORTA I REKREACIJE KOJE NISU PRIVEDENE NAMJENI
- KATASTARSKE ČESTICE
- KATASTARSKA OPĆINA

M 1:2.000

IZVOR:

Prostorni plan Parka prirode Medvednica
 Prostorni plan Grada Zagreba, izmjene i dopune 2017.
 Generalni urbanistički plan grada Zagreba, izmjene i dopune 2016.
 Generalni urbanistički plan Sesveta, izmjene i dopune 2015.
 Urbanistički planovi uređenja
 Digitalni katastarski plan, 01.07.2019., Gradski ured za katastar i geodetske poslove
 Digitalni ortofoto 2018., Gradski ured za stratejsko planiranje i razvoj Grada

NAMJENA: R1 / Sportsko - rekreacijska namjena - sport s gradnjom

PRIVEDENO NAMJENI: ne


POVRŠINA: 23.372 m²

NAZIV PLANA: Generalni urbanistički plan Zagreba

IMOVINSKA ANALIZA: Nema

OGRANIČENJA: Dalekovod

PROVEDEN ARHITEKTONSKO - URBANISTIČKI NATJEČAJ:
 Nije proveden



- ZONE SPORTA I REKREACIJE KOJE NISU PRIVEDENE NAMJENI
- KATASTARSKE ČESTICE
- KATASTARSKA OPĆINA

M 1:2.000

IZVOR:

Prostorni plan Parka prirode Medvednica
 Prostorni plan Grada Zagreba, izmjene i dopune 2017.
 Generalni urbanistički plan grada Zagreba, izmjene i dopune 2016.
 Generalni urbanistički plan Sesveta, izmjene i dopune 2015.
 Urbanistički planovi uređenja
 Digitalni katastarski plan, 01.07.2019., Gradski ured za katastar i geodetske poslove
 Digitalni ortofoto 2018., Gradski ured za strategijsko planiranje i razvoj Grada

NAMJENA: R1 / Sportsko - rekreacijska namjena - sport s gradnjom

PRIVEDENO NAMJENI: djelomično

POVRŠINA: 18.704 m²

NAZIV PLANA: Generalni urbanistički plan Zagreba

IMOVINSKA ANALIZA: Nema

OGRANIČENJA: Obveza provedbe javnog arhitektonsko - urbanističkog natječaja

PROVEDEN ARHITEKTONSKO - URBANISTIČKI NATJEČAJ:
 Nije proveden



- ZONE SPORTA I REKREACIJE KOJE NISU PRIVEDENE NAMJENI
- KATASTARSKE ČESTICE
- KATASTARSKA OPĆINA

M 1:10.000

IZVOR:

Prostorni plan Parka prirode Medvednica
 Prostorni plan Grada Zagreba, izmjene i dopune 2017.
 Generalni urbanistički plan grada Zagreba, izmjene i dopune 2016.
 Generalni urbanistički plan Sesveta, izmjene i dopune 2015.
 Urbanistički planovi uređenja
 Digitalni katastarski plan, 01.07.2019., Gradski ured za katastar i geodetske poslove
 Digitalni ortofoto 2018., Gradski ured za stratejsko planiranje i razvoj Grada

NAMJENA: R1 / Sportsko - rekreacijska namjena - sport s gradnjom

PRIVEDENO NAMJENI: ne

POVRŠINA: 373.324 m²

NAZIV PLANA: Generalni urbanistički plan Zagreba

IMOVINSKA ANALIZA: Ima

OGRANIČENJA: Obveza donošenja UPU-a, Obveza provedbe javnog natječaja, dalekovod 110 kW

PROVEDEN ARHITEKTONSKO - URBANISTIČKI NATJEČAJ: 2011.



- ZONE SPORTA I REKREACIJE KOJE NISU PRIVEDENE NAMJENI
- KATASTARSKE ČESTICE
- KATASTARSKA OPĆINA

M 1:2.000

IZVOR:
 Prostorni plan Parka prirode Medvednica
 Prostorni plan Grada Zagreba, izmjene i dopune 2017.
 Generalni urbanistički plan grada Zagreba, izmjene i dopune 2016.
 Generalni urbanistički plan Sesveta, izmjene i dopune 2015.
 Urbanistički planovi uređenja
 Digitalni katastarski plan, 01.07.2019., Gradski ured za katastar i geodetske poslove
 Digitalni ortofoto 2018., Gradski ured za stratejsko planiranje i razvoj Grada

NAMJENA: R1 / Sportsko - rekreacijska namjena - sport s gradnjom

PRIVEDENO NAMJENI: ne

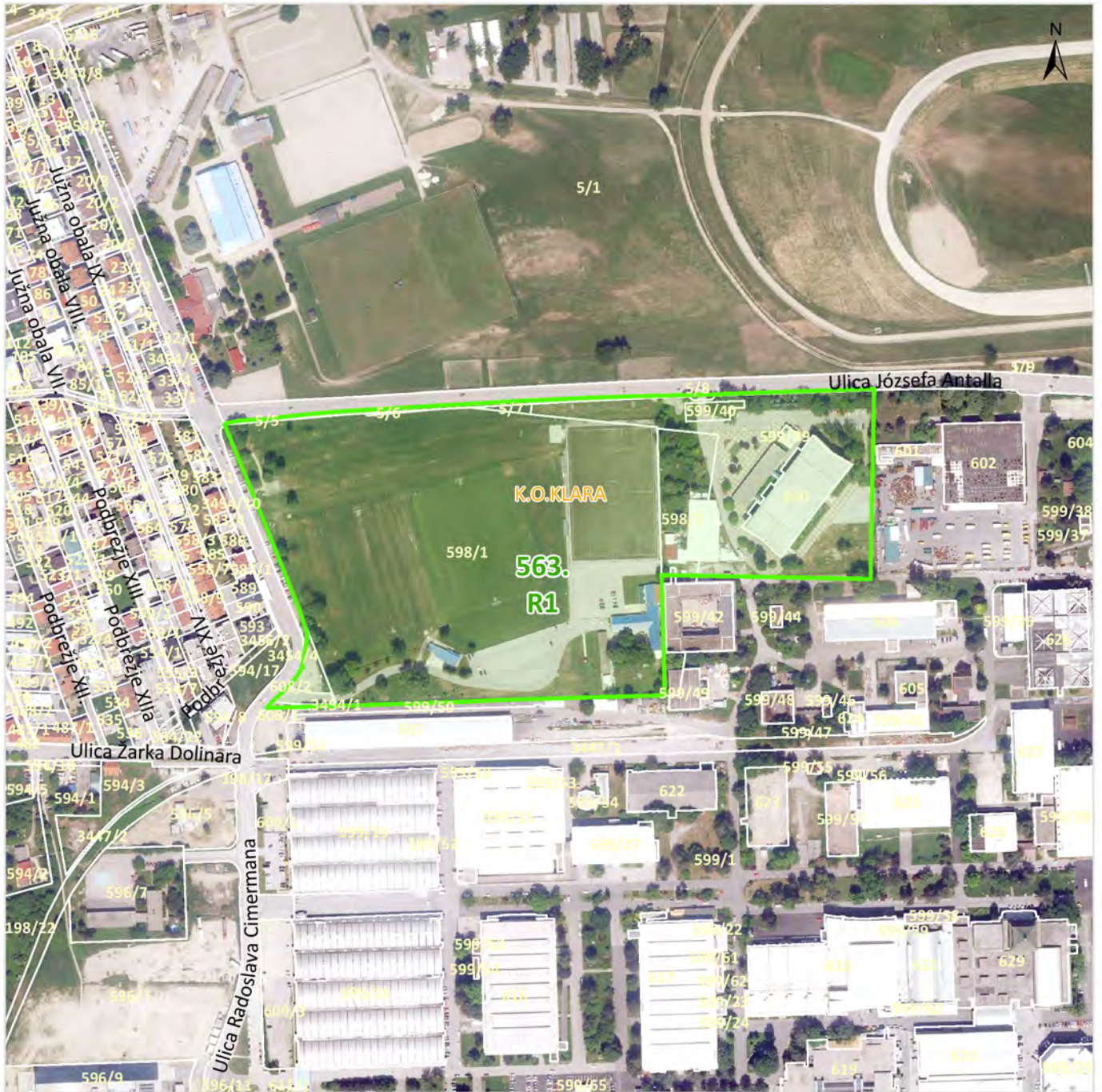
POVRŠINA: 37.202 m²

NAZIV PLANA: Generalni urbanistički plan Zagreba

IMOVINSKA ANALIZA: Ima

OGRANIČENJA: Obveza donošenja UPU-a, Lokacijom prolazi postojeći dalekovod

PROVEDEN ARHITEKTONSKO - URBANISTIČKI NATJEČAJ: Nije proveden



- ZONE SPORTA I REKREACIJE KOJE NISU PRIVEDENE NAMJENI
- KATASTARSKE ČESTICE
- KATASTARSKA OPĆINA

M 1:5.000

IZVOR:

Prostorni plan Parka prirode Medvednica
 Prostorni plan Grada Zagreba, izmjene i dopune 2017.
 Generalni urbanistički plan grada Zagreba, izmjene i dopune 2016.
 Generalni urbanistički plan Sesveta, izmjene i dopune 2015.
 Urbanistički planovi uređenja
 Digitalni katastarski plan, 01.07.2019., Gradski ured za katastar i geodetske poslove
 Digitalni ortofoto 2018., Gradski ured za stratejsko planiranje i razvoj Grada

NAMJENA: R1 / Sportsko - rekreacijska namjena - sport s gradnjom

PRIVEDENO NAMJENI: djelomično

POVRŠINA: 105.453 m²

NAZIV PLANA: Generalni urbanistički plan Zagreba

IMOVINSKA ANALIZA: Nema

OGRANIČENJA: Obveza provedbe javnog arhitektonsko - urbanističkog natječaja

PROVEDEN ARHITEKTONSKO - URBANISTIČKI NATJEČAJ: 2006., 2008.



- ZONE SPORTA I REKREACIJE KOJE NISU PRIVEDENE NAMJENI
- KATASTARSKE ČESTICE
- KATASTARSKA OPĆINA

M 1:2.000

IZVOR:

Prostorni plan Parka prirode Medvednica
 Prostorni plan Grada Zagreba, izmjene i dopune 2017.
 Generalni urbanistički plan grada Zagreba, izmjene i dopune 2016.
 Generalni urbanistički plan Sesveta, izmjene i dopune 2015.
 Urbanistički planovi uređenja
 Digitalni katastarski plan, 01.07.2019., Gradski ured za katastar i geodetske poslove
 Digitalni ortofoto 2018., Gradski ured za stratejsko planiranje i razvoj Grada

NAMJENA: R1 / Sportsko - rekreacijska namjena - sport s gradnjom

PRIVEDENO NAMJENI: ne

POVRŠINA: 13.024 m²

NAZIV PLANA: Generalni urbanistički plan Zagreba

IMOVINSKA ANALIZA: Nema

OGRANIČENJA: Obveza donošenja UPU-a

PROVEDEN ARHITEKTONSKO - URBANISTIČKI NATJEČAJ:
 Nije proveden



- ZONE SPORTA I REKREACIJE KOJE NISU PRIVEDENE NAMJENI
- KATASTARSKE ČESTICE
- KATASTARSKA OPĆINA

M 1:5.000

IZVOR:

Prostorni plan Parka prirode Medvednica
 Prostorni plan Grada Zagreba, izmjene i dopune 2017.
 Generalni urbanistički plan grada Zagreba, izmjene i dopune 2016.
 Generalni urbanistički plan Sesveta, izmjene i dopune 2015.
 Urbanistički planovi uređenja
 Digitalni katastarski plan, 01.07.2019., Gradski ured za katastar i geodetske poslove
 Digitalni ortofoto 2018., Gradski ured za stratezijsko planiranje i razvoj Grada

NAMJENA: R1 / Sportsko - rekreacijska namjena - sport s gradnjom

PRIVEDENO NAMJENI: ne

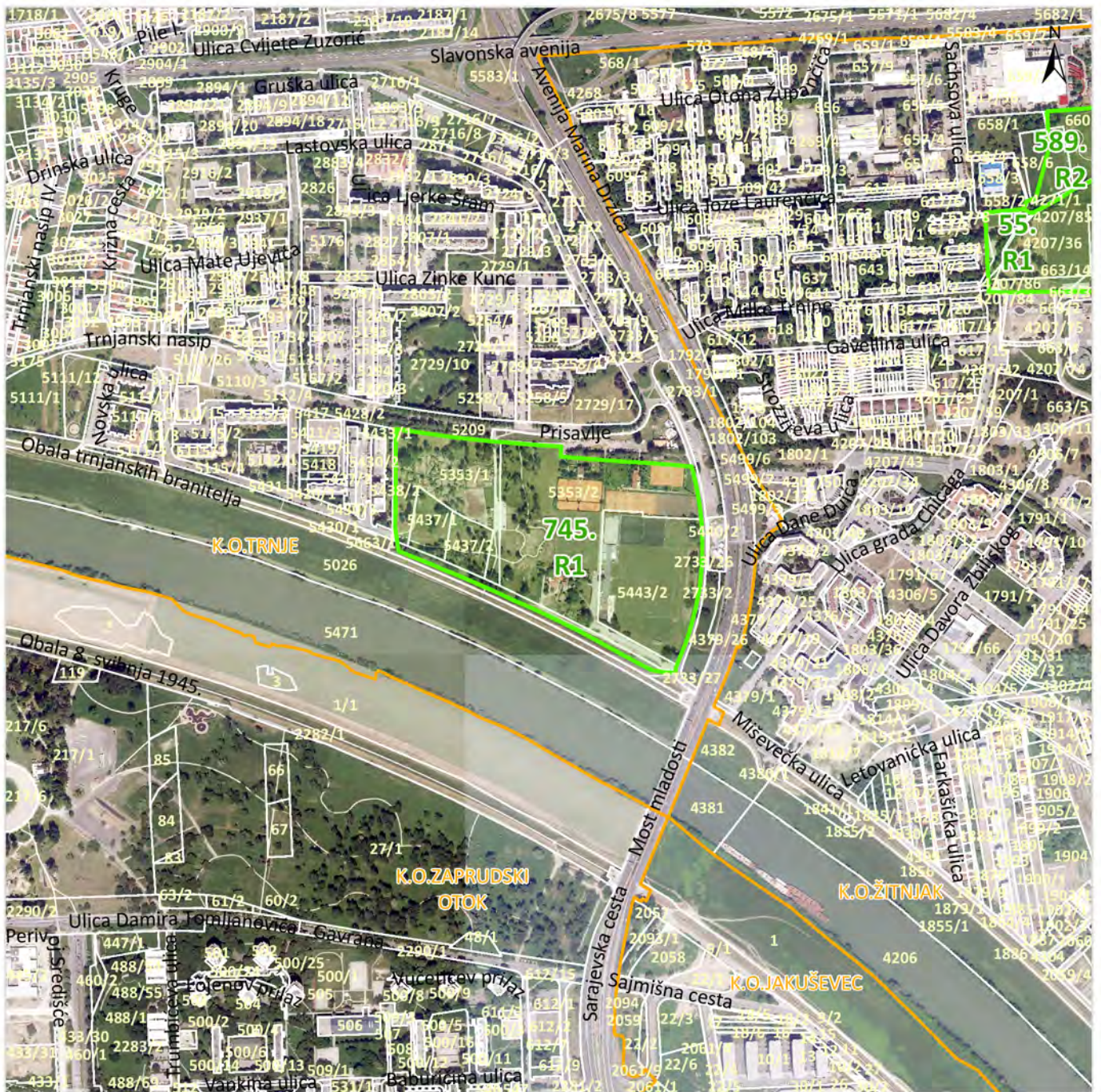
POVRŠINA: 94.339 m²

NAZIV PLANA: Generalni urbanistički plan Zagreba

IMOVINSKA ANALIZA: Ima

OGRANIČENJA: Natječaj, gradski projekt

PROVEDEN ARHITEKTONSKO - URBANISTIČKI NATJEČAJ:
 Nije proveden



- ZONE SPORTA I REKREACIJE KOJE NISU PRIVEDENE NAMJENI
- KATASTARSKE ČESTICE
- KATASTARSKA OPĆINA

M 1:10.000

IZVOR:

Prostorni plan Parka prirode Medvednica
 Prostorni plan Grada Zagreba, izmjene i dopune 2017.
 Generalni urbanistički plan grada Zagreba, izmjene i dopune 2016.
 Generalni urbanistički plan Sesveta, izmjene i dopune 2015.
 Urbanistički planovi uređenja
 Digitalni katastarski plan, 01.07.2019., Gradski ured za katastar i geodetske poslove
 Digitalni ortofoto 2018., Gradski ured za strategijsko planiranje i razvoj Grada

NAMJENA: R1 / Sportsko - rekreacijska namjena - sport s gradnjom

PRIVEDENO NAMJENI: djelomično

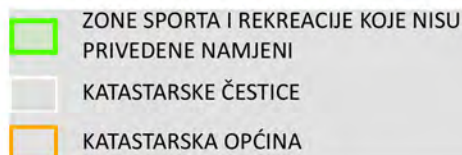
POVRŠINA: 136.748 m²

NAZIV PLANA: Generalni urbanistički plan Zagreba

IMOVINSKA ANALIZA: Ima

OGRANIČENJA: Obveza provedbe javnog arhitektonsko - urbanističkog natječaja

PROVEDEN ARHITEKTONSKO - URBANISTIČKI NATJEČAJ: 2008., 2015.



M 1:2.000

IZVOR:

Prostorni plan Parka prirode Medvednica
 Prostorni plan Grada Zagreba, izmjene i dopune 2017.
 Generalni urbanistički plan grada Zagreba, izmjene i dopune 2016.
 Generalni urbanistički plan Sesveta, izmjene i dopune 2015.
 Urbanistički planovi uređenja
 Digitalni katastarski plan, 01.07.2019., Gradski ured za katastar i geodetske poslove
 Digitalni ortofoto 2018., Gradski ured za strategijsko planiranje i razvoj Grada

NAMJENA: R1 / Sportsko - rekreacijska namjena - sport s gradnjom

PRIVEDENO NAMJENI: djelomično

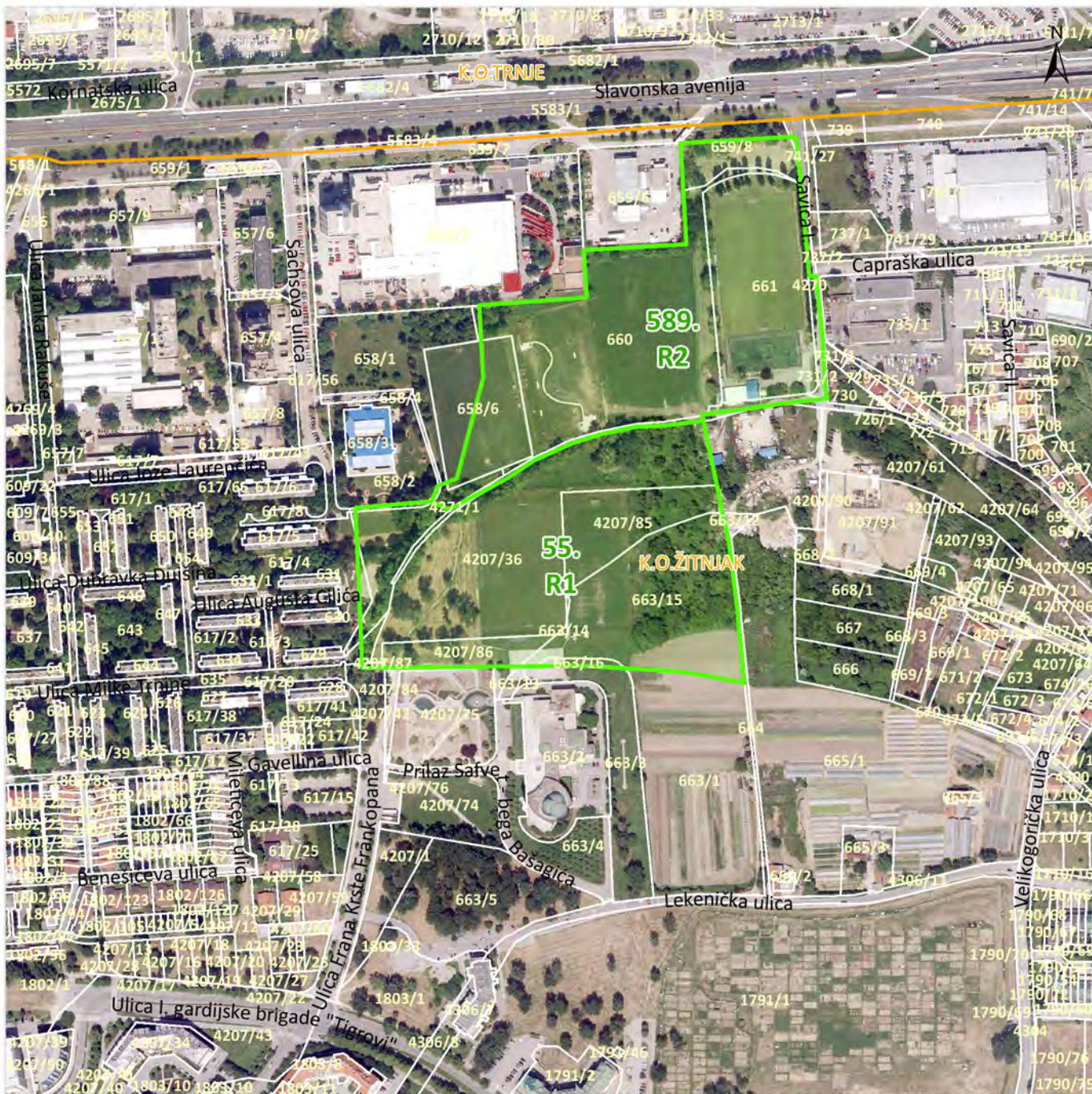
POVRŠINA: 13.317 m²

NAZIV PLANA: Generalni urbanistički plan Zagreba

IMOVINSKA ANALIZA: Nema

OGRANIČENJA: Obveza provedbe javnog arhitektonsko - urbanističkog natječaja

PROVEDEN ARHITEKTONSKO - URBANISTIČKI NATJEČAJ: Nije proveden



- ZONE SPORTA I REKREACIJE KOJE NISU PRIVEDENE NAMJENI
- KATASTARSKE ČESTICE
- KATASTARSKA OPĆINA

M 1:5.000

IZVOR:
 Prostorni plan Parka prirode Medvednica
 Prostorni plan Grada Zagreba, izmjene i dopune 2017.
 Generalni urbanistički plan grada Zagreba, izmjene i dopune 2016.
 Generalni urbanistički plan Sesveta, izmjene i dopune 2015.
 Urbanistički planovi uređenja
 Digitalni katastarski plan, 01.07.2019., Gradski ured za katastar i geodetske poslove
 Digitalni ortofoto 2018., Gradski ured za stratejsko planiranje i razvoj Grada

NAMJENA: R1 / Sportsko - rekreacijska namjena - sport s gradnjom

PRIVEDENO NAMJENI: djelomično

POVRŠINA: 51.723 m²

NAZIV PLANA: Generalni urbanistički plan Zagreba

IMOVINSKA ANALIZA: Ima

OGRANIČENJA: Obveza provedbe javnog arhitektonsko - urbanističkog natječaja

PROVEDEN ARHITEKTONSKO - URBANISTIČKI NATJEČAJ: 2010.



- ZONE SPORTA I REKREACIJE KOJE NISU PRIVEDENE NAMJENI
- KATASTARSKE ČESTICE
- KATASTARSKA OPĆINA

M 1:2.000

IZVOR:

Prostorni plan Parka prirode Medvednica
 Prostorni plan Grada Zagreba, izmjene i dopune 2017.
 Generalni urbanistički plan grada Zagreba, izmjene i dopune 2016.
 Generalni urbanistički plan Sesveta, izmjene i dopune 2015.
 Urbanistički planovi uređenja
 Digitalni katastarski plan, 01.07.2019., Gradski ured za katastar i geodetske poslove
 Digitalni ortofoto 2018., Gradski ured za strategijsko planiranje i razvoj Grada

NAMJENA: R1 / Sportsko - rekreacijska namjena - sport s gradnjom

PRIVEDENO NAMJENI: ne

POVRŠINA: 27.118 m²

NAZIV PLANA: Generalni urbanistički plan Zagreba

IMOVINSKA ANALIZA: Nema

OGRANIČENJA: Obveza provedbe javnog arhitektonsko - urbanističkog natječaja

PROVEDEN ARHITEKTONSKO - URBANISTIČKI NATJEČAJ:
 Nije proveden



- ZONE SPORTA I REKREACIJE KOJE NISU PRIVEDENE NAMJENI
- KATASTARSKE ČESTICE
- KATASTARSKA OPĆINA

M 1:2.000

IZVOR:

Prostorni plan Parka prirode Medvednica
 Prostorni plan Grada Zagreba, izmjene i dopune 2017.
 Generalni urbanistički plan grada Zagreba, izmjene i dopune 2016.
 Generalni urbanistički plan Sesveta, izmjene i dopune 2015.
 Urbanistički planovi uređenja
 Digitalni katastarski plan, 01.07.2019., Gradski ured za katastar i geodetske poslove
 Digitalni ortofoto 2018., Gradski ured za stratejsko planiranje i razvoj Grada

NAMJENA: R1 / Sportsko - rekreacijska namjena - sport s gradnjom

PRIVEDENO NAMJENI: djelomično

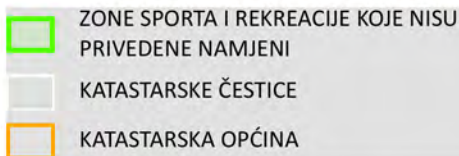
POVRŠINA: 45.803 m²

NAZIV PLANA: Generalni urbanistički plan Zagreba

IMOVINSKA ANALIZA: Ima

OGRANIČENJA: Obveza provedbe javnog arhitektonsko - urbanističkog natječaja

PROVEDEN ARHITEKTONSKO - URBANISTIČKI NATJEČAJ: 2004.



M 1:2.000

IZVOR:

Prostorni plan Parka prirode Medvednica
 Prostorni plan Grada Zagreba, izmjene i dopune 2017.
 Generalni urbanistički plan grada Zagreba, izmjene i dopune 2016.
 Generalni urbanistički plan Sesveta, izmjene i dopune 2015.
 Urbanistički planovi uređenja
 Digitalni katastarski plan, 01.07.2019., Gradski ured za katastar i geodetske poslove
 Digitalni ortofoto 2018., Gradski ured za strategijsko planiranje i razvoj Grada

NAMJENA: R1 / Sportsko - rekreacijska namjena - sport s gradnjom

PRIVEDENO NAMJENI: ne


POVRŠINA: 24.008 m²

NAZIV PLANA: Generalni urbanistički plan Zagreba

IMOVINSKA ANALIZA: Nema

OGRANIČENJA: Trafo stanica (kontaktno)

PROVEDEN ARHITEKTONSKO - URBANISTIČKI NATJEČAJ:
 Nije proveden



- ZONE SPORTA I REKREACIJE KOJE NISU PRIVEDENE NAMJENI
- KATASTARSKE ČESTICE
- KATASTARSKA OPĆINA

M 1:2.000

IZVOR:

Prostorni plan Parka prirode Medvednica
 Prostorni plan Grada Zagreba, izmjene i dopune 2017.
 Generalni urbanistički plan grada Zagreba, izmjene i dopune 2016.
 Generalni urbanistički plan Sesveta, izmjene i dopune 2015.
 Urbanistički planovi uređenja
 Digitalni katastarski plan, 01.07.2019., Gradski ured za katastar i geodetske poslove
 Digitalni ortofoto 2018., Gradski ured za stratejsko planiranje i razvoj Grada

NAMJENA: R1 / Sportsko - rekreacijska namjena - sport s gradnjom

PRIVEDENO NAMJENI: djelomično

POVRŠINA: 40.819 m²

NAZIV PLANA: Generalni urbanistički plan Zagreba

IMOVINSKA ANALIZA: Nema

OGRANIČENJA: Obveza provedbe javnog arhitektonsko - urbanističkog natječaja

PROVEDEN ARHITEKTONSKO - URBANISTIČKI NATJEČAJ:
 Nije proveden



- ZONE SPORTA I REKREACIJE KOJE NISU PRIVEDENE NAMJENI
- KATASTARSKE ČESTICE
- KATASTARSKA OPĆINA

M 1:2.000

IZVOR:

Prostorni plan Parka prirode Medvednica
 Prostorni plan Grada Zagreba, izmjene i dopune 2017.
 Generalni urbanistički plan grada Zagreba, izmjene i dopune 2016.
 Generalni urbanistički plan Sesveta, izmjene i dopune 2015.
 Urbanistički planovi uređenja
 Digitalni katastarski plan, 01.07.2019., Gradski ured za katastar i geodetske poslove
 Digitalni ortofoto 2018., Gradski ured za strategijsko planiranje i razvoj Grada

NAMJENA: R1 / Sportsko - rekreacijska namjena - sport s gradnjom

PRIVEDENO NAMJENI: ne

POVRŠINA: 19.013 m²

NAZIV PLANA: Generalni urbanistički plan Zagreba

IMOVINSKA ANALIZA: Nema

OGRANIČENJA: Obveza provedbe javnog arhitektonsko - urbanističkog natječaja

PROVEDEN ARHITEKTONSKO - URBANISTIČKI NATJEČAJ: Nije proveden



- ZONE SPORTA I REKREACIJE KOJE NISU PRIVEDENE NAMJENI
- KATASTARSKE ČESTICE
- KATASTARSKA OPĆINA

M 1:2.000

IZVOR:

Prostorni plan Parka prirode Medvednica
 Prostorni plan Grada Zagreba, izmjene i dopune 2017.
 Generalni urbanistički plan grada Zagreba, izmjene i dopune 2016.
 Generalni urbanistički plan Sesveta, izmjene i dopune 2015.
 Urbanistički planovi uređenja
 Digitalni katastarski plan, 01.07.2019., Gradski ured za katastar i geodetske poslove
 Digitalni ortofoto 2018., Gradski ured za stratejsko planiranje i razvoj Grada

NAMJENA: R1 / Sportsko - rekreacijska namjena - sport s gradnjom

PRIVEDENO NAMJENI: djelomično

POVRŠINA: 13.325 m²

NAZIV PLANA: Generalni urbanistički plan Zagreba

IMOVINSKA ANALIZA: Nema

OGRANIČENJA: Obveza provedbe javnog arhitektonsko - urbanističkog natječaja

PROVEDEN ARHITEKTONSKO - URBANISTIČKI NATJEČAJ:
 Nije proveden



- ZONE SPORTA I REKREACIJE KOJE NISU PRIVEDENE NAMJENI
- KATASTARSKE ČESTICE
- KATASTARSKA OPĆINA

M 1:5.000

IZVOR:

Prostorni plan Parka prirode Medvednica
 Prostorni plan Grada Zagreba, izmjene i dopune 2017.
 Generalni urbanistički plan grada Zagreba, izmjene i dopune 2016.
 Generalni urbanistički plan Sesveta, izmjene i dopune 2015.
 Urbanistički planovi uređenja
 Digitalni katastarski plan, 01.07.2019., Gradski ured za katastar i geodetske poslove
 Digitalni ortofoto 2018., Gradski ured za strategijsko planiranje i razvoj Grada

NAMJENA: R1 / Sportsko - rekreacijska namjena - sport s gradnjom

PRIVEDENO NAMJENI: ne

POVRŠINA: 230.113 m²

NAZIV PLANA: Generalni urbanistički plan Zagreba

IMOVINSKA ANALIZA: Ima

OGRANIČENJA: Dalekovod

PROVEDEN ARHITEKTONSKO - URBANISTIČKI NATJEČAJ:
 Nije proveden



- ZONE SPORTA I REKREACIJE KOJE NISU PRIVEDENE NAMJENI
- KATASTARSKE ČESTICE
- KATASTARSKA OPĆINA

M 1:5.000

IZVOR:

Prostorni plan Parka prirode Medvednica
 Prostorni plan Grada Zagreba, izmjene i dopune 2017.
 Generalni urbanistički plan grada Zagreba, izmjene i dopune 2016.
 Generalni urbanistički plan Sesveta, izmjene i dopune 2015.
 Urbanistički planovi uređenja
 Digitalni katastarski plan, 01.07.2019., Gradski ured za katastar i geodetske poslove
 Digitalni ortofoto 2018., Gradski ured za stratejsko planiranje i razvoj Grada

NAMJENA: R1 / Sportsko - rekreacijska namjena - sport s gradnjom

PRIVEDENO NAMJENI: ne

POVRŠINA: 91.087 m²




NAZIV PLANA: Generalni urbanistički plan Zagreba

IMOVINSKA ANALIZA: Nema

OGRANIČENJA: Obveza provedbe javnog arhitektonsko - urbanističkog natječaja

PROVEDEN ARHITEKTONSKO - URBANISTIČKI NATJEČAJ: Nije proveden



	ZONE SPORTA I REKREACIJE KOJE NISU PRIVEDENE NAMJENI
	KATASTARSKE ČESTICE
	KATASTARSKA OPĆINA

NAMJENA: R1 / Sportsko - rekreacijska namjena - sport s gradnjom

PRIVEDENO NAMJENI: ne

POVRŠINA: 201.089 m²

NAZIV PLANA: Generalni urbanistički plan Zagreba

IMOVINSKA ANALIZA: Nema

OGRANIČENJA: Obveza donošenja UPU-a

PROVEDEN ARHITEKTONSKO - URBANISTIČKI NATJEČAJ:
Nije proveden

M 1:5.000

IZVOR:

Prostorni plan Parka prirode Medvednica

Prostorni plan Grada Zagreba, izmjene i dopune 2017.

Generalni urbanistički plan grada Zagreba, izmjene i dopune 2016.

Generalni urbanistički plan Sesveta, izmjene i dopune 2015.

Urbanistički planovi uređenja

Digitalni katastarski plan, 01.07.2019., Gradski ured za katastar i geodetske poslove

Digitalni ortofoto 2018., Gradski ured za stratejsko planiranje i razvoj Grada



- ZONE SPORTA I REKREACIJE KOJE NISU PRIVEDENE NAMJENI
- KATASTARSKE ČESTICE
- KATASTARSKA OPĆINA

M 1:2.000

IZVOR:

Prostorni plan Parka prirode Medvednica
 Prostorni plan Grada Zagreba, izmjene i dopune 2017.
 Generalni urbanistički plan grada Zagreba, izmjene i dopune 2016.
 Generalni urbanistički plan Sesveta, izmjene i dopune 2015.
 Urbanistički planovi uređenja
 Digitalni katastarski plan, 01.07.2019., Gradski ured za katastar i geodetske poslove
 Digitalni ortofoto 2018., Gradski ured za stratejsko planiranje i razvoj Grada

NAMJENA: R1 / Sportsko - rekreacijska namjena - sport s gradnjom

PRIVEDENO NAMJENI: ne

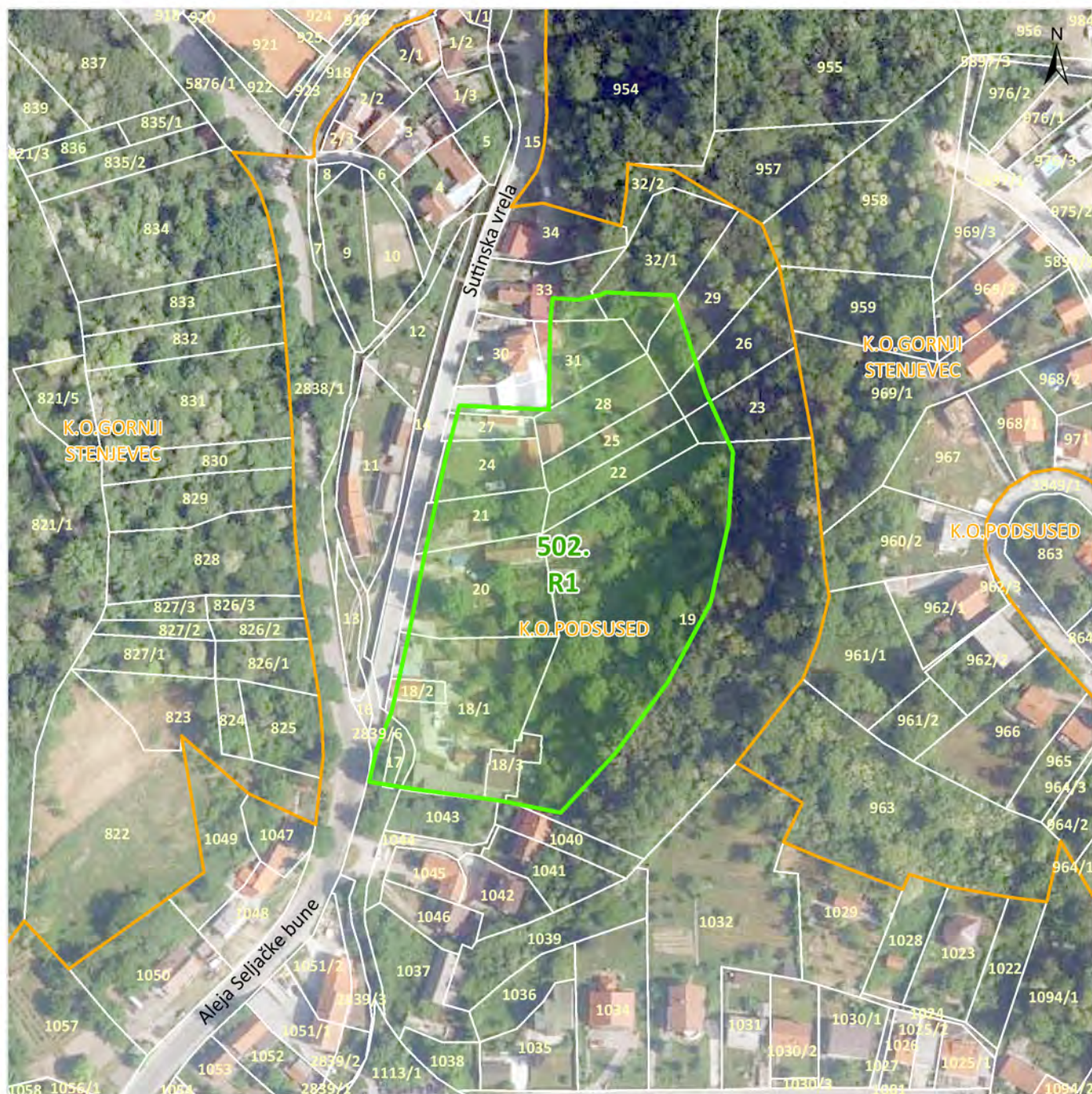
POVRŠINA: 5.981 m²

NAZIV PLANA: Generalni urbanistički plan Zagreba

IMOVINSKA ANALIZA: Nema

OGRANIČENJA: Obveza provedbe javnog arhitektonsko - urbanističkog natječaja

PROVEDEN ARHITEKTONSKO - URBANISTIČKI NATJEČAJ:
 Nije proveden



- ZONE SPORTA I REKREACIJE KOJE NISU PRIVEDENE NAMJENI
- KATASTARSKE ČESTICE
- KATASTARSKA OPĆINA

M 1:2.000

IZVOR:

Prostorni plan Parka prirode Medvednica
 Prostorni plan Grada Zagreba, izmjene i dopune 2017.
 Generalni urbanistički plan grada Zagreba, izmjene i dopune 2016.
 Generalni urbanistički plan Sesveta, izmjene i dopune 2015.
 Urbanistički planovi uređenja
 Digitalni katastarski plan, 01.07.2019., Gradski ured za katastar i geodetske poslove
 Digitalni ortofoto 2018., Gradski ured za stratejsko planiranje i razvoj Grada

NAMJENA: R1 / Sportsko - rekreacijska namjena - sport s gradnjom

PRIVEDENO NAMJENI: ne

POVRŠINA: 13.419 m²


NAZIV PLANA: Generalni urbanistički plan Zagreba

IMOVINSKA ANALIZA: Nema

OGRANIČENJA: Obveza provedbe javnog arhitektonsko - urbanističkog natječaja

PROVEDEN ARHITEKTONSKO - URBANISTIČKI NATJEČAJ:
 Nije proveden

GRADSKA ČETVRT: DONJA DUBRAVA



- ZONE SPORTA I REKREACIJE KOJE NISU PRIVEDENE NAMJENI
- KATASTARSKE ČESTICE
- KATASTARSKA OPĆINA

M 1:2.000

IZVOR:

Prostorni plan Parka prirode Medvednica
 Prostorni plan Grada Zagreba, izmjene i dopune 2017.
 Generalni urbanistički plan grada Zagreba, izmjene i dopune 2016.
 Generalni urbanistički plan Sesveta, izmjene i dopune 2015.
 Urbanistički planovi uređenja
 Digitalni katastarski plan, 01.07.2019., Gradski ured za katastar i geodetske poslove
 Digitalni ortofoto 2018., Gradski ured za stratejsko planiranje i razvoj Grada

NAMJENA: R1 / Sportsko - rekreacijska namjena - sport s gradnjom

PRIVEDENO NAMJENI: ne

POVRŠINA: 7.458 m²

NAZIV PLANA: Generalni urbanistički plan Zagreba

IMOVINSKA ANALIZA: Nema

OGRANIČENJA: Obveza provedbe javnog arhitektonsko - urbanističkog natječaja

PROVEDEN ARHITEKTONSKO - URBANISTIČKI NATJEČAJ: Nije proveden



- ZONE SPORTA I REKREACIJE KOJE NISU PRIVEDENE NAMJENI
- KATASTARSKE ČESTICE
- KATASTARSKA OPĆINA

M 1:2.000

IZVOR:

Prostorni plan Parka prirode Medvednica
 Prostorni plan Grada Zagreba, izmjene i dopune 2017.
 Generalni urbanistički plan grada Zagreba, izmjene i dopune 2016.
 Generalni urbanistički plan Sesveta, izmjene i dopune 2015.
 Urbanistički planovi uređenja
 Digitalni katastarski plan, 01.07.2019., Gradski ured za katastar i geodetske poslove
 Digitalni ortofoto 2018., Gradski ured za strategijsko planiranje i razvoj Grada

NAMJENA: R1 / Sportsko - rekreacijska namjena - sport s gradnjom

PRIVEDENO NAMJENI: ne

POVRŠINA: 23.639 m²

NAZIV PLANA: Generalni urbanistički plan Zagreba

IMOVINSKA ANALIZA: Ima

OGRANIČENJA: Obveza provedbe javnog arhitektonsko - urbanističkog natječaja

PROVEDEN ARHITEKTONSKO - URBANISTIČKI NATJEČAJ:
 Nije proveden



- ZONE SPORTA I REKREACIJE KOJE NISU PRIVEDENE NAMJENI
- KATASTARSKE ČESTICE
- KATASTARSKA OPĆINA

M 1:5.000

IZVOR:

Prostorni plan Parka prirode Medvednica
 Prostorni plan Grada Zagreba, izmjene i dopune 2017.
 Generalni urbanistički plan grada Zagreba, izmjene i dopune 2016.
 Generalni urbanistički plan Sesveta, izmjene i dopune 2015.
 Urbanistički planovi uređenja
 Digitalni katastarski plan, 01.07.2019., Gradski ured za katastar i geodetske poslove
 Digitalni ortofoto 2018., Gradski ured za stratejsko planiranje i razvoj Grada

NAMJENA: R1 / Sportsko - rekreacijska namjena - sport s gradnjom

PRIVEDENO NAMJENI: ne

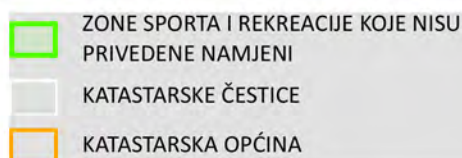
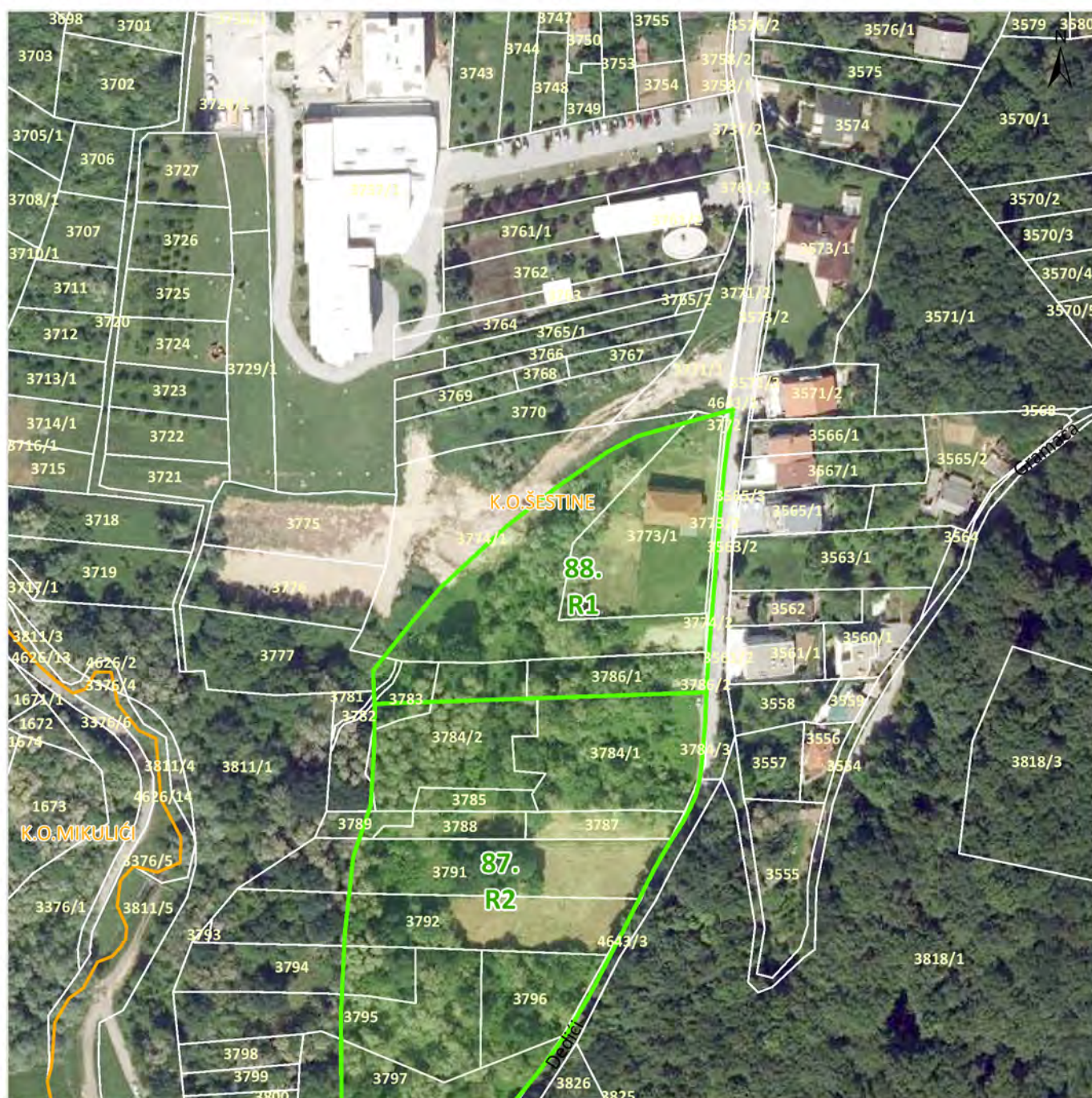
POVRŠINA: 79.249 m²

NAZIV PLANA: Generalni urbanistički plan Zagreba

IMOVINSKA ANALIZA: Ima

OGRANIČENJA: Obveza provedbe javnog arhitektonsko - urbanističkog natječaja

PROVEDEN ARHITEKTONSKO - URBANISTIČKI NATJEČAJ:
 Nije proveden



M 1:2.000

IZVOR:

Prostorni plan Parka prirode Medvednica
 Prostorni plan Grada Zagreba, izmjene i dopune 2017.
 Generalni urbanistički plan grada Zagreba, izmjene i dopune 2016.
 Generalni urbanistički plan Sesveta, izmjene i dopune 2015.
 Urbanistički planovi uređenja
 Digitalni katastarski plan, 01.07.2019., Gradski ured za katastar i geodetske poslove
 Digitalni ortofoto 2018., Gradski ured za strategijsko planiranje i razvoj Grada

NAMJENA: R1 / Sportsko - rekreacijska namjena - sport s gradnjom

PRIVEDENO NAMJENI: ne

POVRŠINA: 7.030 m²

NAZIV PLANA: Generalni urbanistički plan Zagreba

IMOVINSKA ANALIZA: Nema

OGRANIČENJA: Obveza provedbe javnog arhitektonsko - urbanističkog natječaja

PROVEDEN ARHITEKTONSKO - URBANISTIČKI NATJEČAJ:
 Nije proveden



- ZONE SPORTA I REKREACIJE KOJE NISU PRIVEDENE NAMJENI
- KATASTARSKE ČESTICE
- KATASTARSKA OPĆINA

M 1:2.000

IZVOR:

Prostorni plan Parka prirode Medvednica
 Prostorni plan Grada Zagreba, izmjene i dopune 2017.
 Generalni urbanistički plan grada Zagreba, izmjene i dopune 2016.
 Generalni urbanistički plan Sesveta, izmjene i dopune 2015.
 Urbanistički planovi uređenja
 Digitalni katastarski plan, 01.07.2019., Gradski ured za katastar i geodetske poslove
 Digitalni ortofoto 2018., Gradski ured za stratejsko planiranje i razvoj Grada

NAMJENA: R1 / Sportsko - rekreacijska namjena - sport s gradnjom

PRIVEDENO NAMJENI: ne

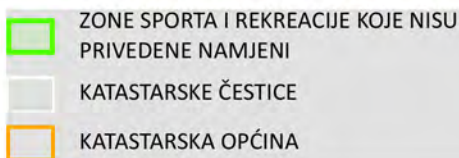
POVRŠINA: 20.431 m²

NAZIV PLANA: Generalni urbanistički plan Zagreba

IMOVINSKA ANALIZA: Nema

OGRANIČENJA: Obveza provedbe javnog arhitektonsko - urbanističkog natječaja

PROVEDEN ARHITEKTONSKO - URBANISTIČKI NATJEČAJ:
Nije proveden



M 1:2.000

IZVOR:

Prostorni plan Parka prirode Medvednica
 Prostorni plan Grada Zagreba, izmjene i dopune 2017.
 Generalni urbanistički plan grada Zagreba, izmjene i dopune 2016.
 Generalni urbanistički plan Sesveta, izmjene i dopune 2015.
 Urbanistički planovi uređenja
 Digitalni katastarski plan, 01.07.2019., Gradski ured za katastar i geodetske poslove
 Digitalni ortofoto 2018., Gradski ured za stratejsko planiranje i razvoj Grada

NAMJENA: R1 / Sportsko - rekreacijska namjena - sport s gradnjom

PRIVEDENO NAMJENI: djelomično

POVRŠINA: 8.949 m²

NAZIV PLANA: Generalni urbanistički plan Zagreba

IMOVINSKA ANALIZA: Nema

OGRANIČENJA: Obveza provedbe javnog arhitektonsko - urbanističkog natječaja

PROVEDEN ARHITEKTONSKO - URBANISTIČKI NATJEČAJ:
 Nije proveden



- ZONE SPORTA I REKREACIJE KOJE NISU PRIVEDENE NAMJENI
- KATASTARSKE ČESTICE
- KATASTARSKA OPĆINA

M 1:2.000

IZVOR:

Prostorni plan Parka prirode Medvednica
 Prostorni plan Grada Zagreba, izmjene i dopune 2017.
 Generalni urbanistički plan grada Zagreba, izmjene i dopune 2016.
 Generalni urbanistički plan Sesveta, izmjene i dopune 2015.
 Urbanistički planovi uređenja
 Digitalni katastarski plan, 01.07.2019., Gradski ured za katastar i geodetske poslove
 Digitalni ortofoto 2018., Gradski ured za strategijsko planiranje i razvoj Grada

NAMJENA: R1 / Sportsko - rekreacijska namjena - sport s gradnjom

PRIVEDENO NAMJENI: ne

POVRŠINA: 4.713 m²

NAZIV PLANA: Generalni urbanistički plan Zagreba

IMOVINSKA ANALIZA: Nema

OGRANIČENJA: Obveza provedbe javnog arhitektonsko - urbanističkog natječaja

PROVEDEN ARHITEKTONSKO - URBANISTIČKI NATJEČAJ:
 Nije proveden



- ZONE SPORTA I REKREACIJE KOJE NISU PRIVEDENE NAMJENI
- KATASTARSKE ČESTICE
- KATASTARSKA OPĆINA

M 1:2.000

IZVOR:

Prostorni plan Parka prirode Medvednica
 Prostorni plan Grada Zagreba, izmjene i dopune 2017.
 Generalni urbanistički plan grada Zagreba, izmjene i dopune 2016.
 Generalni urbanistički plan Sesveta, izmjene i dopune 2015.
 Urbanistički planovi uređenja
 Digitalni katastarski plan, 01.07.2019., Gradski ured za katastar i geodetske poslove
 Digitalni ortofoto 2018., Gradski ured za stratejsko planiranje i razvoj Grada

NAMJENA: R2 / Sportsko - rekreacijska namjena - sport bez gradnje

PRIVEDENO NAMJENI: ne

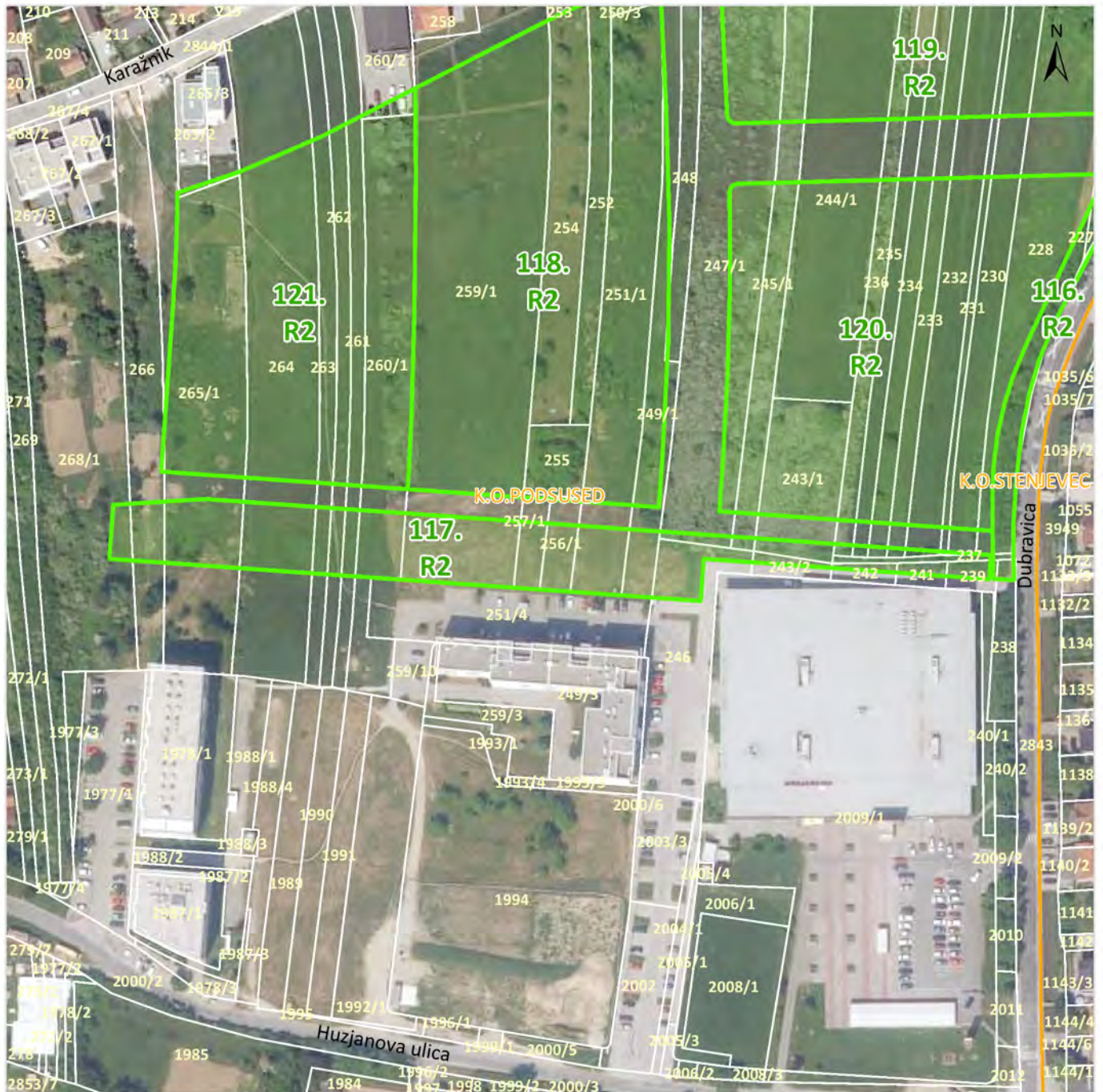
POVRŠINA: 2.737 m²

NAZIV PLANA: UPU USA škola

IMOVINSKA ANALIZA: Nema

OGRANIČENJA: Obveza provedbe javnog arhitektonsko - urbanističkog natječaja

PROVEDEN ARHITEKTONSKO - URBANISTIČKI NATJEČAJ:
 Nije proveden



- ZONE SPORTA I REKREACIJE KOJE NISU PRIVEDENE NAMJENI
- KATASTARSKE ČESTICE
- KATASTARSKA OPĆINA

M 1:2.000

IZVOR:

Prostorni plan Parka prirode Medvednica
 Prostorni plan Grada Zagreba, izmjene i dopune 2017.
 Generalni urbanistički plan grada Zagreba, izmjene i dopune 2016.
 Generalni urbanistički plan Sesveta, izmjene i dopune 2015.
 Urbanistički planovi uređenja
 Digitalni katastarski plan, 01.07.2019., Gradski ured za katastar i geodetske poslove
 Digitalni ortofoto 2018., Gradski ured za strategijsko planiranje i razvoj Grada

NAMJENA: R2 / Sportsko - rekreacijska namjena - sport bez gradnje

PRIVEDENO NAMJENI: ne

POVRŠINA: 5.002 m²

NAZIV PLANA: UPU Dubravica - Karažnik

IMOVINSKA ANALIZA: Nema

OGRANIČENJA: Obveza provedbe javnog arhitektonsko - urbanističkog natječaja

PROVEDEN ARHITEKTONSKO - URBANISTIČKI NATJEČAJ:
 Nije proveden



- ZONE SPORNA I REKREACIJE KOJE NISU PRIVEDENE NAMJENI
- KATASTARSKE ČESTICE
- KATASTARSKA OPĆINA

M 1:2.000

IZVOR:
 Prostorni plan Parka prirode Medvednica
 Prostorni plan Grada Zagreba, izmjene i dopune 2017.
 Generalni urbanistički plan grada Zagreba, izmjene i dopune 2016.
 Generalni urbanistički plan Sesveta, izmjene i dopune 2015.
 Urbanistički planovi uređenja
 Digitalni katastarski plan, 01.07.2019., Gradski ured za katastar i geodetske poslove
 Digitalni ortofoto 2018., Gradski ured za strategijsko planiranje i razvoj Grada

NAMJENA: R2 / Sportsko - rekreacijska namjena - sport bez gradnje

PRIVEDENO NAMJENI: ne

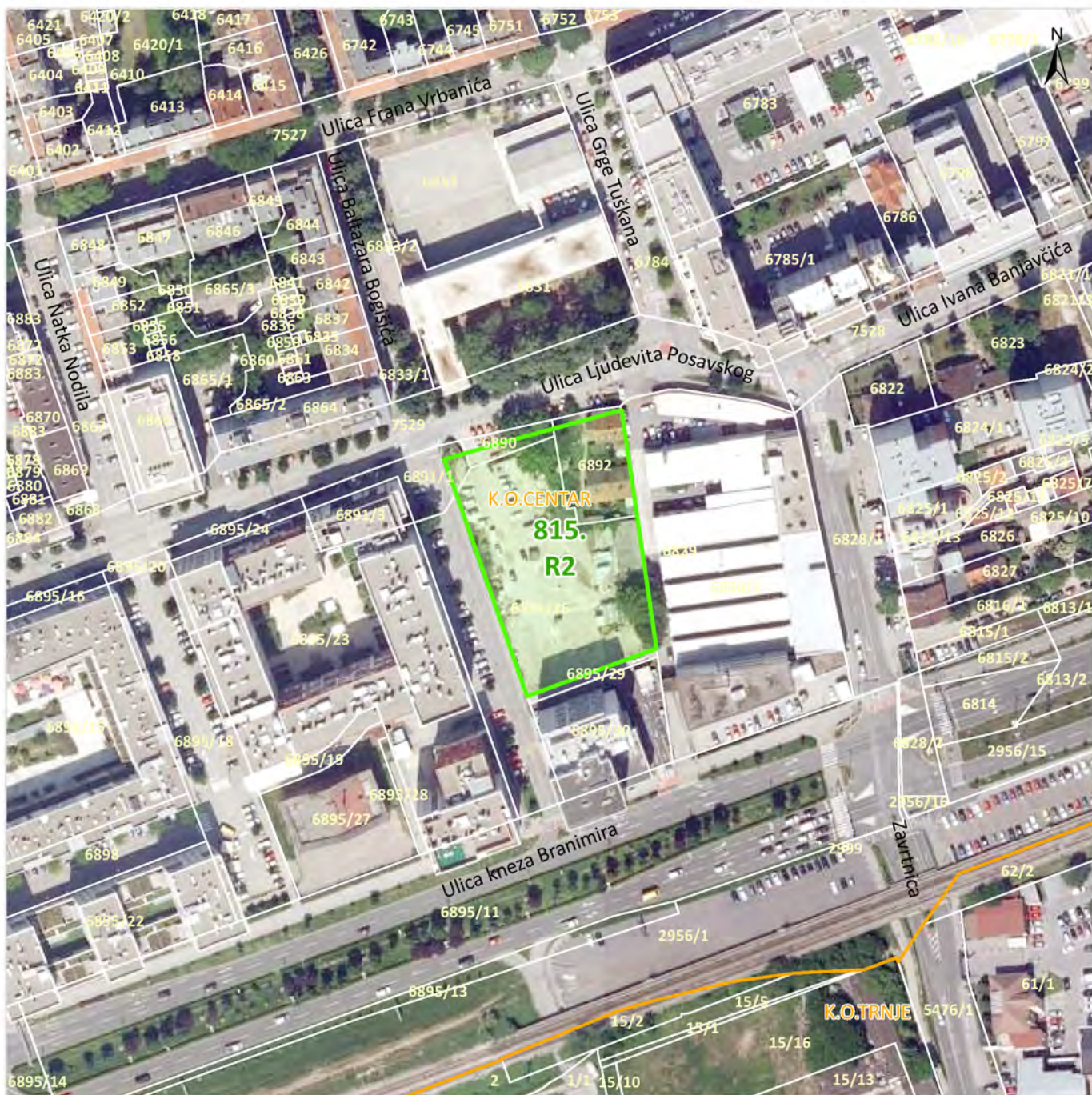
POVRŠINA: 2.239 m²

NAZIV PLANA: UPU Degidovec

IMOVINSKA ANALIZA: Nema

OGRANIČENJA: Obveza provedbe javnog arhitektonsko - urbanističkog natječaja

PROVEDEN ARHITEKTONSKO - URBANISTIČKI NATJEČAJ: Nije proveden



- ZONE SPORTA I REKREACIJE KOJE NISU PRIVEDENE NAMJENI
- KATASTARSKE ČESTICE
- KATASTARSKA OPĆINA

M 1:2.000

IZVOR:
 Prostorni plan Parka prirode Medvednica
 Prostorni plan Grada Zagreba, izmjene i dopune 2017.
 Generalni urbanistički plan grada Zagreba, izmjene i dopune 2016.
 Generalni urbanistički plan Sesveta, izmjene i dopune 2015.
 Urbanistički planovi uređenja
 Digitalni katastarski plan, 01.07.2019., Gradski ured za katastar i geodetske poslove
 Digitalni ortofoto 2018., Gradski ured za stratejsko planiranje i razvoj Grada

NAMJENA: R2 / Sportsko - rekreacijska namjena - sport bez gradnje

PRIVEDENO NAMJENI: ne

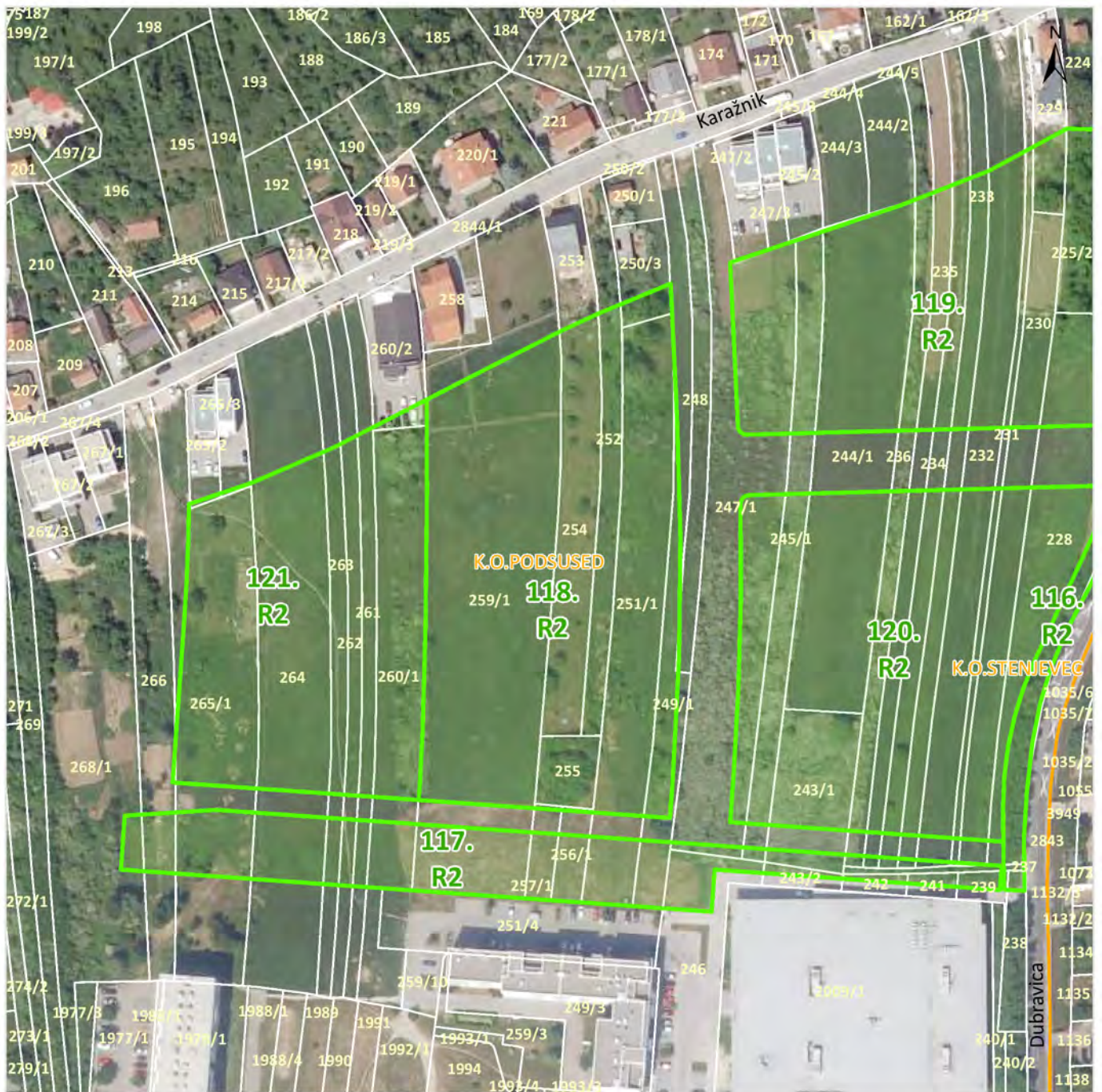
POVRŠINA: 4.303 m²

NAZIV PLANA: UPU područja omeđenog ulicama Lj. Posavskog - Zavrtnicom - Branimirovom - Crvenog križa

IMOVINSKA ANALIZA: Nema

OGRANIČENJA: Obveza provedbe javnog arhitektonsko - urbanističkog natječaja

PROVEDEN ARHITEKTONSKO - URBANISTIČKI NATJEČAJ:



- ZONE SPORTA I REKREACIJE KOJE NISU PRIVEDENE NAMJENI
- KATASTARSKE ČESTICE
- KATASTARSKA OPĆINA

M 1:2.000

IZVOR:

Prostorni plan Parka prirode Medvednica
 Prostorni plan Grada Zagreba, izmjene i dopune 2017.
 Generalni urbanistički plan grada Zagreba, izmjene i dopune 2016.
 Generalni urbanistički plan Sesveta, izmjene i dopune 2015.
 Urbanistički planovi uređenja
 Digitalni katastarski plan, 01.07.2019., Gradski ured za katastar i geodetske poslove
 Digitalni ortofoto 2018., Gradski ured za stratejsko planiranje i razvoj Grada

NAMJENA: R2 / Sportsko - rekreacijska namjena - sport bez gradnje

PRIVEDENO NAMJENI: ne

POVRŠINA: 12.995 m²

NAZIV PLANA: UPU Dubravica - Karažnik

IMOVINSKA ANALIZA: Nema

OGRANIČENJA: Obveza provedbe javnog arhitektonsko - urbanističkog natječaja

PROVEDEN ARHITEKTONSKO - URBANISTIČKI NATJEČAJ: Nije proveden



- ZONE SPORTA I REKREACIJE KOJE NISU PRIVEDENE NAMJENI
- KATASTARSKE ČESTICE
- KATASTARSKA OPĆINA

M 1:2.000

IZVOR:

Prostorni plan Parka prirode Medvednica
 Prostorni plan Grada Zagreba, izmjene i dopune 2017.
 Generalni urbanistički plan grada Zagreba, izmjene i dopune 2016.
 Generalni urbanistički plan Sesveta, izmjene i dopune 2015.
 Urbanistički planovi uređenja
 Digitalni katastarski plan, 01.07.2019., Gradski ured za katastar i geodetske poslove
 Digitalni ortofoto 2018., Gradski ured za strategijsko planiranje i razvoj Grada

NAMJENA: R2 / Sportsko - rekreacijska namjena - sport bez gradnje

PRIVEDENO NAMJENI: ne

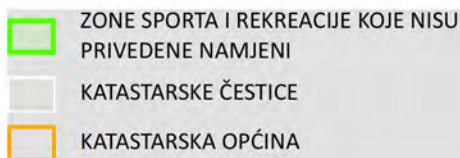
POVRŠINA: 11.863 m²

NAZIV PLANA: UPU Dubravica - Karažnik

IMOVINSKA ANALIZA: Nema

OGRANIČENJA: Obveza provedbe javnog arhitektonsko - urbanističkog natječaja

PROVEDEN ARHITEKTONSKO - URBANISTIČKI NATJEČAJ: Nije proveden



M 1:2.000

IZVOR:

Prostorni plan Parka prirode Medvednica
 Prostorni plan Grada Zagreba, izmjene i dopune 2017.
 Generalni urbanistički plan grada Zagreba, izmjene i dopune 2016.
 Generalni urbanistički plan Sesveta, izmjene i dopune 2015.
 Urbanistički planovi uređenja
 Digitalni katastarski plan, 01.07.2019., Gradski ured za katastar i geodetske poslove
 Digitalni ortofoto 2018., Gradski ured za strategijsko planiranje i razvoj Grada

NAMJENA: R2 / Sportsko - rekreacijska namjena - sport bez gradnje

PRIVEDENO NAMJENI: ne

POVRŠINA: 11.417 m²

NAZIV PLANA: UPU Dubravica - Karažnik

IMOVINSKA ANALIZA: Nema

OGRANIČENJA: Obveza provedbe javnog arhitektonsko - urbanističkog natječaja

PROVEDEN ARHITEKTONSKO - URBANISTIČKI NATJEČAJ:
 Nije proveden



- ZONE SPORTA I REKREACIJE KOJE NISU PRIVEDENE NAMJENI
- KATASTARSKE ČESTICE
- KATASTARSKA OPĆINA

M 1:2.000

IZVOR:

Prostorni plan Parka prirode Medvednica
 Prostorni plan Grada Zagreba, izmjene i dopune 2017.
 Generalni urbanistički plan grada Zagreba, izmjene i dopune 2016.
 Generalni urbanistički plan Sesveta, izmjene i dopune 2015.
 Urbanistički planovi uređenja
 Digitalni katastarski plan, 01.07.2019., Gradski ured za katastar i geodetske poslove
 Digitalni ortofoto 2018., Gradski ured za strategijsko planiranje i razvoj Grada

NAMJENA: R2 / Sportsko - rekreacijska namjena - sport bez gradnje

PRIVEDENO NAMJENI: ne

POVRŠINA: 8.875 m²

NAZIV PLANA: UPU Dubravica - Karažnik

IMOVINSKA ANALIZA: Nema

OGRANIČENJA: Obveza provedbe javnog arhitektonsko - urbanističkog natječaja

PROVEDEN ARHITEKTONSKO - URBANISTIČKI NATJEČAJ: Nije proveden



- ZONE SPORTA I REKREACIJE KOJE NISU PRIVEDENE NAMJENI
- KATASTARSKE ČESTICE
- KATASTARSKA OPĆINA

M 1:2.000

IZVOR:

Prostorni plan Parka prirode Medvednica
 Prostorni plan Grada Zagreba, izmjene i dopune 2017.
 Generalni urbanistički plan grada Zagreba, izmjene i dopune 2016.
 Generalni urbanistički plan Sesveta, izmjene i dopune 2015.
 Urbanistički planovi uređenja
 Digitalni katastarski plan, 01.07.2019., Gradski ured za katastar i geodetske poslove
 Digitalni ortofoto 2018., Gradski ured za strategijsko planiranje i razvoj Grada

NAMJENA: R2 / Sportsko - rekreacijska namjena - sport bez gradnje

PRIVEDENO NAMJENI: ne

POVRŠINA: 14.510 m²

NAZIV PLANA: Generalni urbanistički plan Zagreba

IMOVINSKA ANALIZA: Nema

OGRANIČENJA: Obveza provedbe javnog arhitektonsko - urbanističkog natječaja

PROVEDEN ARHITEKTONSKO - URBANISTIČKI NATJEČAJ: Nije proveden



- ZONE SPORTA I REKREACIJE KOJE NISU PRIVEDENE NAMJENI
- KATASTARSKE ČESTICE
- KATASTARSKA OPĆINA

M 1:2.000

IZVOR:

Prostorni plan Parka prirode Medvednica
 Prostorni plan Grada Zagreba, izmjene i dopune 2017.
 Generalni urbanistički plan grada Zagreba, izmjene i dopune 2016.
 Generalni urbanistički plan Sesveta, izmjene i dopune 2015.
 Urbanistički planovi uređenja
 Digitalni katastarski plan, 01.07.2019., Gradski ured za katastar i geodetske poslove
 Digitalni ortofoto 2018., Gradski ured za strategijsko planiranje i razvoj Grada

NAMJENA: R2 / Sportsko - rekreacijska namjena - sport bez gradnje

PRIVEDENO NAMJENI: ne

POVRŠINA: 6.298 m²

NAZIV PLANA: Generalni urbanistički plan Zagreba

IMOVINSKA ANALIZA: Nema

OGRANIČENJA: Obveza provedbe javnog arhitektonsko - urbanističkog natječaja

PROVEDEN ARHITEKTONSKO - URBANISTIČKI NATJEČAJ: Nije proveden



- ZONE SPORTA I REKREACIJE KOJE NISU PRIVEDENE NAMJENI
- KATASTARSKE ČESTICE
- KATASTARSKA OPĆINA

M 1:2.000

IZVOR:

Prostorni plan Parka prirode Medvednica
 Prostorni plan Grada Zagreba, izmjene i dopune 2017.
 Generalni urbanistički plan grada Zagreba, izmjene i dopune 2016.
 Generalni urbanistički plan Sesveta, izmjene i dopune 2015.
 Urbanistički planovi uređenja
 Digitalni katastarski plan, 01.07.2019., Gradski ured za katastar i geodetske poslove
 Digitalni ortofoto 2018., Gradski ured za stratezijsko planiranje i razvoj Grada

NAMJENA: R2 / Sportsko - rekreacijska namjena - sport bez gradnje

PRIVEDENO NAMJENI: ne

POVRŠINA: 33.973 m²

NAZIV PLANA: Generalni urbanistički plan Zagreba

IMOVINSKA ANALIZA: Nema

OGRANIČENJA: Obveza provedbe javnog arhitektonsko - urbanističkog natječaja

PROVEDEN ARHITEKTONSKO - URBANISTIČKI NATJEČAJ: Nije proveden



- ZONE SPORTA I REKREACIJE KOJE NISU PRIVEDENE NAMJENI
- KATASTARSKE ČESTICE
- KATASTARSKA OPĆINA

M 1:2.000

IZVOR:

Prostorni plan Parka prirode Medvednica
 Prostorni plan Grada Zagreba, izmjene i dopune 2017.
 Generalni urbanistički plan grada Zagreba, izmjene i dopune 2016.
 Generalni urbanistički plan Sesveta, izmjene i dopune 2015.
 Urbanistički planovi uređenja
 Digitalni katastarski plan, 01.07.2019., Gradski ured za katastar i geodetske poslove
 Digitalni ortofoto 2018., Gradski ured za strategijsko planiranje i razvoj Grada

NAMJENA: R2 / Sportsko - rekreacijska namjena - sport bez gradnje

PRIVEDENO NAMJENI: ne

POVRŠINA: 19.672 m²

NAZIV PLANA: Generalni urbanistički plan Zagreba

IMOVINSKA ANALIZA: Nema

OGRANIČENJA: Obveza provedbe javnog arhitektonsko - urbanističkog natječaja

PROVEDEN ARHITEKTONSKO - URBANISTIČKI NATJEČAJ:
 Nije proveden



- ZONE SPORTA I REKREACIJE KOJE NISU PRIVEDENE NAMJENI
- KATASTARSKE ČESTICE
- KATASTARSKA OPĆINA

M 1:2.000

IZVOR:

Prostorni plan Parka prirode Medvednica
 Prostorni plan Grada Zagreba, izmjene i dopune 2017.
 Generalni urbanistički plan grada Zagreba, izmjene i dopune 2016.
 Generalni urbanistički plan Sesveta, izmjene i dopune 2015.
 Urbanistički planovi uređenja
 Digitalni katastarski plan, 01.07.2019., Gradski ured za katastar i geodetske poslove
 Digitalni ortofoto 2018., Gradski ured za strategijsko planiranje i razvoj Grada

NAMJENA: R2 / Sportsko - rekreacijska namjena - sport bez gradnje

PRIVEDENO NAMJENI: djelomično

POVRŠINA: 10.903 m²

NAZIV PLANA: Generalni urbanistički plan Zagreba

IMOVINSKA ANALIZA: Nema

OGRANIČENJA: Obveza provedbe javnog arhitektonsko - urbanističkog natječaja

PROVEDEN ARHITEKTONSKO - URBANISTIČKI NATJEČAJ:
 Nije proveden

GRADSKA ČETVRT: NOVI ZAGREB - ZAPAD



- ZONE SPORTA I REKREACIJE KOJE NISU PRIVEDENE NAMJENI
- KATASTARSKE ČESTICE
- KATASTARSKA OPĆINA

M 1:2.000

IZVOR:

Prostorni plan Parka prirode Medvednica
 Prostorni plan Grada Zagreba, izmjene i dopune 2017.
 Generalni urbanistički plan grada Zagreba, izmjene i dopune 2016.
 Generalni urbanistički plan Sesveta, izmjene i dopune 2015.
 Urbanistički planovi uređenja
 Digitalni katastarski plan, 01.07.2019., Gradski ured za katastar i geodetske poslove
 Digitalni ortofoto 2018., Gradski ured za strategijsko planiranje i razvoj Grada

NAMJENA: R2 / Sportsko - rekreacijska namjena - sport bez gradnje

PRIVEDENO NAMJENI: ne

POVRŠINA: 4.294 m²

NAZIV PLANA: Generalni urbanistički plan Zagreba

IMOVINSKA ANALIZA: Nema

OGRANIČENJA: Obveza provedbe javnog arhitektonsko - urbanističkog natječaja

PROVEDEN ARHITEKTONSKO - URBANISTIČKI NATJEČAJ: Nije proveden



- ZONE SPORTA I REKREACIJE KOJE NISU PRIVEDENE NAMJENI
- KATASTARSKE ČESTICE
- KATASTARSKA OPĆINA

M 1:5.000

IZVOR:

Prostorni plan Parka prirode Medvednica
 Prostorni plan Grada Zagreba, izmjene i dopune 2017.
 Generalni urbanistički plan grada Zagreba, izmjene i dopune 2016.
 Generalni urbanistički plan Sesveta, izmjene i dopune 2015.
 Urbanistički planovi uređenja
 Digitalni katastarski plan, 01.07.2019., Gradski ured za katastar i geodetske poslove
 Digitalni ortofoto 2018., Gradski ured za stratejsko planiranje i razvoj Grada

NAMJENA: R2 / Sportsko - rekreacijska namjena - sport bez gradnje

PRIVEDENO NAMJENI: ne

POVRŠINA: 24.062 m²

NAZIV PLANA: Generalni urbanistički plan Zagreba

IMOVINSKA ANALIZA: Nema

OGRANIČENJA: Obveza provedbe javnog arhitektonsko - urbanističkog natječaja

PROVEDEN ARHITEKTONSKO - URBANISTIČKI NATJEČAJ: Nije proveden



- ZONE SPORTA I REKREACIJE KOJE NISU PRIVEDENE NAMJENI
- KATASTARSKE ČESTICE
- KATASTARSKA OPĆINA

M 1:5.000

IZVOR:
 Prostorni plan Parka prirode Medvednica
 Prostorni plan Grada Zagreba, izmjene i dopune 2017.
 Generalni urbanistički plan grada Zagreba, izmjene i dopune 2016.
 Generalni urbanistički plan Sesveta, izmjene i dopune 2015.
 Urbanistički planovi uređenja
 Digitalni katastarski plan, 01.07.2019., Gradski ured za katastar i geodetske poslove
 Digitalni ortofoto 2018., Gradski ured za stratejsko planiranje i razvoj Grada

NAMJENA: R2 / Sportsko - rekreacijska namjena - sport bez gradnje

PRIVEDENO NAMJENI: ne

POVRŠINA: 41.227 m²

NAZIV PLANA: Generalni urbanistički plan Zagreba

IMOVINSKA ANALIZA: Nema

OGRANIČENJA: Obveza provedbe javnog arhitektonsko - urbanističkog natječaja

PROVEDEN ARHITEKTONSKO - URBANISTIČKI NATJEČAJ: Nije proveden



- ZONE SPORTA I REKREACIJE KOJE NISU PRIVEDENE NAMJENI
- KATASTARSKE ČESTICE
- KATASTARSKA OPĆINA

M 1:5.000

IZVOR:

Prostorni plan Parka prirode Medvednica
 Prostorni plan Grada Zagreba, izmjene i dopune 2017.
 Generalni urbanistički plan grada Zagreba, izmjene i dopune 2016.
 Generalni urbanistički plan Sesveta, izmjene i dopune 2015.
 Urbanistički planovi uređenja
 Digitalni katastarski plan, 01.07.2019., Gradski ured za katastar i geodetske poslove
 Digitalni ortofoto 2018., Gradski ured za stratejsko planiranje i razvoj Grada

NAMJENA: R2 / Sportsko - rekreacijska namjena - sport bez gradnje

PRIVEDENO NAMJENI: ne

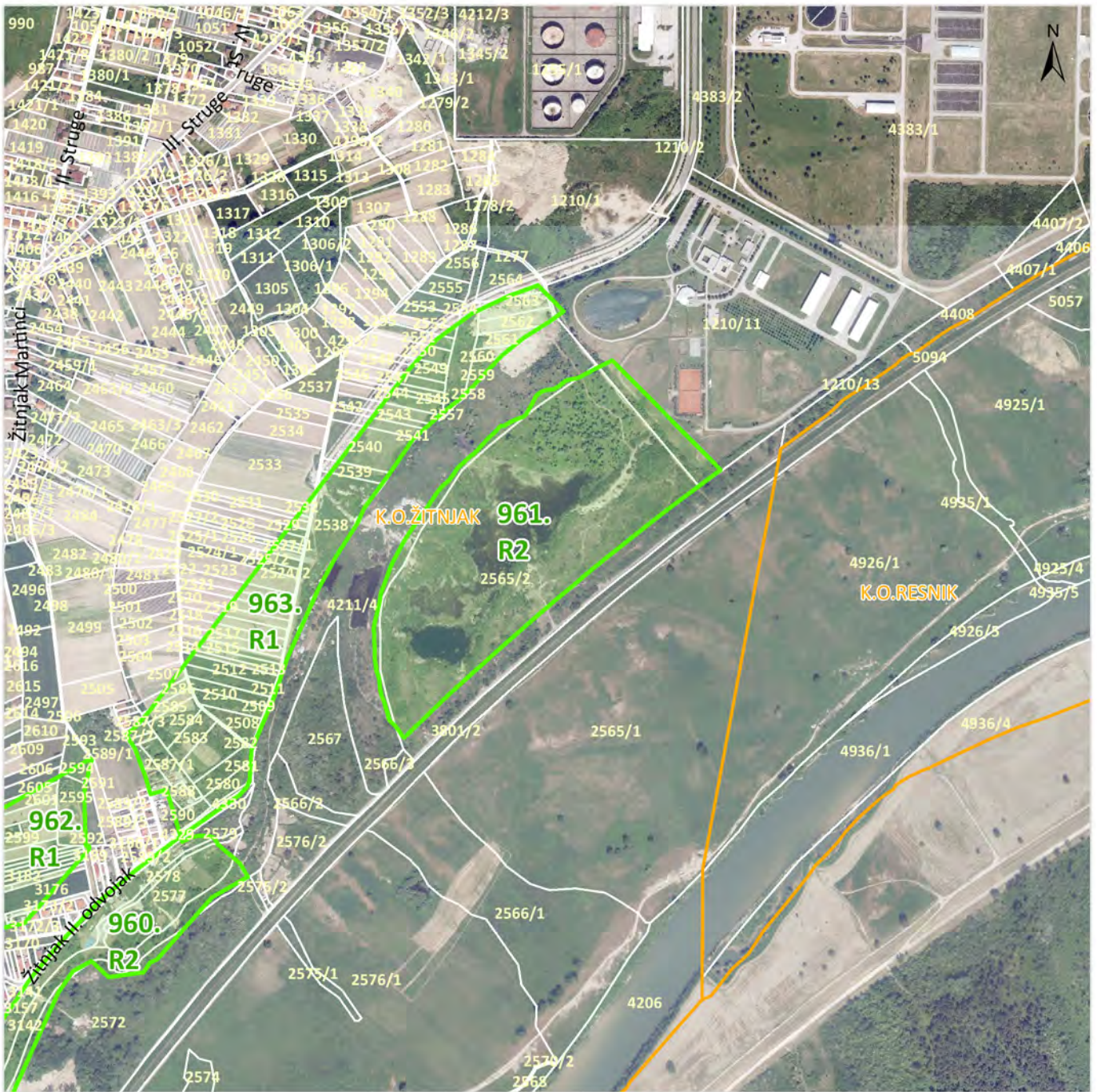
POVRŠINA: 52.767 m²

NAZIV PLANA: Generalni urbanistički plan Zagreba

IMOVINSKA ANALIZA: Ima

OGRANIČENJA: Obveza donošenja UPU-a

PROVEDEN ARHITEKTONSKO - URBANISTIČKI NATJEČAJ: Nije proveden



- ZONE SPORTA I REKREACIJE KOJE NISU PRIVEDENE NAMJENI
- KATASTARSKE ČESTICE
- KATASTARSKA OPĆINA

M 1:10.000

IZVOR:
 Prostorni plan Parka prirode Medvednica
 Prostorni plan Grada Zagreba, izmjene i dopune 2017.
 Generalni urbanistički plan grada Zagreba, izmjene i dopune 2016.
 Generalni urbanistički plan Sesveta, izmjene i dopune 2015.
 Urbanistički planovi uređenja
 Digitalni katastarski plan, 01.07.2019., Gradski ured za katastar i geodetske poslove
 Digitalni ortofoto 2018., Gradski ured za strategijsko planiranje i razvoj Grada

NAMJENA: R2 / Sportsko - rekreacijska namjena - sport bez gradnje

PRIVEDENO NAMJENI: ne

POVRŠINA: 159.923 m²

NAZIV PLANA: Generalni urbanistički plan Zagreba

IMOVINSKA ANALIZA: Ima

OGRANIČENJA: Obveza donošenja UPU-a

PROVEDEN ARHITEKTONSKO - URBANISTIČKI NATJEČAJ: 2015.



- ZONE SPORTA I REKREACIJE KOJE NISU PRIVEDENE NAMJENI
- KATASTARSKE ČESTICE
- KATASTARSKA OPĆINA

M 1:2.000

IZVOR:

Prostorni plan Parka prirode Medvednica
 Prostorni plan Grada Zagreba, izmjene i dopune 2017.
 Generalni urbanistički plan grada Zagreba, izmjene i dopune 2016.
 Generalni urbanistički plan Sesveta, izmjene i dopune 2015.
 Urbanistički planovi uređenja
 Digitalni katastarski plan, 01.07.2019., Gradski ured za katastar i geodetske poslove
 Digitalni ortofoto 2018., Gradski ured za strategijsko planiranje i razvoj Grada

NAMJENA: R2 / Sportsko - rekreacijska namjena - sport bez gradnje

PRIVEDENO NAMJENI: djelomično

POVRŠINA: 48.829 m²

NAZIV PLANA: Generalni urbanistički plan Zagreba

IMOVINSKA ANALIZA: Ima

OGRANIČENJA: Obveza provedbe javnog arhitektonsko - urbanističkog natječaja

PROVEDEN ARHITEKTONSKO - URBANISTIČKI NATJEČAJ:
 Nije proveden



- ZONE SPORTA I REKREACIJE KOJE NISU PRIVEDENE NAMJENI
- KATASTARSKE ČESTICE
- KATASTARSKA OPĆINA

M 1:2.000

IZVOR:

Prostorni plan Parka prirode Medvednica
 Prostorni plan Grada Zagreba, izmjene i dopune 2017.
 Generalni urbanistički plan grada Zagreba, izmjene i dopune 2016.
 Generalni urbanistički plan Sesveta, izmjene i dopune 2015.
 Urbanistički planovi uređenja
 Digitalni katastarski plan, 01.07.2019., Gradski ured za katastar i geodetske poslove
 Digitalni ortofoto 2018., Gradski ured za strategijsko planiranje i razvoj Grada

NAMJENA: R2 / Sportsko - rekreacijska namjena - sport bez gradnje

PRIVEDENO NAMJENI: ne

POVRŠINA: 1.307 m²

NAZIV PLANA: Generalni urbanistički plan Zagreba

IMOVINSKA ANALIZA: Nema

OGRANIČENJA: Obveza provedbe javnog arhitektonsko - urbanističkog natječaja

PROVEDEN ARHITEKTONSKO - URBANISTIČKI NATJEČAJ: Nije proveden



- ZONE SPORTA I REKREACIJE KOJE NISU PRIVEDENE NAMJENI
- KATASTARSKE ČESTICE
- KATASTARSKA OPĆINA

M 1:5.000

IZVOR:

Prostorni plan Parka prirode Medvednica
 Prostorni plan Grada Zagreba, izmjene i dopune 2017.
 Generalni urbanistički plan grada Zagreba, izmjene i dopune 2016.
 Generalni urbanistički plan Sesveta, izmjene i dopune 2015.
 Urbanistički planovi uređenja
 Digitalni katastarski plan, 01.07.2019., Gradski ured za katastar i geodetske poslove
 Digitalni ortofoto 2018., Gradski ured za stratejsko planiranje i razvoj Grada

NAMJENA: R2 / Sportsko - rekreacijska namjena - sport bez gradnje

PRIVEDENO NAMJENI: ne

POVRŠINA: 63.093 m²

NAZIV PLANA: Generalni urbanistički plan Zagreba

IMOVINSKA ANALIZA: Nema

OGRANIČENJA: Obveza provedbe javnog arhitektonsko - urbanističkog natječaja

PROVEDEN ARHITEKTONSKO - URBANISTIČKI NATJEČAJ: Nije proveden



- ZONE SPORTA I REKREACIJE KOJE NISU PRIVEDENE NAMJENI
- KATASTARSKE ČESTICE
- KATASTARSKA OPĆINA

M 1:2.000

IZVOR:

Prostorni plan Parka prirode Medvednica
 Prostorni plan Grada Zagreba, izmjene i dopune 2017.
 Generalni urbanistički plan grada Zagreba, izmjene i dopune 2016.
 Generalni urbanistički plan Sesveta, izmjene i dopune 2015.
 Urbanistički planovi uređenja
 Digitalni katastarski plan, 01.07.2019., Gradski ured za katastar i geodetske poslove
 Digitalni ortofoto 2018., Gradski ured za strategijsko planiranje i razvoj Grada

NAMJENA: R2 / Sportsko - rekreacijska namjena - sport bez gradnje

PRIVEDENO NAMJENI: ne

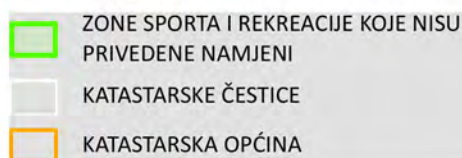
POVRŠINA: 24.025 m²

NAZIV PLANA: Generalni urbanistički plan Zagreba

IMOVINSKA ANALIZA: Nema

OGRANIČENJA: Obveza provedbe javnog arhitektonsko - urbanističkog natječaja

PROVEDEN ARHITEKTONSKO - URBANISTIČKI NATJEČAJ: Nije proveden



M 1:2.000

IZVOR:

Prostorni plan Parka prirode Medvednica
 Prostorni plan Grada Zagreba, izmjene i dopune 2017.
 Generalni urbanistički plan grada Zagreba, izmjene i dopune 2016.
 Generalni urbanistički plan Sesveta, izmjene i dopune 2015.
 Urbanistički planovi uređenja
 Digitalni katastarski plan, 01.07.2019., Gradski ured za katastar i geodetske poslove
 Digitalni ortofoto 2018., Gradski ured za strategijsko planiranje i razvoj Grada

NAMJENA: R2 / Sportsko - rekreacijska namjena - sport bez gradnje

PRIVEDENO NAMJENI: ne

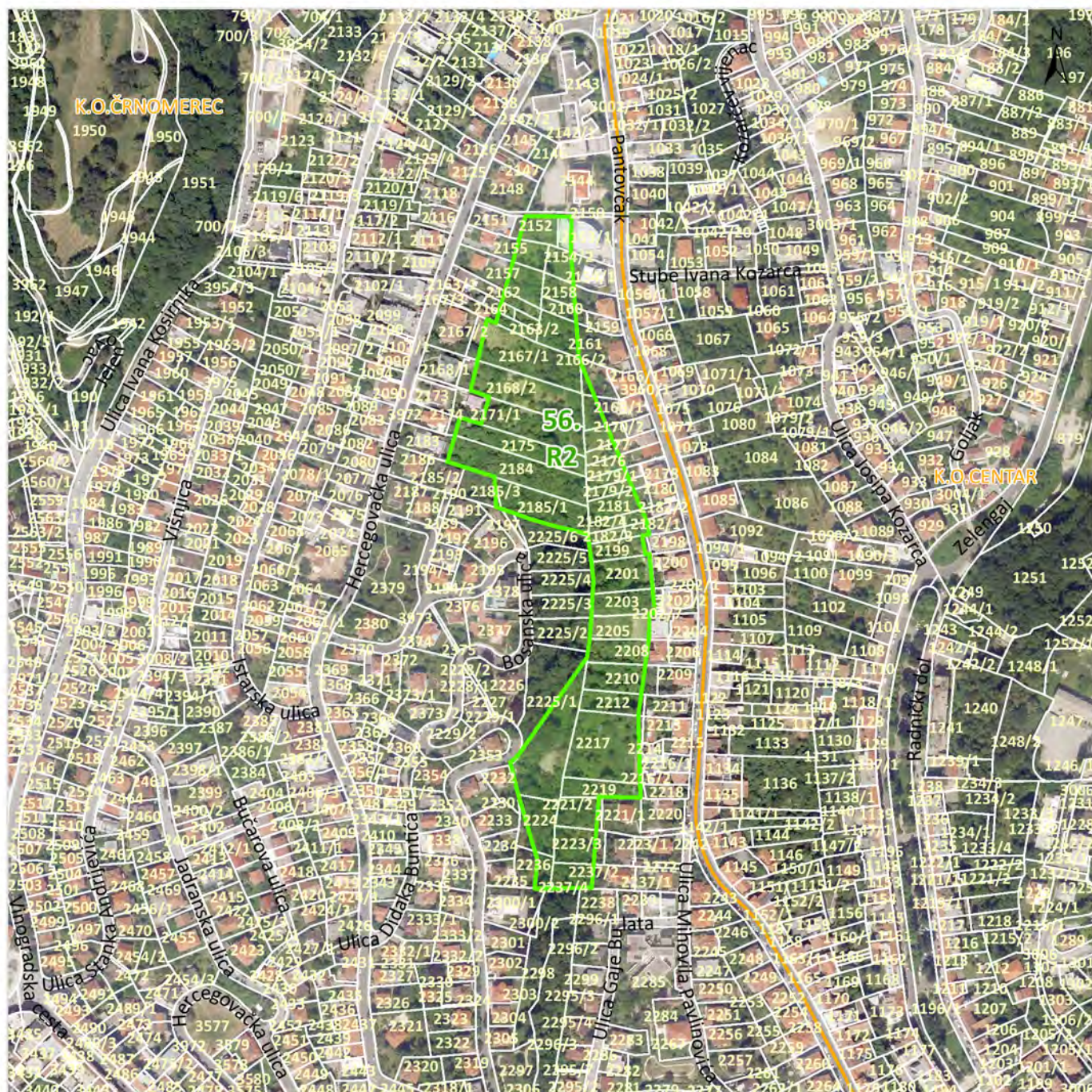
POVRŠINA: 1.690 m²

NAZIV PLANA: Generalni urbanistički plan Zagreba

IMOVINSKA ANALIZA: Nema

OGRANIČENJA: Obveza provedbe javnog arhitektonsko - urbanističkog natječaja

PROVEDEN ARHITEKTONSKO - URBANISTIČKI NATJEČAJ: Nije proveden



- ZONE SPORTA I REKREACIJE KOJE NISU PRIVEDENE NAMJENI
- KATASTARSKE ČESTICE
- KATASTARSKA OPĆINA

M 1:5.000

IZVOR:

Prostorni plan Parka prirode Medvednica
 Prostorni plan Grada Zagreba, izmjene i dopune 2017.
 Generalni urbanistički plan grada Zagreba, izmjene i dopune 2016.
 Generalni urbanistički plan Sesveta, izmjene i dopune 2015.
 Urbanistički planovi uređenja
 Digitalni katastarski plan, 01.07.2019., Gradski ured za katastar i geodetske poslove
 Digitalni ortofoto 2018., Gradski ured za strategijsko planiranje i razvoj Grada

NAMJENA: R2 / Sportsko - rekreacijska namjena - sport bez gradnje

PRIVEDENO NAMJENI: ne


POVRŠINA: 41.123 m²

NAZIV PLANA: Generalni urbanistički plan Zagreba

IMOVINSKA ANALIZA: Nema

OGRANIČENJA: Obveza provedbe javnog arhitektonsko - urbanističkog natječaja

PROVEDEN ARHITEKTONSKO - URBANISTIČKI NATJEČAJ: Nije proveden



- ZONE SPORTA I REKREACIJE KOJE NISU PRIVEDENE NAMJENI
- KATASTARSKE ČESTICE
- KATASTARSKA OPĆINA

M 1:2.000

IZVOR:

Prostorni plan Parka prirode Medvednica
 Prostorni plan Grada Zagreba, izmjene i dopune 2017.
 Generalni urbanistički plan grada Zagreba, izmjene i dopune 2016.
 Generalni urbanistički plan Sesveta, izmjene i dopune 2015.
 Urbanistički planovi uređenja
 Digitalni katastarski plan, 01.07.2019., Gradski ured za katastar i geodetske poslove
 Digitalni ortofoto 2018., Gradski ured za stratejsko planiranje i razvoj Grada

NAMJENA: R2 / Sportsko - rekreacijska namjena - sport bez gradnje

PRIVEDENO NAMJENI: ne

POVRŠINA: 6.186 m²

NAZIV PLANA: Generalni urbanistički plan Zagreba

IMOVINSKA ANALIZA: Nema

OGRANIČENJA: Obveza provedbe javnog arhitektonsko - urbanističkog natječaja

PROVEDEN ARHITEKTONSKO - URBANISTIČKI NATJEČAJ: Nije proveden



- ZONE SPORTA I REKREACIJE KOJE NISU PRIVEDENE NAMJENI
- KATASTARSKE ČESTICE
- KATASTARSKA OPĆINA

M 1:2.000

IZVOR:

Prostorni plan Parka prirode Medvednica
 Prostorni plan Grada Zagreba, izmjene i dopune 2017.
 Generalni urbanistički plan grada Zagreba, izmjene i dopune 2016.
 Generalni urbanistički plan Sesveta, izmjene i dopune 2015.
 Urbanistički planovi uređenja
 Digitalni katastarski plan, 01.07.2019., Gradski ured za katastar i geodetske poslove
 Digitalni ortofoto 2018., Gradski ured za strategijsko planiranje i razvoj Grada

NAMJENA: R2 / Sportsko - rekreacijska namjena - sport bez gradnje

PRIVEDENO NAMJENI: ne

POVRŠINA: 2.924 m²

NAZIV PLANA: Generalni urbanistički plan Zagreba

IMOVINSKA ANALIZA: Nema

OGRANIČENJA: Obveza provedbe javnog arhitektonsko - urbanističkog natječaja

PROVEDEN ARHITEKTONSKO - URBANISTIČKI NATJEČAJ: Nije proveden



- ZONE SPORTA I REKREACIJE KOJE NISU PRIVEDENE NAMJENI
- KATASTARSKE ČESTICE
- KATASTARSKA OPĆINA

M 1:2.000

IZVOR:

Prostorni plan Parka prirode Medvednica
 Prostorni plan Grada Zagreba, izmjene i dopune 2017.
 Generalni urbanistički plan grada Zagreba, izmjene i dopune 2016.
 Generalni urbanistički plan Sesveta, izmjene i dopune 2015.
 Urbanistički planovi uređenja
 Digitalni katastarski plan, 01.07.2019., Gradski ured za katastar i geodetske poslove
 Digitalni ortofoto 2018., Gradski ured za strategijsko planiranje i razvoj Grada

NAMJENA: R2 / Sportsko - rekreacijska namjena - sport bez gradnje

PRIVEDENO NAMJENI: djelomično

POVRŠINA: 12.567 m²

NAZIV PLANA: Generalni urbanistički plan Zagreba

IMOVINSKA ANALIZA: Nema

OGRANIČENJA: Obveza provedbe javnog arhitektonsko - urbanističkog natječaja

PROVEDEN ARHITEKTONSKO - URBANISTIČKI NATJEČAJ:
 Nije proveden



- ZONE SPORTA I REKREACIJE KOJE NISU PRIVEDENE NAMJENI
- KATASTARSKE ČESTICE
- KATASTARSKA OPĆINA

M 1:2.000

IZVOR:

Prostorni plan Parka prirode Medvednica
 Prostorni plan Grada Zagreba, izmjene i dopune 2017.
 Generalni urbanistički plan grada Zagreba, izmjene i dopune 2016.
 Generalni urbanistički plan Sesveta, izmjene i dopune 2015.
 Urbanistički planovi uređenja
 Digitalni katastarski plan, 01.07.2019., Gradski ured za katastar i geodetske poslove
 Digitalni ortofoto 2018., Gradski ured za stratejsko planiranje i razvoj Grada

NAMJENA: R2 / Sportsko - rekreacijska namjena - sport bez gradnje

PRIVEDENO NAMJENI: ne

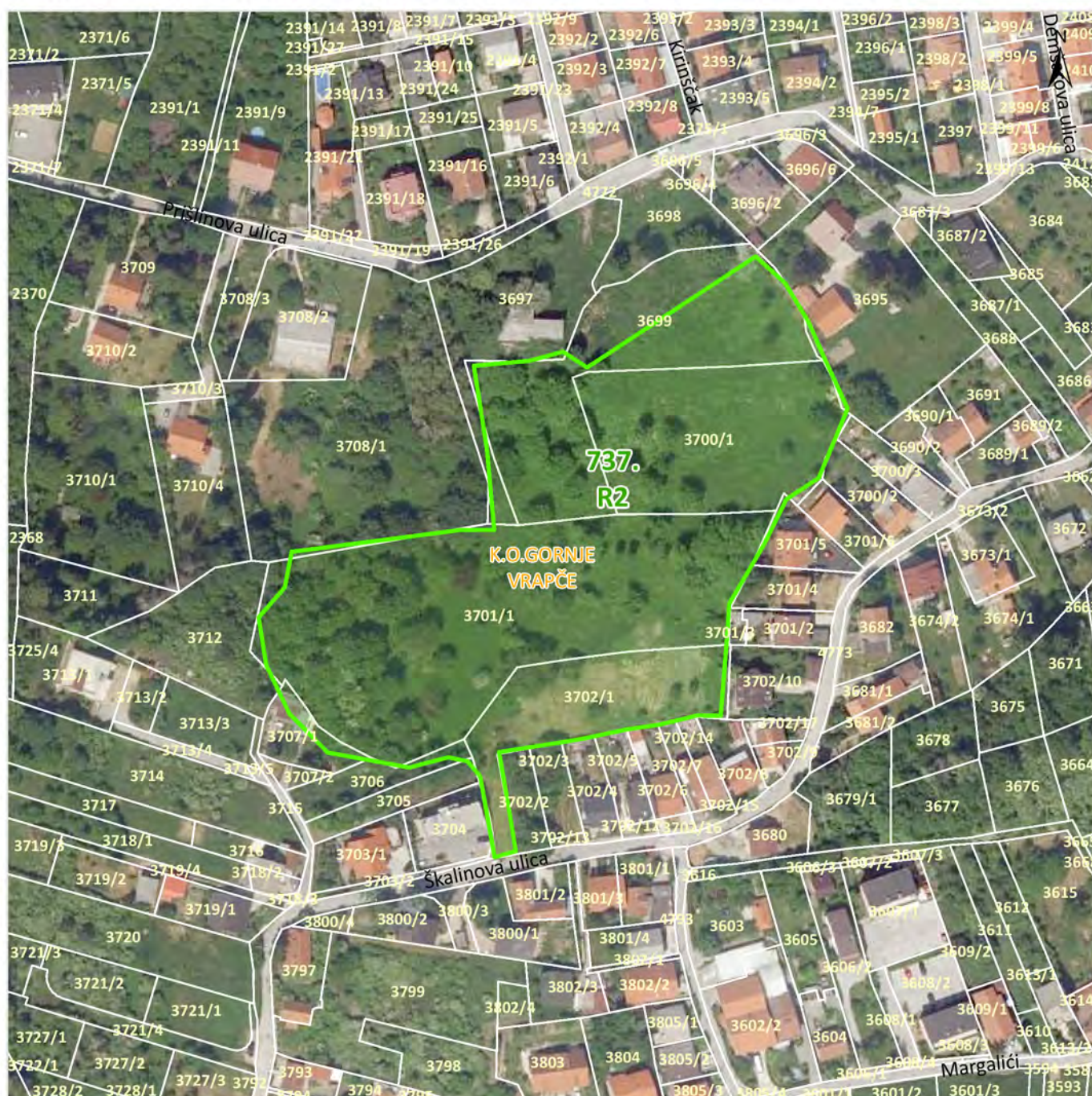
POVRŠINA: 2.726 m²

NAZIV PLANA: Generalni urbanistički plan Zagreba

IMOVINSKA ANALIZA: Nema

OGRANIČENJA: Obveza provedbe javnog arhitektonsko - urbanističkog natječaja

PROVEDEN ARHITEKTONSKO - URBANISTIČKI NATJEČAJ: Nije proveden



- ZONE SPORTA I REKREACIJE KOJE NISU PRIVEDENE NAMJENI
- KATASTARSKE ČESTICE
- KATASTARSKA OPĆINA

M 1:2.000

IZVOR:

Prostorni plan Parka prirode Medvednica
 Prostorni plan Grada Zagreba, izmjene i dopune 2017.
 Generalni urbanistički plan grada Zagreba, izmjene i dopune 2016.
 Generalni urbanistički plan Sesveta, izmjene i dopune 2015.
 Urbanistički planovi uređenja
 Digitalni katastarski plan, 01.07.2019., Gradski ured za katastar i geodetske poslove
 Digitalni ortofoto 2018., Gradski ured za stratejsko planiranje i razvoj Grada

NAMJENA: R2 / Sportsko - rekreacijska namjena - sport bez gradnje

PRIVEDENO NAMJENI: ne

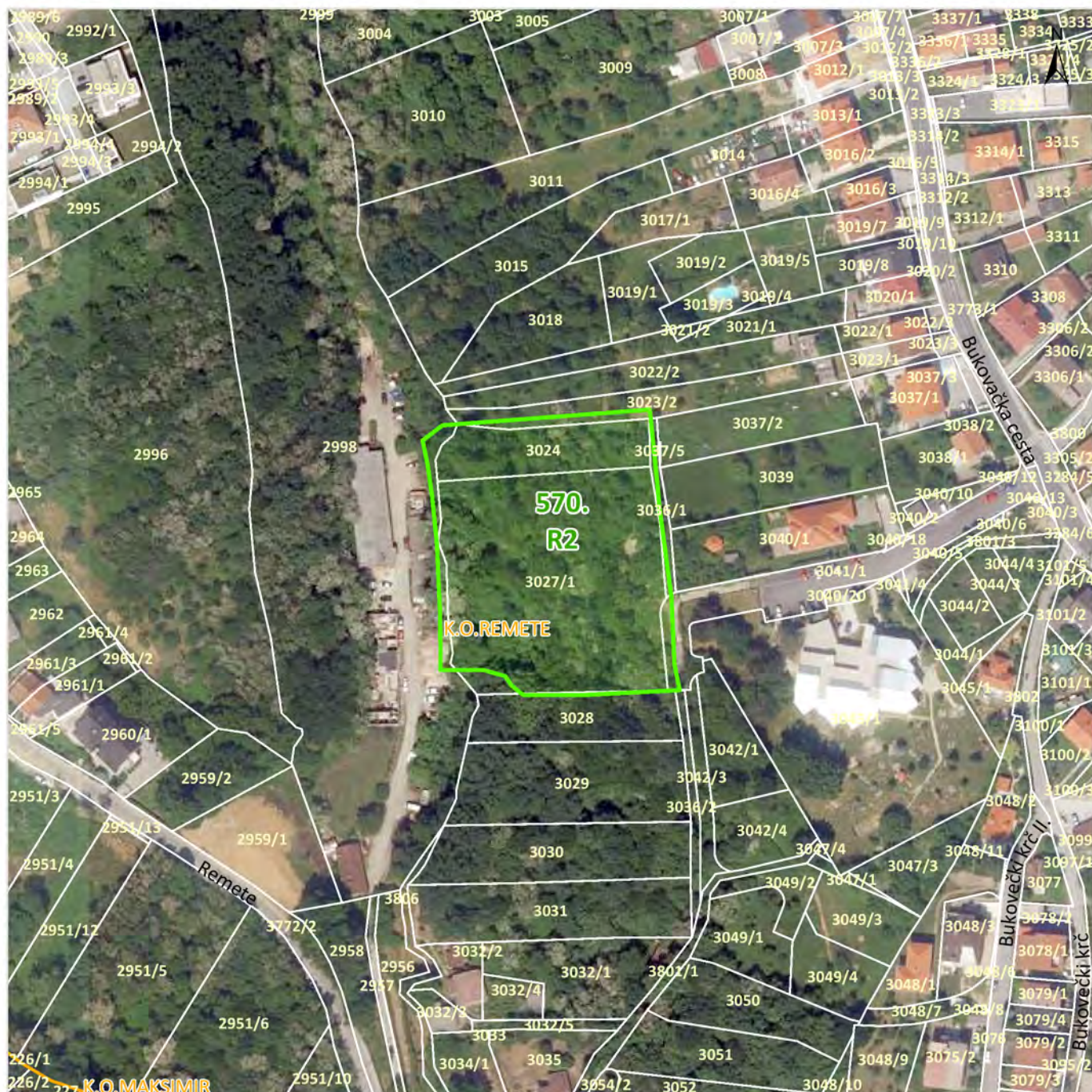
POVRŠINA: 18.181 m²

NAZIV PLANA: Generalni urbanistički plan Zagreba

IMOVINSKA ANALIZA: Nema

OGRANIČENJA: Obveza provedbe javnog arhitektonsko - urbanističkog natječaja

PROVEDEN ARHITEKTONSKO - URBANISTIČKI NATJEČAJ: Nije proveden



- ZONE SPORTA I REKREACIJE KOJE NISU PRIVEDENE NAMJENI
- KATASTARSKE ČESTICE
- KATASTARSKA OPĆINA

M 1:2.000

IZVOR:

Prostorni plan Parka prirode Medvednica
 Prostorni plan Grada Zagreba, izmjene i dopune 2017.
 Generalni urbanistički plan grada Zagreba, izmjene i dopune 2016.
 Generalni urbanistički plan Sesveta, izmjene i dopune 2015.
 Urbanistički planovi uređenja
 Digitalni katastarski plan, 01.07.2019., Gradski ured za katastar i geodetske poslove
 Digitalni ortofoto 2018., Gradski ured za strategijsko planiranje i razvoj Grada

NAMJENA: R2 / Sportsko - rekreacijska namjena - sport bez gradnje

PRIVEDENO NAMJENI: ne

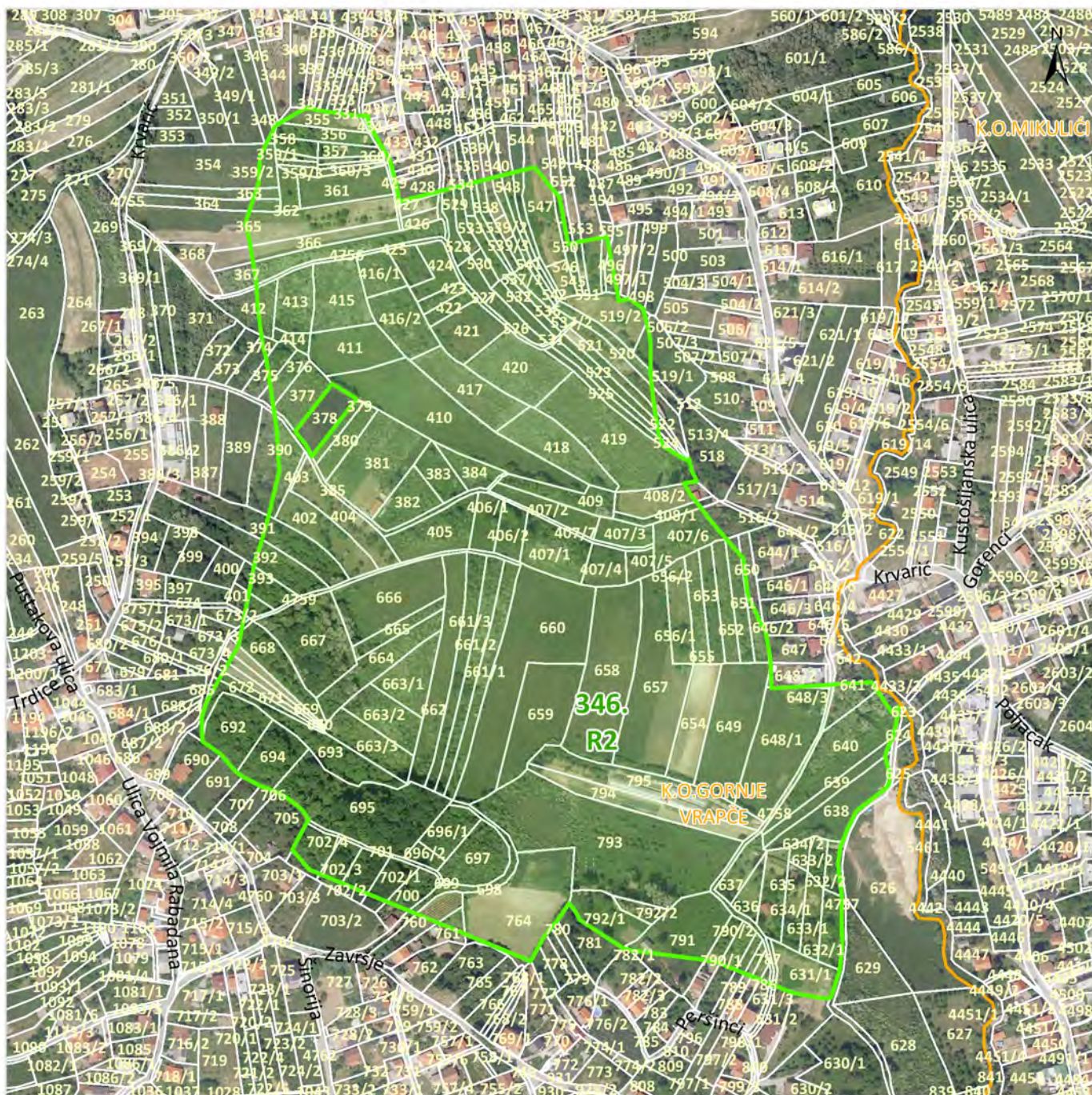
POVRŠINA: 6.761 m²

NAZIV PLANA: Generalni urbanistički plan Zagreba

IMOVINSKA ANALIZA: Nema

OGRANIČENJA: Obveza provedbe javnog arhitektonsko - urbanističkog natječaja

PROVEDEN ARHITEKTONSKO - URBANISTIČKI NATJEČAJ: Nije proveden



- ZONE SPORTA I REKREACIJE KOJE NISU PRIVEDENE NAMJENI
- KATASTARSKE ČESTICE
- KATASTARSKA OPĆINA

NAMJENA: R2 / Sportsko - rekreacijska namjena - sport bez gradnje

PRIVEDENO NAMJENI: ne

POVRŠINA: 251.178 m²

NAZIV PLANA: Generalni urbanistički plan Zagreba

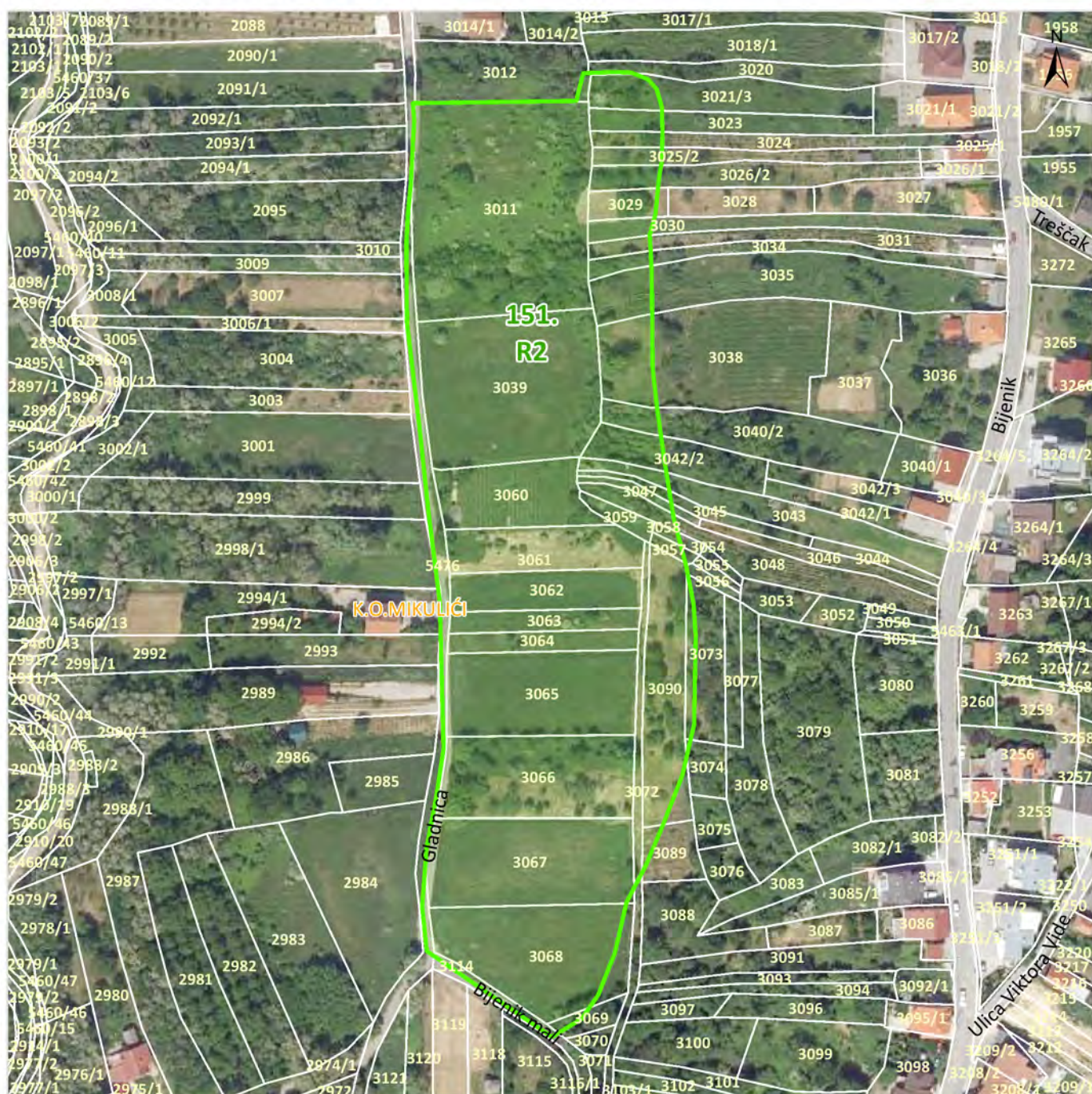
IMOVINSKA ANALIZA: Nema

OGRANIČENJA: Obveza provedbe javnog arhitektonsko - urbanističkog natječaja

PROVEDEN ARHITEKTONSKO - URBANISTIČKI NATJEČAJ: Nije proveden

M 1:5.000

IZVOR:
 Prostorni plan Parka prirode Medvednica
 Prostorni plan Grada Zagreba, izmjene i dopune 2017.
 Generalni urbanistički plan grada Zagreba, izmjene i dopune 2016.
 Generalni urbanistički plan Sesveta, izmjene i dopune 2015.
 Urbanistički planovi uređenja
 Digitalni katastarski plan, 01.07.2019., Gradski ured za katastar i geodetske poslove
 Digitalni ortofoto 2018., Gradski ured za stratejsko planiranje i razvoj Grada



- ZONE SPORTA I REKREACIJE KOJE NISU PRIVEDENE NAMJENI
- KATASTARSKE ČESTICE
- KATASTARSKA OPĆINA

M 1:2.000

IZVOR:

Prostorni plan Parka prirode Medvednica
 Prostorni plan Grada Zagreba, izmjene i dopune 2017.
 Generalni urbanistički plan grada Zagreba, izmjene i dopune 2016.
 Generalni urbanistički plan Sesveta, izmjene i dopune 2015.
 Urbanistički planovi uređenja
 Digitalni katastarski plan, 01.07.2019., Gradski ured za katastar i geodetske poslove
 Digitalni ortofoto 2018., Gradski ured za stratejsko planiranje i razvoj Grada

NAMJENA: R2 / Sportsko - rekreacijska namjena - sport bez gradnje

PRIVEDENO NAMJENI: ne

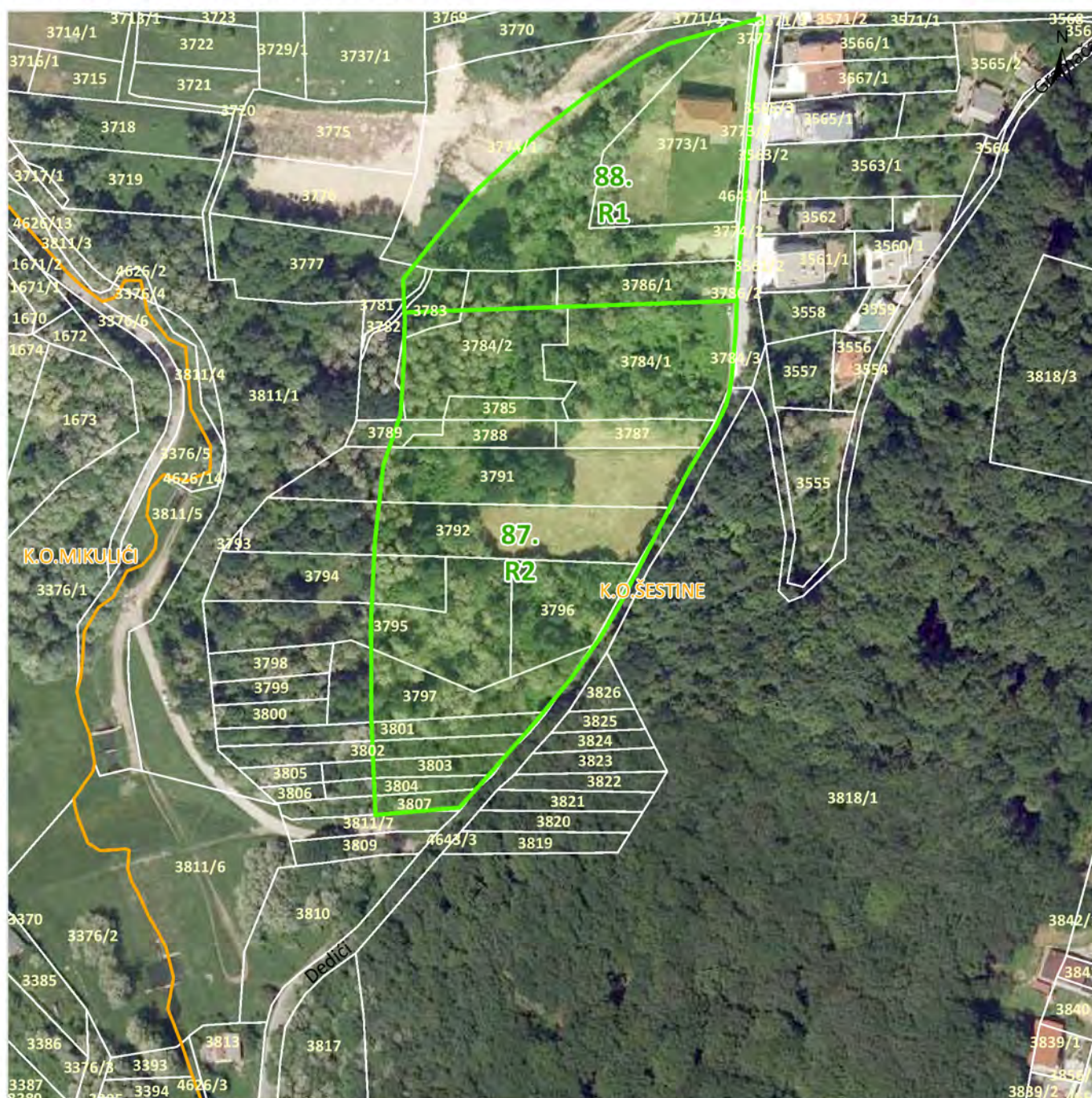
POVRŠINA: 23.633 m²

NAZIV PLANA: Generalni urbanistički plan Zagreba

IMOVINSKA ANALIZA: Nema

OGRANIČENJA: Obveza provedbe javnog arhitektonsko - urbanističkog natječaja

PROVEDEN ARHITEKTONSKO - URBANISTIČKI NATJEČAJ: Nije proveden



- ZONE SPORTA I REKREACIJE KOJE NISU PRIVEDENE NAMJENI
- KATASTARSKE ČESTICE
- KATASTARSKA OPĆINA

M 1:2.000

IZVOR:

Prostorni plan Parka prirode Medvednica
 Prostorni plan Grada Zagreba, izmjene i dopune 2017.
 Generalni urbanistički plan grada Zagreba, izmjene i dopune 2016.
 Generalni urbanistički plan Sesveta, izmjene i dopune 2015.
 Urbanistički planovi uređenja
 Digitalni katastarski plan, 01.07.2019., Gradski ured za katastar i geodetske poslove
 Digitalni ortofoto 2018., Gradski ured za strategijsko planiranje i razvoj Grada

NAMJENA: R2 / Sportsko - rekreacijska namjena - sport bez gradnje

PRIVEDENO NAMJENI: ne

POVRŠINA: 13.653 m²

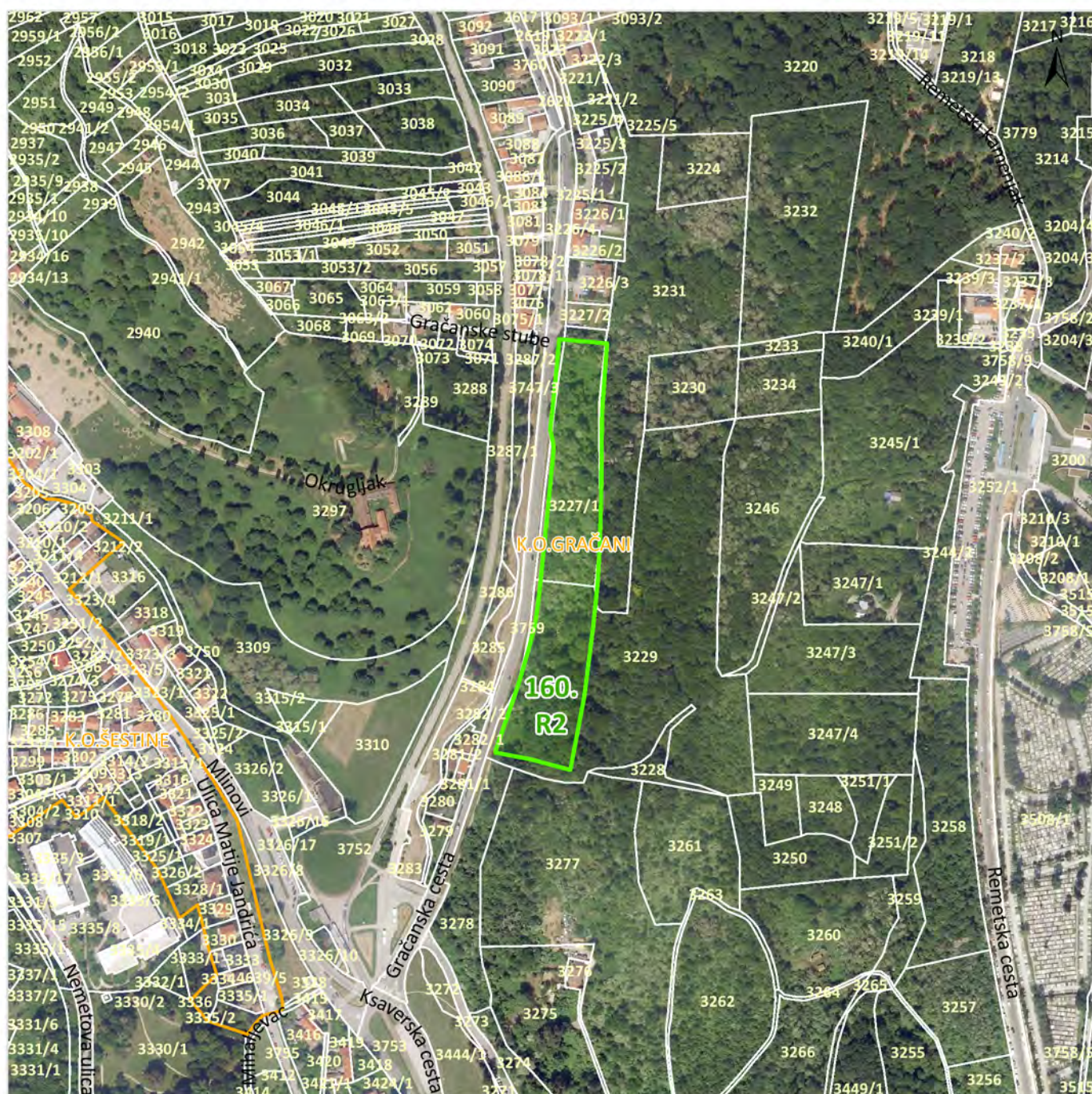
NAZIV PLANA: Generalni urbanistički plan Zagreba

IMOVINSKA ANALIZA: Nema

OGRANIČENJA: Obveza provedbe javnog arhitektonsko - urbanističkog natječaja

PROVEDEN ARHITEKTONSKO - URBANISTIČKI NATJEČAJ: Nije proveden

GRADSKA ČETVRT: GORNJI GRAD -



- ZONE SPORTA I REKREACIJE KOJE NISU PRIVEDENE NAMJENI
- KATASTARSKE ČESTICE
- KATASTARSKA OPĆINA

M 1:5.000

IZVOR:

Prostorni plan Parka prirode Medvednica
 Prostorni plan Grada Zagreba, izmjene i dopune 2017.
 Generalni urbanistički plan grada Zagreba, izmjene i dopune 2016.
 Generalni urbanistički plan Sesveta, izmjene i dopune 2015.
 Urbanistički planovi uređenja
 Digitalni katastarski plan, 01.07.2019., Gradski ured za katastar i geodetske poslove
 Digitalni ortofoto 2018., Gradski ured za stratejsko planiranje i razvoj Grada

NAMJENA: R2 / Sportsko - rekreacijska namjena - sport bez gradnje

PRIVEDENO NAMJENI: ne

POVRŠINA: 16.593 m²

NAZIV PLANA: Generalni urbanistički plan Zagreba

IMOVINSKA ANALIZA: Nema

OGRANIČENJA: Obveza provedbe javnog arhitektonsko - urbanističkog natječaja

PROVEDEN ARHITEKTONSKO - URBANISTIČKI NATJEČAJ: Nije proveden



- ZONE SPORTA I REKREACIJE KOJE NISU PRIVEDENE NAMJENI
- KATASTARSKE ČESTICE
- KATASTARSKA OPĆINA

M 1:5.000

IZVOR:

Prostorni plan Parka prirode Medvednica
 Prostorni plan Grada Zagreba, izmjene i dopune 2017.
 Generalni urbanistički plan grada Zagreba, izmjene i dopune 2016.
 Generalni urbanistički plan Sesveta, izmjene i dopune 2015.
 Urbanistički planovi uređenja
 Digitalni katastarski plan, 01.07.2019., Gradski ured za katastar i geodetske poslove
 Digitalni ortofoto 2018., Gradski ured za stratejsko planiranje i razvoj Grada

NAMJENA: R2 / Sportsko - rekreacijska namjena - sport bez gradnje

PRIVEDENO NAMJENI: ne

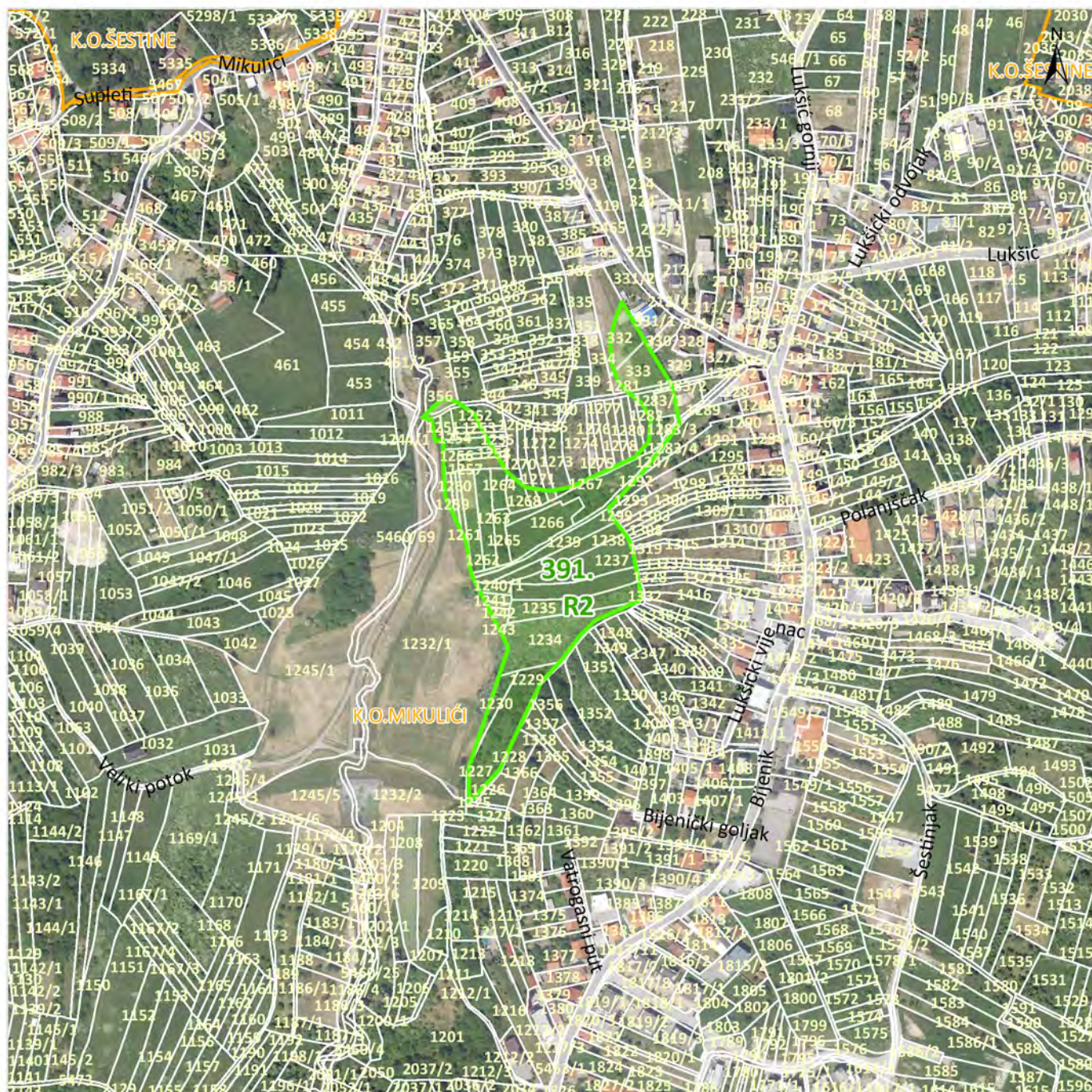
POVRŠINA: 89.838 m²

NAZIV PLANA: Generalni urbanistički plan Zagreba

IMOVINSKA ANALIZA: Nema

OGRANIČENJA: Obveza provedbe javnog arhitektonsko - urbanističkog natječaja

PROVEDEN ARHITEKTONSKO - URBANISTIČKI NATJEČAJ: Nije proveden



- ZONE SPORTA I REKREACIJE KOJE NISU PRIVEDENE NAMJENI
- KATASTARSKE ČESTICE
- KATASTARSKA OPĆINA

M 1:5.000

IZVOR:

Prostorni plan Parka prirode Medvednica
 Prostorni plan Grada Zagreba, izmjene i dopune 2017.
 Generalni urbanistički plan grada Zagreba, izmjene i dopune 2016.
 Generalni urbanistički plan Sesveta, izmjene i dopune 2015.
 Urbanistički planovi uređenja
 Digitalni katastarski plan, 01.07.2019., Gradski ured za katastar i geodetske poslove
 Digitalni ortofoto 2018., Gradski ured za stratejsko planiranje i razvoj Grada

NAMJENA: R2 / Sportsko - rekreacijska namjena - sport bez gradnje

PRIVEDENO NAMJENI: ne

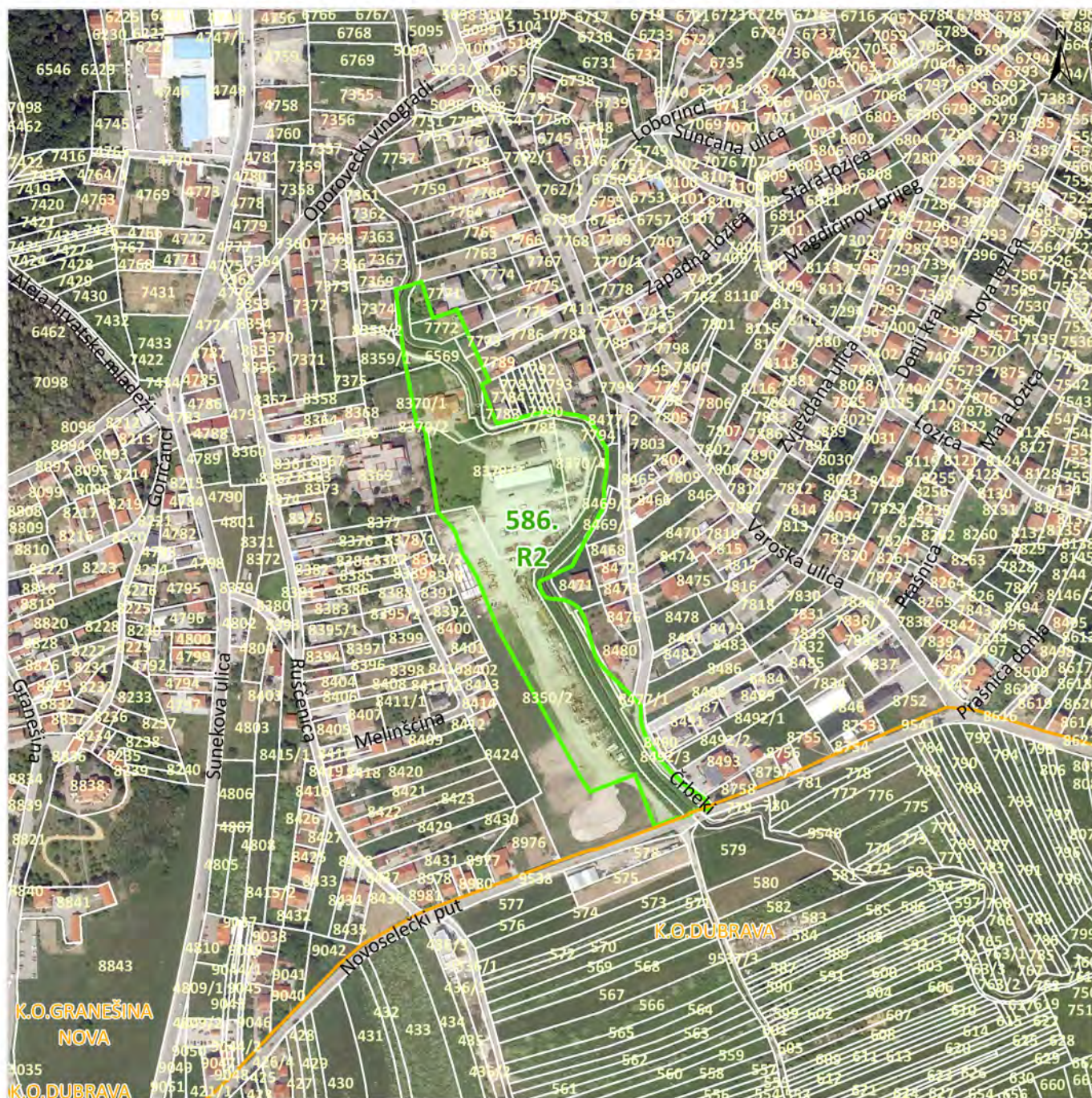
POVRŠINA: 27.035 m²

NAZIV PLANA: Generalni urbanistički plan Zagreba

IMOVINSKA ANALIZA: Nema

OGRANIČENJA: Obveza provedbe javnog arhitektonsko - urbanističkog natječaja

PROVEDEN ARHITEKTONSKO - URBANISTIČKI NATJEČAJ: Nije proveden



- ZONE SPORTA I REKREACIJE KOJE NISU PRIVEDENE NAMJENI
- KATASTARSKE ČESTICE
- KATASTARSKA OPĆINA

M 1:5.000

IZVOR:

Prostorni plan Parka prirode Medvednica
 Prostorni plan Grada Zagreba, izmjene i dopune 2017.
 Generalni urbanistički plan grada Zagreba, izmjene i dopune 2016.
 Generalni urbanistički plan Sesveta, izmjene i dopune 2015.
 Urbanistički planovi uređenja
 Digitalni katastarski plan, 01.07.2019., Gradski ured za katastar i geodetske poslove
 Digitalni ortofoto 2018., Gradski ured za strategijsko planiranje i razvoj Grada

NAMJENA: R2 / Sportsko - rekreacijska namjena - sport bez gradnje

PRIVEDENO NAMJENI: ne

POVRŠINA: 35.808 m²

NAZIV PLANA: Generalni urbanistički plan Zagreba

IMOVINSKA ANALIZA: Nema

OGRANIČENJA: Obveza provedbe javnog arhitektonsko - urbanističkog natječaja

PROVEDEN ARHITEKTONSKO - URBANISTIČKI NATJEČAJ: Nije proveden



- ZONE SPORTA I REKREACIJE KOJE NISU PRIVEDENE NAMJENI
- KATASTARSKE ČESTICE
- KATASTARSKA OPĆINA

M 1:5.000

IZVOR:

Prostorni plan Parka prirode Medvednica
 Prostorni plan Grada Zagreba, izmjene i dopune 2017.
 Generalni urbanistički plan grada Zagreba, izmjene i dopune 2016.
 Generalni urbanistički plan Sesveta, izmjene i dopune 2015.
 Urbanistički planovi uređenja
 Digitalni katastarski plan, 01.07.2019., Gradski ured za katastar i geodetske poslove
 Digitalni ortofoto 2018., Gradski ured za stratejsko planiranje i razvoj Grada

NAMJENA: R2 / Sportsko - rekreacijska namjena - sport bez gradnje

PRIVEDENO NAMJENI: djelomično

POVRŠINA: 125.803 m²

NAZIV PLANA: Generalni urbanistički plan Zagreba

IMOVINSKA ANALIZA: Nema

OGRANIČENJA: Obveza donošenja UPU-a

PROVEDEN ARHITEKTONSKO - URBANISTIČKI NATJEČAJ:
 Nije proveden



- ZONE SPORTA I REKREACIJE KOJE NISU PRIVEDENE NAMJENI
- KATASTARSKE ČESTICE
- KATASTARSKA OPĆINA

M 1:2.000

IZVOR:

Prostorni plan Parka prirode Medvednica
 Prostorni plan Grada Zagreba, izmjene i dopune 2017.
 Generalni urbanistički plan grada Zagreba, izmjene i dopune 2016.
 Generalni urbanistički plan Sesveta, izmjene i dopune 2015.
 Urbanistički planovi uređenja
 Digitalni katastarski plan, 01.07.2019., Gradski ured za katastar i geodetske poslove
 Digitalni ortofoto 2018., Gradski ured za strategijsko planiranje i razvoj Grada

NAMJENA: R2 / Sportsko - rekreacijska namjena - sport bez gradnje

PRIVEDENO NAMJENI: ne

POVRŠINA: 1.471 m²

NAZIV PLANA: Generalni urbanistički plan Zagreba

IMOVINSKA ANALIZA: Nema

OGRANIČENJA: Obveza provedbe javnog arhitektonsko - urbanističkog natječaja

PROVEDEN ARHITEKTONSKO - URBANISTIČKI NATJEČAJ: Nije proveden



- ZONE SPORTA I REKREACIJE KOJE NISU PRIVEDENE NAMJENI
- KATASTARSKE ČESTICE
- KATASTARSKA OPĆINA

M 1:5.000

IZVOR:

Prostorni plan Parka prirode Medvednica
 Prostorni plan Grada Zagreba, izmjene i dopune 2017.
 Generalni urbanistički plan grada Zagreba, izmjene i dopune 2016.
 Generalni urbanistički plan Sesveta, izmjene i dopune 2015.
 Urbanistički planovi uređenja
 Digitalni katastarski plan, 01.07.2019., Gradski ured za katastar i geodetske poslove
 Digitalni ortofoto 2018., Gradski ured za stratejsko planiranje i razvoj Grada

NAMJENA: R2 / Sportsko - rekreacijska namjena - sport bez gradnje

PRIVEDENO NAMJENI: djelomično

POVRŠINA: 50.202 m²

NAZIV PLANA: Generalni urbanistički plan Zagreba

IMOVINSKA ANALIZA: Nema

OGRANIČENJA: Obveza provedbe javnog arhitektonsko - urbanističkog natječaja

PROVEDEN ARHITEKTONSKO - URBANISTIČKI NATJEČAJ: Nije proveden



- ZONE SPORTA I REKREACIJE KOJE NISU PRIVEDENE NAMJENI
- KATASTARSKE ČESTICE
- KATASTARSKA OPĆINA

M 1:2.000

IZVOR:

Prostorni plan Parka prirode Medvednica
 Prostorni plan Grada Zagreba, izmjene i dopune 2017.
 Generalni urbanistički plan grada Zagreba, izmjene i dopune 2016.
 Generalni urbanistički plan Sesveta, izmjene i dopune 2015.
 Urbanistički planovi uređenja
 Digitalni katastarski plan, 01.07.2019., Gradski ured za katastar i geodetske poslove
 Digitalni ortofoto 2018., Gradski ured za strategijsko planiranje i razvoj Grada

NAMJENA: R2 / Sportsko - rekreacijska namjena - sport bez gradnje

PRIVEDENO NAMJENI: ne

POVRŠINA: 7.866 m²

NAZIV PLANA: Generalni urbanistički plan Zagreba

IMOVINSKA ANALIZA: Nema

OGRANIČENJA: Obveza provedbe javnog arhitektonsko - urbanističkog natječaja

PROVEDEN ARHITEKTONSKO - URBANISTIČKI NATJEČAJ: Nije proveden

GRADSKA ČETVRT: PODSLJEME



- ZONE SPORTA I REKREACIJE KOJE NISU PRIVEDENE NAMJENI
- KATASTARSKE ČESTICE
- KATASTARSKA OPĆINA

M 1:2.000

IZVOR:
 Prostorni plan Parka prirode Medvednica
 Prostorni plan Grada Zagreba, izmjene i dopune 2017.
 Generalni urbanistički plan grada Zagreba, izmjene i dopune 2016.
 Generalni urbanistički plan Sesveta, izmjene i dopune 2015.
 Urbanistički planovi uređenja
 Digitalni katastarski plan, 01.07.2019., Gradski ured za katastar i geodetske poslove
 Digitalni ortofoto 2018., Gradski ured za strategijsko planiranje i razvoj Grada

NAMJENA: R2 / Sportsko - rekreacijska namjena - sport bez gradnje

PRIVEDENO NAMJENI: ne

POVRŠINA: 4.623 m²

NAZIV PLANA: Generalni urbanistički plan Zagreba

IMOVINSKA ANALIZA: Nema

OGRANIČENJA: Obveza provedbe javnog arhitektonsko - urbanističkog natječaja

PROVEDEN ARHITEKTONSKO - URBANISTIČKI NATJEČAJ: Nije proveden



- ZONE SPORTA I REKREACIJE KOJE NISU PRIVEDENE NAMJENI
- KATASTARSKE ČESTICE
- KATASTARSKA OPĆINA

M 1:2.000

IZVOR:

Prostorni plan Parka prirode Medvednica
 Prostorni plan Grada Zagreba, izmjene i dopune 2017.
 Generalni urbanistički plan grada Zagreba, izmjene i dopune 2016.
 Generalni urbanistički plan Sesveta, izmjene i dopune 2015.
 Urbanistički planovi uređenja
 Digitalni katastarski plan, 01.07.2019., Gradski ured za katastar i geodetske poslove
 Digitalni ortofoto 2018., Gradski ured za stratejsko planiranje i razvoj Grada

NAMJENA: R2 / Sportsko - rekreacijska namjena - sport bez gradnje

PRIVEDENO NAMJENI: ne

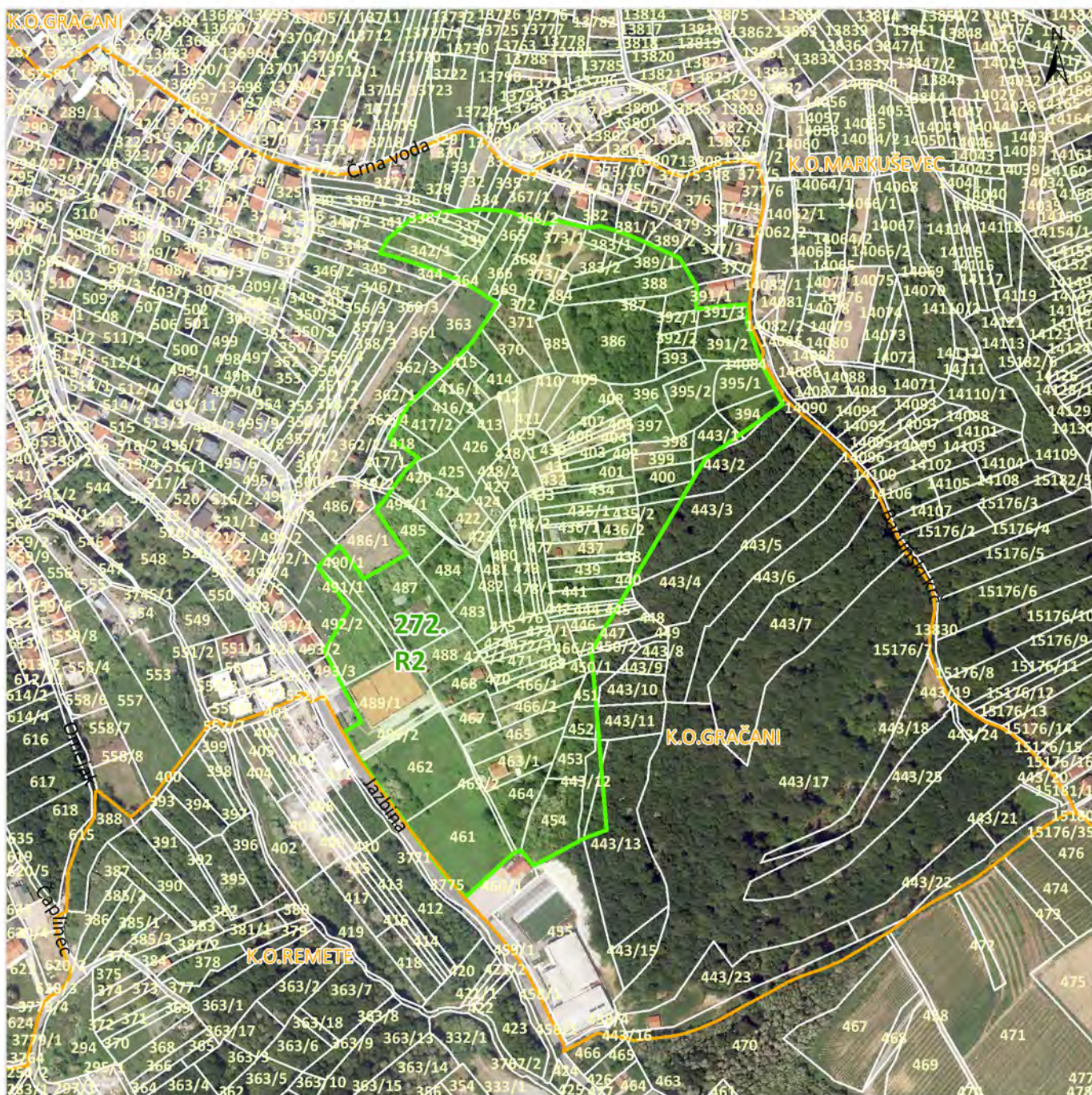
POVRŠINA: 8.959 m²

NAZIV PLANA: Generalni urbanistički plan Zagreba

IMOVINSKA ANALIZA: Nema

OGRANIČENJA: Obveza provedbe javnog arhitektonsko - urbanističkog natječaja

PROVEDEN ARHITEKTONSKO - URBANISTIČKI NATJEČAJ: Nije proveden



- ZONE SPORTA I REKREACIJE KOJE NISU PRIVEDENE NAMJENI
- KATASTARSKE ČESTICE
- KATASTARSKA OPĆINA

M 1:5.000

IZVOR:
 Prostorni plan Parka prirode Medvednica
 Prostorni plan Grada Zagreba, izmjene i dopune 2017.
 Generalni urbanistički plan grada Zagreba, izmjene i dopune 2016.
 Generalni urbanistički plan Sesveta, izmjene i dopune 2015.
 Urbanistički planovi uređenja
 Digitalni katastarski plan, 01.07.2019., Gradski ured za katastar i geodetske poslove
 Digitalni ortofoto 2018., Gradski ured za strategijsko planiranje i razvoj Grada

NAMJENA: R2 / Sportsko - rekreacijska namjena - sport bez gradnje

PRIVEDENO NAMJENI: djelomično

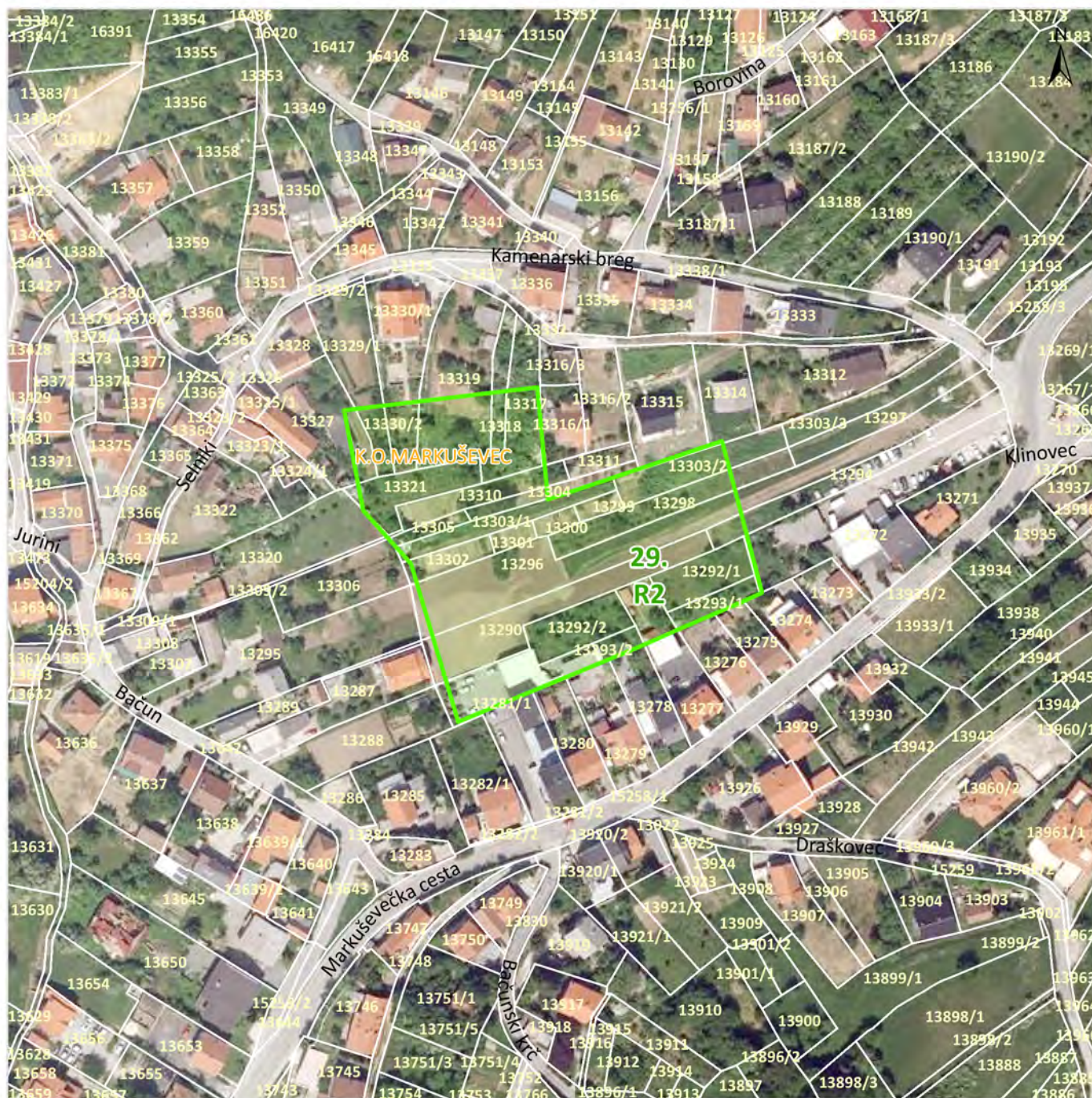
POVRŠINA: 117.571 m²

NAZIV PLANA: Generalni urbanistički plan Zagreba

IMOVINSKA ANALIZA: Nema

OGRANIČENJA: Obveza provedbe javnog arhitektonsko - urbanističkog natječaja

PROVEDEN ARHITEKTONSKO - URBANISTIČKI NATJEČAJ: Nije proveden



- ZONE SPORTA I REKREACIJE KOJE NISU PRIVEDENE NAMJENI
- KATASTARSKE ČESTICE
- KATASTARSKA OPĆINA

M 1:2.000

IZVOR:

Prostorni plan Parka prirode Medvednica
 Prostorni plan Grada Zagreba, izmjene i dopune 2017.
 Generalni urbanistički plan grada Zagreba, izmjene i dopune 2016.
 Generalni urbanistički plan Sesveta, izmjene i dopune 2015.
 Urbanistički planovi uređenja
 Digitalni katastarski plan, 01.07.2019., Gradski ured za katastar i geodetske poslove
 Digitalni ortofoto 2018., Gradski ured za strategijsko planiranje i razvoj Grada

NAMJENA: R2 / Sportsko - rekreacijska namjena - sport bez gradnje

PRIVEDENO NAMJENI: ne

POVRŠINA: 8.752 m²

NAZIV PLANA: Generalni urbanistički plan Zagreba

IMOVINSKA ANALIZA: Nema

OGRANIČENJA: Obveza provedbe javnog arhitektonsko - urbanističkog natječaja

PROVEDEN ARHITEKTONSKO - URBANISTIČKI NATJEČAJ: Nije proveden



- ZONE SPORTA I REKREACIJE KOJE NISU PRIVEDENE NAMJENI
- KATASTARSKE ČESTICE
- KATASTARSKA OPĆINA

M 1:2.000

IZVOR:

Prostorni plan Parka prirode Medvednica
 Prostorni plan Grada Zagreba, izmjene i dopune 2017.
 Generalni urbanistički plan grada Zagreba, izmjene i dopune 2016.
 Generalni urbanistički plan Sesveta, izmjene i dopune 2015.
 Urbanistički planovi uređenja
 Digitalni katastarski plan, 01.07.2019., Gradski ured za katastar i geodetske poslove
 Digitalni ortofoto 2018., Gradski ured za strategijsko planiranje i razvoj Grada

NAMJENA: R2 / Sportsko - rekreacijska namjena - sport bez gradnje

PRIVEDENO NAMJENI: ne

POVRŠINA: 13.312 m²

NAZIV PLANA: Generalni urbanistički plan Zagreba

IMOVINSKA ANALIZA: Nema

OGRANIČENJA: Obveza provedbe javnog arhitektonsko - urbanističkog natječaja

PROVEDEN ARHITEKTONSKO - URBANISTIČKI NATJEČAJ: Nije proveden



- ZONE SPORNA I REKREACIJE KOJE NISU PRIVEDENE NAMJENI
- KATASTARSKE ČESTICE
- KATASTARSKA OPĆINA

M 1:2.000

IZVOR:

Prostorni plan Parka prirode Medvednica
 Prostorni plan Grada Zagreba, izmjene i dopune 2017.
 Generalni urbanistički plan grada Zagreba, izmjene i dopune 2016.
 Generalni urbanistički plan Sesveta, izmjene i dopune 2015.
 Urbanistički planovi uređenja
 Digitalni katastarski plan, 01.07.2019., Gradski ured za katastar i geodetske poslove
 Digitalni ortofoto 2018., Gradski ured za stratejsko planiranje i razvoj Grada

NAMJENA: R2 / Sportsko - rekreacijska namjena - sport bez gradnje

PRIVEDENO NAMJENI: ne

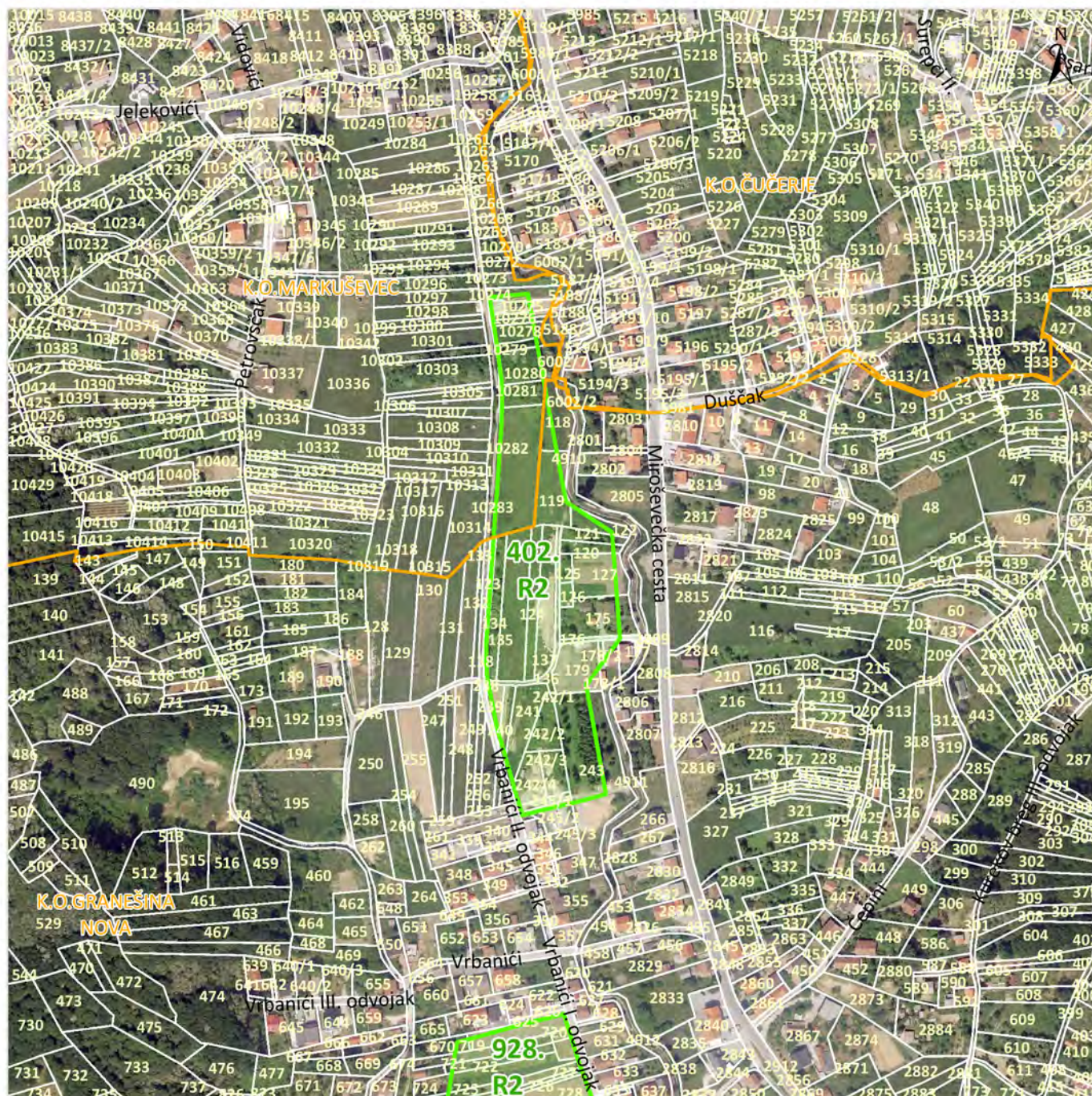
POVRŠINA: 28.635 m²

NAZIV PLANA: Generalni urbanistički plan Zagreba

IMOVINSKA ANALIZA: Nema

OGRANIČENJA: Obveza provedbe javnog arhitektonsko - urbanističkog natječaja

PROVEDEN ARHITEKTONSKO - URBANISTIČKI NATJEČAJ: Nije proveden



- ZONE SPORTA I REKREACIJE KOJE NISU PRIVEDENE NAMJENI
- KATASTARSKE ČESTICE
- KATASTARSKA OPĆINA

M 1:5.000

IZVOR:

Prostorni plan Parka prirode Medvednica
 Prostorni plan Grada Zagreba, izmjene i dopune 2017.
 Generalni urbanistički plan grada Zagreba, izmjene i dopune 2016.
 Generalni urbanistički plan Sesveta, izmjene i dopune 2015.
 Urbanistički planovi uređenja
 Digitalni katastarski plan, 01.07.2019., Gradski ured za katastar i geodetske poslove
 Digitalni ortofoto 2018., Gradski ured za stratejsko planiranje i razvoj Grada

NAMJENA: R2 / Sportsko - rekreacijska namjena - sport bez gradnje

PRIVEDENO NAMJENI: ne

POVRŠINA: 29.245 m²

NAZIV PLANA: Generalni urbanistički plan Zagreba

IMOVINSKA ANALIZA: Nema

OGRANIČENJA: Obveza provedbe javnog arhitektonsko - urbanističkog natječaja

PROVEDEN ARHITEKTONSKO - URBANISTIČKI NATJEČAJ: Nije proveden



- ZONE SPORTA I REKREACIJE KOJE NISU PRIVEDENE NAMJENI
- KATASTARSKE ČESTICE
- KATASTARSKA OPĆINA

NAMJENA: R2 / Sportsko - rekreacijska namjena - sport bez gradnje

PRIVEDENO NAMJENI: ne

POVRŠINA: 43.851 m²

NAZIV PLANA: Generalni urbanistički plan Zagreba

IMOVINSKA ANALIZA: Nema

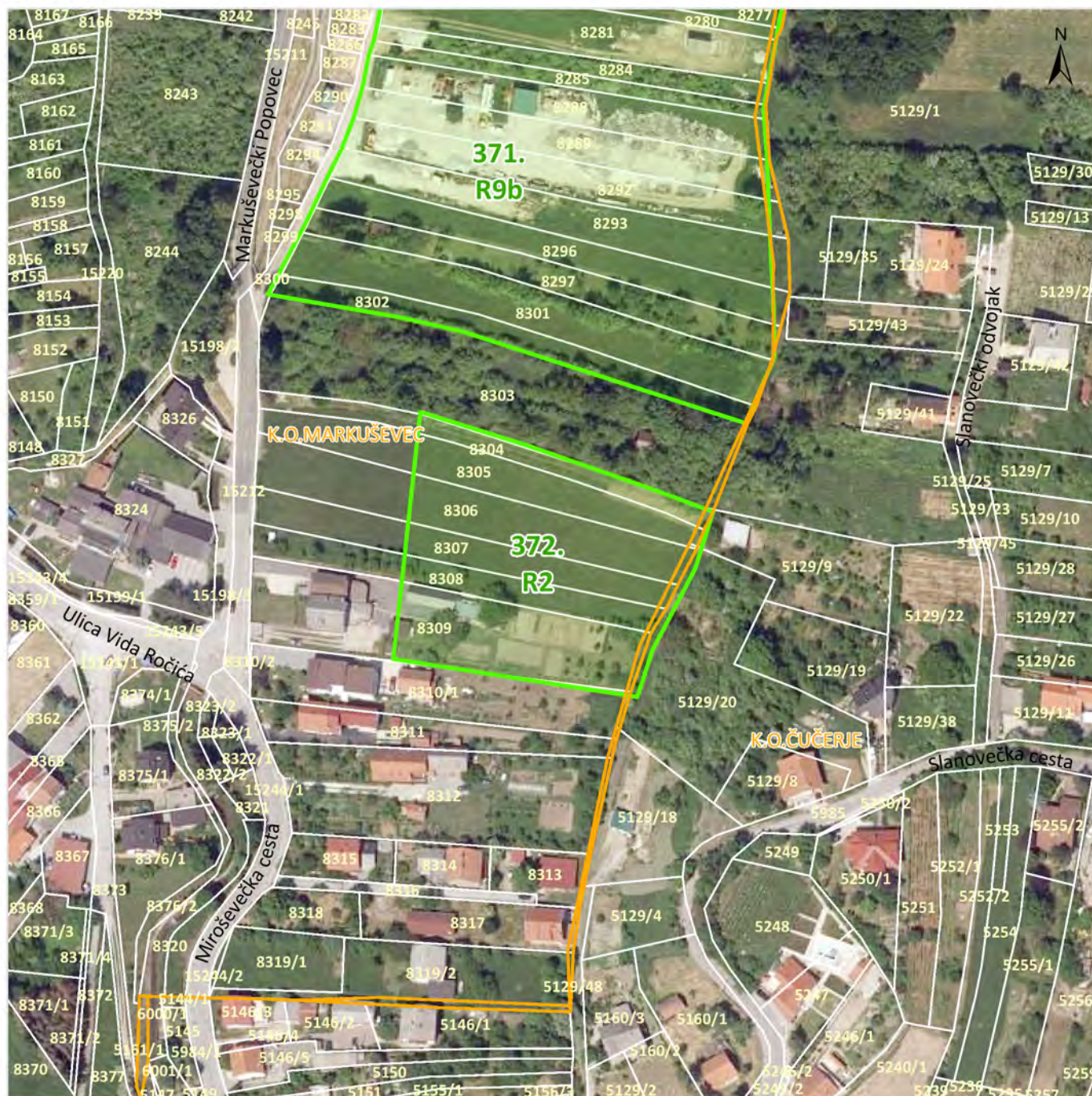
OGRANIČENJA: Obveza provedbe javnog arhitektonsko - urbanističkog natječaja

PROVEDEN ARHITEKTONSKO - URBANISTIČKI NATJEČAJ: Nije proveden

M 1:5.000

IZVOR:

Prostorni plan Parka prirode Medvednica
 Prostorni plan Grada Zagreba, izmjene i dopune 2017.
 Generalni urbanistički plan grada Zagreba, izmjene i dopune 2016.
 Generalni urbanistički plan Sesveta, izmjene i dopune 2015.
 Urbanistički planovi uređenja
 Digitalni katastarski plan, 01.07.2019., Gradski ured za katastar i geodetske poslove
 Digitalni ortofoto 2018., Gradski ured za stratejsko planiranje i razvoj Grada



- ZONE SPORTA I REKREACIJE KOJE NISU PRIVEDENE NAMJENI
- KATASTARSKE ČESTICE
- KATASTARSKA OPĆINA

M 1:2.000

IZVOR:

Prostorni plan Parka prirode Medvednica
 Prostorni plan Grada Zagreba, izmjene i dopune 2017.
 Generalni urbanistički plan grada Zagreba, izmjene i dopune 2016.
 Generalni urbanistički plan Sesveta, izmjene i dopune 2015.
 Urbanistički planovi uređenja
 Digitalni katastarski plan, 01.07.2019., Gradski ured za katastar i geodetske poslove
 Digitalni ortofoto 2018., Gradski ured za stratejsko planiranje i razvoj Grada

NAMJENA: R2 / Sportsko - rekreacijska namjena - sport bez gradnje

PRIVEDENO NAMJENI: ne

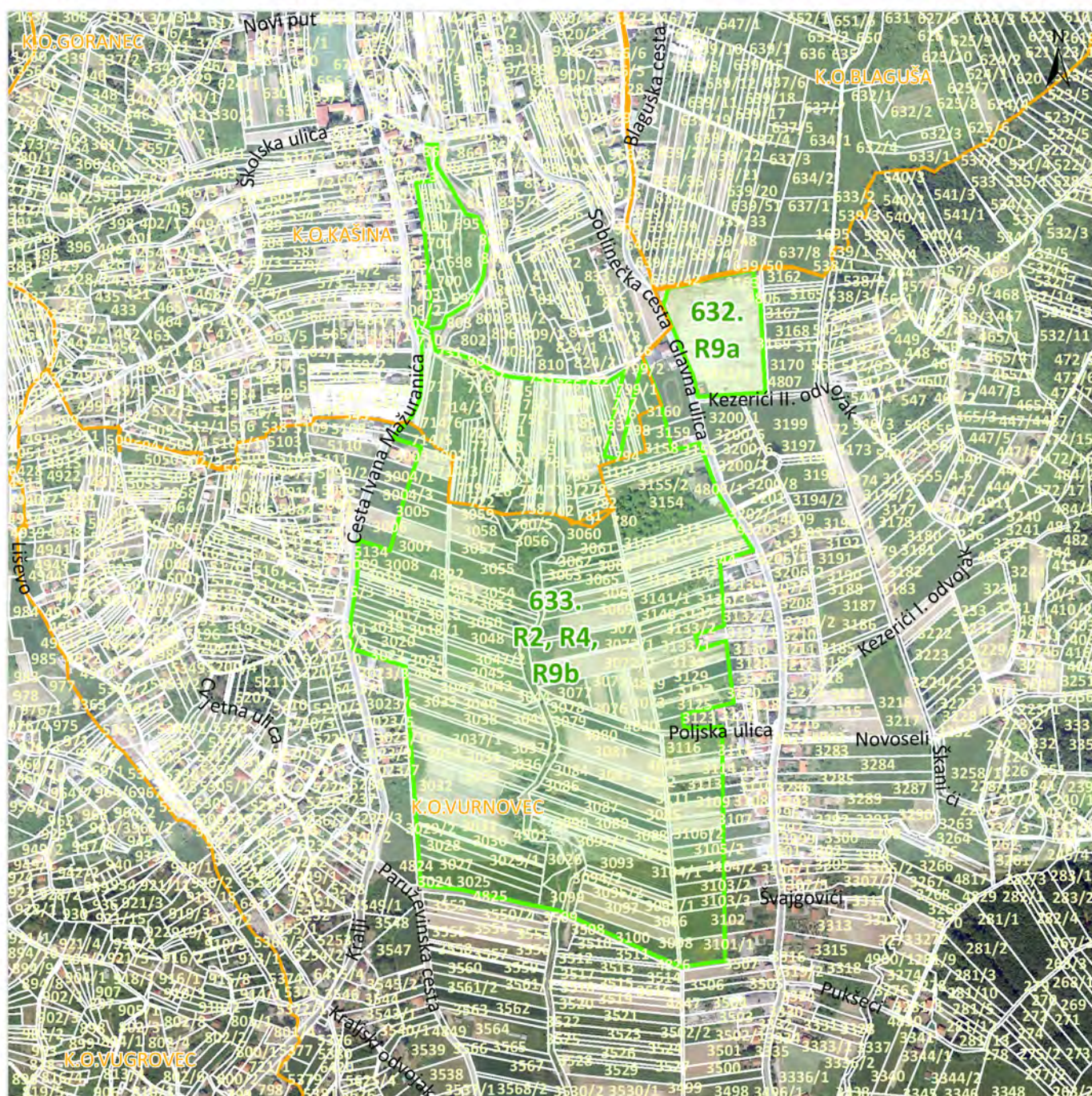
POVRŠINA: 6.762 m²

NAZIV PLANA: Generalni urbanistički plan Zagreba

IMOVINSKA ANALIZA: Nema

OGRANIČENJA: Obveza provedbe javnog arhitektonsko - urbanističkog natječaja

PROVEDEN ARHITEKTONSKO - URBANISTIČKI NATJEČAJ: Nije proveden



- ZONE SPORTA I REKREACIJE KOJE NISU PRIVEDENE NAMJENI
- KATASTARSKE ČESTICE
- KATASTARSKA OPĆINA

M 1:10.000

IZVOR:

Prostorni plan Parka prirode Medvednica
 Prostorni plan Grada Zagreba, izmjene i dopune 2017.
 Generalni urbanistički plan grada Zagreba, izmjene i dopune 2016.
 Generalni urbanistički plan Sesveta, izmjene i dopune 2015.
 Urbanistički planovi uređenja
 Digitalni katastarski plan, 01.07.2019., Gradski ured za katastar i geodetske poslove
 Digitalni ortofoto 2018., Gradski ured za stratejsko planiranje i razvoj Grada

NAMJENA: R2, R4, R9b / Sportsko - rekreacijska namjena: jahački centar/hipodrom, teniski centar, sportsko - rekreacijska namjena za izdvojene zone izvan naselja

PRIVEDENO NAMJENI: ne

POVRŠINA: 489.433 m²

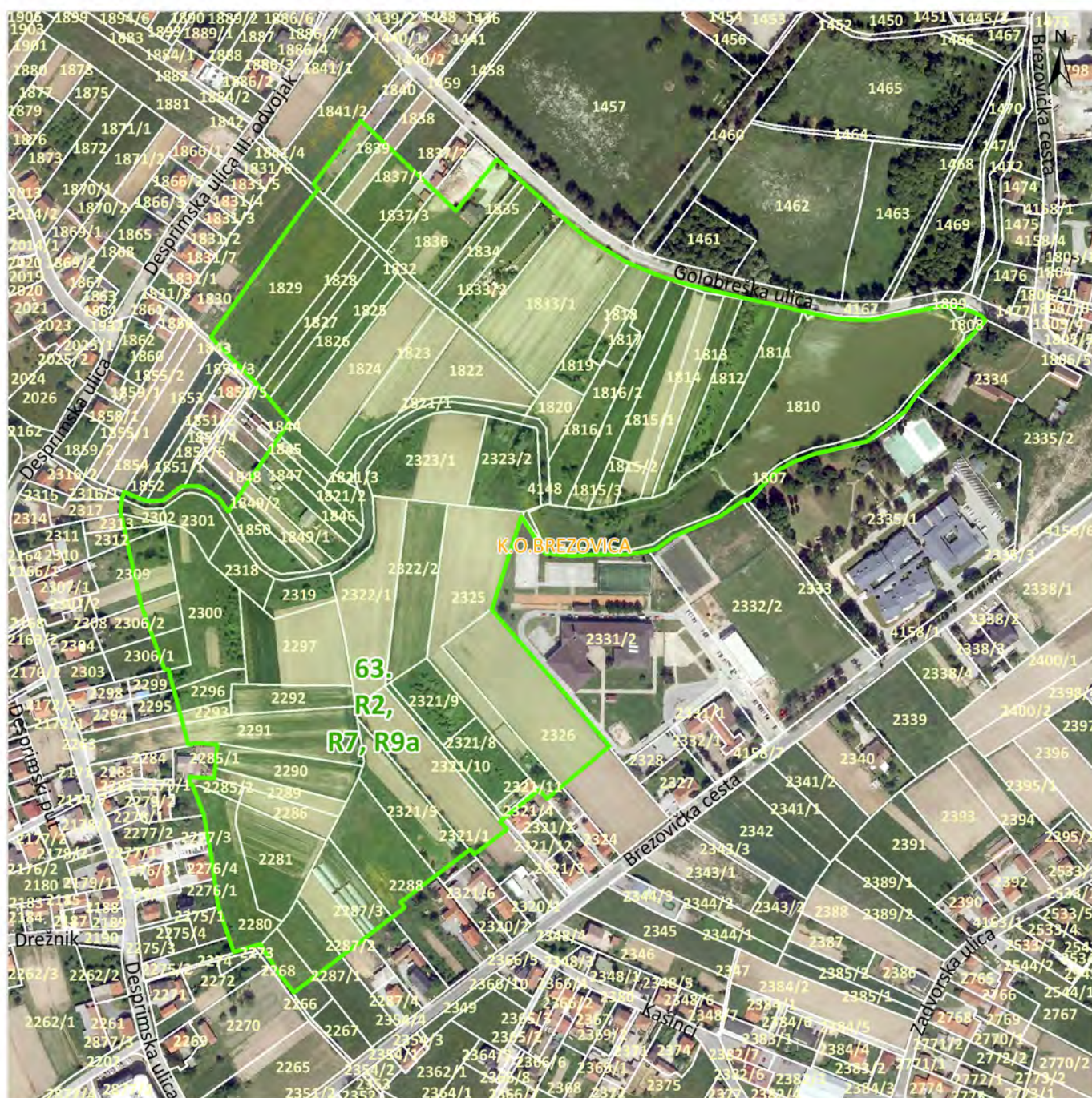
NAZIV PLANA: Prostorni plan Grada Zagreba

IMOVINSKA ANALIZA: Nema

OGRANIČENJA: Obveza donošenja UPU-a

PROVEDEN ARHITEKTONSKO - URBANISTIČKI NATJEČAJ:
 Nije proveden

GRADSKA ČETVRT: BREZOVICA



- ZONE SPORNA I REKREACIJE KOJE NISU PRIVEDENE NAMJENI
- KATASTARSKE ČESTICE
- KATASTARSKA OPĆINA

M 1:5.000

IZVOR:

Prostorni plan Parka prirode Medvednica
 Prostorni plan Grada Zagreba, izmjene i dopune 2017.
 Generalni urbanistički plan grada Zagreba, izmjene i dopune 2016.
 Generalni urbanistički plan Sesveta, izmjene i dopune 2015.
 Urbanistički planovi uređenja
 Digitalni katastarski plan, 01.07.2019., Gradski ured za katastar i geodetske poslove
 Digitalni ortofoto 2018., Gradski ured za stratejsko planiranje i razvoj Grada

NAMJENA: R2, R7, R9a / Sportsko - rekreacijska namjena: jahački centar/hipodrom, zone odmora i rekreacije uz vodene površine, sportsko - rekreacijska namjena građevinskog područja naselja

PRIVEDENO NAMJENI: ne

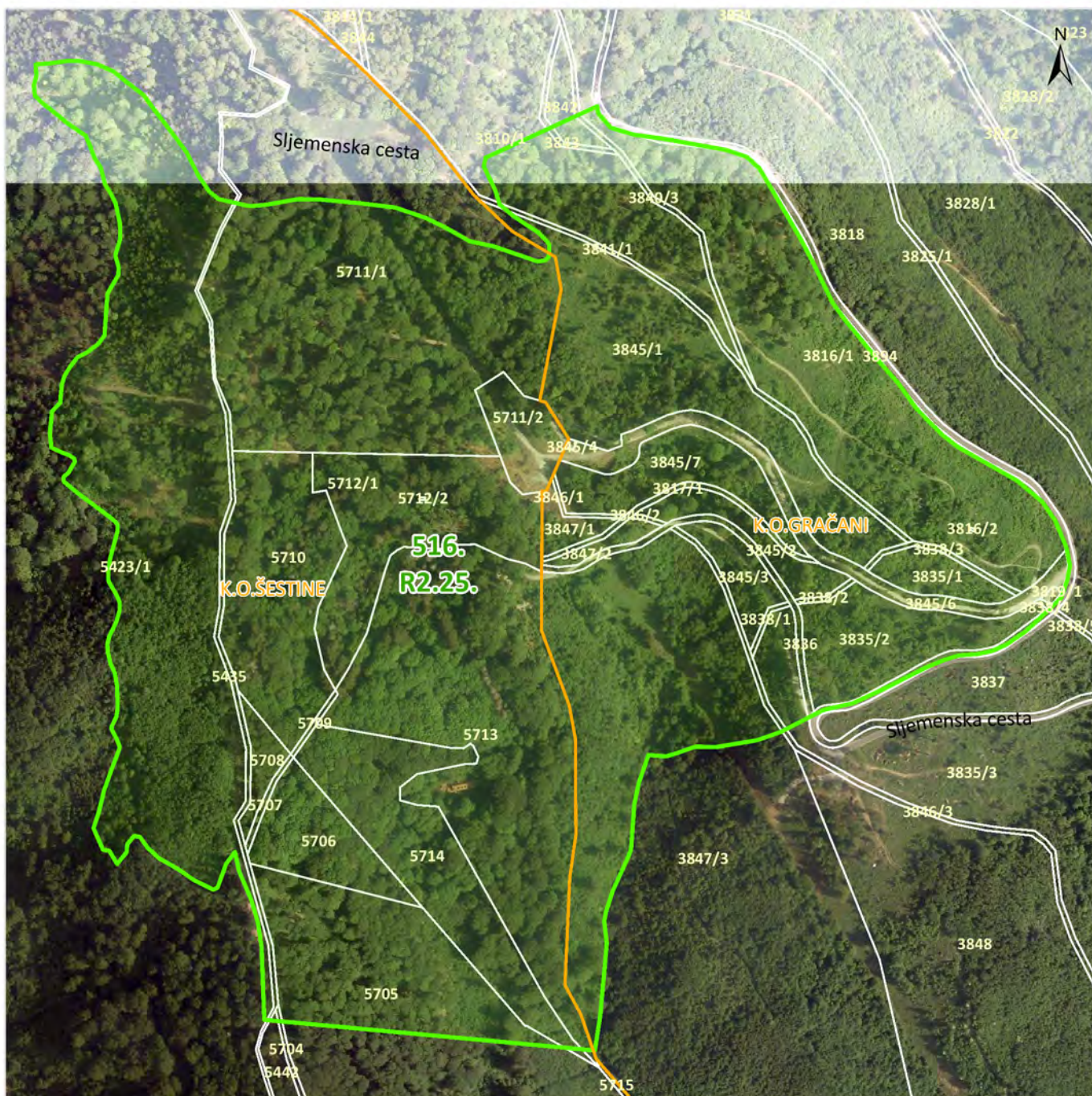
POVRŠINA: 221.851 m²

NAZIV PLANA: Prostorni plan Grada Zagreba

IMOVINSKA ANALIZA: Ima

OGRANIČENJA: Obveza donošenja UPU-a

PROVEDEN ARHITEKTONSKO - URBANISTIČKI NATJEČAJ:



- ZONE SPORTA I REKREACIJE KOJE NISU PRIVEDENE NAMJENI
- KATASTARSKE ČESTICE
- KATASTARSKA OPĆINA

M 1:5.000

IZVOR:

Prostorni plan Parka prirode Medvednica
 Prostorni plan Grada Zagreba, izmjene i dopune 2017.
 Generalni urbanistički plan grada Zagreba, izmjene i dopune 2016.
 Generalni urbanistički plan Sesveta, izmjene i dopune 2015.
 Urbanistički planovi uređenja
 Digitalni katastarski plan, 01.07.2019., Gradski ured za katastar i geodetske poslove
 Digitalni ortofoto 2018., Gradski ured za stratejsko planiranje i razvoj Grada

NAMJENA: R2.25. - Područja odmora i rekreacije

PRIVEDENO NAMJENI: brownfield

POVRŠINA: 404.954 m²

NAZIV PLANA: Prostorni plan Parka prirode Medvednica

IMOVINSKA ANALIZA: Nema

OGRANIČENJA: Obveza provedbe javnog arhitektonsko - urbanističkog natječaja

PROVEDEN ARHITEKTONSKO - URBANISTIČKI NATJEČAJ:
Nije proveden



- ZONE SPORTA I REKREACIJE KOJE NISU PRIVEDENE NAMJENI
- KATASTARSKE ČESTICE
- KATASTARSKA OPĆINA

M 1:5.000

IZVOR:

Prostorni plan Parka prirode Medvednica
 Prostorni plan Grada Zagreba, izmjene i dopune 2017.
 Generalni urbanistički plan grada Zagreba, izmjene i dopune 2016.
 Generalni urbanistički plan Sesveta, izmjene i dopune 2015.
 Urbanistički planovi uređenja
 Digitalni katastarski plan, 01.07.2019., Gradski ured za katastar i geodetske poslove
 Digitalni ortofoto 2018., Gradski ured za stratejsko planiranje i razvoj Grada

NAMJENA: R2.26. - Područja odmora i rekreacije

PRIVEDENO NAMJENI: ne

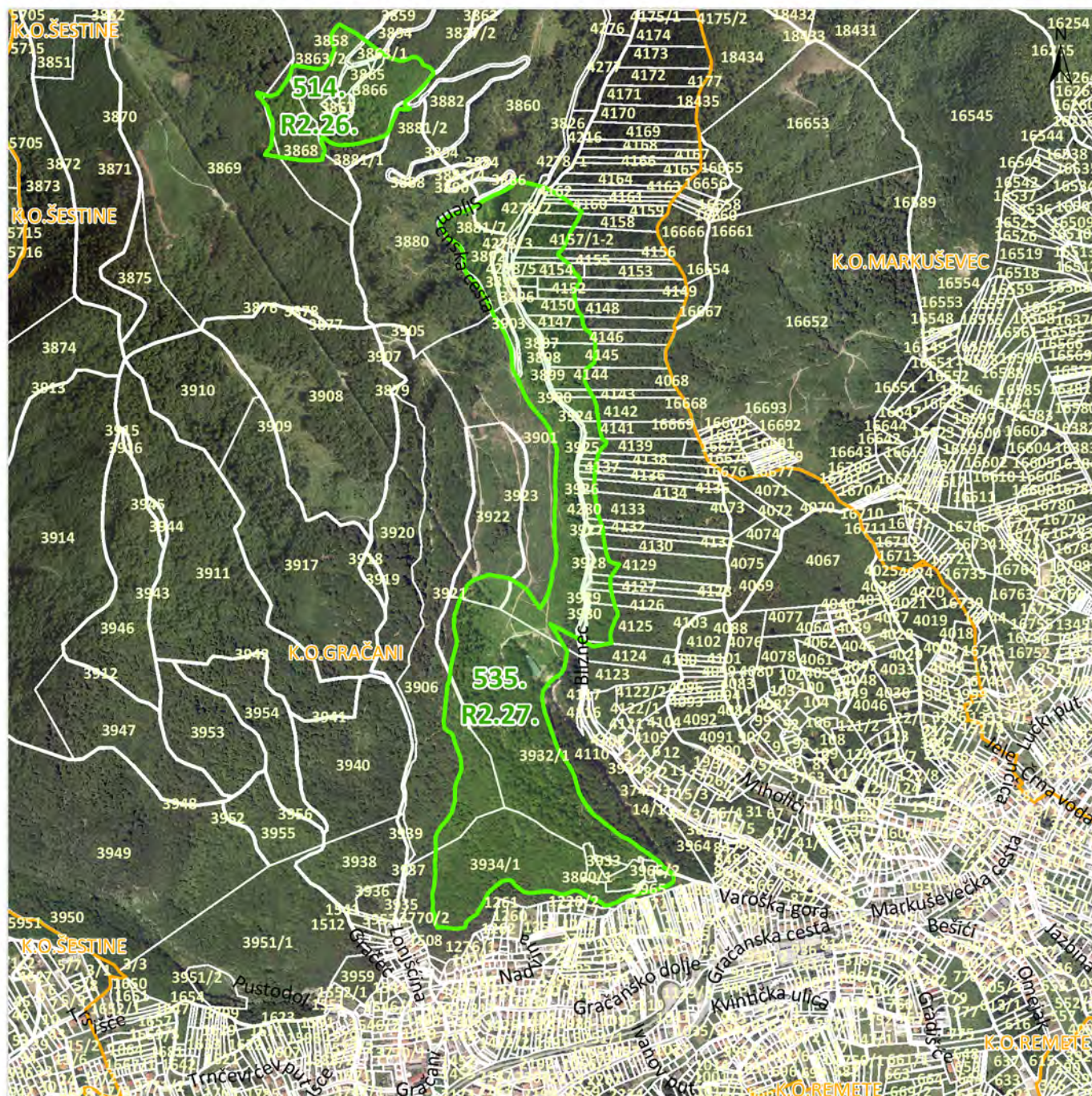
POVRŠINA: 77.809 m²

NAZIV PLANA: Prostorni plan Parka prirode Medvednica

IMOVINSKA ANALIZA: Nema

OGRANIČENJA: Obveza provedbe javnog arhitektonsko - urbanističkog natječaja

PROVEDEN ARHITEKTONSKO - URBANISTIČKI NATJEČAJ:
Nije proveden



- ZONE SPORTA I REKREACIJE KOJE NISU PRIVEDENE NAMJENI
- KATASTARSKE ČESTICE
- KATASTARSKA OPĆINA

M 1:15.000

IZVOR:

Prostorni plan Parka prirode Medvednica
 Prostorni plan Grada Zagreba, izmjene i dopune 2017.
 Generalni urbanistički plan grada Zagreba, izmjene i dopune 2016.
 Generalni urbanistički plan Sesveta, izmjene i dopune 2015.
 Urbanistički planovi uređenja
 Digitalni katastarski plan, 01.07.2019., Gradski ured za katastar i geodetske poslove
 Digitalni ortofoto 2018., Gradski ured za stratejsko planiranje i razvoj Grada

NAMJENA: R2.27. - Područja odmora i rekreacije

PRIVEDENO NAMJENI: ne

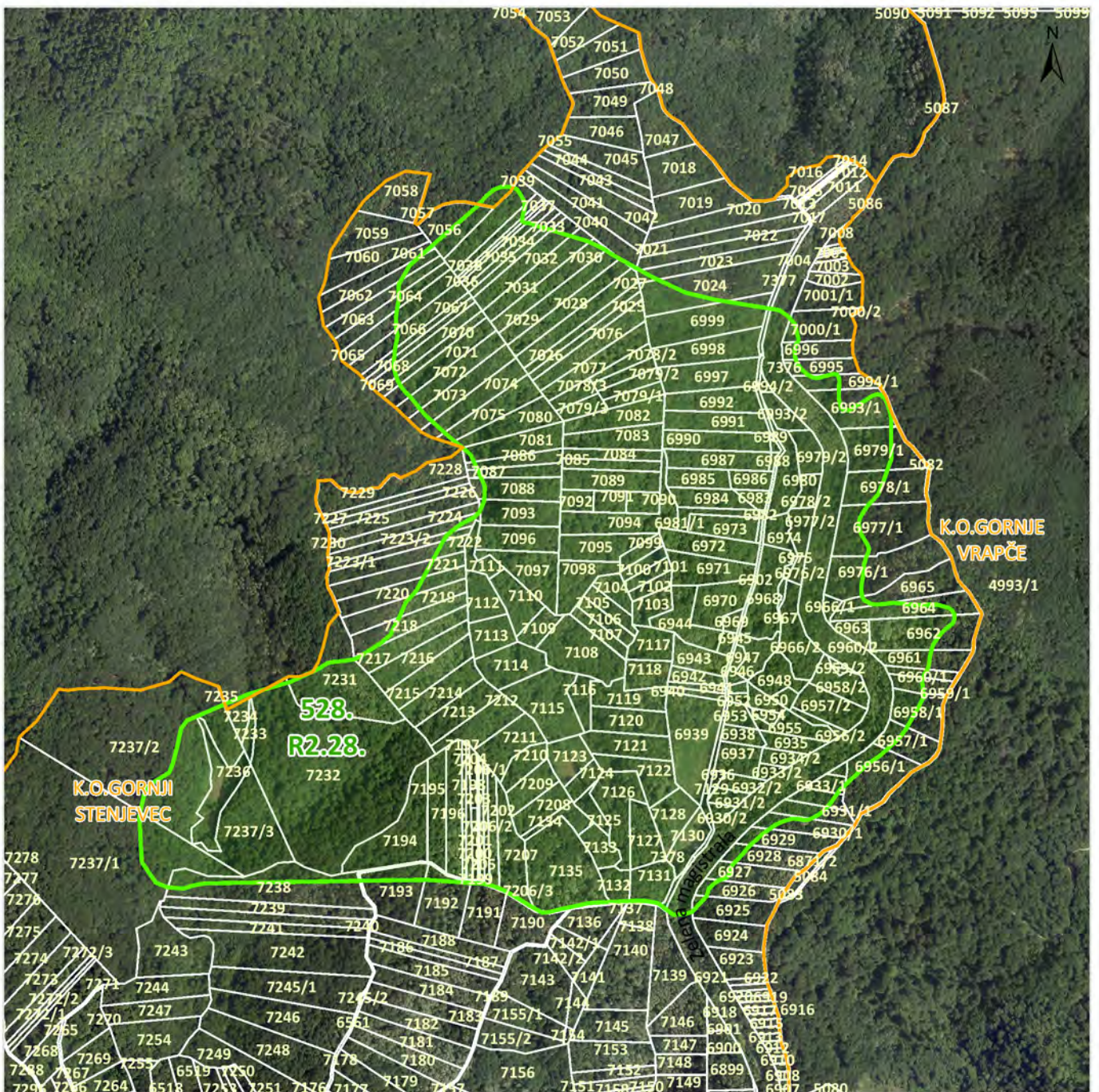
POVRŠINA: 452.884 m²

NAZIV PLANA: Prostorni plan Parka prirode Medvednica

IMOVINSKA ANALIZA: Nema

OGRANIČENJA: Obveza provedbe javnog arhitektonsko - urbanističkog natječaja

PROVEDEN ARHITEKTONSKO - URBANISTIČKI NATJEČAJ:
Nije proveden



- ZONE SPORTA I REKREACIJE KOJE NISU PRIVEDENE NAMJENI
- KATASTARSKE ČESTICE
- KATASTARSKA OPĆINA

M 1:10.000

IZVOR:

Prostorni plan Parka prirode Medvednica
 Prostorni plan Grada Zagreba, izmjene i dopune 2017.
 Generalni urbanistički plan grada Zagreba, izmjene i dopune 2016.
 Generalni urbanistički plan Sesveta, izmjene i dopune 2015.
 Urbanistički planovi uređenja
 Digitalni katastarski plan, 01.07.2019., Gradski ured za katastar i geodetske poslove
 Digitalni ortofoto 2018., Gradski ured za strategijsko planiranje i razvoj Grada

NAMJENA: R2.28. - Područja odmora i rekreacije

PRIVEDENO NAMJENI: ne

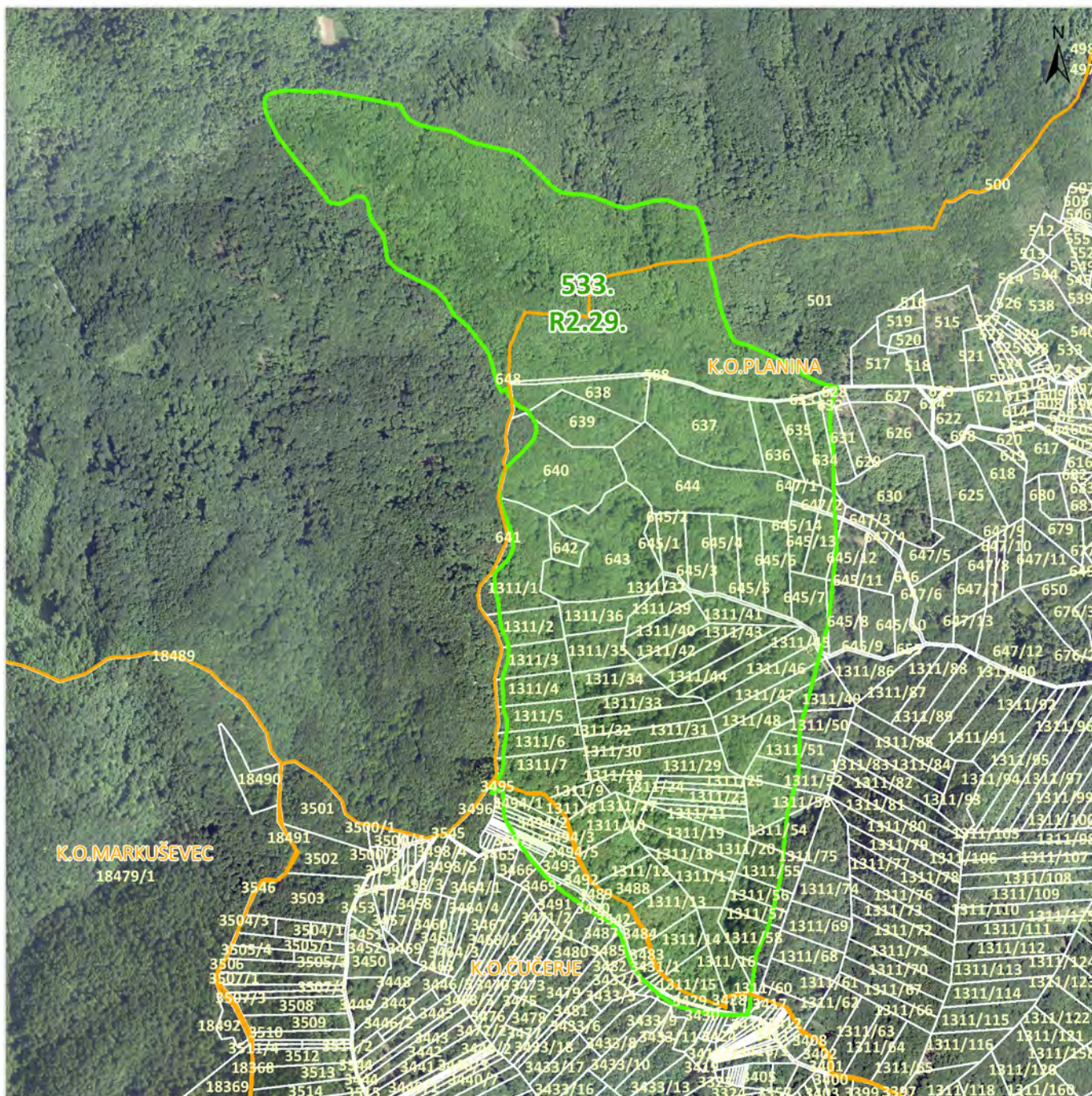
POVRŠINA: 896.962 m²




NAZIV PLANA: Prostorni plan Parka prirode Medvednica

IMOVINSKA ANALIZA: Nema

OGRANIČENJA: Obveza provedbe javnog arhitektonsko - urbanističkog natječaja

PROVEDEN ARHITEKTONSKO - URBANISTIČKI NATJEČAJ: Nije proveden



	ZONE SPORTA I REKREACIJE KOJE NISU PRIVEDENE NAMJENI
	KATASTARSKE ČESTICE
	KATASTARSKA OPĆINA

NAMJENA: R2.29. - Područja odmora i rekreacije

PRIVEDENO NAMJENI: ne

POVRŠINA: 669.340 m²

M 1:10.000

NAZIV PLANA: Prostorni plan Parka prirode Medvednica

IZVOR:

Prostorni plan Parka prirode Medvednica

Prostorni plan Grada Zagreba, izmjene i dopune 2017.

Generalni urbanistički plan grada Zagreba, izmjene i dopune 2016.

Generalni urbanistički plan Sesveta, izmjene i dopune 2015.

Urbanistički planovi uređenja

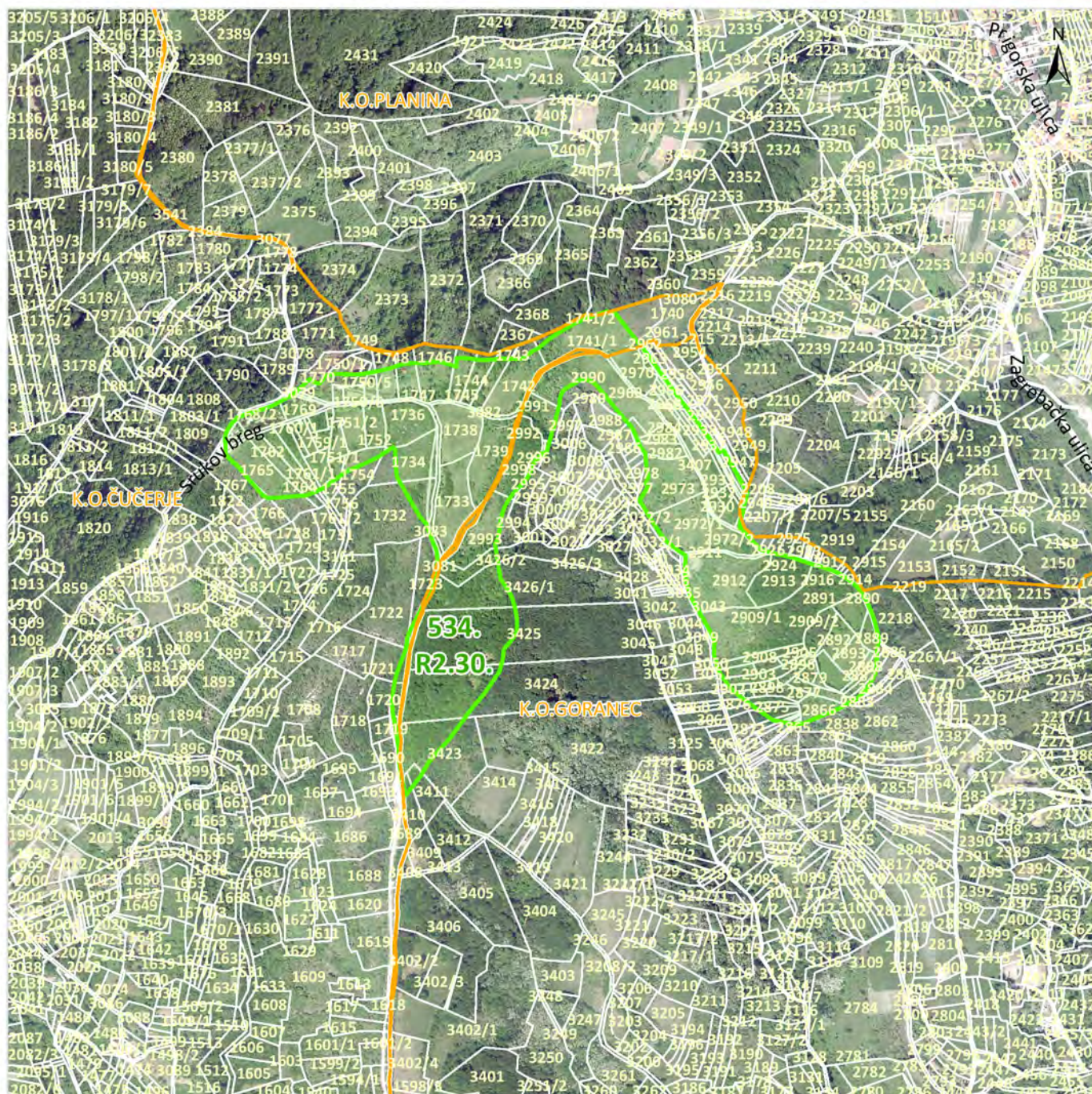
Digitalni katastarski plan, 01.07.2019., Gradski ured za katastar i geodetske poslove

Digitalni ortofoto 2018., Gradski ured za stratejsko planiranje i razvoj Grada

IMOVINSKA ANALIZA: Nema

OGRANIČENJA: Obveza provedbe javnog arhitektonsko - urbanističkog natječaja

PROVEDEN ARHITEKTONSKO - URBANISTIČKI NATJEČAJ:
Nije proveden



- ZONE SPORTA I REKREACIJE KOJE NISU PRIVEDENE NAMJENI
- KATASTARSKE ČESTICE
- KATASTARSKA OPĆINA

M 1:10.000

IZVOR:

Prostorni plan Parka prirode Medvednica
 Prostorni plan Grada Zagreba, izmjene i dopune 2017.
 Generalni urbanistički plan grada Zagreba, izmjene i dopune 2016.
 Generalni urbanistički plan Sesveta, izmjene i dopune 2015.
 Urbanistički planovi uređenja
 Digitalni katastarski plan, 01.07.2019., Gradski ured za katastar i geodetske poslove
 Digitalni ortofoto 2018., Gradski ured za strategijsko planiranje i razvoj Grada

NAMJENA: R2.30. - Područja odmora i rekreacije

PRIVEDENO NAMJENI: ne

POVRŠINA: 277.645 m²

NAZIV PLANA: Prostorni plan Parka prirode Medvednica

IMOVINSKA ANALIZA: Nema

OGRANIČENJA: Obveza provedbe javnog arhitektonsko - urbanističkog natječaja

PROVEDEN ARHITEKTONSKO - URBANISTIČKI NATJEČAJ:
Nije proveden



- ZONE SPORTA I REKREACIJE KOJE NISU PRIVEDENE NAMJENI
- KATASTARSKE ČESTICE
- KATASTARSKA OPĆINA

NAMJENA: R5 / Sportsko - rekreacijska namjena - centar za vodene sportove

PRIVEDENO NAMJENI: ne

POVRŠINA: 1.118.180 m²

NAZIV PLANA: Prostorni plan Grada Zagreba

IMOVINSKA ANALIZA: Nema

OGRANIČENJA: Obveza donošenja UPU-a

PROVEDEN ARHITEKTONSKO - URBANISTIČKI NATJEČAJ: Nije proveden

M 1:15.000

IZVOR:
 Prostorni plan Parka prirode Medvednica
 Prostorni plan Grada Zagreba, izmjene i dopune 2017.
 Generalni urbanistički plan grada Zagreba, izmjene i dopune 2016.
 Generalni urbanistički plan Sesveta, izmjene i dopune 2015.
 Urbanistički planovi uređenja
 Digitalni katastarski plan, 01.07.2019., Gradski ured za katastar i geodetske poslove
 Digitalni ortofoto 2018., Gradski ured za strategijsko planiranje i razvoj Grada



- ZONE SPORTA I REKREACIJE KOJE NISU PRIVEDENE NAMJENI
- KATASTARSKE ČESTICE
- KATASTARSKA OPĆINA

M 1:5.000

IZVOR:

Prostorni plan Parka prirode Medvednica
 Prostorni plan Grada Zagreba, izmjene i dopune 2017.
 Generalni urbanistički plan grada Zagreba, izmjene i dopune 2016.
 Generalni urbanistički plan Sesveta, izmjene i dopune 2015.
 Urbanistički planovi uređenja
 Digitalni katastarski plan, 01.07.2019., Gradski ured za katastar i geodetske poslove
 Digitalni ortofoto 2018., Gradski ured za strategijsko planiranje i razvoj Grada

NAMJENA: R9a / Sportsko - rekreacijska namjena građevinskog područja naselja

PRIVEDENO NAMJENI: djelomično

POVRŠINA: 80.249 m²

NAZIV PLANA: Prostorni plan Grada Zagreba

IMOVINSKA ANALIZA: Nema

OGRANIČENJA: Obveza provedbe javnog arhitektonsko - urbanističkog natječaja

PROVEDEN ARHITEKTONSKO - URBANISTIČKI NATJEČAJ: Nije proveden



- ZONE SPORTA I REKREACIJE KOJE NISU PRIVEDENE NAMJENI
- KATASTARSKE ČESTICE
- KATASTARSKA OPĆINA

M 1:2.000

IZVOR:

Prostorni plan Parka prirode Medvednica
 Prostorni plan Grada Zagreba, izmjene i dopune 2017.
 Generalni urbanistički plan grada Zagreba, izmjene i dopune 2016.
 Generalni urbanistički plan Sesveta, izmjene i dopune 2015.
 Urbanistički planovi uređenja
 Digitalni katastarski plan, 01.07.2019., Gradski ured za katastar i geodetske poslove
 Digitalni ortofoto 2018., Gradski ured za stratejsko planiranje i razvoj Grada

NAMJENA: R9a / Sportsko - rekreacijska namjena građevinskog područja naselja

PRIVEDENO NAMJENI: ne

POVRŠINA: 1.523 m²

NAZIV PLANA: Prostorni plan Grada Zagreba

IMOVINSKA ANALIZA: Nema

OGRANIČENJA: Obveza provedbe javnog arhitektonsko - urbanističkog natječaja

PROVEDEN ARHITEKTONSKO - URBANISTIČKI NATJEČAJ:
 Nije proveden



- ZONE SPORTA I REKREACIJE KOJE NISU PRIVEDENE NAMJENI
- KATASTARSKE ČESTICE
- KATASTARSKA OPĆINA

M 1:2.000

IZVOR:

Prostorni plan Parka prirode Medvednica
 Prostorni plan Grada Zagreba, izmjene i dopune 2017.
 Generalni urbanistički plan grada Zagreba, izmjene i dopune 2016.
 Generalni urbanistički plan Sesveta, izmjene i dopune 2015.
 Urbanistički planovi uređenja
 Digitalni katastarski plan, 01.07.2019., Gradski ured za katastar i geodetske poslove
 Digitalni ortofoto 2018., Gradski ured za stratejsko planiranje i razvoj Grada

NAMJENA: R9a / Sportsko - rekreacijska namjena građevinskog područja naselja

PRIVEDENO NAMJENI: ne

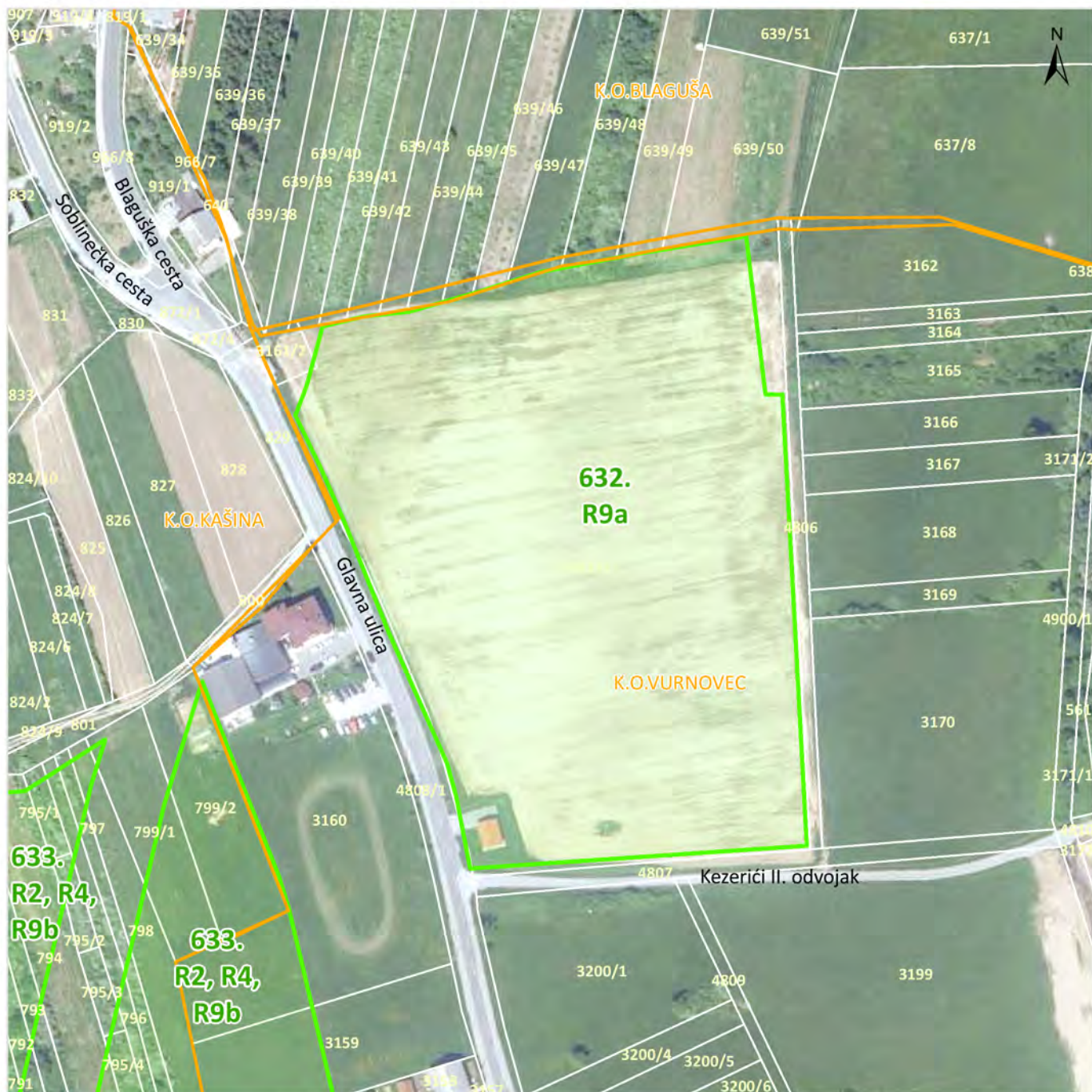
POVRŠINA: 3.552 m²

NAZIV PLANA: Prostorni plan Grada Zagreba

IMOVINSKA ANALIZA: Nema

OGRANIČENJA: Obveza provedbe javnog arhitektonsko - urbanističkog natječaja

PROVEDEN ARHITEKTONSKO - URBANISTIČKI NATJEČAJ:
 Nije proveden



- ZONE SPORTA I REKREACIJE KOJE NISU PRIVEDENE NAMJENI
- KATASTARSKE ČESTICE
- KATASTARSKA OPĆINA

M 1:2.000

IZVOR:

Prostorni plan Parka prirode Medvednica
 Prostorni plan Grada Zagreba, izmjene i dopune 2017.
 Generalni urbanistički plan grada Zagreba, izmjene i dopune 2016.
 Generalni urbanistički plan Sesveta, izmjene i dopune 2015.
 Urbanistički planovi uređenja
 Digitalni katastarski plan, 01.07.2019., Gradski ured za katastar i geodetske poslove
 Digitalni ortofoto 2018., Gradski ured za stratejsko planiranje i razvoj Grada

NAMJENA: R9a / Sportsko - rekreacijska namjena građevinskog područja naselja

PRIVEDENO NAMJENI: ne


POVRŠINA: 26.337 m²

NAZIV PLANA: Prostorni plan Grada Zagreba

IMOVINSKA ANALIZA: Nema

OGRANIČENJA: Obveza provedbe javnog arhitektonsko - urbanističkog natječaja

PROVEDEN ARHITEKTONSKO - URBANISTIČKI NATJEČAJ:
 Nije proveden



- ZONE SPORTA I REKREACIJE KOJE NISU PRIVEDENE NAMJENI
- KATASTARSKE ČESTICE
- KATASTARSKA OPĆINA

M 1:2.000

IZVOR:

Prostorni plan Parka prirode Medvednica
 Prostorni plan Grada Zagreba, izmjene i dopune 2017.
 Generalni urbanistički plan grada Zagreba, izmjene i dopune 2016.
 Generalni urbanistički plan Sesveta, izmjene i dopune 2015.
 Urbanistički planovi uređenja
 Digitalni katastarski plan, 01.07.2019., Gradski ured za katastar i geodetske poslove
 Digitalni ortofoto 2018., Gradski ured za strategijsko planiranje i razvoj Grada

NAMJENA: R9b / Sportsko - rekreacijska namjena za izdvojene zone izvan naselja

PRIVEDENO NAMJENI: ne


POVRŠINA: 4.677 m²

NAZIV PLANA: Prostorni plan Grada Zagreba

IMOVINSKA ANALIZA: Nema

OGRANIČENJA: Obveza provedbe javnog arhitektonsko - urbanističkog natječaja

PROVEDEN ARHITEKTONSKO - URBANISTIČKI NATJEČAJ:
 Nije proveden



- ZONE SPORTA I REKREACIJE KOJE NISU PRIVEDENE NAMJENI
- KATASTARSKE ČESTICE
- KATASTARSKA OPĆINA

M 1:5.000

IZVOR:

Prostorni plan Parka prirode Medvednica
 Prostorni plan Grada Zagreba, izmjene i dopune 2017.
 Generalni urbanistički plan grada Zagreba, izmjene i dopune 2016.
 Generalni urbanistički plan Sesveta, izmjene i dopune 2015.
 Urbanistički planovi uređenja
 Digitalni katastarski plan, 01.07.2019., Gradski ured za katastar i geodetske poslove
 Digitalni ortofoto 2018., Gradski ured za stratejsko planiranje i razvoj Grada

NAMJENA: R9b / Sportsko - rekreacijska namjena za izdvojene zone izvan naselja

PRIVEDENO NAMJENI: djelomično

POVRŠINA: 71.777 m²

NAZIV PLANA: Prostorni plan Grada Zagreba

IMOVINSKA ANALIZA: Nema

OGRANIČENJA: Obveza provedbe javnog arhitektonsko - urbanističkog natječaja

PROVEDEN ARHITEKTONSKO - URBANISTIČKI NATJEČAJ: Nije proveden



- ZONE SPORTA I REKREACIJE KOJE NISU PRIVEDENE NAMJENI
- KATASTARSKE ČESTICE
- KATASTARSKA OPĆINA

M 1:5.000

IZVOR:

Prostorni plan Parka prirode Medvednica
 Prostorni plan Grada Zagreba, izmjene i dopune 2017.
 Generalni urbanistički plan grada Zagreba, izmjene i dopune 2016.
 Generalni urbanistički plan Sesveta, izmjene i dopune 2015.
 Urbanistički planovi uređenja
 Digitalni katastarski plan, 01.07.2019., Gradski ured za katastar i geodetske poslove
 Digitalni ortofoto 2018., Gradski ured za strategijsko planiranje i razvoj Grada

NAMJENA: R9b / Sportsko - rekreacijska namjena za izdvojene zone izvan naselja

PRIVEDENO NAMJENI: ne

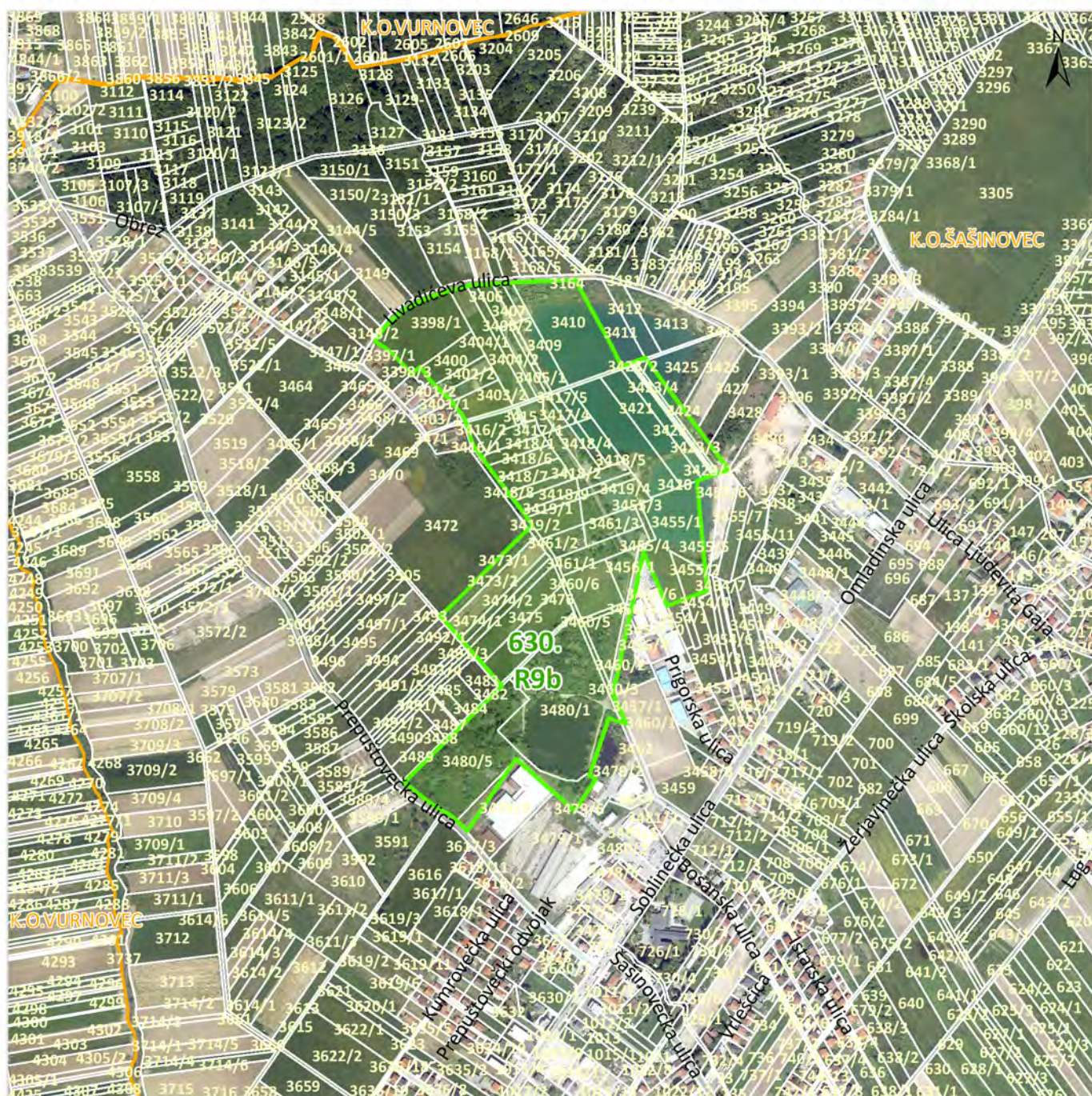
POVRŠINA: 98.108 m²

NAZIV PLANA: Prostorni plan Grada Zagreba

IMOVINSKA ANALIZA: Nema

OGRANIČENJA: Obveza donošenja UPU-a

PROVEDEN ARHITEKTONSKO - URBANISTIČKI NATJEČAJ:
 Nije proveden



- ZONE SPORNA I REKREACIJE KOJE NISU PRIVEDENE NAMJENI
- KATASTARSKE ČESTICE
- KATASTARSKA OPĆINA

M 1:10.000

IZVOR:

Prostorni plan Parka prirode Medvednica
 Prostorni plan Grada Zagreba, izmjene i dopune 2017.
 Generalni urbanistički plan grada Zagreba, izmjene i dopune 2016.
 Generalni urbanistički plan Sesveta, izmjene i dopune 2015.
 Urbanistički planovi uređenja
 Digitalni katastarski plan, 01.07.2019., Gradski ured za katastar i geodetske poslove
 Digitalni ortofoto 2018., Gradski ured za stratejsko planiranje i razvoj Grada

NAMJENA: R9b / Sportsko - rekreacijska namjena za izdvojene zone izvan naselja

PRIVEDENO NAMJENI: ne

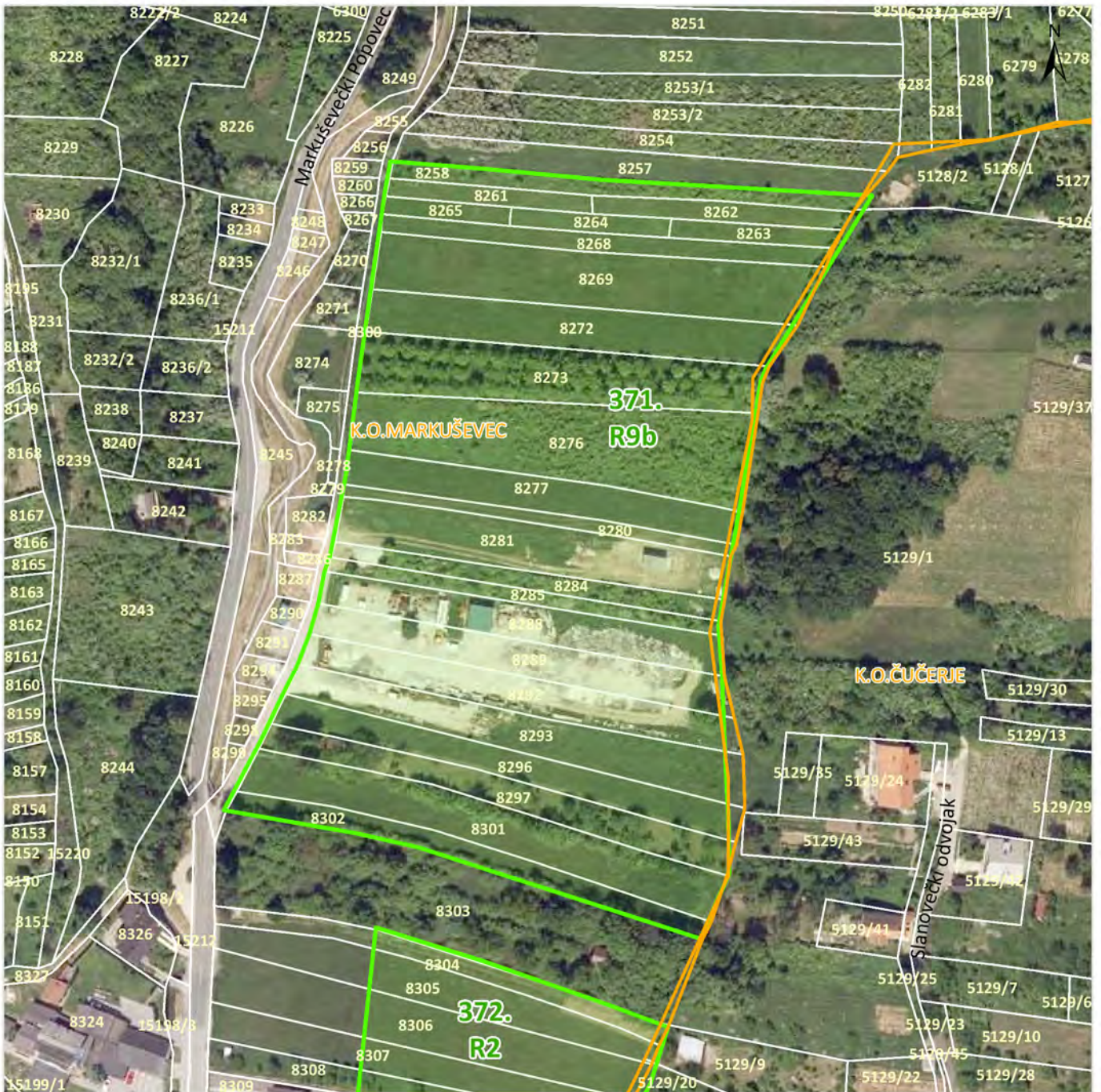
POVRŠINA: 264.131 m²

NAZIV PLANA: Prostorni plan Grada Zagreba

IMOVINSKA ANALIZA: Nema

OGRANIČENJA: Obveza donošenja UPU-a

PROVEDEN ARHITEKTONSKO - URBANISTIČKI NATJEČAJ: Nije proveden



- ZONE SPORTA I REKREACIJE KOJE NISU PRIVEDENE NAMJENI
- KATASTARSKE ČESTICE
- KATASTARSKA OPĆINA

M 1:2.000

IZVOR:

Prostorni plan Parka prirode Medvednica
 Prostorni plan Grada Zagreba, izmjene i dopune 2017.
 Generalni urbanistički plan grada Zagreba, izmjene i dopune 2016.
 Generalni urbanistički plan Sesveta, izmjene i dopune 2015.
 Urbanistički planovi uređenja
 Digitalni katastarski plan, 01.07.2019., Gradski ured za katastar i geodetske poslove
 Digitalni ortofoto 2018., Gradski ured za strategijsko planiranje i razvoj Grada

NAMJENA: R9b / Sportsko - rekreacijska namjena za izdvojene zone izvan naselja

PRIVEDENO NAMJENI: ne

POVRŠINA: 32.912 m²

NAZIV PLANA: Prostorni plan Grada Zagreba

IMOVINSKA ANALIZA: Nema

OGRANIČENJA: Obveza provedbe javnog arhitektonsko - urbanističkog natječaja

PROVEDEN ARHITEKTONSKO - URBANISTIČKI NATJEČAJ:
 Nije proveden



- ZONE SPORTA I REKREACIJE KOJE NISU PRIVEDENE NAMJENI
- KATASTARSKE ČESTICE
- KATASTARSKA OPĆINA

M 1:5.000

IZVOR:

Prostorni plan Parka prirode Medvednica
 Prostorni plan Grada Zagreba, izmjene i dopune 2017.
 Generalni urbanistički plan grada Zagreba, izmjene i dopune 2016.
 Generalni urbanistički plan Sesveta, izmjene i dopune 2015.
 Urbanistički planovi uređenja
 Digitalni katastarski plan, 01.07.2019., Gradski ured za katastar i geodetske poslove
 Digitalni ortofoto 2018., Gradski ured za stratejsko planiranje i razvoj Grada

NAMJENA: R9b / Sportsko - rekreacijska namjena za izdvojene zone izvan naselja

PRIVEDENO NAMJENI: ne

POVRŠINA: 44.128 m²

NAZIV PLANA: Prostorni plan Grada Zagreba

IMOVINSKA ANALIZA: Nema

OGRANIČENJA: Obveza provedbe javnog arhitektonsko - urbanističkog natječaja

PROVEDEN ARHITEKTONSKO - URBANISTIČKI NATJEČAJ: Nije proveden