POTRES PETRINJA 2020 2021

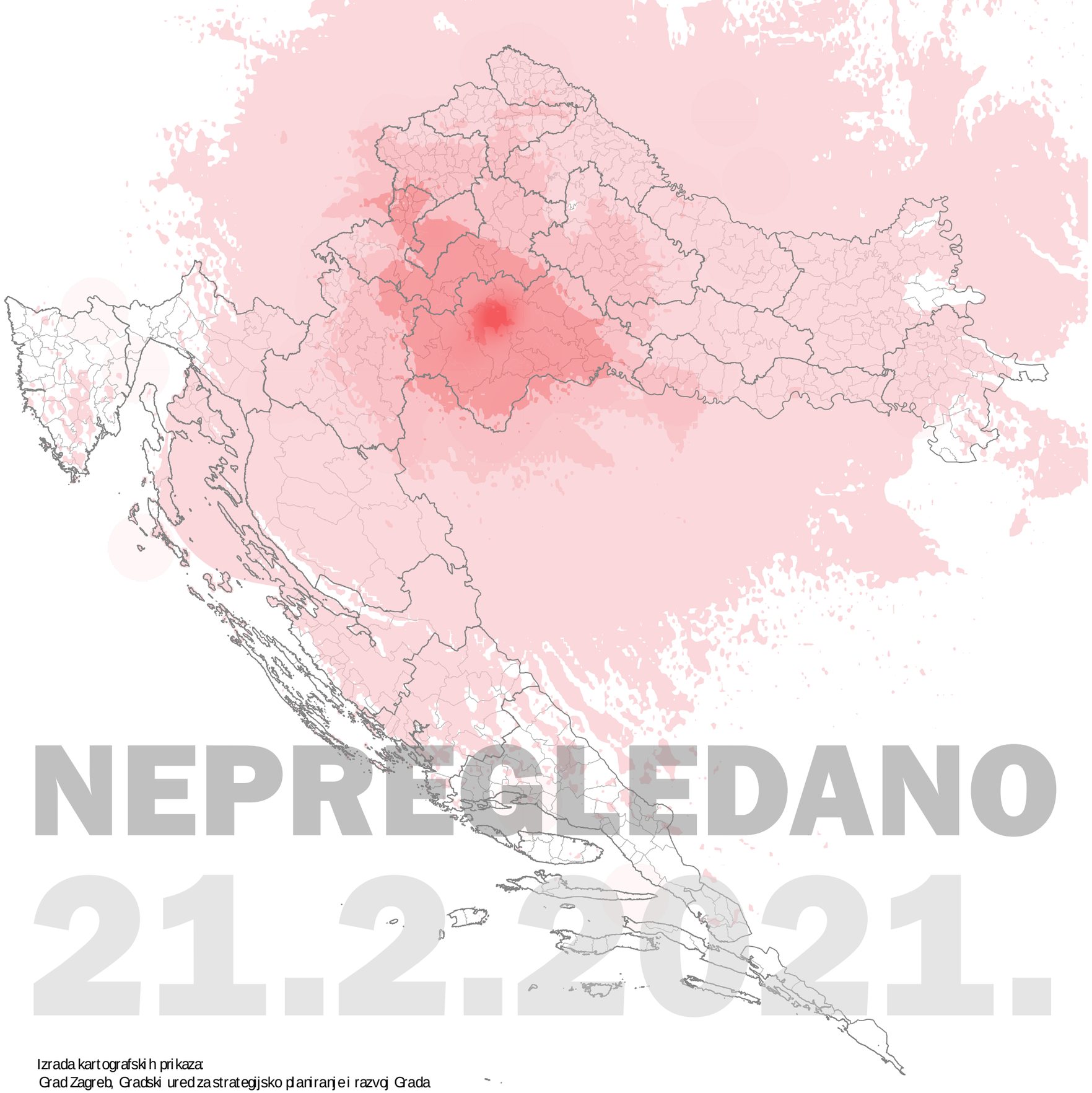

Dana 28. prosinca 2020. godine u 6 sati i 28 minuta dogodio se jak potres magnitude 5.0 prema Richterusu epicentrom kod Petrinje.

Dana 29. prosinca 2020. godine u 12 sati i 19 minuta dogodio se jači razorni potres. Magnituda ovog potresa iznosila je 6.2 prema Richteru. Ovaj potres smatra se jednim od dva najjača instrumentalno zabilježena potresa u Republici Hrvatskoj (od 1909. godine).

Potres se osjetio diljem Hrvatske i u okolnim zemljama, a intenzitet u epicentru preliminarno je ocijenjen na VIII-IX stupnjeva EMS ljestvice.

Izvor:
Hrvatski centar za potresno inženjerstvo, www.hcpi.hr
GDi ArcGIS Online
DGU
www.pmf.unizg.hr

Petrinja, veljača 2021.

Izrada kartografskih prikaza:
Grad Zagreb, Gradski ured za strategijsko planiranje i razvoj Grada

GIS KARTA STRUČNJAKA

Karta na slici prikazuje mjesta od kuda su sve došli stručnjaci u preglede zgrada oštećenih u potresu kod Petrinje kako bi pomogli svojim sugrađanima.

1.1.2021.

573

15.1.2021.

1445

31.1.2021.

1594

21.2.2021.

1712

Izvor:
Hrvatski centar za potresno inženjerstvo, www.hcpi.hr
GDi ArcGIS Online

Petrinja, veljača 2021.

Izrada kartografskih prikaza:
Grad Zagreb, Gradski ured za strategijsko planiranje i razvoj Grada

GDi, Esri, HERE, Garmin, FAO, NOAA, USGS

PROCJENE OŠTEĆENJA GRAĐEVINA

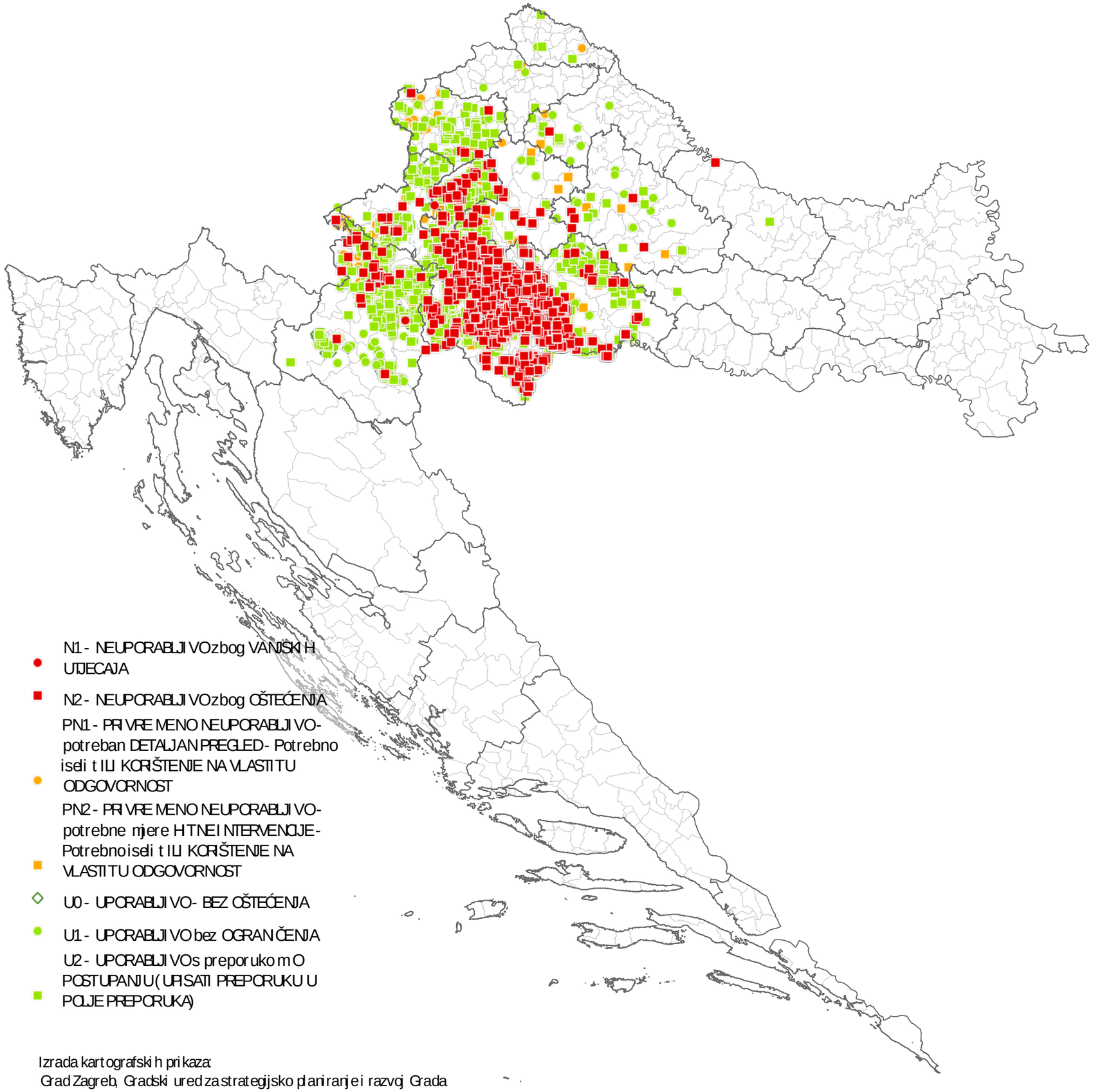

N1 - NEUPORABLJIVO zbog VANJSKIH UTJECAJA

N2 - NEUPORABLJIVO zbog OŠTEĆENJA

PN1 - PRIVREMENO NEUPORABLJIVO - potreban DETALJAN PREGLED - Potrebno iseliti ILI KORIŠTENJE NA VLASTITU ODGOVORNOST

PN2 - PRIVREMENO NEUPORABLJIVO - potrebne mjere HITNE INTERVENCIJE - Potrebno iseliti ILI KORIŠTENJE NA VLASTITU ODGOVORNOST

U0 - UPORABLJIVO - BEZ OŠTEĆENJA

U1 - UPORABLJIVO bez OGRANIČENJA

U2 - UPORABLJIVO s preporukom O POSTUPANJU (UPISATI PREPORUKU U POLJE PREPORUKA)

PREGLEDANO
N1, N2, PN1, PN2, U0, U1, U2

1.1.2021.
490

15.1.2021.
17.180

31.1.2021.
25.800

21.2.2021.
32.895

Izrada kartografskih prikaza:
Grad Zagreb, Gradski ured za strategijsko planiranje i razvoj Grada

Izvor:
Hrvatski centar za potresno inženjerstvo, www.hcpi.hr
GDi ArcGIS Online
DGU

Petrinja, veljača 2021.

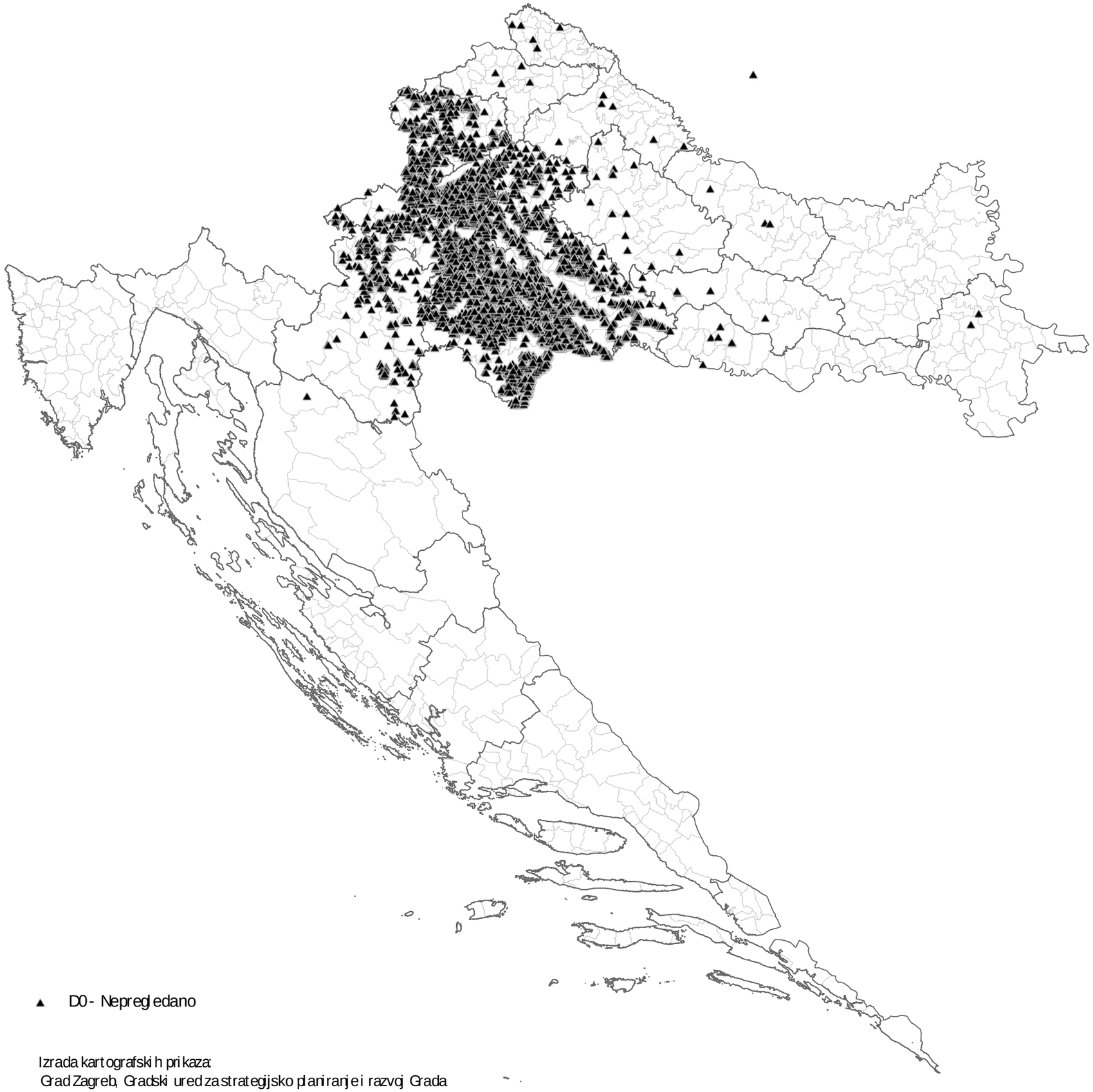

▲ DO - Nepregledano

Izrada kartografskih prikaza:
Grad Zagreb, Gradski ured za strategijsko planiranje i razvoj Grada

PROCJENE OŠTEĆENJA GRAĐEVINA

NEPREGLEDANO

1.1.2021.

2.990

15.1.2021.

24.140

31.1.2021.

17.080

21.2.2021.

15.062

Izvor:
Hrvatski centar za potresno inženjerstvo, www.hcpi.hr
GDi ArcGIS Online
DGU

Petrinja, veljača 2021.

PROCJENE OŠTEĆENJA GRAĐEVINA NA

5 ŽUPANIJA
108 OPĆINA I GRADOVA
2290 NASELJA

UKUPAN BROJ PRIJAVA U BAZI

67.212

BROJ VAŽEĆIH PRIJAVA

47.957

BROJ PREGLEDA

32.895

NEPREGLEDANO

15.062

Izvor:
Hrvatski centar za potresno inženjerstvo, www.hcpi.hr
GDi ArcGIS Online
DGU

Petrinja, veljača 2021.

Izrada kartografskih prikaza:
Grad Zagreb, Gradski ured za strategijsko planiranje i razvoj Grada

Potres Petrinja

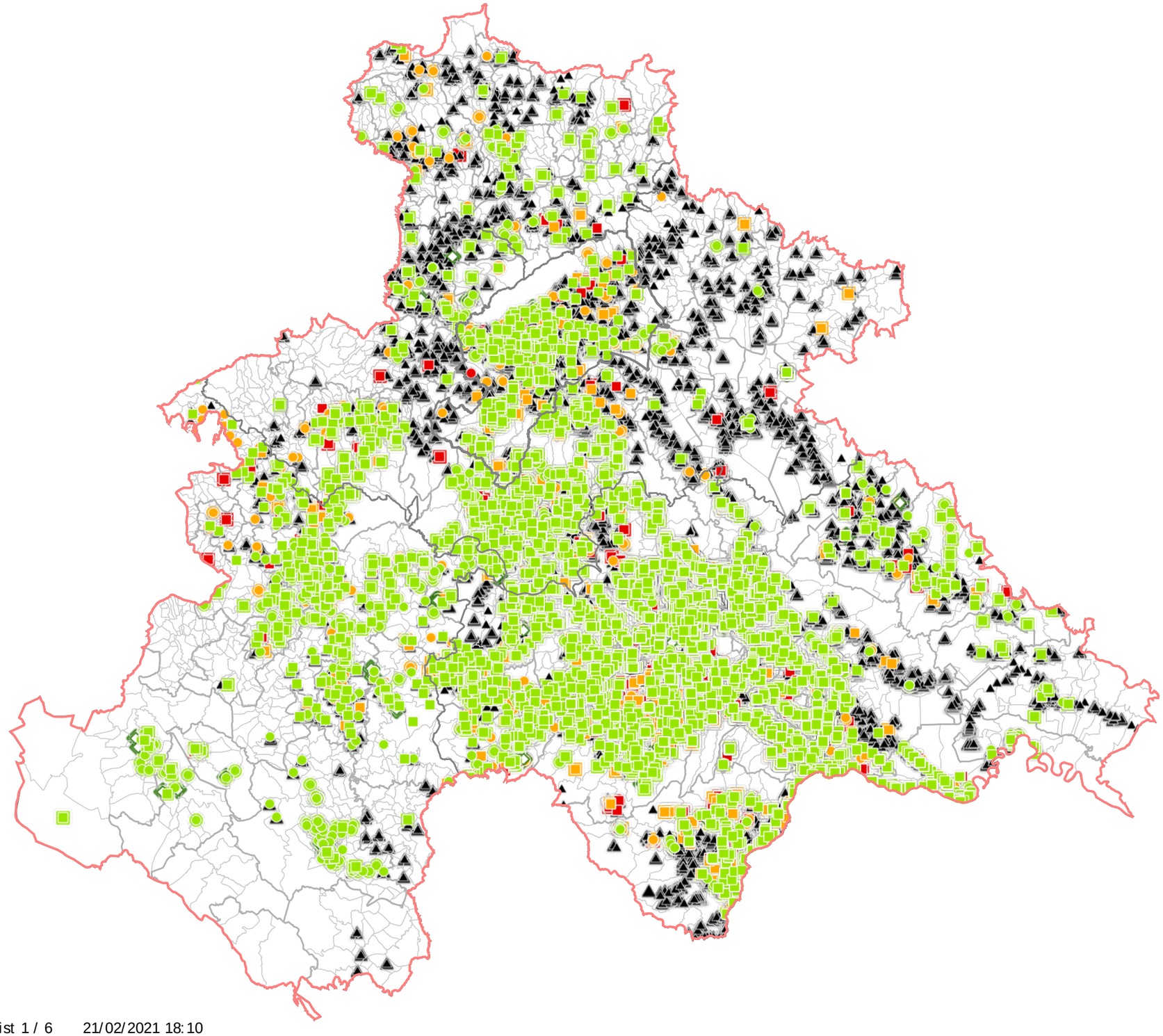

UKUPNO PRIJAVA: 47,792

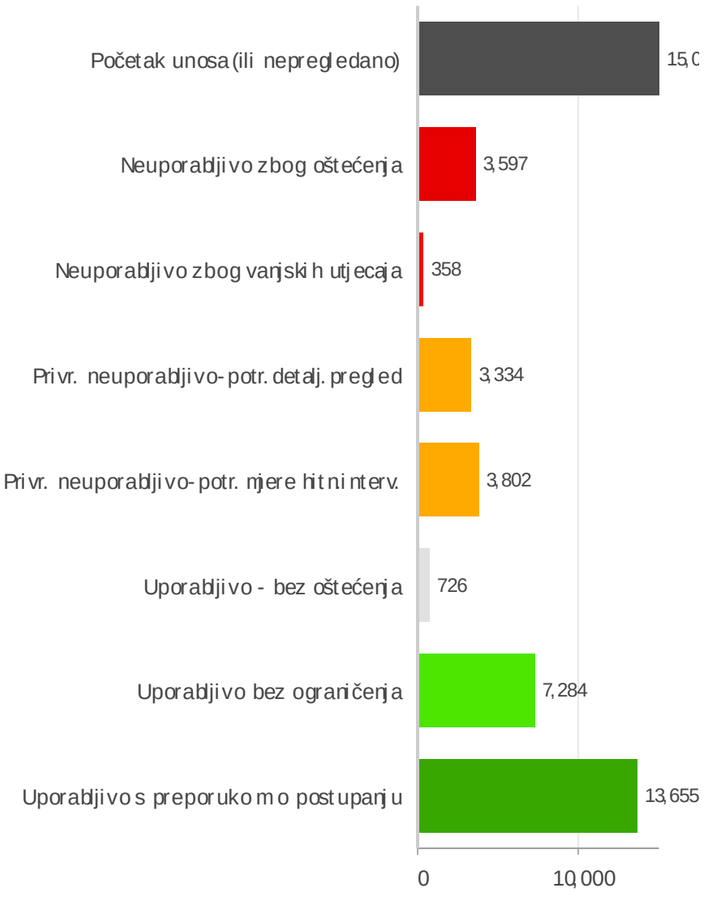

list 1 / 6 21/02/2021 18:10

Izrada kartografskih prikaza:
Grad Zagreb, Gradski ured za strategijsko planiranje i razvoj Grada

Izvor:
Hrvatski centar za potresno inženjerstvo, www.hcpi.hr
GDi ArcGIS Online
DGU

Petrinja, veljača 2021.

Sisačko - moslavačka županija

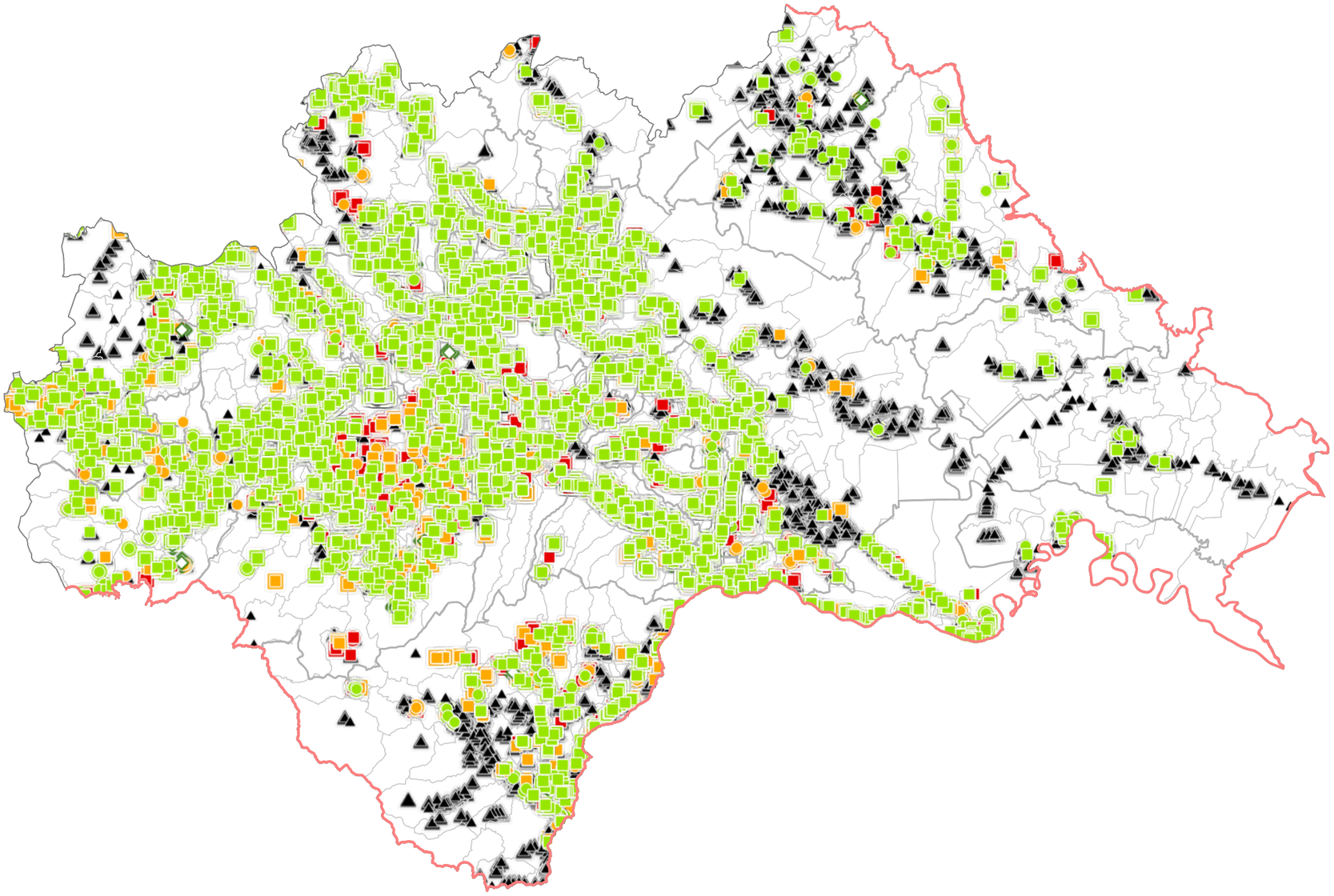

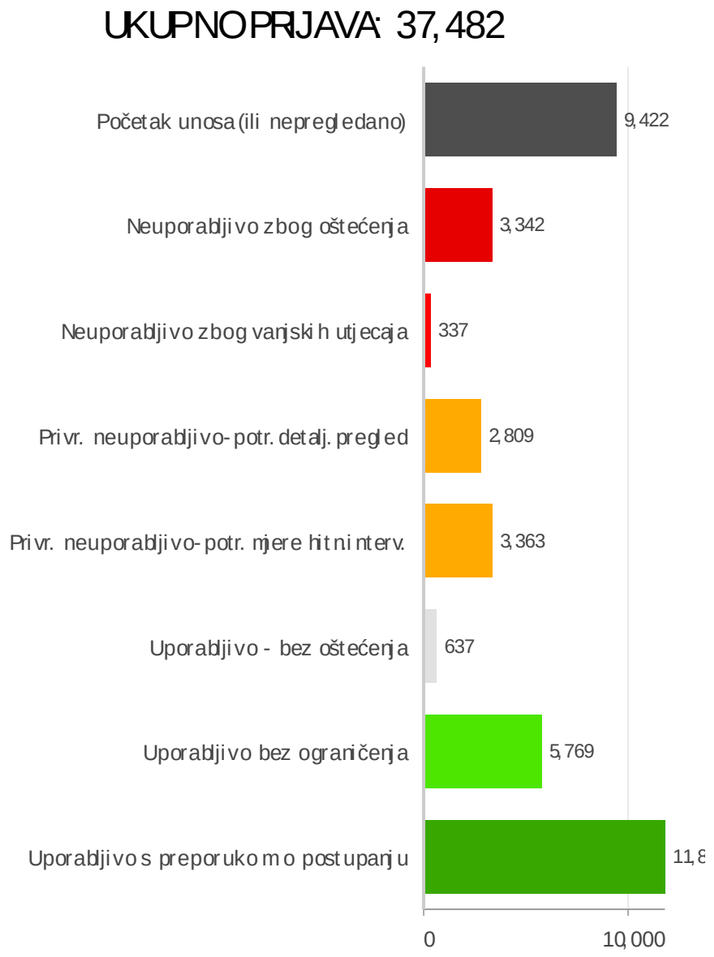

Izrada kartografskih prikaza:
Grad Zagreb, Gradski ured za strategijsko planiranje i razvoj Grada

Izvor:
Hrvatski centar za potresno inženjerstvo, www.hcpi.hr
GDi ArcGIS Online
DGU

Petrinja, veljača 2021.

Zagrebačka županija

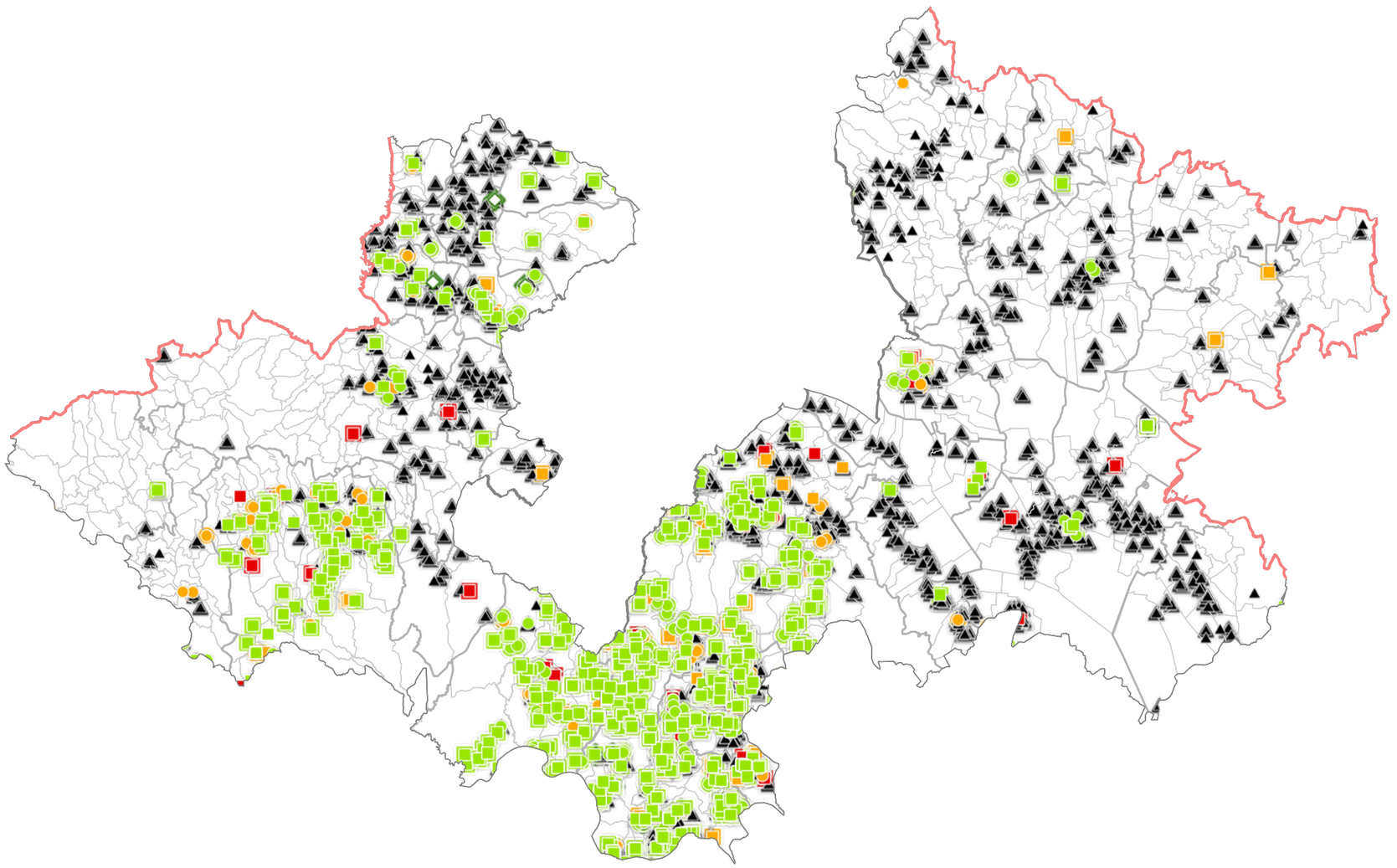

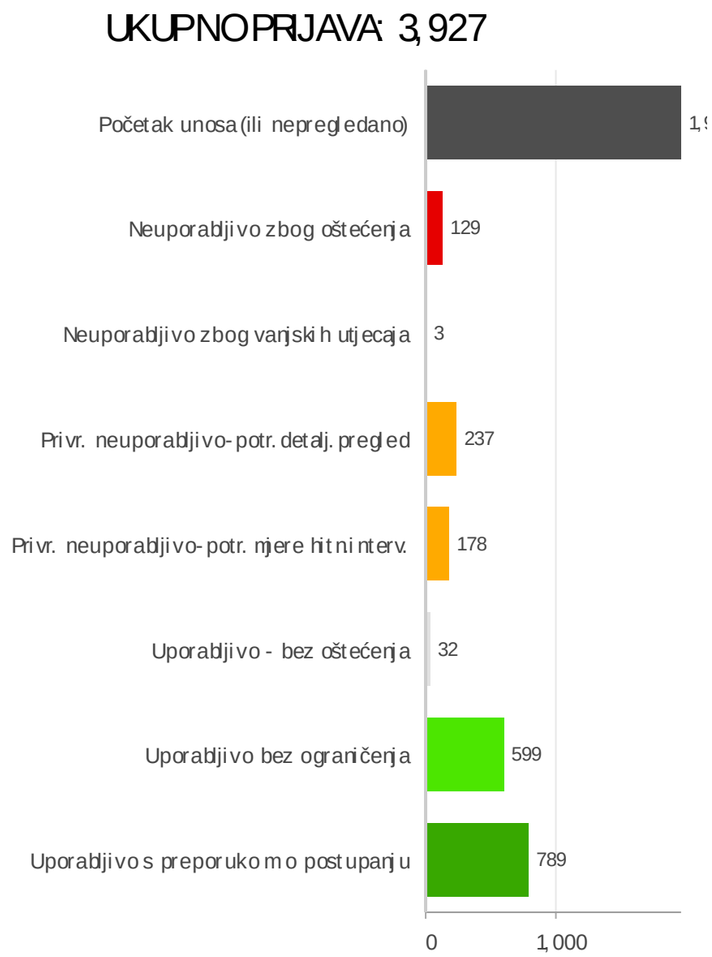

Izrada kartografskih prikaza:
Grad Zagreb, Gradski ured za strategijsko planiranje i razvoj Grada

Izvor:
Hrvatski centar za potresno inženjerstvo, www.hcpi.hr
GDi ArcGIS Online
DGU

Petrinja, veljača 2021.

Karlovačka županija

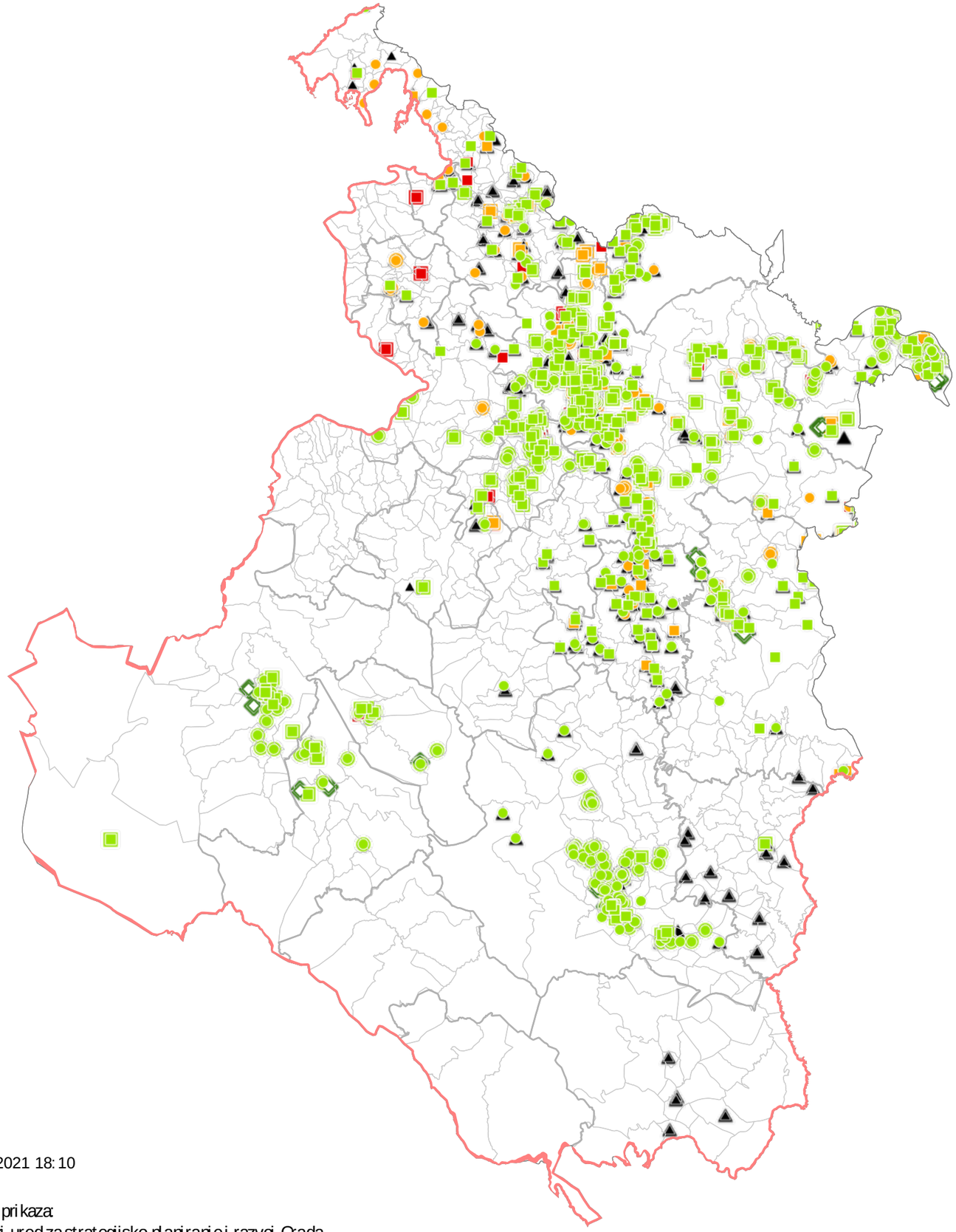

UKUPNO PRIJAVA: 1,849

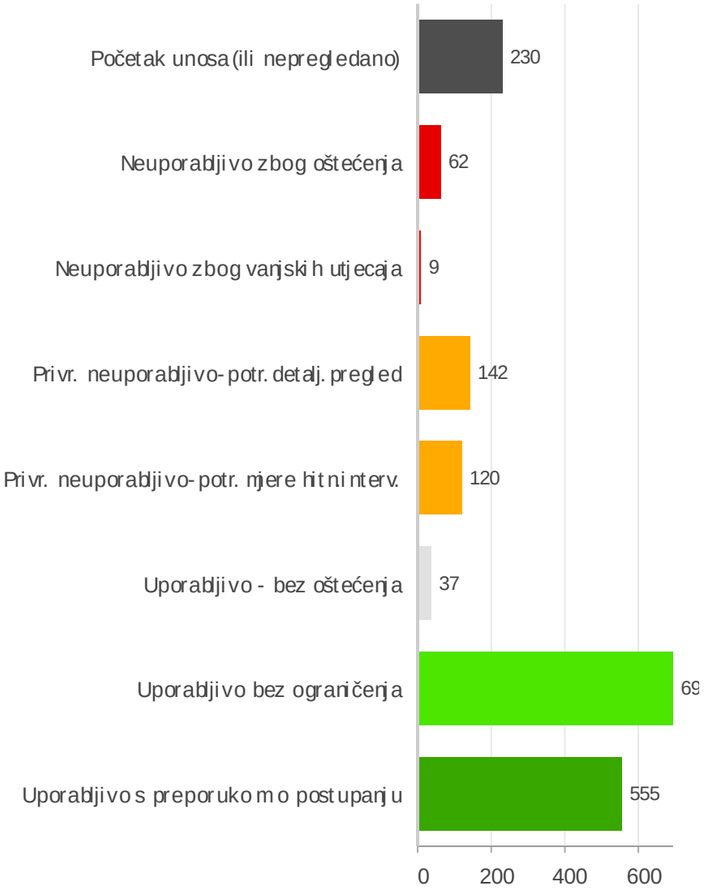

list 4 / 6 21/02/2021 18:10

Izrada kartografskih prikaza:
Grad Zagreb, Gradski ured za strategijsko planiranje i razvoj Grada

Izvor:
Hrvatski centar za potresno inženjerstvo, www.hcpi.hr
GDi ArcGIS Online
DGU

Petrinja, veljača 2021.

Grad Zagreb

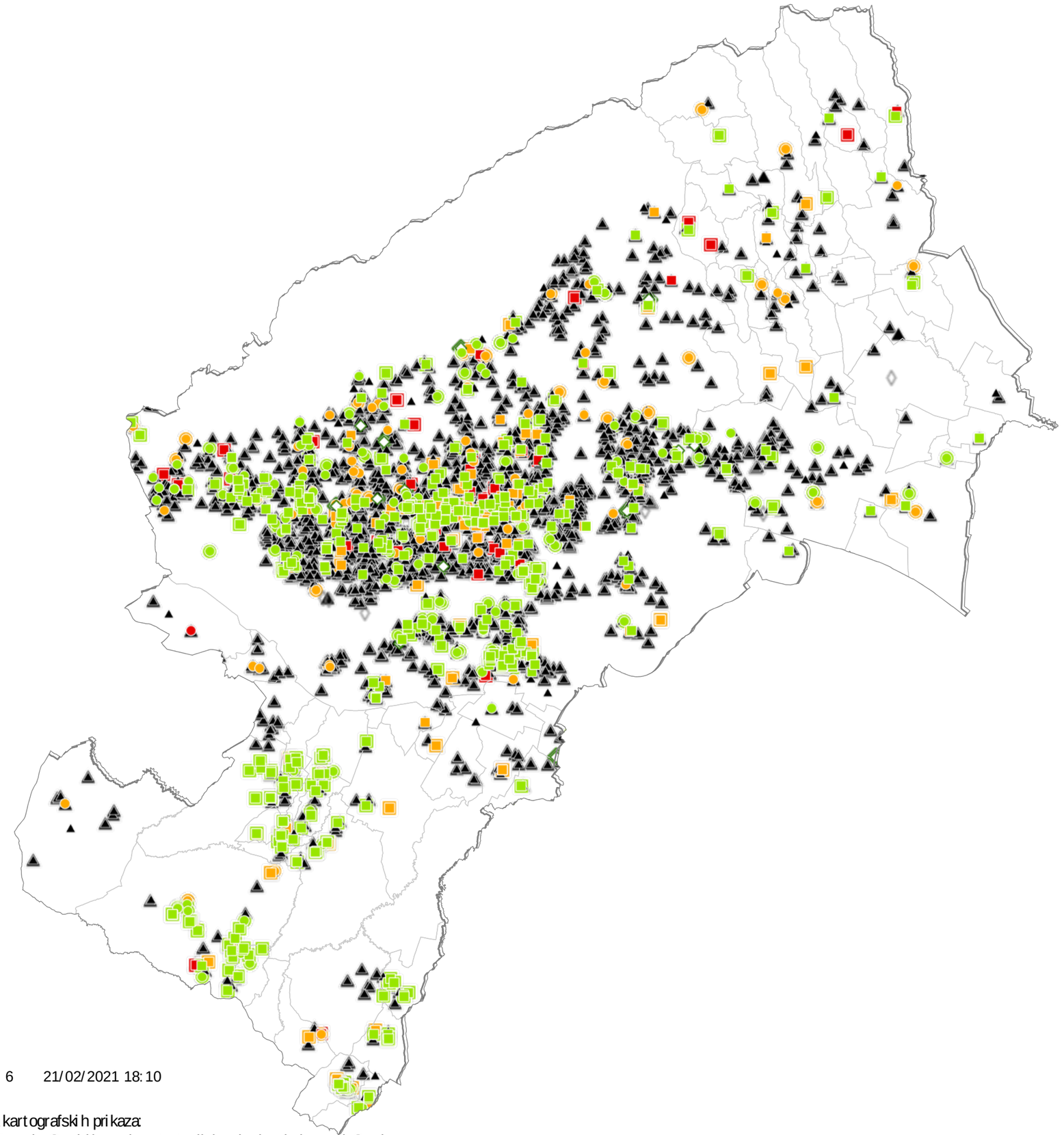

list 5 / 6 21/02/2021 18:10

Izrada kartografskih prikaza:
Grad Zagreb, Gradski ured za strategijsko planiranje i razvoj Grada

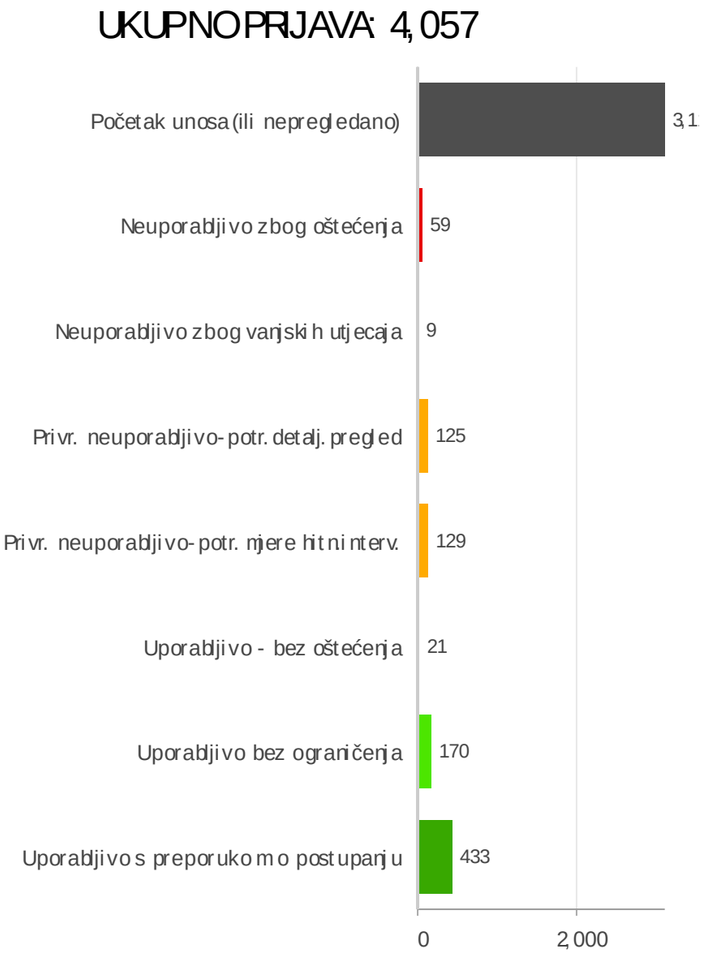

Izvor:
Hrvatski centar za potresno inženjerstvo, www.hcpi.hr
GDi ArcGIS Online
DGU

Petrinja, veljača 2021.

Krapinsko - zagorska županija

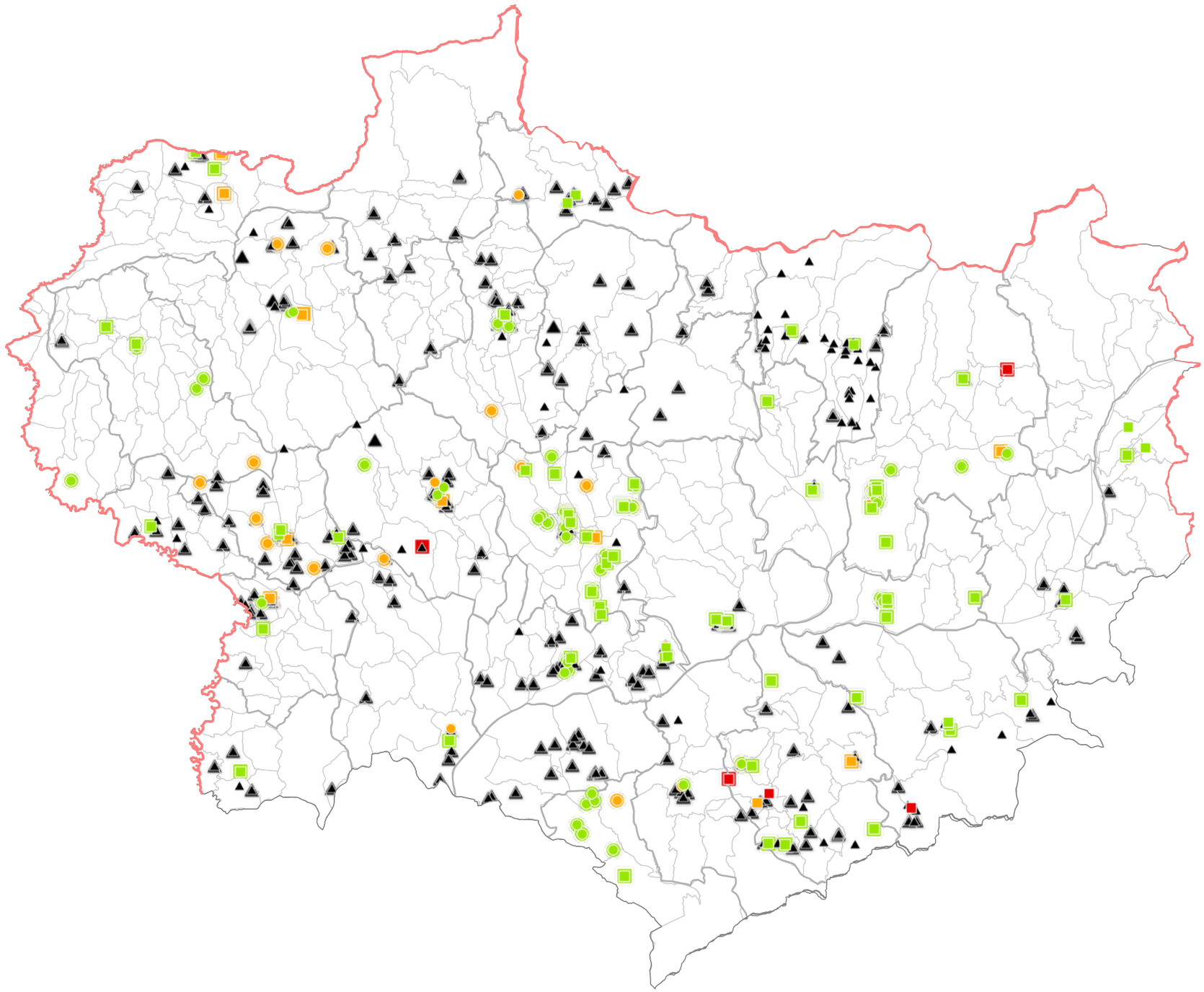

UKUPNO PRIJAVA: 478

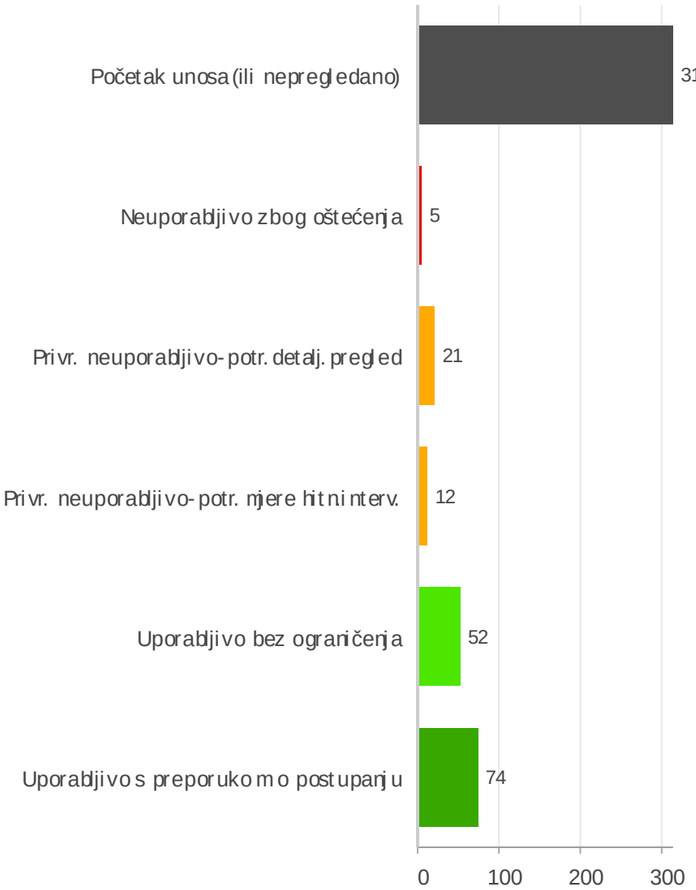

Izvor:
Hrvatski centar za potresno inženjerstvo, www.hcpi.hr
GDi ArcGIS Online
DGU

Petrinja, veljača 2021.

 21/02/2021 18:10

Izrada kartografskih prikaza:
Grad Zagreb, Gradski ured za strategijsko planiranje i razvoj Grada

NEPREGLEDANO
Zagrebačka županija

18

BRCKOVLJAN

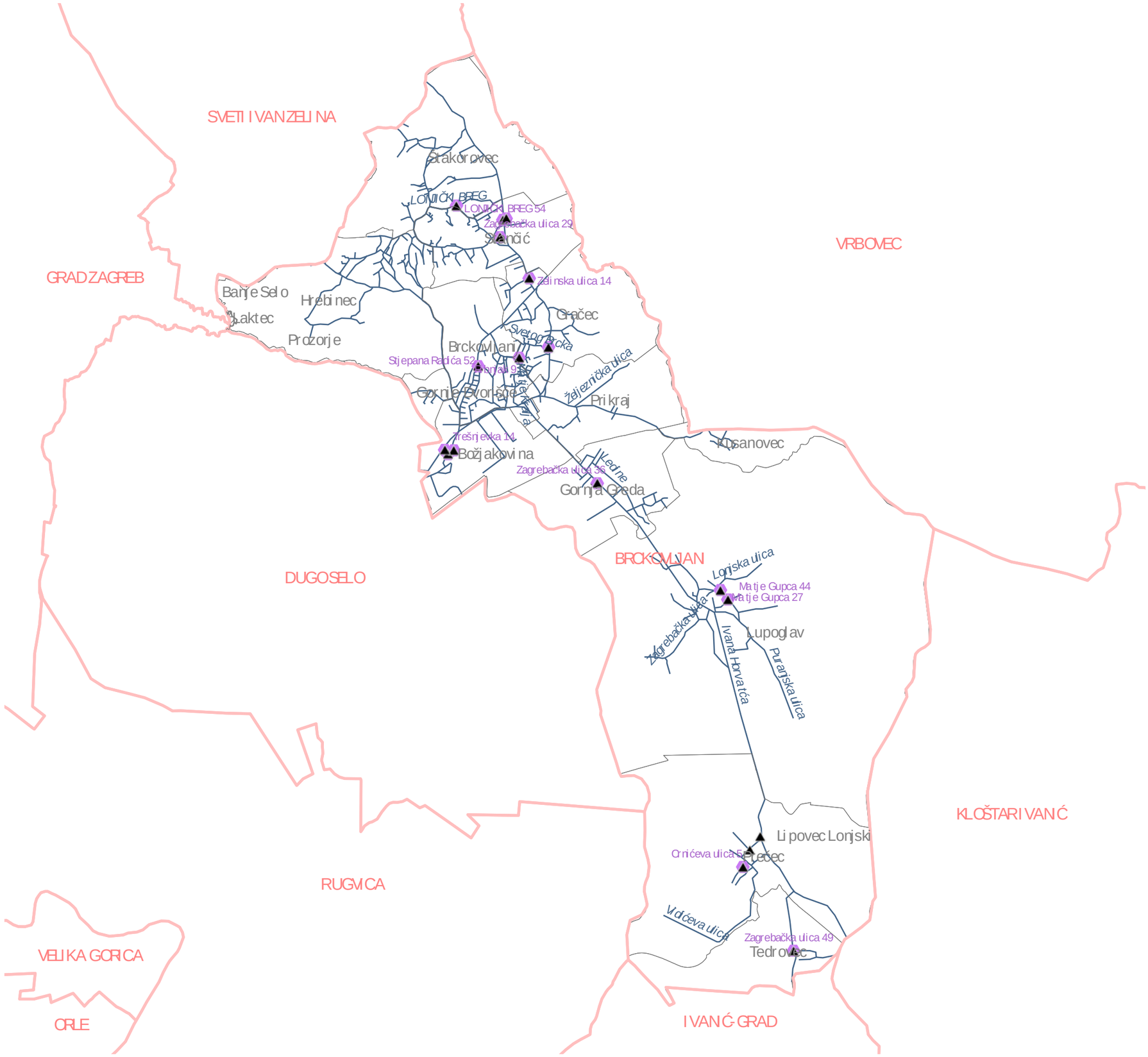

UKUPNO PRIJAVA 18

NEPREGLEDANO 18

NEPREGLED. S PREBIVALIŠTEM 16

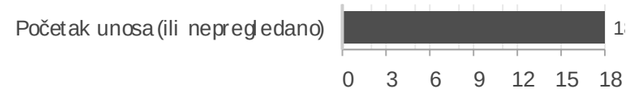

Izvor:
Hrvatski centar za potresno inženjerstvo, www.hcpi.hr
GDi ArcGIS Online
DGU

Izrada kartografskih prikaza:
Grad Zagreb, Gradski ured za strategijsko planiranje i razvoj Grada

21/02/2021 22:06

Petrinja, veljača 2021.

NEPREGLEDANO
Zagrebačka županija

36

BRDOVEC

UKUPNO PRIJAVA 54

NEPREGLEDANO 36

NEPREGLED. S PREBIVALIŠTEM 27

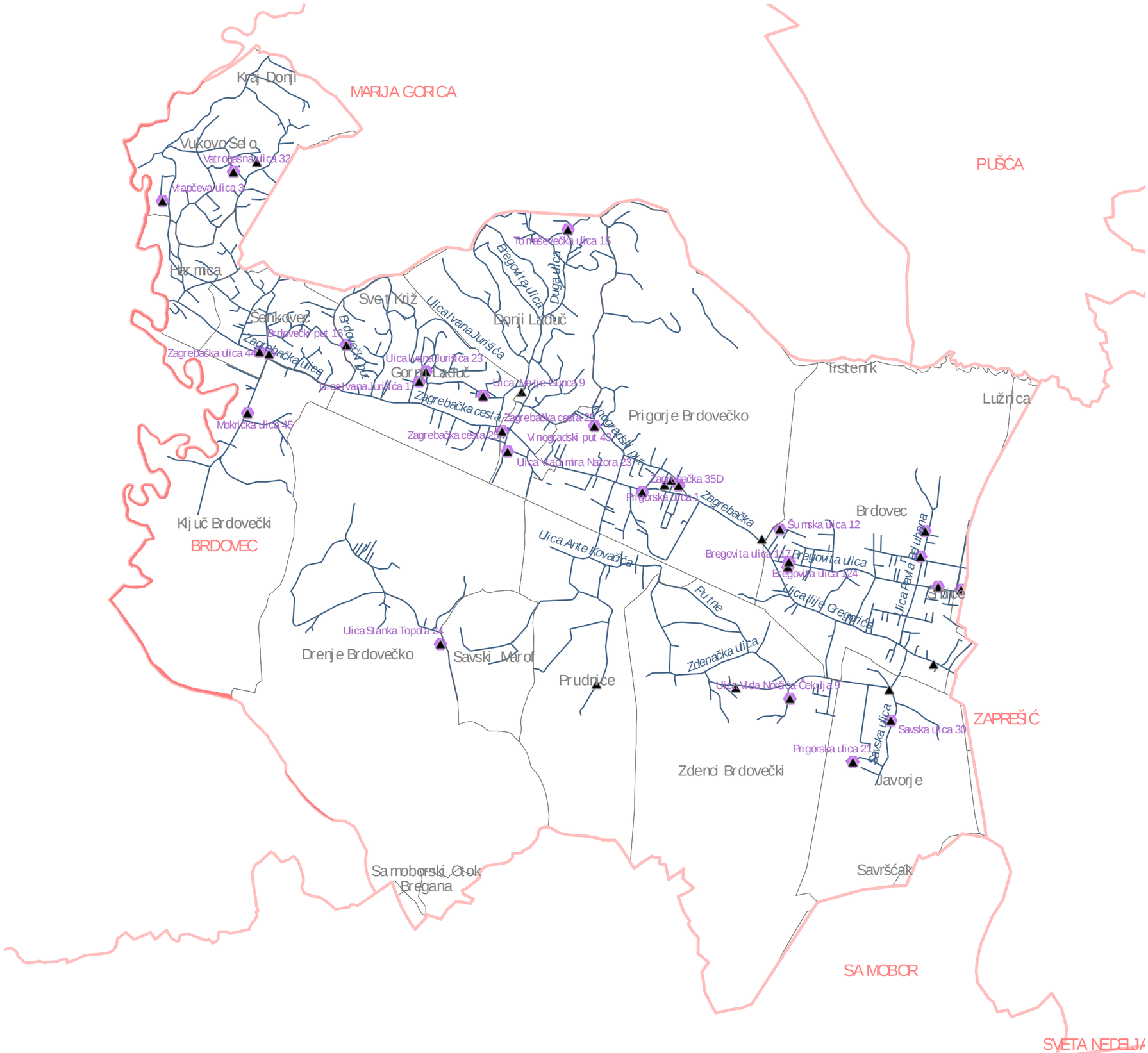

Izvor:
Hrvatski centar za potresno inženjerstvo, www.hcpi.hr
GDi ArcGIS Online
DGU

Petrinja, veljača 2021.

Izrada kartografskih prikaza:
Grad Zagreb, Gradski ured za strategijsko planiranje i razvoj Grada

21/02/2021 22:06

NEPREGLEDANO
Zagrebačka županija

9

DUBRAVA

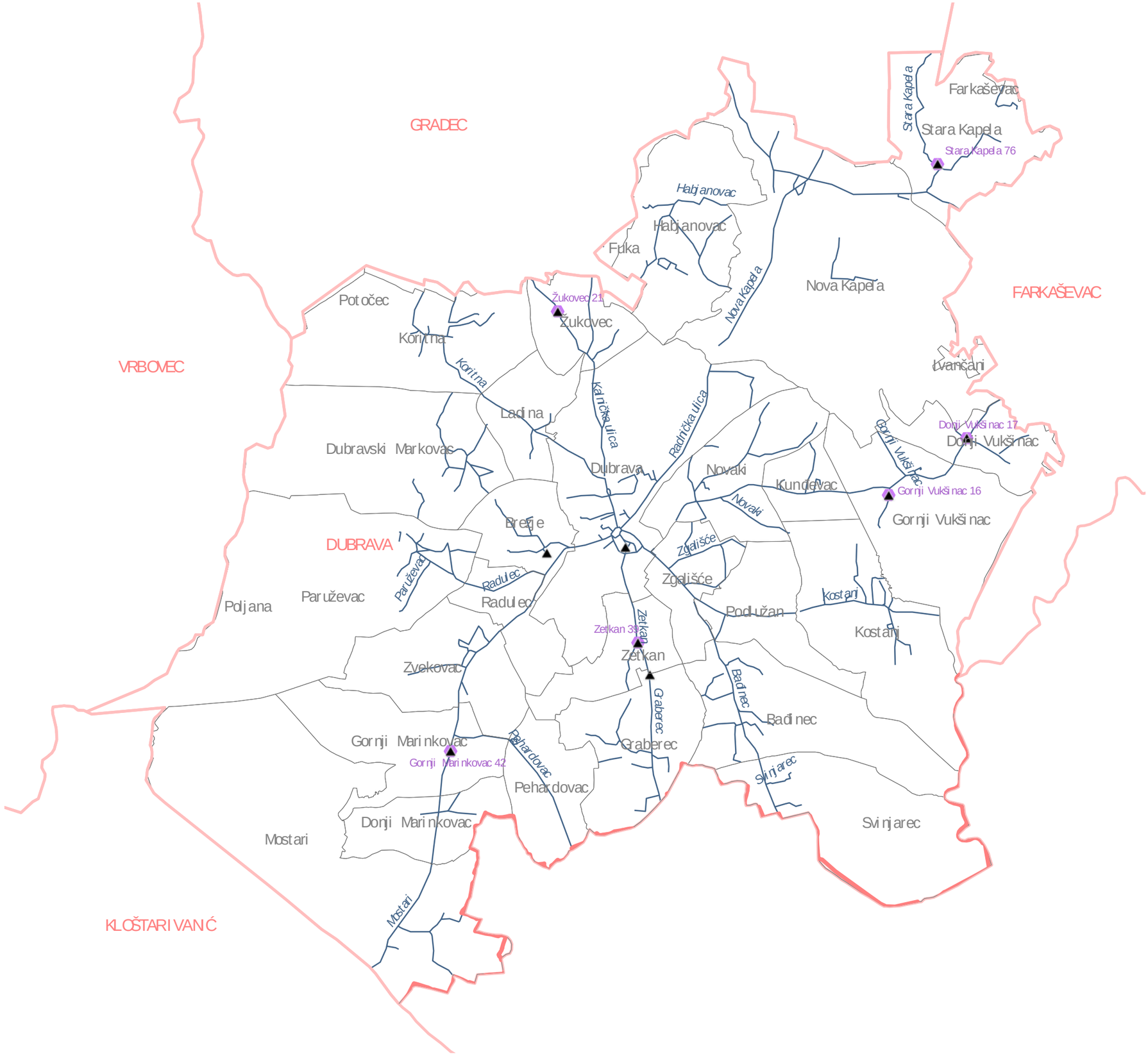

UKUPNO PRIJAVA 11

NEPREGLEDANO 9

NEPREGLED. S PREBIVALIŠTEM 6

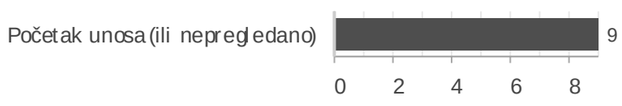

Izvor:
Hrvatski centar za potresno inženjerstvo, www.hcpi.hr
GDi ArcGIS Online
DGU

Petrinja, veljača 2021.

Izrada kartografskih prikaza:
Grad Zagreb, Gradski ured za strategijsko planiranje i razvoj Grada

21/02/2021 22:06

NEPREGLEDANO
Zagrebačka županija

19

DUGO SELO

UKUPNO PRIJAVA 30

NEPREGLEDANO 19

NEPREGLED. S PREBIVALIŠTEM 14

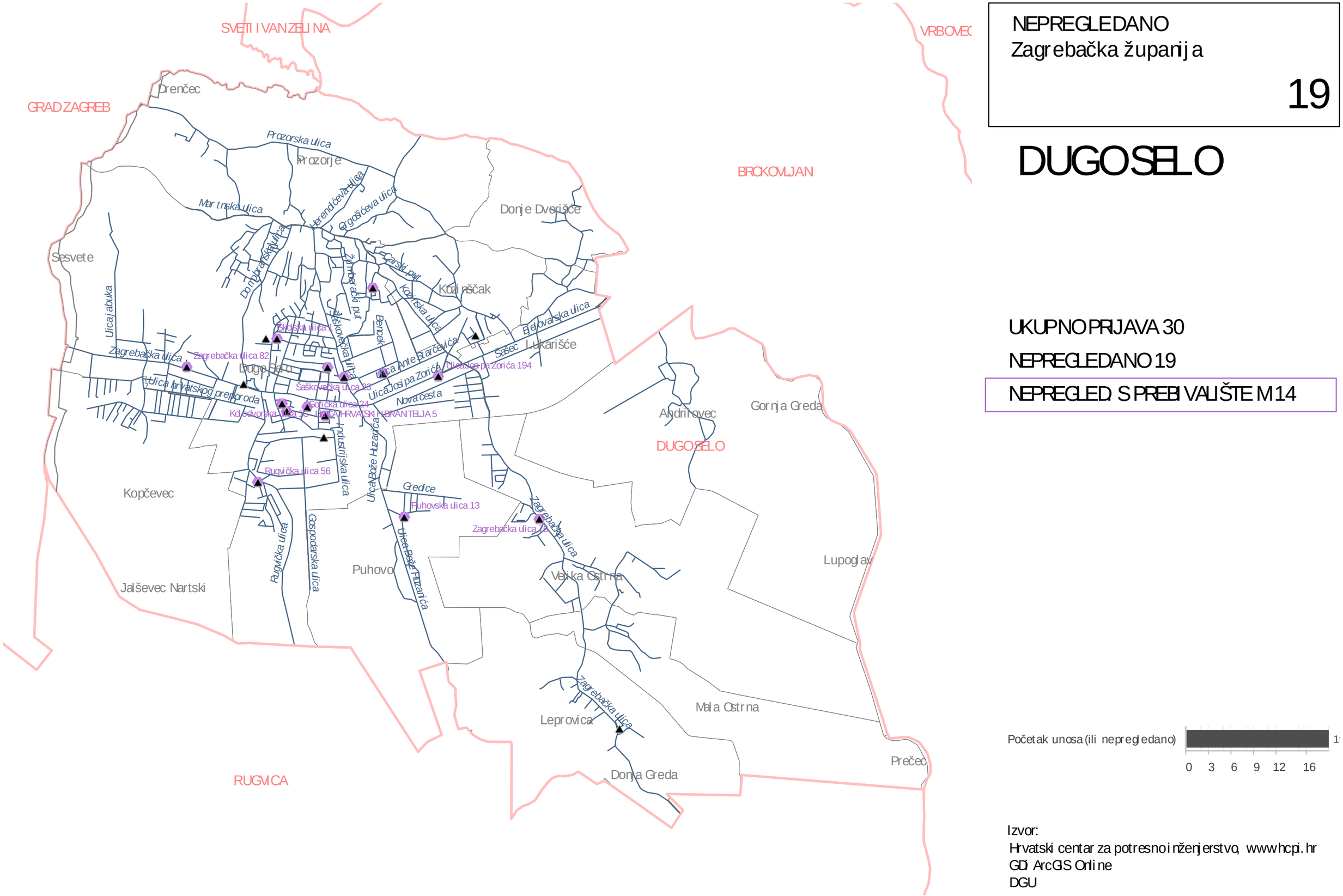

Početak unosa (ili nepregledano)

0 3 6 9 12 16

Izvor:
Hrvatski centar za potresno inženjerstvo, www.hcpi.hr
GDi ArcGIS Online
DGU

Petrinja, veljača 2021.

Izrada kartografskih prikaza:
Grad Zagreb, Gradski ured za strategijsko planiranje i razvoj Grada

21/02/2021 22:06

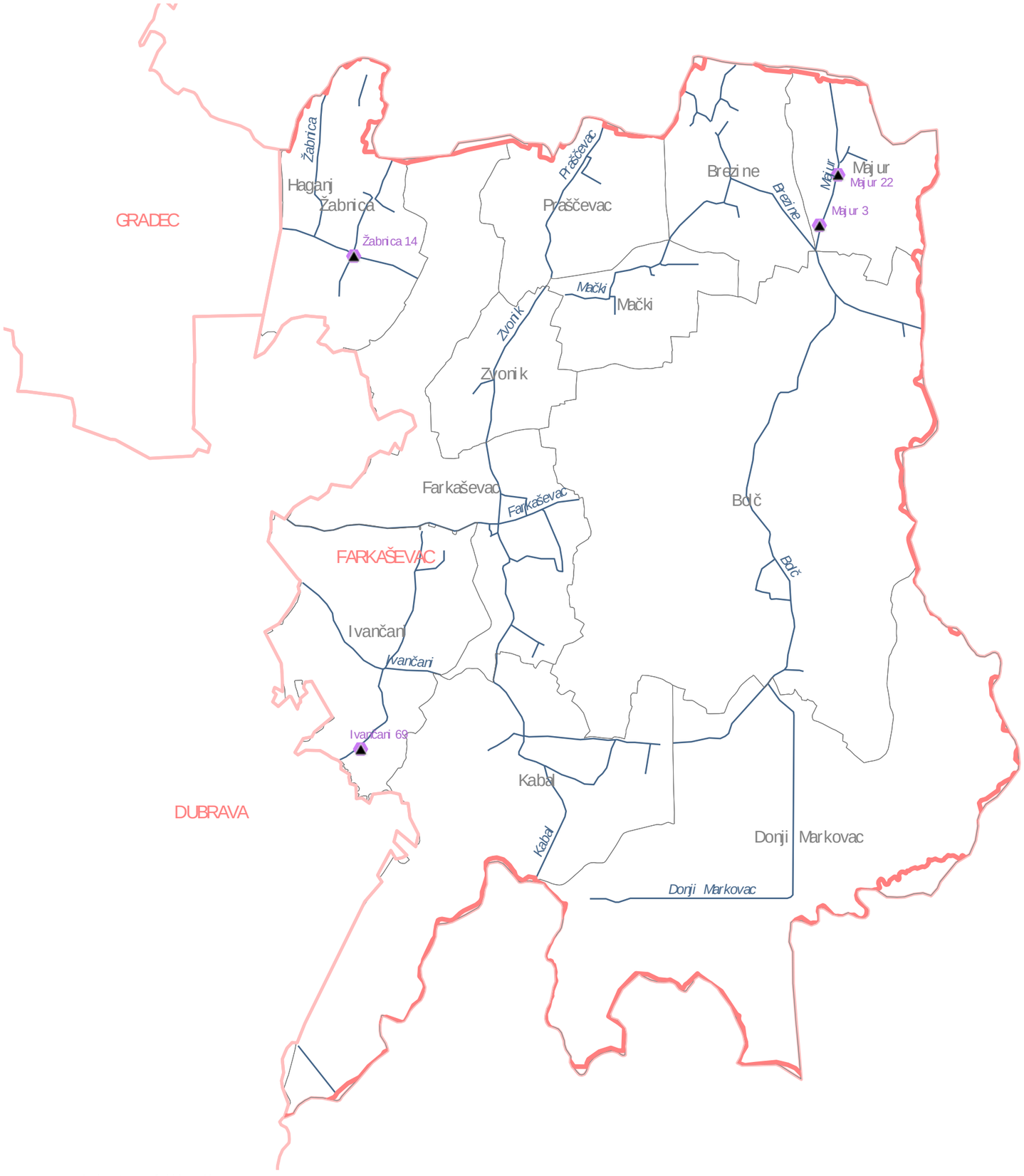

NEPREGLEDANO
Zagrebačka županija

4

FARKAŠEVAC

UKUPNO PRIJAVA 4

NEPREGLEDANO 4

NEPREGLED. S PREBIVALIŠTEM 4

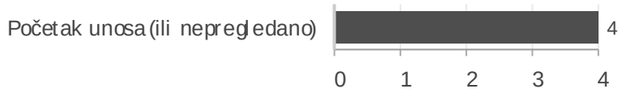

Izvor:
Hrvatski centar za potresno inženjerstvo, www.hcpi.hr
GDi ArcGIS Online
DGU

Petrinja, veljača 2021.

Izrada kartografskih prikaza:
Grad Zagreb, Gradski ured za strategijsko planiranje i razvoj Grada

21/02/2021 22:06

NEPREGLEDANO
Zagrebačka županija

8

GRADEC

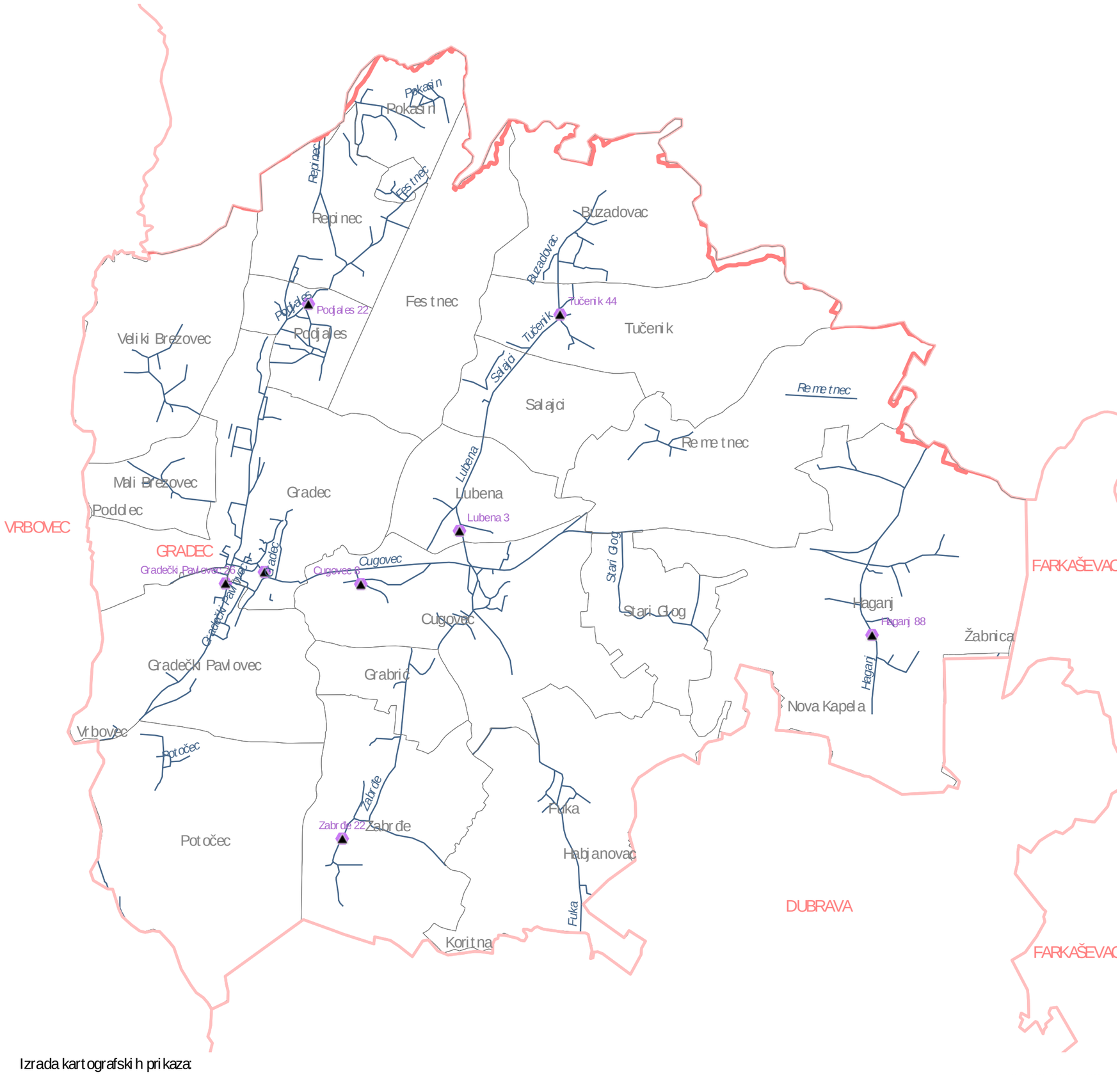

UKUPNO PRIJAVA 8

NEPREGLEDANO 8

NEPREGLED. S PREBIVALIŠTEM 8

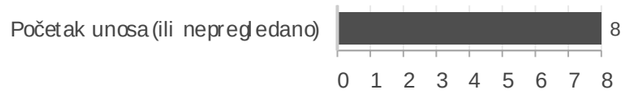

Izvor:
Hrvatski centar za potresno inženjerstvo, www.hcpi.hr
GDi ArcGIS Online
DGU

Izrada kartografskih prikaza:
Grad Zagreb, Gradski ured za strategijsko planiranje i razvoj Grada

21/02/2021 22:06

Petrinja, veljača 2021.

NEPREGLEDANO
Zagrebačka županija

217

IVANIĆ-GRAD

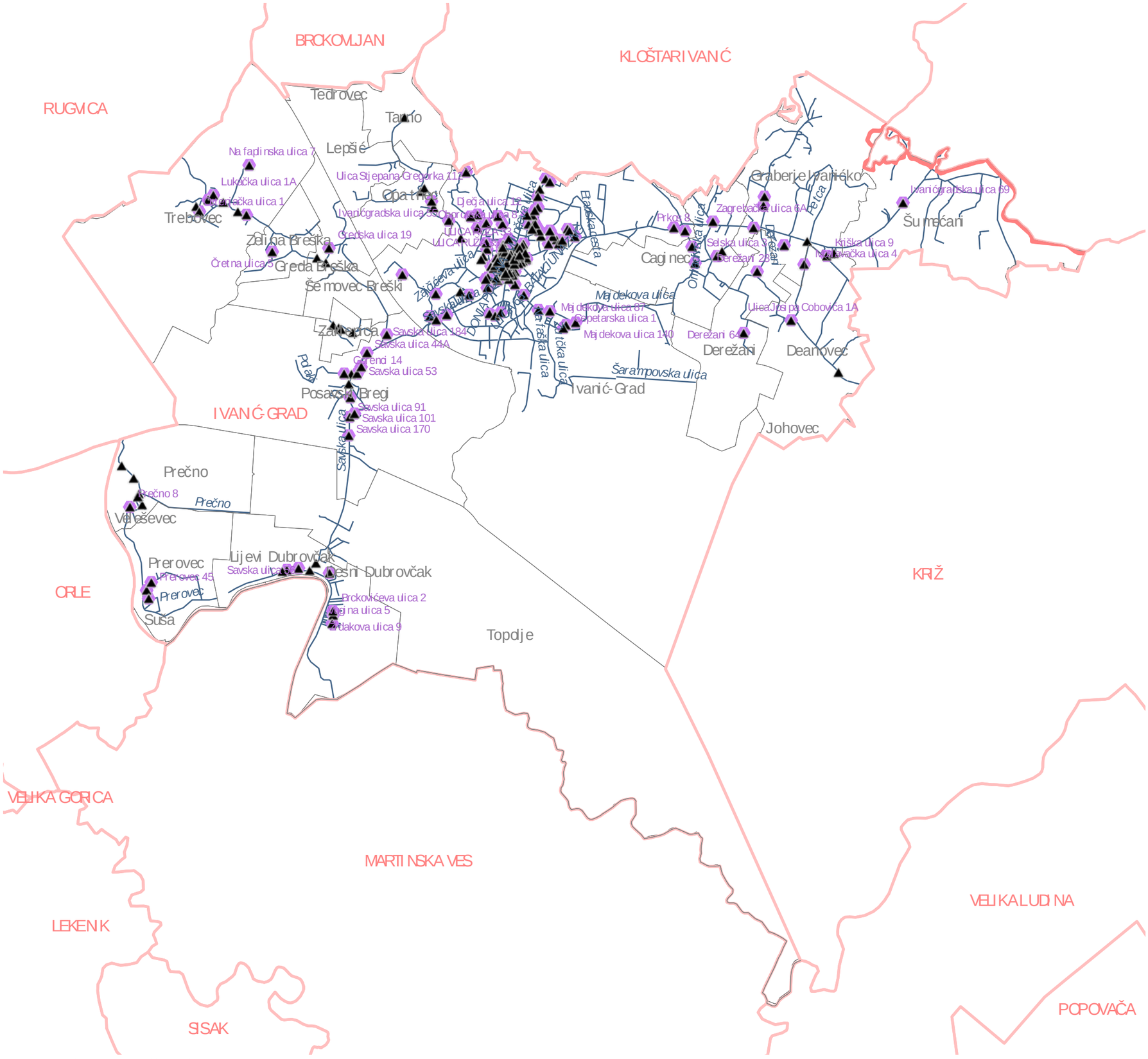

UKUPNO PRIJAVA 236

NEPREGLEDANO 217

NEPREGLED. S PREBIVALIŠTEM 160

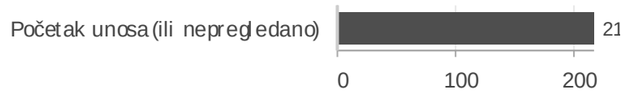

Izvor:
Hrvatski centar za potresno inženjerstvo, www.hcpi.hr
GDi ArcGIS Online
DGU

Petrinja, veljača 2021.

Izrada kartografskih prikaza:
Grad Zagreb, Gradski ured za strategijsko planiranje i razvoj Grada

21/02/2021 22:06

NEPREGLEDANO
Zagrebačka županija

7

JAKOMLJE

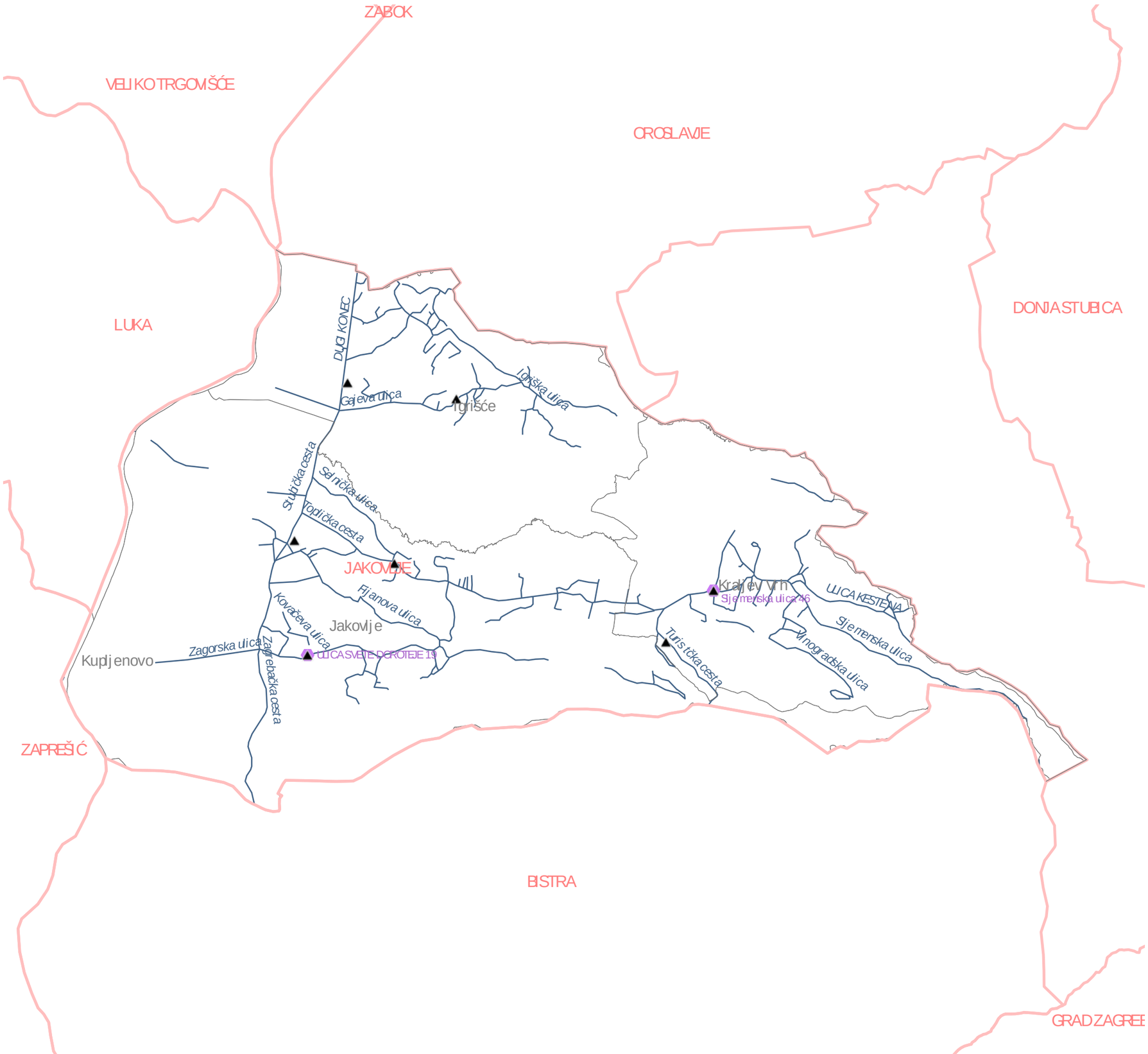

UKUPNO PRIJAVA 11

NEPREGLEDANO 7

NEPREGLED. S PREBIVALIŠTEM 2

Izvor:
Hrvatski centar za potresno inženjerstvo, www.hcpi.hr
GDi ArcGIS Online
DGU

Izrada kartografskih prikaza:
Grad Zagreb, Gradski ured za strategijsko planiranje i razvoj Grada

21/02/2021 22:06

Petrinja, veljača 2021.

NEPREGLEDANO
Zagrebačka županija

63

JASTREBARSKO

UKUPNO PRIJAVA 310

NEPREGLEDANO 63

NEPREGLED. S PREBIVALIŠTEM 36

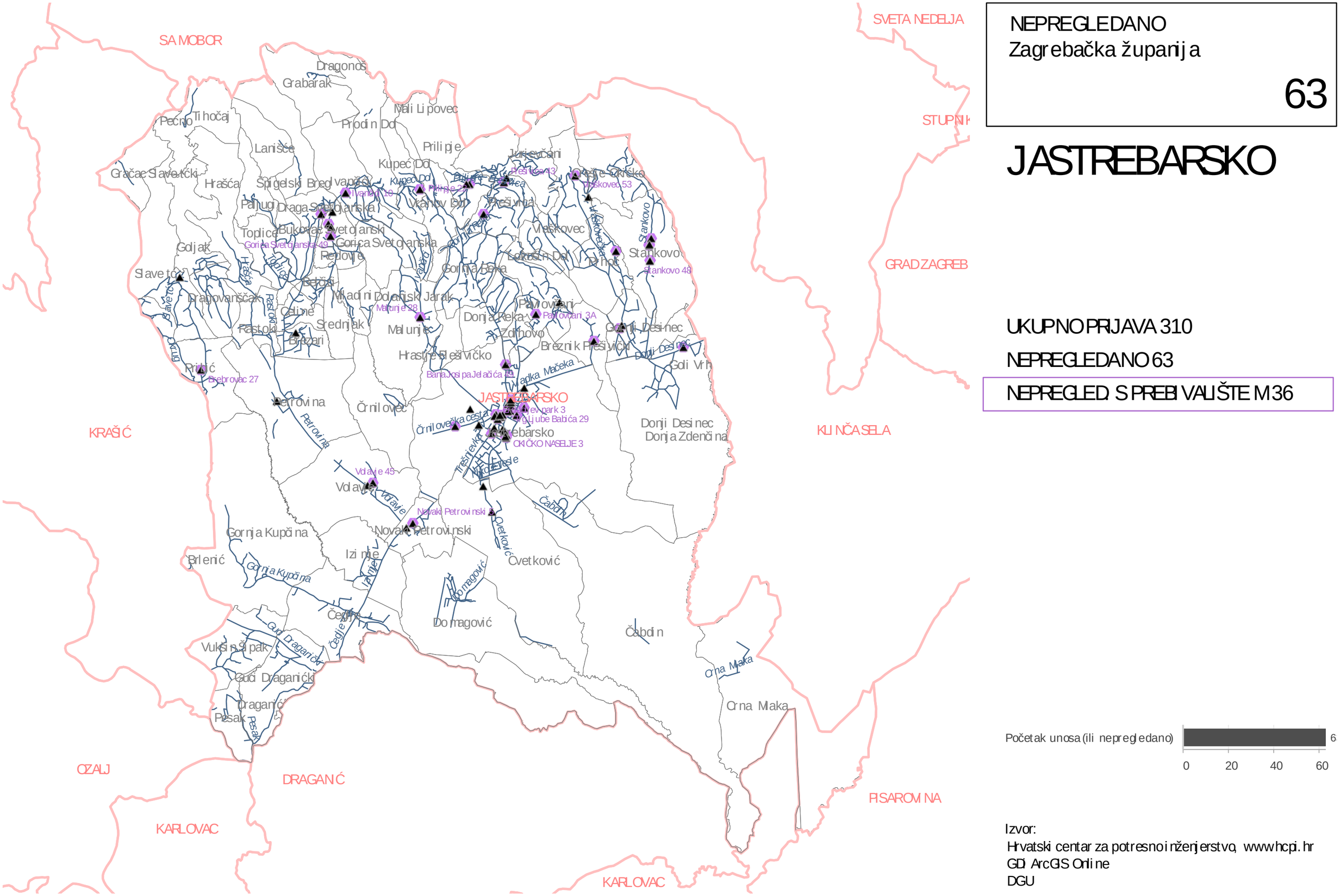

Izvor:
Hrvatski centar za potresno inženjerstvo, www.hcpi.hr
GDi ArcGIS Online
DGU

Izrada kartografskih prikaza:
Grad Zagreb, Gradski ured za strategijsko planiranje i razvoj Grada

21/02/2021 22:06

Petrinja, veljača 2021.

NEPREGLEDANO
Zagrebačka županija

19

KLINČA SELA

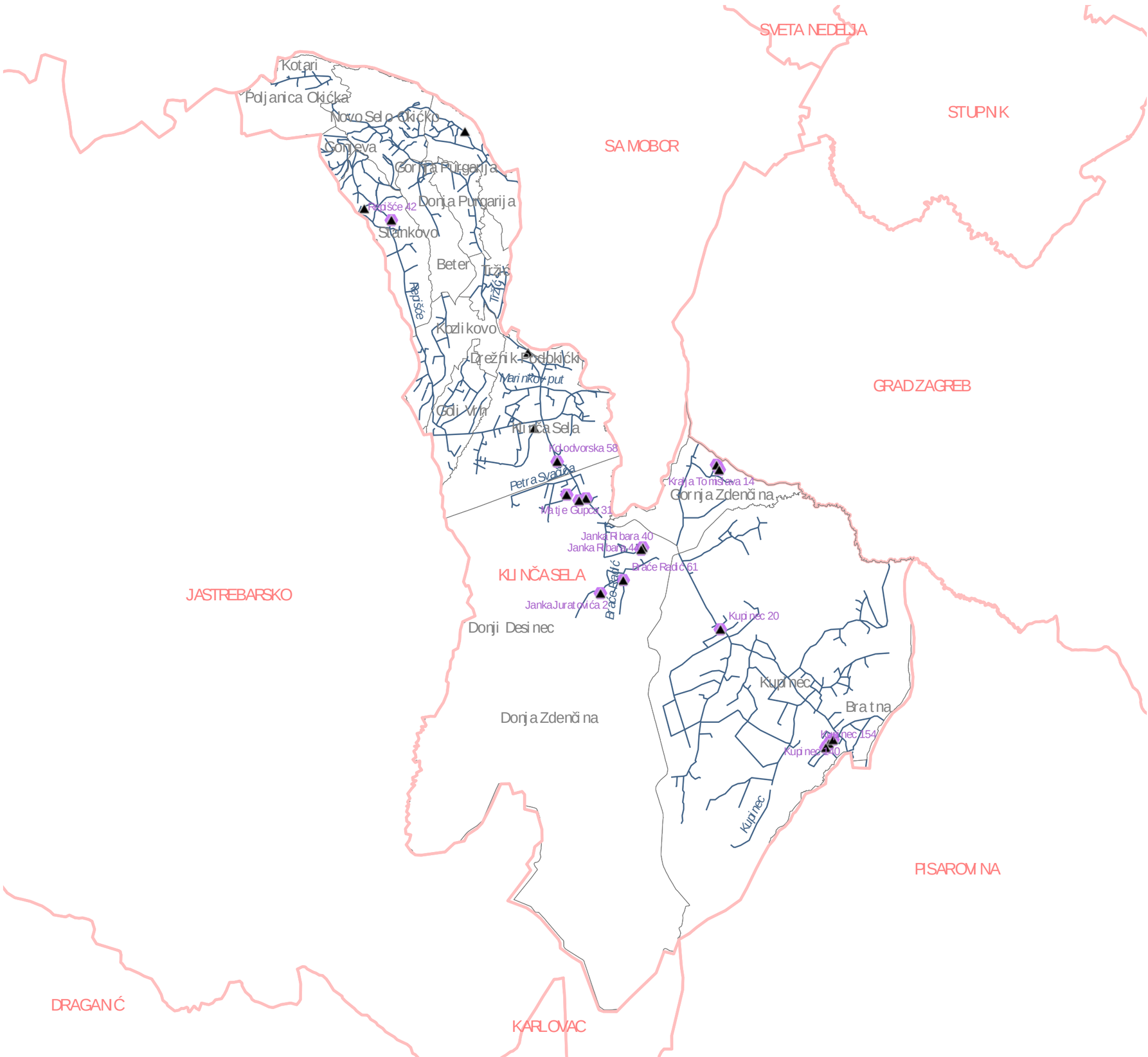

UKUPNO PRIJAVA 21

NEPREGLEDANO 19

NEPREGLED. S PREBIVALIŠTEM 15

Početak unosa (ili nepregledano)

0 3 6 9 12 16

Izvor:
Hrvatski centar za potresno inženjerstvo, www.hcpi.hr
GDi ArcGIS Online
DGU

Izrada kartografskih prikaza:
Grad Zagreb, Gradski ured za strategijsko planiranje i razvoj Grada

21/02/2021 22:06

Petrinja, veljača 2021.

NEPREGLEDANO
Zagrebačka županija

23

KLOŠTAR IVANIĆ

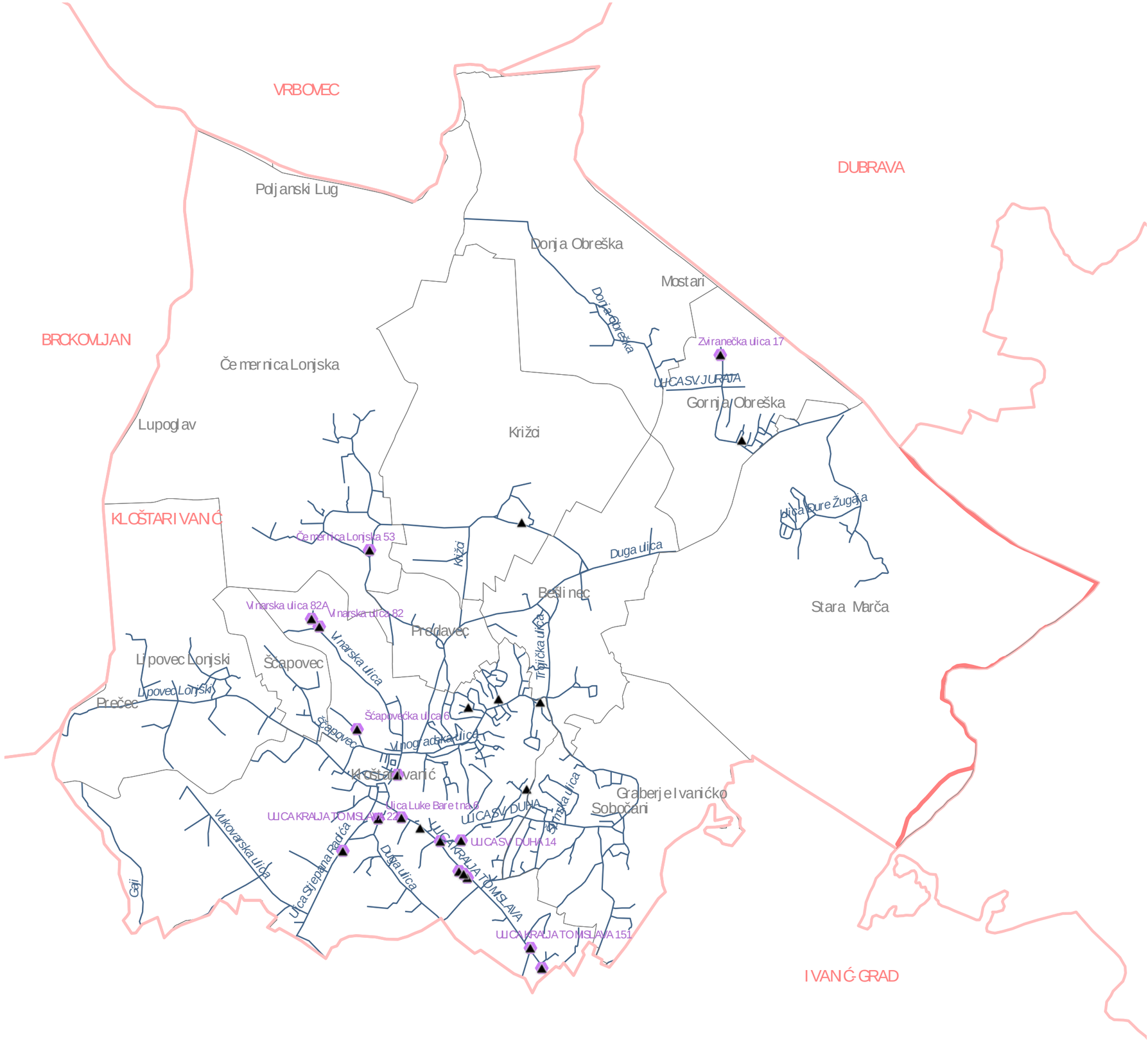

UKUPNO PRIJAVA 39

NEPREGLEDANO 23

NEPREGLED. S PREBIVALIŠTEM 16

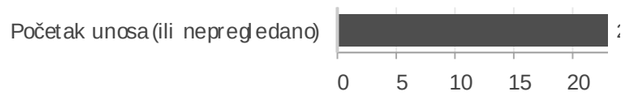

Izvor:
Hrvatski centar za potresno inženjerstvo, www.hcpi.hr
GDi ArcGIS Online
DGU

Izrada kartografskih prikaza:
Grad Zagreb, Gradski ured za strategijsko planiranje i razvoj Grada

21/02/2021 22:06

Petrinja, veljača 2021.

NEPREGLEDANO
Zagrebačka županija

32

KRIŽ

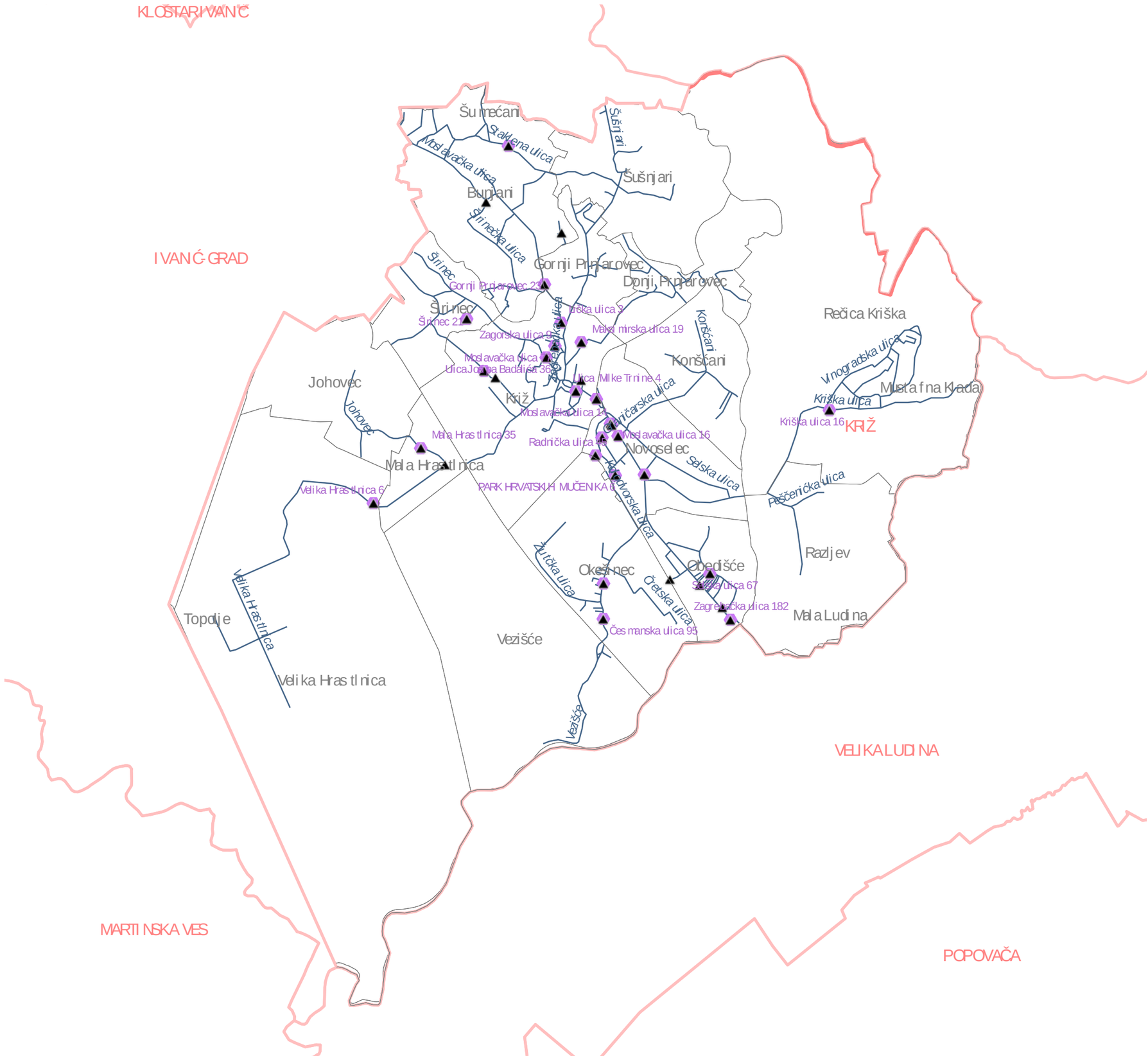

UKUPNO PRIJAVA 32

NEPREGLEDANO 32

NEPREGLED. S PREBIVALIŠTEM 24

Početak unosa (ili nepregledano)

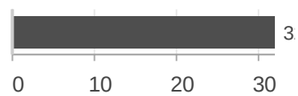

Izvor:
Hrvatski centar za potresno inženjerstvo, www.hcpi.hr
GDi ArcGIS Online
DGU

Petrinja, veljača 2021.

Izrada kartografskih prikaza:
Grad Zagreb, Gradski ured za strategijsko planiranje i razvoj Grada

21/02/2021 22:06

NEPREGLEDANO
Zagrebačka županija

71

VRBOVEC

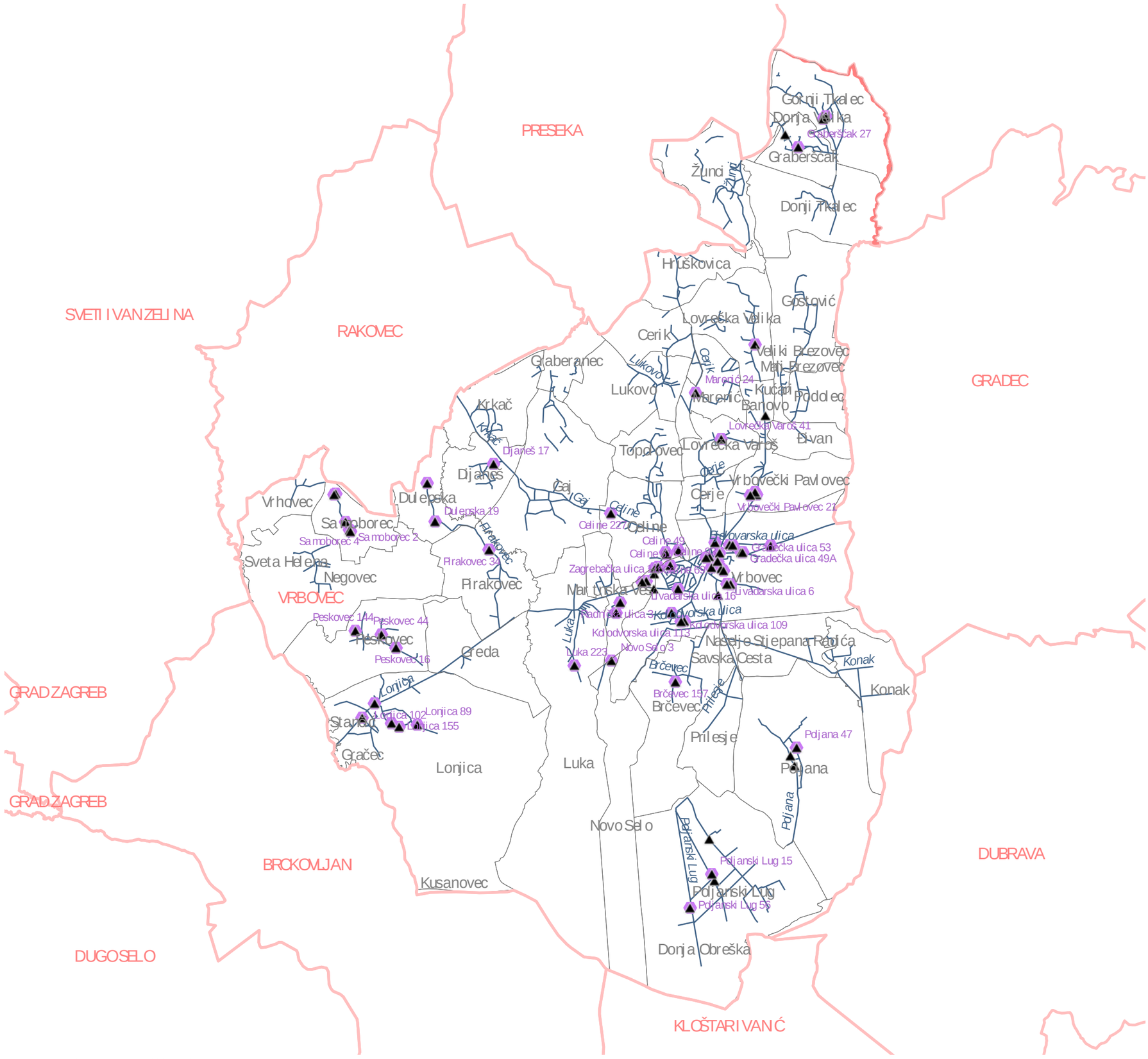

UKUPNO PRIJAVA 73

NEPREGLEDANO 71

NEPREGLED. S PREBIVALIŠTEM 61

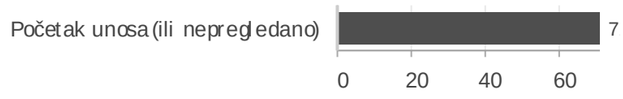

Izvor:
Hrvatski centar za potresno inženjerstvo, www.hcpi.hr
GDi ArcGIS Online
DGU

Izrada kartografskih prikaza:
Grad Zagreb, Gradski ured za strategijsko planiranje i razvoj Grada

21/02/2021 22:06

Petrinja, veljača 2021.

NEPREGLEDANO
Zagrebačka županija

16

MARIJA GORICA

UKUPNO PRIJAVA 22

NEPREGLEDANO 16

NEPREGLED. S PREBIVALIŠTEM 12

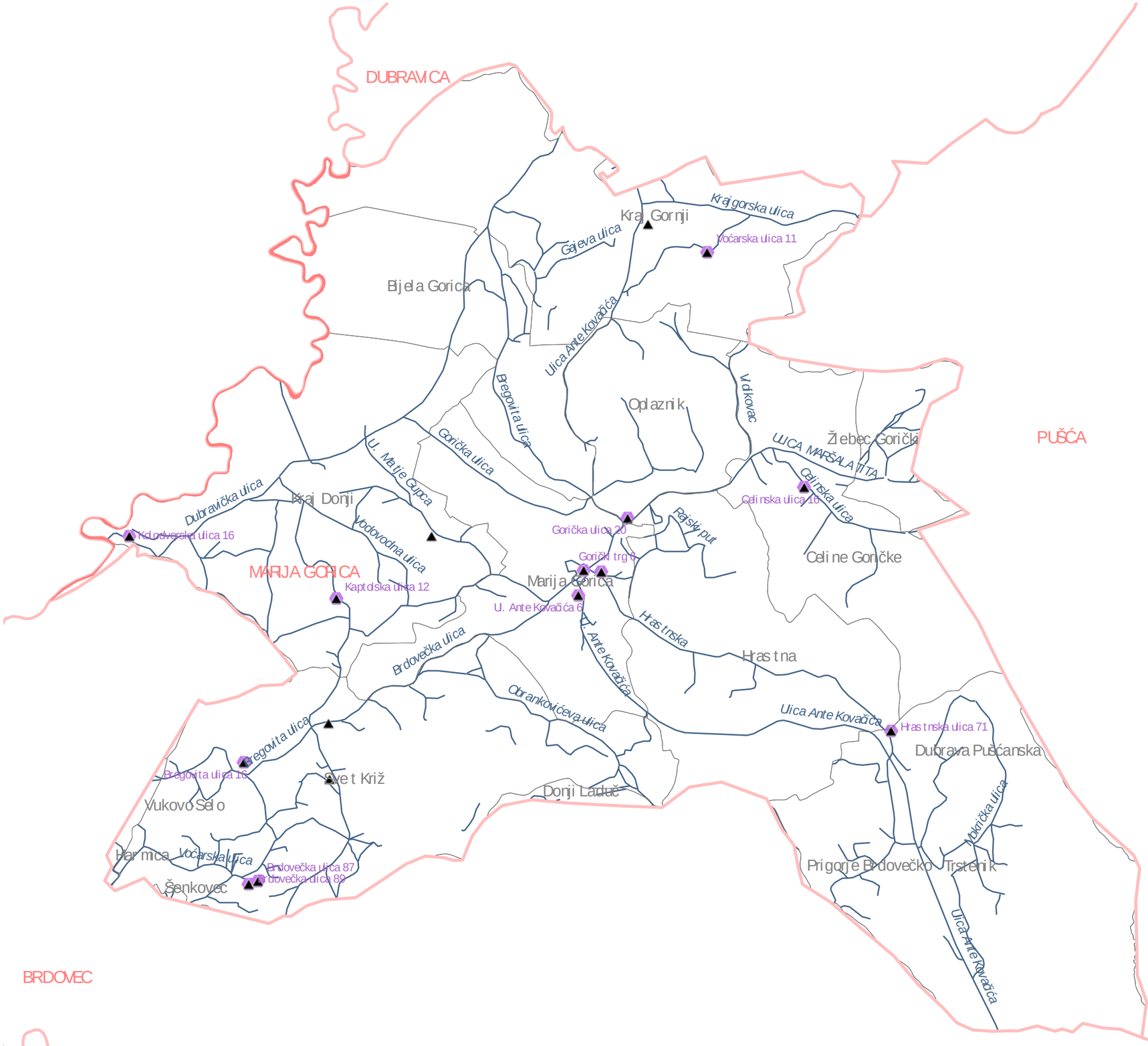

Početak unosa (ili nepregledano)

0 2 4 6 8 11 14 1

Izvor:
Hrvatski centar za potresno inženjerstvo, www.hcpi.hr
GDi ArcGIS Online
DGU

Izrada kartografskih prikaza:
Grad Zagreb, Gradski ured za strategijsko planiranje i razvoj Grada

21/02/2021 22:06

Petrinja, veljača 2021.

NEPREGLEDANO
Zagrebačka županija

2

ŽUMBERAK

UKUPNO PRIJAVA 3

NEPREGLEDANO 2

NEPREGLED. S PREBIVALIŠTEM 2

Početak unosa (ili nepregledano) 2

0 1 2

Izvor:
Hrvatski centar za potresno inženjerstvo, www.hcpi.hr
GDi ArcGIS Online
DGU

Izrada kartografskih prikaza:
Grad Zagreb, Gradski ured za strategijsko planiranje i razvoj Grada

21/02/2021 22:06

Petrinja, veljača 2021.

NEPREGLEDANO
Zagrebačka županija

592

VELIKA GORICA

UKUPNO PRIJAVA 1189

NEPREGLEDANO 592

NEPREGLED. S PREBIVALIŠTEM 498

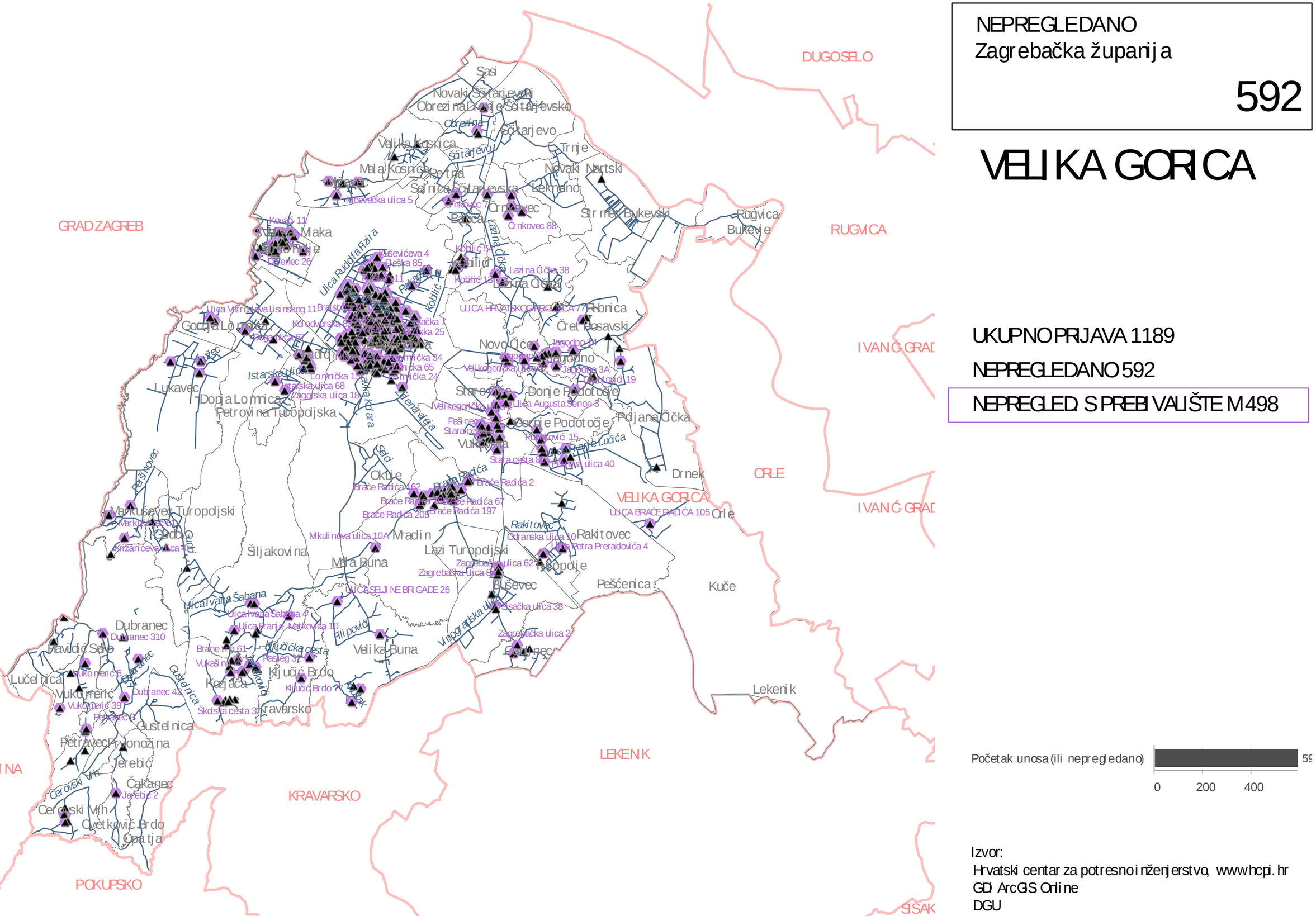
DUGOSELO
GRAD ZAGREB
RUGVICA
IVANIĆ-GRAD
ORLE
LEKENIK
KRAVARSKO
PISAROVINA
POKUPSKO
SISAK
VELIKA GORICA
Sasi
Novaki Šoštarjevski
Obrezina
Šoštarjevsko
Šoštarjevo
Velika Kosnica
Trnje
Mala Kosnica
Novaki Nartski
Lekenik
Črnkovec
Strmec Bukevski
Rugvica
Bukevje
Maka
Kobilić
Laz na Čička
Ribnica
Čret Posavski
Novo Čiče
Jagodno
Gornja Lomnica
Donja Lomnica
Lukavec
Petrovina Turopoljska
Staro Čiče
Donje Podotočje
Gornje Podotočje
Poljana Čička
Vukovina
Drnek
Okuje
Markuševec Turopoljski
Gradolj
Šljakovina
Mikulinova ulica 10A
Mradin
Lazi Turopoljski
Rakitovec
Mala Buna
Buševec
Pešćenica
Kuče
Orle
Dubranec
Davidić Selo
Lučelnica
Vukomerić
Gustelnica
Petravec
Pavlovčani
Jerebić
Čakanec
Cerovski Vrh
Cvetković Brdo
Opatija
Velika Buna
Ključić Brdo
Kozjača
Gravarsko
Ulica Rudolfa Hrza
Kobilić
Ulica HRVATSKOG PROLJEĆA
Jagodno 3A
Jagodno 34
Istarska ulica
Zagorska ulica 18
Lomnička 15
Lomnička 24
Lomnička 34
Lomnička 65
Velikogorička ulica 2
Ulica Augusta Šenoe 3
Stara cesta 82
Braće Radića 2
Braće Radića 162
Braće Radića 67
Braće Radića 197
Braće Radića 205
ULICA BRAĆE RADIĆA 105
Rakitovec
Odranska ulica 10
Ulica Petra Preradovića 4
Zagrebačka ulica 62
Zagrebačka ulica 82
ULICA SELJAČKE BRIGADE 26
Vinogradska ulica
Šišačka ulica 38
Zagrebačka ulica 2
Markuševec 61
Kržaničevečka ulica 4
Ulica Vatroslava Lisinskog 11
Dubranec 26
Dubranec 310
Dubranec 42
Vukomerić 39
Petravec 61
Ulica Vatroslava Šabana
Ulica Vatroslava Šabana 4
Ulica Branje Matkovića 10
Braće Ilića 61
Vukašinovićeva ulica 2
Ključička cesta
Rasleg 37
Ključić Brdo 77
Škodska cesta 30
Kovači 11
Ulica Ivana Gorana Kovačića 11
Ulica Ivana Gorana Kovačića 26
Ulica Ivana Gorana Kovačića 34
Ulica Ivana Gorana Kovačića 38
Ulica Ivana Gorana Kovačića 67
Ulica Ivana Gorana Kovačića 7
Ulica Ivana Gorana Kovačića 25
Ulica Ivana Gorana Kovačića 45
Ulica Ivana Gorana Kovačića 52
Ulica Ivana Gorana Kovačića 58
Ulica Ivana Gorana Kovačića 64
Ulica Ivana Gorana Kovačića 70
Ulica Ivana Gorana Kovačića 76
Ulica Ivana Gorana Kovačića 82
Ulica Ivana Gorana Kovačića 88
Ulica Ivana Gorana Kovačića 94
Ulica Ivana Gorana Kovačića

NEPREGLEDANO
Zagrebačka županija

7

PISAROVINA

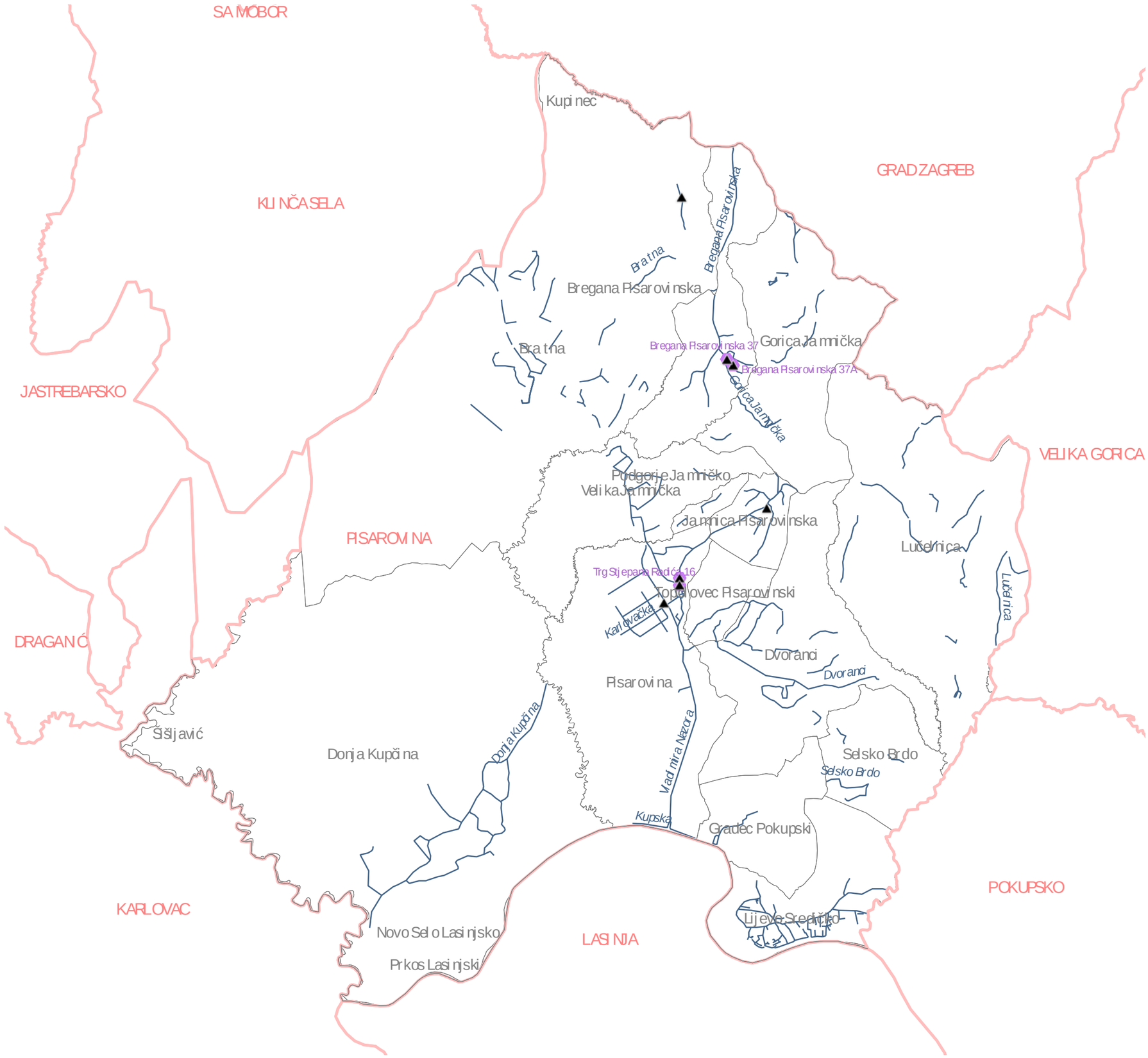

UKUPNO PRIJAVA 173

NEPREGLEDANO 7

NEPREGLED. S PREBIVALIŠTEM 4

Izvor:
Hrvatski centar za potresno inženjerstvo, www.hcpi.hr
GDi ArcGIS Online
DGU

Izrada kartografskih prikaza:
Grad Zagreb, Gradski ured za strategijsko planiranje i razvoj Grada

21/02/2021 22:06

Petrinja, veljača 2021.

NEPREGLEDANO
Zagrebačka županija

8

PRESEKA

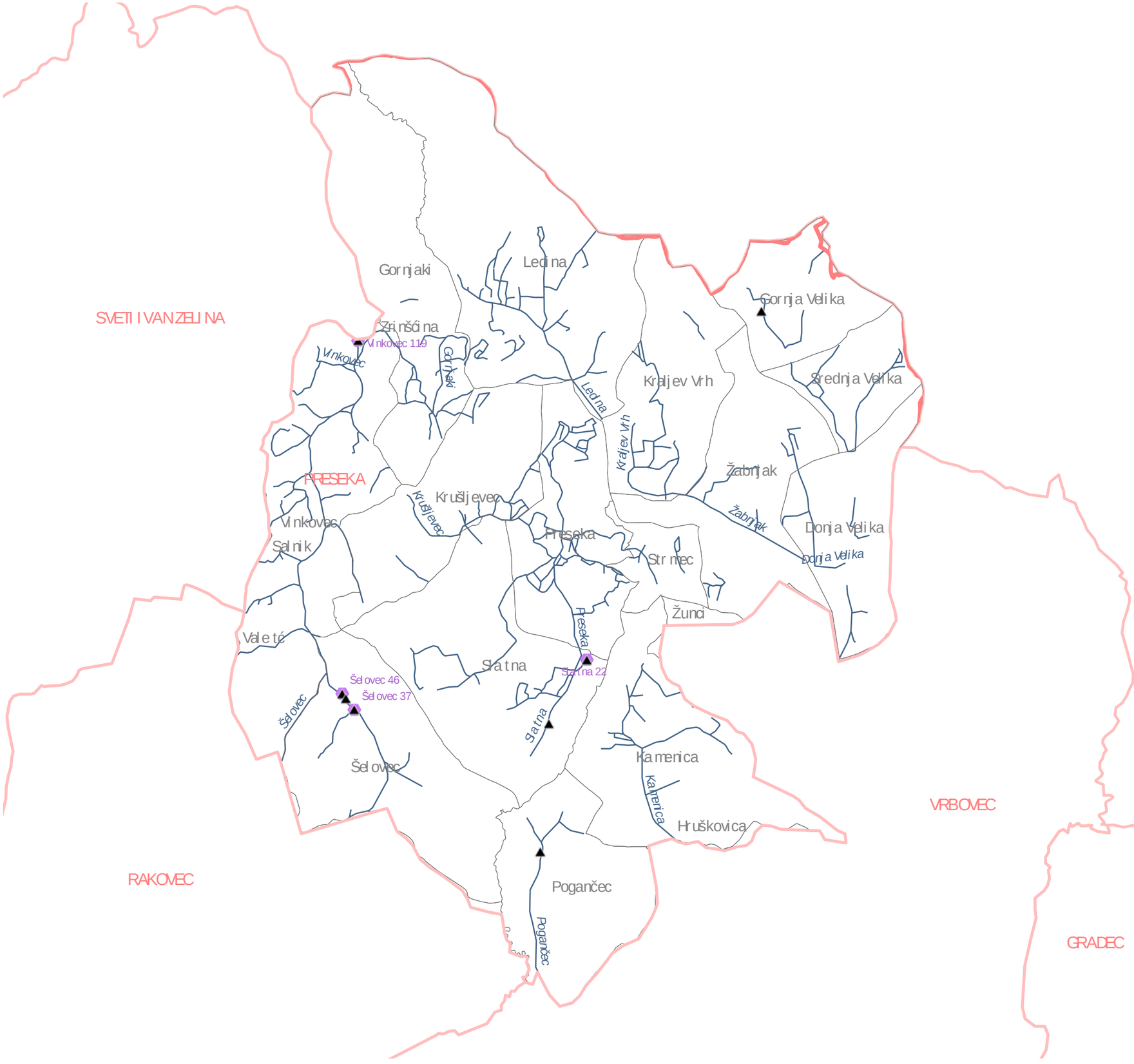

UKUPNO PRIJAVA 10

NEPREGLEDANO 8

NEPREGLED. S PREBIVALIŠTEM 4

Početak unosa (ili nepregledano) 8

0 1 2 3 4 5 6 7 8

Izvor:
Hrvatski centar za potresno inženjerstvo, www.hcpi.hr
GDi ArcGIS Online
DGU

Petrinja, veljača 2021.

Izrada kartografskih prikaza:
Grad Zagreb, Gradski ured za strategijsko planiranje i razvoj Grada

21/02/2021 22:06

NEPREGLEDANO
Zagrebačka županija

21

PUŠĆA

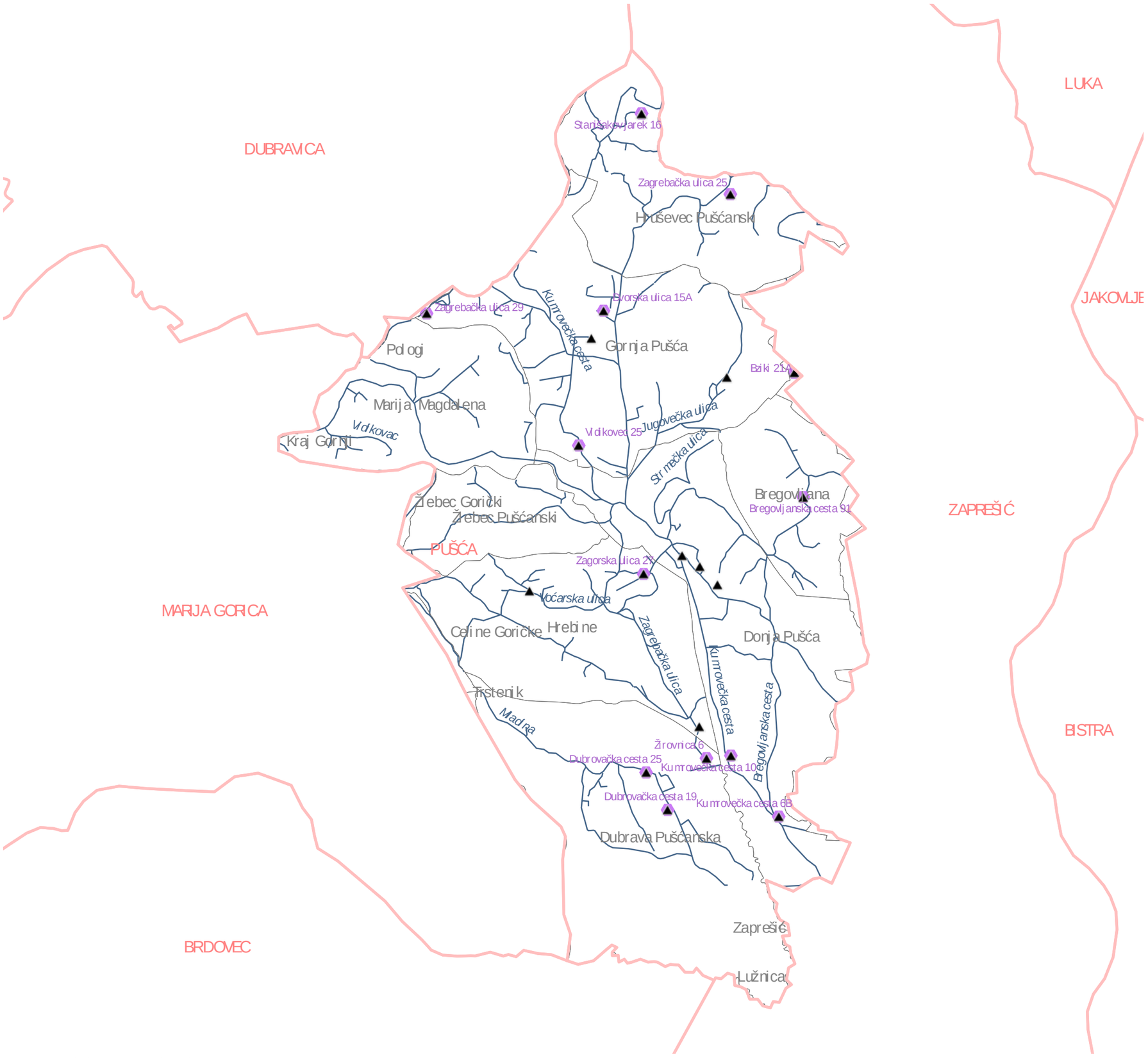

UKUPNO PRIJAVA 24

NEPREGLEDANO 21

NEPREGLED. S PREBIVALIŠTEM 14

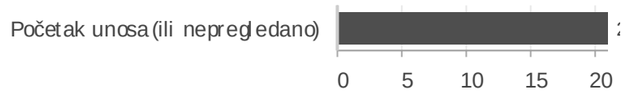

Izvor:
Hrvatski centar za potresno inženjerstvo, www.hcpi.hr
GDi ArcGIS Online
DGU

Izrada kartografskih prikaza:
Grad Zagreb, Gradski ured za strategijsko planiranje i razvoj Grada

21/02/2021 22:06

Petrinja, veljača 2021.

NEPREGLEDANO
Zagrebačka županija

29

RUGVICA

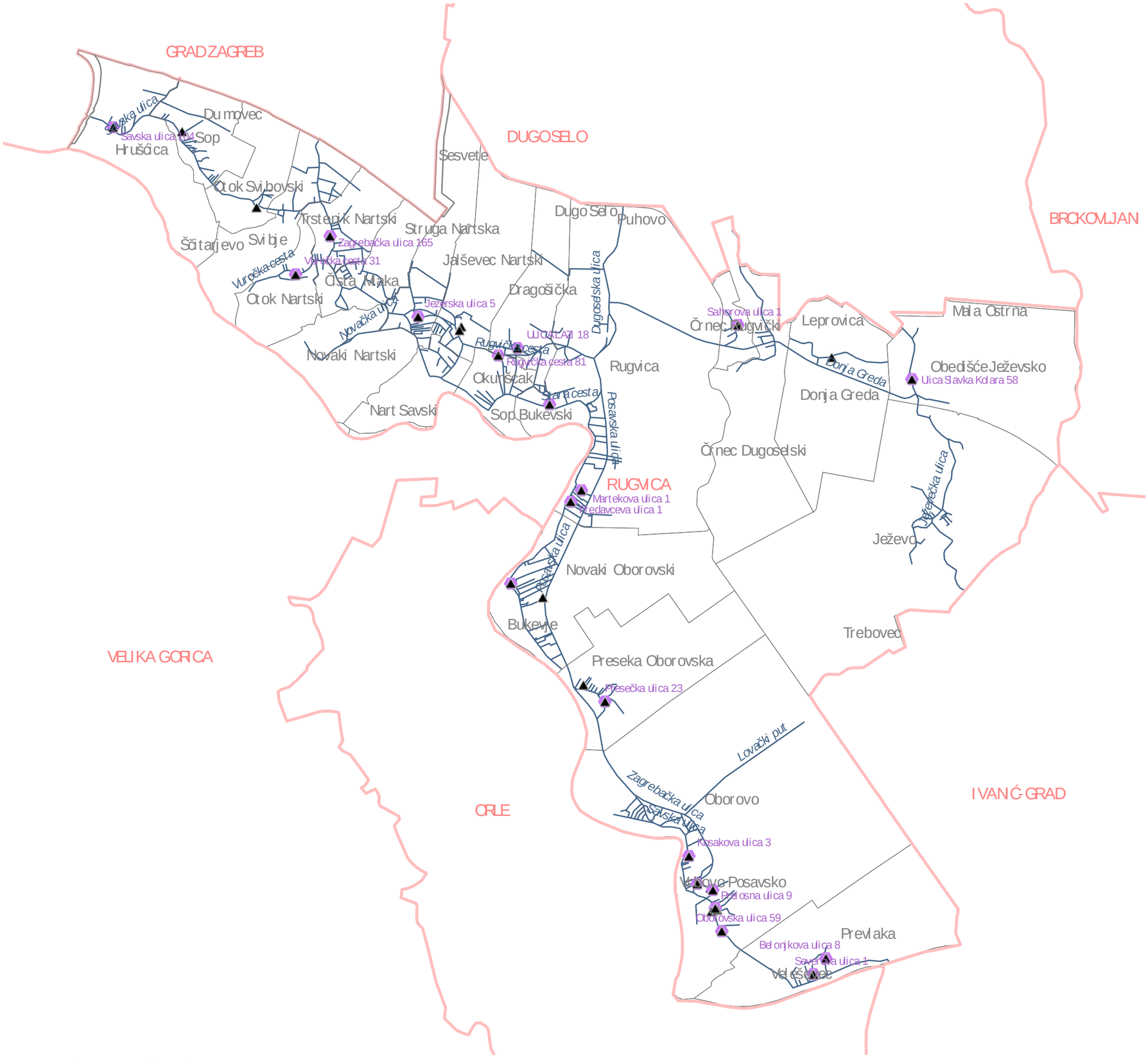

UKUPNO PRIJAVA 39

NEPREGLEDANO 29

NEPREGLED. S PREBIVALIŠTEM 20

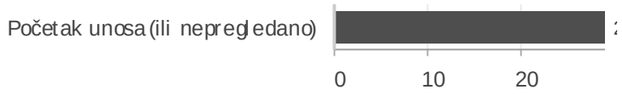

Izvor:
Hrvatski centar za potresno inženjerstvo, www.hcpi.hr
GDi ArcGIS Online
DGU

Izrada kartografskih prikaza:
Grad Zagreb, Gradski ured za strategijsko planiranje i razvoj Grada

21/02/2021 22:06

Petrinja, veljača 2021.

NEPREGLEDANO
Zagrebačka županija

73

SAMOBOR

UKUPNO PRIJAVA 83

NEPREGLEDANO 73

NEPREGLED. S PREBIVALIŠTE M55

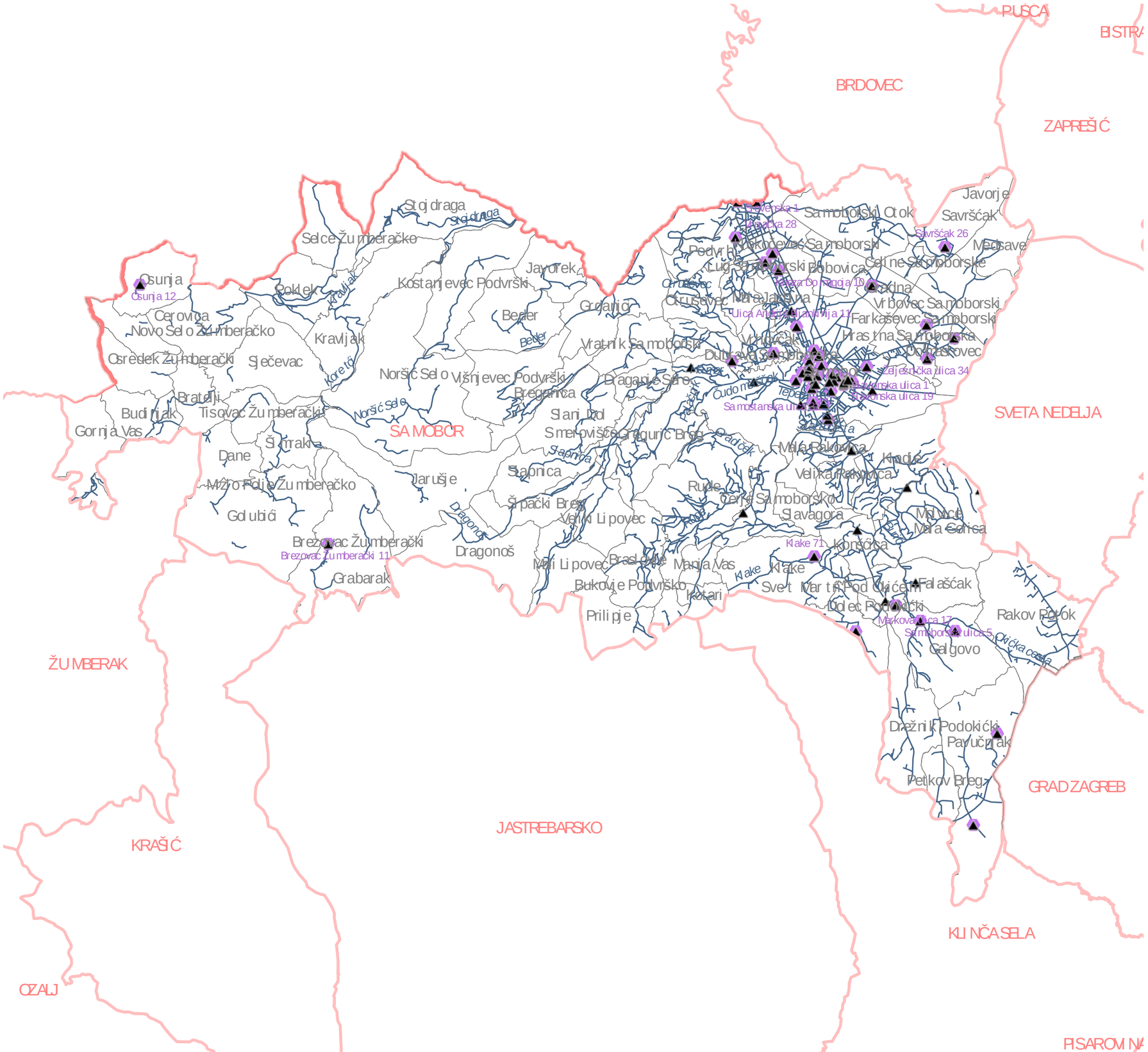

Izrada kartografskih prikaza:
Grad Zagreb, Gradski ured za strategijsko planiranje i razvoj Grada

21/02/2021 22:06

Izvor:
Hrvatski centar za potresno inženjerstvo, www.hcpi.hr
GDi ArcGIS Online
DGU

Petrinja, veljača 2021.

NEPREGLEDANO
Zagrebačka županija

5

KRAŠIĆ

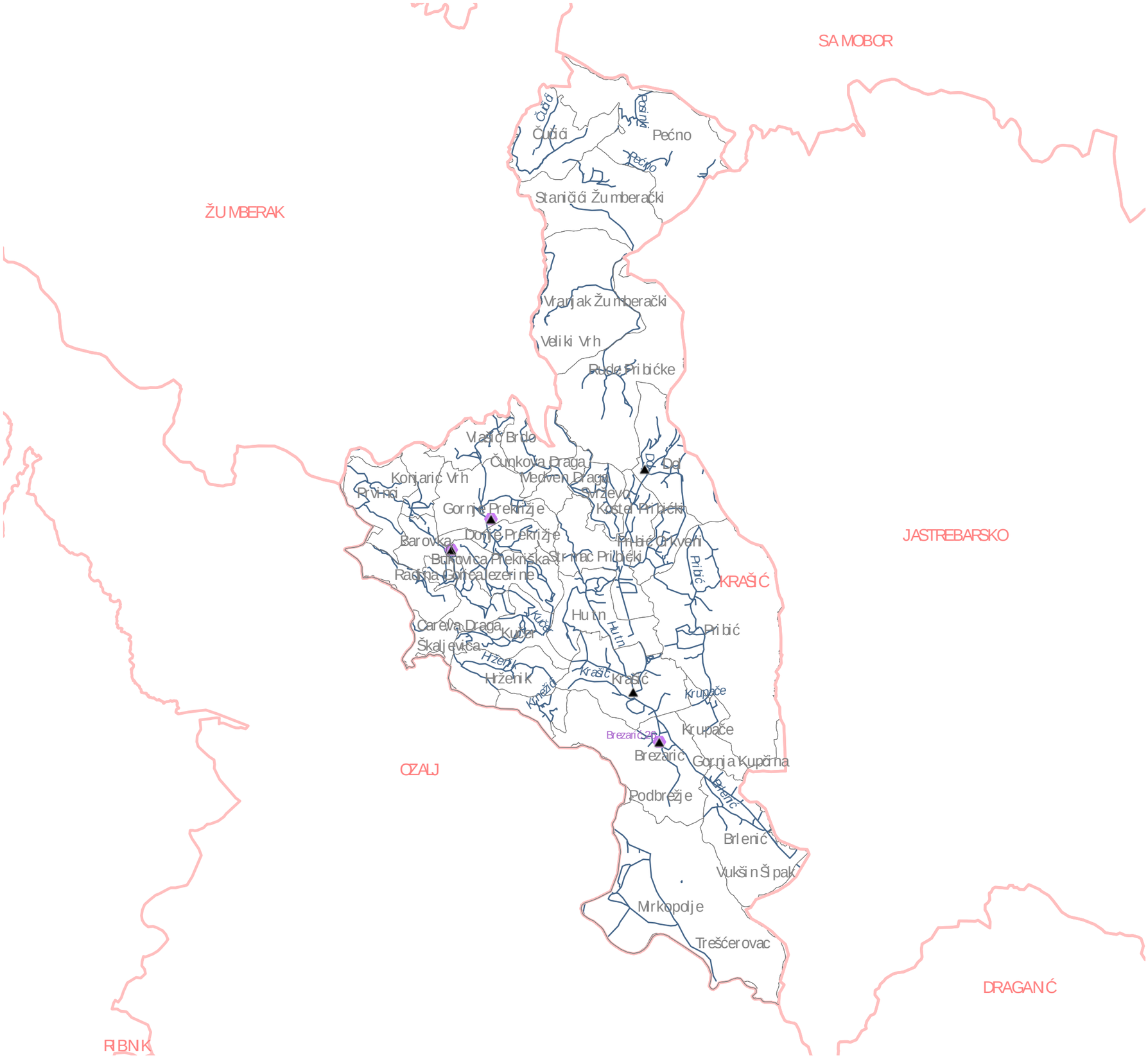

UKUPNO PRIJAVA 8

NEPREGLEDANO 5

NEPREGLED. S PREBIVALIŠTE M3

Početak unosa (ili nepregledano)

0 1 2 3 4 5

Izvor:
Hrvatski centar za potresno inženjerstvo, www.hcpi.hr
GDi ArcGIS Online
DGU

Izrada kartografskih prikaza:
Grad Zagreb, Gradski ured za strategijsko planiranje i razvoj Grada

21/02/2021 22:06

Petrinja, veljača 2021.

NEPREGLEDANO
Zagrebačka županija

9

RAKOVEC

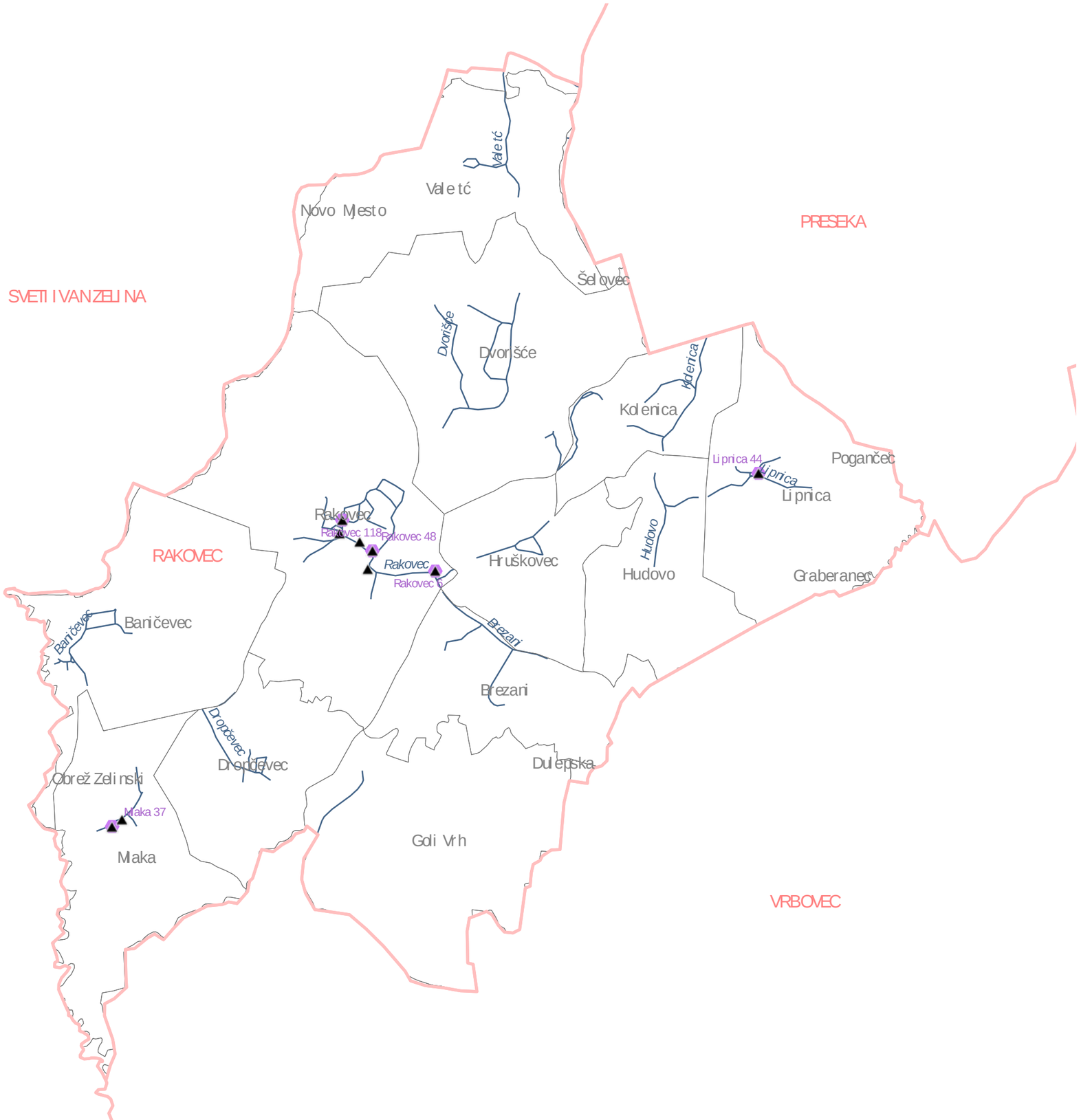

UKUPNO PRIJAVA 10

NEPREGLEDANO 9

NEPREGLED. S PREBIVALIŠTEM 5

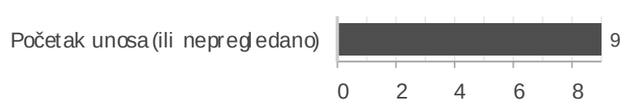

Izvor:
Hrvatski centar za potresno inženjerstvo, www.hcpi.hr
GDi ArcGIS Online
DGU

Petrinja, veljača 2021.

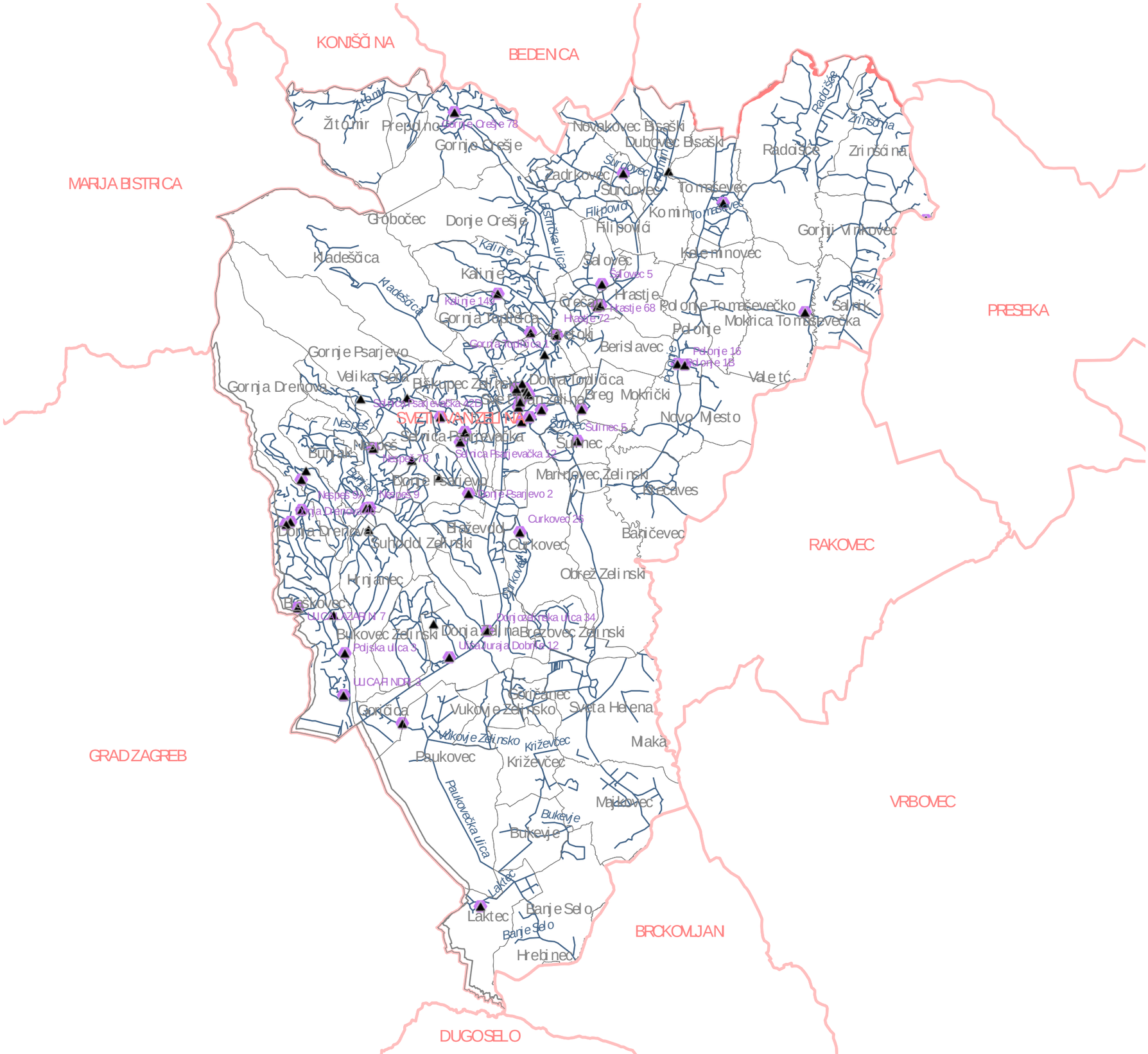

NEPREGLEDANO
Zagrebačka županija

56

SVETI IVAN ZELINA

UKUPNO PRIJAVA 57

NEPREGLEDANO 56

NEPREGLED. S PREBIVALIŠTEM 44

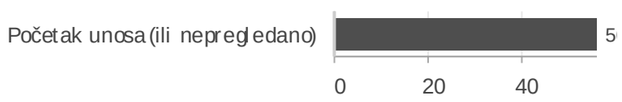

Izvor:
Hrvatski centar za potresno inženjerstvo, www.hcpi.hr
GDi ArcGIS Online
DGU

Petrinja, veljača 2021.

Izrada kartografskih prikaza:
Grad Zagreb, Gradski ured za strategijsko planiranje i razvoj Grada

21/02/2021 22:06

NEPREGLEDANO
Zagrebačka županija

35

SVETA NEDELJA

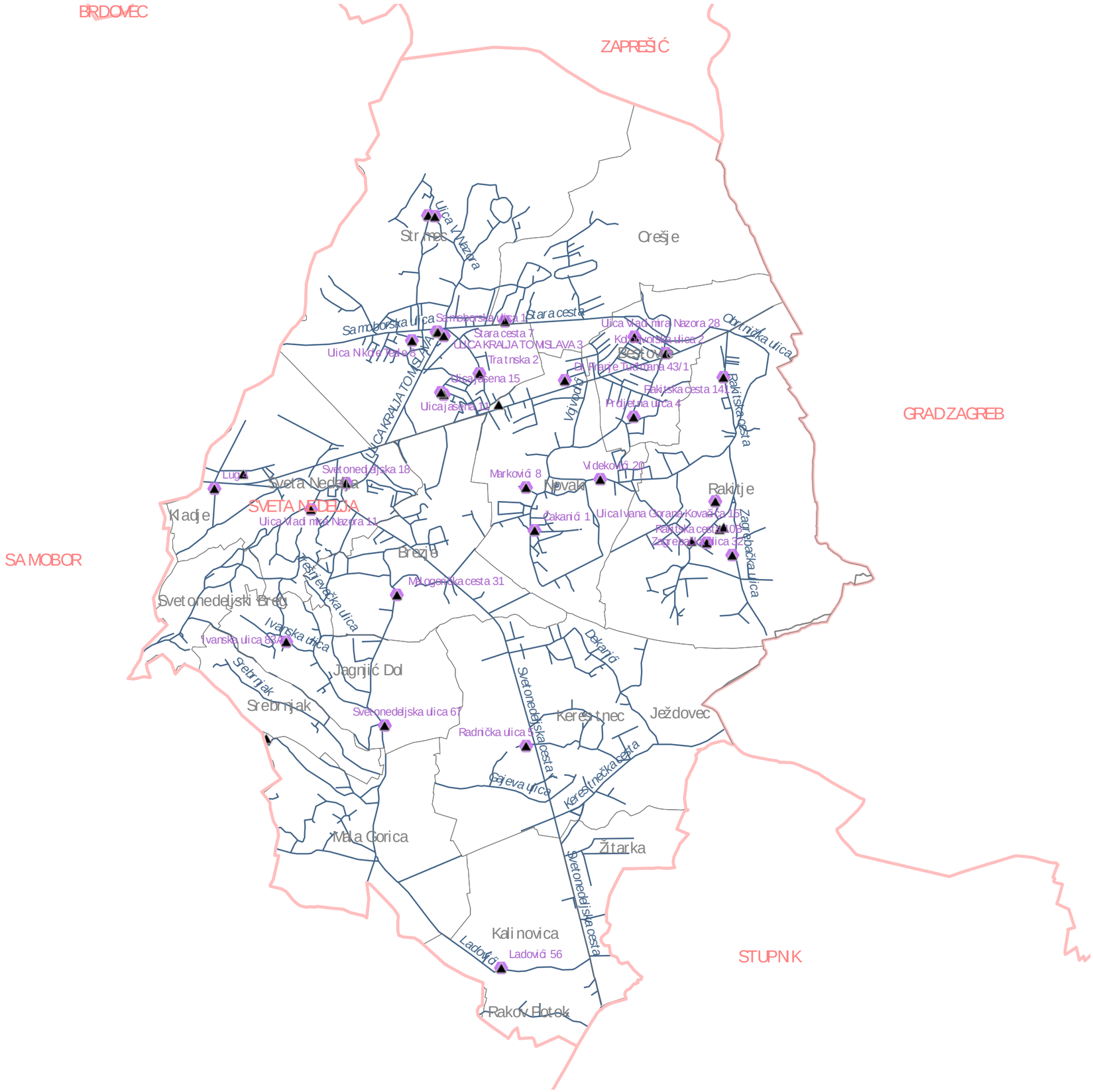

NEPREGLEDANO 35

NEPREGLED. S PREBIVALIŠTE M29

Izvor:
Hrvatski centar za potresno inženjerstvo, www.hcpi.hr
GDi ArcGIS Online
DGU

Petrinja, veljača 2021.

Izrada kartografskih prikaza:
Grad Zagreb, Gradski ured za strategijsko planiranje i razvoj Grada

21/02/2021 22:06

NEPREGLEDANO
Zagrebačka županija

59

ORLE

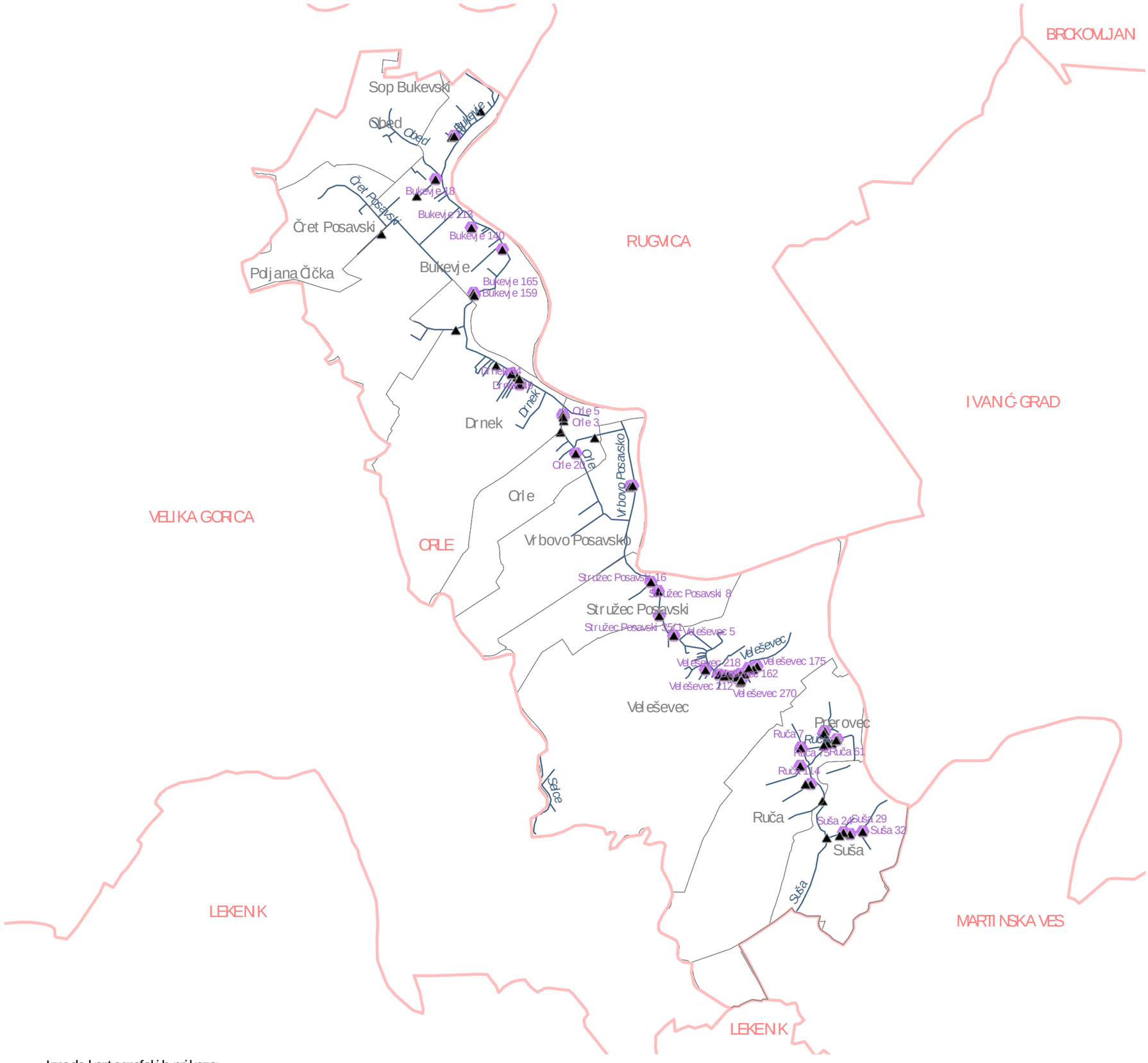

UKUPNO PRIJAVA 62

NEPREGLEDANO 59

NEPREGLED. S PREBIVALIŠTEM 40

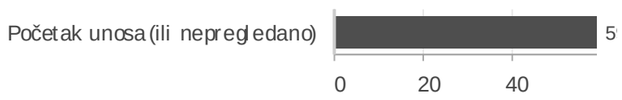

Izvor:
Hrvatski centar za potresno inženjerstvo, www.hcpi.hr
GDi ArcGIS Online
DGU

Izrada kartografskih prikaza:
Grad Zagreb, Gradski ured za strategijsko planiranje i razvoj Grada

21/02/2021 22:06

Petrinja, veljača 2021.

NEPREGLEDANO
Zagrebačka županija

128

ZAPREŠIĆ

UKUPNO PRIJAVA 203

NEPREGLEDANO 128

NEPREGLED. S PREBIVALIŠTEM 108

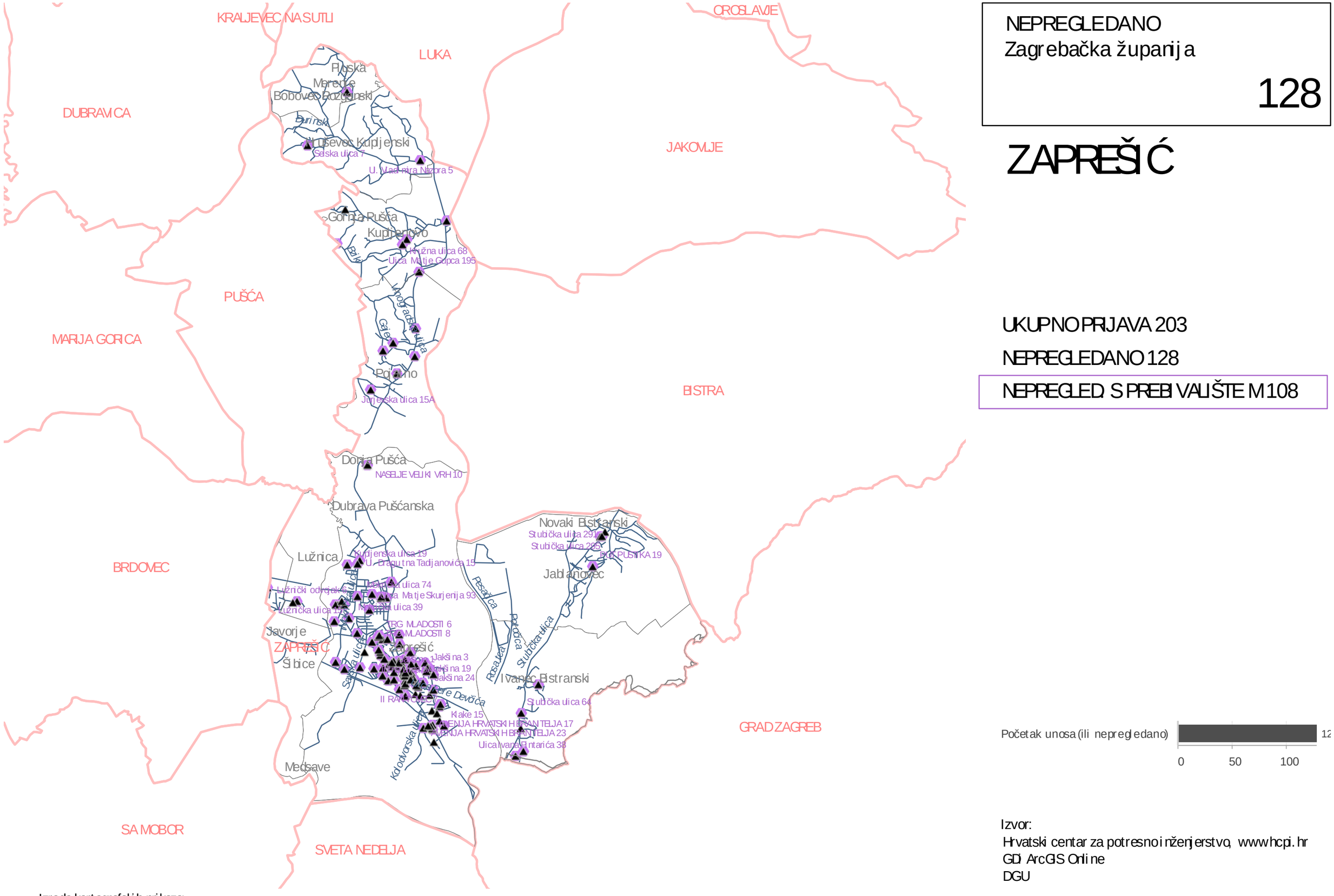

Izvor:
Hrvatski centar za potresno inženjerstvo, www.hcpi.hr
GDi ArcGIS Online
DGU

Izrada kartografskih prikaza:
Grad Zagreb, Gradski ured za strategijsko planiranje i razvoj Grada

21/02/2021 22:06

Petrinja, veljača 2021.

NEPREGLEDANO
Zagrebačka županija

158

POKUPSKO

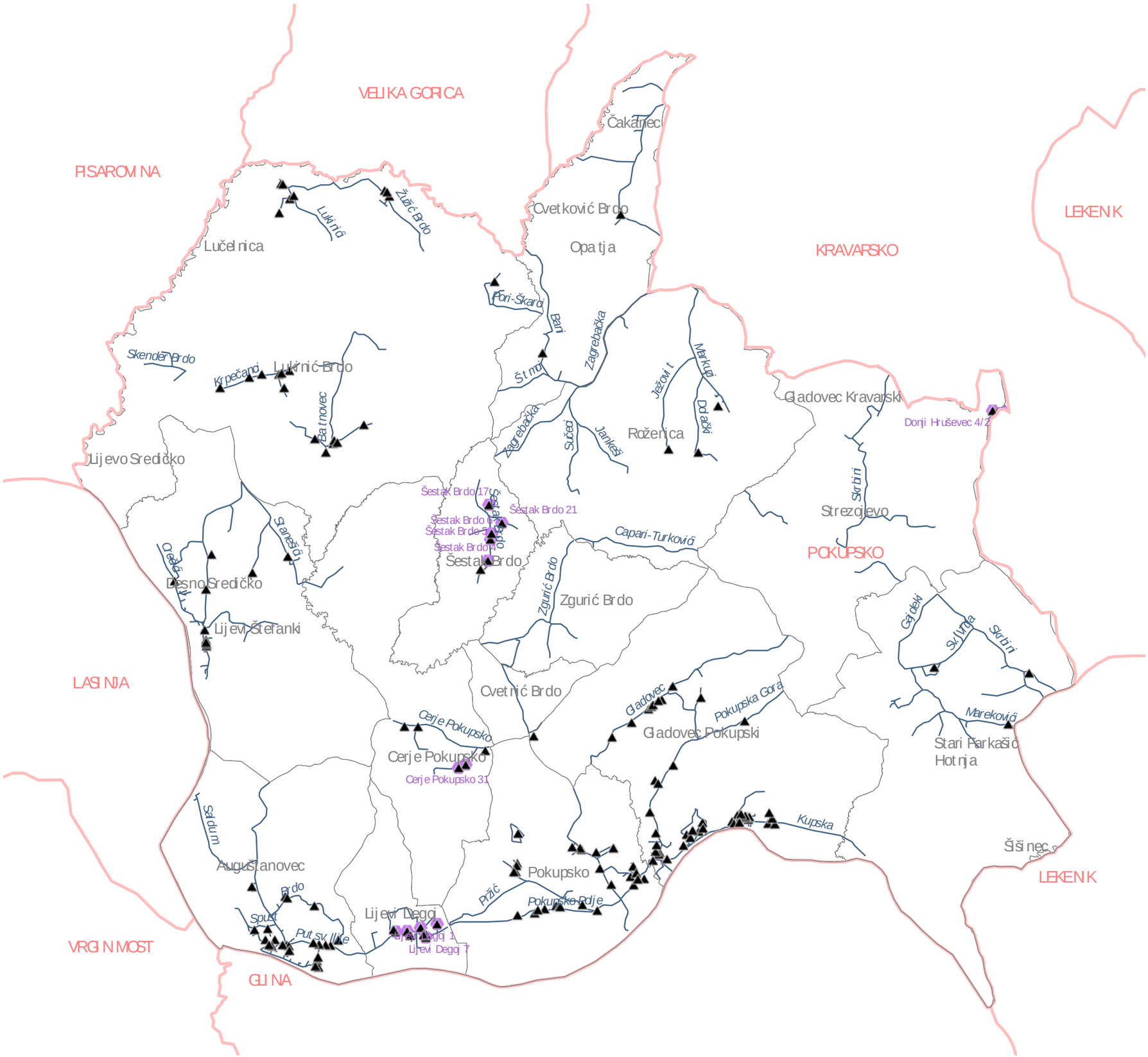

UKUPNO PRIJAVA 595

NEPREGLEDANO 158

NEPREGLED. S PREBIVALIŠTEM 14

Izvor:
Hrvatski centar za potresno inženjerstvo, www.hcpi.hr
GDi ArcGIS Online
DGU

Petrinja, veljača 2021.

Izrada kartografskih prikaza:
Grad Zagreb, Gradski ured za strategijsko planiranje i razvoj Grada

21/02/2021 22:06

NEPREGLEDANO
Zagrebačka županija

190

KRAVARSKO

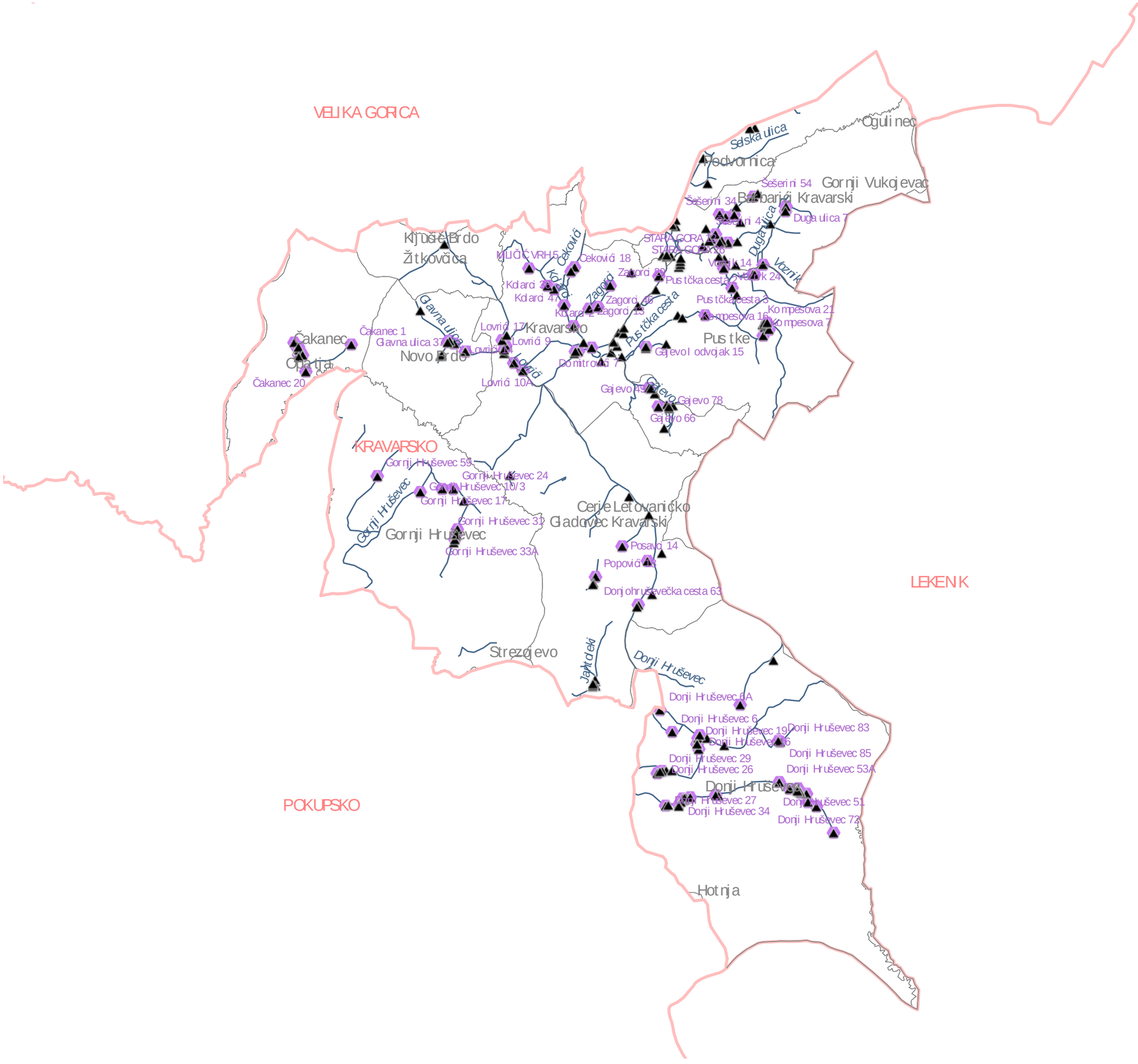

UKUPNO PRIJAVA 511

NEPREGLEDANO 190

NEPREGLED. S PREBIVALIŠTEM 97

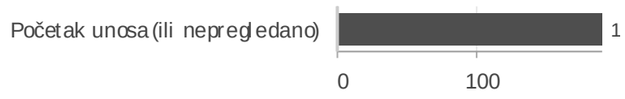

Izvor:
Hrvatski centar za potresno inženjerstvo, www.hcpi.hr
GDI ArcGIS Online
DGU

Izrada kartografskih prikaza:
Grad Zagreb, Gradski ured za strategijsko planiranje i razvoj Grada

21/02/2021 22:06

Petrinja, veljača 2021.

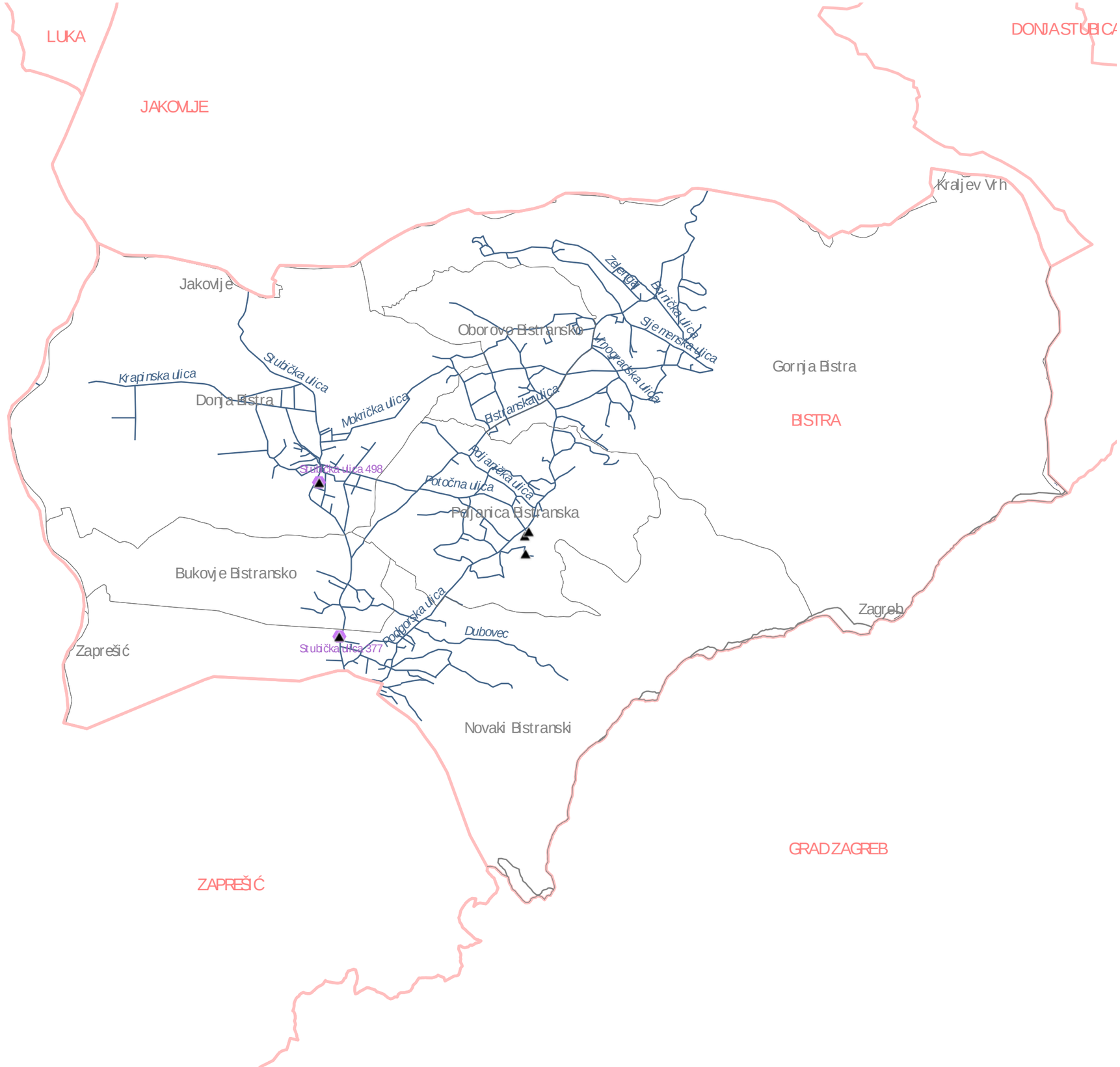

NEPREGLEDANO
Zagrebačka županija

5

BISTRA

UKUPNO PRIJAVA 10

NEPREGLEDANO 5

NEPREGLED. S PREBIVALIŠTEM 2

Početak unosa (ili nepregledano) 5

0 1 2 3 4 5

Izvor:
Hrvatski centar za potresno inženjerstvo, www.hcpi.hr
GDi ArcGIS Online
DGU

Petrinja, veljača 2021.

Izrada kartografskih prikaza:
Grad Zagreb, Gradski ured za strategijsko planiranje i razvoj Grada

21/02/2021 22:06

NEPREGLEDANO
Zagrebačka županija

18

LUKA

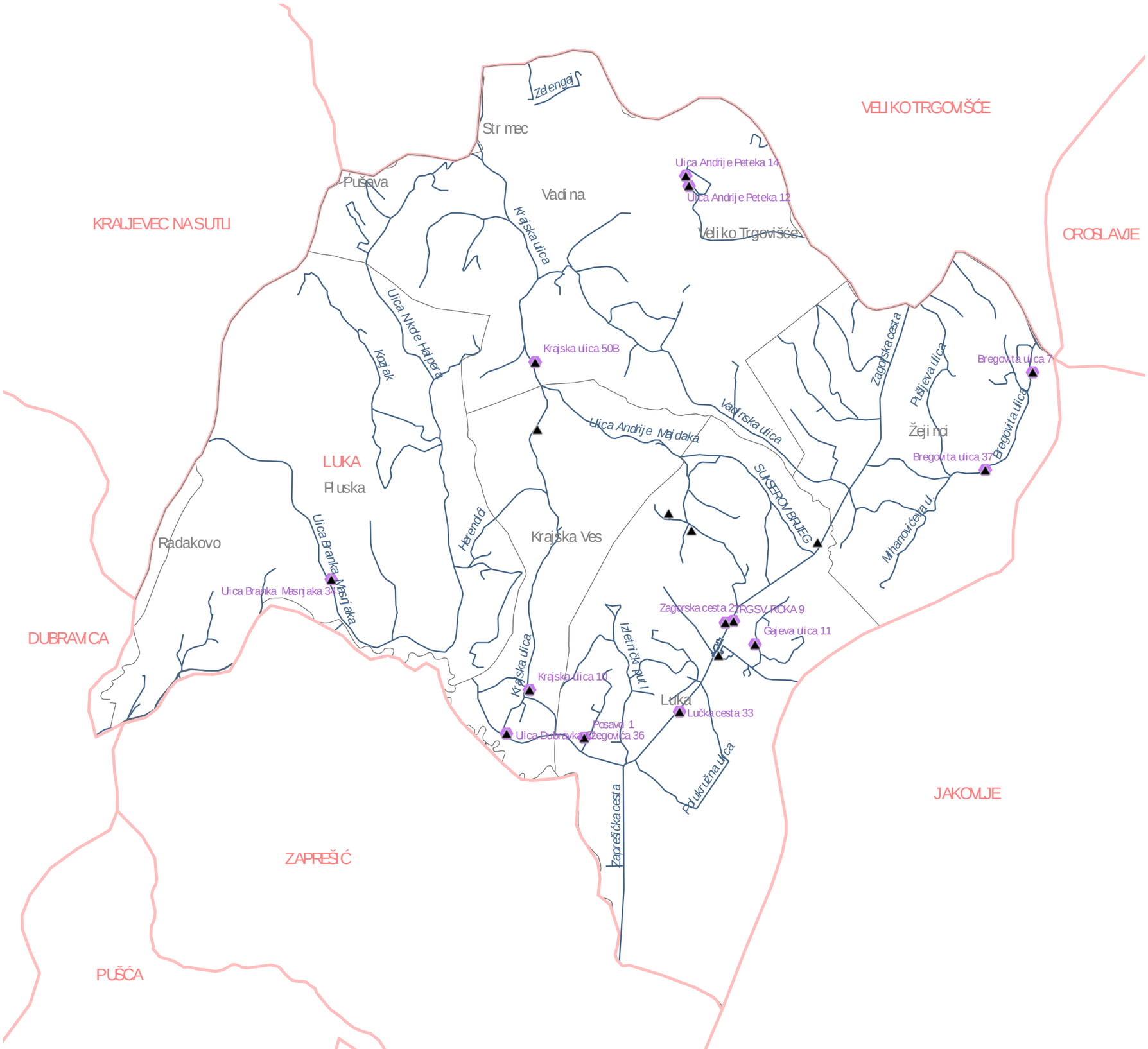

UKUPNO PRIJAVA 18

NEPREGLEDANO 18

NEPREGLED. S PREBIVALIŠTEM 13

Izvor:
Hrvatski centar za potresno inženjerstvo, www.hcpi.hr
GDi ArcGIS Online
DGU

Petrinja, veljača 2021.

Izrada kartografskih prikaza:
Grad Zagreb, Gradski ured za strategijsko planiranje i razvoj Grada

21/02/2021 22:06

NEPREGLEDANO
Zagrebačka županija

3

DUBRAVICA

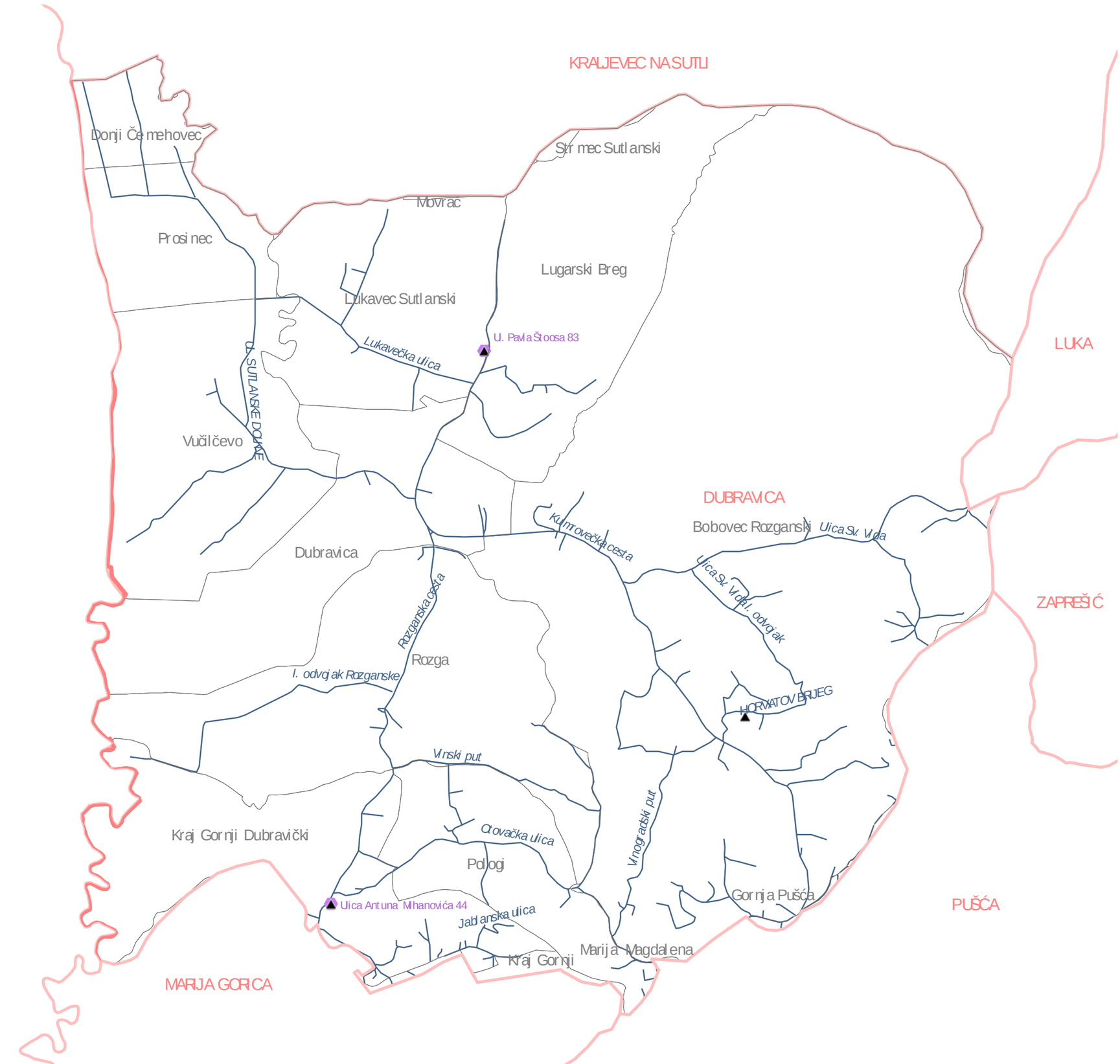

UKUPNO PRIJAVA 5

NEPREGLEDANO 3

NEPREGLED. S PREBIVALIŠTEM 2

Početak unosa (ili nepregledano)

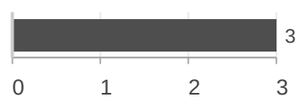

Izvor:
Hrvatski centar za potresno inženjerstvo, www.hcpi.hr
GDi ArcGIS Online
DGU

Izrada kartografskih prikaza:
Grad Zagreb, Gradski ured za strategijsko planiranje i razvoj Grada

21/02/2021 22:06

Petrinja, veljača 2021.

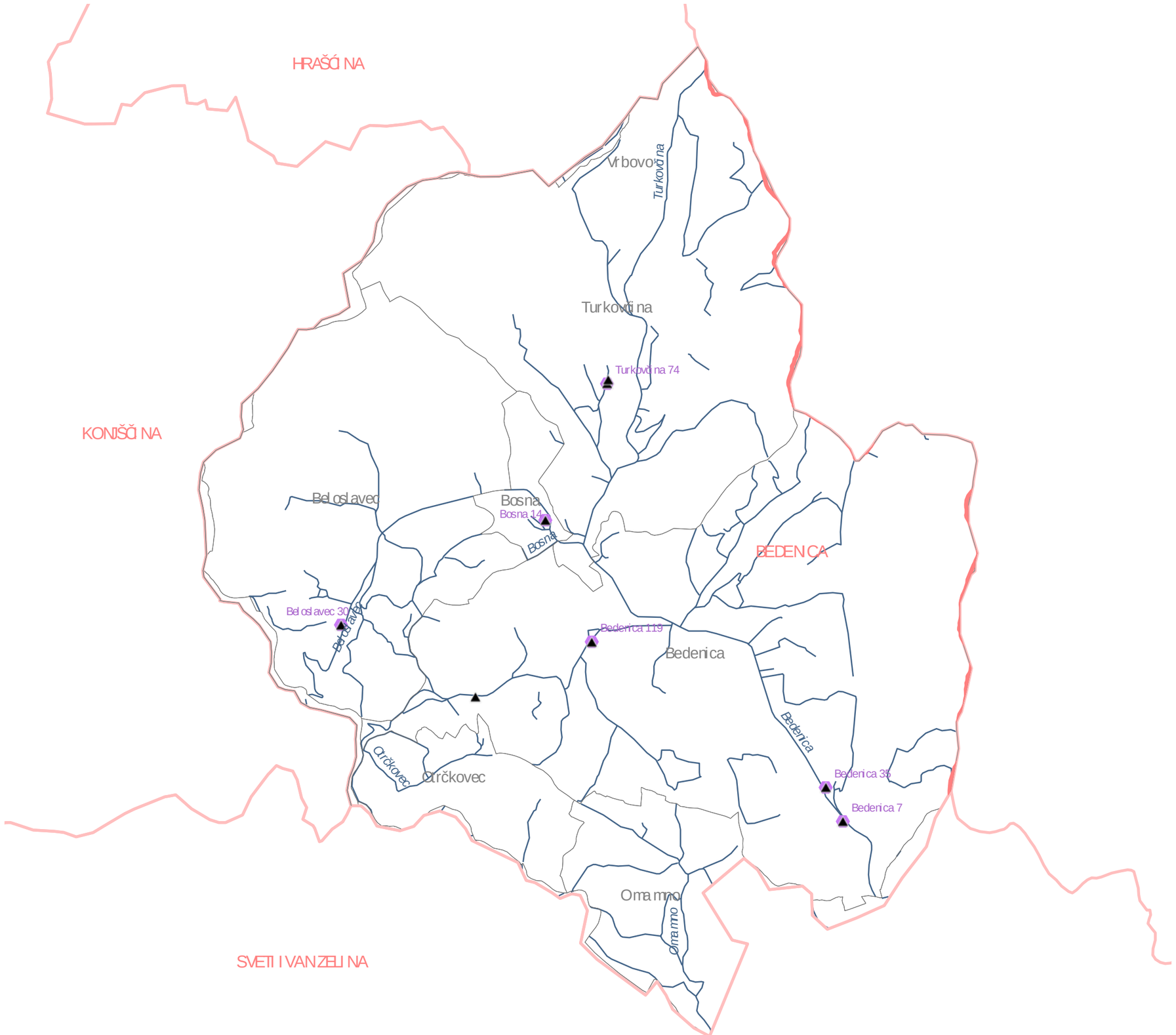

NEPREGLEDANO
Zagrebačka županija

8

BEDENCA

UKUPNO PRIJAVA 8

NEPREGLEDANO 8

NEPREGLED. S PREBIVALIŠTEM 6

Početak unosa (ili nepregledano) 8

0 1 2 3 4 5 6 7 8

Izvor:
Hrvatski centar za potresno inženjerstvo, www.hcpi.hr
GDi ArcGIS Online
DGU

Petrinja, veljača 2021.

Izrada kartografskih prikaza:
Grad Zagreb, Gradski ured za strategijsko planiranje i razvoj Grada

21/02/2021 22:06

NEPREGLEDANO
Zagrebačka županija

12

STUPNIK

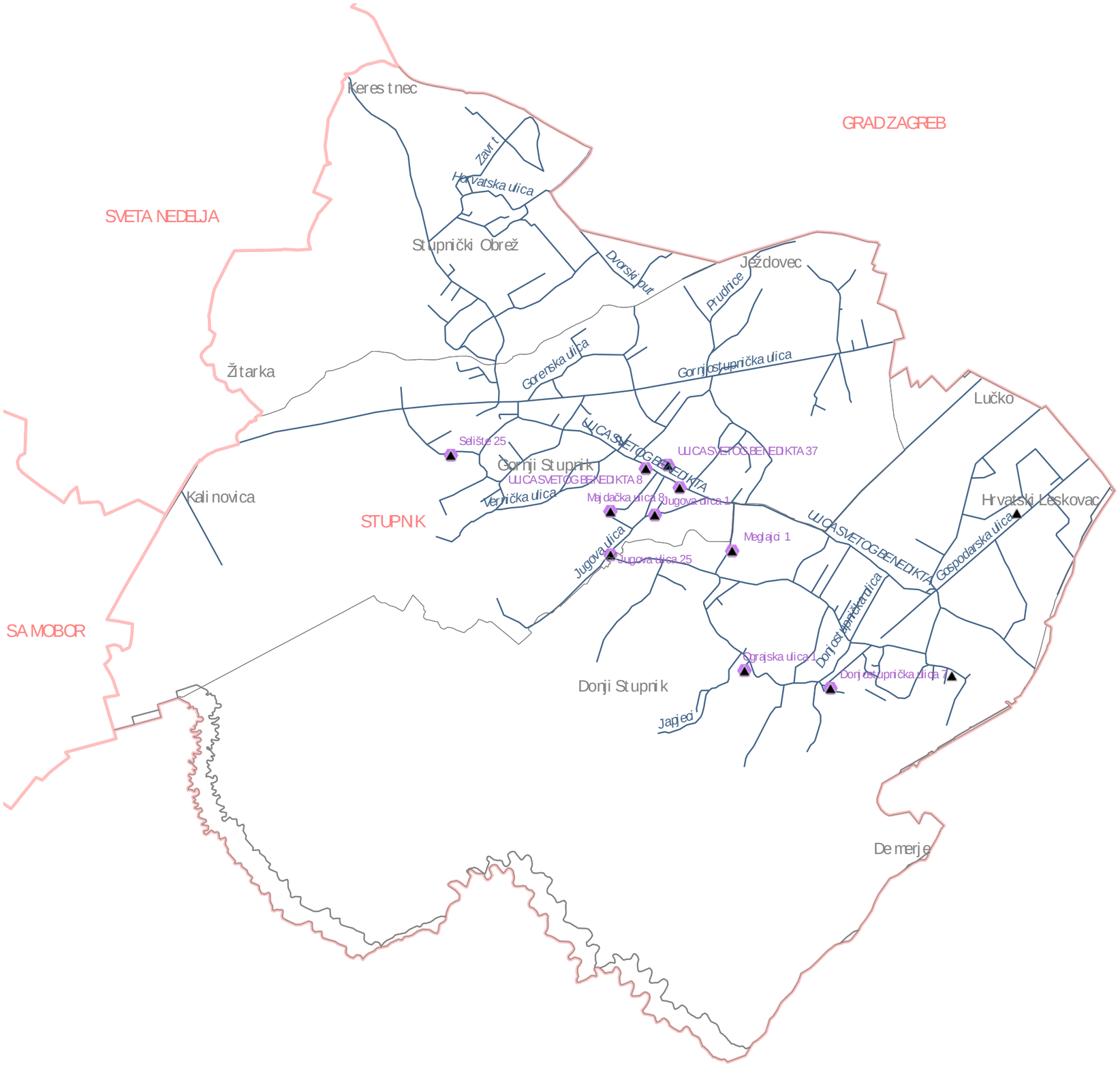

UKUPNO PRIJAVA 13

NEPREGLEDANO 12

NEPREGLED. S PREBIVALIŠTEM 10

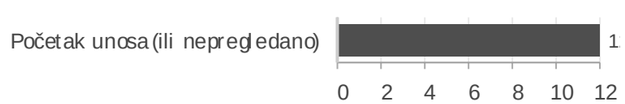

Izvor:
Hrvatski centar za potresno inženjerstvo, www.hcpi.hr
GDi ArcGIS Online
DGU

Petrinja, veljača 2021.

Izrada kartografskih prikaza:
Grad Zagreb, Gradski ured za strategijsko planiranje i razvoj Grada

21/02/2021 22:06

NEPREGLEDANO
Krapinsko-zagorska županija

6

BEDEKOVČINA

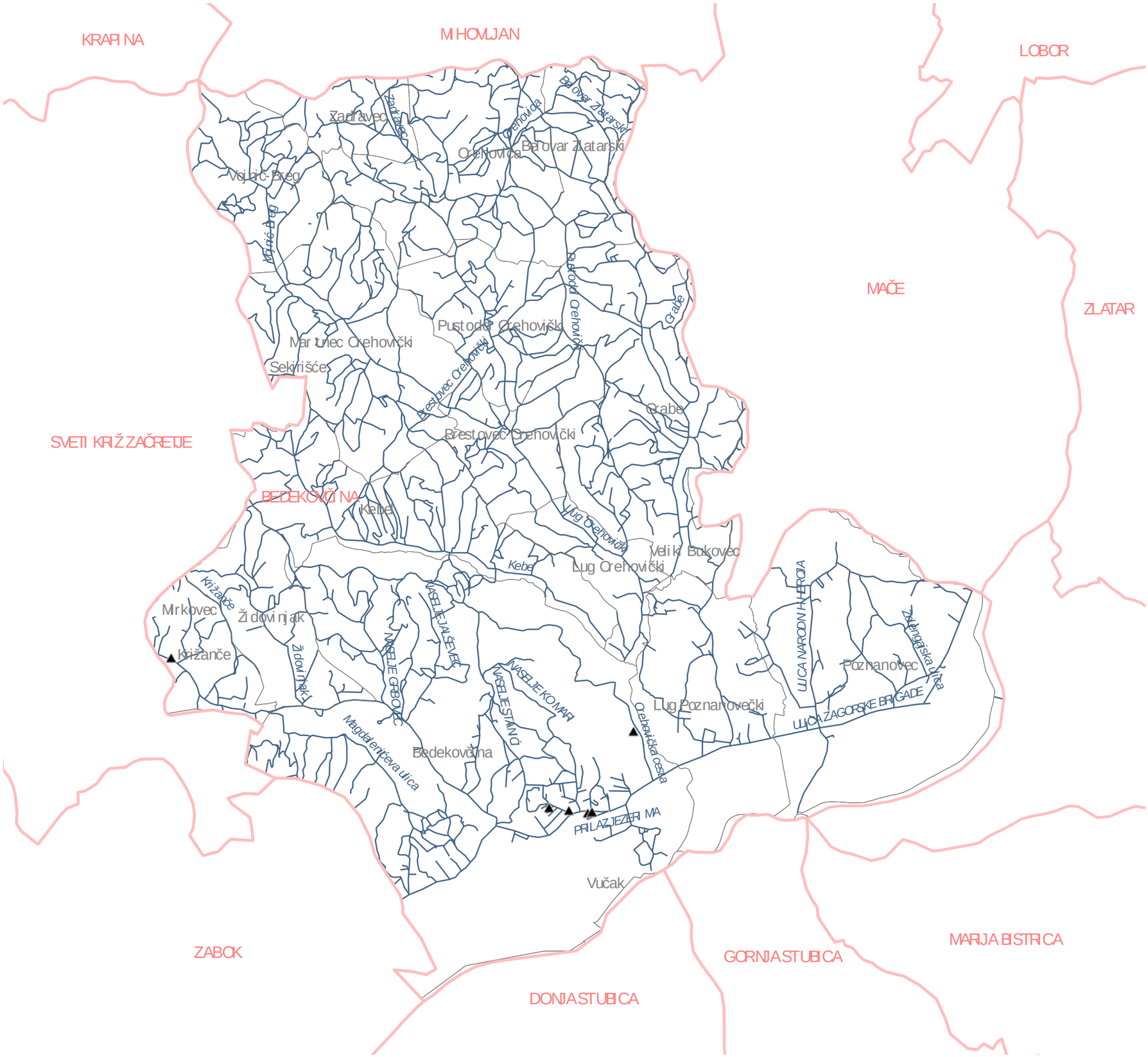

UKUPNO PRIJAVA 12

NEPREGLEDANO 6

NEPREGLED. S PREBIVALIŠTE M0

Početak unosa (ili nepregledano) 6

0 1 2 3 4 5 6

Izvor:
Hrvatski centar za potresno inženjerstvo, www.hcpi.hr
GDi ArcGIS Online
DGU

Izrada kartografskih prikaza:
Grad Zagreb, Gradski ured za strategijsko planiranje i razvoj Grada

21/02/2021 22:06

Petrinja, veljača 2021.

NEPREGLEDANO
Krapinsko-zagorska županija

3

DESINIĆ

UKUPNO PRIJAVA 10

NEPREGLEDANO 3

NEPREGLED. S PREBIVALIŠTEM 0

Početak unosa (ili nepregledano) 3

0 1 2 3

Izvor:
Hrvatski centar za potresno inženjerstvo, www.hcpi.hr
GDi ArcGIS Online
DGU

Petrinja, veljača 2021.

Izrada kartografskih prikaza:
Grad Zagreb, Gradski ured za strategijsko planiranje i razvoj Grada

21/02/2021 22:06

NEPREGLEDANO
Krapinsko-zagorska županija

8

DONJA STUBICA

UKUPNO PRIJAVA 10

NEPREGLEDANO 8

NEPREGLED. S PREBIVALIŠTE M0

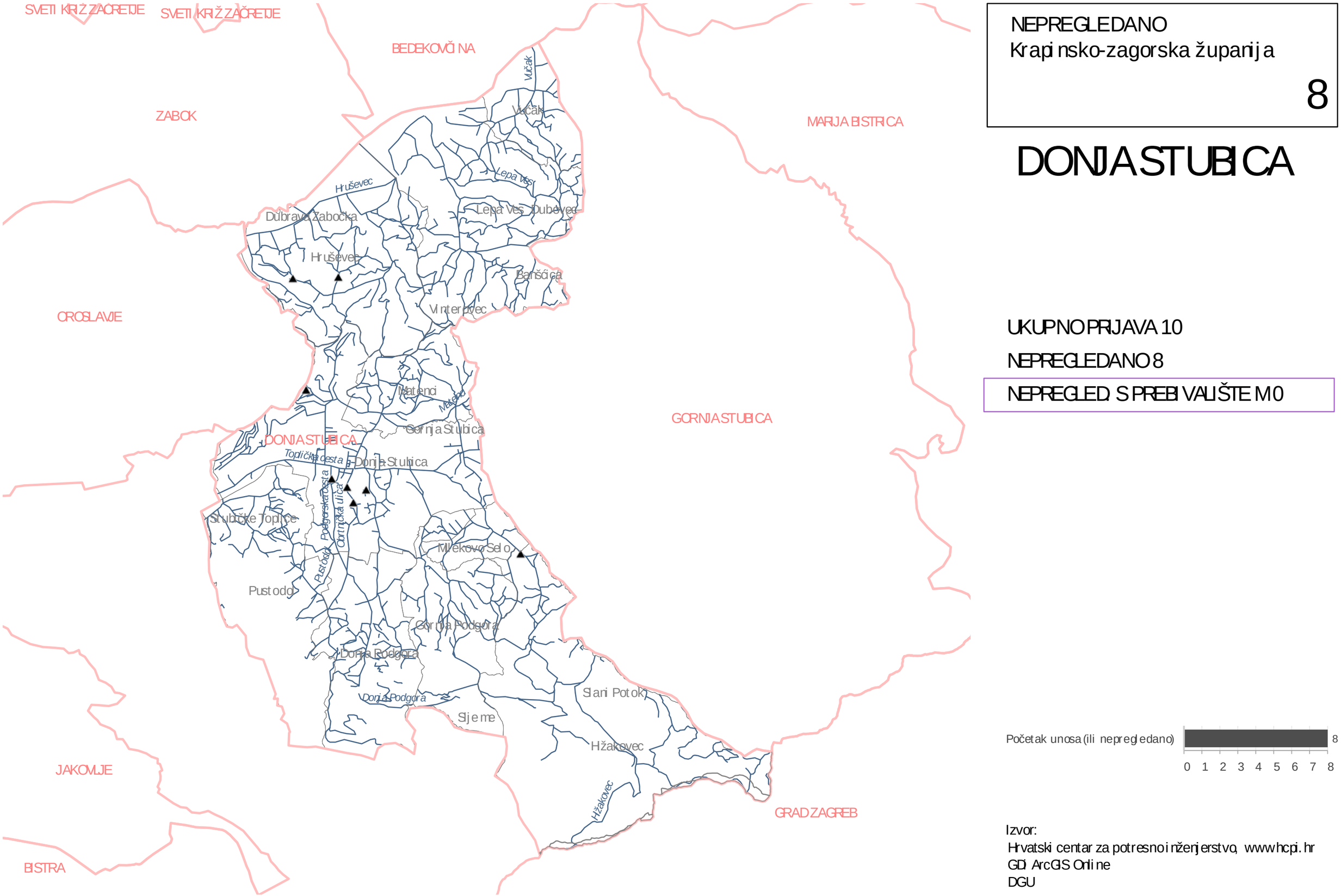

Početak unosa (ili nepregledano) 8

0 1 2 3 4 5 6 7 8

Izvor:
Hrvatski centar za potresno inženjerstvo, www.hcpi.hr
GDi ArcGIS Online
DGU

Izrada kartografskih prikaza:
Grad Zagreb, Gradski ured za strategijsko planiranje i razvoj Grada

21/02/2021 22:06

Petrinja, veljača 2021.

NEPREGLEDANO
Krapinsko-zagorska županija

6

ĐURMANEC

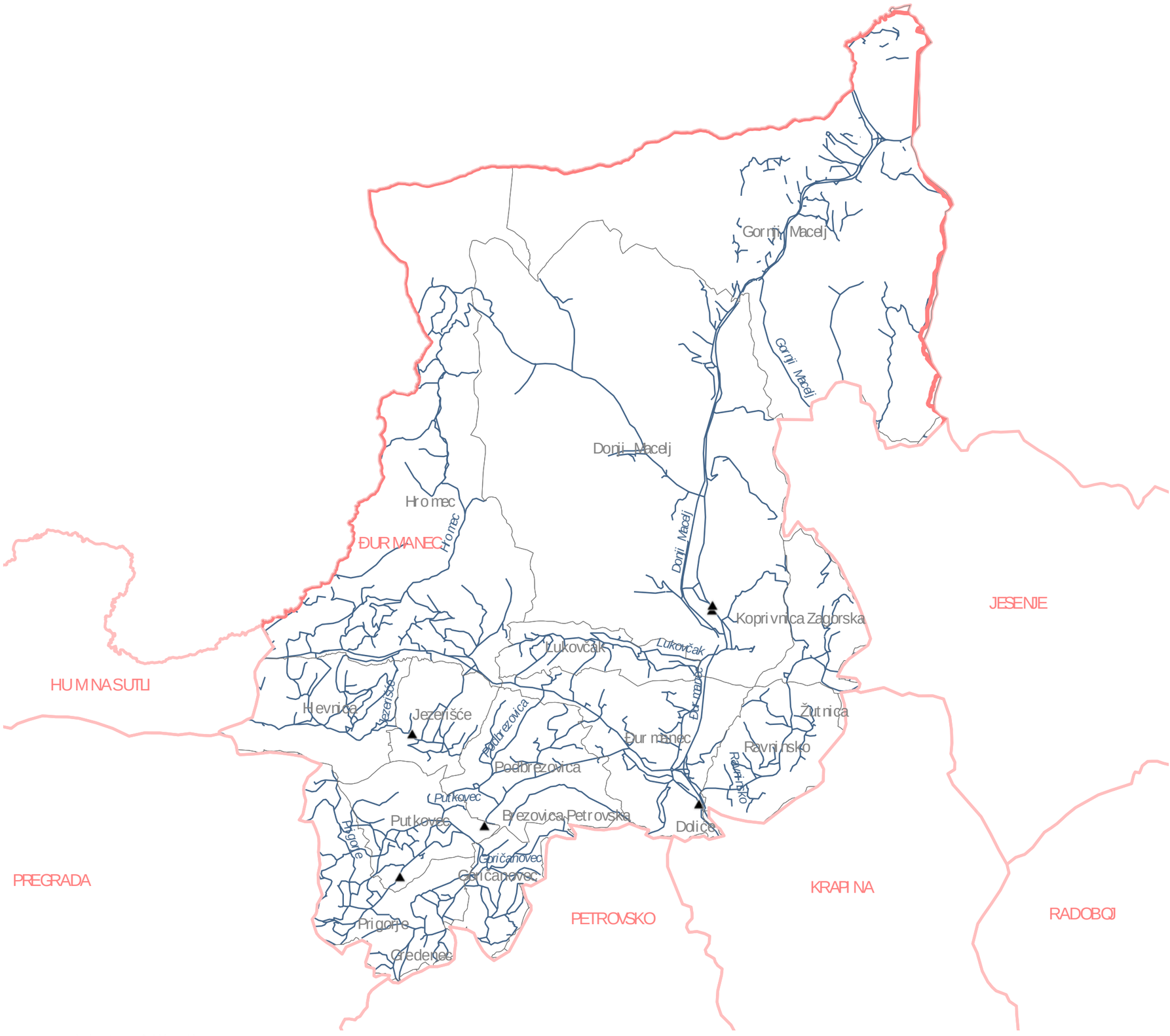

UKUPNO PRIJAVA 6

NEPREGLEDANO 6

NEPREGLED. S PREBIVALIŠTE M0

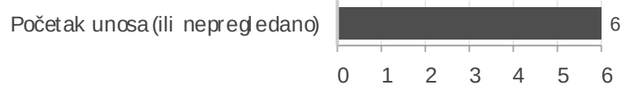

Izvor:
Hrvatski centar za potresno inženjerstvo, www.hcpi.hr
GDi ArcGIS Online
DGU

Izrada kartografskih prikaza:
Grad Zagreb, Gradski ured za strategijsko planiranje i razvoj Grada

21/02/2021 22:06

Petrinja, veljača 2021.

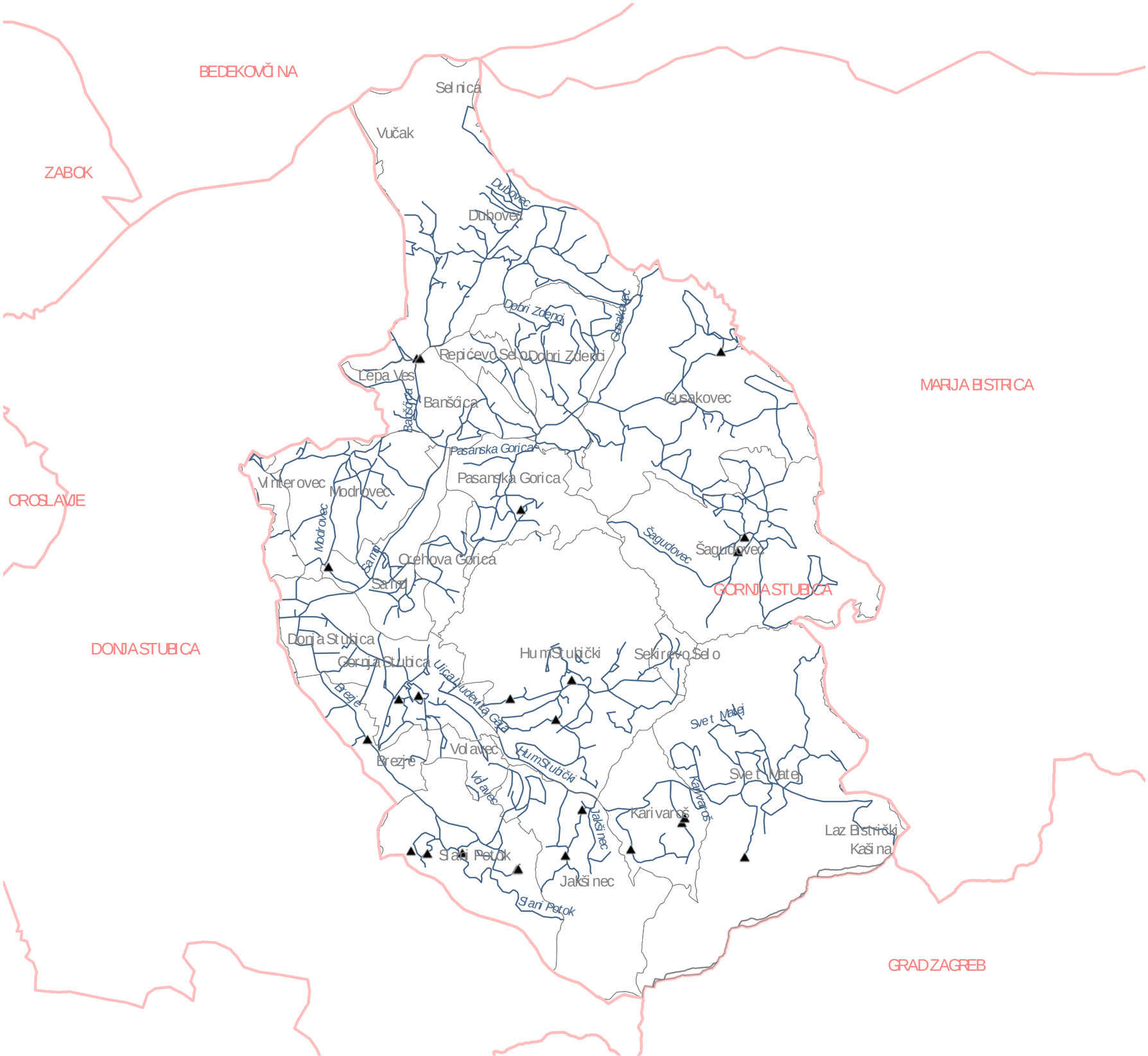

NEPREGLEDANO
Krapinsko-zagorska županija

24

GORNJA STUBICA

UKUPNO PRIJAVA 36

NEPREGLEDANO 24

NEPREGLED. S PREBIVALIŠTE M0

Izvor:
Hrvatski centar za potresno inženjerstvo, www.hcpi.hr
GDi ArcGIS Online
DGU

Petrinja, veljača 2021.

Izrada kartografskih prikaza:
Grad Zagreb, Gradski ured za strategijsko planiranje i razvoj Grada

21/02/2021 22:06

NEPREGLEDANO
Krapinsko-zagorska županija

1

HRAŠĆINA

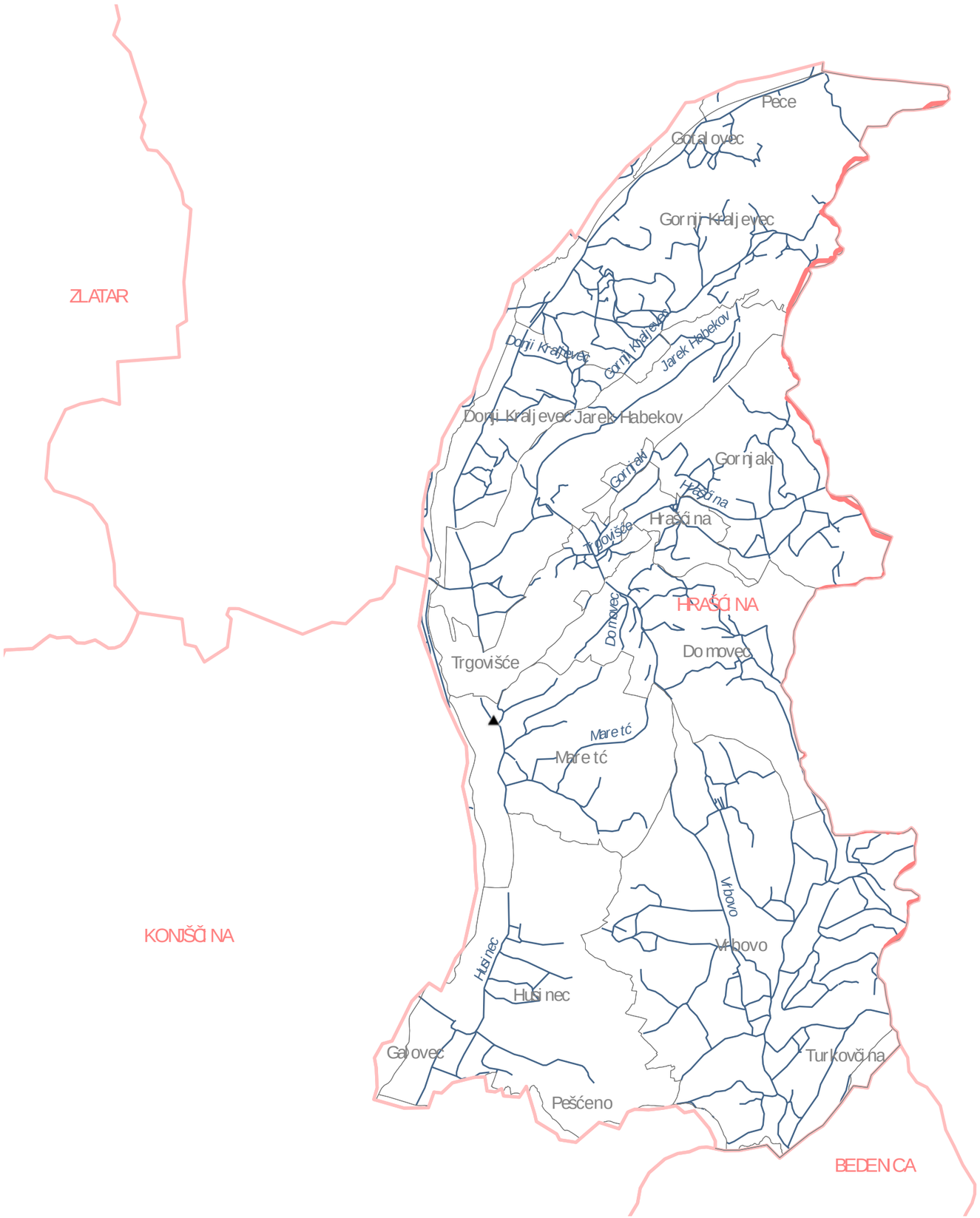

UKUPNO PRIJAVA 4

NEPREGLEDANO 1

NEPREGLED. S PREBIVALIŠTEM 0

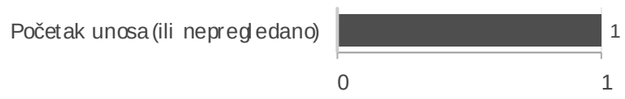

Izvor:
Hrvatski centar za potresno inženjerstvo, www.hcpi.hr
GDI ArcGIS Online
DGU

Izrada kartografskih prikaza:
Grad Zagreb, Gradski ured za strategijsko planiranje i razvoj Grada

21/02/2021 22:06

Petrinja, veljača 2021.

NEPREGLEDANO
Krapinsko-zagorska županija

8

HUMNASUTLI

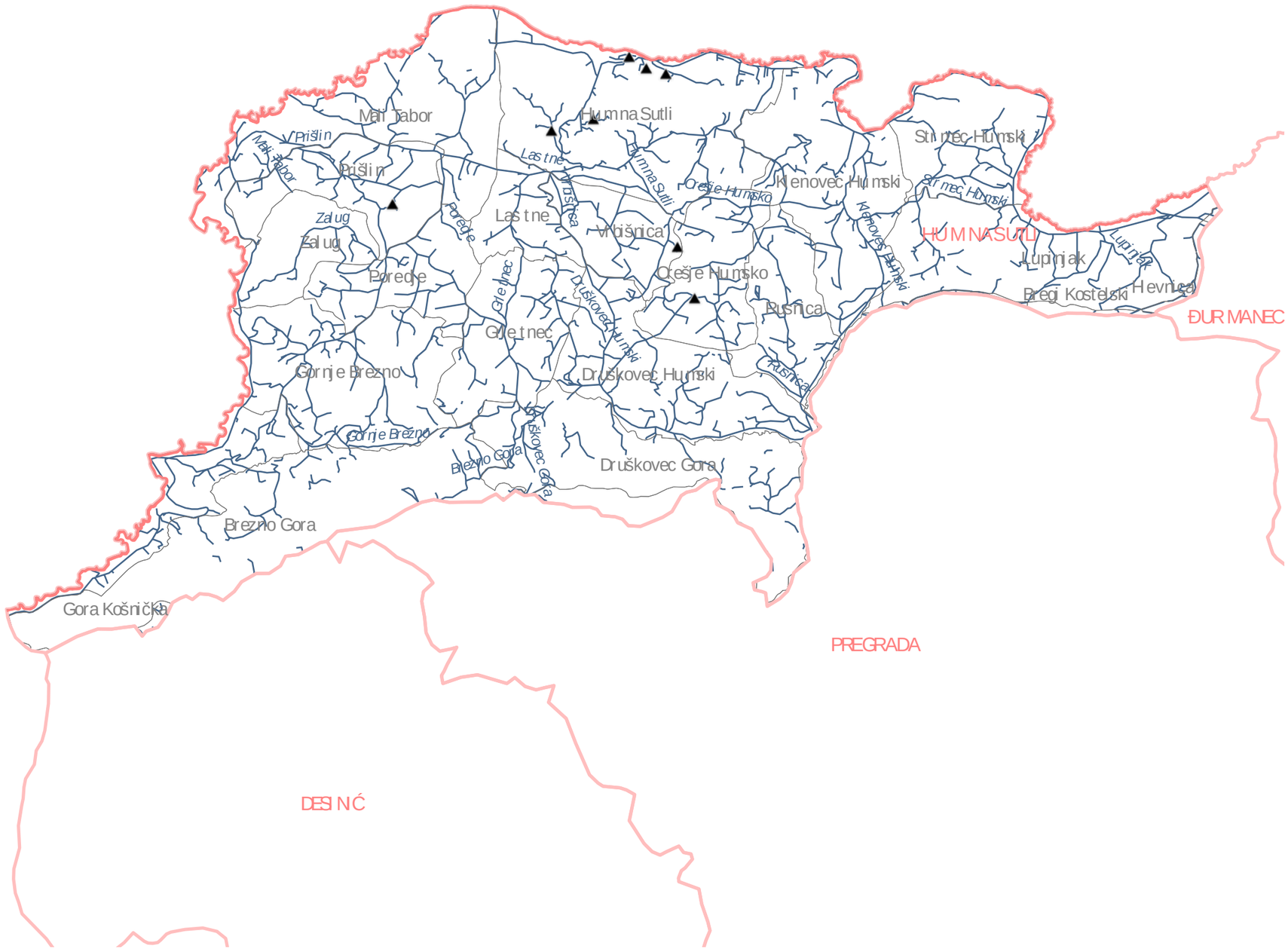

UKUPNO PRIJAVA 15

NEPREGLEDANO 8

NEPREGLED. S PREBIVALIŠTEM 0

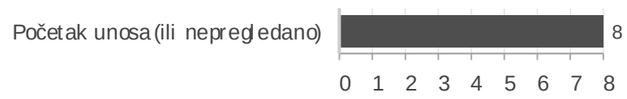

Izvor:
Hrvatski centar za potresno inženjerstvo, www.hcpi.hr
GDi ArcGIS Online
DGU

Izrada kartografskih prikaza:
Grad Zagreb, Gradski ured za strategijsko planiranje i razvoj Grada

21/02/2021 22:06

Petrinja, veljača 2021.

NEPREGLEDANO
Krapinsko-zagorska županija

19

KLANJEC

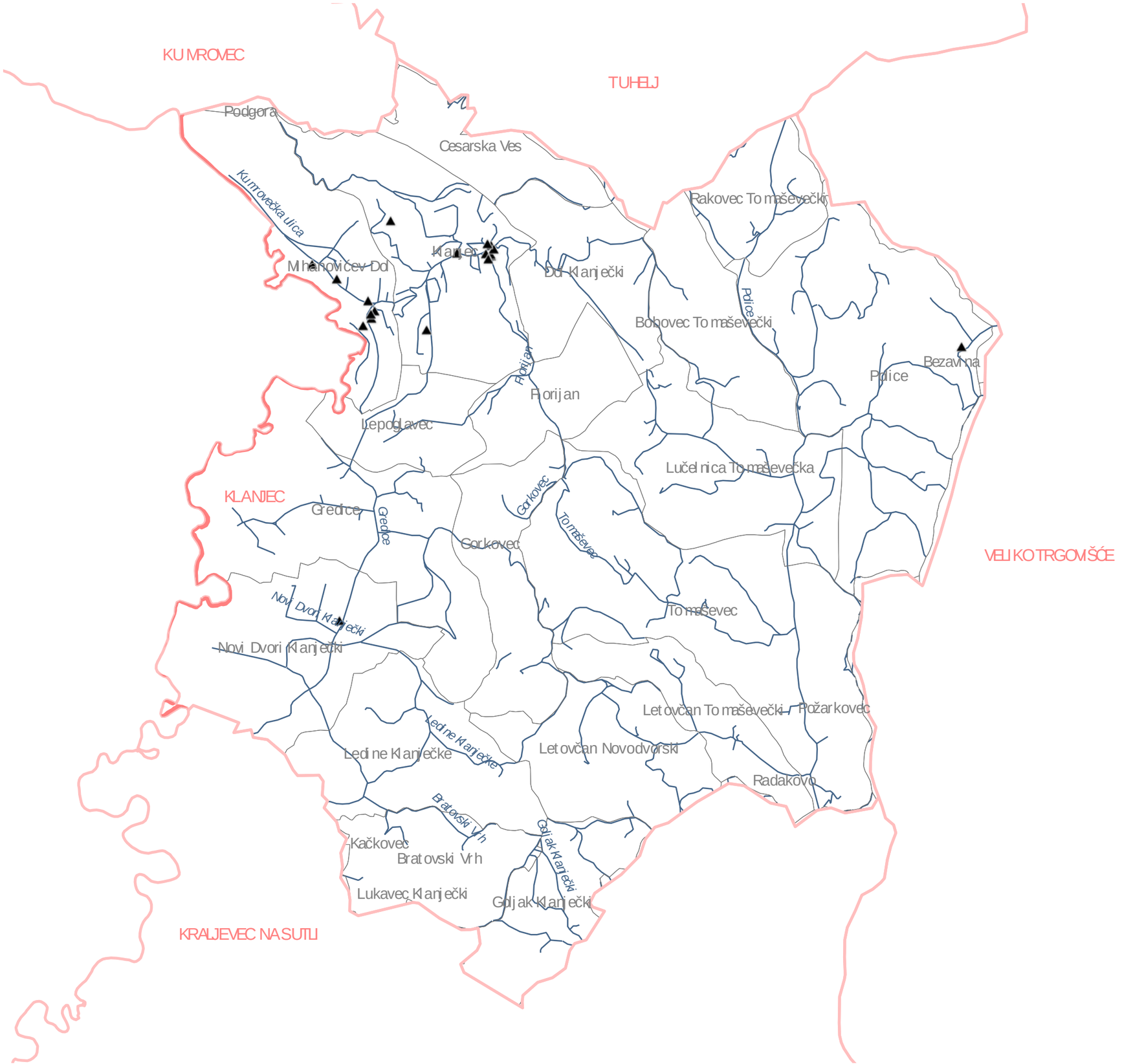

UKUPNO PRIJAVA 22

NEPREGLEDANO 19

NEPREGLED. S PREBIVALIŠTE M0

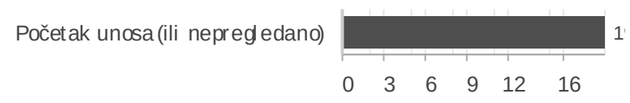

Izvor:
Hrvatski centar za potresno inženjerstvo, www.hcpi.hr
GDi ArcGIS Online
DGU

Izrada kartografskih prikaza:
Grad Zagreb, Gradski ured za strategijsko planiranje i razvoj Grada

21/02/2021 22:06

Petrinja, veljača 2021.

NEPREGLEDANO
Krapinsko-zagorska županija

6

KONJŠČINA

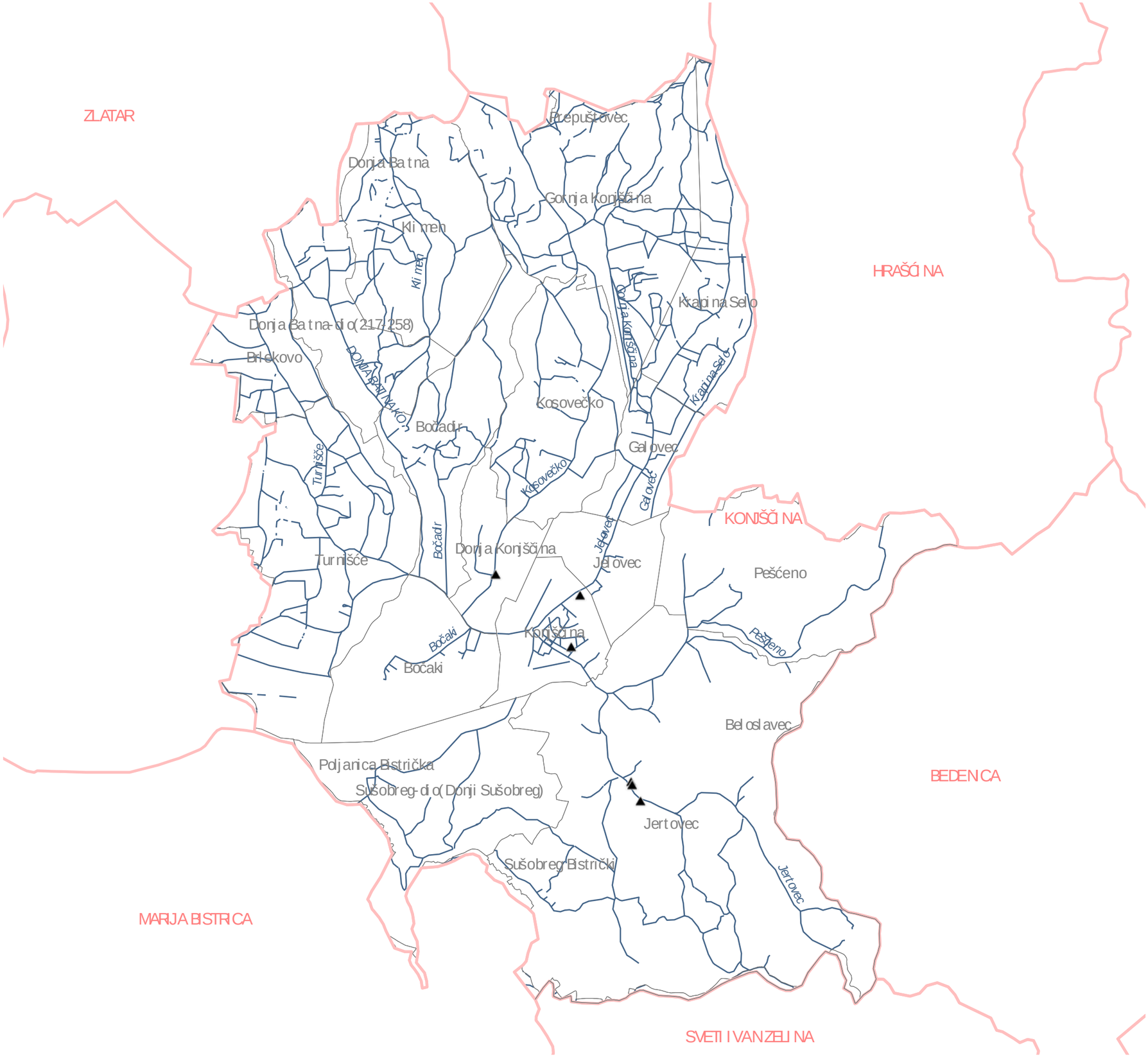

UKUPNO PRIJAVA 7

NEPREGLEDANO 6

NEPREGLED. S PREBIVALIŠTEM 0

Početak unosa (ili nepregledano)

0 1 2 3 4 5 6

Izvor:
Hrvatski centar za potresno inženjerstvo, www.hcpi.hr
GDi ArcGIS Online
DGU

Izrada kartografskih prikaza:
Grad Zagreb, Gradski ured za strategijsko planiranje i razvoj Grada

21/02/2021 22:06

Petrinja, veljača 2021.

NEPREGLEDANO
Krapinsko-zagorska županija

5

KRALJEVEC NA SUTLI

UKUPNO PRIJAVA 6

NEPREGLEDANO 5

NEPREGLED. S PREBIVALIŠTEM 0

Početak unosa (ili nepregledano) 5

0 1 2 3 4 5

Izvor:
Hrvatski centar za potresno inženjerstvo, www.hcpi.hr
GDi ArcGIS Online
DGU

Izrada kartografskih prikaza:
Grad Zagreb, Gradski ured za strategijsko planiranje i razvoj Grada

21/02/2021 22:06

Petrinja, veljača 2021.

NEPREGLEDANO
Krapinsko-zagorska županija

17

KRAPINA

UKUPNO PRIJAVA 22

NEPREGLEDANO 17

NEPREGLED. S PREBIVALIŠTE M0

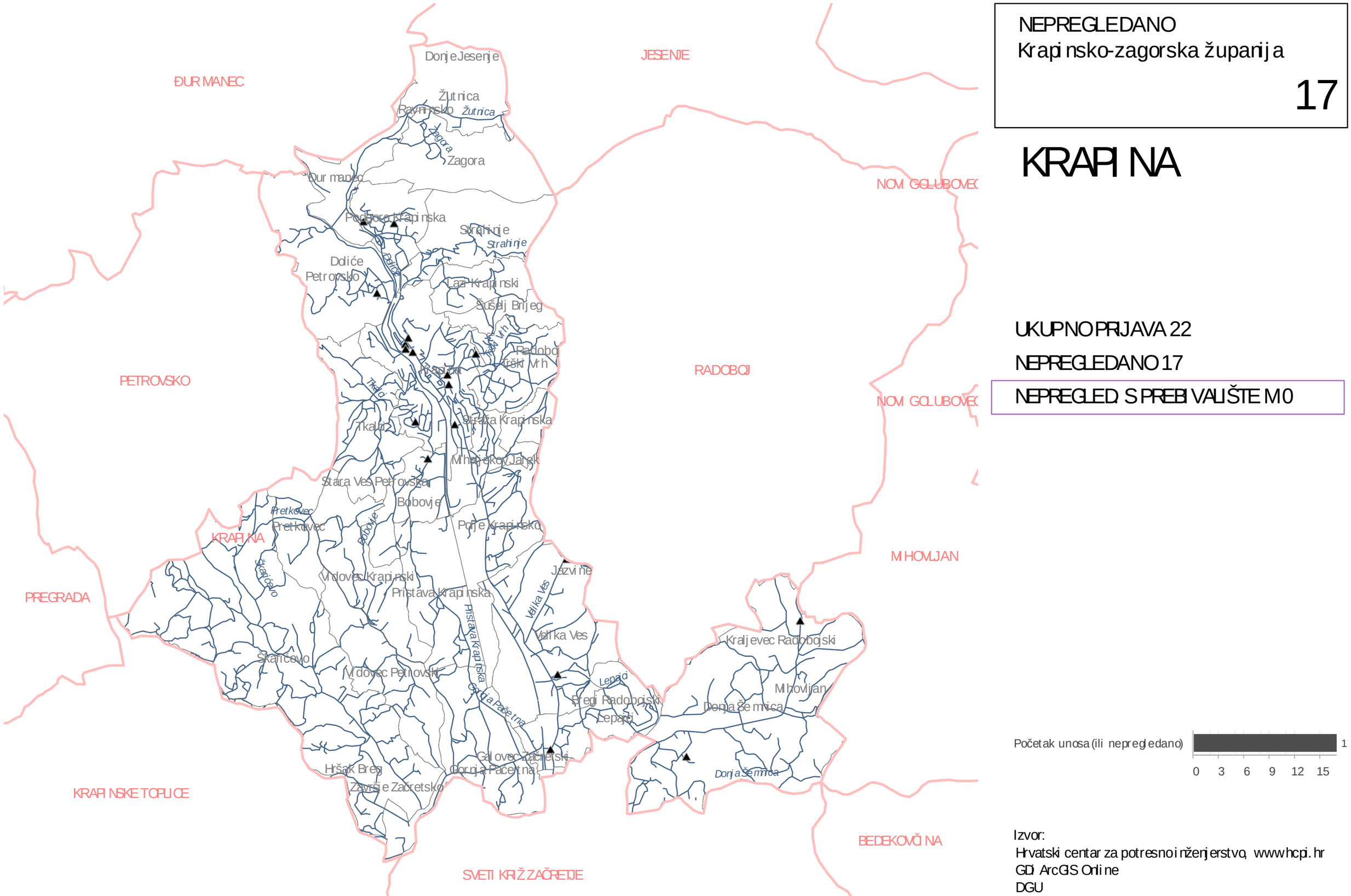

Izrada kartografskih prikaza:
Grad Zagreb, Gradski ured za strategijsko planiranje i razvoj Grada

21/02/2021 22:06

Izvor:
Hrvatski centar za potresno inženjerstvo, www.hcpi.hr
GDi ArcGIS Online
DGU

Petrinja, veljača 2021.

NEPREGLEDANO
Krapinsko-zagorska županija

13

KRAPINSKE TOPLICE

UKUPNO PRIJAVA 18

NEPREGLEDANO 13

NEPREGLED. S PREBIVALIŠTEM 0

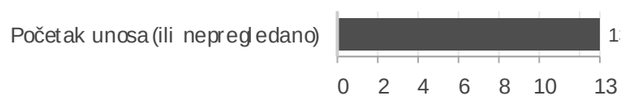

Izvor:
Hrvatski centar za potresno inženjerstvo, www.hcpi.hr
GDi ArcGIS Online
DGU

Izrada kartografskih prikaza:
Grad Zagreb, Gradski ured za strategijsko planiranje i razvoj Grada

21/02/2021 22:06

Petrinja, veljača 2021.

NEPREGLEDANO
Krapinsko-zagorska županija

44

LOBOR

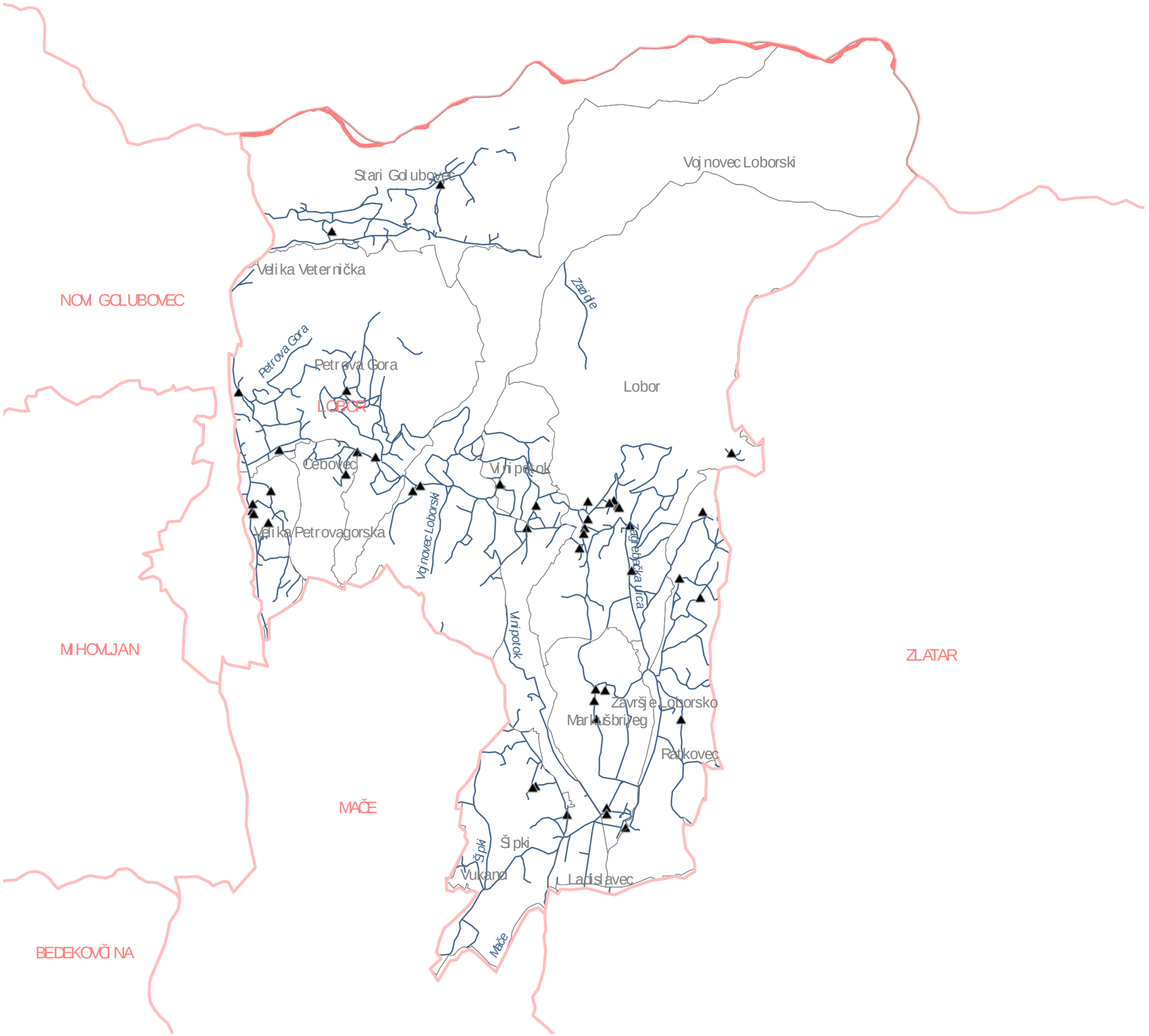

Izrada kartografskih prikaza:
Grad Zagreb, Gradski ured za strategijsko planiranje i razvoj Grada

21/02/2021 22:06

UKUPNO PRIJAVA 46

NEPREGLEDANO 44

NEPREGLED. S PREBIVALIŠTEM 0

Izvor:
Hrvatski centar za potresno inženjerstvo, www.hcpi.hr
GDi ArcGIS Online
DGU

Petrinja, veljača 2021.

NEPREGLEDANO
Krapinsko-zagorska županija

1

MAČE

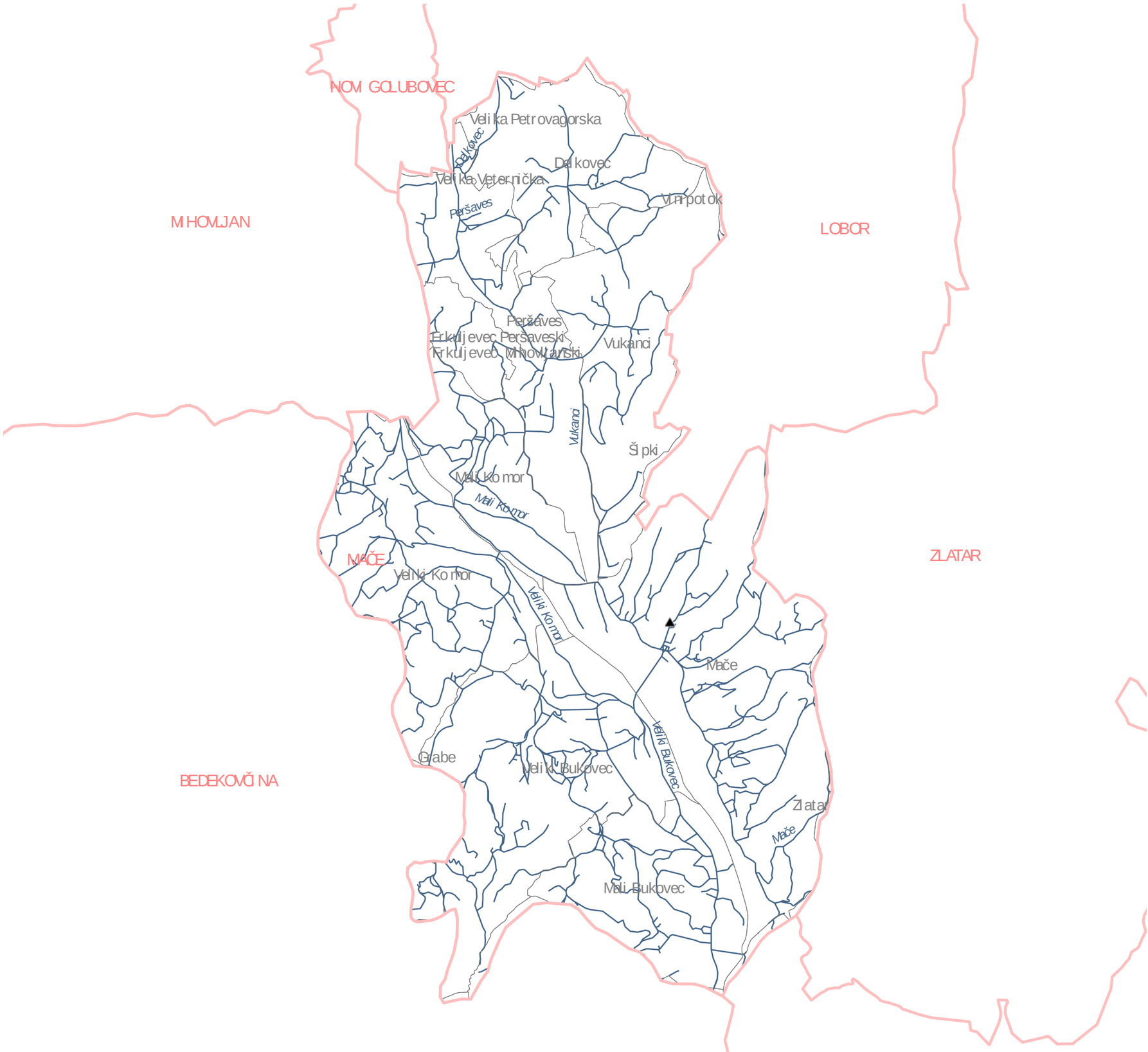

UKUPNO PRIJAVA 4

NEPREGLEDANO 1

NEPREGLED. S PREBIVALIŠTE M0

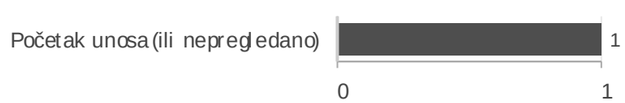

Izvor:
Hrvatski centar za potresno inženjerstvo, www.hcpi.hr
GDi ArcGIS Online
DGU

Petrinja, veljača 2021.

Izrada kartografskih prikaza:
Grad Zagreb, Gradski ured za strategijsko planiranje i razvoj Grada

21/02/2021 22:06

NEPREGLEDANO
Krapinsko-zagorska županija

16

MARIJA BISTRICA

UKUPNO PRIJAVA 23

NEPREGLEDANO 16

NEPREGLED. S PREBIVALIŠTEM 0

Izvor:
Hrvatski centar za potresno inženjerstvo, www.hcpi.hr
GDi ArcGIS Online
DGU

Petrinja, veljača 2021.

Izrada kartografskih prikaza:
Grad Zagreb, Gradski ured za strategijsko planiranje i razvoj Grada

21/02/2021 22:06

NEPREGLEDANO
Krapinsko-zagorska županija

3

MIHOVLJAN

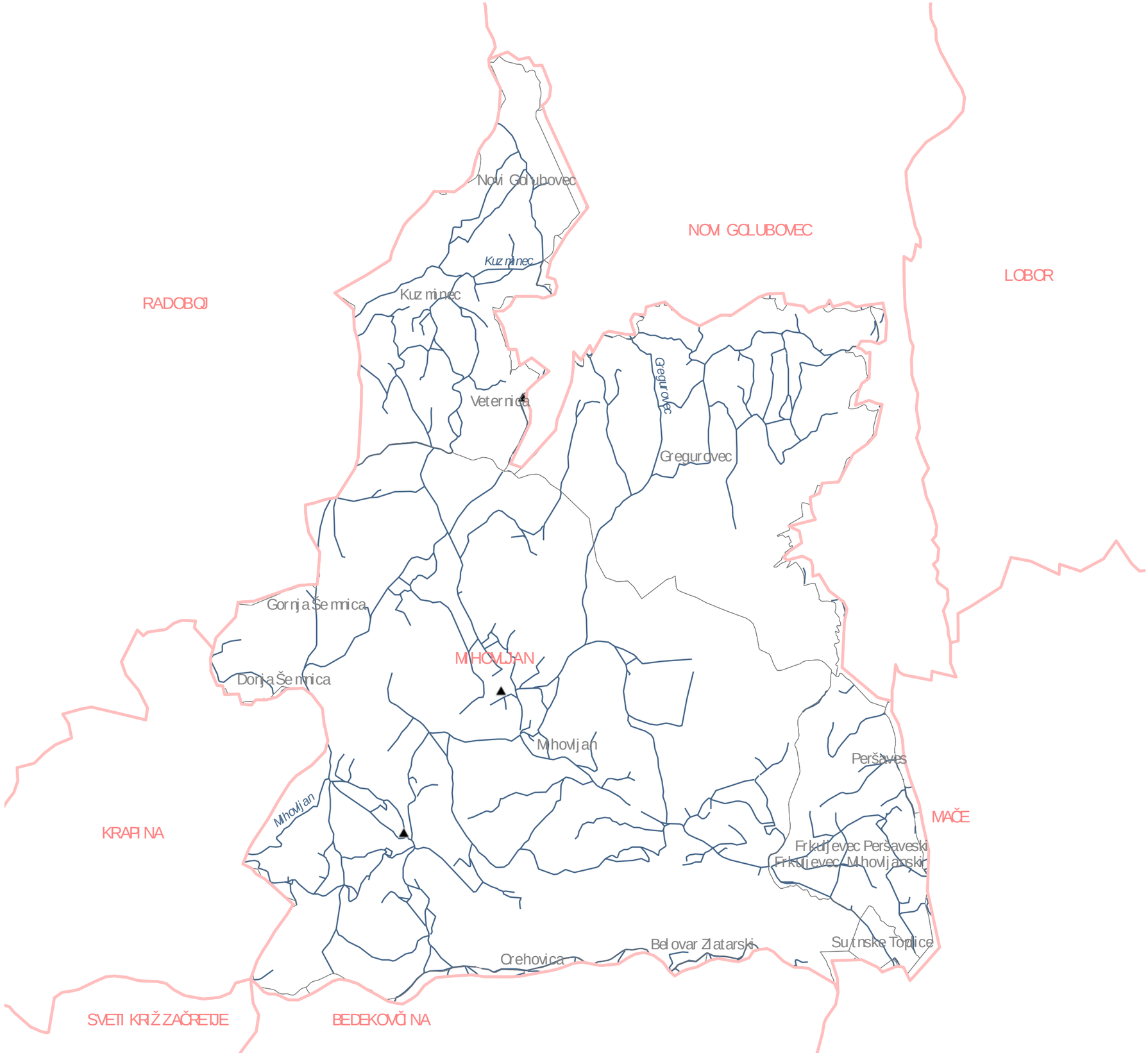

UKUPNO PRIJAVA 3

NEPREGLEDANO 3

NEPREGLED. S PREBIVALIŠTE M0

Početak unosa (ili nepregledano) 3

0 1 2 3

Izvor:
Hrvatski centar za potresno inženjerstvo, www.hcpi.hr
GDi ArcGIS Online
DGU

Izrada kartografskih prikaza:
Grad Zagreb, Gradski ured za strategijsko planiranje i razvoj Grada

21/02/2021 22:06

Petrinja, veljača 2021.

NEPREGLEDANO
Krapinsko-zagorska županija

17

OROSLAVJE

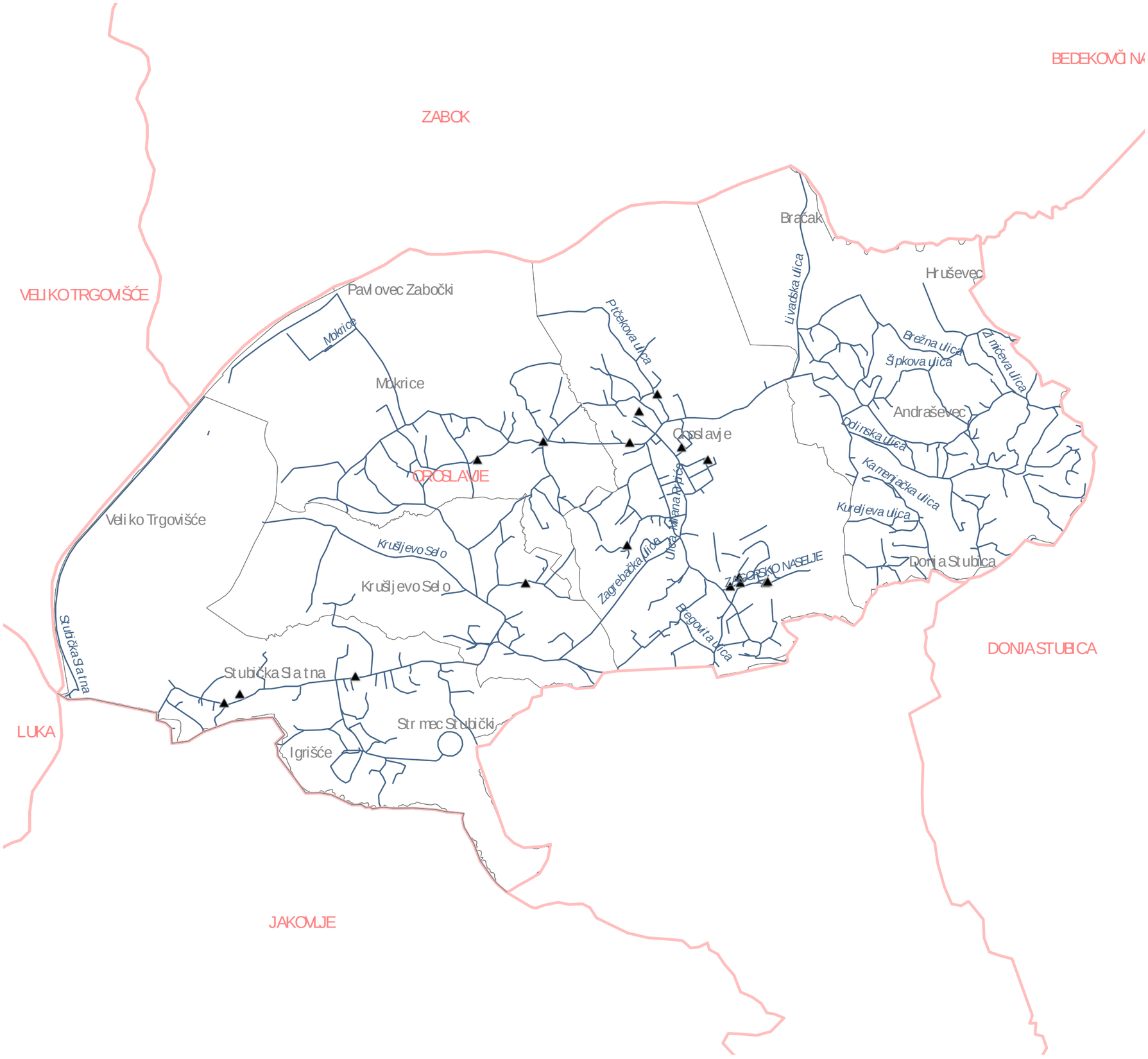

UKUPNO PRIJAVA 17

NEPREGLEDANO 17

NEPREGLED. S PREBIVALIŠTE M0

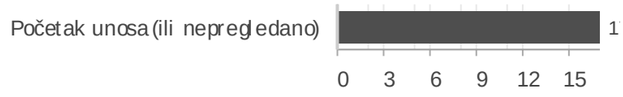

Izvor:
Hrvatski centar za potresno inženjerstvo, www.hcpi.hr
GDI ArcGIS Online
DGU

Izrada kartografskih prikaza:
Grad Zagreb, Gradski ured za strategijsko planiranje i razvoj Grada

21/02/2021 22:06

Petrinja, veljača 2021.

NEPREGLEDANO
Krapinsko-zagorska županija

20

TUHELJ

UKUPNO PRIJAVA 28

NEPREGLEDANO 20

NEPREGLED. S PREBIVALIŠTEM 0

Izvor:
Hrvatski centar za potresno inženjerstvo, www.hcpi.hr
GDi ArcGIS Online
DGU

Petrinja, veljača 2021.

Izrada kartografskih prikaza:
Grad Zagreb, Gradski ured za strategijsko planiranje i razvoj Grada

21/02/2021 22:06

NEPREGLEDANO
Krapinsko-zagorska županija

10

VELIKO TRGOMIŠĆE

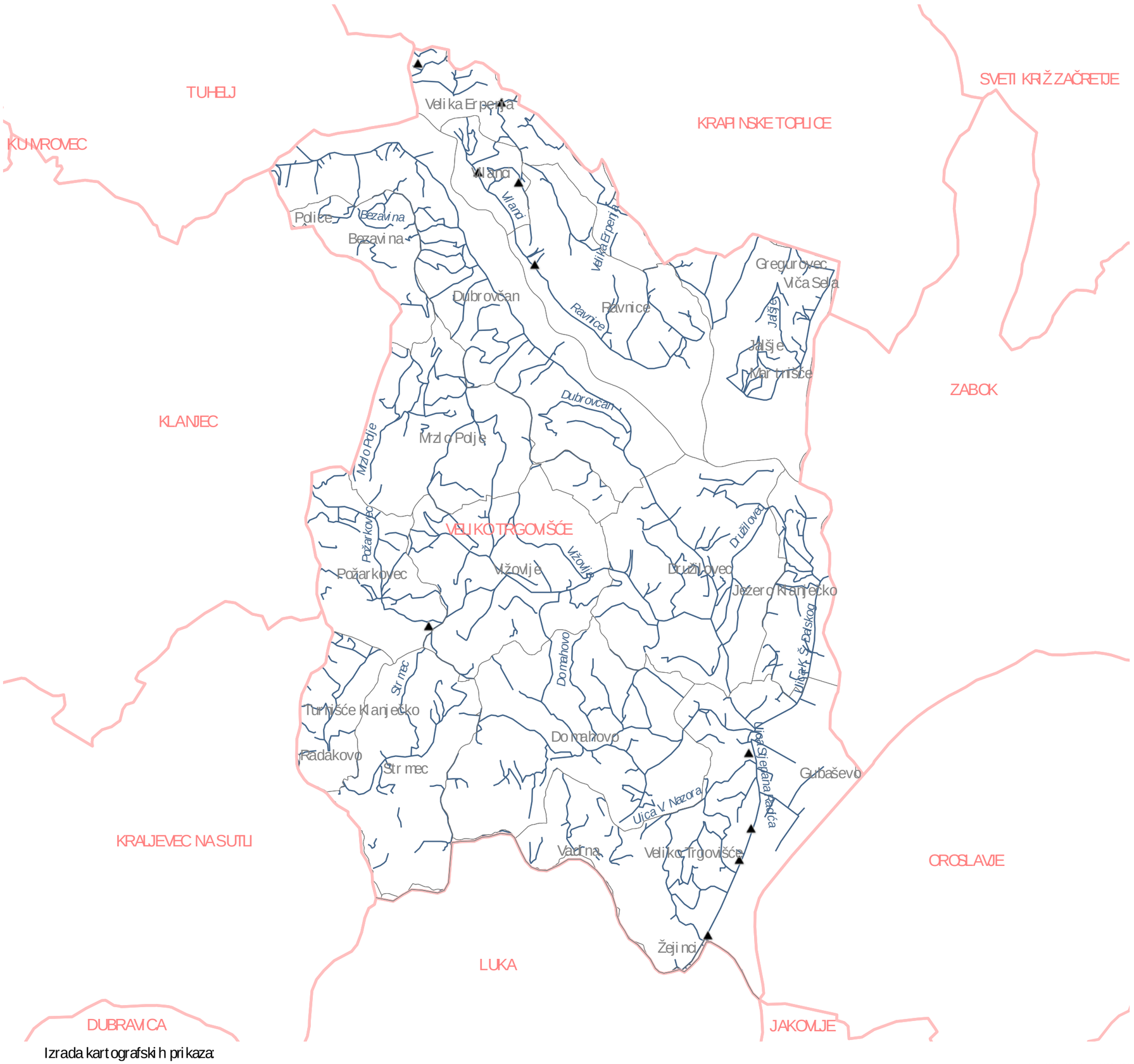

UKUPNO PRIJAVA 13

NEPREGLEDANO 10

NEPREGLED. S PREBIVALIŠTE M0

Početak unosa (ili nepregledano)

0 2 4 6 8 10

Izvor:
Hrvatski centar za potresno inženjerstvo, www.hcpi.hr
GDi ArcGIS Online
DGU

Izrada kartografskih prikaza:
Grad Zagreb, Gradski ured za strategijsko planiranje i razvoj Grada

21/02/2021 22:06

Petrinja, veljača 2021.

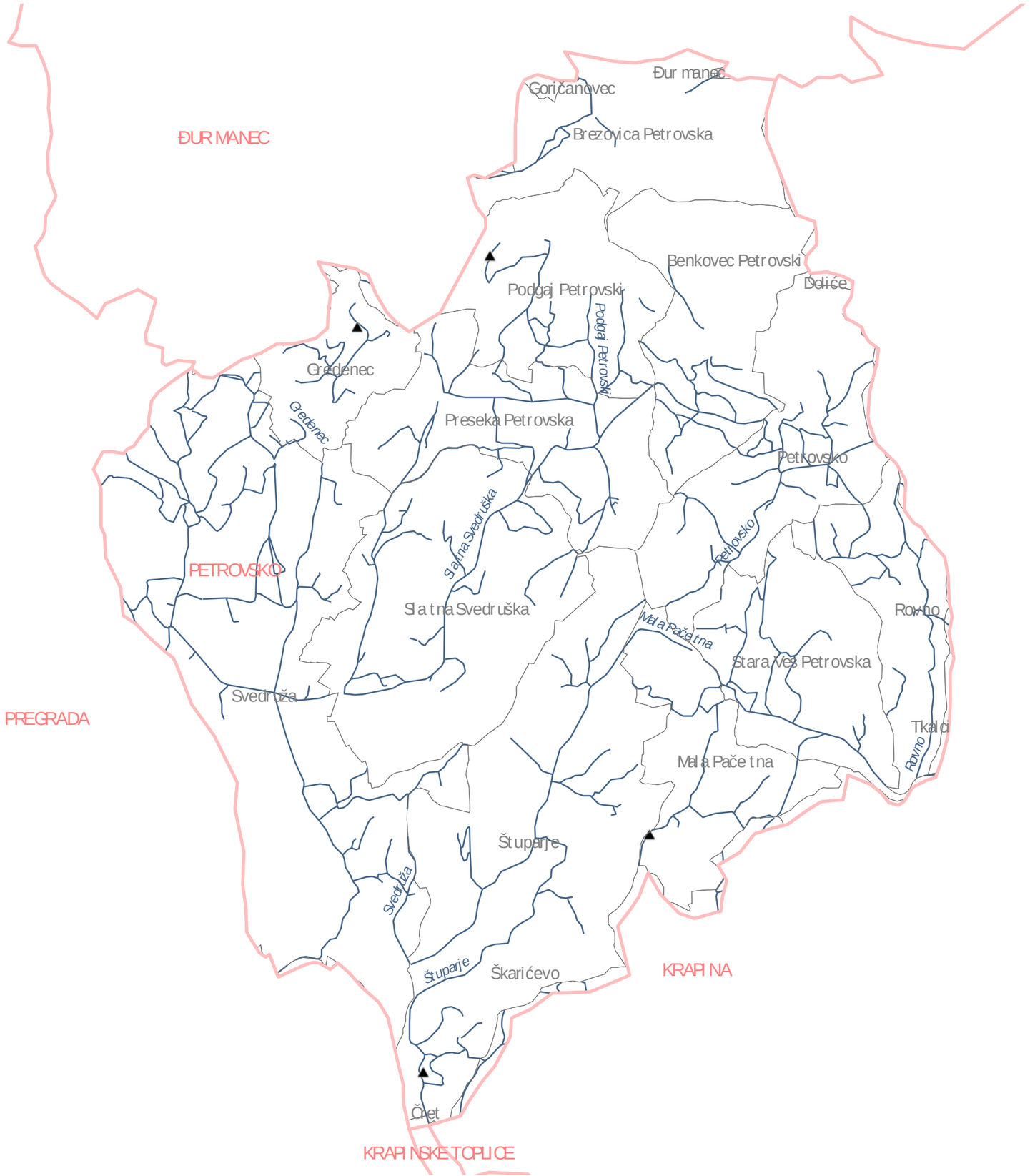

NEPREGLEDANO
Krapinsko-zagorska županija

4

PETROVSKO

UKUPNO PRIJAVA 4

NEPREGLEDANO 4

NEPREGLED. S PREBIVALIŠTEM 0

Početak unosa (ili nepregledano) 4

0 1 2 3 4

Izvor:
Hrvatski centar za potresno inženjerstvo, www.hcpi.hr
GDi ArcGIS Online
DGU

Petrinja, veljača 2021.

NEPREGLEDANO
Krapinsko-zagorska županija

16

PREGRADA

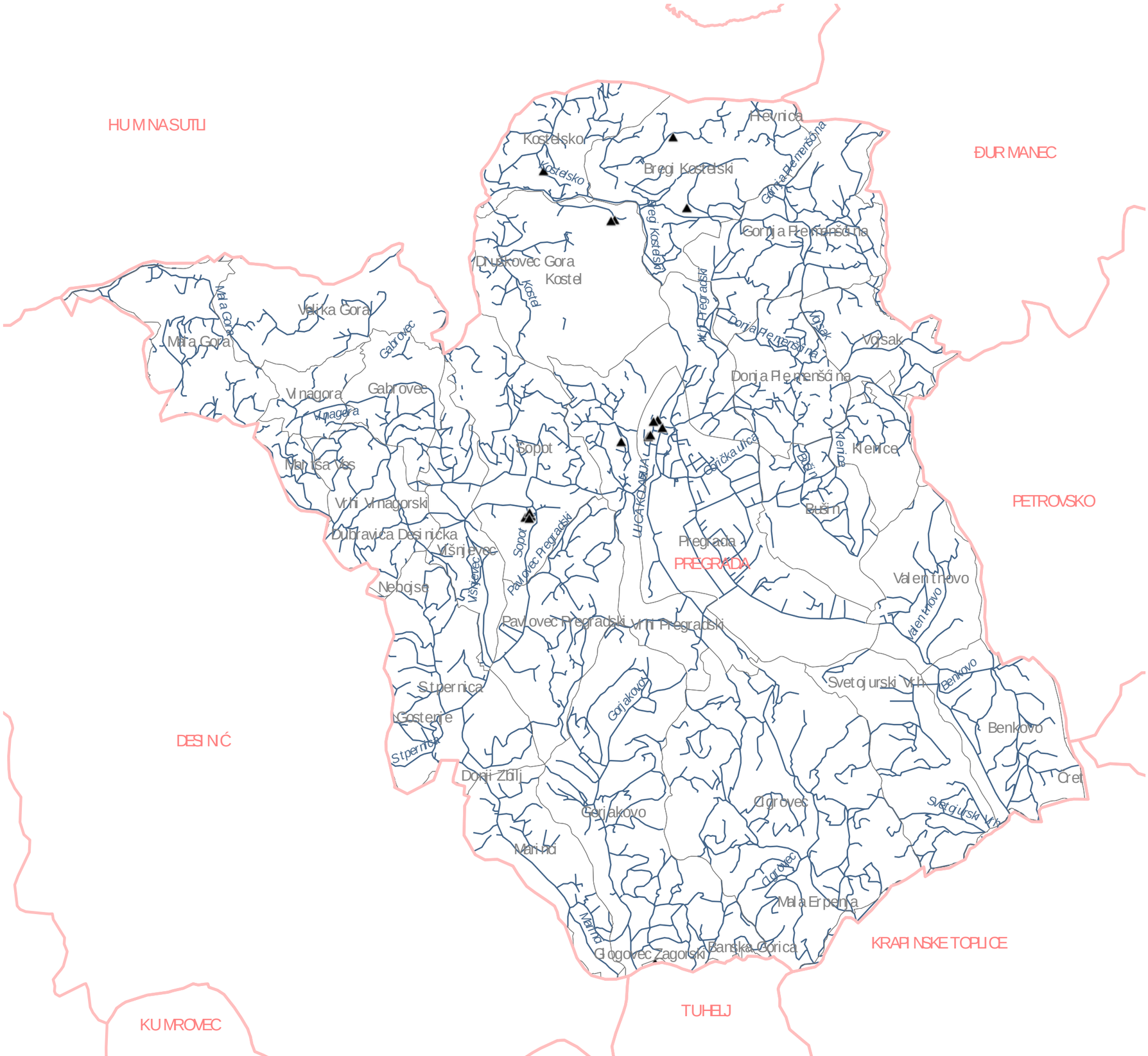

UKUPNO PRIJAVA 21

NEPREGLEDANO 16

NEPREGLED. S PREBIVALIŠTEM 0

Početak unosa (ili nepregledano)

0 2 4 6 8 11 14

Izvor:
Hrvatski centar za potresno inženjerstvo, www.hcpi.hr
GDi ArcGIS Online
DGU

Izrada kartografskih prikaza:
Grad Zagreb, Gradski ured za strategijsko planiranje i razvoj Grada

21/02/2021 22:06

Petrinja, veljača 2021.

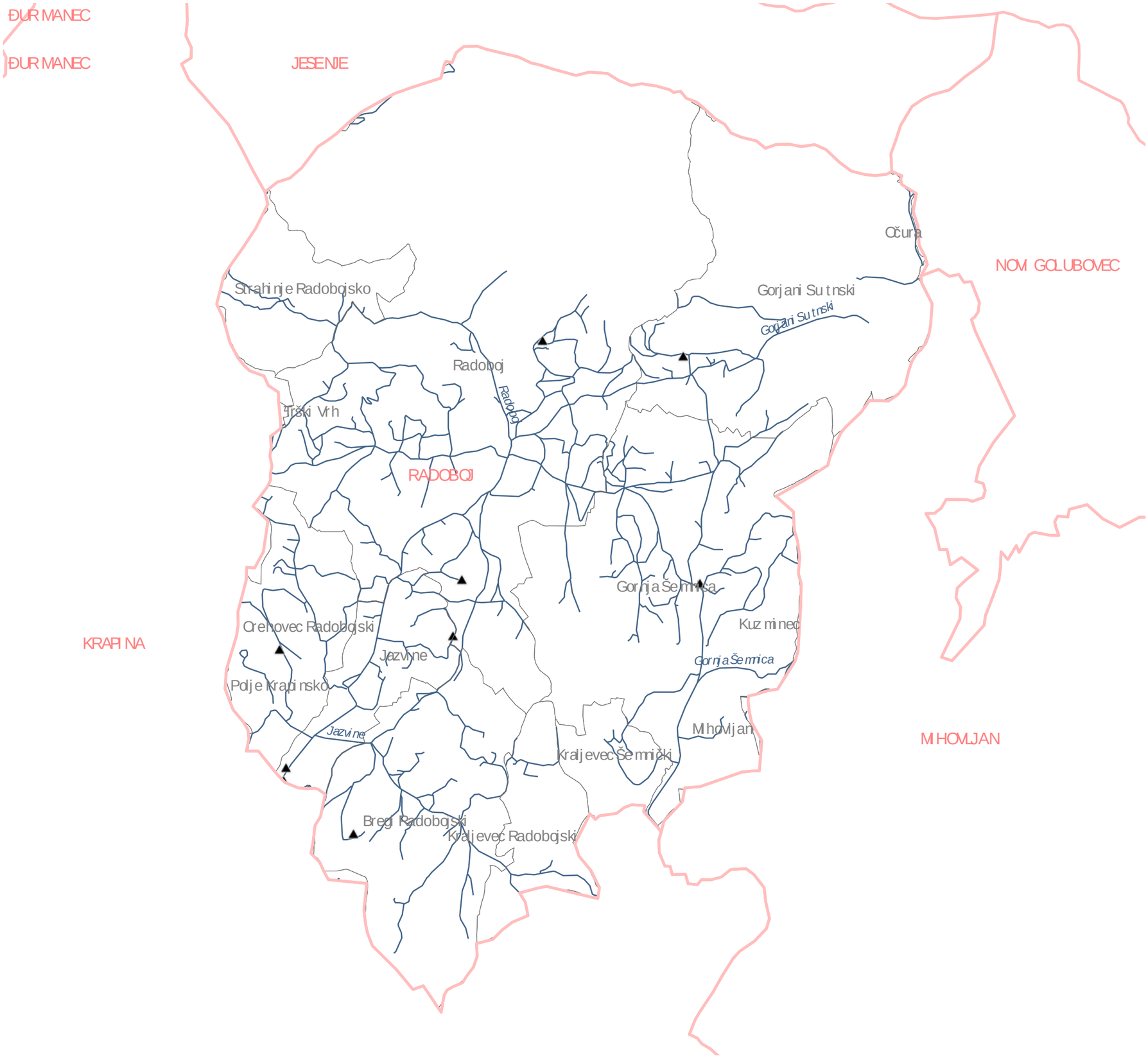

NEPREGLEDANO
Krapinsko-zagorska županija

9

RADOBOJ

UKUPNO PRIJAVA 9

NEPREGLEDANO 9

NEPREGLED. S PREBIVALIŠTEM 0

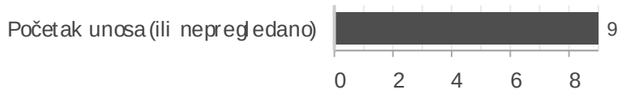

Izvor:
Hrvatski centar za potresno inženjerstvo, www.hcpi.hr
GDi ArcGIS Online
DGU

Petrinja, veljača 2021.

Izrada kartografskih prikaza:
Grad Zagreb, Gradski ured za strategijsko planiranje i razvoj Grada

21/02/2021 22:06

NEPREGLEDANO
Krapinsko-zagorska županija

25

ZABOK

UKUPNO PRIJAVA 34

NEPREGLEDANO 25

NEPREGLED. S PREBIVALIŠTE M0

Izvor:
Hrvatski centar za potresno inženjerstvo, www.hcpi.hr
GDi ArcGIS Online
DGU

Petrinja, veljača 2021.

Izrada kartografskih prikaza:
Grad Zagreb, Gradski ured za strategijsko planiranje i razvoj Grada

21/02/2021 22:06

NEPREGLEDANO
Krapinsko-zagorska županija

2

ZLATAR

UKUPNO PRIJAVA 20

NEPREGLEDANO 2

NEPREGLED. S PREBIVALIŠTE M0

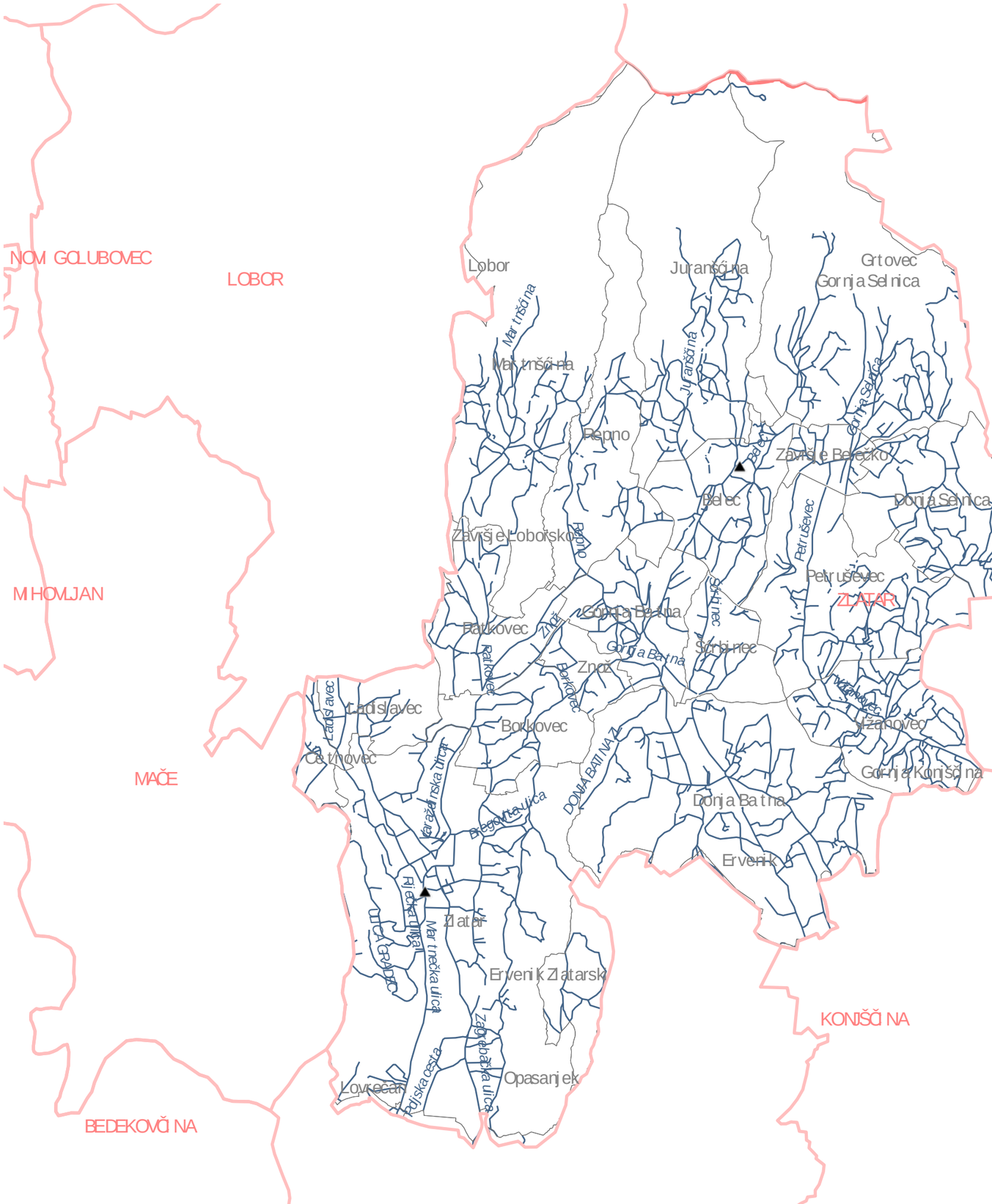

Početak unosa (ili nepregledano) 2

0 1 2

Izvor:
Hrvatski centar za potresno inženjerstvo, www.hcpi.hr
GDi ArcGIS Online
DGU

Petrinja, veljača 2021.

Izrada kartografskih prikaza:
Grad Zagreb, Gradski ured za strategijsko planiranje i razvoj Grada

21/02/2021 22:06

NEPREGLEDANO
Krapinsko-zagorska županija

7

SVETI KRIŽ ZAČRETJE

UKUPNO PRIJAVA 44

NEPREGLEDANO 7

NEPREGLED. S PREBIVALIŠTEM 0

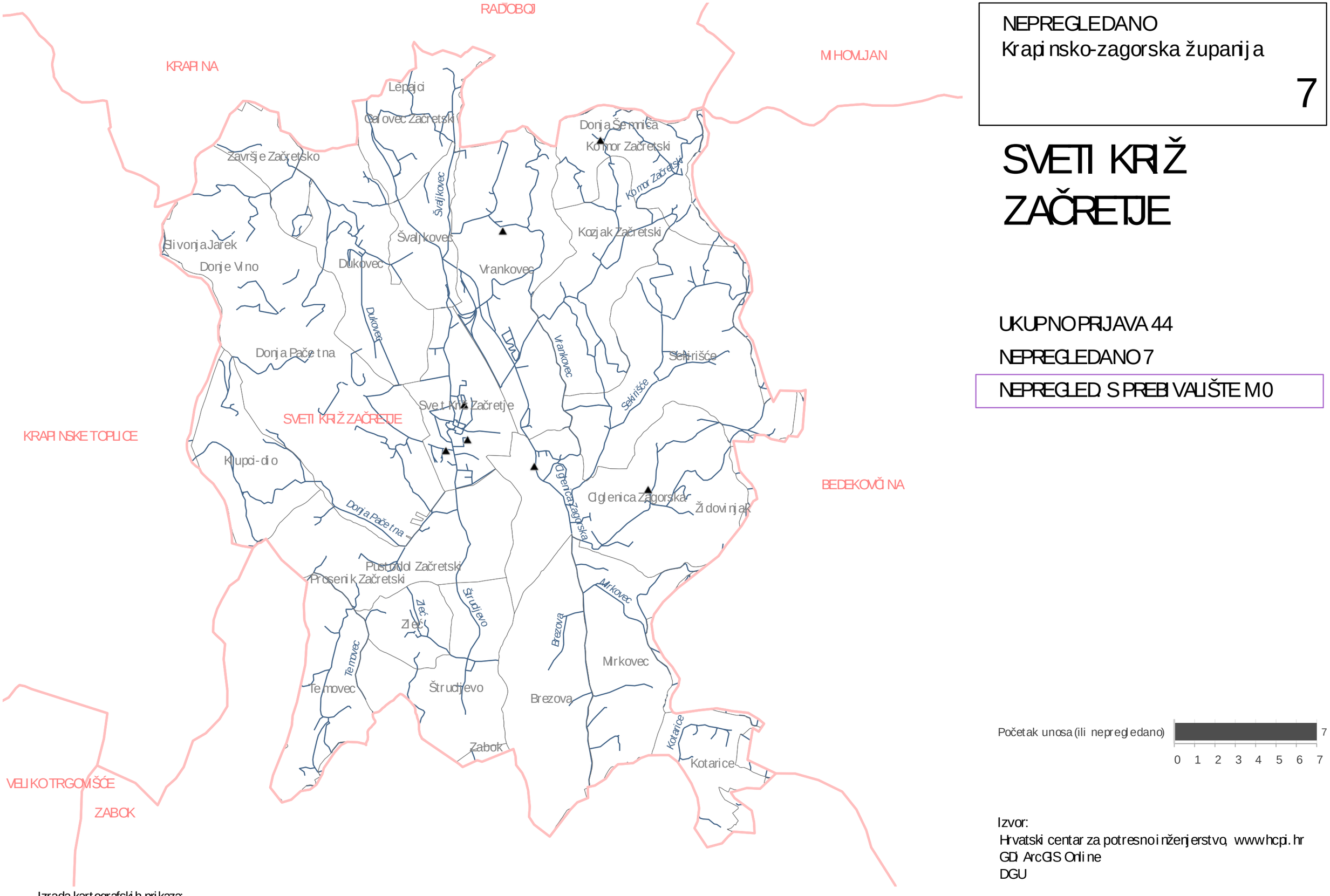

Početak unosa (ili nepregledano)

Izvor:
Hrvatski centar za potresno inženjerstvo, www.hcpi.hr
GDi ArcGIS Online
DGU

Izrada kartografskih prikaza:
Grad Zagreb, Gradski ured za strategijsko planiranje i razvoj Grada

21/02/2021 22:06

Petrinja, veljača 2021.

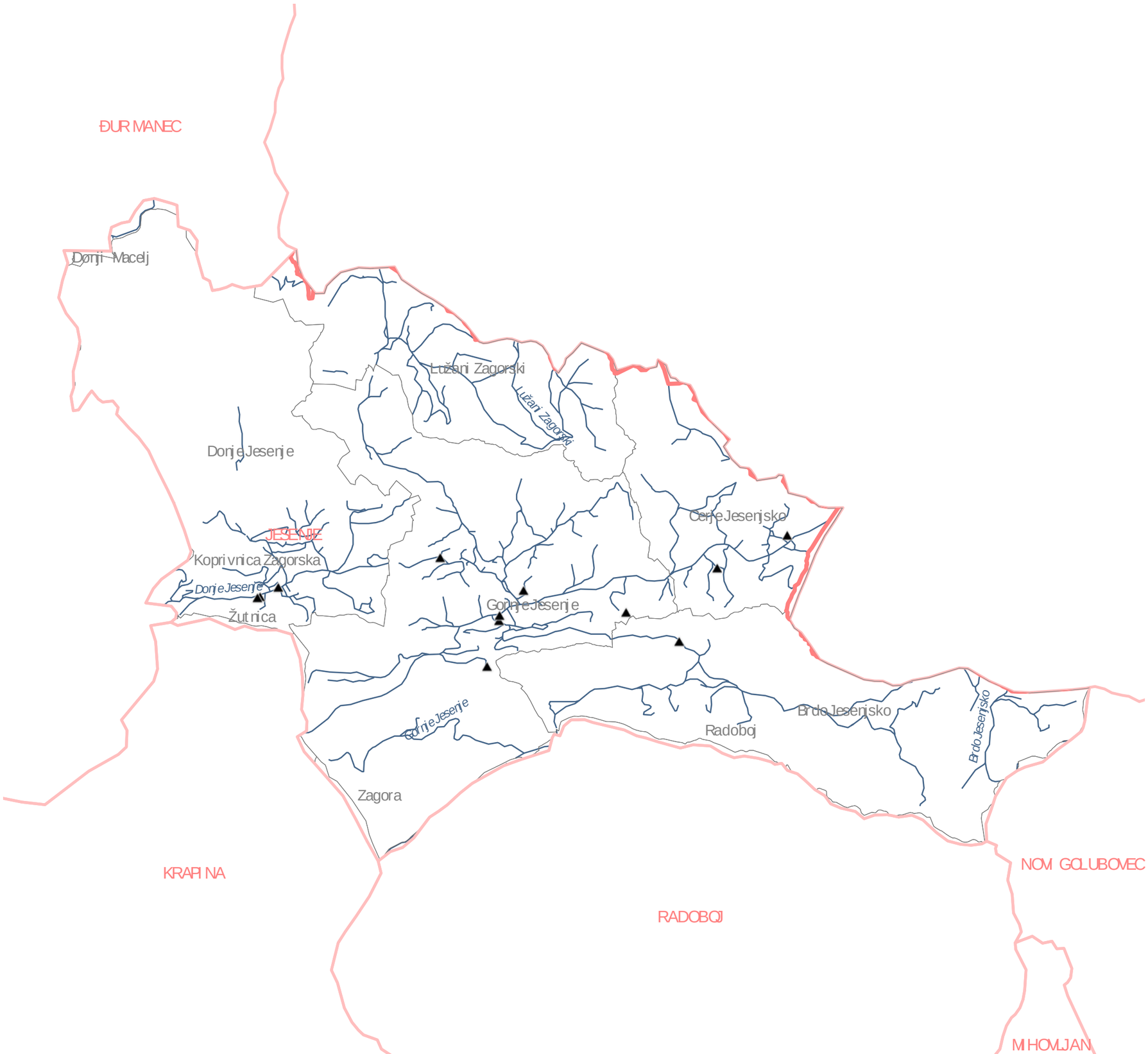

NEPREGLEDANO
Krapinsko-zagorska županija

12

JESENJE

UKUPNO PRIJAVA 16

NEPREGLEDANO 12

NEPREGLED. S PREBIVALIŠTEM 0

Izvor:
Hrvatski centar za potresno inženjerstvo, www.hcpi.hr
GDi ArcGIS Online
DGU

Petrinja, veljača 2021.

Izrada kartografskih prikaza:
Grad Zagreb, Gradski ured za strategijsko planiranje i razvoj Grada

21/02/2021 22:06

NEPREGLEDANO
Krapinsko-zagorska županija

10

KUMROVEC

UKUPNO PRIJAVA 11

NEPREGLEDANO 10

NEPREGLED. S PREBIVALIŠTEM 0

Početak unosa (ili nepregledano)

0 2 4 6 8 10

Izvor:
Hrvatski centar za potresno inženjerstvo, www.hcpi.hr
GDi ArcGIS Online
DGU

Petrinja, veljača 2021.

Izrada kartografskih prikaza:
Grad Zagreb, Gradski ured za strategijsko planiranje i razvoj Grada

21/02/2021 22:06

NEPREGLEDANO
Krapinsko-zagorska županija

2

NOVI GOLUBOVEC

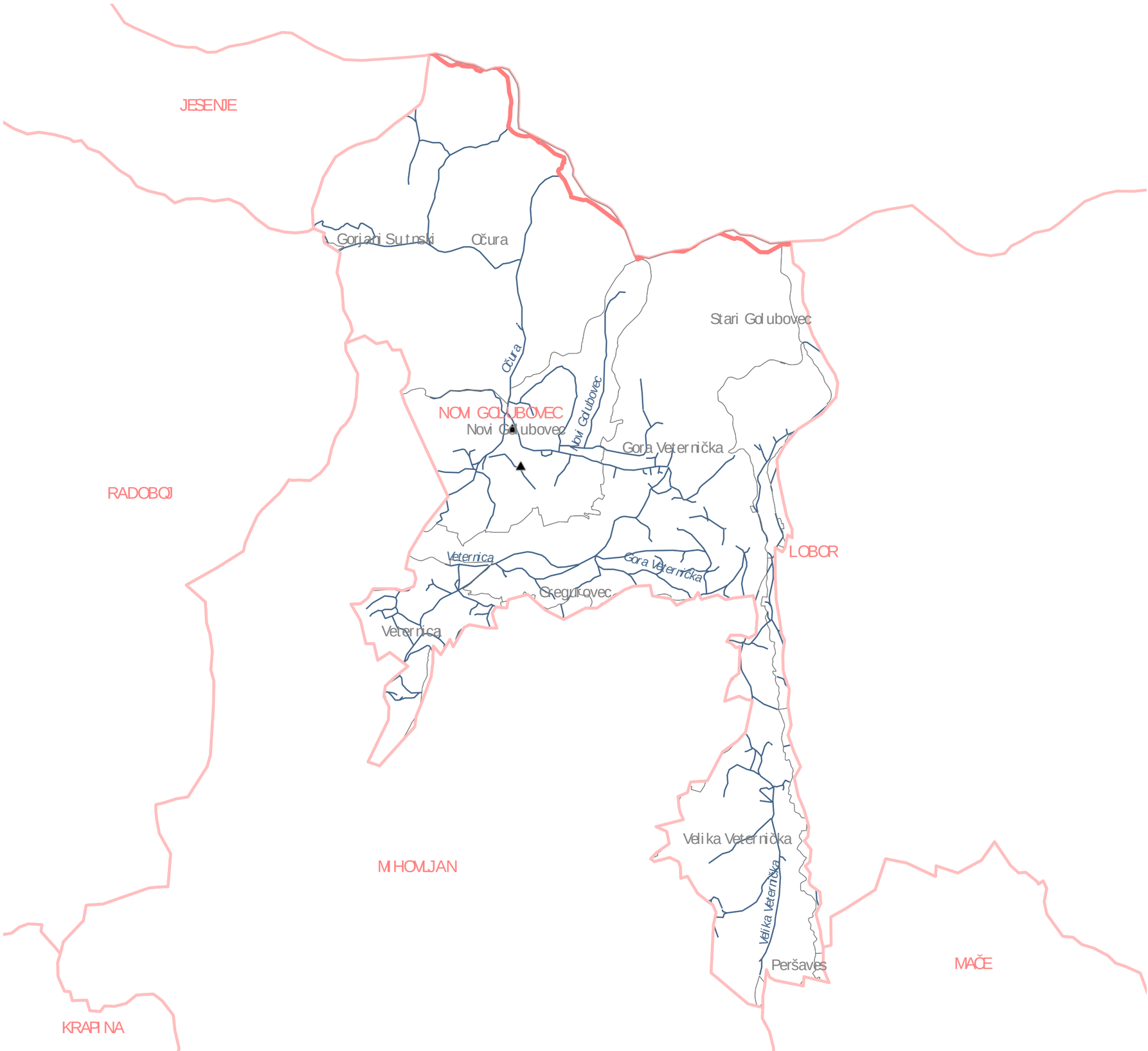

UKUPNO PRIJAVA 2

NEPREGLEDANO 2

NEPREGLED. S PREBIVALIŠTE M0

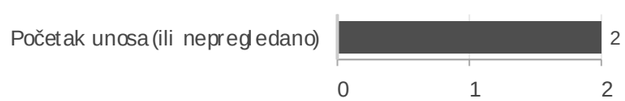

Izvor:
Hrvatski centar za potresno inženjerstvo, www.hcpi.hr
GDi ArcGIS Online
DGU

Petrinja, veljača 2021.

Izrada kartografskih prikaza:
Grad Zagreb, Gradski ured za strategijsko planiranje i razvoj Grada

21/02/2021 22:06

NEPREGLEDANO
Sisačko- moslavačka županija

184

DONJI KUKURUZARI

UKUPNO PRIJAVA 684

NEPREGLEDANO 184

NEPREGLED. S PREBIVALIŠTEM 111

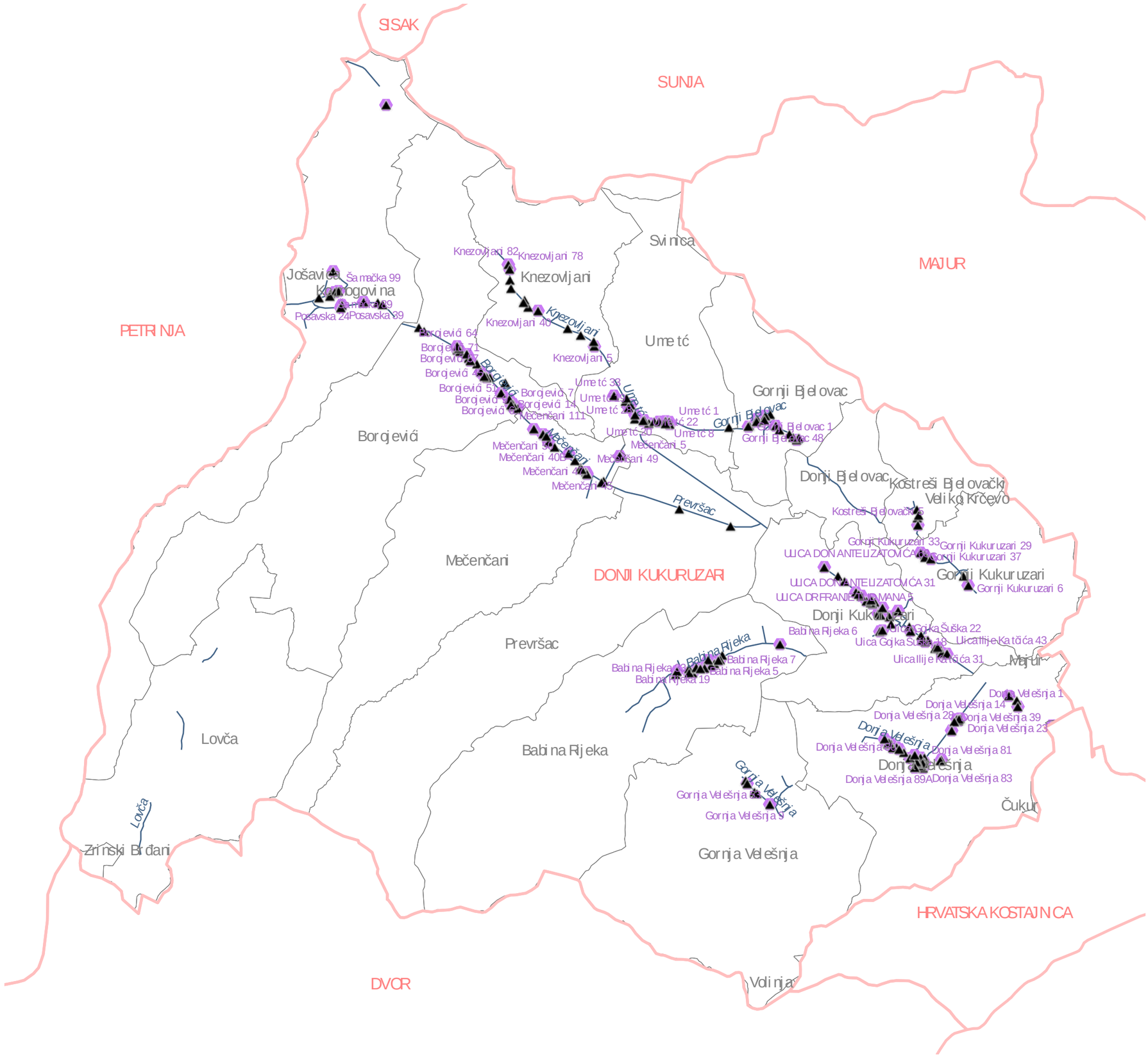

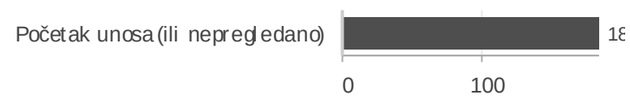

Izvor:
Hrvatski centar za potresno inženjerstvo, www.hcpi.hr
GDi ArcGIS Online
DGU

Petrinja, veljača 2021.

Izrada kartografskih prikaza:
Grad Zagreb, Gradski ured za strategijsko planiranje i razvoj Grada

21/02/2021 22:06

NEPREGLEDANO
Sisačko- moslavačka županija

776

DVOR

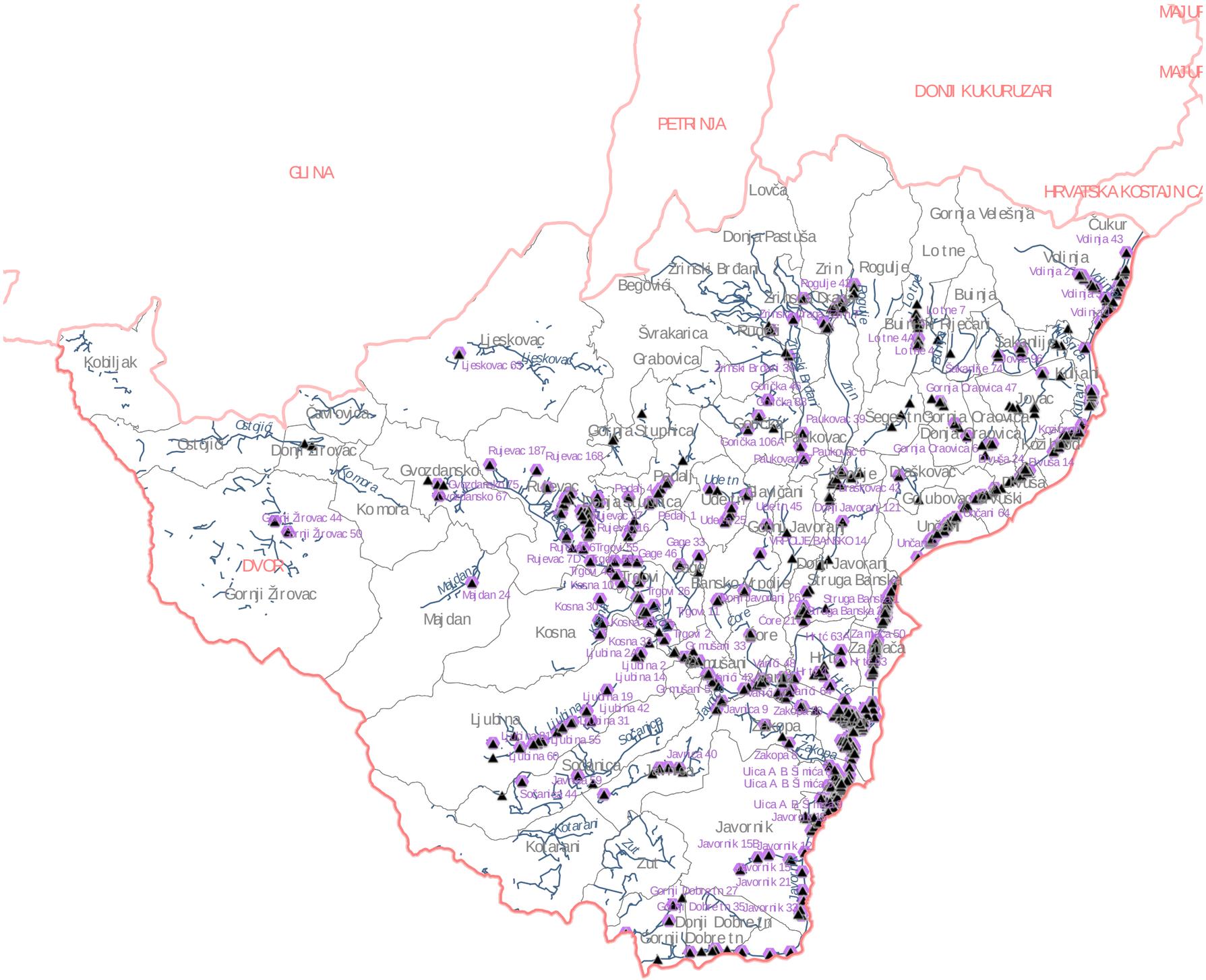

UKUPNO PRIJAVA 1379

NEPREGLEDANO 776

NEPREGLED. S PREBIVALIŠTE M474

Izvor:
Hrvatski centar za potresno inženjerstvo, www.hcpi.hr
GDi ArcGIS Online
DGU

Petrinja, veljača 2021.

NEPREGLEDANO
Sisačko- moslavačka županija

768

GLINA

UKUPNO PRIJAVA 5107

NEPREGLEDANO 768

NEPREGLED. S PREBIVALIŠTE M445

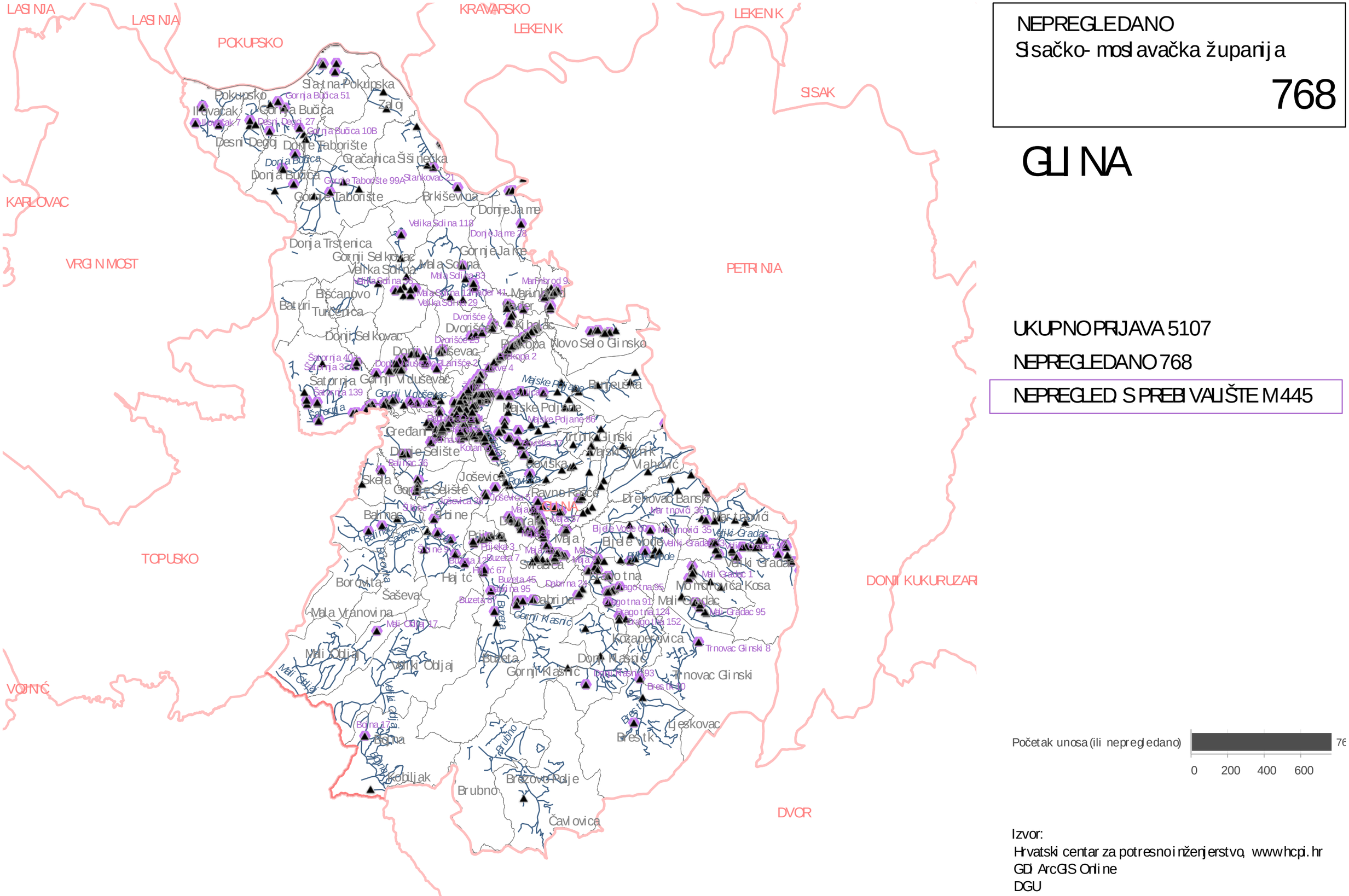

Izvor:
Hrvatski centar za potresno inženjerstvo, www.hcpi.hr
GDi ArcGIS Online
DGU

Petrinja, veljača 2021.

NEPREGLEDANO
Sisačko- moslavačka županija

30

HRVATSKA DUBICA

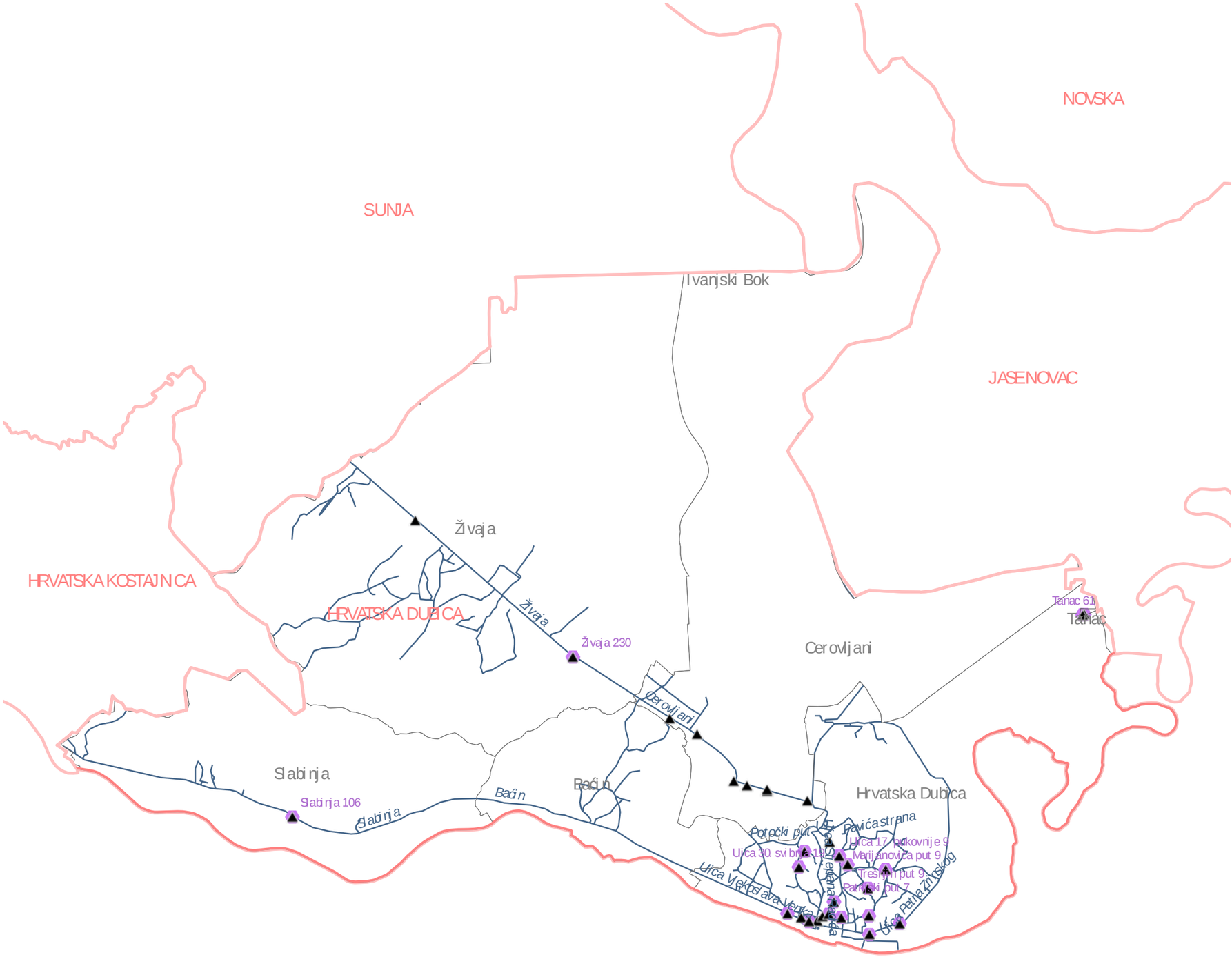

UKUPNO PRIJAVA 288

NEPREGLEDANO 30

NEPREGLED. S PREBIVALIŠTE M18

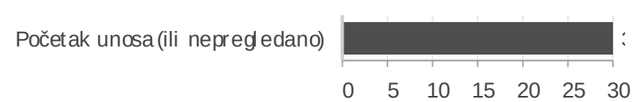

Izvor:
Hrvatski centar za potresno inženjerstvo, www.hcpi.hr
GDi ArcGIS Online
DGU

Petrinja, veljača 2021.

NEPREGLEDANO
Sisačko- moslavačka županija

117

HRVATSKA KOSTAJNICA

UKUPNO PRIJAVA 763

NEPREGLEDANO 117

NEPREGLED. S PREBIVALIŠTE M87

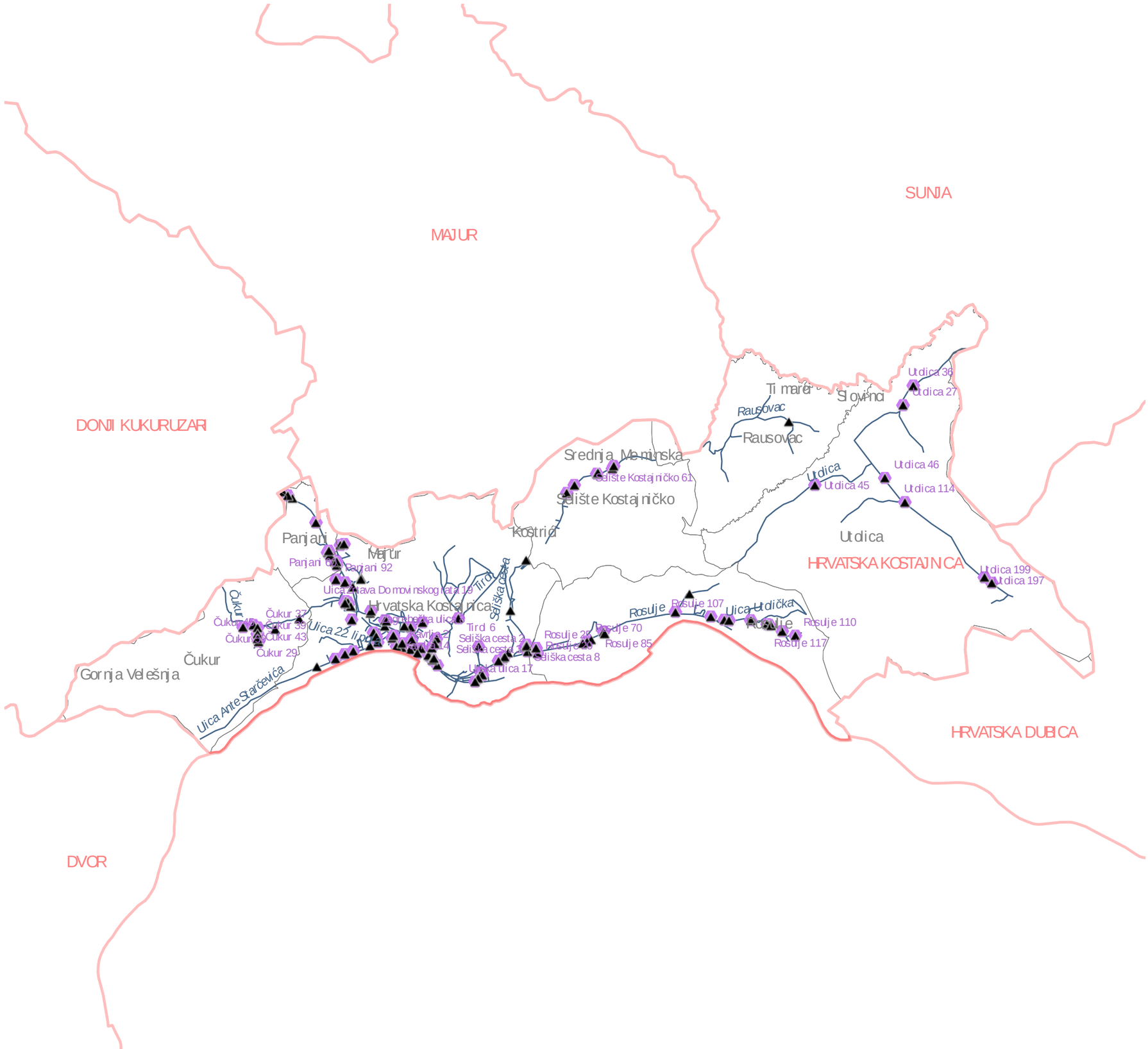

Izvor:
Hrvatski centar za potresno inženjerstvo, www.hcpi.hr
GDi ArcGIS Online
DGU

Izrada kartografskih prikaza:
Grad Zagreb, Gradski ured za strategijsko planiranje i razvoj Grada

21/02/2021 22:06

Petrinja, veljača 2021.

NEPREGLEDANO
Sisačko- moslavačka županija

51

JASENOVAC

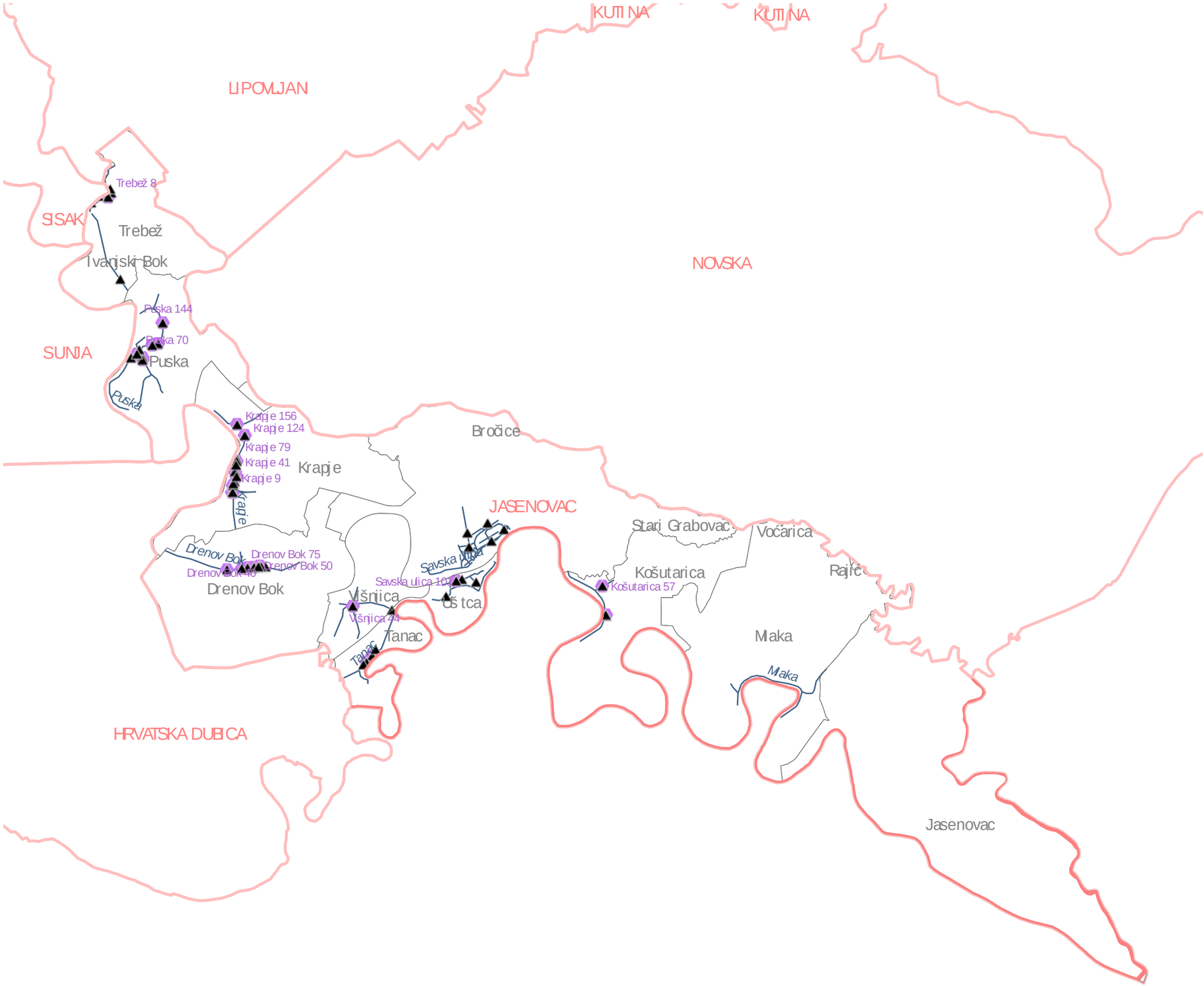

UKUPNO PRIJAVA 143

NEPREGLEDANO 51

NEPREGLED. S PREBIVALIŠTE M26

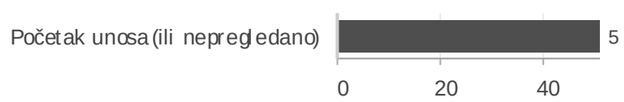

Izvor:
Hrvatski centar za potresno inženjerstvo, www.hcpi.hr
GDi ArcGIS Online
DGU

Petrinja, veljača 2021.

NEPREGLEDANO
Sisačko- moslavačka županija

100

KUTINA

UKUPNO PRIJAVA 268

NEPREGLEDANO 100

NEPREGLED. S PREBIVALIŠTEM 75

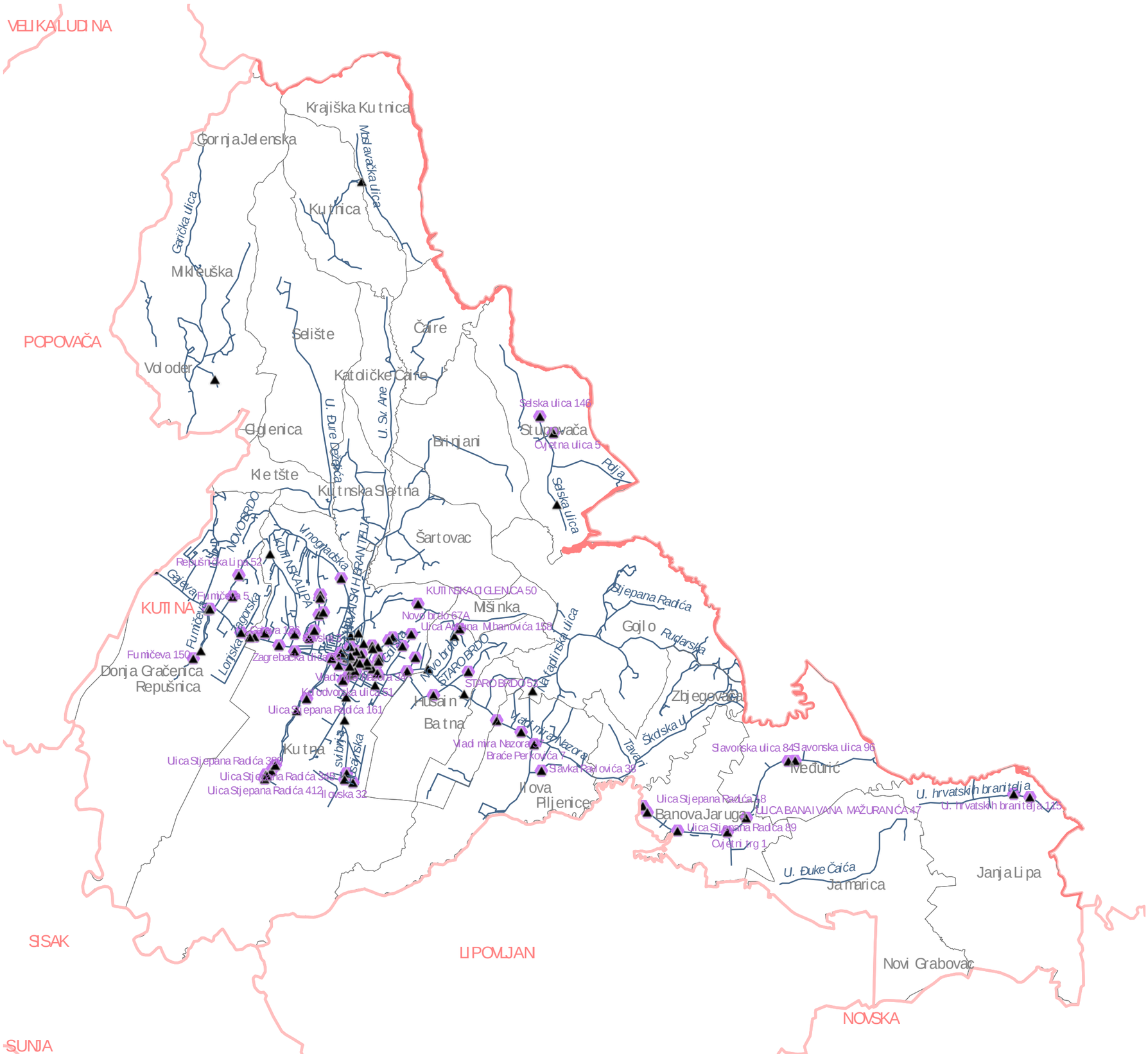

Početak unosa (ili nepregledano)

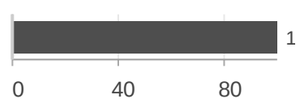

Izvor:
Hrvatski centar za potresno inženjerstvo, www.hcpi.hr
GDi ArcGIS Online
DGU

Izrada kartografskih prikaza:
Grad Zagreb, Gradski ured za strategijsko planiranje i razvoj Grada

21/02/2021 22:06

Petrinja, veljača 2021.

NEPREGLEDANO
Sisačko- moslavačka županija

603

LEKENIK

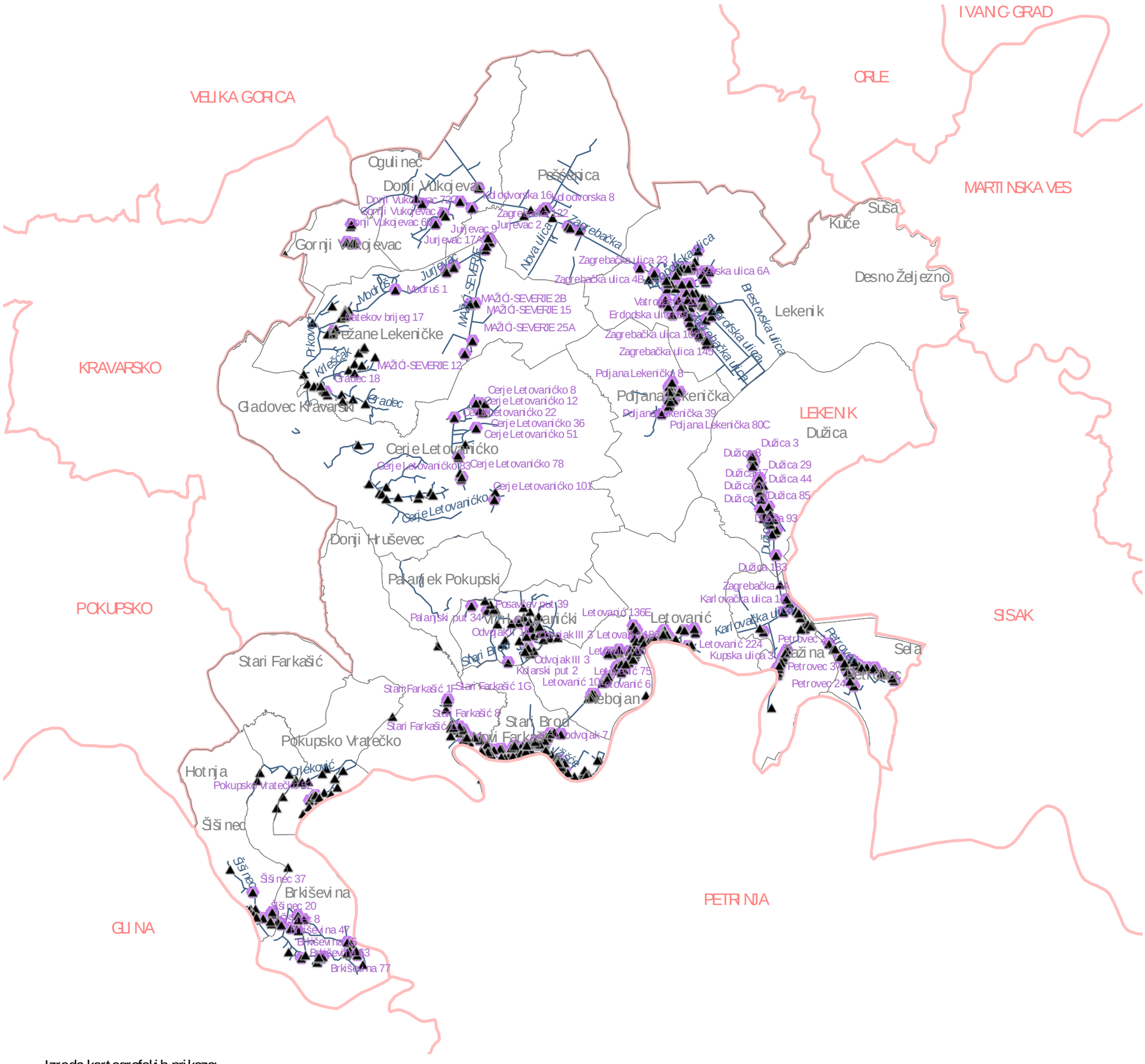

UKUPNO PRIJAVA 1708

NEPREGLEDANO 603

NEPREGLED. S PREBIVALIŠTE M311

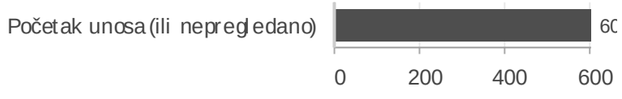

Izvor:
Hrvatski centar za potresno inženjerstvo, www.hcpi.hr
GDi ArcGIS Online
DGU

Izrada kartografskih prikaza:
Grad Zagreb, Gradski ured za strategijsko planiranje i razvoj Grada

21/02/2021 22:06

Petrinja, veljača 2021.

NEPREGLEDANO
Sisačko- moslavačka županija

25

LIPOVLJAN

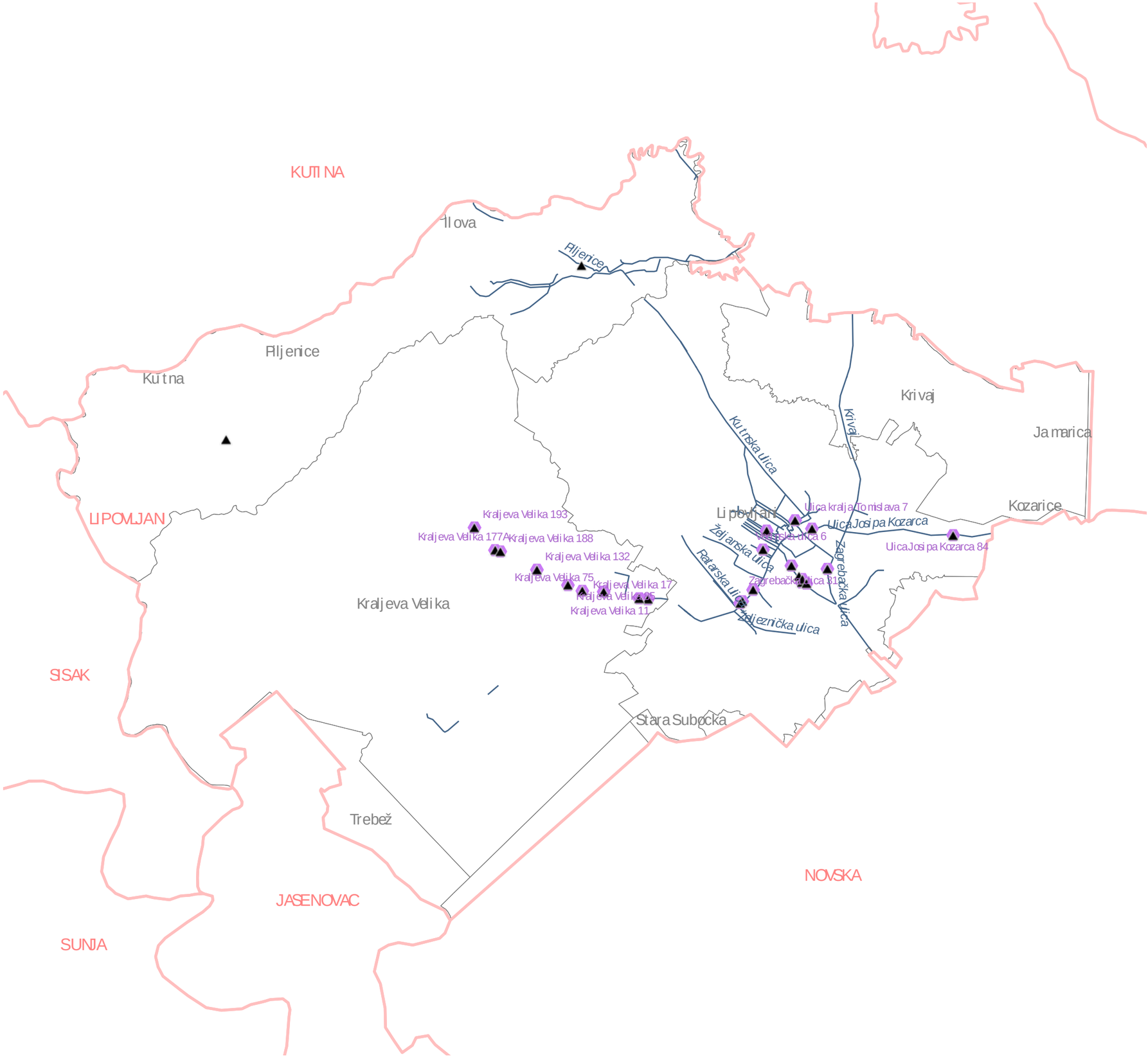

UKUPNO PRIJAVA 32

NEPREGLEDANO 25

NEPREGLED. S PREBIVALIŠTEM 22

Izvor:
Hrvatski centar za potresno inženjerstvo, www.hcpi.hr
GDi ArcGIS Online
DGU

Petrinja, veljača 2021.

Izrada kartografskih prikaza:
Grad Zagreb, Gradski ured za strategijsko planiranje i razvoj Grada

21/02/2021 22:06

NEPREGLEDANO
Sisačko- moslavačka županija

209

MARTINSKA VES

UKUPNO PRIJAVA 563

NEPREGLEDANO 209

NEPREGLED. S PREBIVALIŠTEM 149

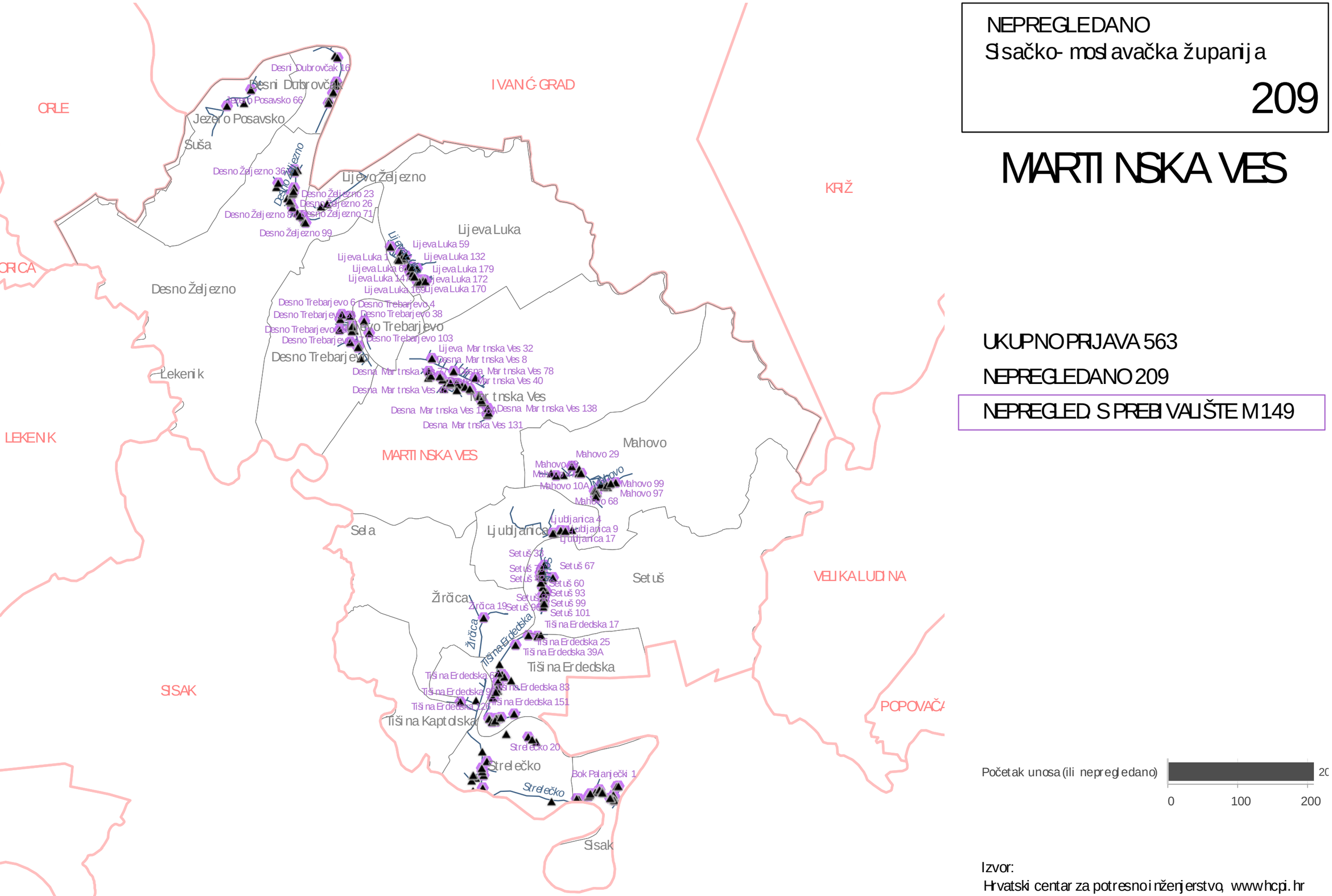

Izvor:
Hrvatski centar za potresno inženjerstvo, www.hcpi.hr
GDi ArcGIS Online
DGU

Petrinja, veljača 2021.

Izrada kartografskih prikaza:
Grad Zagreb, Gradski ured za strategijsko planiranje i razvoj Grada

21/02/2021 22:06

NEPREGLEDANO
Sisačko- moslavačka županija

46

VELIKA LUDINA

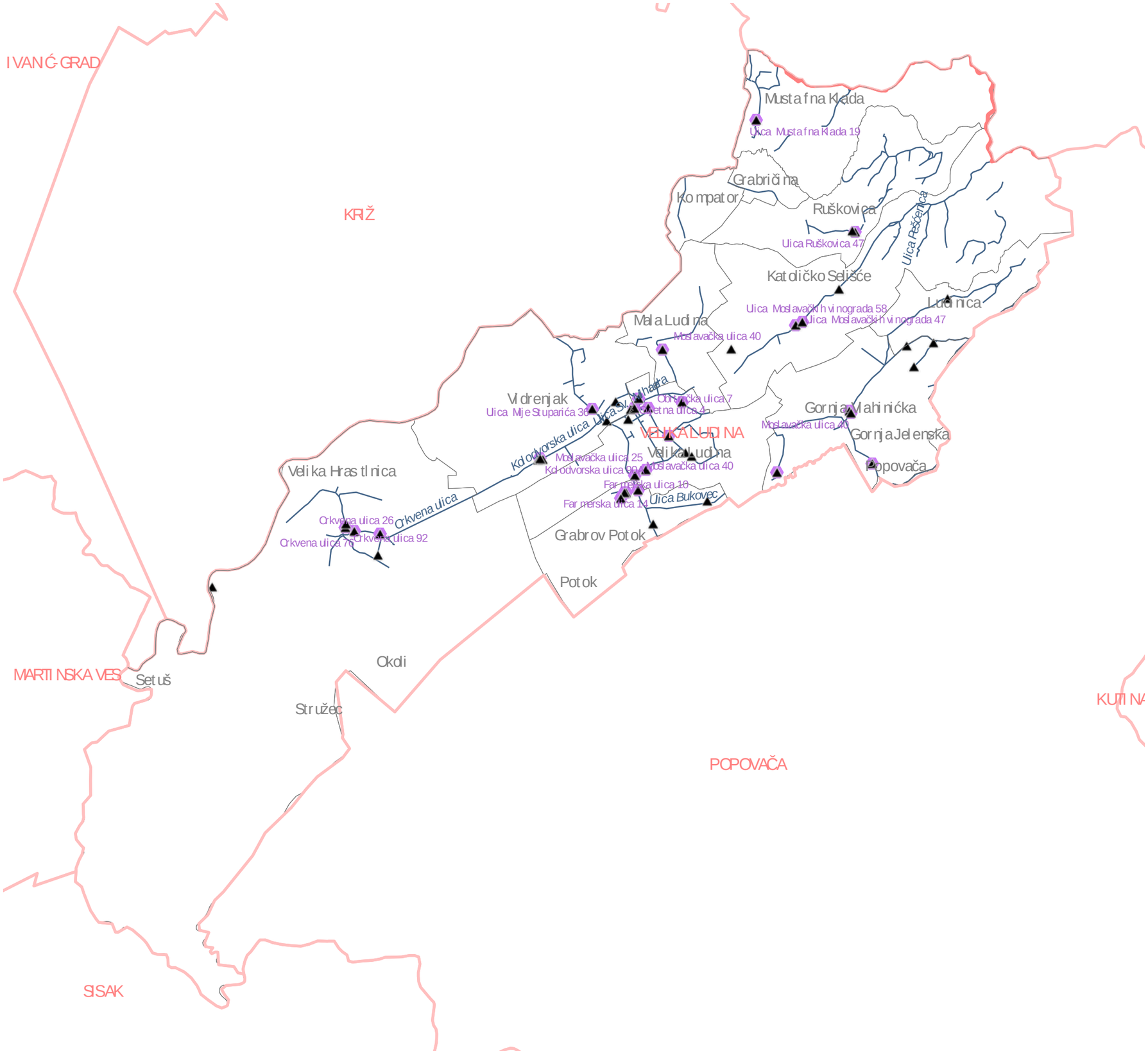

UKUPNO PRIJAVA 57

NEPREGLEDANO 46

NEPREGLED. S PREBIVALIŠTEM 25

Izvor:
Hrvatski centar za potresno inženjerstvo, www.hcpi.hr
GDi ArcGIS Online
DGU

Izrada kartografskih prikaza:
Grad Zagreb, Gradski ured za strategijsko planiranje i razvoj Grada

21/02/2021 22:06

Petrinja, veljača 2021.

NEPREGLEDANO
Sisačko- moslavačka županija

133

NOVSKA

UKUPNO PRIJAVA 147

NEPREGLEDANO 133

NEPREGLED. S PREBIVALIŠTEM 114

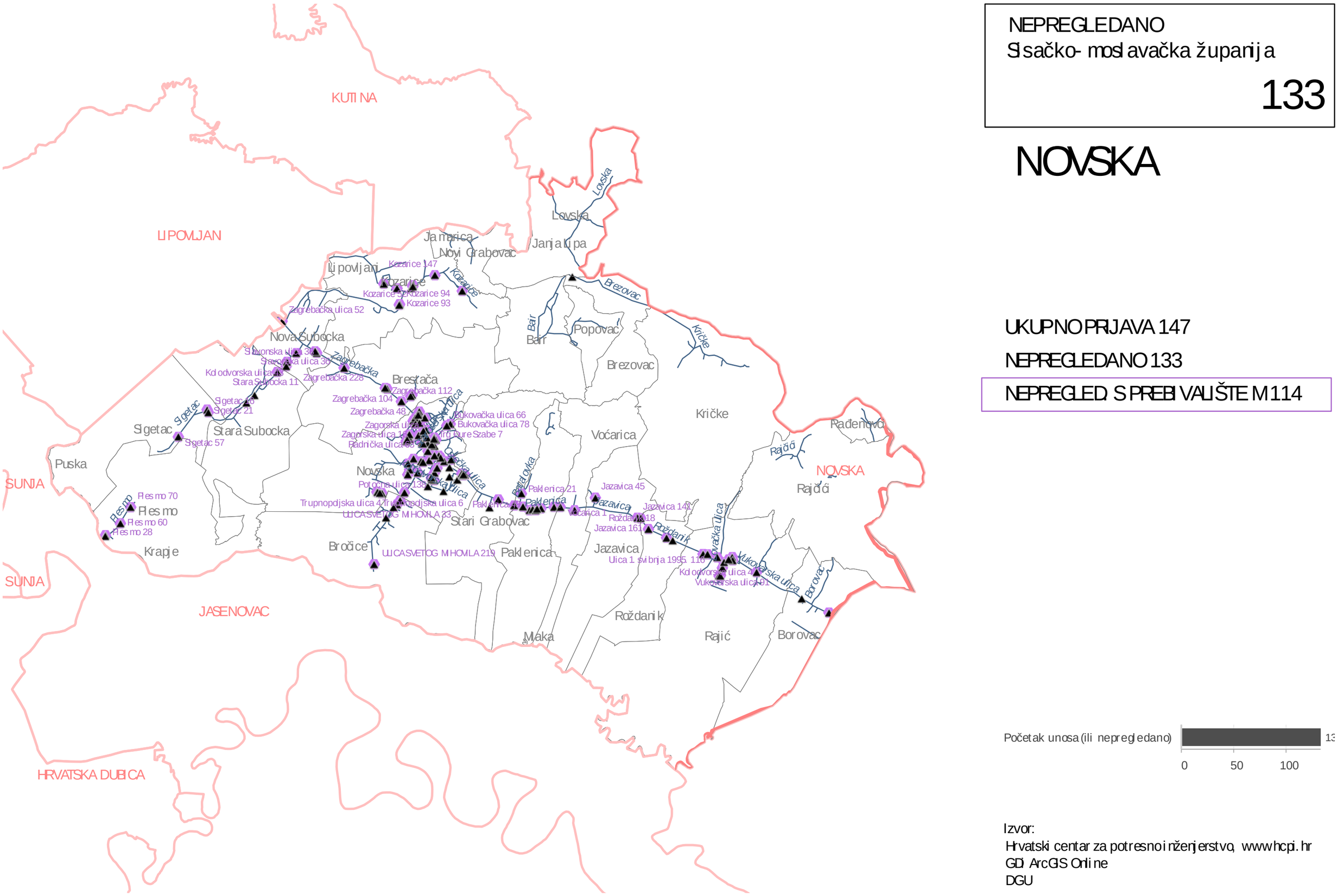

Početak unosa (ili nepregledano)

Izvor:
Hrvatski centar za potresno inženjerstvo, www.hcpi.hr
GDi ArcGIS Online
DGU

Izrada kartografskih prikaza:
Grad Zagreb, Gradski ured za strategijsko planiranje i razvoj Grada

21/02/2021 22:06

Petrinja, veljača 2021.

NEPREGLEDANO
Sisačko- moslavačka županija

76

VRGINMOST

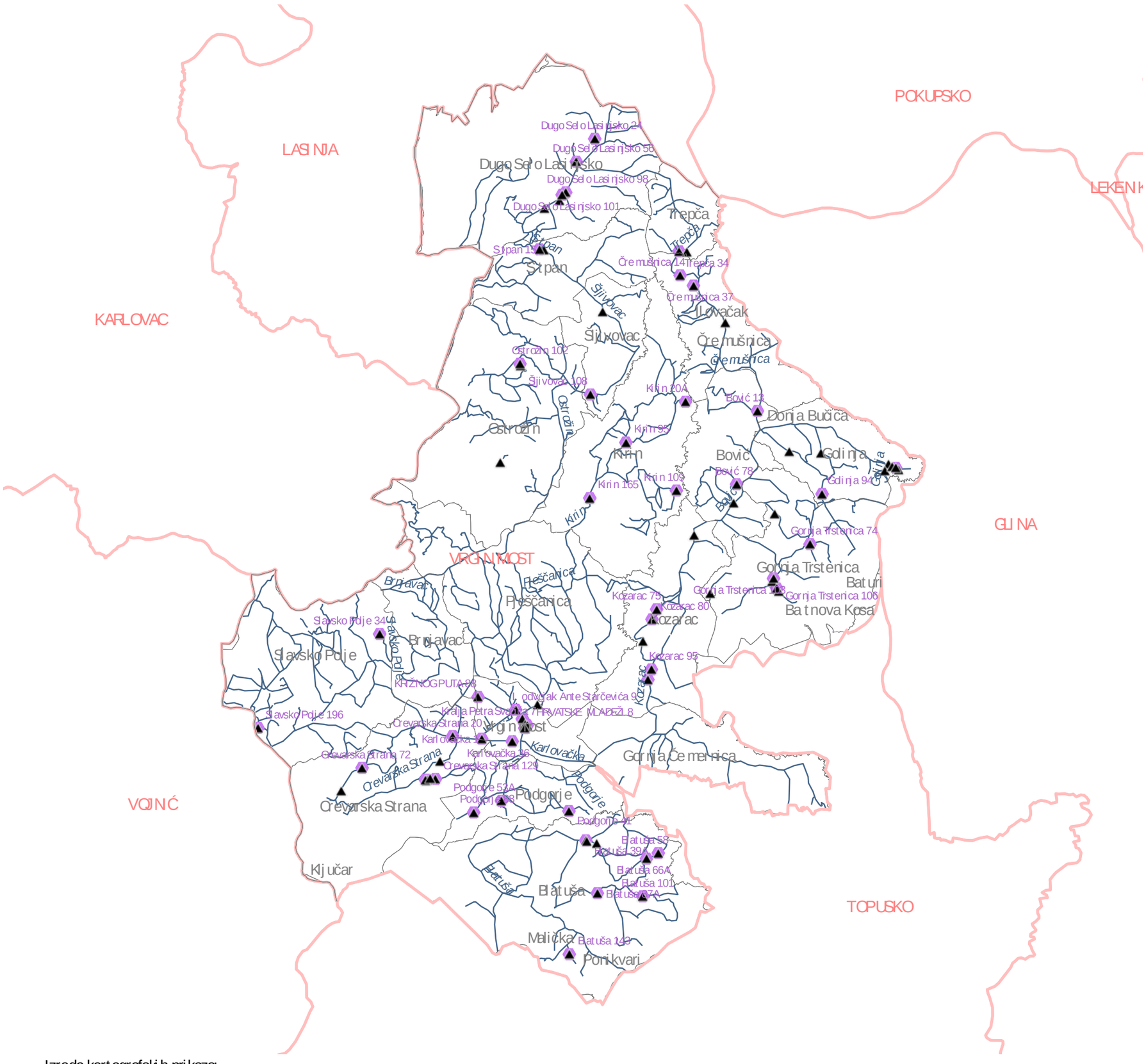

UKUPNO PRIJAVA 478

NEPREGLEDANO 76

NEPREGLED. S PREBIVALIŠTEM 49

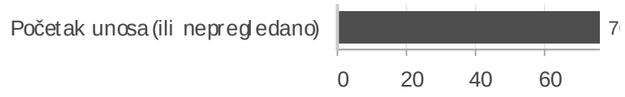

Izvor:
Hrvatski centar za potresno inženjerstvo, www.hcpi.hr
GDi ArcGIS Online
DGU

Izrada kartografskih prikaza:
Grad Zagreb, Gradski ured za strategijsko planiranje i razvoj Grada

21/02/2021 22:06

Petrinja, veljača 2021.

NEPREGLEDANO
Sisačko- moslavačka županija

2271

PETRINJA

UKUPNO PRIJAVA 12383

NEPREGLEDANO 2271

NEPREGLED. S PREBIVALIŠTE M1463

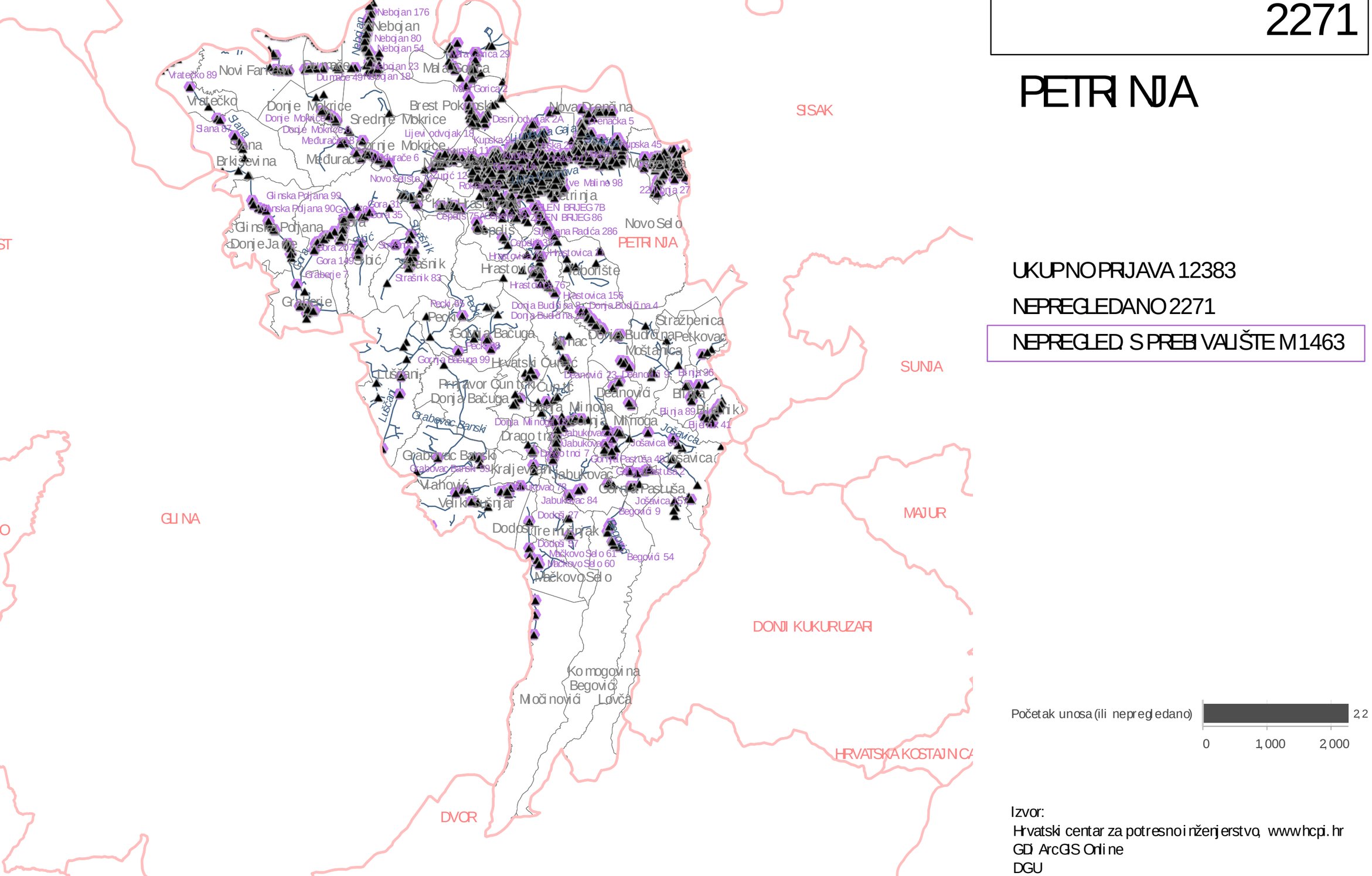

Izvor:
Hrvatski centar za potresno inženjerstvo, www.hcpi.hr
GDi ArcGIS Online
DGU

Petrinja, veljača 2021.

Izrada kartografskih prikaza:
Grad Zagreb, Gradski ured za strategijsko planiranje i razvoj Grada

21/02/2021 22:06

NEPREGLEDANO
Sisačko- moslavačka županija

238

POPOVAČA

UKUPNO PRIJAVA 298

NEPREGLEDANO 238

NEPREGLED. S PREBIVALIŠTE M175

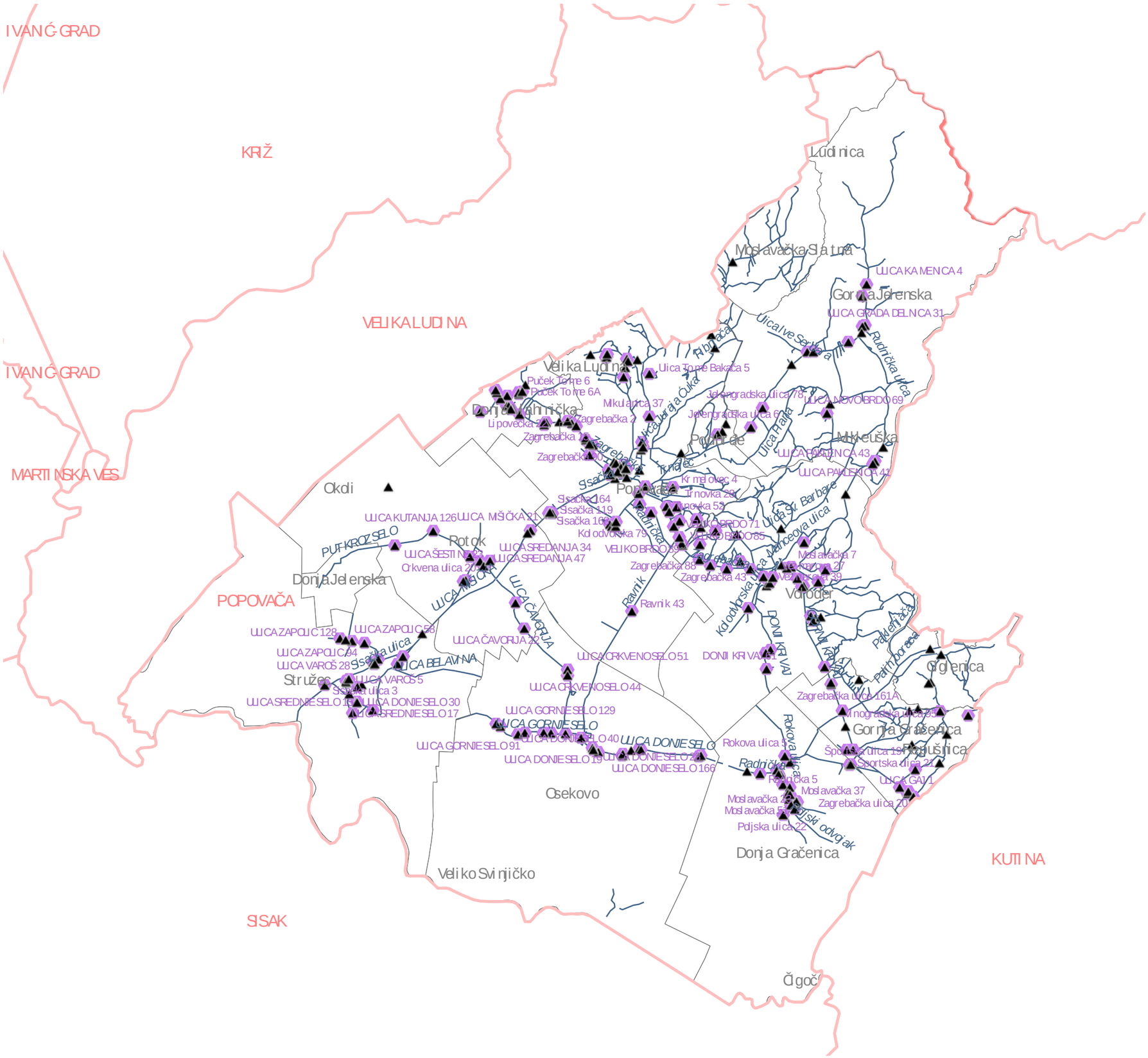

Izvor:
Hrvatski centar za potresno inženjerstvo, www.hcpi.hr
GDi ArcGIS Online
DGU

Petrinja, veljača 2021.

NEPREGLEDANO
Sisačko- moslavačka županija

2932

SISAK

UKUPNO PRIJAVA 10526

NEPREGLEDANO 2932

NEPREGLED. S PREBIVALIŠTEM 2056

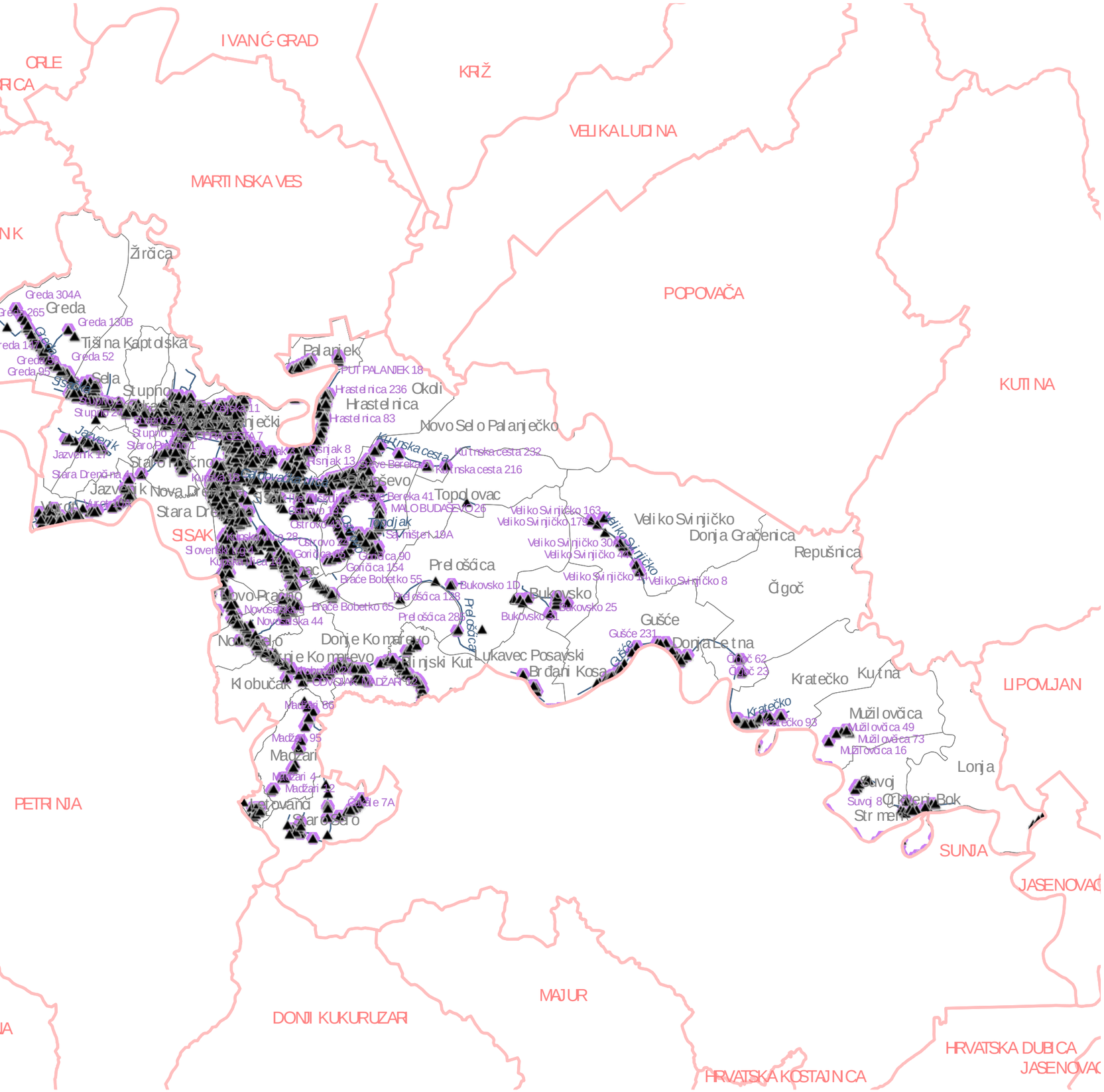

Izvor:
Hrvatski centar za potresno inženjerstvo, www.hcpi.hr
GDi ArcGIS Online
DGU

Izrada kartografskih prikaza:
Grad Zagreb, Gradski ured za strategijsko planiranje i razvoj Grada

21/02/2021 22:06

Petrinja, veljača 2021.

NEPREGLEDANO
Sisačko- moslavačka županija

572

SUNJA

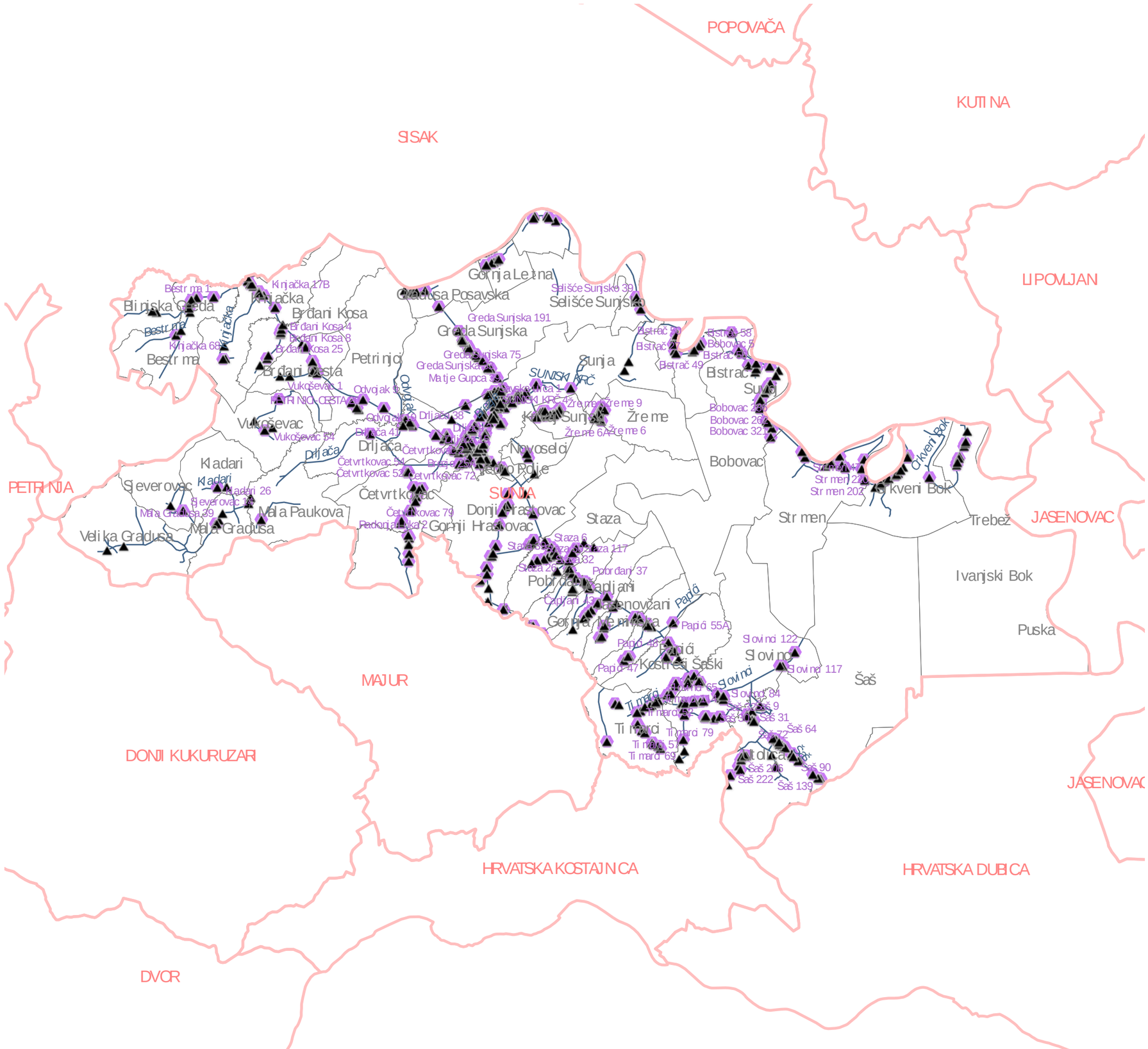

UKUPNO PRIJAVA 1399

NEPREGLEDANO 572

NEPREGLED. S PREBIVALIŠTEM 395

Izvor:
Hrvatski centar za potresno inženjerstvo, www.hcpi.hr
GDi ArcGIS Online
DGU

Petrinja, veljača 2021.

NEPREGLEDANO
Sisačko- moslavačka županija

27

TOPUSKO

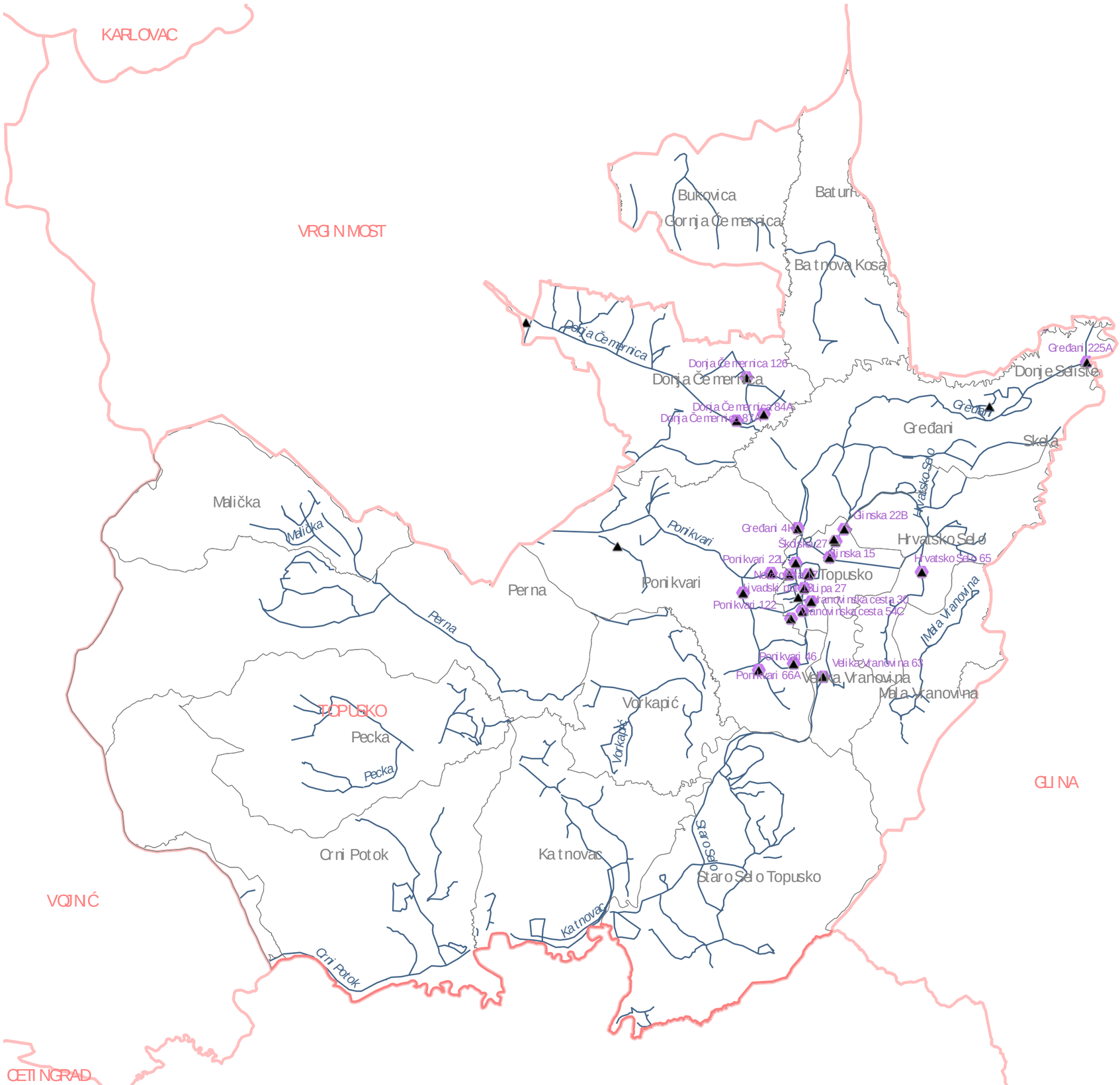

Početak unosa (ili nepregledano)

0 5 10 15 20 25

Izvor:
Hrvatski centar za potresno inženjerstvo, www.hcpi.hr
GDi ArcGIS Online
DGU

Petrinja, veljača 2021.

Izrada kartografskih prikaza:
Grad Zagreb, Gradski ured za strategijsko planiranje i razvoj Grada

21/02/2021 22:06

NEPREGLEDANO
Sisačko- moslavačka županija

264

MAJUR

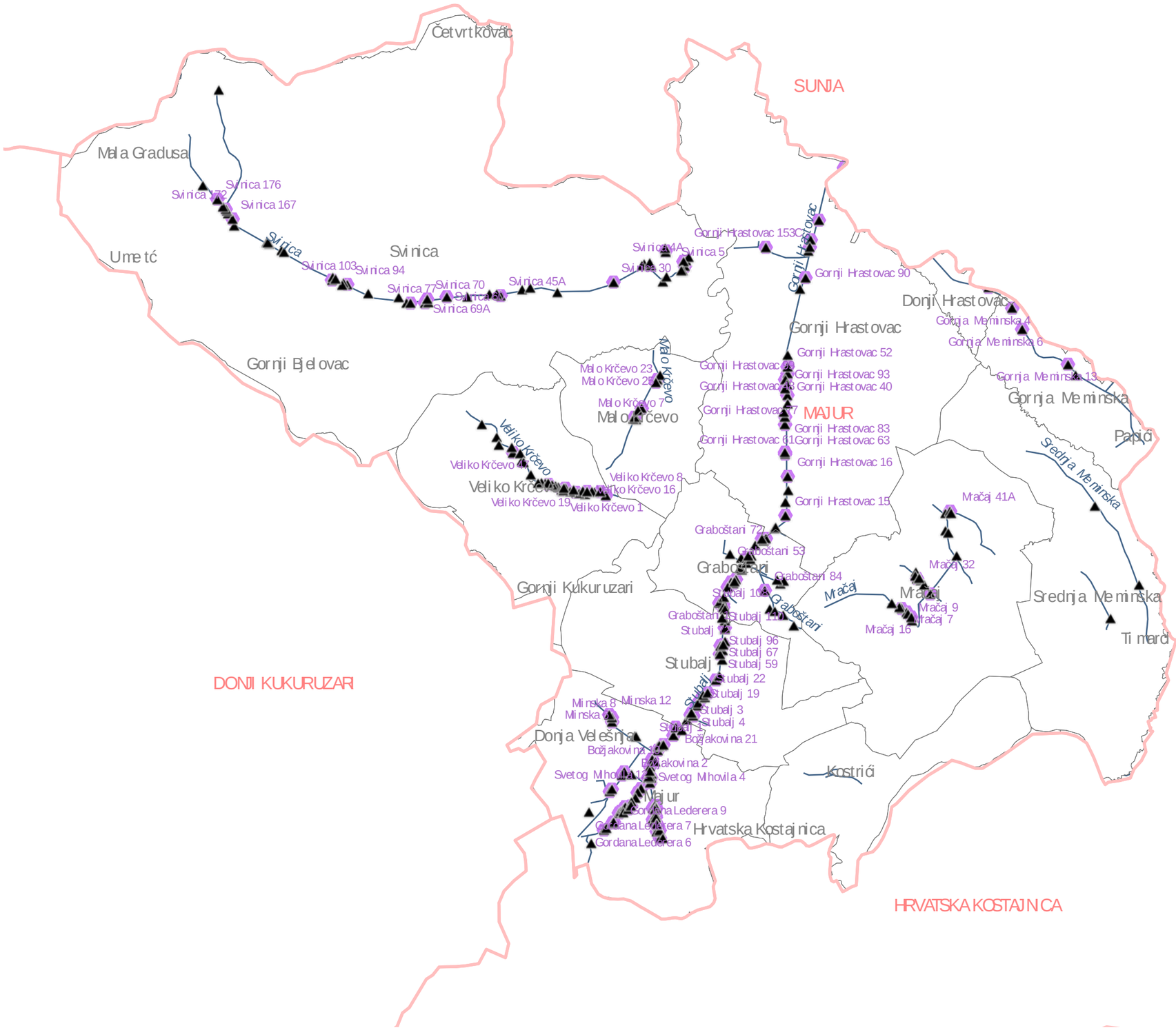

UKUPNO PRIJAVA 784

NEPREGLEDANO 264

NEPREGLED. S PREBIVALIŠTEM 117

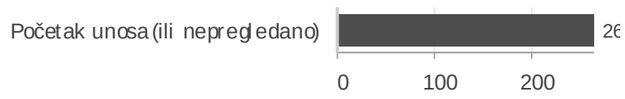

Izvor:
Hrvatski centar za potresno inženjerstvo, www.hcpi.hr
GDi ArcGIS Online
DGU

Petrinja, veljača 2021.

Izrada kartografskih prikaza:
Grad Zagreb, Gradski ured za strategijsko planiranje i razvoj Grada

21/02/2021 22:06

NEPREGLEDANO
Karlovačka županija

5

BARILOVIĆ

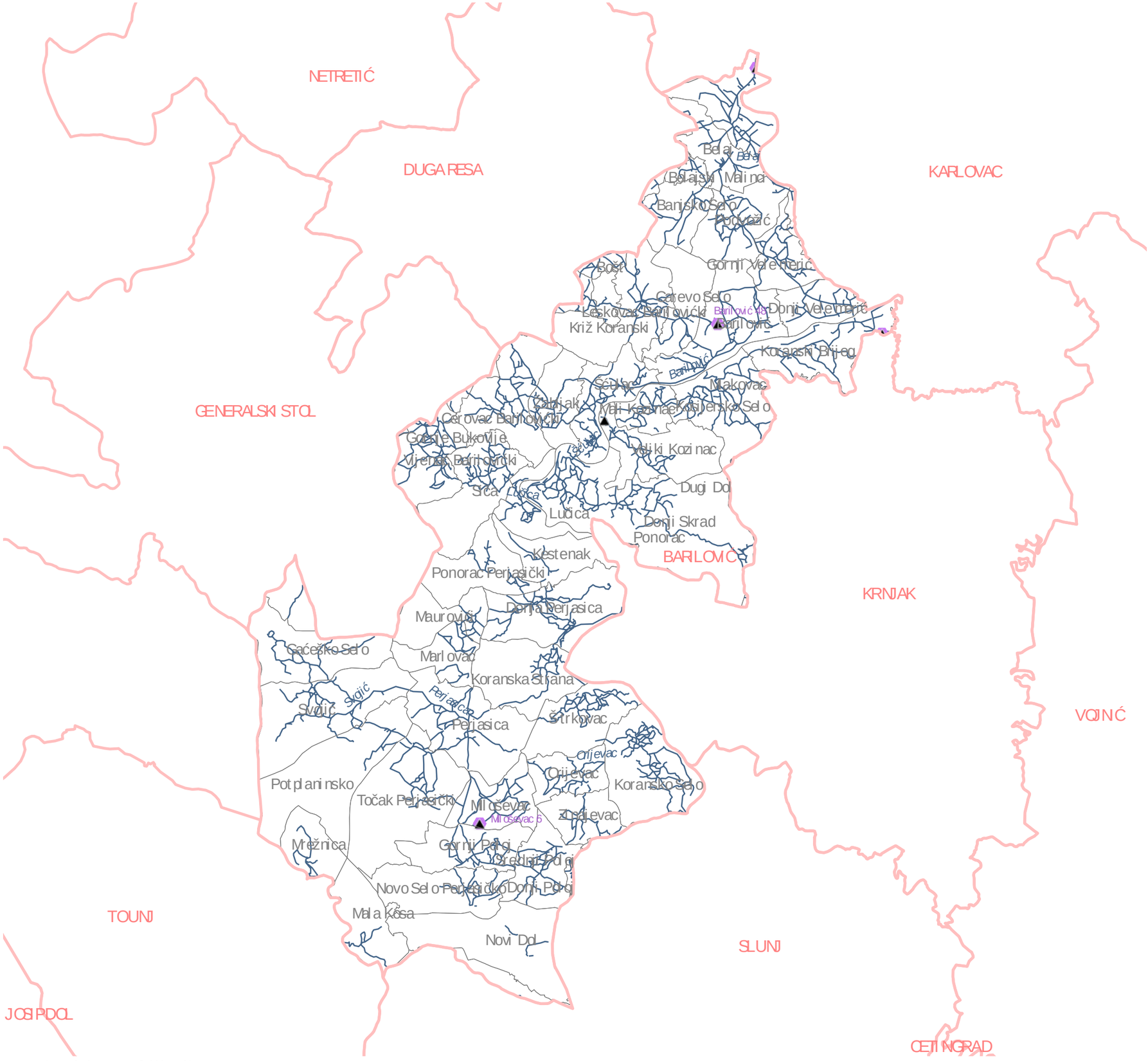

UKUPNO PRIJAVA 27

NEPREGLEDANO 5

NEPREGLED. S PREBIVALIŠTEM 4

Početak unosa (ili nepregledano) 5

0 1 2 3 4 5

Izvor:
Hrvatski centar za potresno inženjerstvo, www.hcpi.hr
GDi ArcGIS Online
DGU

Izrada kartografskih prikaza:
Grad Zagreb, Gradski ured za strategijsko planiranje i razvoj Grada

21/02/2021 22:06

Petrinja, veljača 2021.

NEPREGLEDANO
Karlovačka županija

14

ČETI NGRAD

UKUPNO PRIJAVA 15

NEPREGLEDANO 14

NEPREGLED. S PREBI VALIŠTE M 10

Izvor:
Hrvatski centar za potresno inženjerstvo, www.hcpi.hr
GDi ArcGIS Online
DGU

Petrinja, veljača 2021.

Izrada kartografskih prikaza:
Grad Zagreb, Gradski ured za strategijsko planiranje i razvoj Grada

21/02/2021 22:06

NEPREGLEDANO
Karlovačka županija

7

DRAGANIĆ

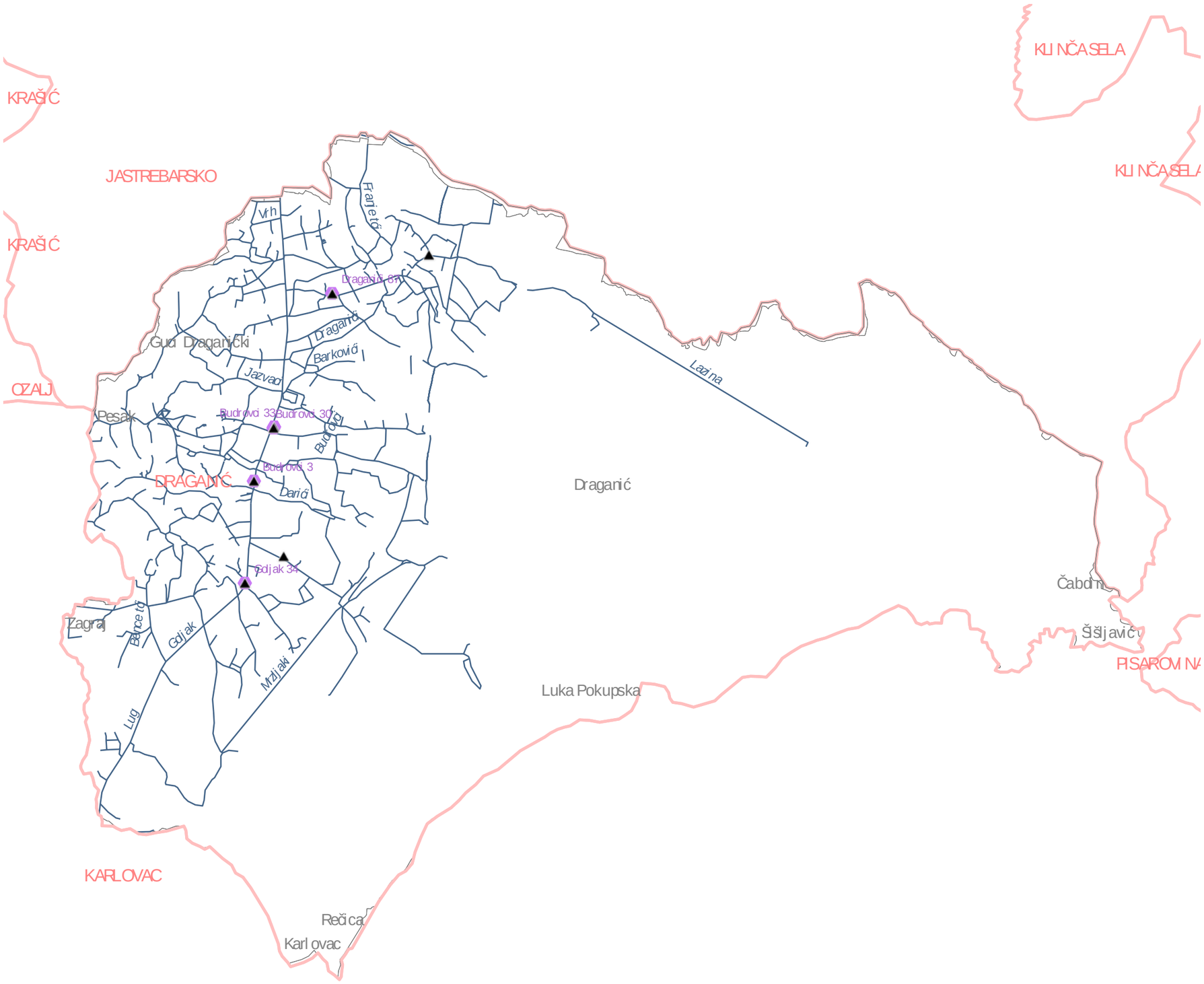

UKUPNO PRIJAVA 58

NEPREGLEDANO 7

NEPREGLED. S PREBIVALIŠTE M5

Izvor:
Hrvatski centar za potresno inženjerstvo, www.hcpi.hr
GDi ArcGIS Online
DGU

Petrinja, veljača 2021.

Izrada kartografskih prikaza:
Grad Zagreb, Gradski ured za strategijsko planiranje i razvoj Grada

21/02/2021 22:06

NEPREGLEDANO
Karlovačka županija

7

DUGA RESA

UKUPNO PRIJAVA 113

NEPREGLEDANO 7

NEPREGLED. S PREBIVALIŠTE M6

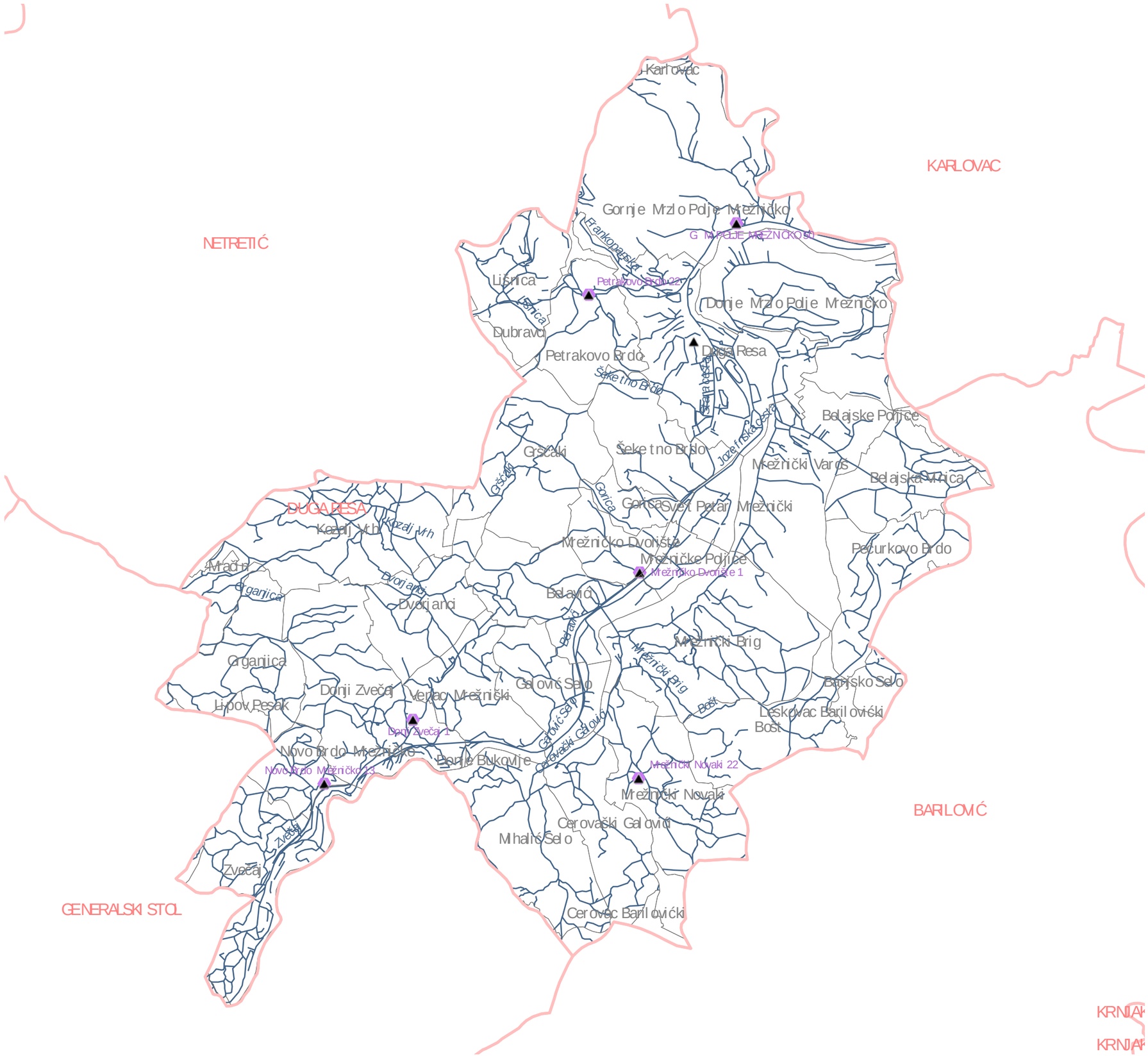

Početak unosa (ili nepregledano)

Izvor:
Hrvatski centar za potresno inženjerstvo, www.hcpi.hr
GDi ArcGIS Online
DGU

Petrinja, veljača 2021.

Izrada kartografskih prikaza:
Grad Zagreb, Gradski ured za strategijsko planiranje i razvoj Grada

21/02/2021 22:06

NEPREGLEDANO
Karlovačka županija

2

GENERALSKI STOL

UKUPNO PRIJAVA 6

NEPREGLEDANO 2

NEPREGLED. S PREBIVALIŠTE M1

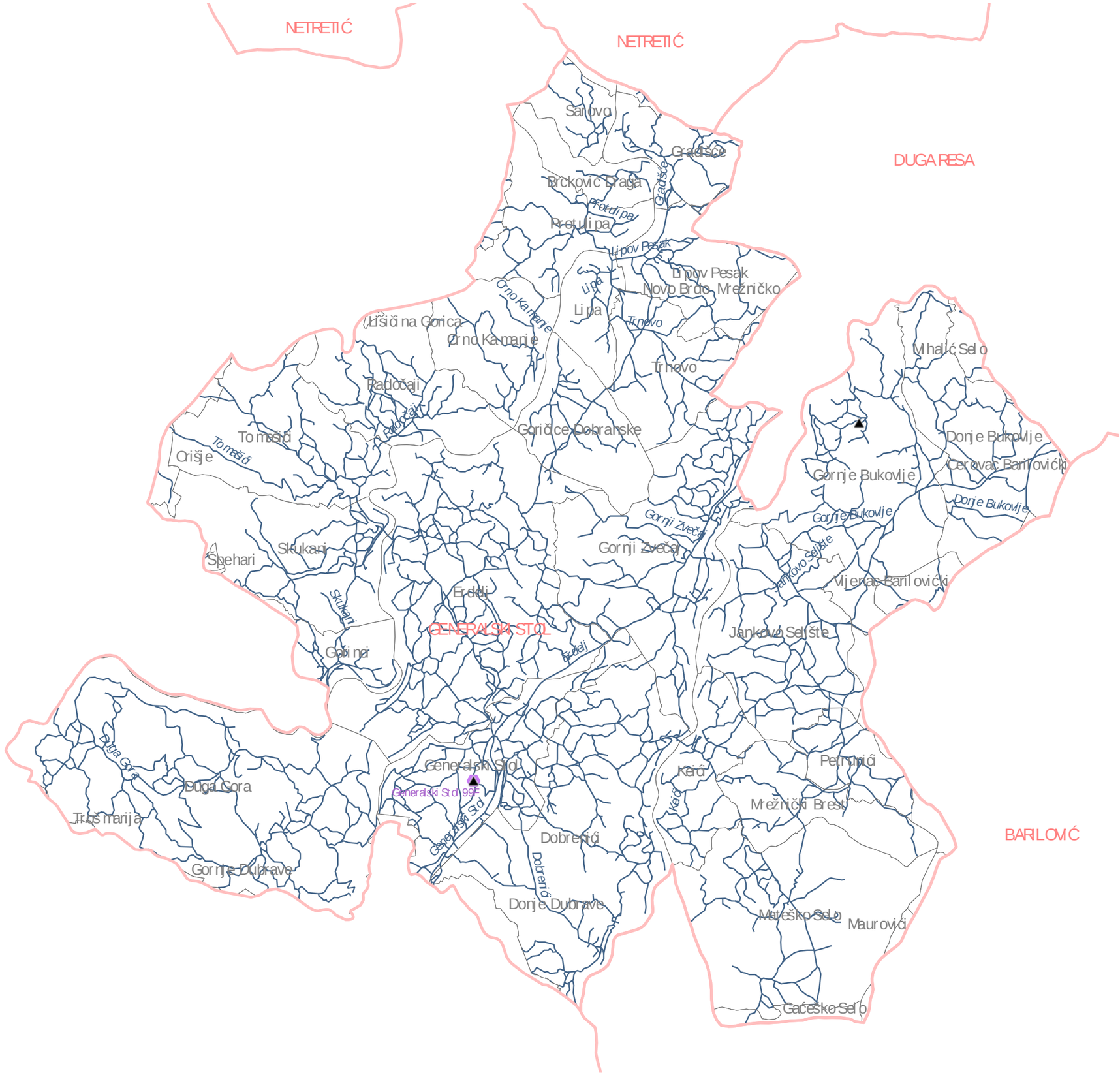

Početak unosa (ili nepregledano)

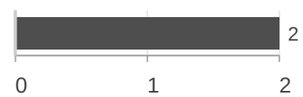

Izvor:
Hrvatski centar za potresno inženjerstvo, www.hcpi.hr
GDi ArcGIS Online
DGU

Izrada kartografskih prikaza:
Grad Zagreb, Gradski ured za strategijsko planiranje i razvoj Grada

21/02/2021 22:06

Petrinja, veljača 2021.

NEPREGLEDANO
Karlovačka županija

1

JOSIPDOL

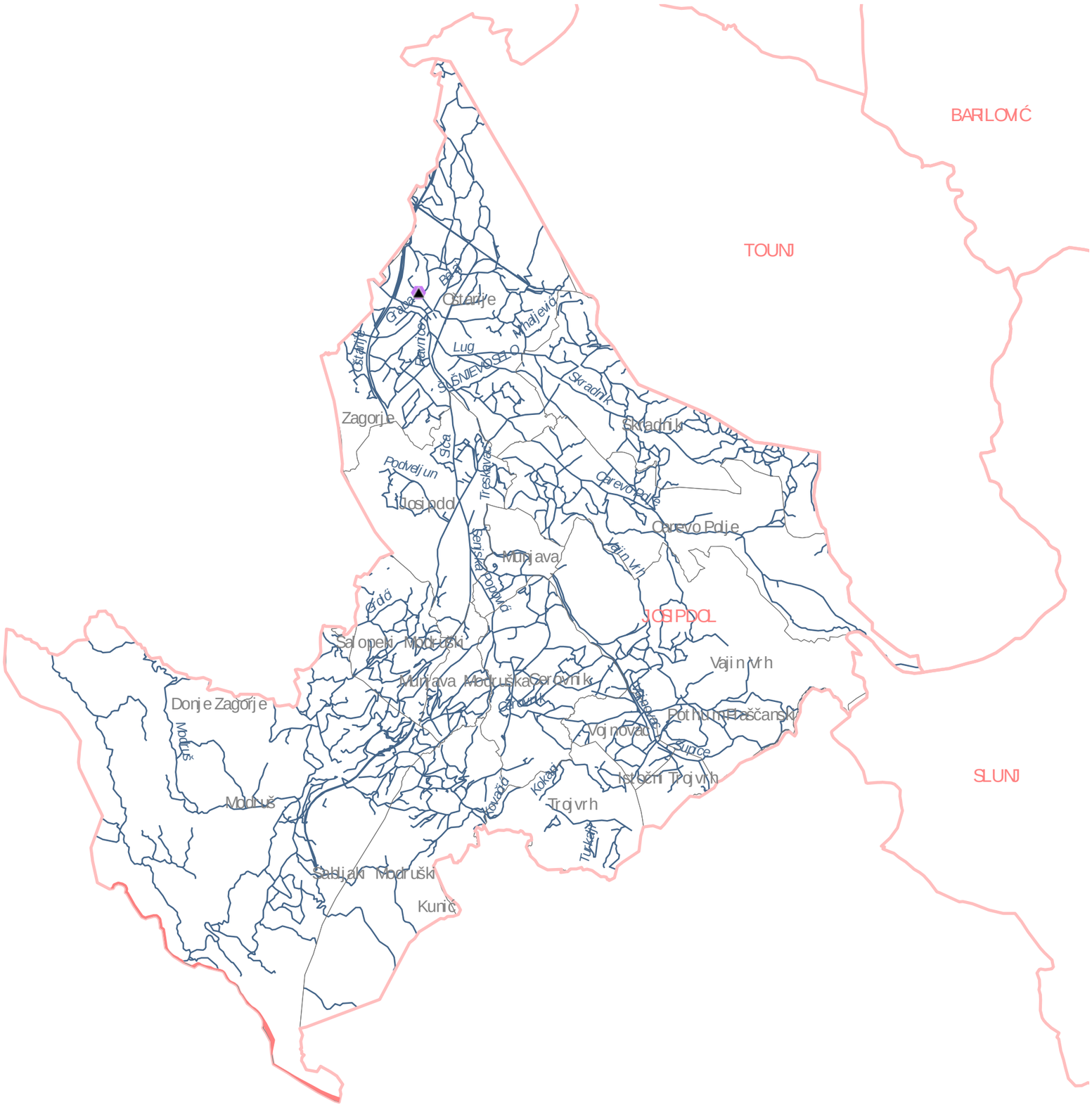

Početak unosa (ili nepregledano) 1

0 1

Izvor:
Hrvatski centar za potresno inženjerstvo, www.hcpi.hr
GDi ArcGIS Online
DGU

Petrinja, veljača 2021.

Izrada kartografskih prikaza:
Grad Zagreb, Gradski ured za strategijsko planiranje i razvoj Grada

21/02/2021 22:06

NEPREGLEDANO
Karlovačka županija

127

KARLOVAC

UKUPNO PRIJAVA 1012

NEPREGLEDANO 127

NEPREGLED. S PREBIVALIŠTEM 88

Izvor:
Hrvatski centar za potresno inženjerstvo, www.hcpi.hr
GDi ArcGIS Online
DGU

Petrinja, veljača 2021.

NEPREGLEDANO
Karlovačka županija

5

KRNJAK

UKUPNO PRIJAVA 78

NEPREGLEDANO 5

NEPREGLED. S PREBIVALIŠTEM 2

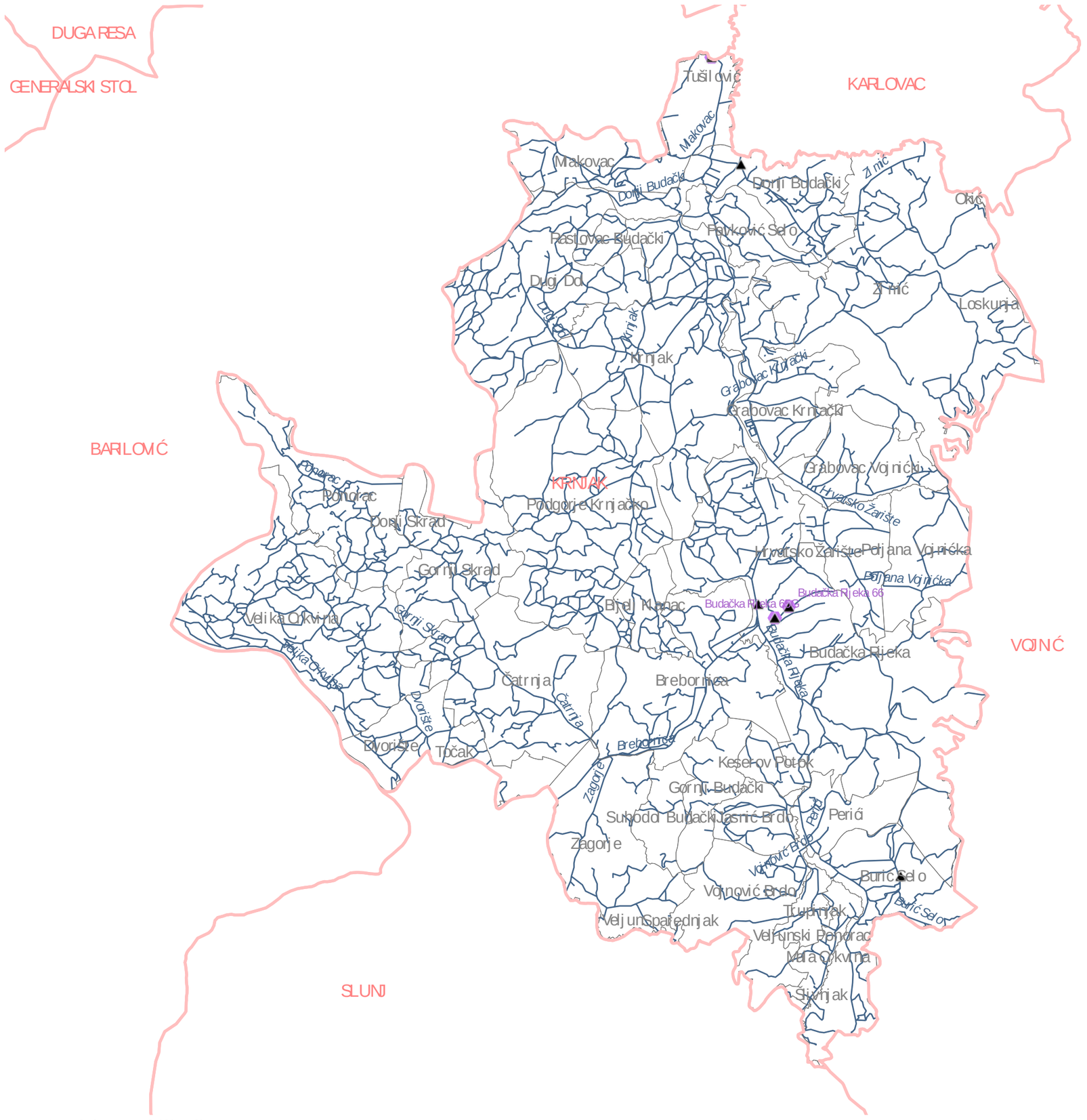

Početak unosa (ili nepregledano)

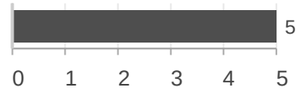

Izvor:
Hrvatski centar za potresno inženjerstvo, www.hcpi.hr
GDi ArcGIS Online
DGU

Izrada kartografskih prikaza:
Grad Zagreb, Gradski ured za strategijsko planiranje i razvoj Grada

21/02/2021 22:06

Petrinja, veljača 2021.

NEPREGLEDANO
Karlovačka županija

2

LASINJA

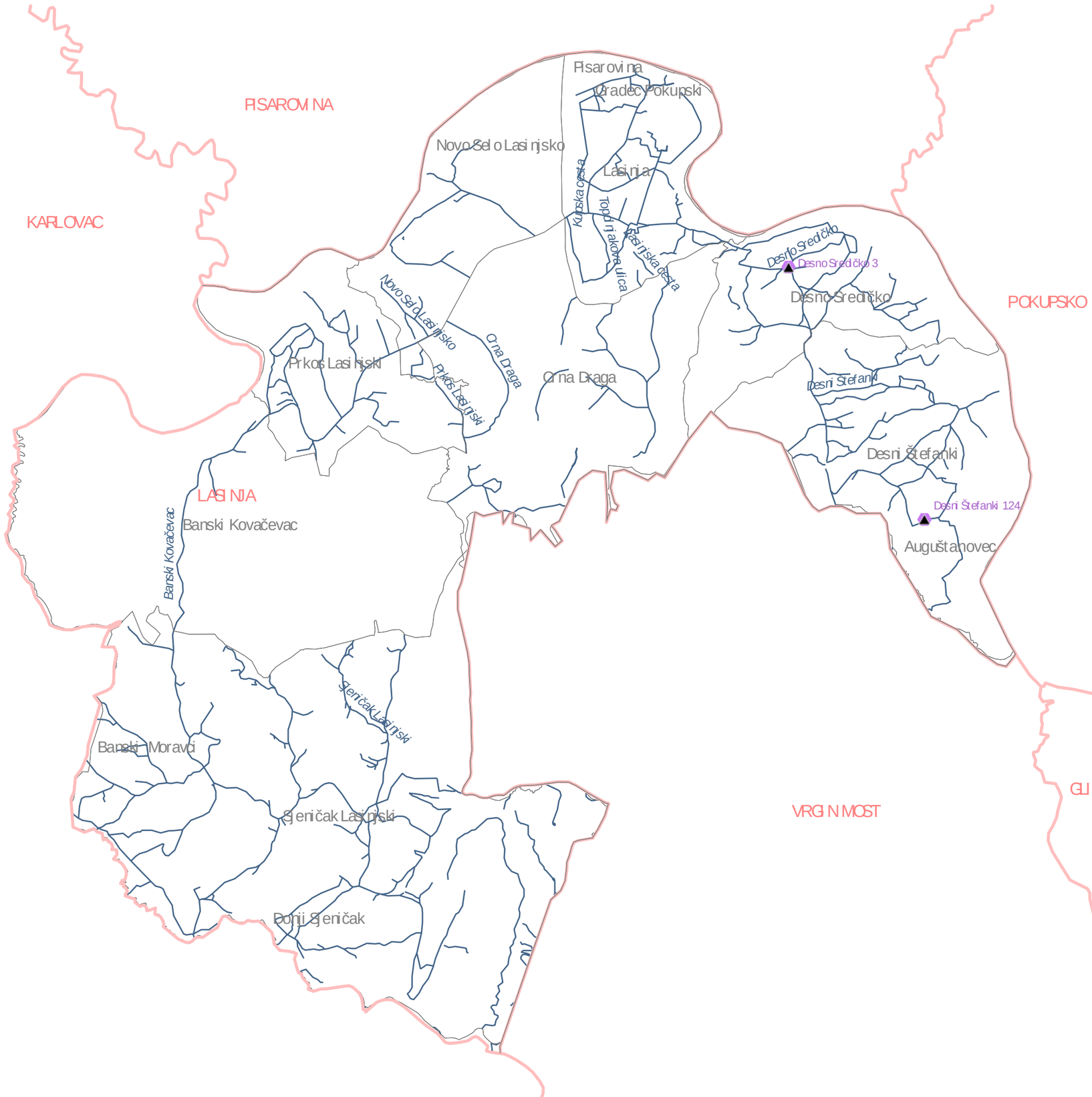

UKUPNO PRIJAVA 138

NEPREGLEDANO 2

NEPREGLED. S PREBIVALIŠTEM 2

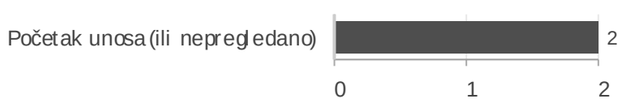

Izvor:
Hrvatski centar za potresno inženjerstvo, www.hcpi.hr
GDi ArcGIS Online
DGU

Petrinja, veljača 2021.

Izrada kartografskih prikaza:
Grad Zagreb, Gradski ured za strategijsko planiranje i razvoj Grada

21/02/2021 22:06

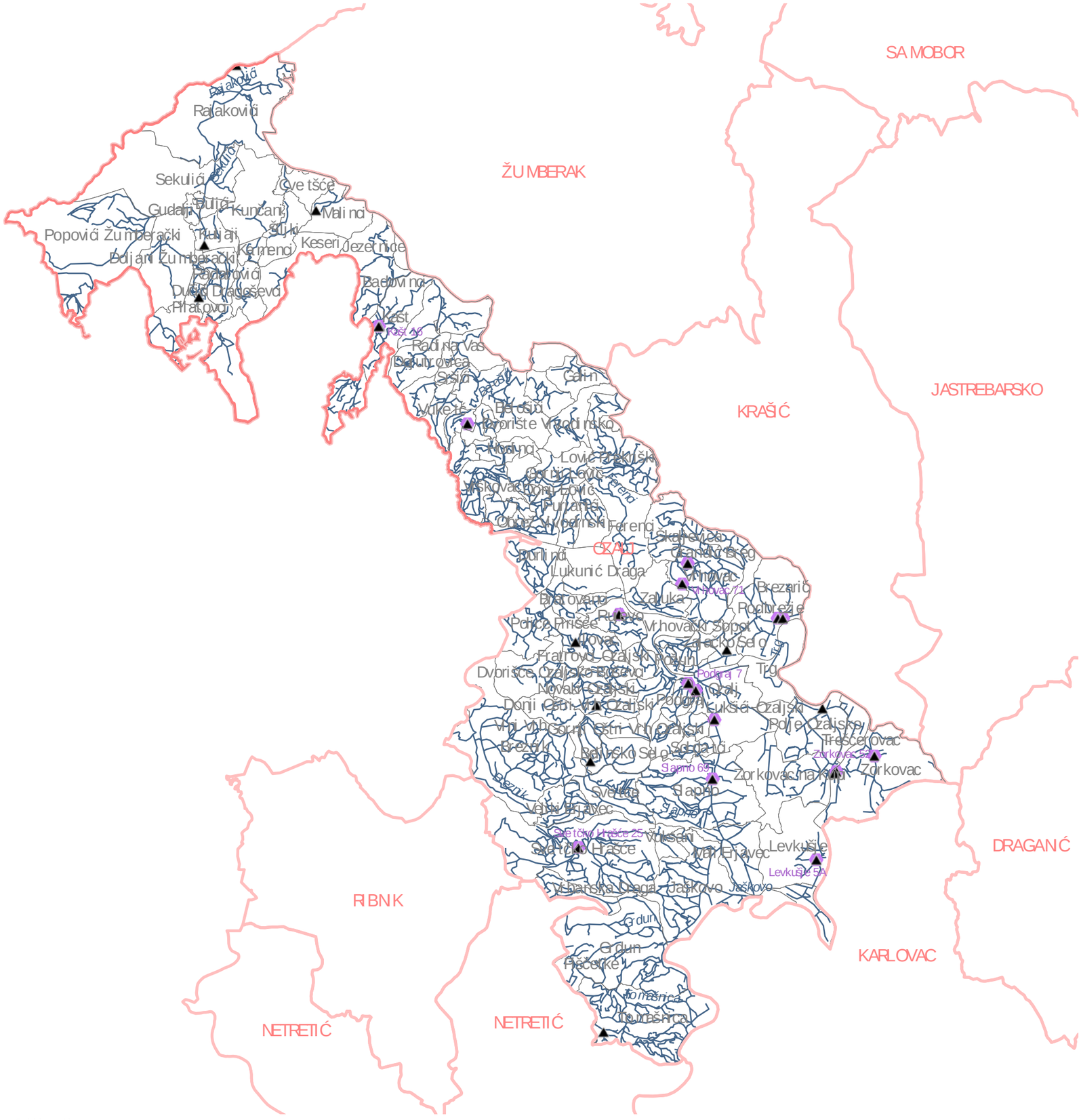

NEPREGLEDANO
Karlovačka županija

27

OZALJ

UKUPNO PRIJAVA 96

NEPREGLEDANO 27

NEPREGLED. S PREBIVALIŠTE M15

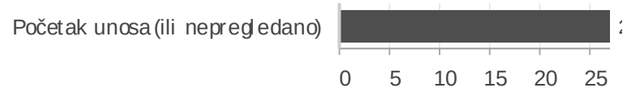

Izvor:
Hrvatski centar za potresno inženjerstvo, www.hcpi.hr
GDi ArcGIS Online
DGU

Petrinja, veljača 2021.

NEPREGLEDANO
Karlovačka županija

6

NETRETIĆ

UKUPNO PRIJAVA 24

NEPREGLEDANO 6

NEPREGLED. S PREBIVALIŠTEM 6

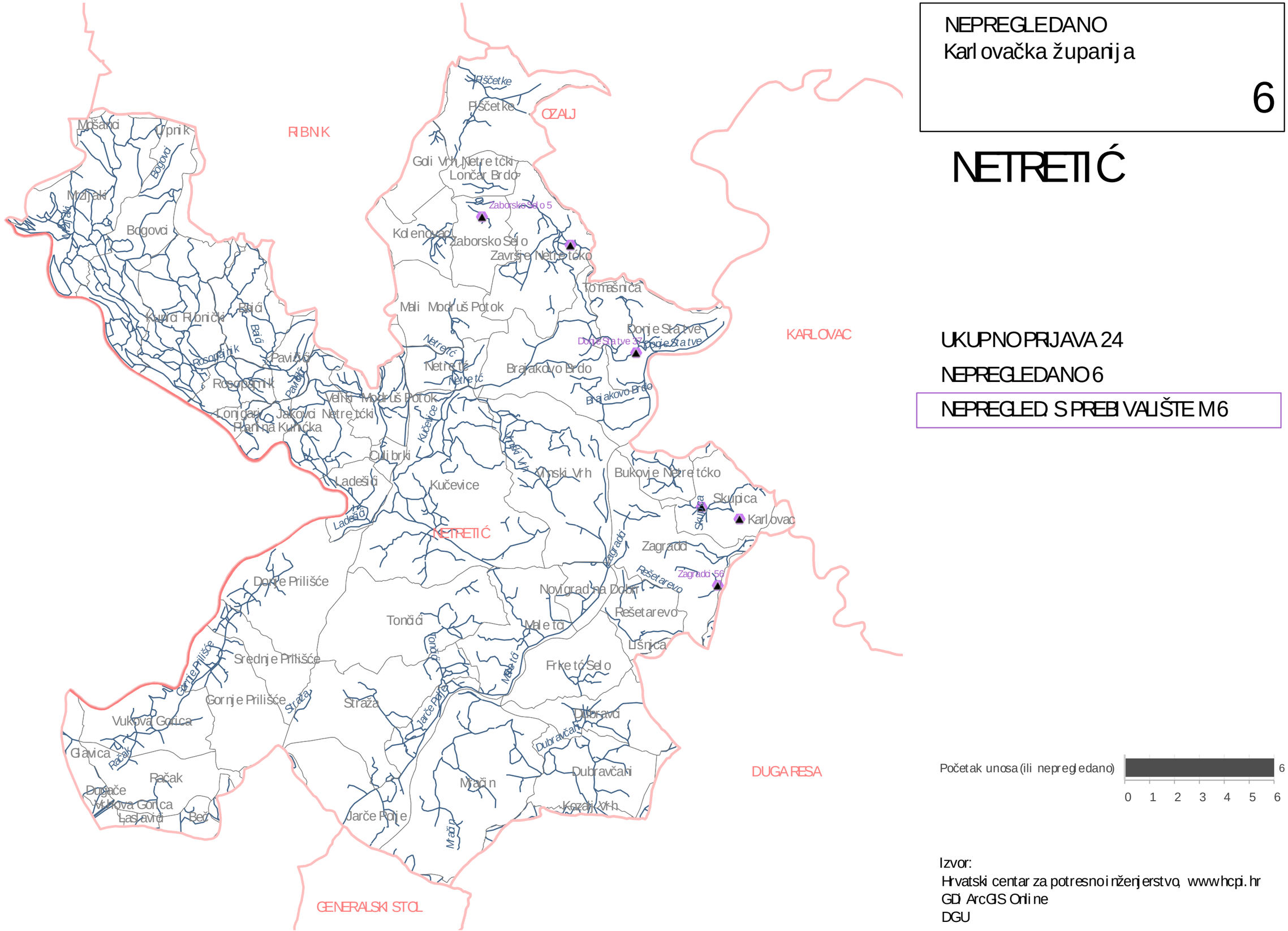

Početak unosa (ili nepregledano)

Izvor:
Hrvatski centar za potresno inženjerstvo, www.hcpi.hr
GDi ArcGIS Online
DGU

Petrinja, veljača 2021.

Izrada kartografskih prikaza:
Grad Zagreb, Gradski ured za strategijsko planiranje i razvoj Grada

21/02/2021 22:06

NEPREGLEDANO
Karlovačka županija

3

VOJNIĆ

UKUPNO PRIJAVA 58

NEPREGLEDANO 3

NEPREGLED. S PREBIVALIŠTEM 1

Početak unosa (ili nepregledano)

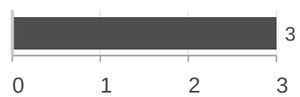

Izvor:
Hrvatski centar za potresno inženjerstvo, www.hcpi.hr
GDi ArcGIS Online
DGU

Petrinja, veljača 2021.

Izrada kartografskih prikaza:
Grad Zagreb, Gradski ured za strategijsko planiranje i razvoj Grada

21/02/2021 22:06

NEPREGLEDANO
Karlovačka županija

5

RAKOVICA

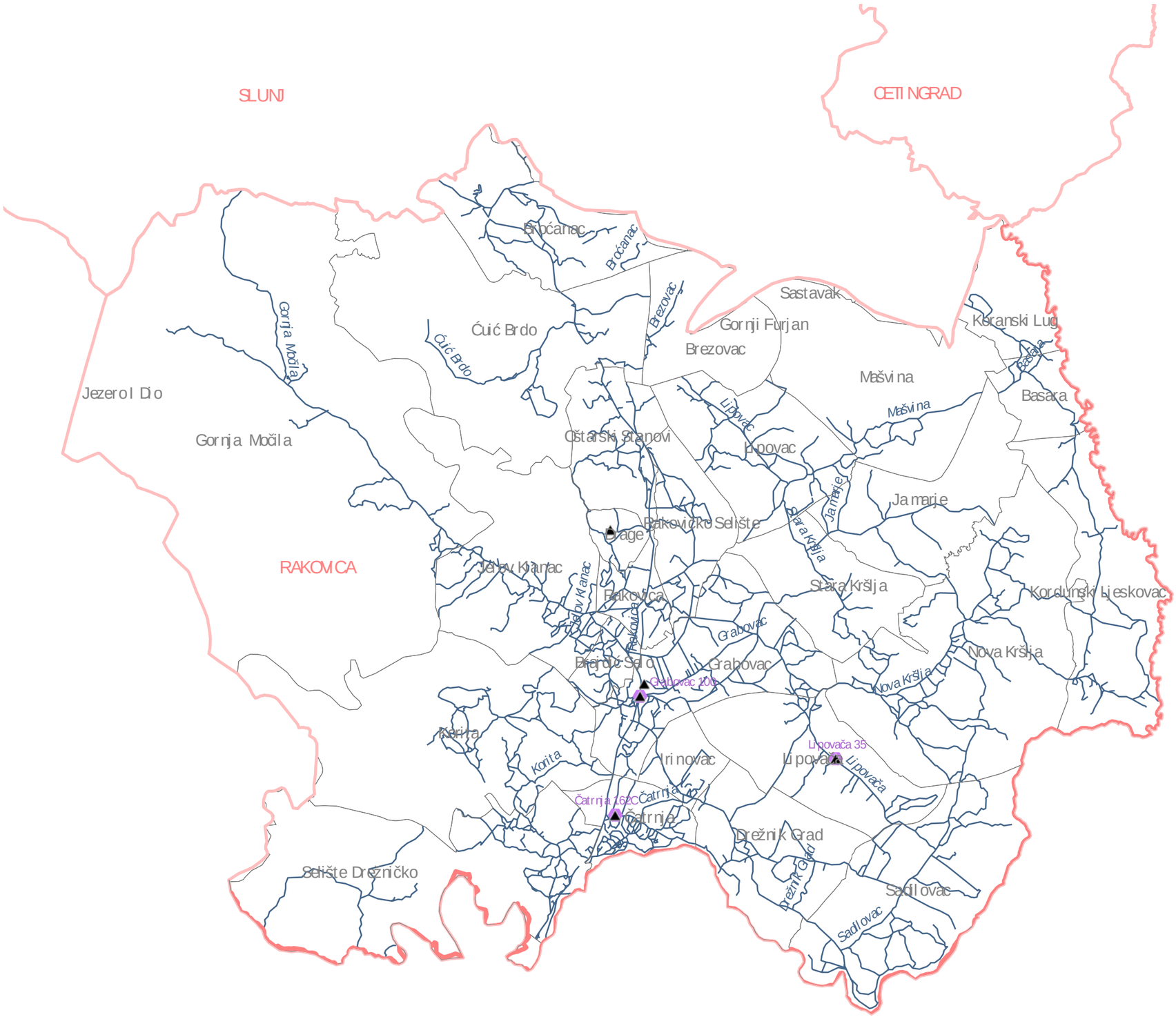

UKUPNO PRIJAVA 5

NEPREGLEDANO 5

NEPREGLED. S PREBIVALIŠTEM 3

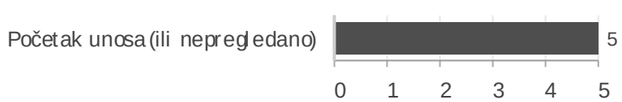

Izvor:
Hrvatski centar za potresno inženjerstvo, www.hcpi.hr
GDi ArcGIS Online
DGU

Petrinja, veljača 2021.

Izrada kartografskih prikaza:
Grad Zagreb, Gradski ured za strategijsko planiranje i razvoj Grada

21/02/2021 22:06

NEPREGLEDANO
Karlovačka županija

15

SLUNJ

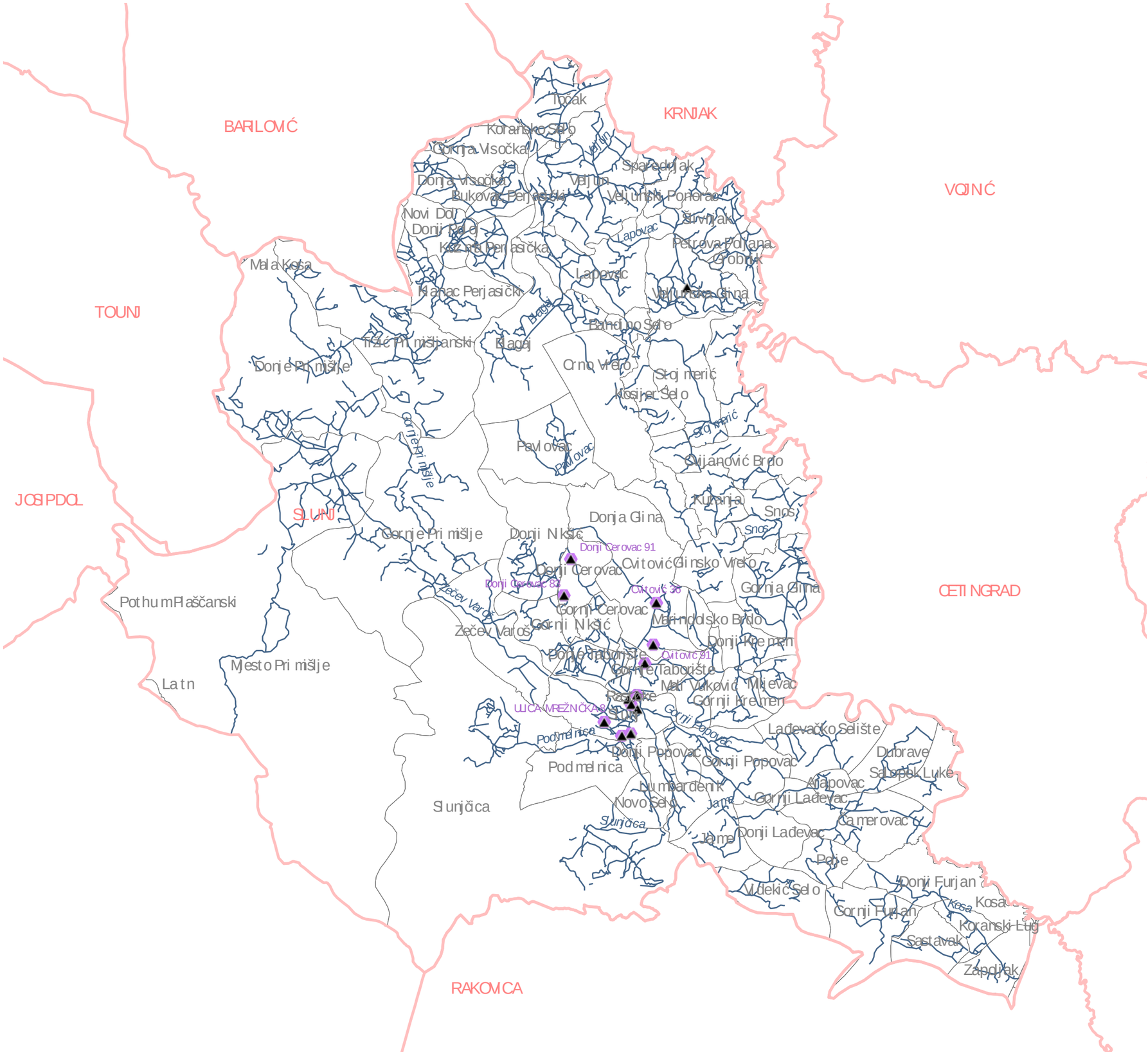

UKUPNO PRIJAVA 144

NEPREGLEDANO 15

NEPREGLED. S PREBIVALIŠTE M10

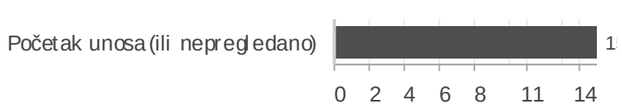

Izvor:
Hrvatski centar za potresno inženjerstvo, www.hcpi.hr
GDi ArcGIS Online
DGU

Petrinja, veljača 2021.

Izrada kartografskih prikaza:
Grad Zagreb, Gradski ured za strategijsko planiranje i razvoj Grada

21/02/2021 22:06

NEPREGLEDANO
Karlovačka županija

3

RIBNIK

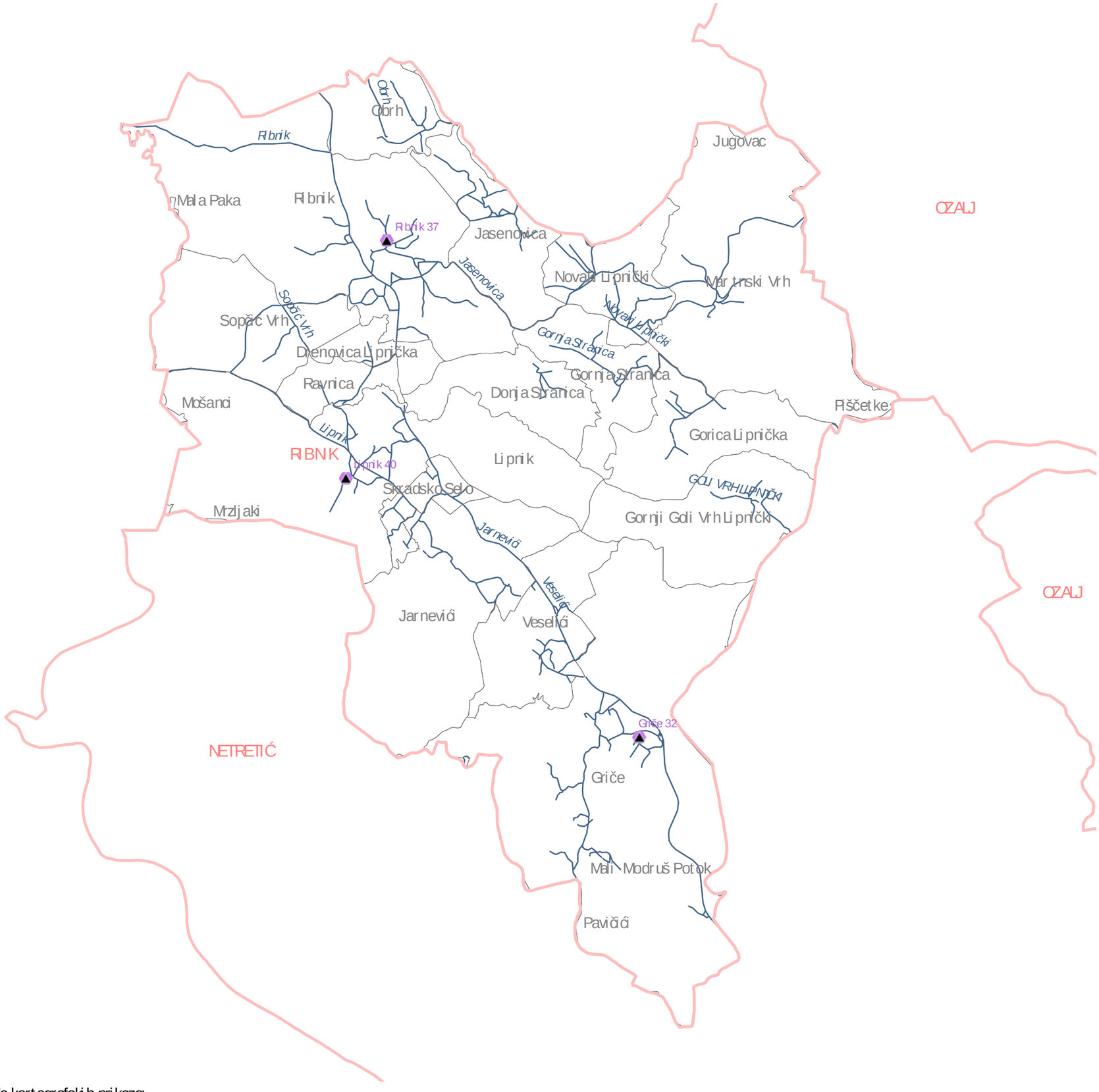

UKUPNO PRIJAVA 10

NEPREGLEDANO 3

NEPREGLED. S PREBIVALIŠTEM 3

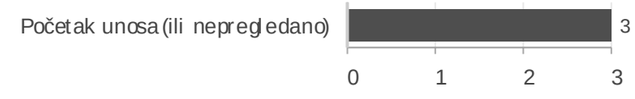

Izvor:
Hrvatski centar za potresno inženjerstvo, www.hcpi.hr
GDi ArcGIS Online
DGU

Izrada kartografskih prikaza:
Grad Zagreb, Gradski ured za strategijsko planiranje i razvoj Grada

21/02/2021 22:06

Petrinja, veljača 2021.

NEPREGLEDANO
Karlovačka županija

1

TOUNJ

UKUPNO PRIJAVA 16

NEPREGLEDANO 1

NEPREGLED. S PREBIVALIŠTE M0

Početak unosa (ili nepregledano) 1

0 1

Izvor:
Hrvatski centar za potresno inženjerstvo, www.hcpi.hr
GDi ArcGIS Online
DGU

Petrinja, veljača 2021.

NEPREGLEDANO
Grad Zagreb

3110

GRAD ZAGREB

UKUPNO PRIJAVA 4056

NEPREGLEDANO 3110

NEPREGLED. S PREBIVALIŠTE M0

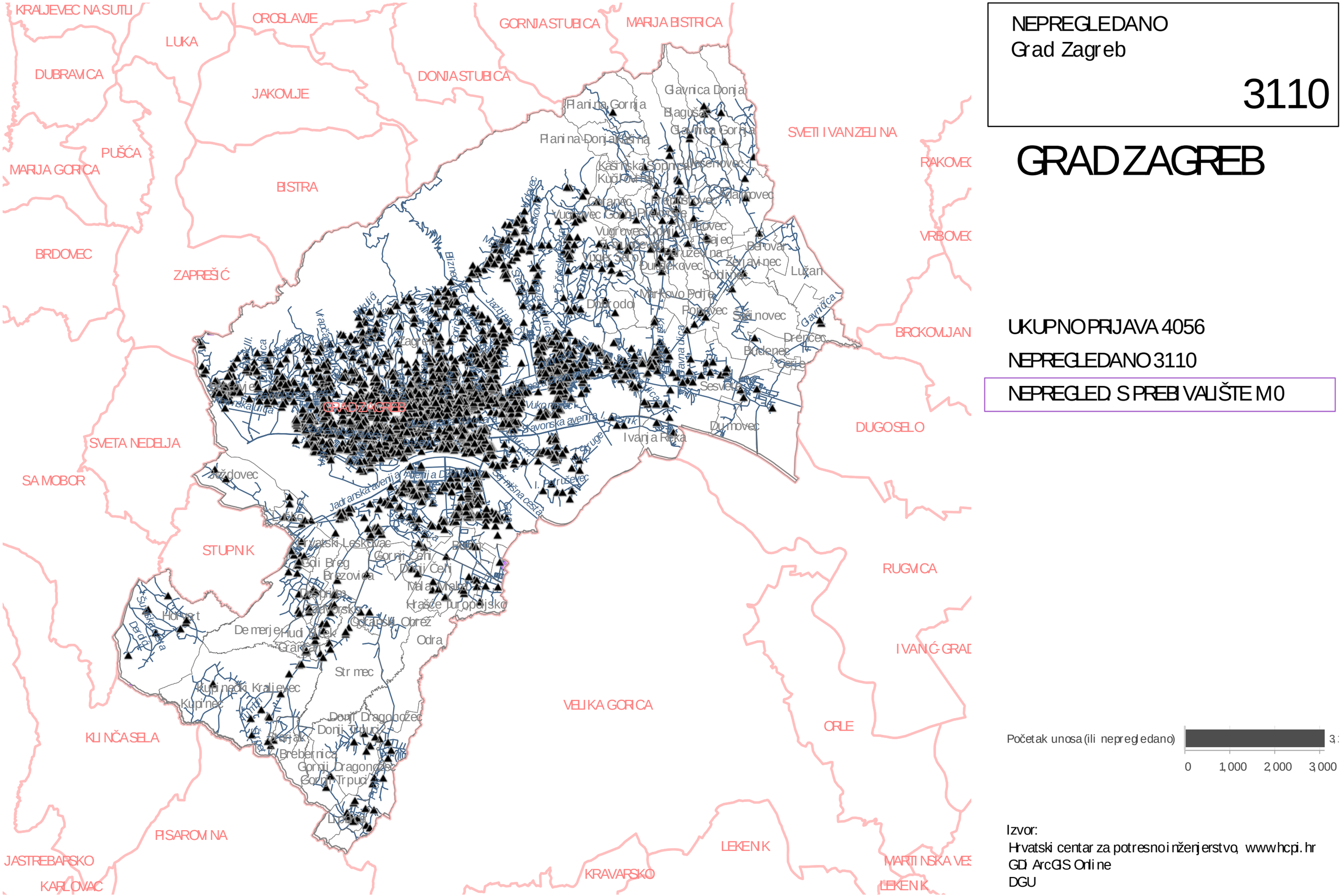

Izvor:
Hrvatski centar za potresno inženjerstvo, www.hcpi.hr
GDi ArcGIS Online
DGU

Izrada kartografskih prikaza:
Grad Zagreb, Gradski ured za strategijsko planiranje i razvoj Grada

21/02/2021 22:06

Petrinja, veljača 2021.