

# POTRES PETRINJA 2020 2021

Dana 28. prosinca 2020. godine u 6 sat i 28 minuta dogodio se jak potres magnitude 5.0 prema Richteru s epicentrom kod Petrinje.

Dana 29. prosinca 2020. godine u 12 sat i 19 minuta dogodio se još ja i razorni potres. Magnituda ovog potresa iznosila je 6.2 prema Richteru. Ovaj potres smatra se jednim od dva najjača instrumentalno zabilježena potresa u Republici Hrvatskoj (od 1909. godine).

Potres se osjetio diljem Hrvatske i u okolnim zemljama, a intenzitet u epicentru preliminarno je ocijenjen na VIII-IX stupnjeva EMS ljestvice.

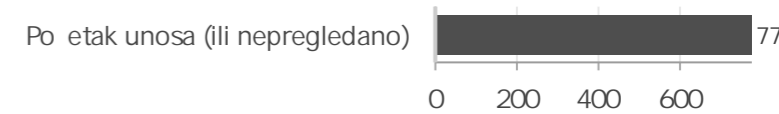
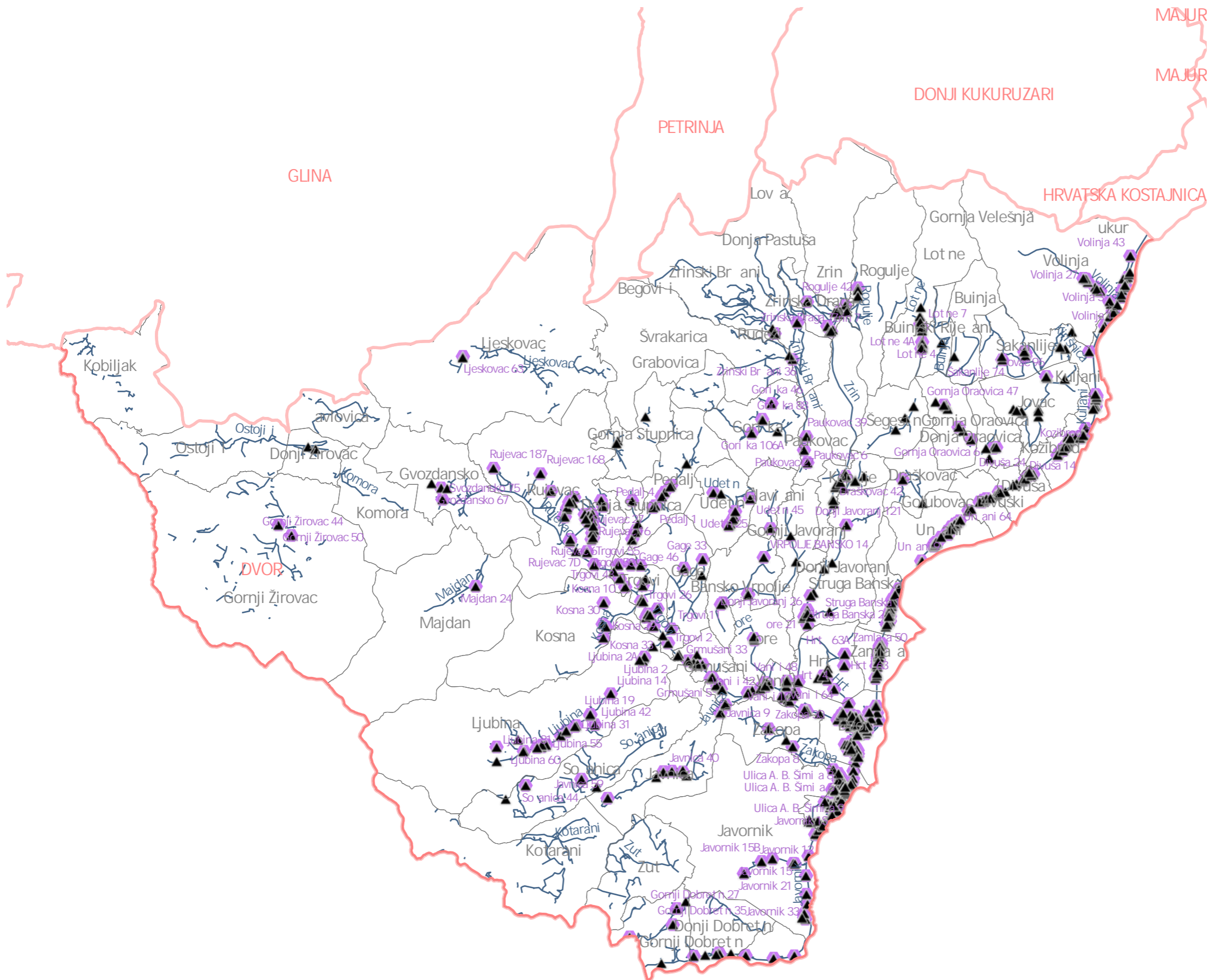
Izvor:  
Hrvatski centar za potresno inženjerstvo, [www.hcpi.hr](http://www.hcpi.hr)  
GDi ArcGIS Online  
DGU  
[www.pmf.unizg.hr](http://www.pmf.unizg.hr)

Petrinja, veljača 2021.

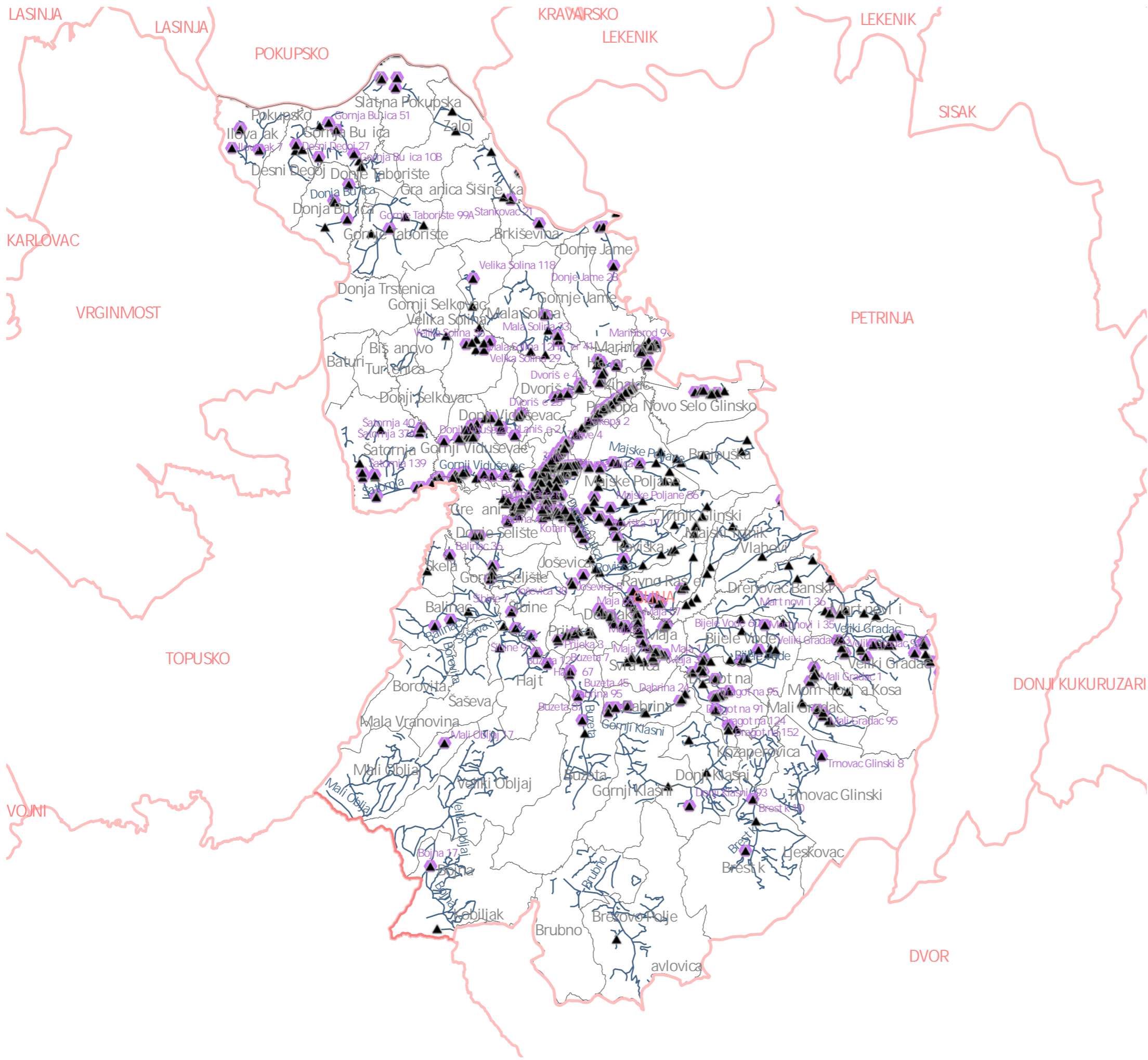
NEPREGLEDANO  
Sisa ko-moslava ka županija  
**776**

**DVOR**

UKUPNO PRIJAVA 1379  
NEPREGLEDANO 776  
NEPREGLED. S PREBIVALIŠTEM 474



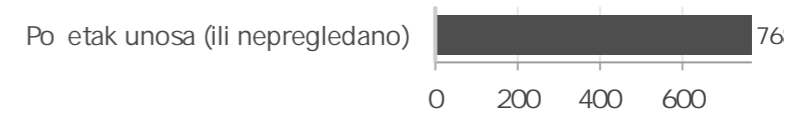
Izvor:  
Hrvatski centar za potresno inženjerstvo, [www.hcpi.hr](http://www.hcpi.hr)  
GD i ArcGIS Online  
DGU



NEPREGLEDANO  
 Sisa ko-moslava ka županija  
 768

# GLINA

UKUPNO PRIJAVA 5107  
 NEPREGLEDANO 768  
 NEPREGLED. S PREBIVALIŠTEM 445

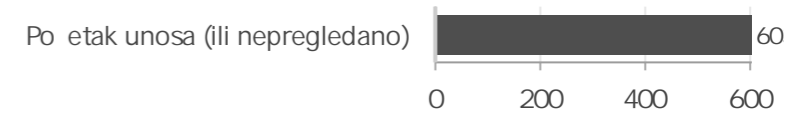
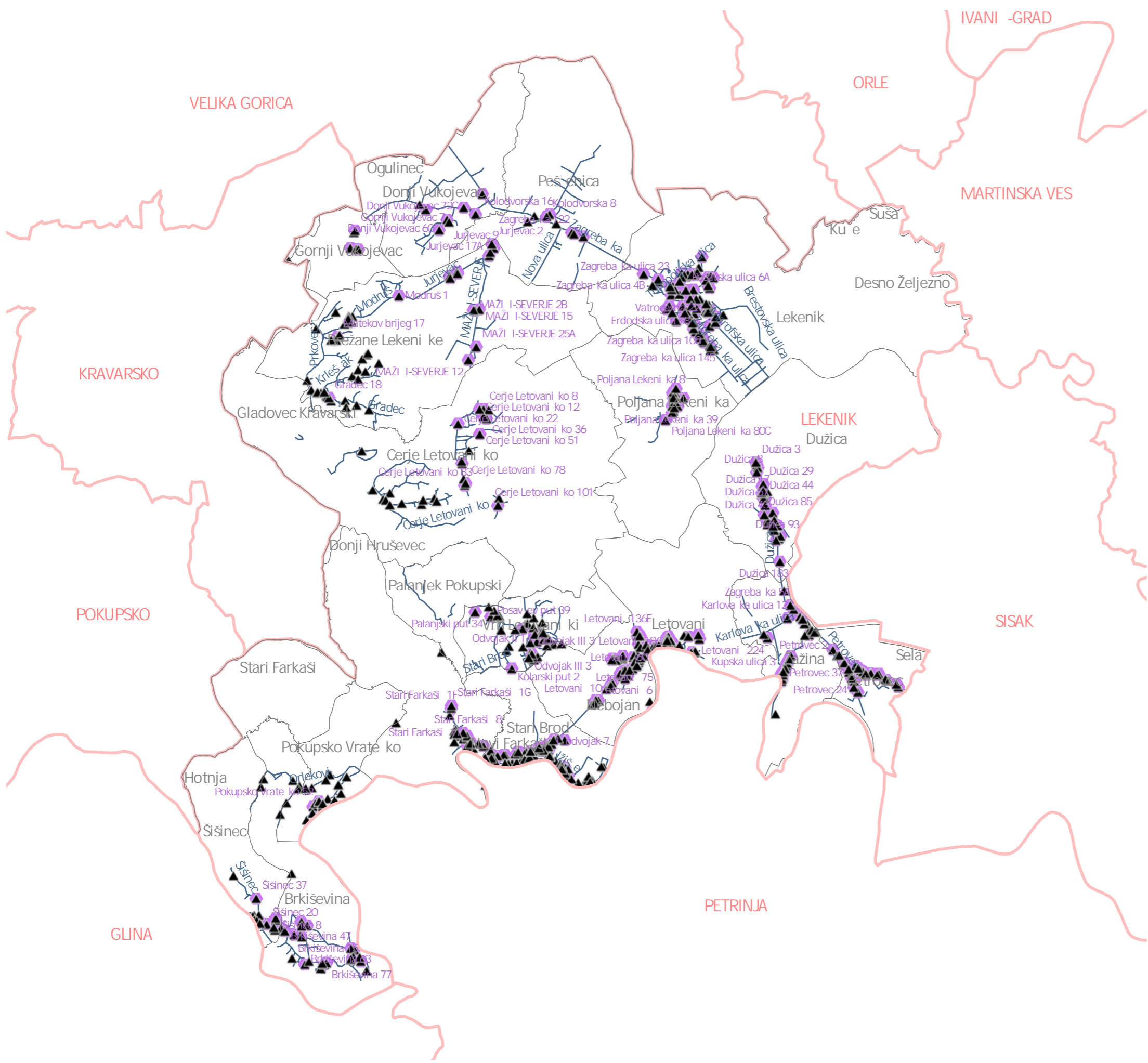


Izvor:  
 Hrvatski centar za potresno inženjerstvo, www.hcpi.hr  
 GDi ArcGIS Online  
 DGU

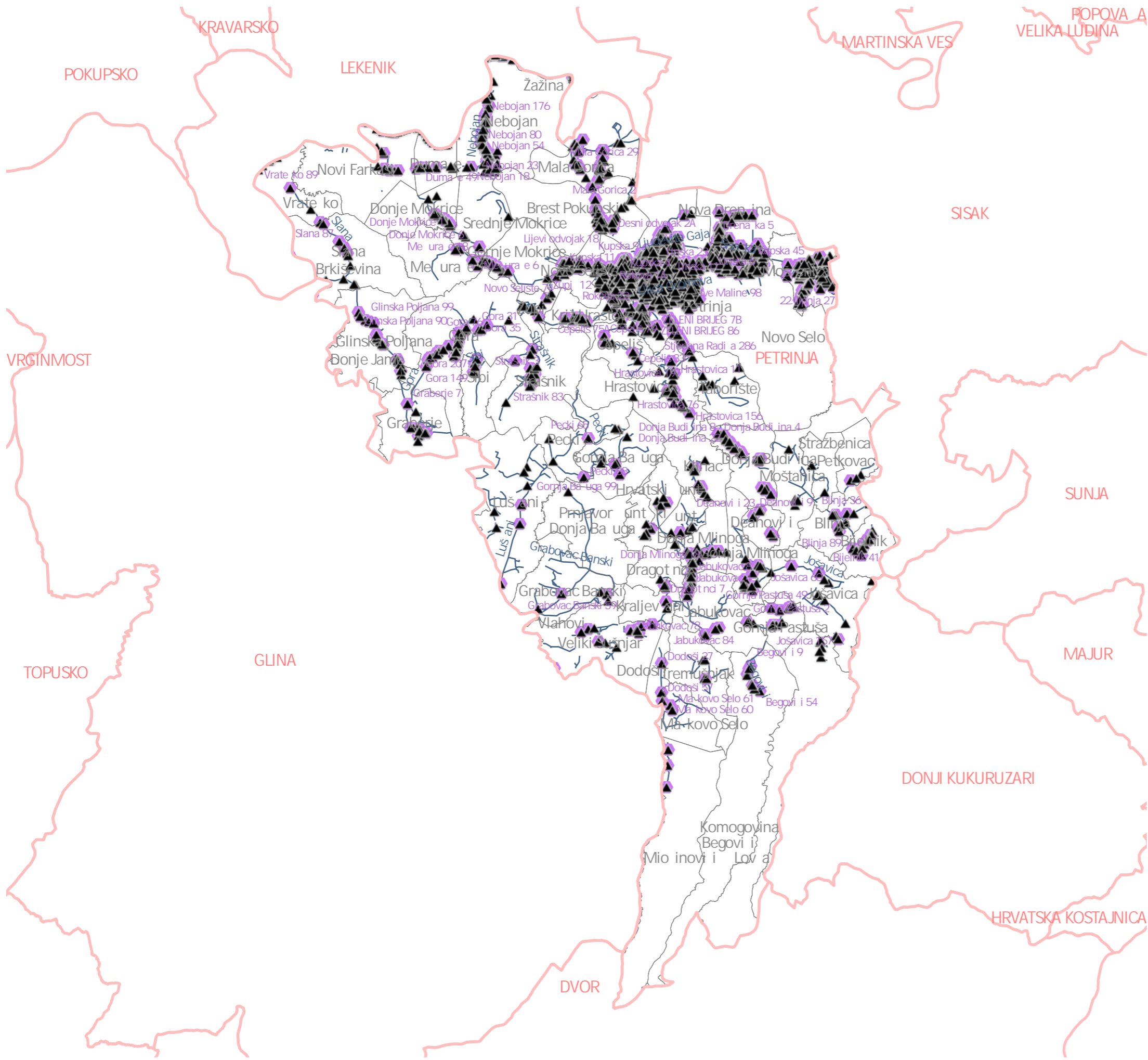
NEPREGLEDANO  
Sisa ko-moslava ka županija  
**603**

# LEKENIK

UKUPNO PRIJAVA 1708  
NEPREGLEDANO 603  
**NEPREGLED. S PREBIVALIŠTEM 311**



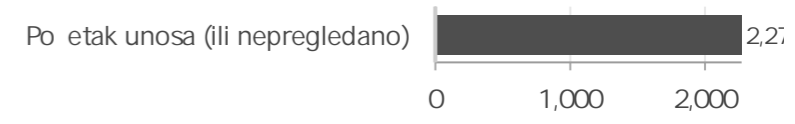
Izvor:  
Hrvatski centar za potresno inženjerstvo, www.hcpi.hr  
GDi ArcGIS Online  
DGU

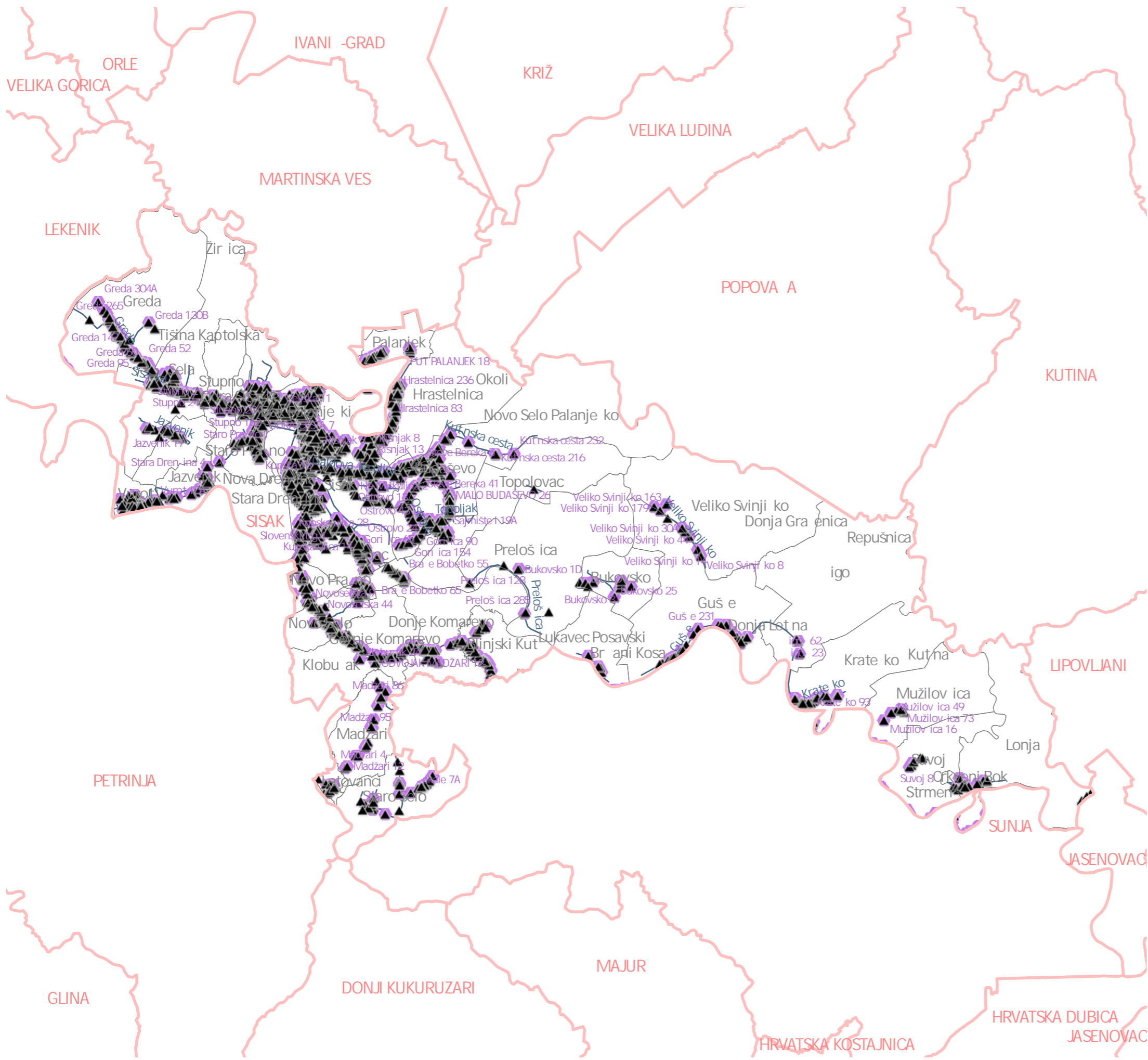


NEPREGLEDANO  
Sisa ko-moslava ka županija  
**2271**

# PETRINJA

UKUPNO PRIJAVA 12383  
NEPREGLEDANO 2271  
NEPREGLED. S PREBIVALIŠTEM 1463

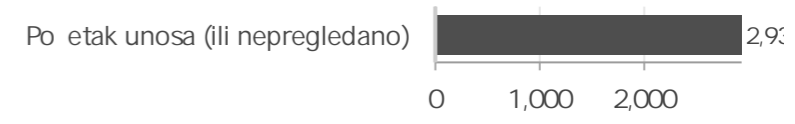




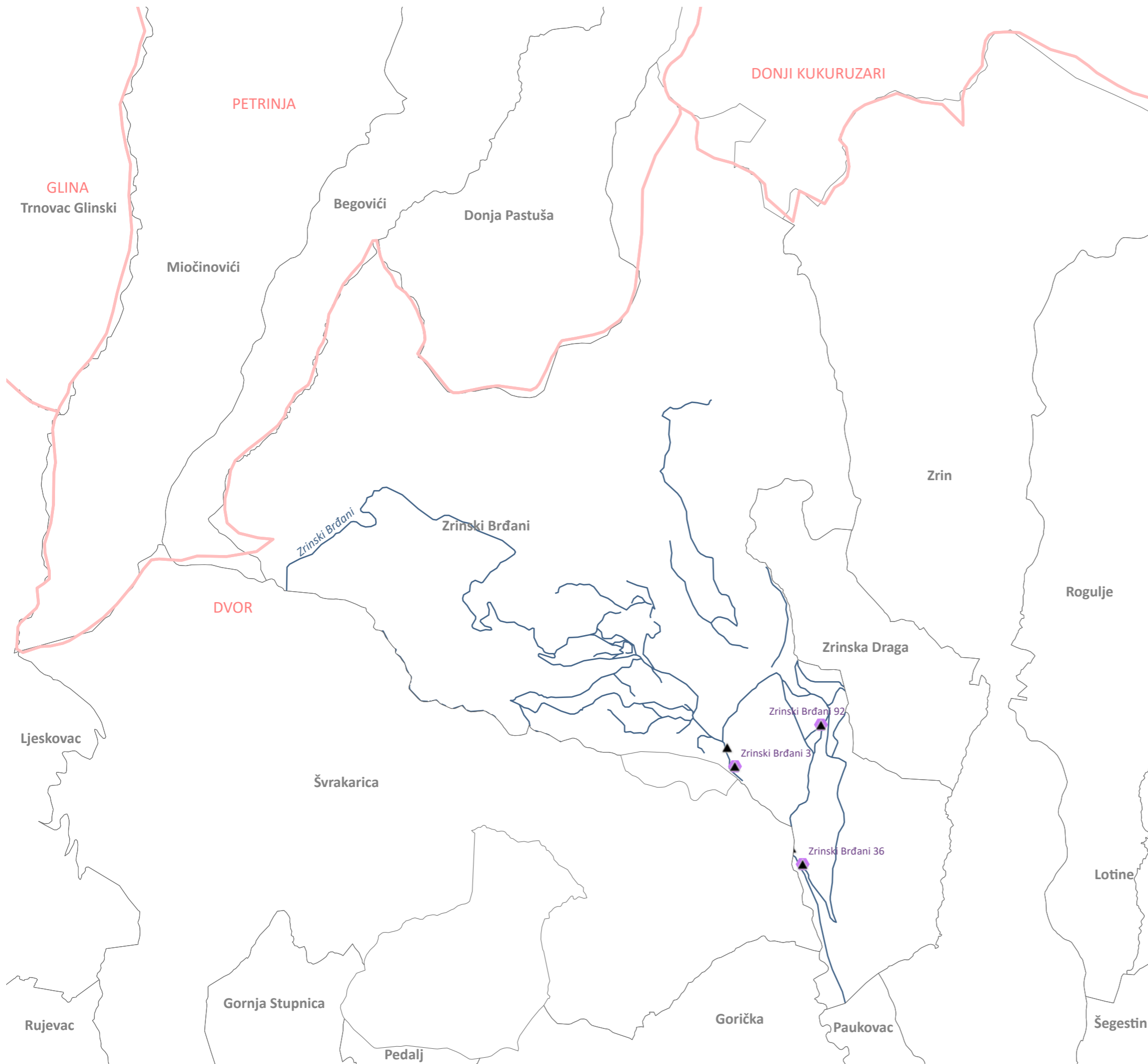
NEPREGLEDANO  
 Sisačko-moslavačka županija  
 2932

# SISAK

UKUPNO PRIJAVA 10526  
 NEPREGLEDANO 2932  
 NEPREGLED. S PREBIVALIŠTEM 2056



Izvor:  
 Hrvatski centar za potresno inženjerstvo, www.hcpi.hr  
 GD i ArcGIS Online  
 DGU



**NEPREGLEDANO**  
 Sisačko-moslavačka županija  
**4**

# DVOR

## Zrinski Brđani

UKUPNO PRIJAVA 20  
 NEPREGLEDANO 4

**NEPREGL. S PREBIVALIŠTEM 3**



Izvor:  
 Hrvatski centar za potresno inženjerstvo, [www.hcpi.hr](http://www.hcpi.hr)  
 GDi ArcGIS Online  
 DGU



NEPREGLEDANO  
Sisačko-moslavačka županija  
**1**

# DVOR Buinja

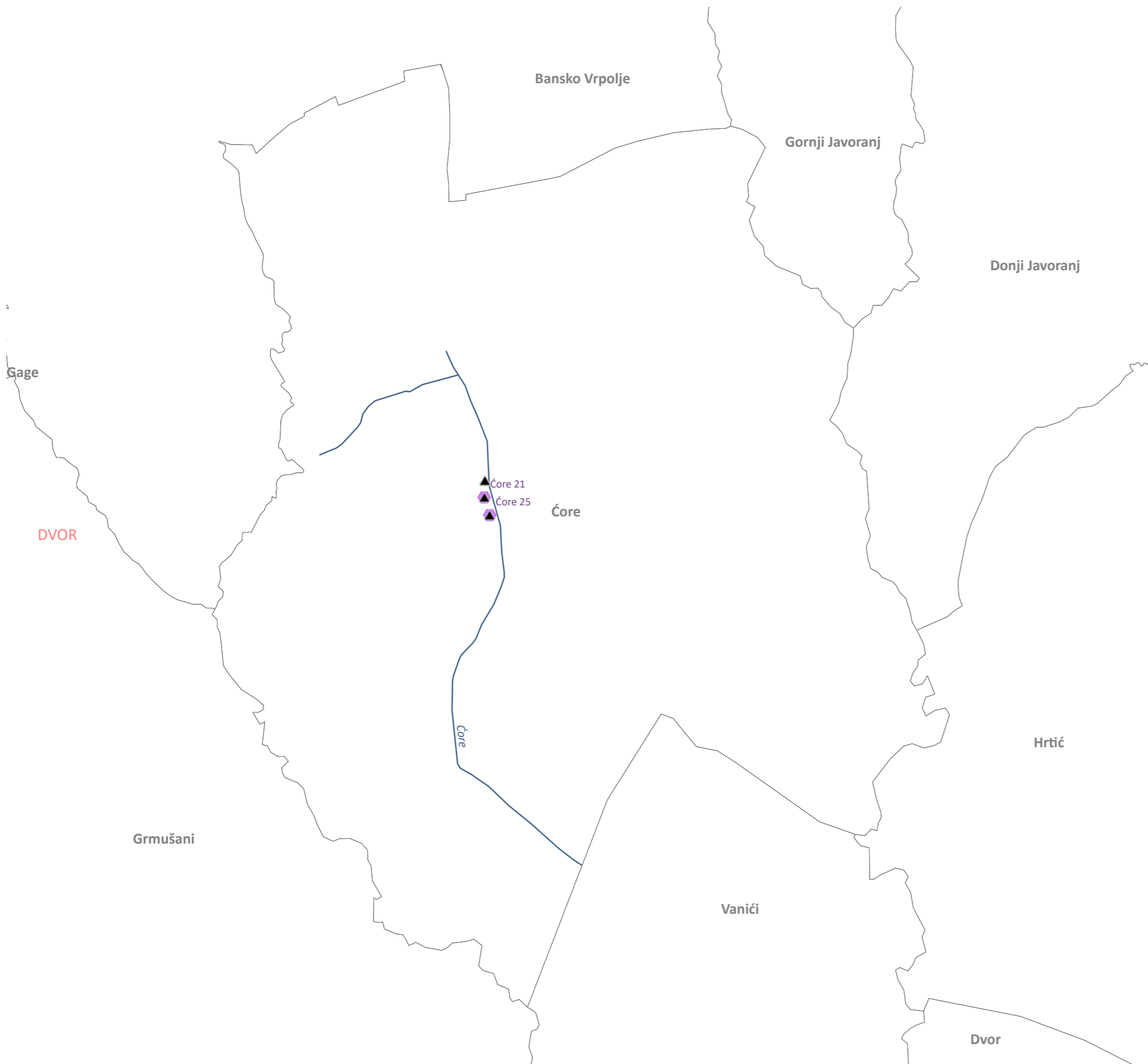
UKUPNO PRIJAVA 3  
NEPREGLEDANO 1

NEPREGL. S PREBIVALIŠTEM 0



Izvor:  
Hrvatski centar za potresno inženjerstvo, [www.hcpi.hr](http://www.hcpi.hr)  
GDi ArcGIS Online  
DGU





NEPREGLEDANO  
 Sisačko-moslavačka županija  
 4

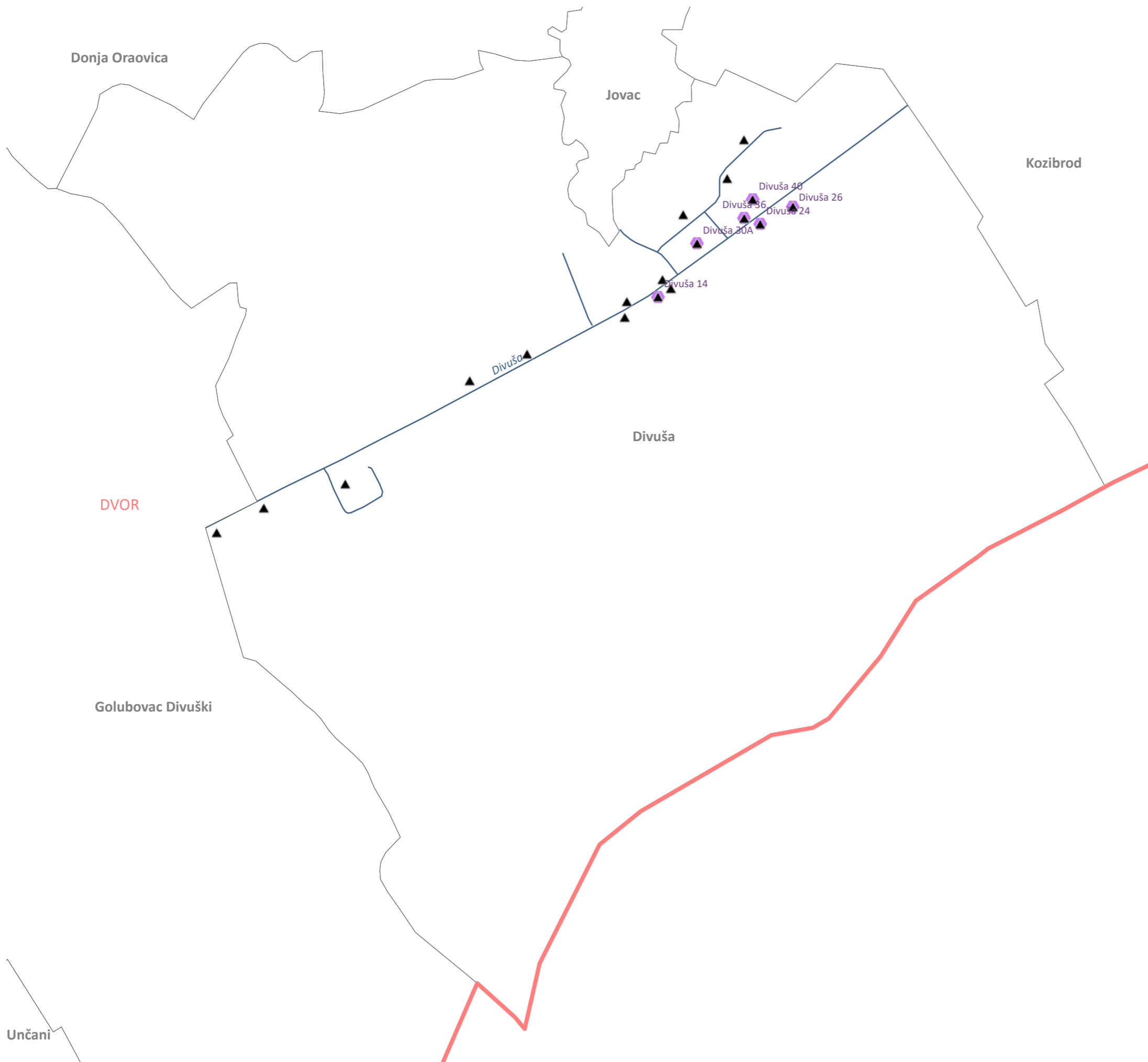
# DVOR Čore

UKUPNO PRIJAVA 5  
 NEPREGLEDANO 4

NEPREGL. S PREBIVALIŠTEM 2



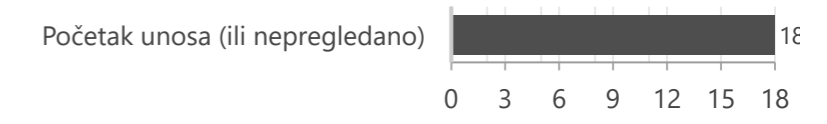
Izvor:  
 Hrvatski centar za potresno inženjerstvo, [www.hcpi.hr](http://www.hcpi.hr)  
 GDİ ArcGIS Online  
 DGU



NEPREGLEDANO  
 Sisačko-moslavačka županija  
 18

# DVOR Divuša

UKUPNO PRIJAVA 32  
 NEPREGLEDANO 18  
 NEPREGL. S PREBIVALIŠTEM 6



Izvor:  
 Hrvatski centar za potresno inženjerstvo, www.hcpi.hr  
 GDi ArcGIS Online  
 DGU



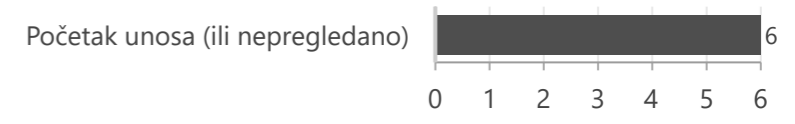
NEPREGLEDANO  
 Sisačko-moslavačka županija  
 6

# DVOR

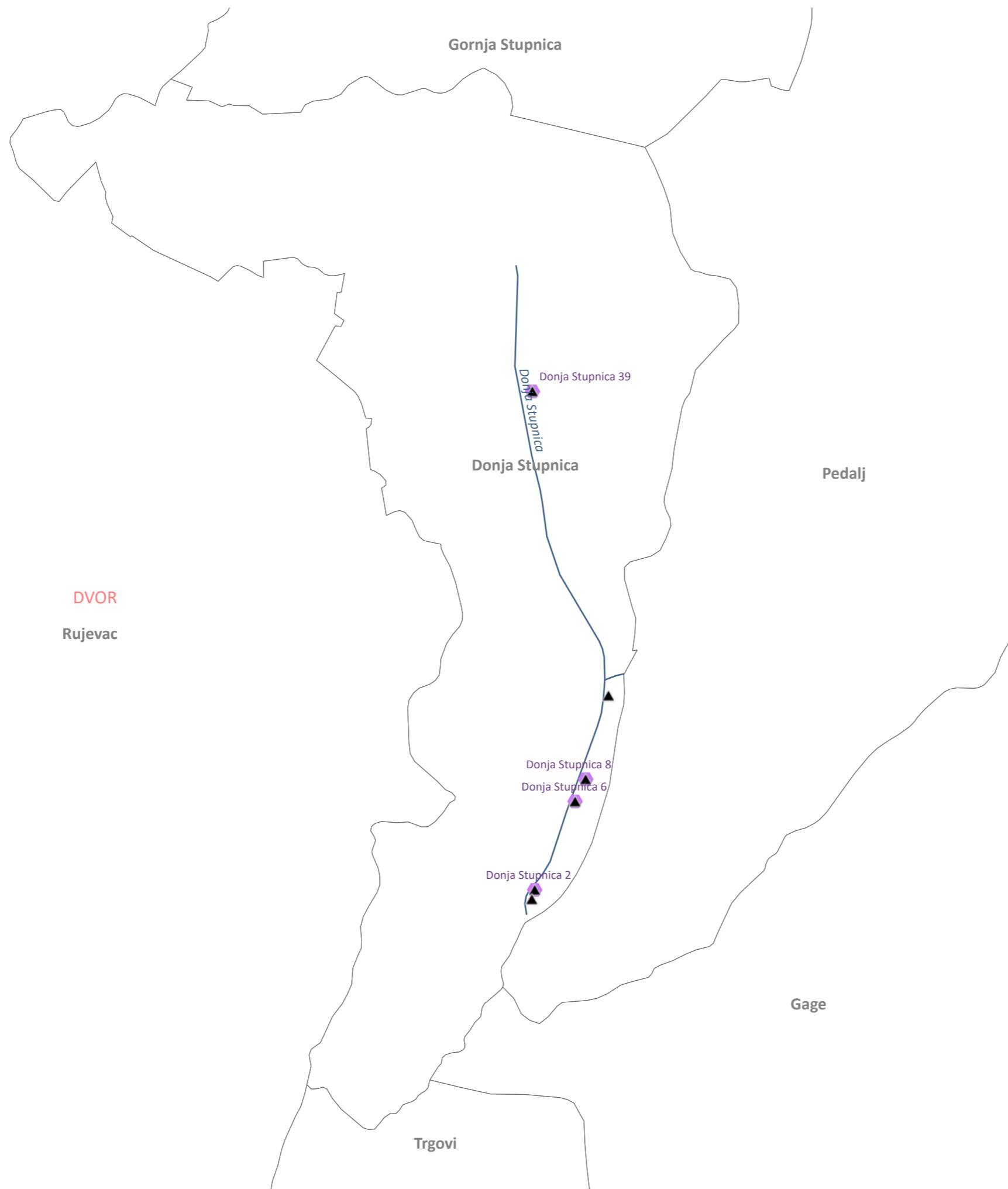
## Donja Oraovica

UKUPNO PRIJAVA 24  
 NEPREGLEDANO 6

NEPREGL. S PREBIVALIŠTEM 2



Izvor:  
 Hrvatski centar za potresno inženjerstvo, [www.hcpi.hr](http://www.hcpi.hr)  
 GDi ArcGIS Online  
 DGU



NEPREGLEDANO  
Sisačko-moslavačka županija

6

# DVOR

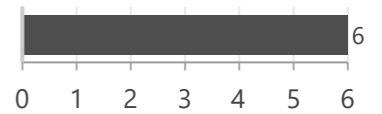
## Donja Stupnica

UKUPNO PRIJAVA 17

NEPREGLEDANO 6

NEPREGL. S PREBIVALIŠTEM 4

Početak unosa (ili nepregledano)



Izvor:  
Hrvatski centar za potresno inženjerstvo, [www.hcpi.hr](http://www.hcpi.hr)  
GDİ ArcGIS Online  
DGU

NEPREGLEDANO  
Sisačko-moslavačka županija

6

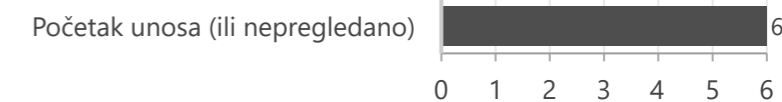
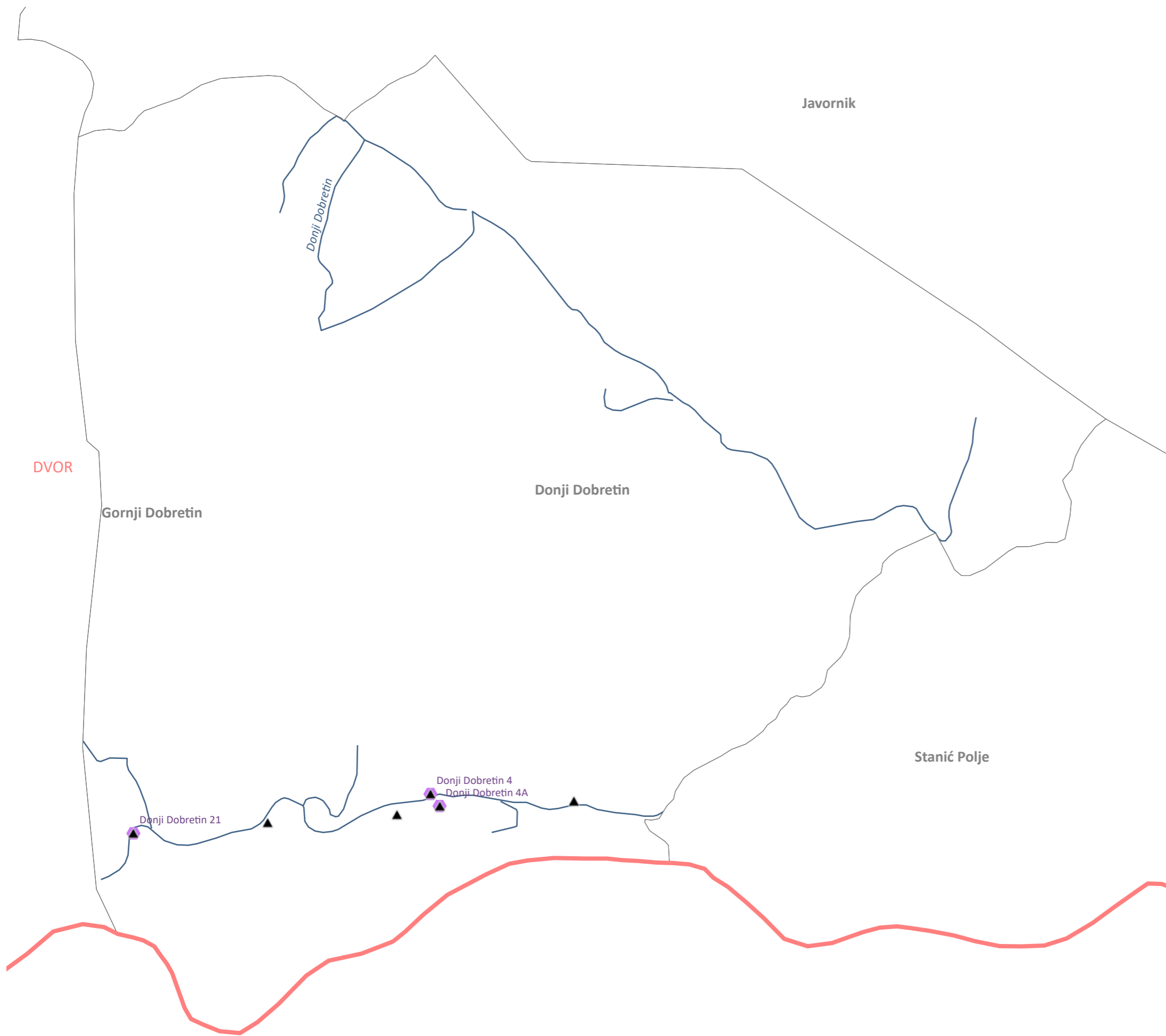
# DVOR

## Donji Dobretin

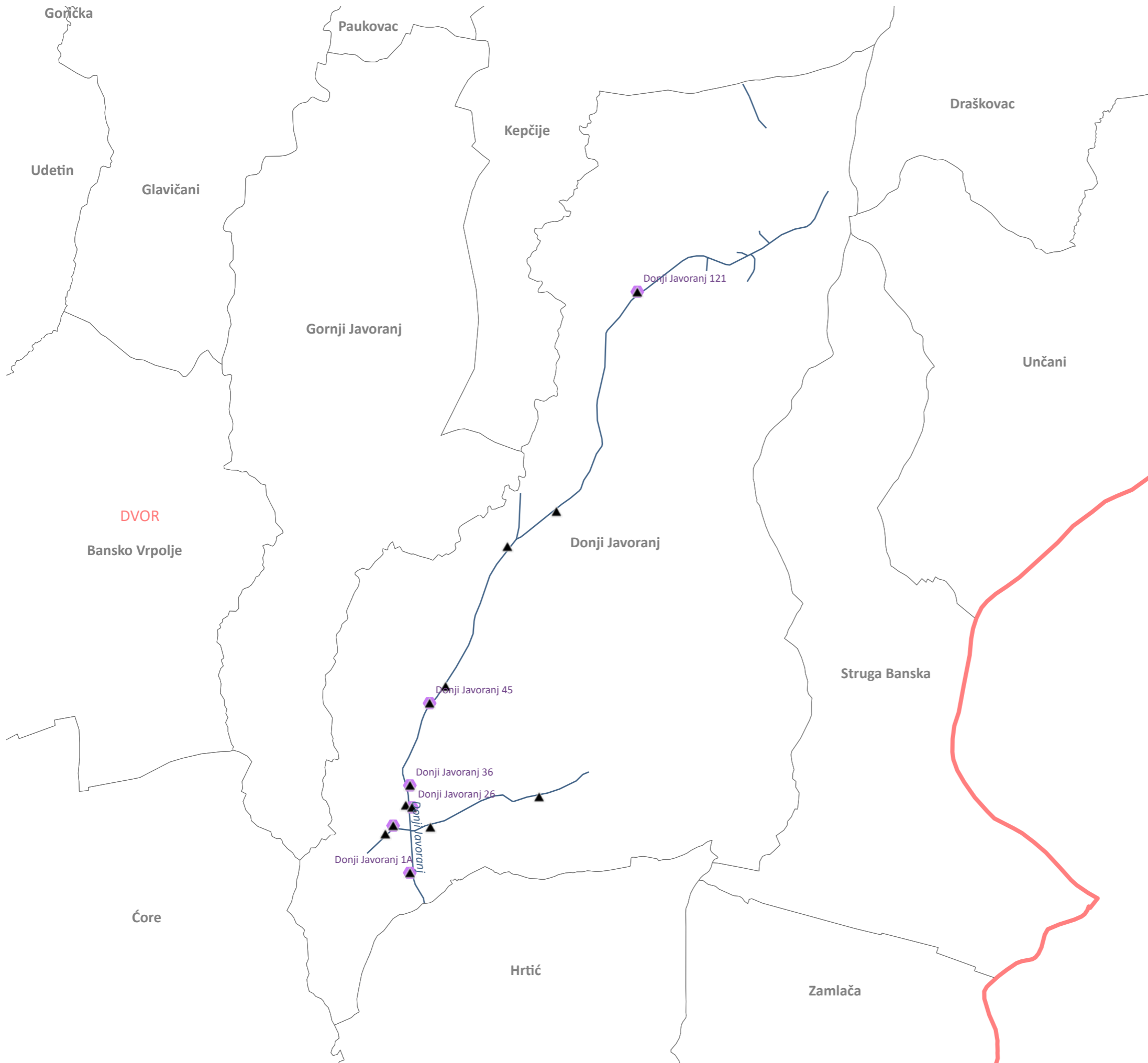
UKUPNO PRIJAVA 6

NEPREGLEDANO 6

NEPREGL. S PREBIVALIŠTEM 3



Izvor:  
Hrvatski centar za potresno inženjerstvo, [www.hcpi.hr](http://www.hcpi.hr)  
GD ArcGIS Online  
DGU



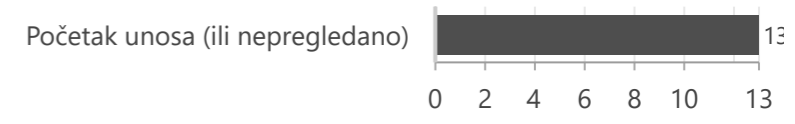
NEPREGLEDANO  
Sisačko-moslavačka županija  
**13**

# DVOR

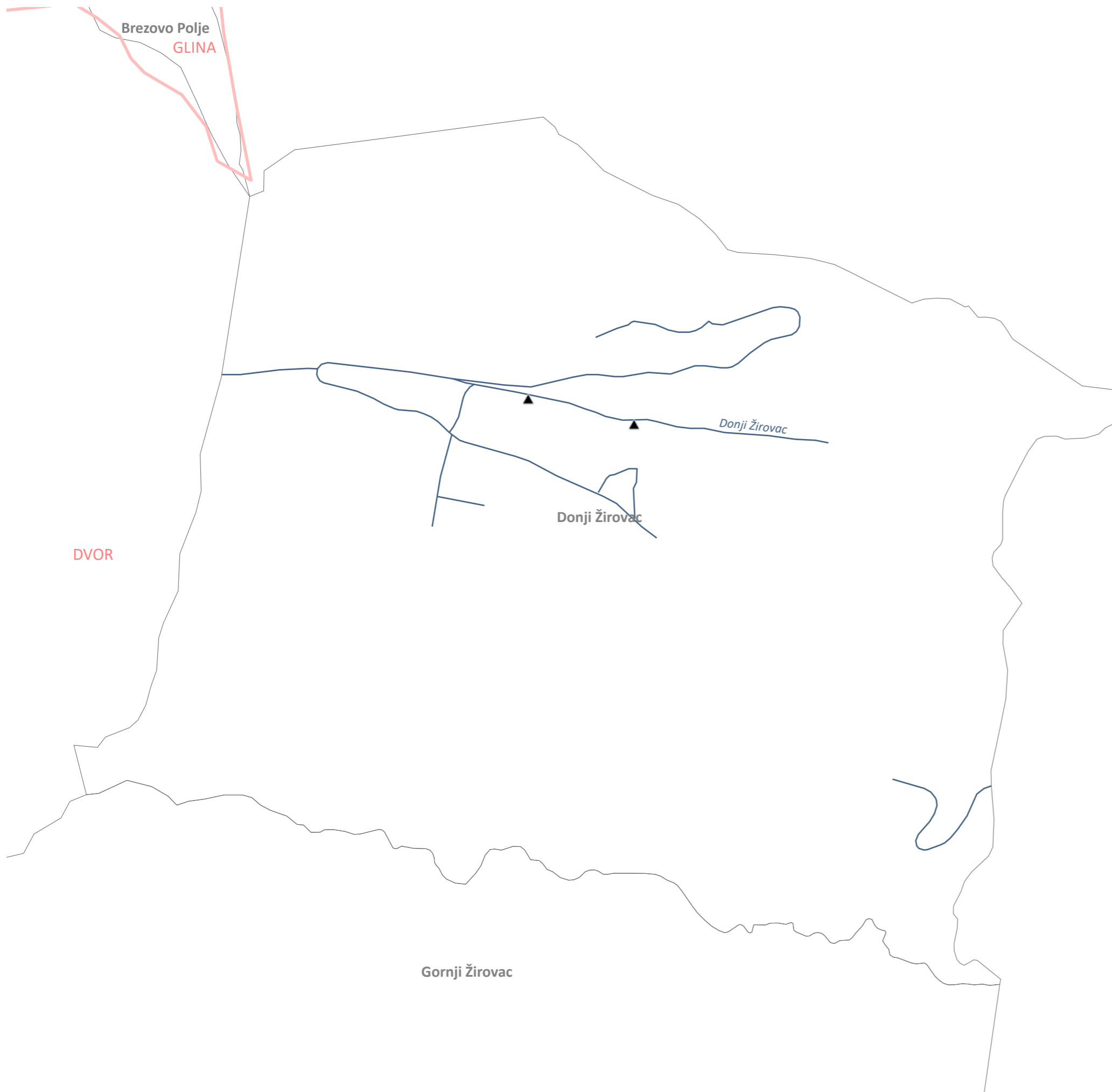
## Donji Javoranj

UKUPNO PRIJAVA 52  
NEPREGLEDANO 13

NEPREGL. S PREBIVALIŠTEM 6



Izvor:  
Hrvatski centar za potresno inženjerstvo, [www.hcpi.hr](http://www.hcpi.hr)  
GDi ArcGIS Online  
DGU



NEPREGLEDANO  
Sisačko-moslavačka županija  
**2**

# DVOR Donji Žirovac

UKUPNO PRIJAVA 11  
NEPREGLEDANO 2

NEPREGL. S PREBIVALIŠTEM 0



Izvor:  
Hrvatski centar za potresno inženjerstvo, [www.hcpi.hr](http://www.hcpi.hr)  
GD i ArcGIS Online  
DGU

NEPREGLEDANO  
Sisačko-moslavačka županija

9

# DVOR

## Zrinska Draga

UKUPNO PRIJAVA 23

NEPREGLEDANO 9

NEPREGL. S PREBIVALIŠTEM 4

DVOR

Zrin

Rogulje

Zrinski Brđani

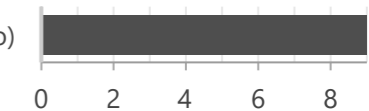
Zrinska Draga  
Zrinska Draga 40  
Zrinska Draga

Zrinska Draga 19

Zrinska Draga 7

Švrakarica

Početak unosa (ili nepregledano)



Izvor:  
Hrvatski centar za potresno inženjerstvo, [www.hcpi.hr](http://www.hcpi.hr)  
GD i ArcGIS Online  
DGU

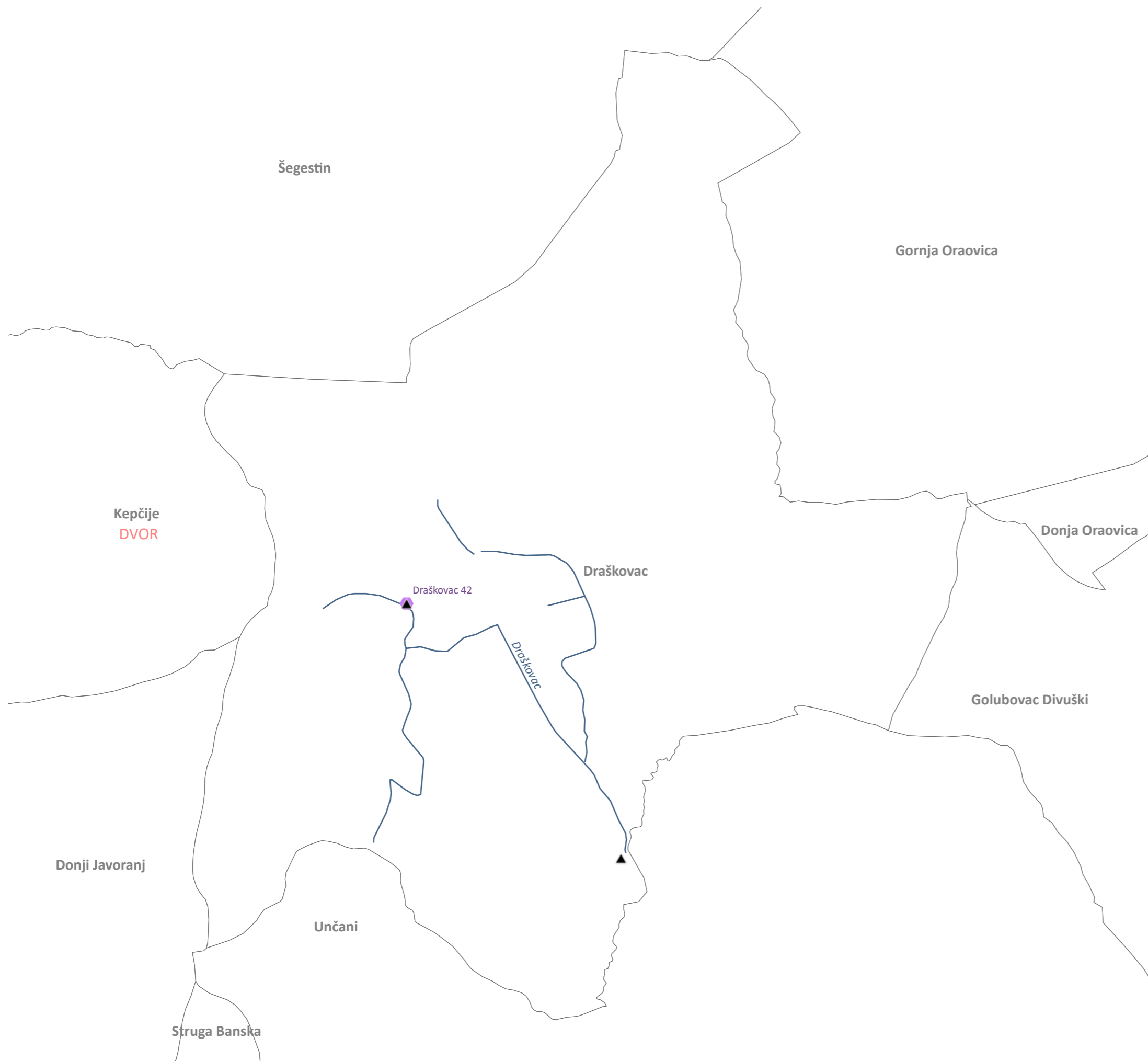


# DVOR Draškovac

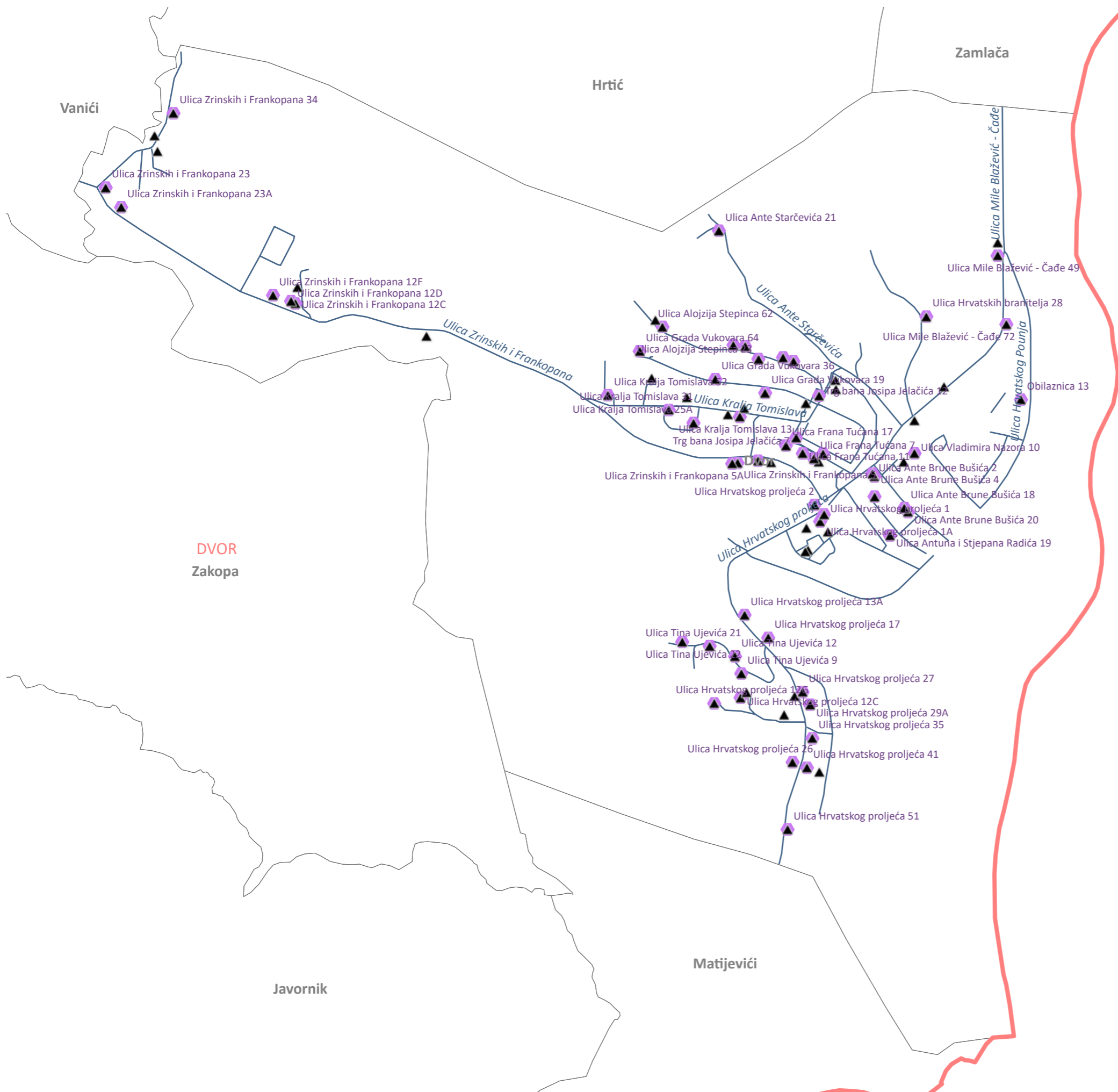
UKUPNO PRIJAVA 2

NEPREGLEDANO 2

NEPREGL. S PREBIVALIŠTEM 1



Izvor:  
Hrvatski centar za potresno inženjerstvo, [www.hcpi.hr](http://www.hcpi.hr)  
GD i ArcGIS Online  
DGU



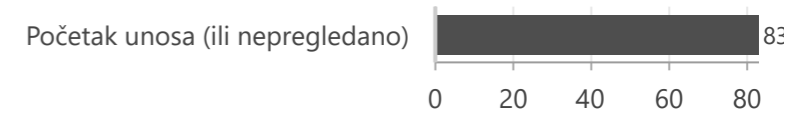
NEPREGLEDANO  
Sisačko-moslavačka županija  
**83**

# DVOR Dvor

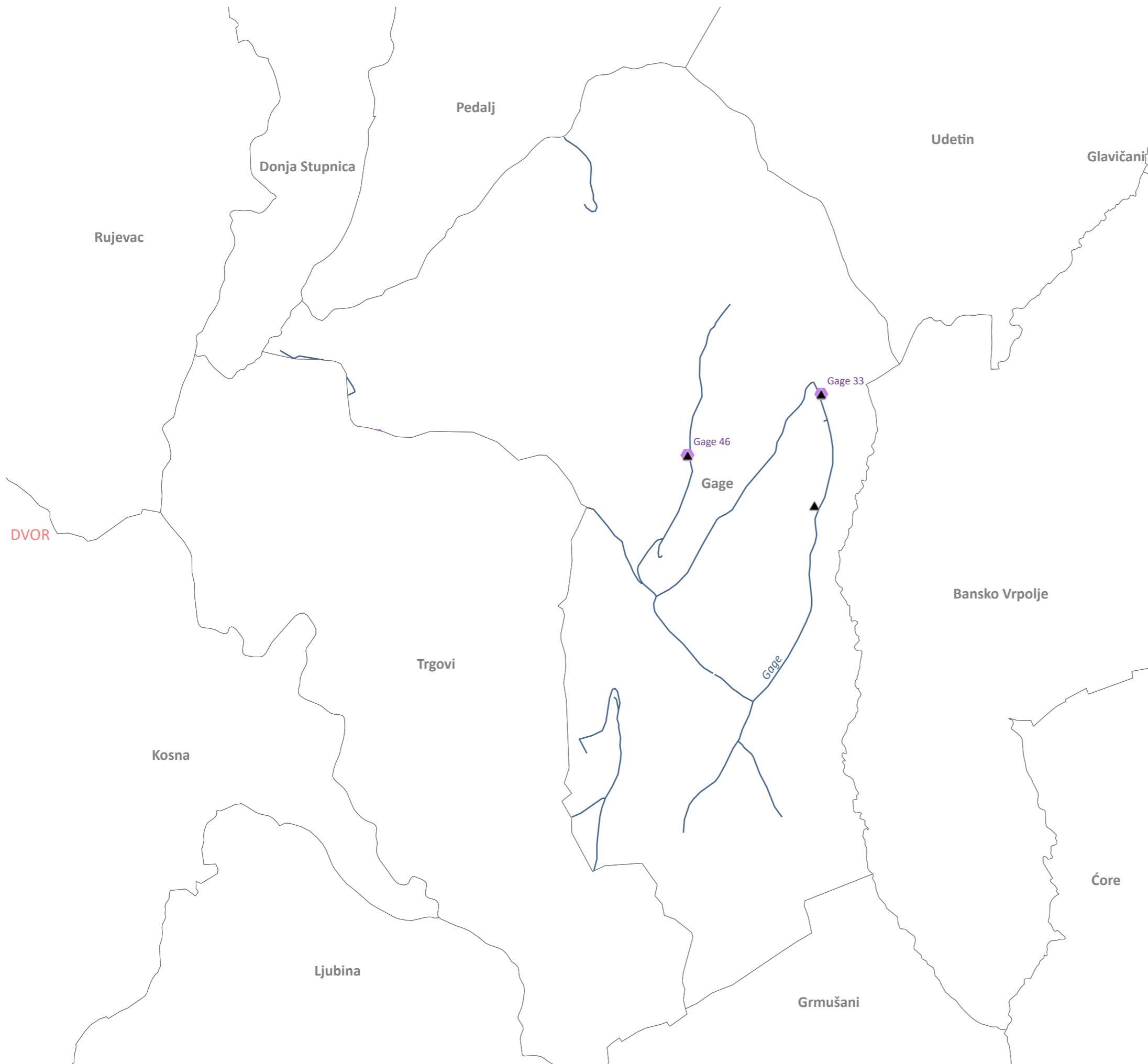
UKUPNO PRIJAVA 188  
NEPREGLEDANO 83

NEPREGL. S PREBIVALIŠTEM 57

DVOR  
Zakopa



Izvor:  
Hrvatski centar za potresno inženjerstvo, [www.hcpi.hr](http://www.hcpi.hr)  
GD i ArcGIS Online  
DGU



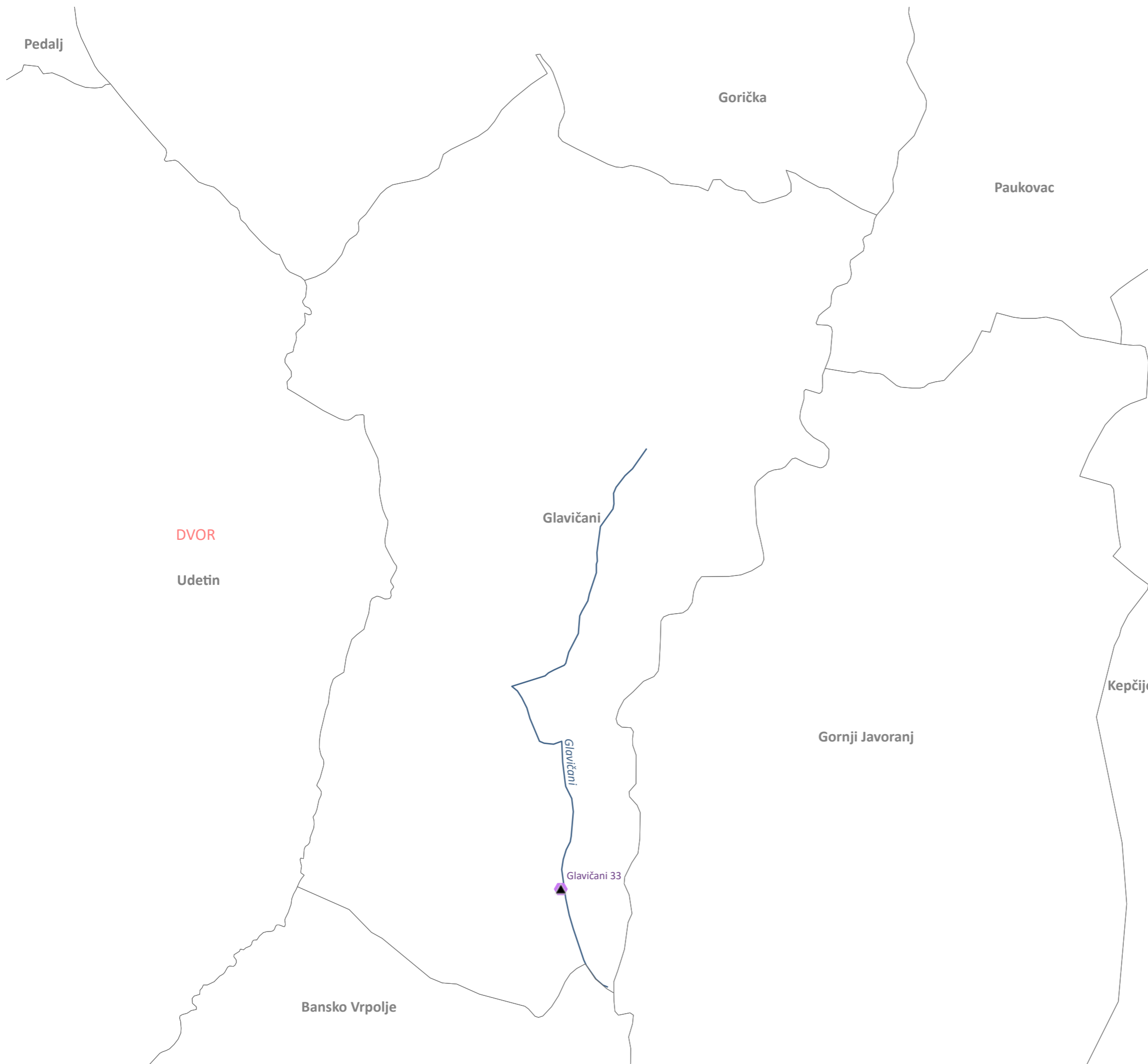
NEPREGLEDANO  
Sisačko-moslavačka županija  
**3**

# DVOR Gage

UKUPNO PRIJAVA 3  
NEPREGLEDANO 3

NEPREGL. S PREBIVALIŠTEM 2



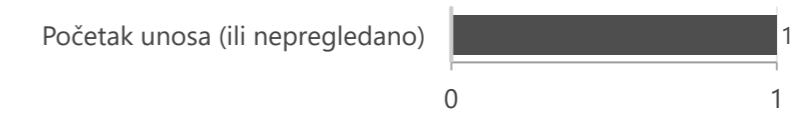


**NEPREGLEDANO**  
Sisačko-moslavačka županija  
**1**

# DVOR Glavičani

UKUPNO PRIJAVA 1  
NEPREGLEDANO 1

**NEPREGL. S PREBIVALIŠTEM 1**



Izvor:  
Hrvatski centar za potresno inženjerstvo, [www.hcpi.hr](http://www.hcpi.hr)  
GD i ArcGIS Online  
DGU



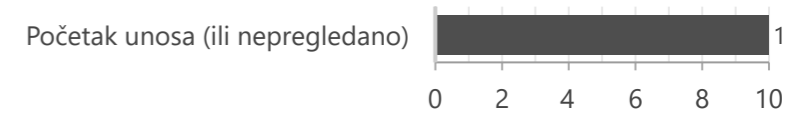
NEPREGLEDANO  
 Sisačko-moslavačka županija  
10

# DVOR

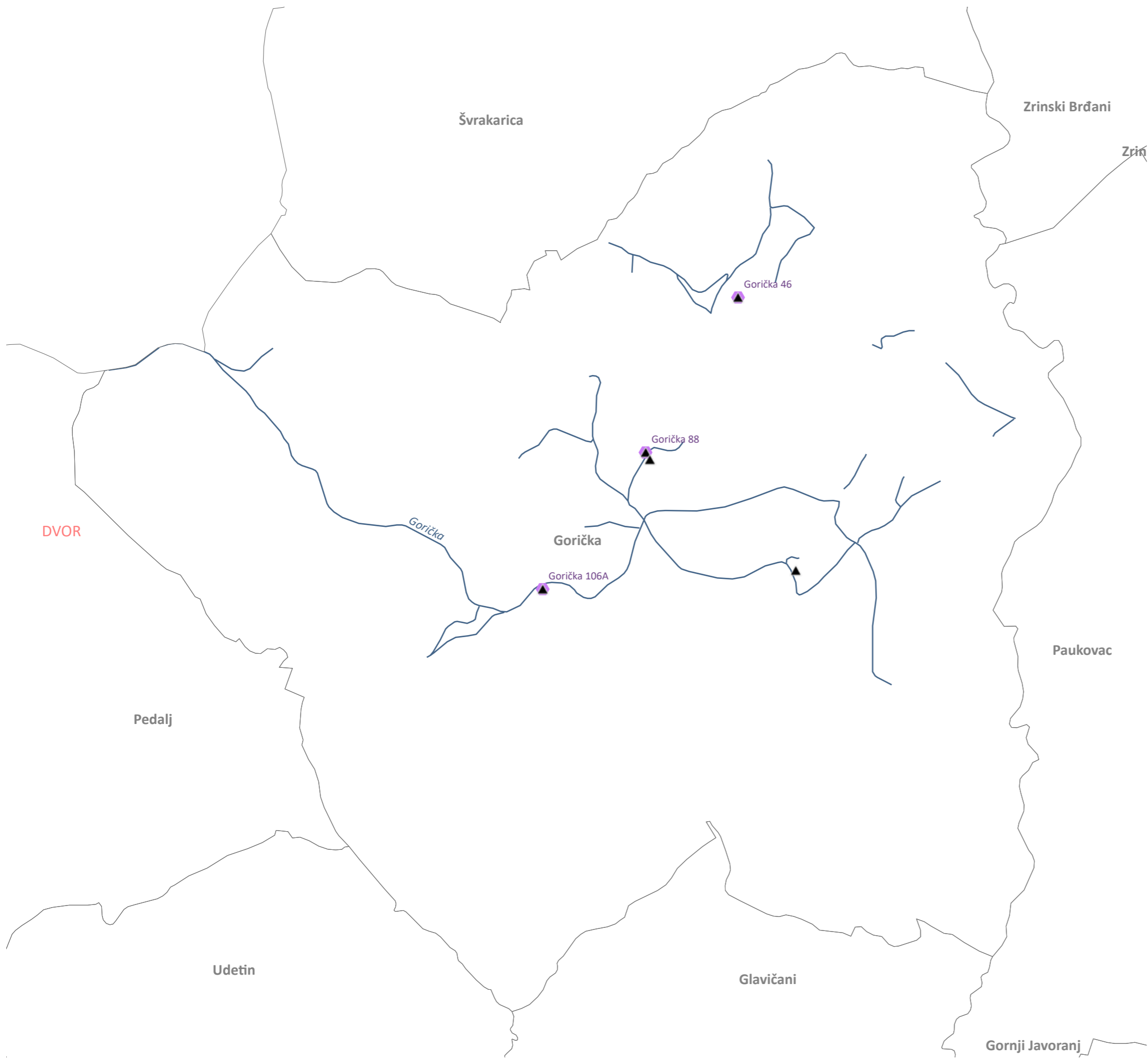
## Golubovac Divuški

UKUPNO PRIJAVA 35  
 NEPREGLEDANO 10

NEPREGL. S PREBIVALIŠTEM 6



Izvor:  
 Hrvatski centar za potresno inženjerstvo, [www.hcpi.hr](http://www.hcpi.hr)  
 GDi ArcGIS Online  
 DGU

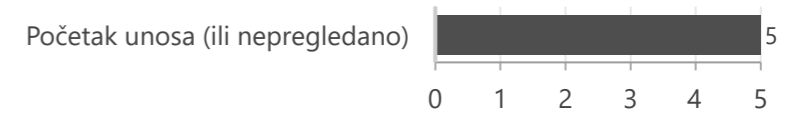


NEPREGLEDANO  
 Sisačko-moslavačka županija  
 5

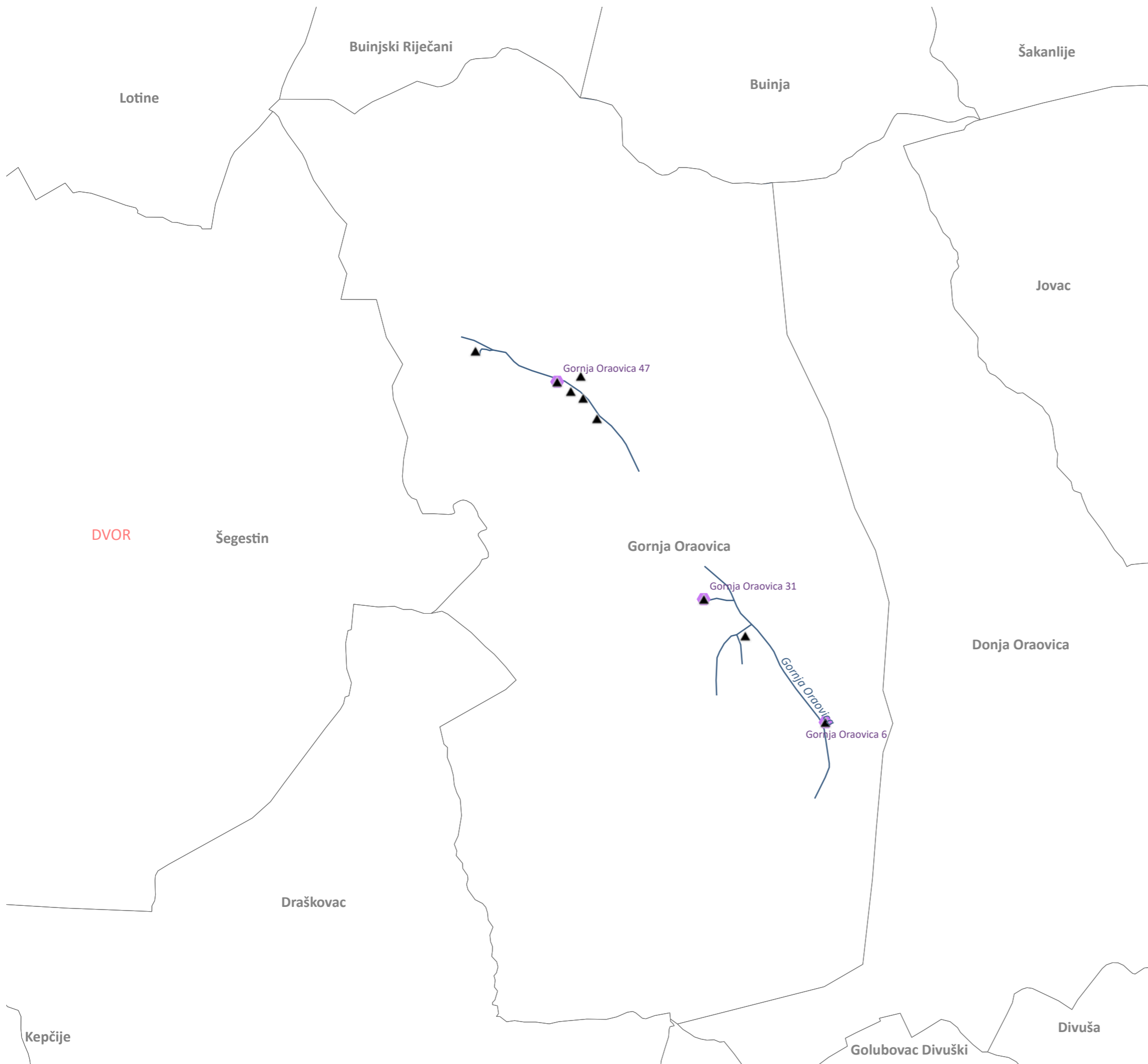
# DVOR Gorička

UKUPNO PRIJAVA 24  
 NEPREGLEDANO 5

NEPREGL. S PREBIVALIŠTEM 3



Izvor:  
 Hrvatski centar za potresno inženjerstvo, [www.hcpi.hr](http://www.hcpi.hr)  
 GDi ArcGIS Online  
 DGU



NEPREGLEDANO  
Sisačko-moslavačka županija  
9

# DVOR Gornja Oraovica

UKUPNO PRIJAVA 9  
NEPREGLEDANO 9

NEPREGL. S PREBIVALIŠTEM 3



Izvor:  
Hrvatski centar za potresno inženjerstvo, [www.hcpi.hr](http://www.hcpi.hr)  
GDi ArcGIS Online  
DGU

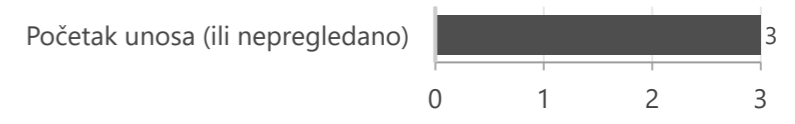


NEPREGLEDANO  
Sisačko-moslavačka županija  
**3**

# DVOR Gornja Stupnica

UKUPNO PRIJAVA 21  
NEPREGLEDANO 3

NEPREGL. S PREBIVALIŠTEM 0



Izvor:  
Hrvatski centar za potresno inženjerstvo, [www.hcpi.hr](http://www.hcpi.hr)  
GDi ArcGIS Online  
DGU



NEPREGLEDANO  
Sisačko-moslavačka županija

5

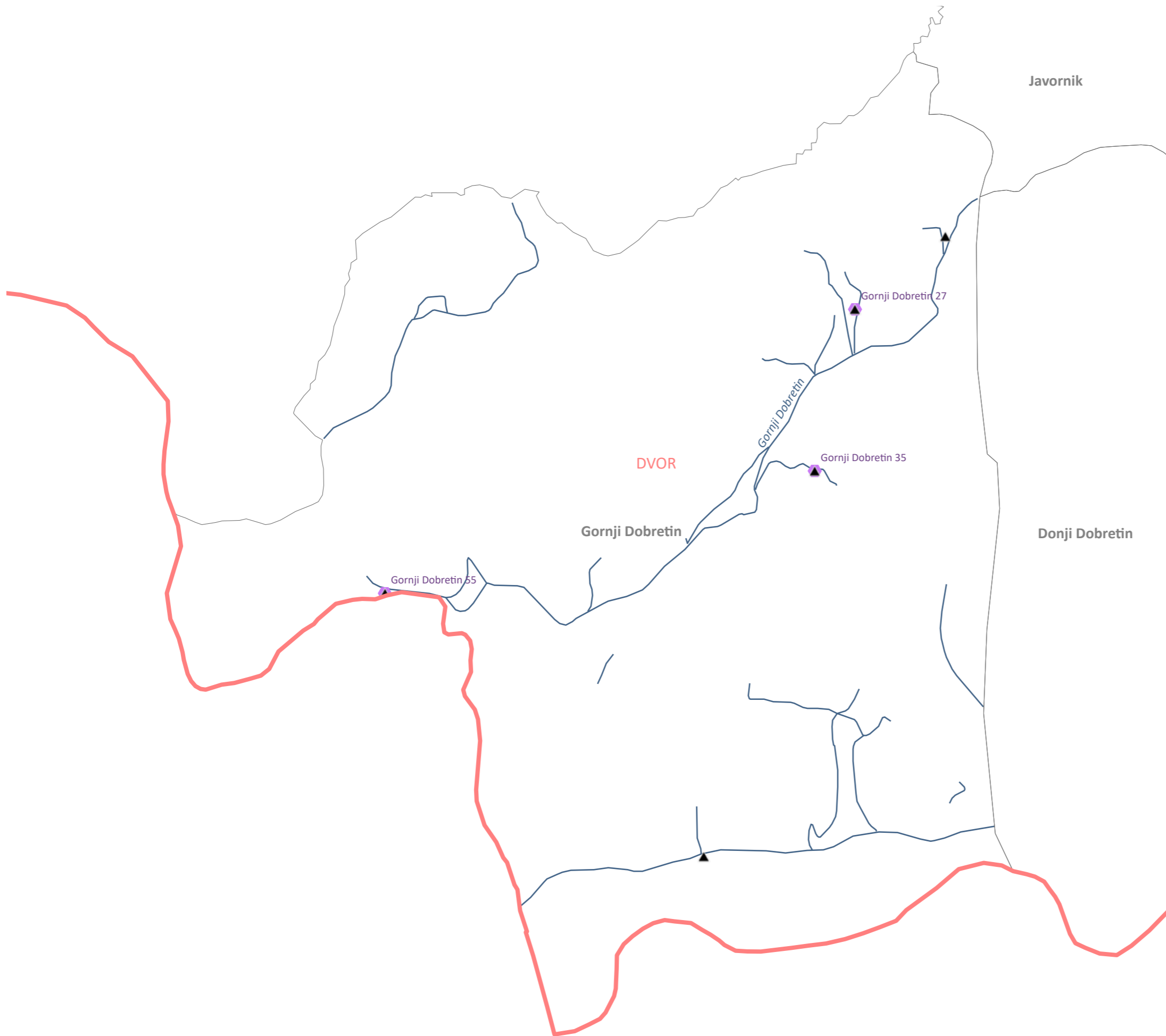
# DVOR

## Gornji Dobretin

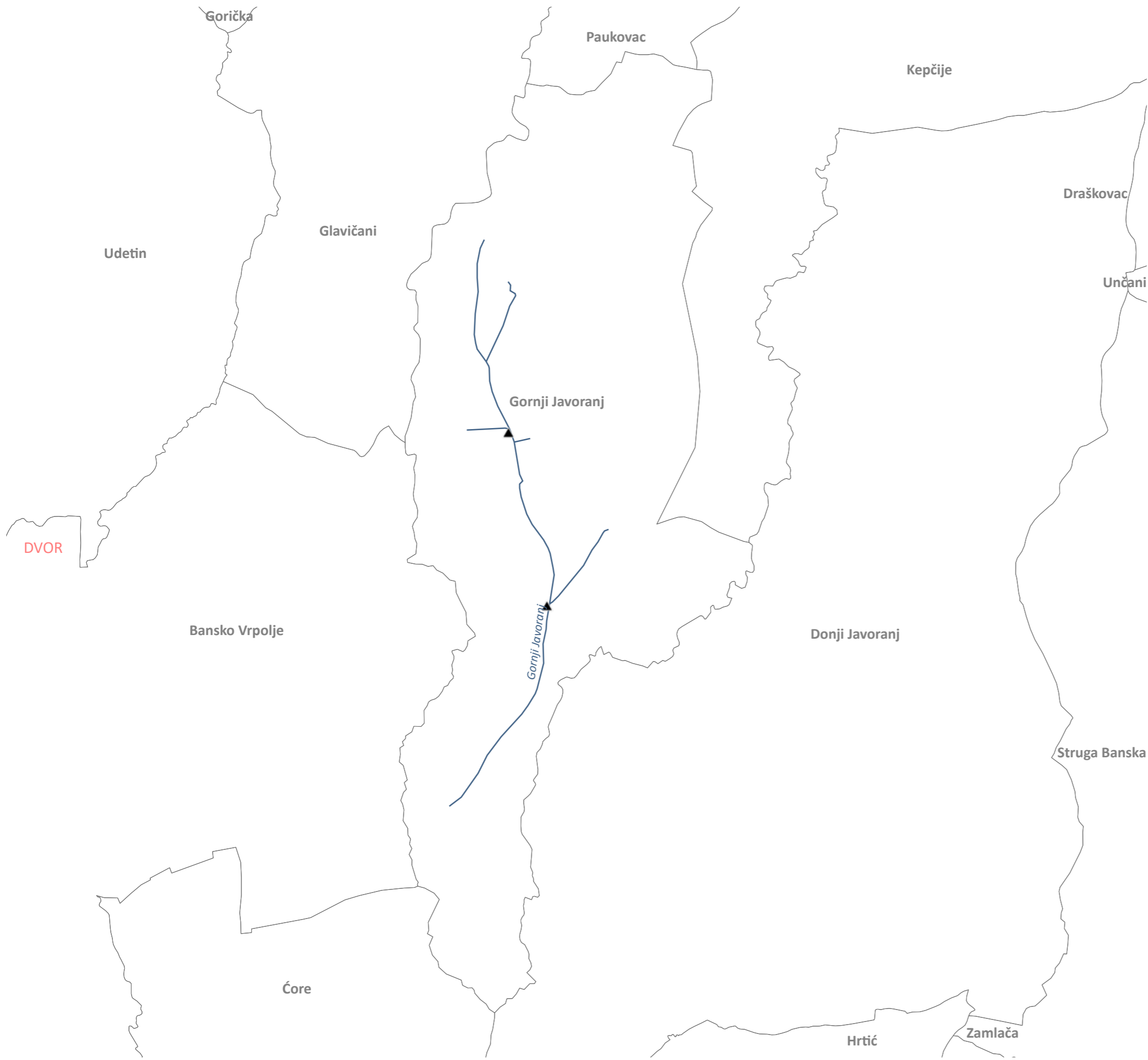
UKUPNO PRIJAVA 5

NEPREGLEDANO 5

NEPREGL. S PREBIVALIŠTEM 3



Izvor:  
Hrvatski centar za potresno inženjerstvo, [www.hcpi.hr](http://www.hcpi.hr)  
GD i ArcGIS Online  
DGU

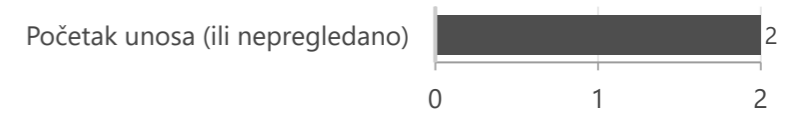


NEPREGLEDANO  
 Sisačko-moslavačka županija  
 2

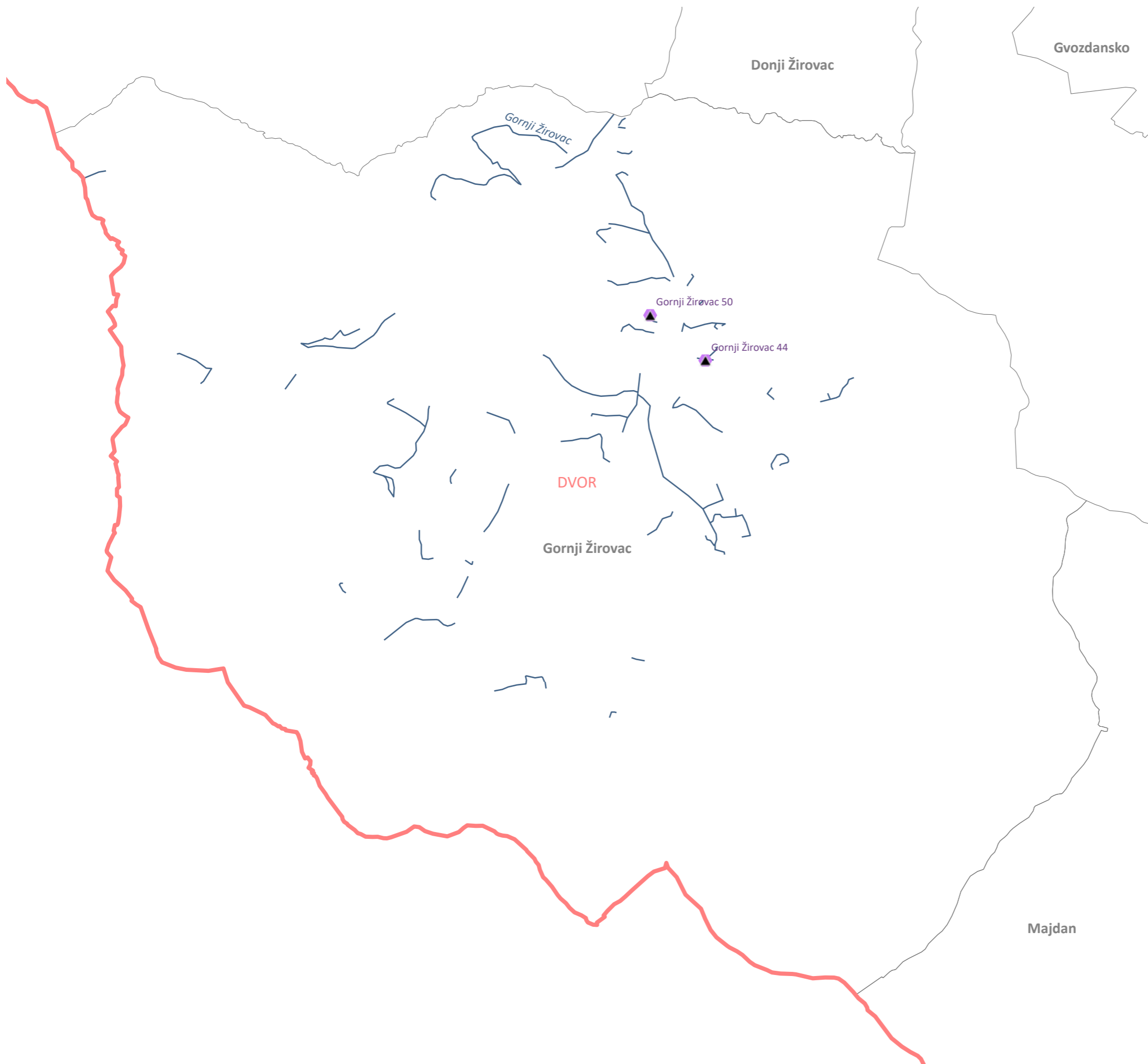
# DVOR Gornji Javoranj

UKUPNO PRIJAVA 24  
 NEPREGLEDANO 2

NEPREGL. S PREBIVALIŠTEM 0



Izvor:  
 Hrvatski centar za potresno inženjerstvo, [www.hcpi.hr](http://www.hcpi.hr)  
 GDi ArcGIS Online  
 DGU



**NEPREGLEDANO**  
Sisačko-moslavačka županija  
**2**

# DVOR

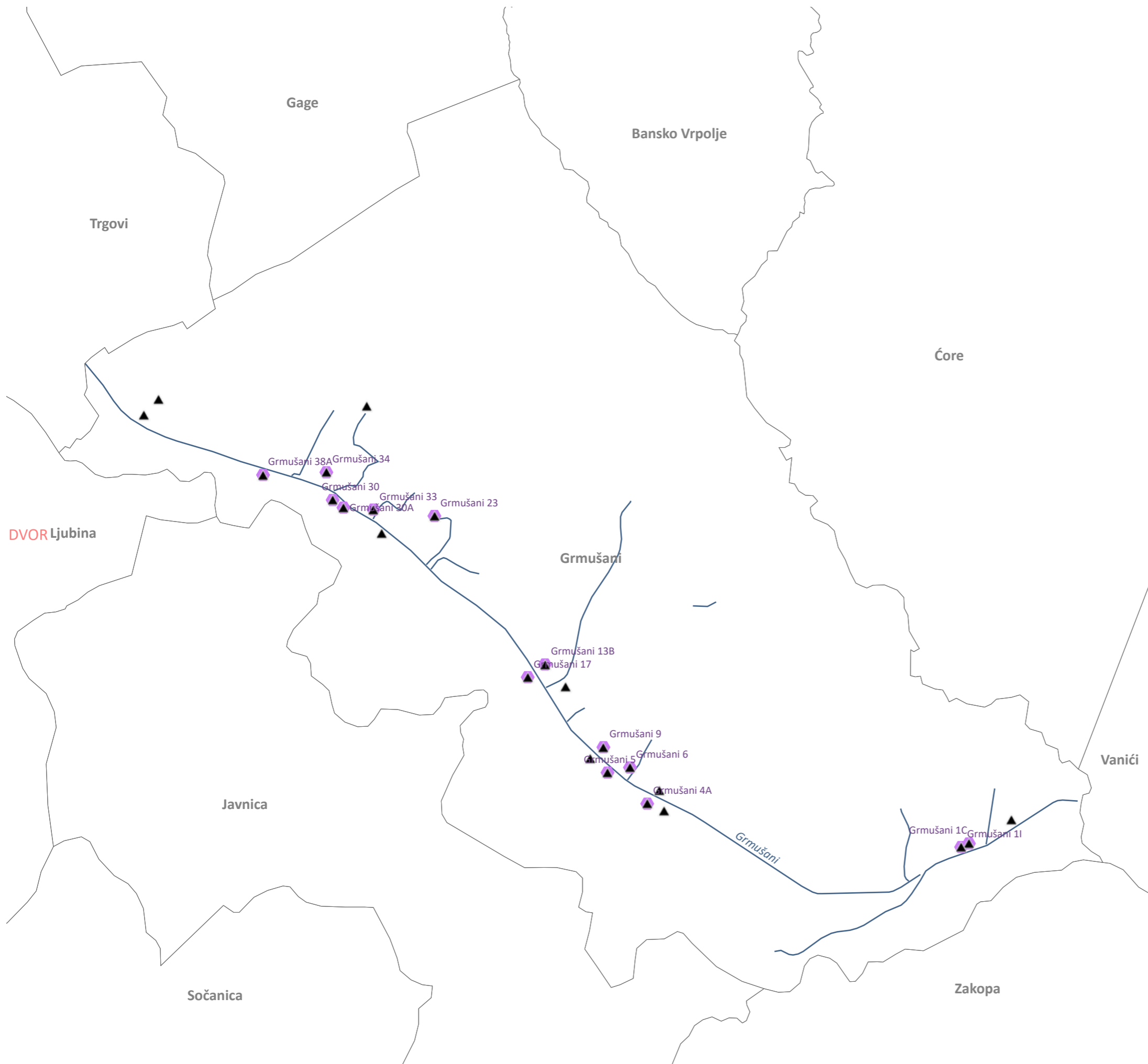
## Gornji Žirovac

UKUPNO PRIJAVA 2  
NEPREGLEDANO 2

**NEPREGL. S PREBIVALIŠTEM 2**



Izvor:  
Hrvatski centar za potresno inženjerstvo, [www.hcpi.hr](http://www.hcpi.hr)  
GDi ArcGIS Online  
DGU



NEPREGLEDANO  
 Sisačko-moslavačka županija  
 23

# DVOR Grmušani

UKUPNO PRIJAVA 31  
 NEPREGLEDANO 23

NEPREGL. S PREBIVALIŠTEM 14



Izvor:  
 Hrvatski centar za potresno inženjerstvo, [www.hcpi.hr](http://www.hcpi.hr)  
 GDİ ArcGIS Online  
 DGU

NEPREGLEDANO  
Sisačko-moslavačka županija

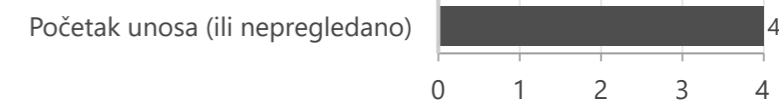
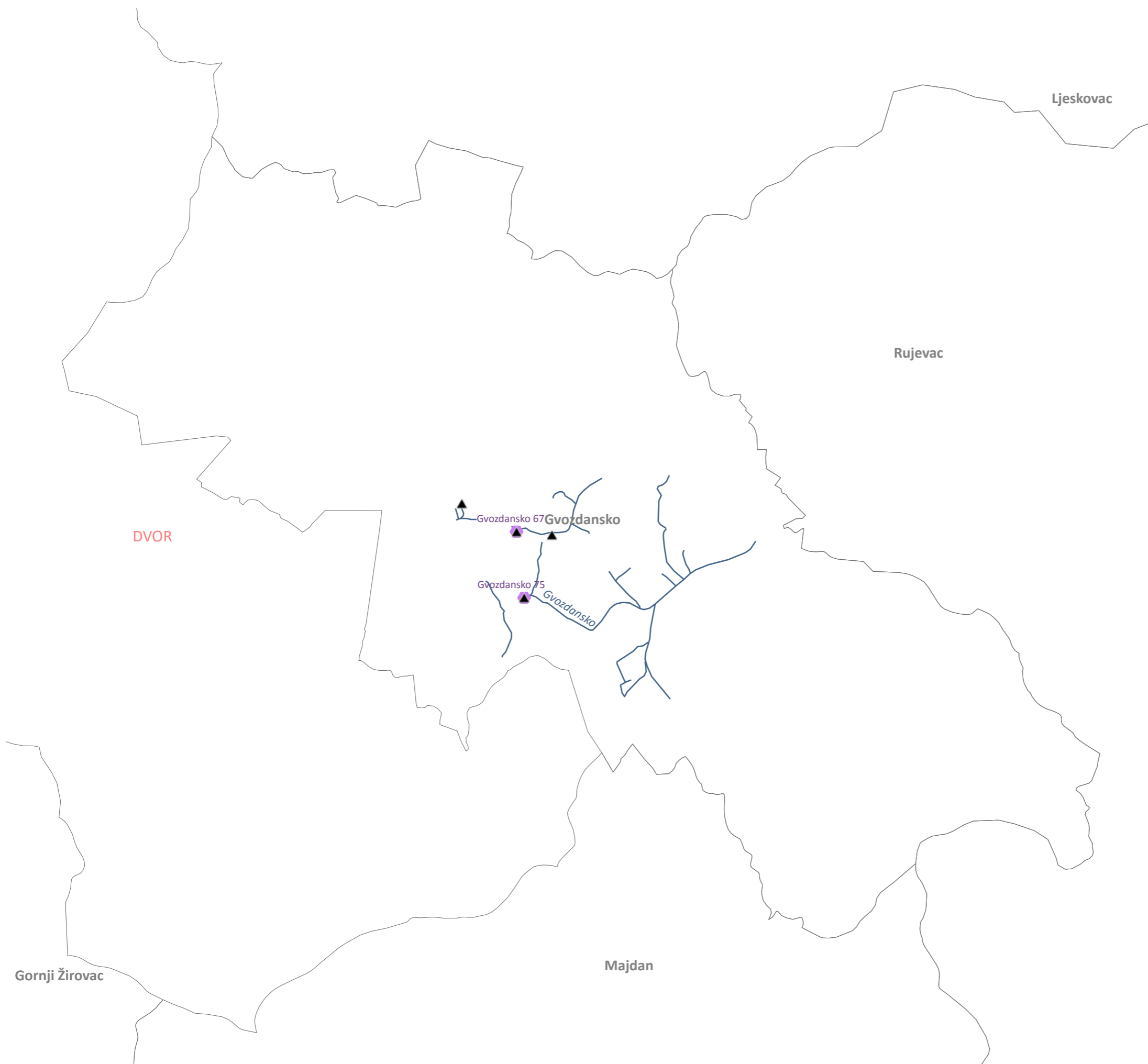
4

# DVOR Gvozdansko

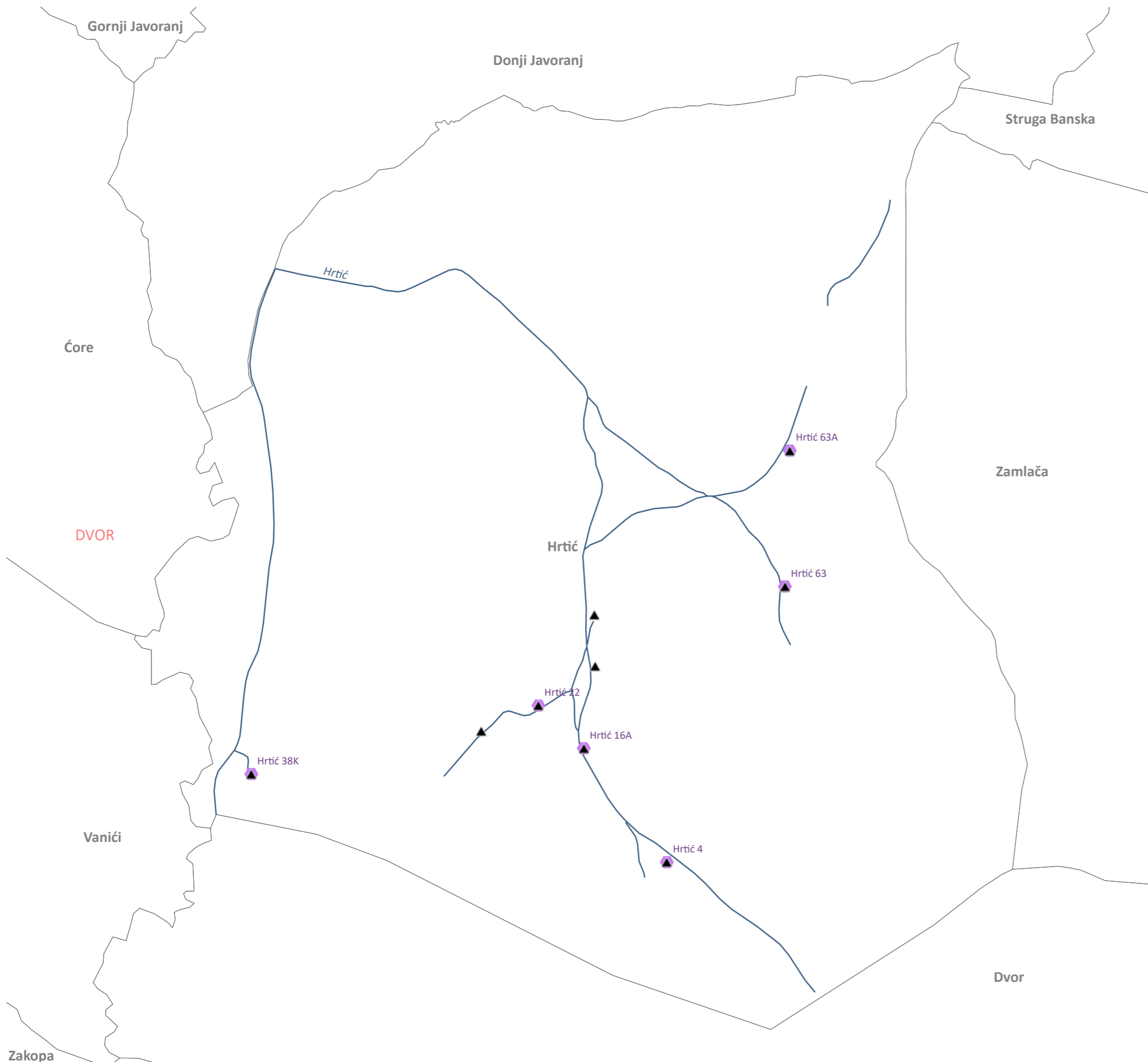
UKUPNO PRIJAVA 7

NEPREGLEDANO 4

NEPREGL. S PREBIVALIŠTEM 2



Izvor:  
Hrvatski centar za potresno inženjerstvo, [www.hcpi.hr](http://www.hcpi.hr)  
GDi ArcGIS Online  
DGU



NEPREGLEDANO  
Sisačko-moslavačka županija

**9**

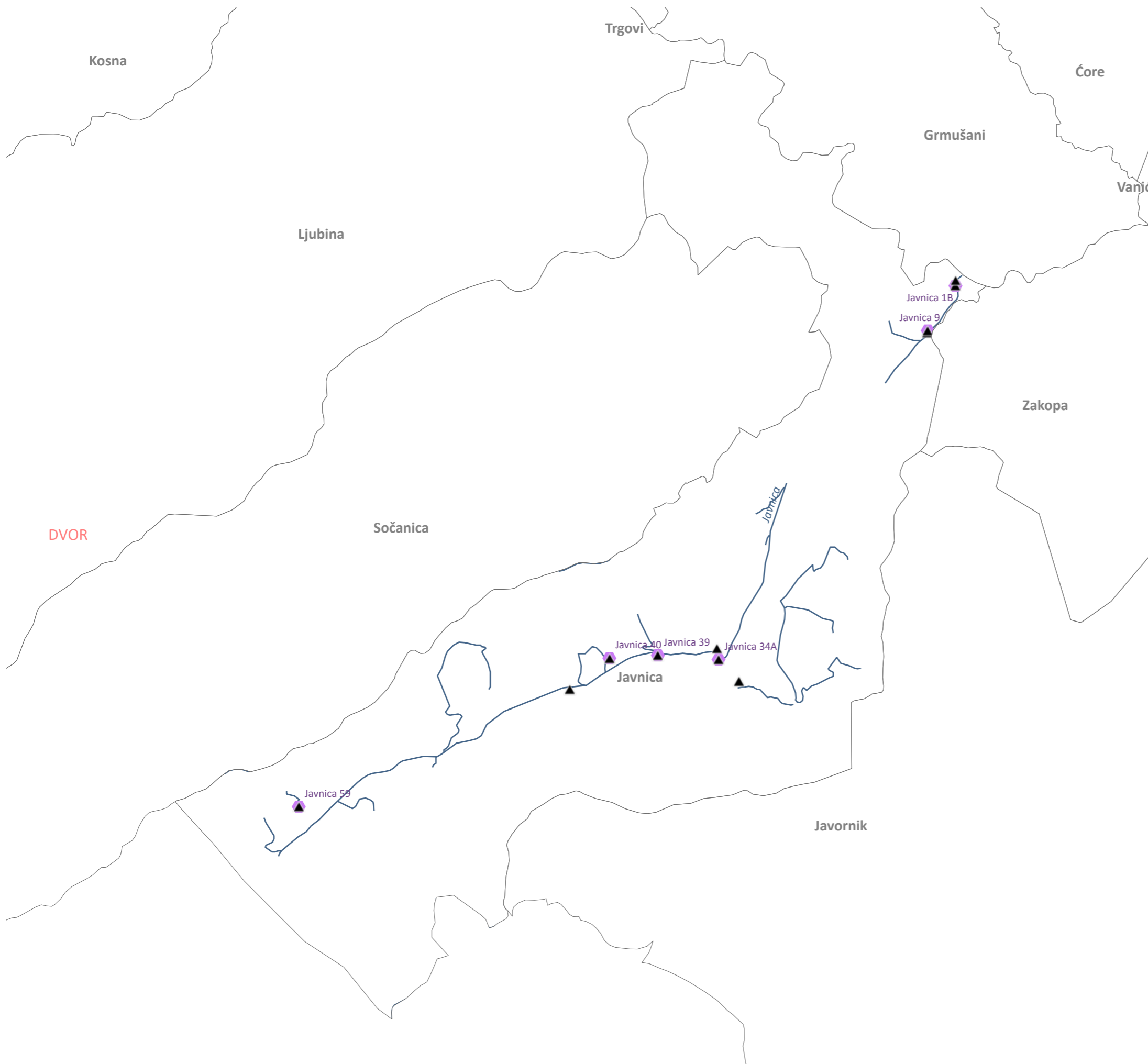
# DVOR Hrtić

UKUPNO PRIJAVA 28  
NEPREGLEDANO 9

NEPREGL. S PREBIVALIŠTEM 6



Izvor:  
Hrvatski centar za potresno inženjerstvo, [www.hcpi.hr](http://www.hcpi.hr)  
GD i ArcGIS Online  
DGU

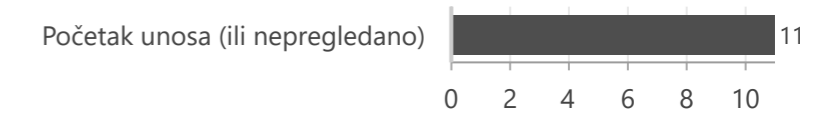


NEPREGLEDANO  
 Sisačko-moslavačka županija  
 11

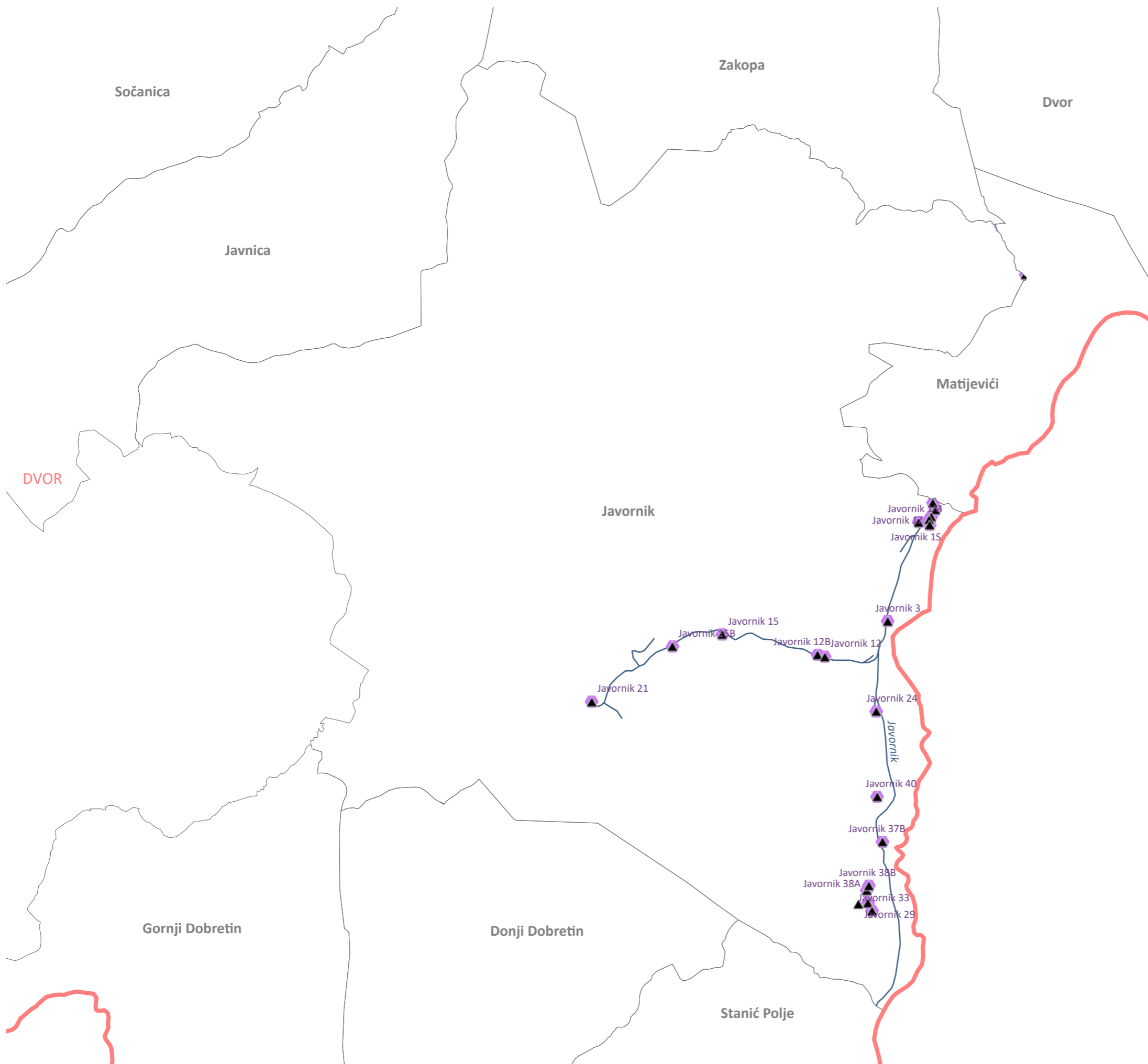
# DVOR Javnica

UKUPNO PRIJAVA 11  
 NEPREGLEDANO 11

NEPREGL. S PREBIVALIŠTEM 6



Izvor:  
 Hrvatski centar za potresno inženjerstvo, www.hcpi.hr  
 GDi ArcGIS Online  
 DGU

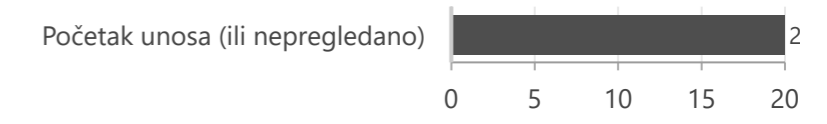


NEPREGLEDANO  
 Sisačko-moslavačka županija  
 20

# DVOR Javornik

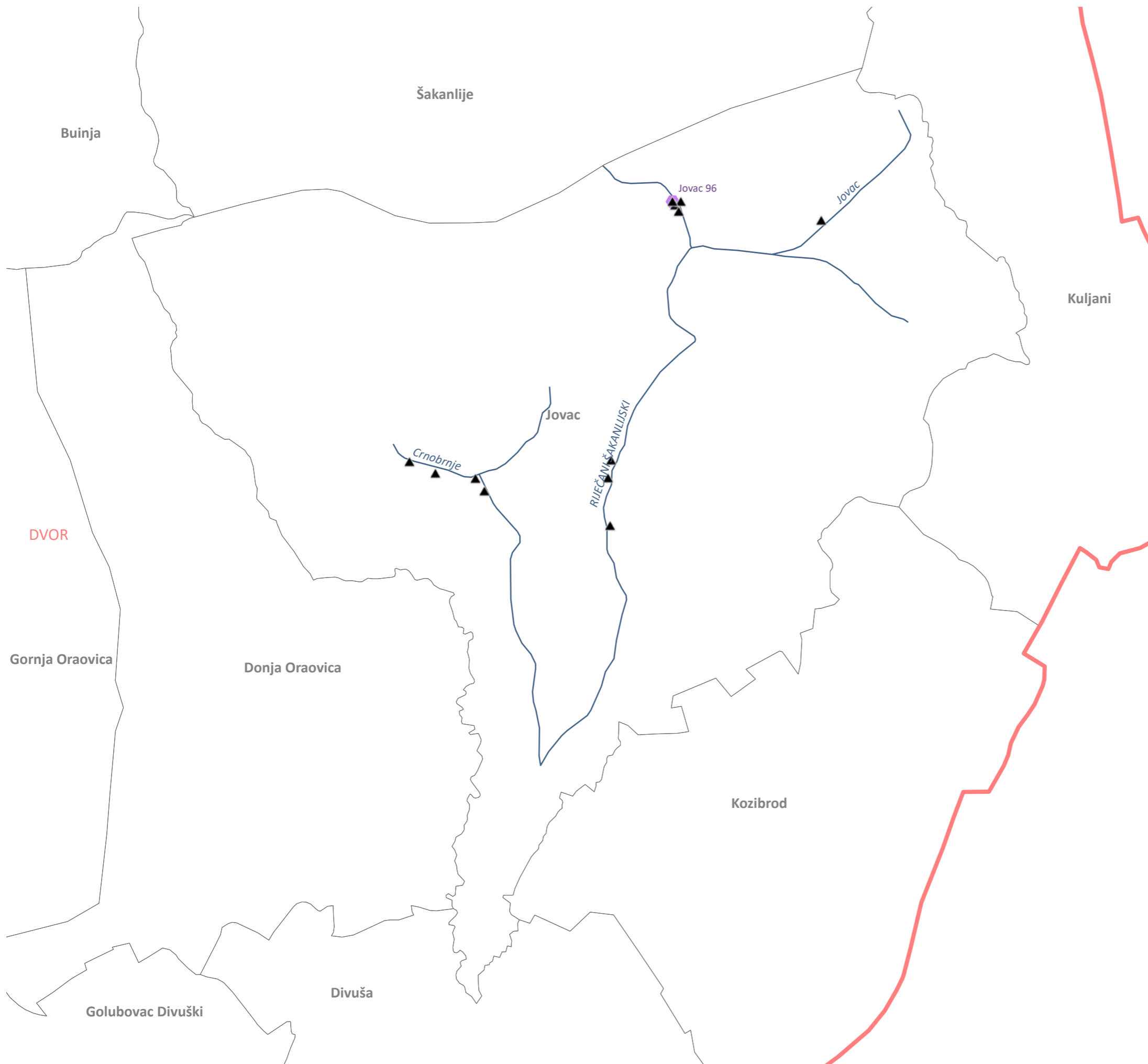
UKUPNO PRIJAVA 27  
 NEPREGLEDANO 20

NEPREGL. S PREBIVALIŠTEM 19



Izvor:  
 Hrvatski centar za potresno inženjerstvo, [www.hcpi.hr](http://www.hcpi.hr)  
 GD i ArcGIS Online  
 DGU



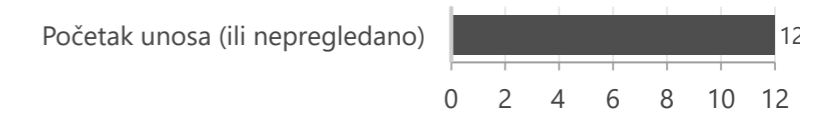


NEPREGLEDANO  
Sisačko-moslavačka županija  
**12**

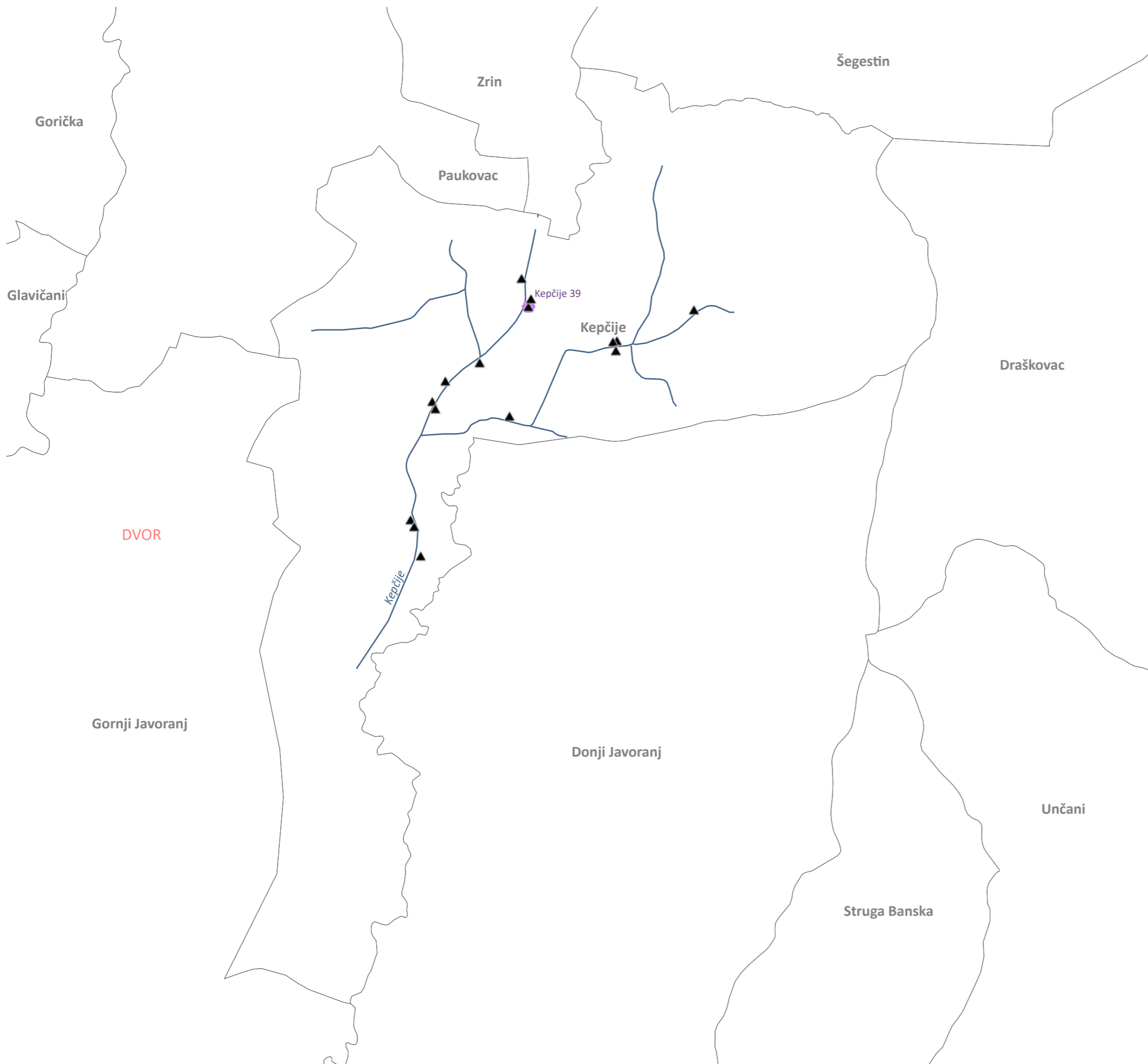
# DVOR Jovac

UKUPNO PRIJAVA 28  
NEPREGLEDANO 12

NEPREGL. S PREBIVALIŠTEM 1



Izvor:  
Hrvatski centar za potresno inženjerstvo, [www.hcpi.hr](http://www.hcpi.hr)  
GDi ArcGIS Online  
DGU

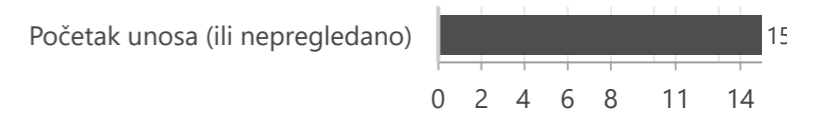


NEPREGLEDANO  
 Sisačko-moslavačka županija  
**15**

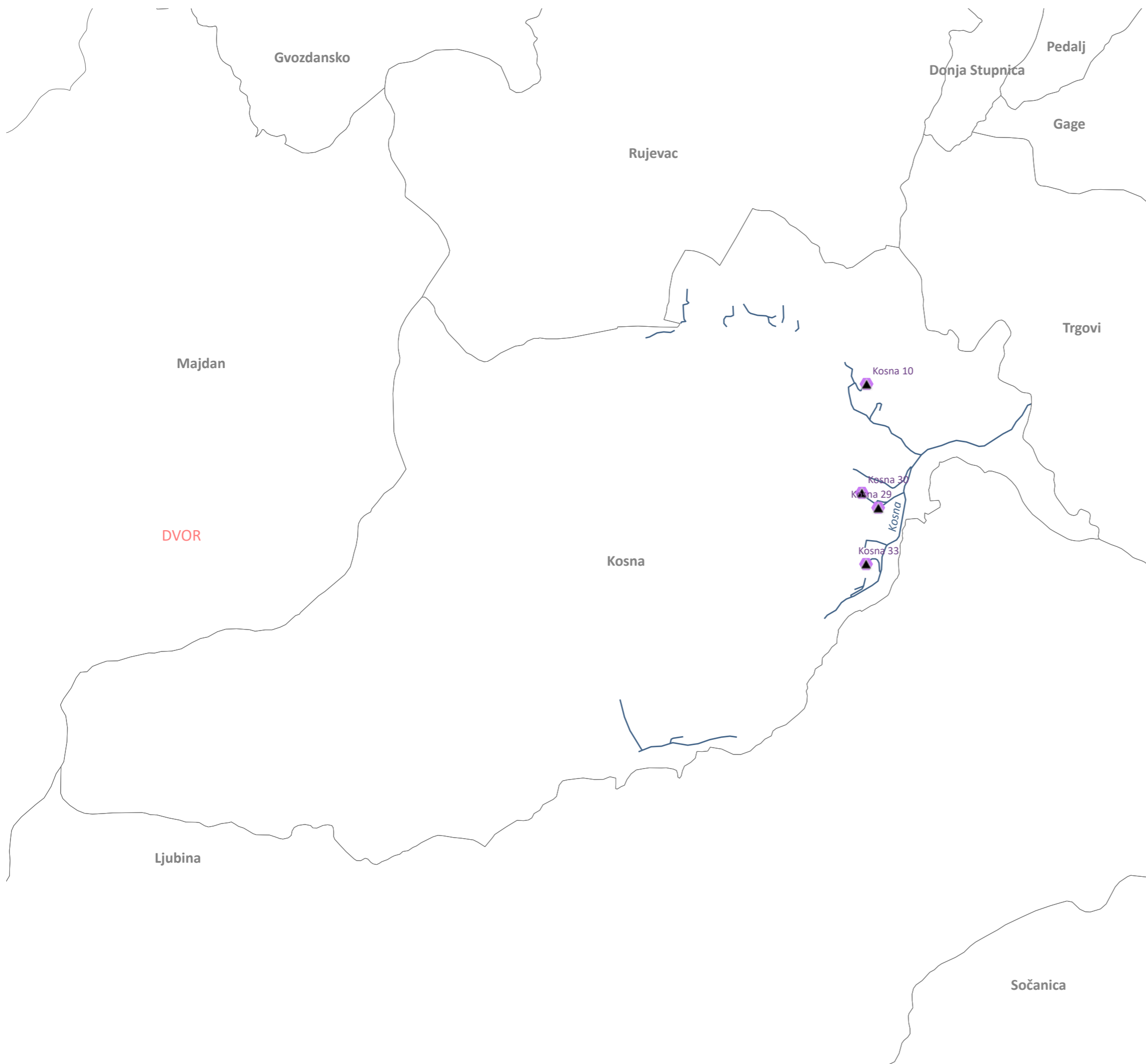
# DVOR Kepčije

UKUPNO PRIJAVA 28  
 NEPREGLEDANO 15

NEPREGL. S PREBIVALIŠTEM 1



Izvor:  
 Hrvatski centar za potresno inženjerstvo, [www.hcpi.hr](http://www.hcpi.hr)  
 GDi ArcGIS Online  
 DGU



**NEPREGLEDANO**  
 Sisačko-moslavačka županija  
**4**

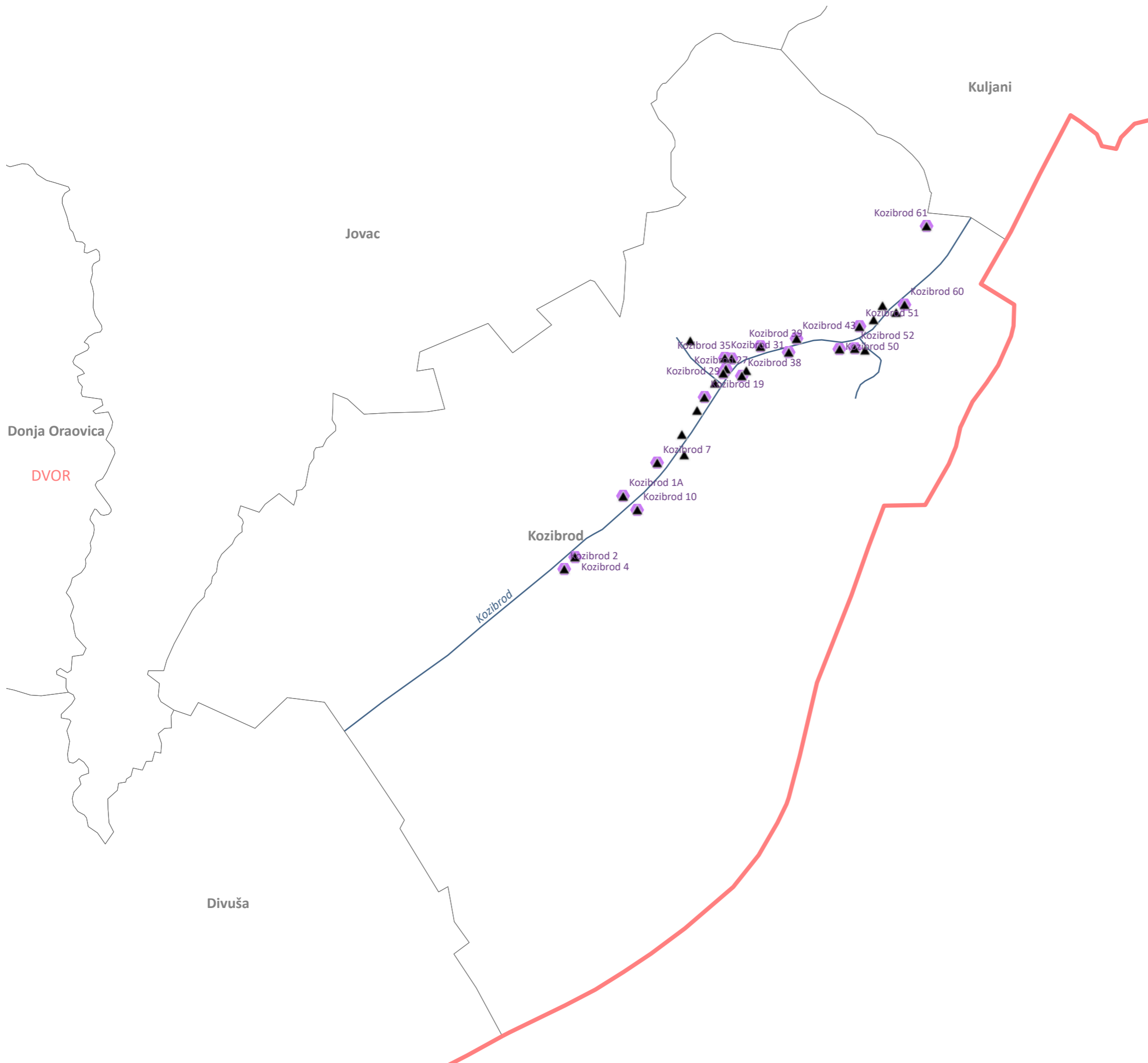
# DVOR Kosna

UKUPNO PRIJAVA 4  
 NEPREGLEDANO 4

**NEPREGL. S PREBIVALIŠTEM 4**



Izvor:  
 Hrvatski centar za potresno inženjerstvo, [www.hcpi.hr](http://www.hcpi.hr)  
 GD i ArcGIS Online  
 DGU

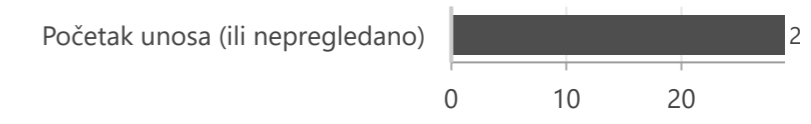


NEPREGLEDANO  
Sisačko-moslavačka županija  
**29**

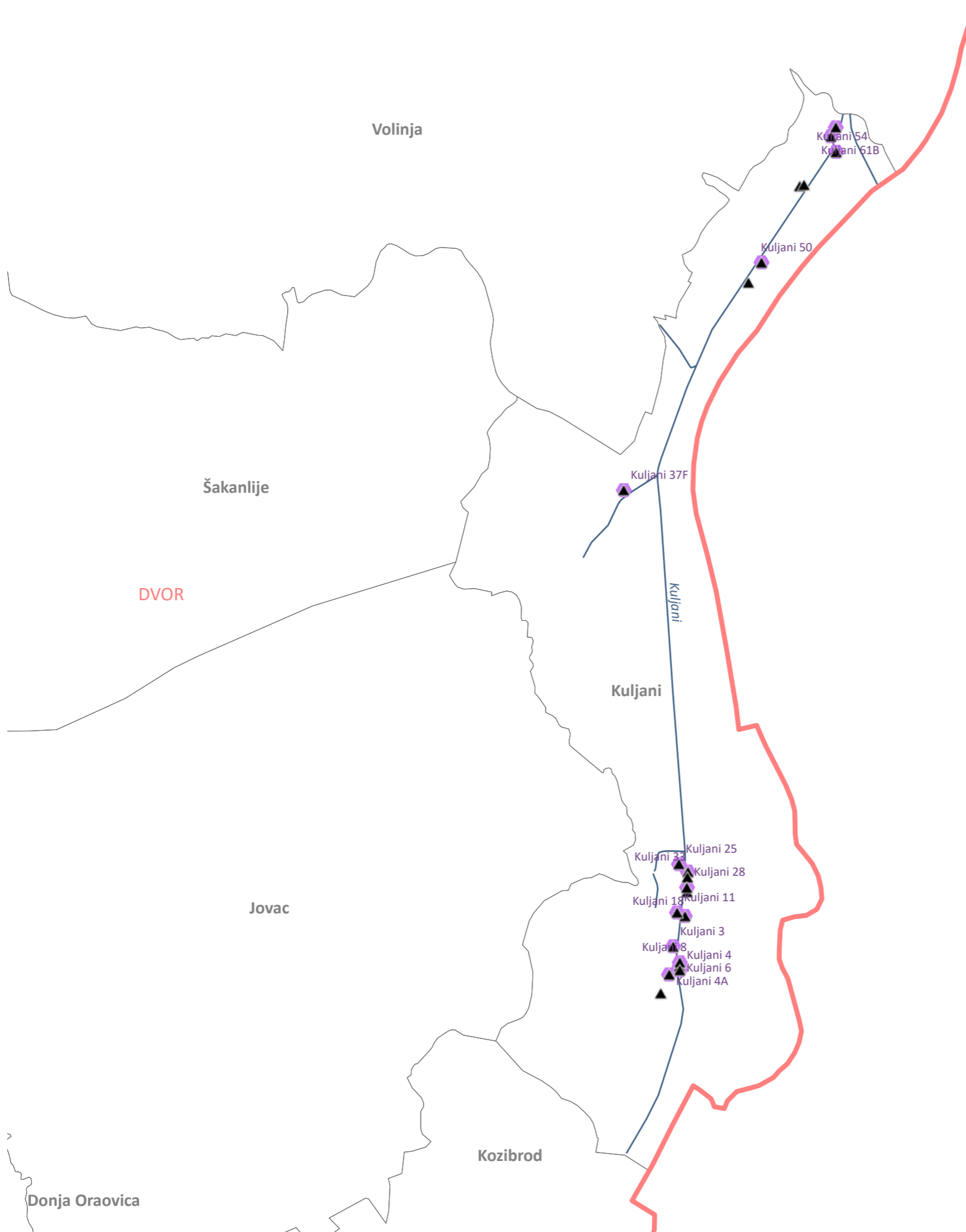
# DVOR Kozibrod

UKUPNO PRIJAVA 30  
NEPREGLEDANO 29

NEPREGL. S PREBIVALIŠTEM 19



Izvor:  
Hrvatski centar za potresno inženjerstvo, [www.hcpi.hr](http://www.hcpi.hr)  
GD i ArcGIS Online  
DGU

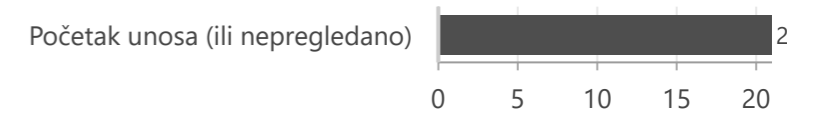


NEPREGLEDANO  
 Sisačko-moslavačka županija  
 21

# DVOR Kuljani

UKUPNO PRIJAVA 45  
 NEPREGLEDANO 21

NEPREGL. S PREBIVALIŠTEM 15



Izvor:  
 Hrvatski centar za potresno inženjerstvo, www.hcpi.hr  
 GD i ArcGIS Online  
 DGU

NEPREGLEDANO  
Sisačko-moslavačka županija

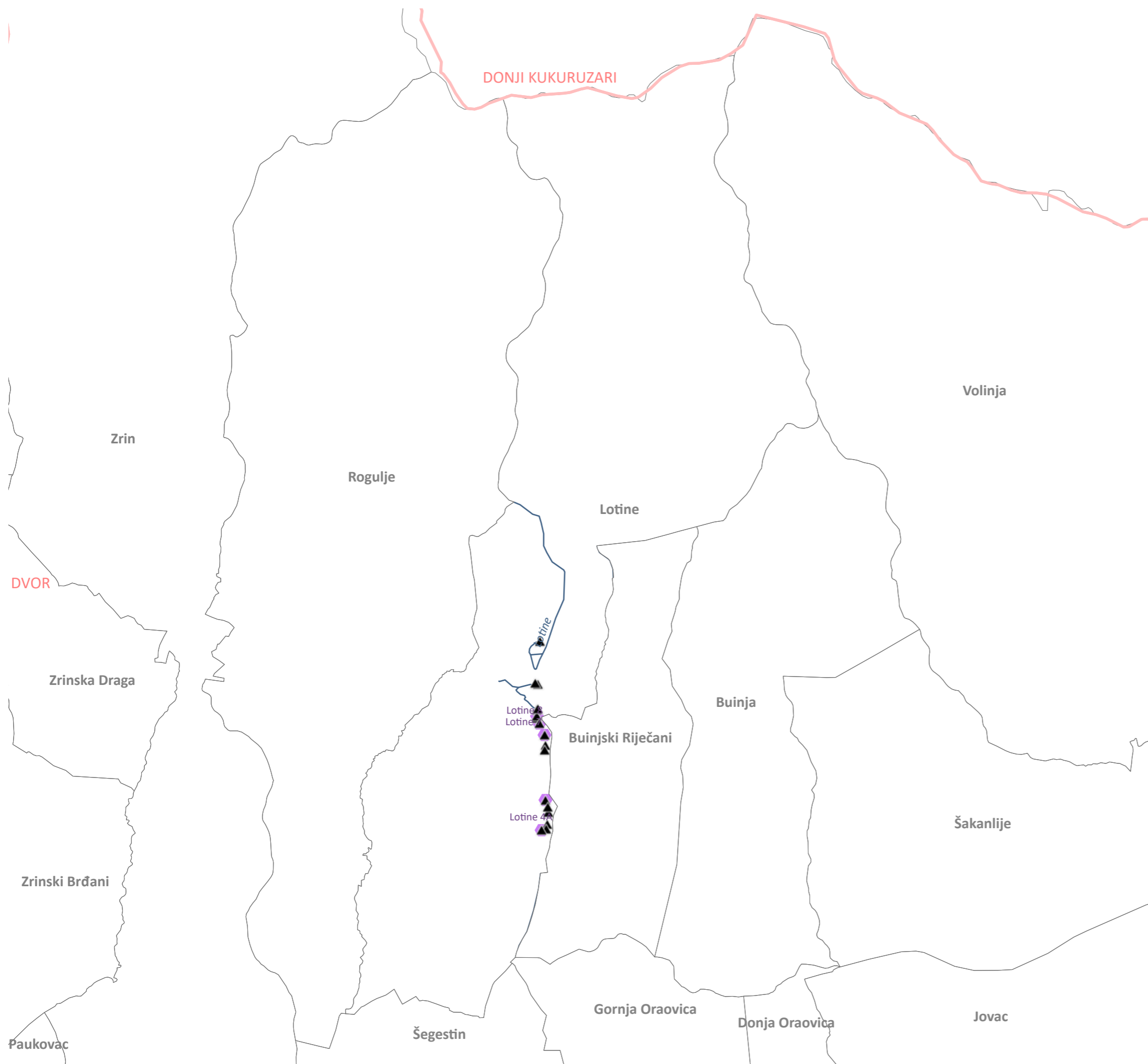
17

# DVOR Lotine

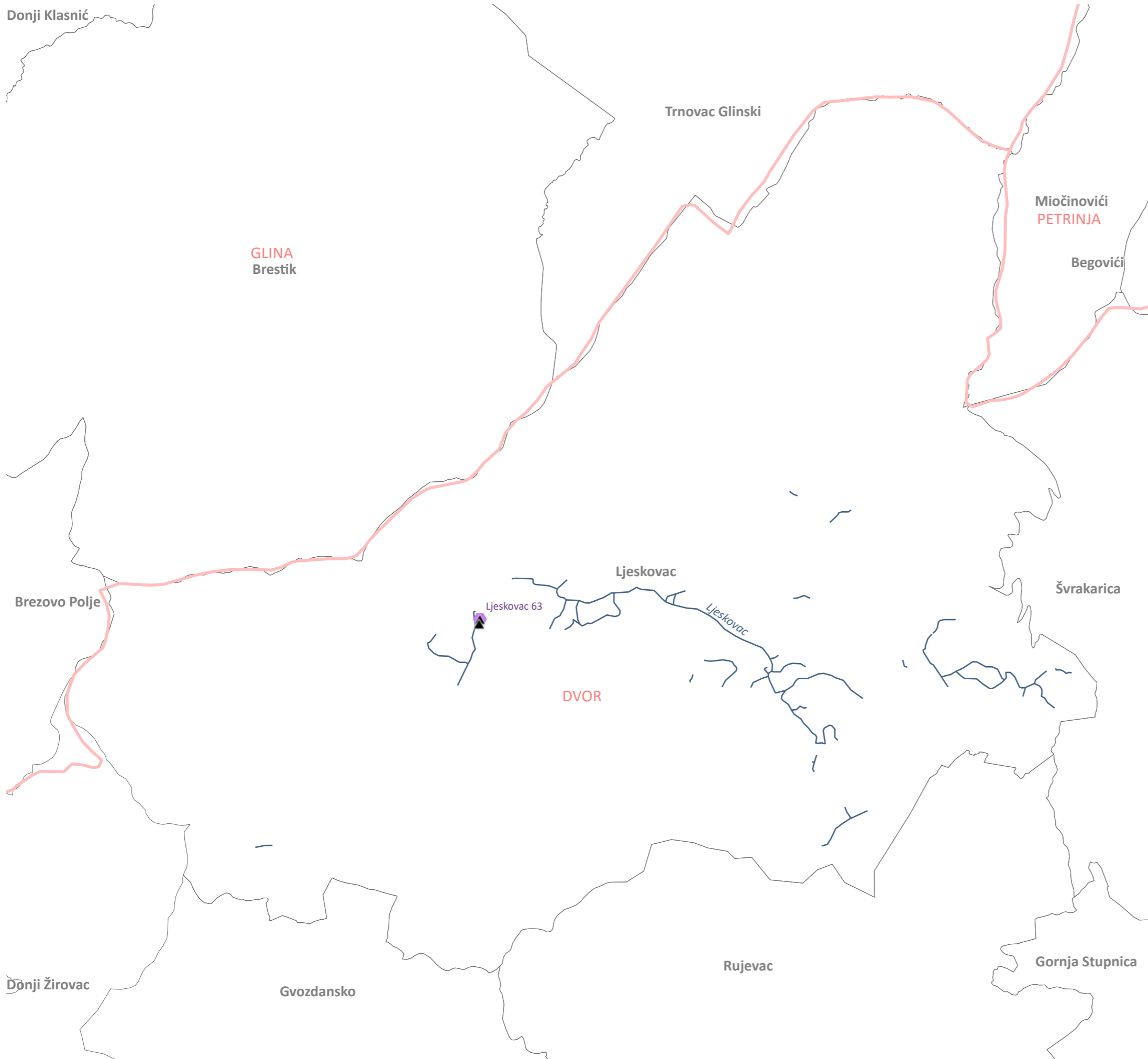
UKUPNO PRIJAVA 32

NEPREGLEDANO 17

NEPREGL. S PREBIVALIŠTEM 5



Izvor:  
Hrvatski centar za potresno inženjerstvo, [www.hcpi.hr](http://www.hcpi.hr)  
GDi ArcGIS Online  
DGU



NEPREGLEDANO  
 Sisačko-moslavačka županija  
 2

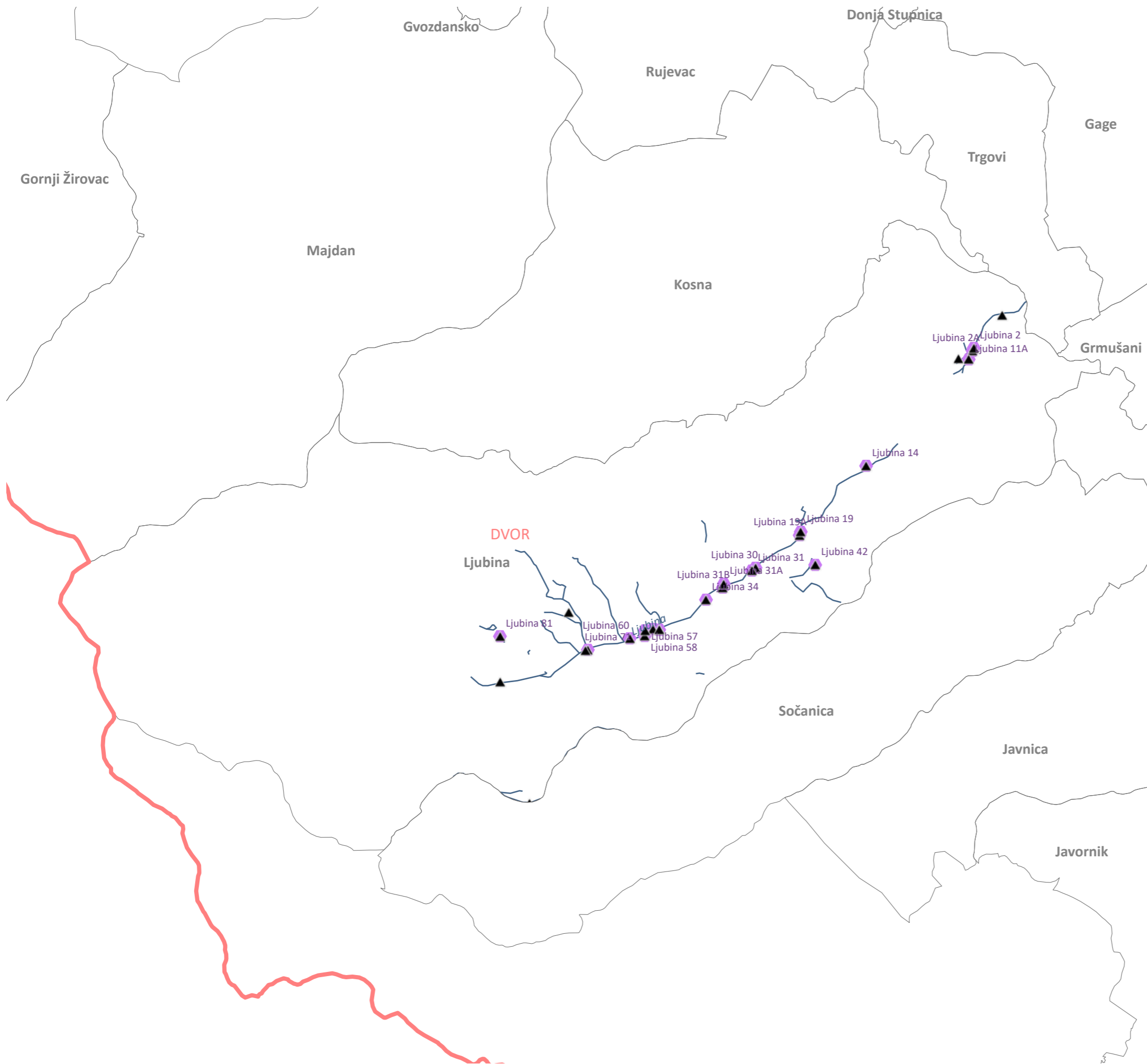
# DVOR Ljeskovac

UKUPNO PRIJAVA 12  
 NEPREGLEDANO 2

NEPREGL. S PREBIVALIŠTEM 1



Izvor:  
 Hrvatski centar za potresno inženjerstvo, [www.hcpi.hr](http://www.hcpi.hr)  
 GDi ArcGIS Online  
 DGU



NEPREGLEDANO  
Sisačko-moslavačka županija  
**25**

# DVOR Ljubina

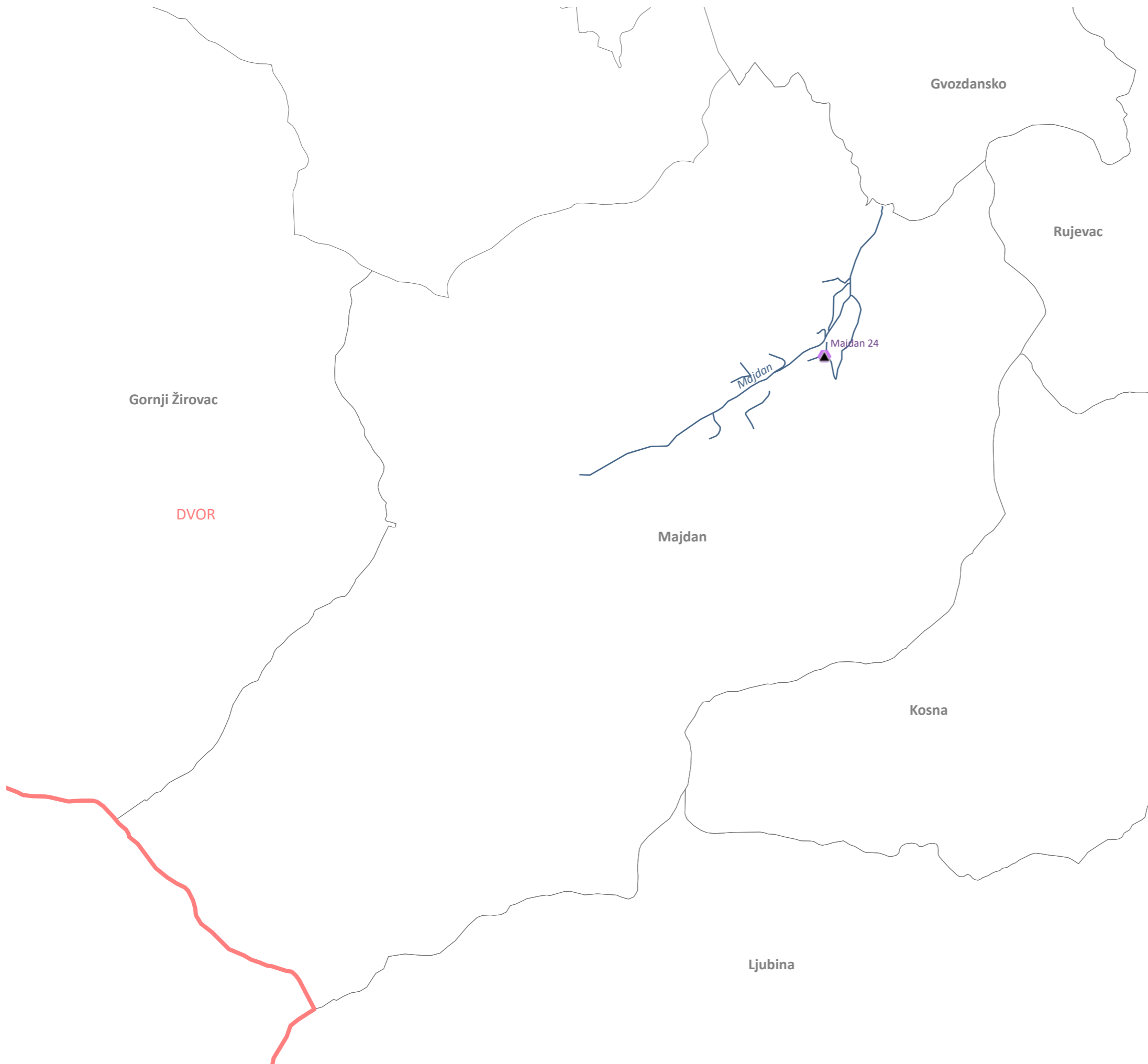
UKUPNO PRIJAVA 25  
NEPREGLEDANO 25

**NEPREGL. S PREBIVALIŠTEM 20**



Izvor:  
Hrvatski centar za potresno inženjerstvo, [www.hcpi.hr](http://www.hcpi.hr)  
GD i ArcGIS Online  
DGU





NEPREGLEDANO  
Sisačko-moslavačka županija  
**1**

# DVOR Majdan

UKUPNO PRIJAVA 1  
NEPREGLEDANO 1

NEPREGL. S PREBIVALIŠTEM 1



Izvor:  
Hrvatski centar za potresno inženjerstvo, [www.hcpi.hr](http://www.hcpi.hr)  
GDi ArcGIS Online  
DGU

NEPREGLEDANO  
Sisačko-moslavačka županija

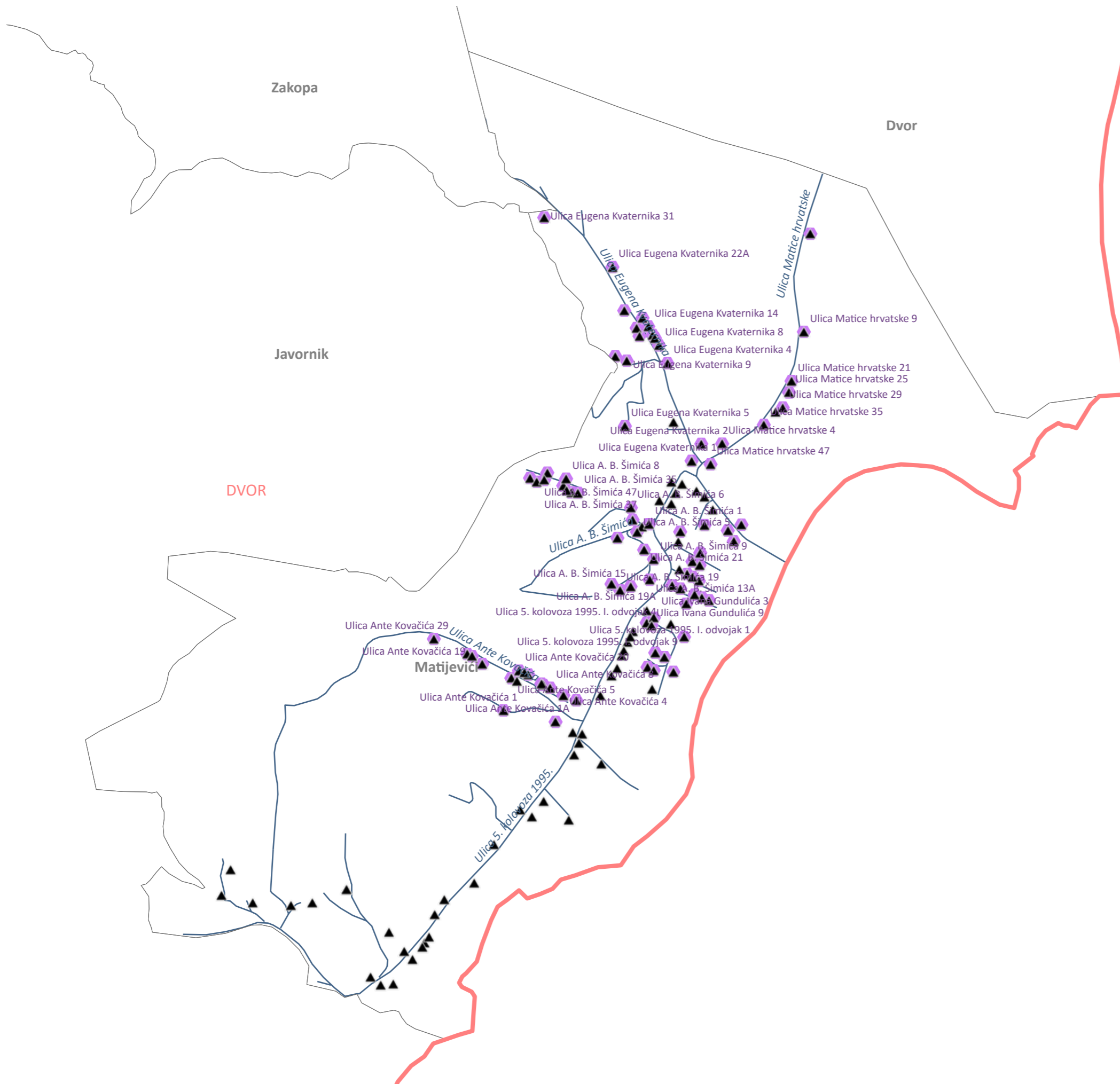
139

# DVOR Matijevići

UKUPNO PRIJAVA 170

NEPREGLEDANO 139

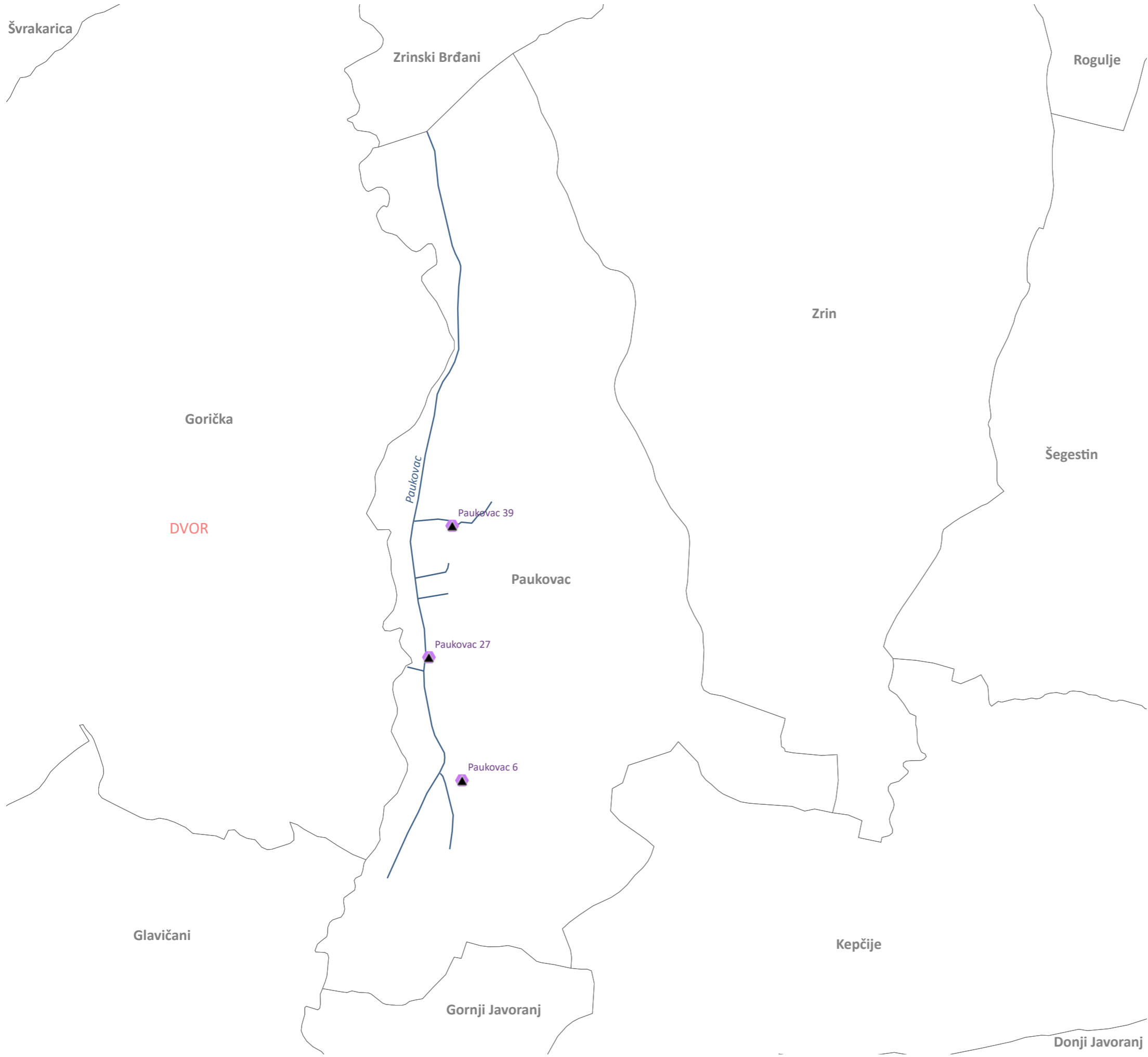
NEPREGL. S PREBIVALIŠTEM 83



Početak unosa (ili nepregledano) 13'

0 50 100

Izvor:  
Hrvatski centar za potresno inženjerstvo, [www.hcpi.hr](http://www.hcpi.hr)  
GD i ArcGIS Online  
DGU



NEPREGLEDANO  
 Sisačko-moslavačka županija  
 3

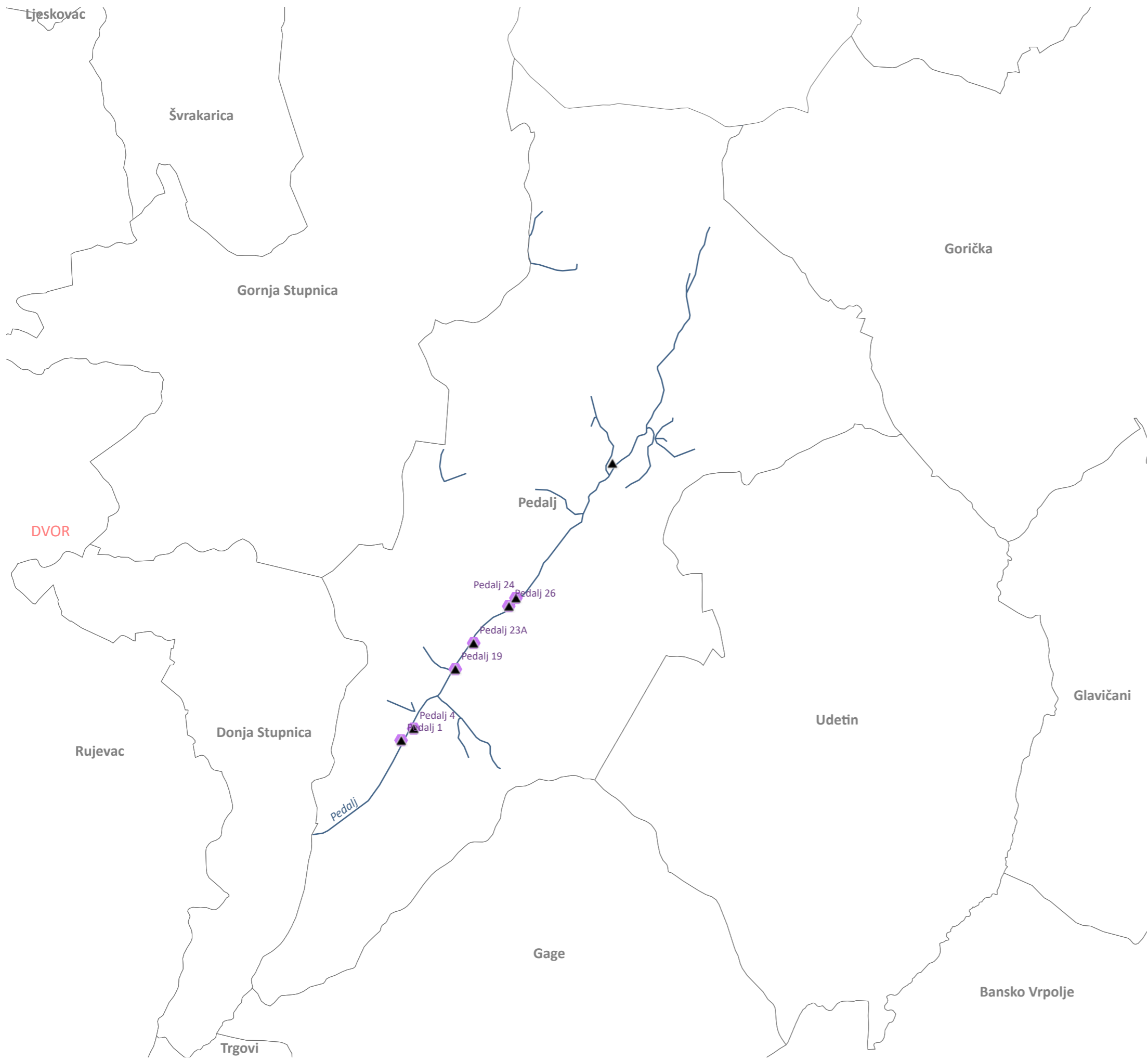
# DVOR Paukovac

UKUPNO PRIJAVA 14  
 NEPREGLEDANO 3

NEPREGL. S PREBIVALIŠTEM 3



Izvor:  
 Hrvatski centar za potresno inženjerstvo, www.hcpi.hr  
 GDi ArcGIS Online  
 DGU



**NEPREGLEDANO**  
 Sisačko-moslavačka županija  
**7**

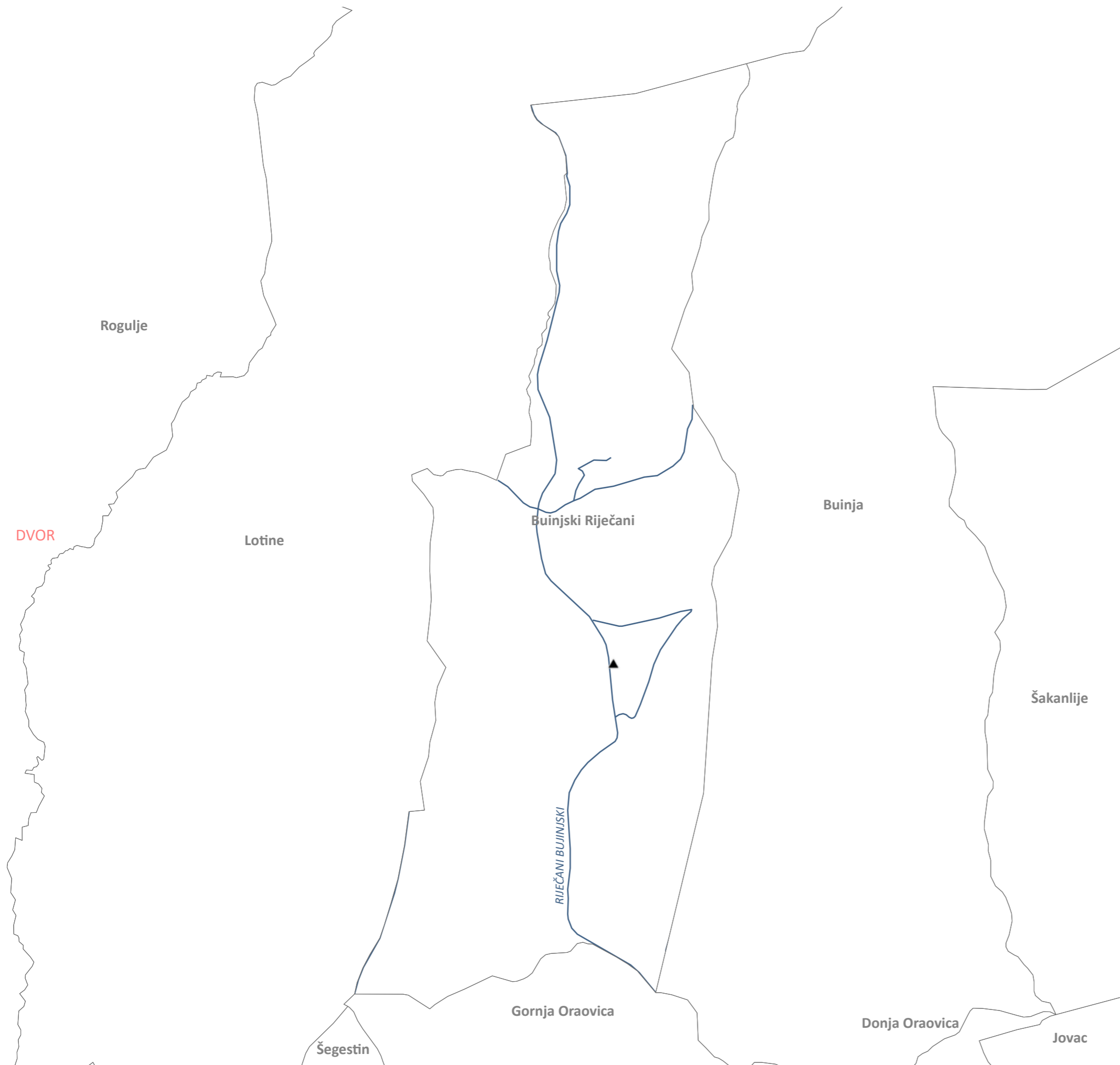
# DVOR Pedalj

UKUPNO PRIJAVA 7  
 NEPREGLEDANO 7

**NEPREGL. S PREBIVALIŠTEM 6**



Izvor:  
 Hrvatski centar za potresno inženjerstvo, [www.hcpi.hr](http://www.hcpi.hr)  
 GDi ArcGIS Online  
 DGU



NEPREGLEDANO  
Sisačko-moslavačka županija

**1**

# DVOR

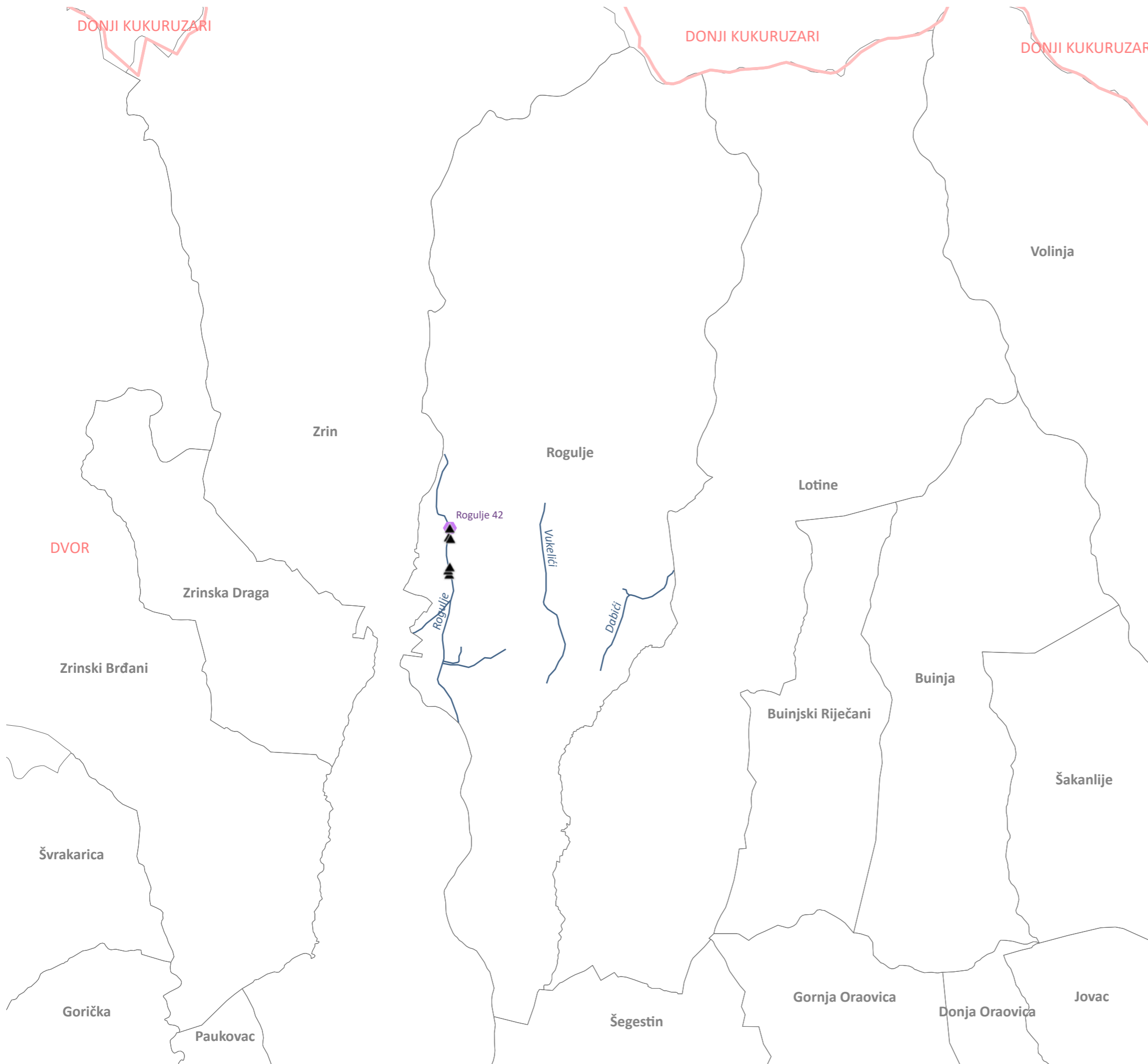
## Buinjski Riječani

UKUPNO PRIJAVA 4  
NEPREGLEDANO 1

NEPREGL. S PREBIVALIŠTEM 0



Izvor:  
Hrvatski centar za potresno inženjerstvo, [www.hcpi.hr](http://www.hcpi.hr)  
GDi ArcGIS Online  
DGU

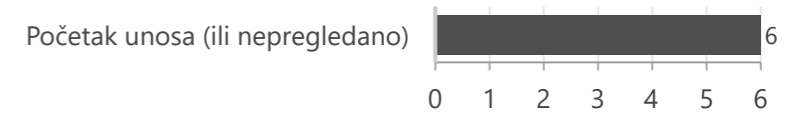


NEPREGLEDANO  
 Sisačko-moslavačka županija  
 6

# DVOR Rogulje

UKUPNO PRIJAVA 16  
 NEPREGLEDANO 6

NEPREGL. S PREBIVALIŠTEM 1



Izvor:  
 Hrvatski centar za potresno inženjerstvo, www.hcpi.hr  
 GDi ArcGIS Online  
 DGU

NEPREGLEDANO  
Sisačko-moslavačka županija

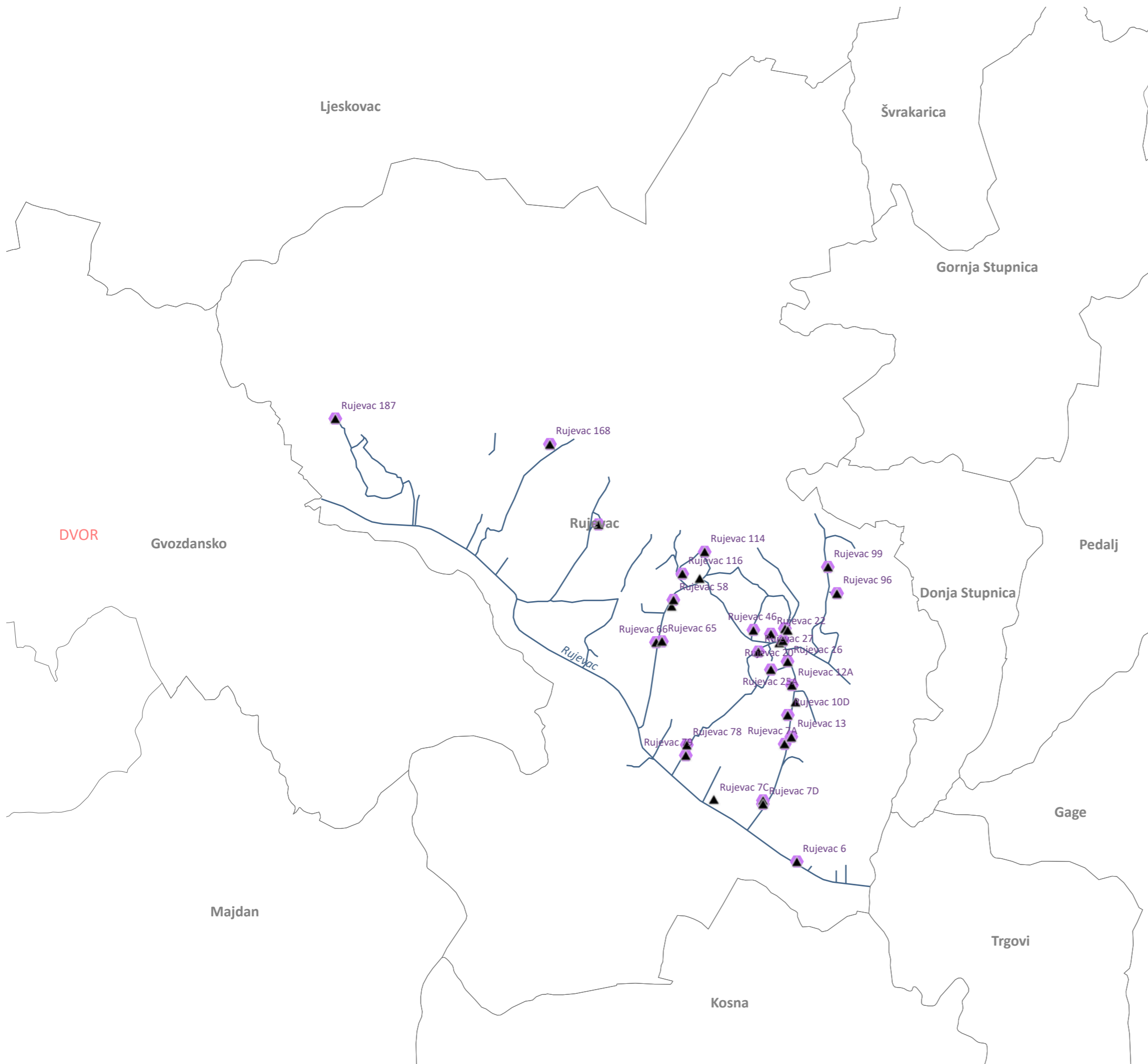
32

# DVOR Rujevac

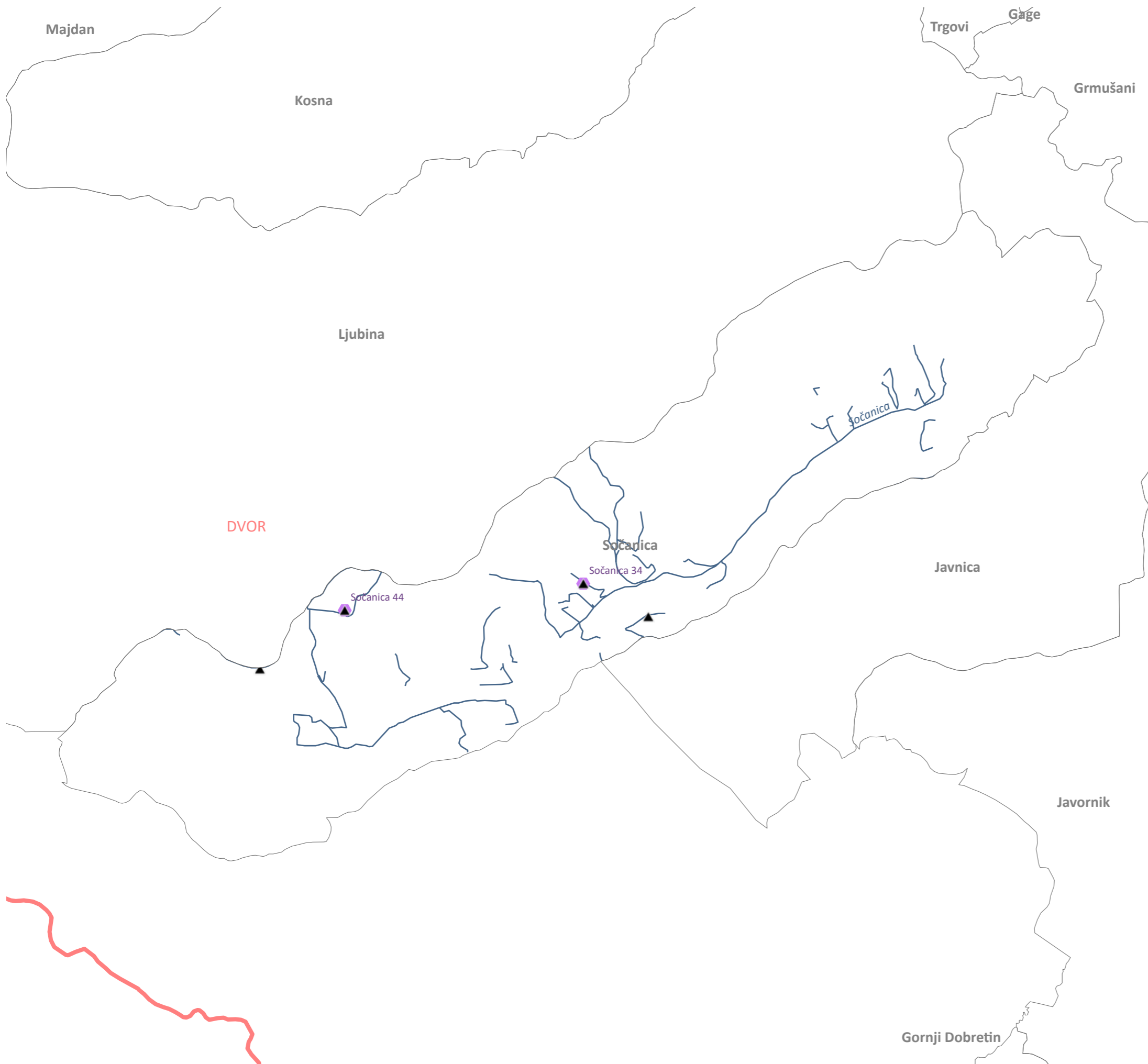
UKUPNO PRIJAVA 41

NEPREGLEDANO 32

NEPREGL. S PREBIVALIŠTEM 26



Izvor:  
Hrvatski centar za potresno inženjerstvo, [www.hcpi.hr](http://www.hcpi.hr)  
GD i ArcGIS Online  
DGU



NEPREGLEDANO  
 Sisačko-moslavačka županija  
 4

# DVOR Sočanica

UKUPNO PRIJAVA 4  
 NEPREGLEDANO 4

NEPREGL. S PREBIVALIŠTEM 2



Izvor:  
 Hrvatski centar za potresno inženjerstvo, [www.hcpi.hr](http://www.hcpi.hr)  
 GD i ArcGIS Online  
 DGU





NEPREGLEDANO  
Sisačko-moslavačka županija

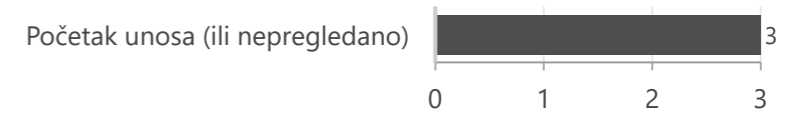
**3**

# DVOR

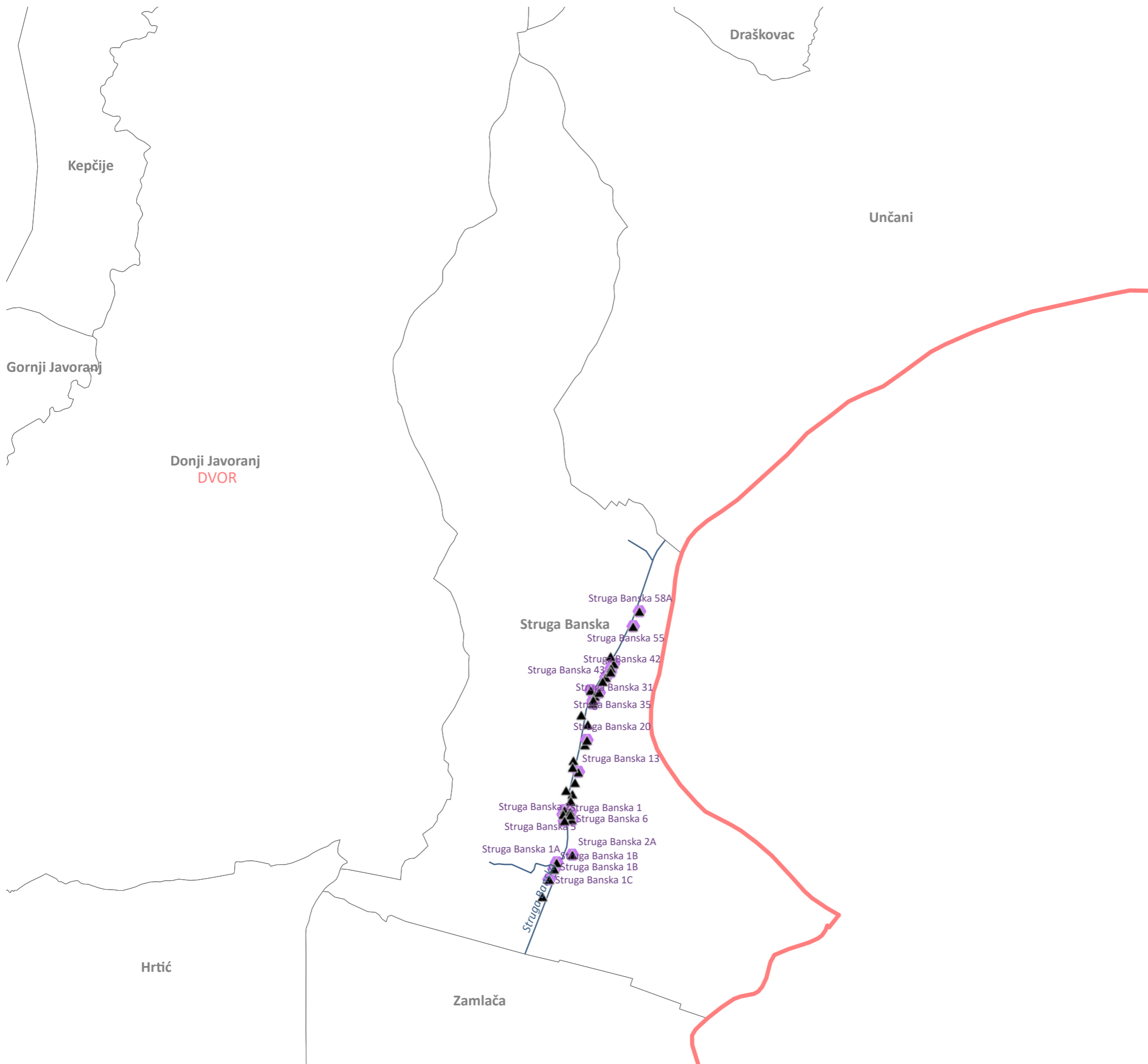
## Stanić Polje

UKUPNO PRIJAVA 3  
NEPREGLEDANO 3

NEPREGL. S PREBIVALIŠTEM 3



Izvor:  
Hrvatski centar za potresno inženjerstvo, [www.hcpi.hr](http://www.hcpi.hr)  
GDi ArcGIS Online  
DGU

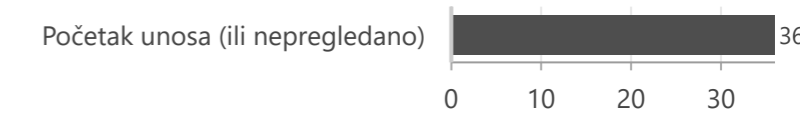


NEPREGLEDANO  
 Sisačko-moslavačka županija  
 36

# DVOR Struga Banska

UKUPNO PRIJAVA 39  
 NEPREGLEDANO 36

NEPREGL. S PREBIVALIŠTEM 23



Izvor:  
 Hrvatski centar za potresno inženjerstvo, www.hcpi.hr  
 GD i ArcGIS Online  
 DGU

NEPREGLEDANO  
Sisačko-moslavačka županija

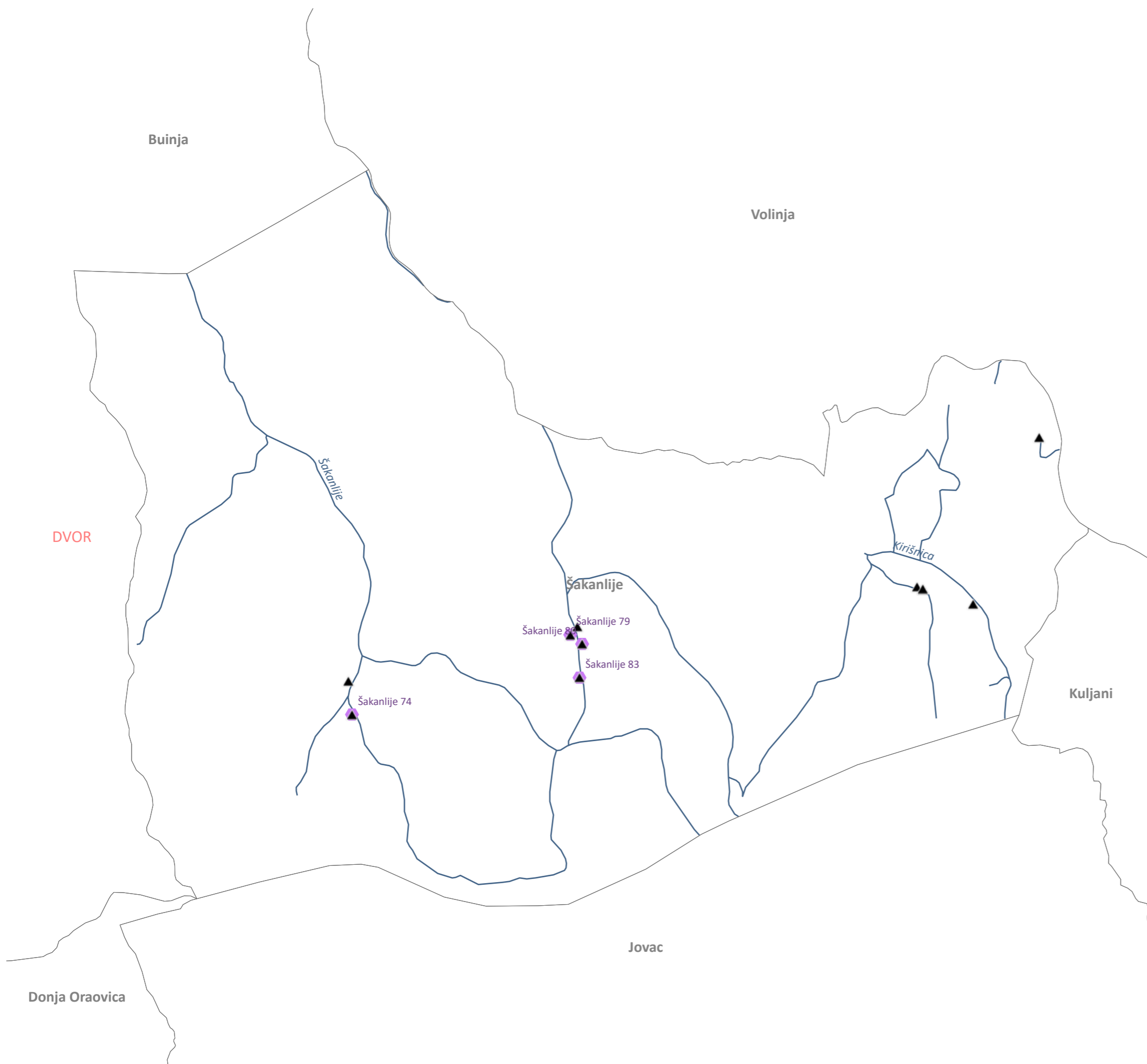
11

# DVOR Šakanlije

UKUPNO PRIJAVA 18

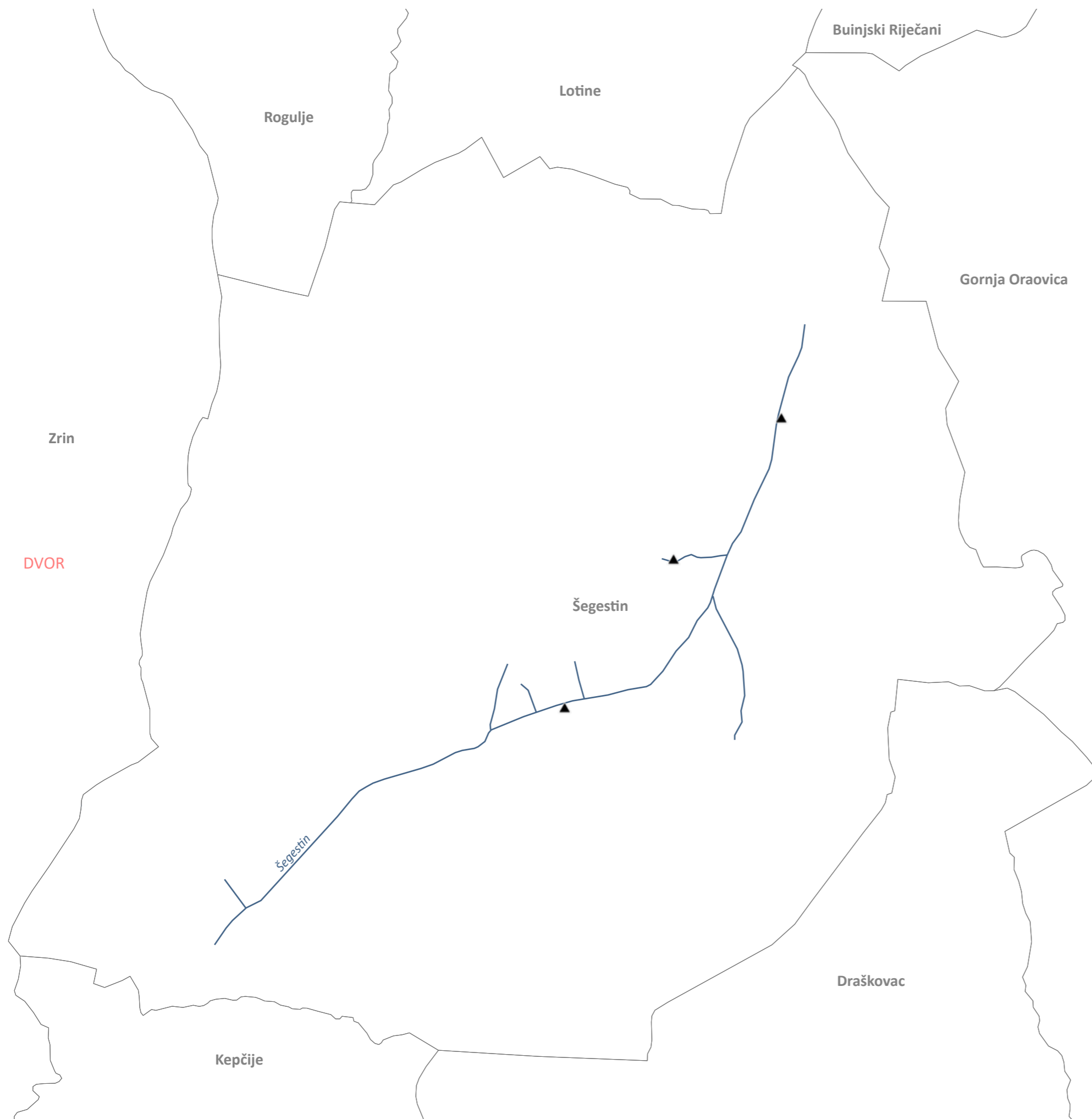
NEPREGLEDANO 11

NEPREGL. S PREBIVALIŠTEM 4



Početak unosa (ili nepregledano) 11

0 2 4 6 8 10



NEPREGLEDANO  
 Sisačko-moslavačka županija  
 3

# DVOR Šegestin

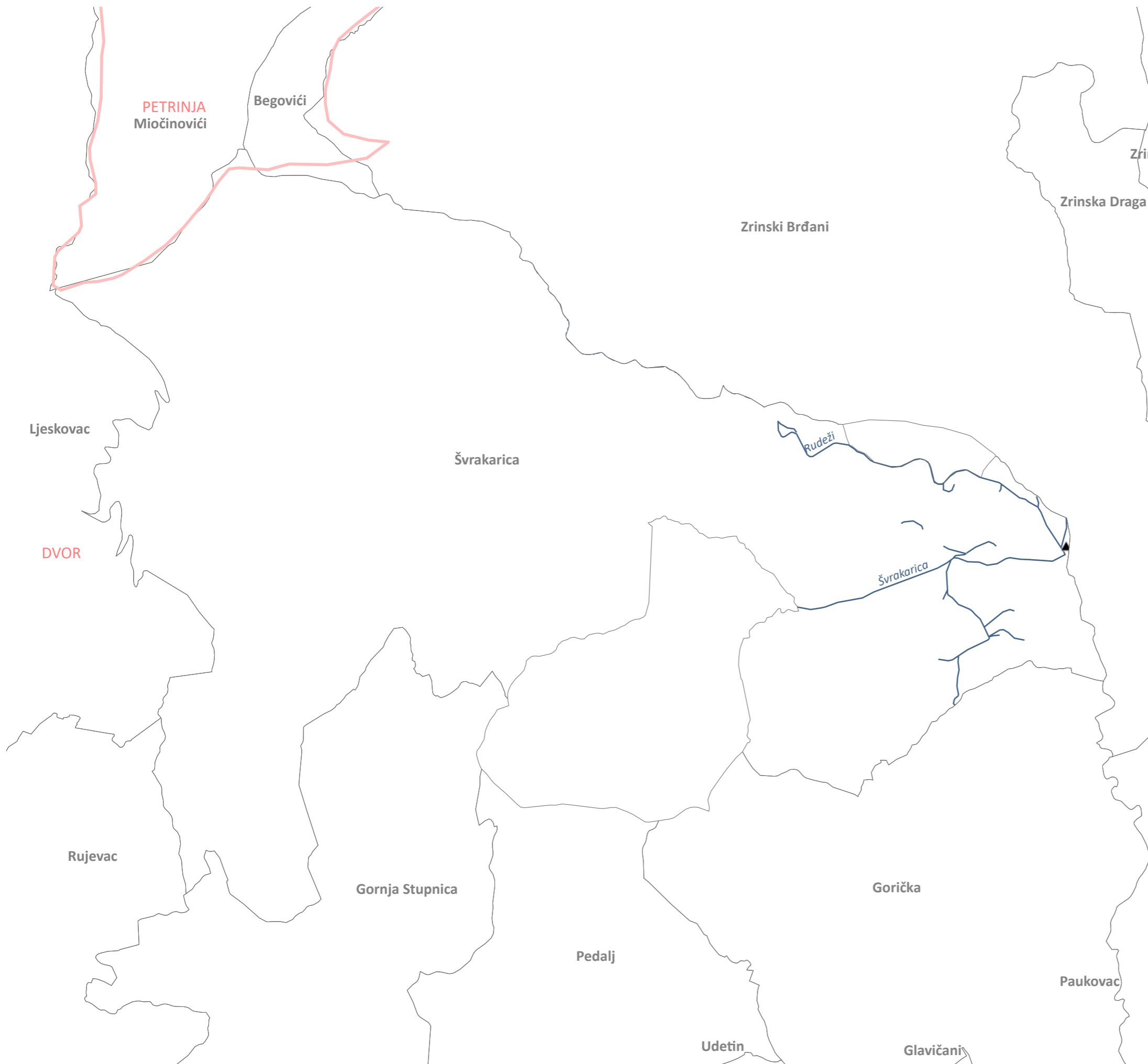
UKUPNO PRIJAVA 11  
 NEPREGLEDANO 3

NEPREGL. S PREBIVALIŠTEM 0



Izvor:  
 Hrvatski centar za potresno inženjerstvo, [www.hcpi.hr](http://www.hcpi.hr)  
 GD i ArcGIS Online  
 DGU

Paukovac

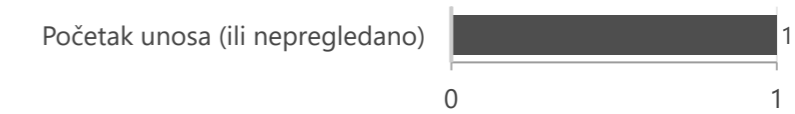


NEPREGLEDANO  
 Sisačko-moslavačka županija  
 1

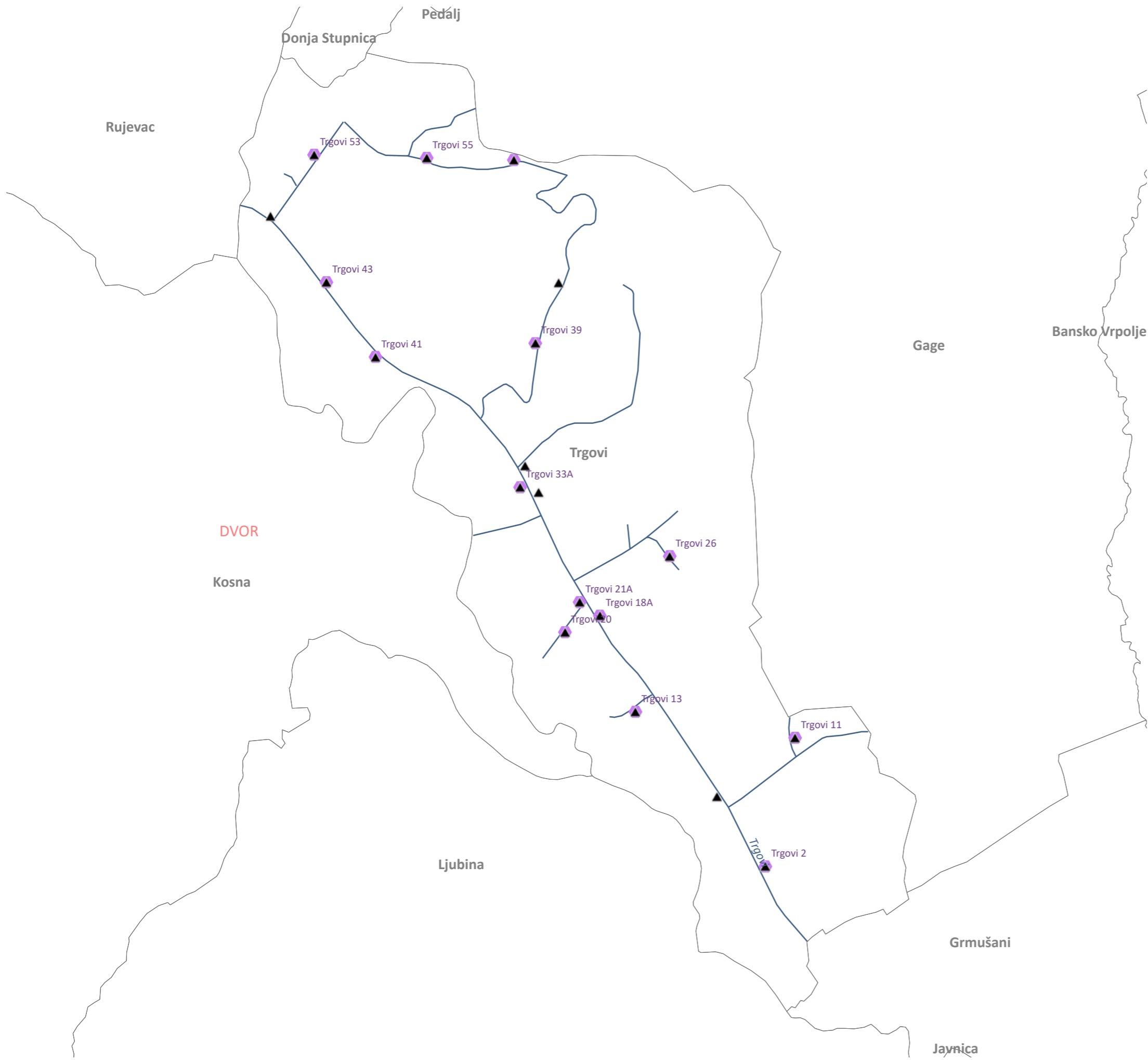
# DVOR Švrakarica

UKUPNO PRIJAVA 16  
 NEPREGLEDANO 1

NEPREGL. S PREBIVALIŠTEM 0



Izvor:  
 Hrvatski centar za potresno inženjerstvo, www.hcpi.hr  
 GDi ArcGIS Online  
 DGU

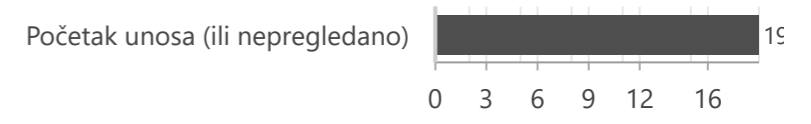


NEPREGLEDANO  
 Sisačko-moslavačka županija  
 19

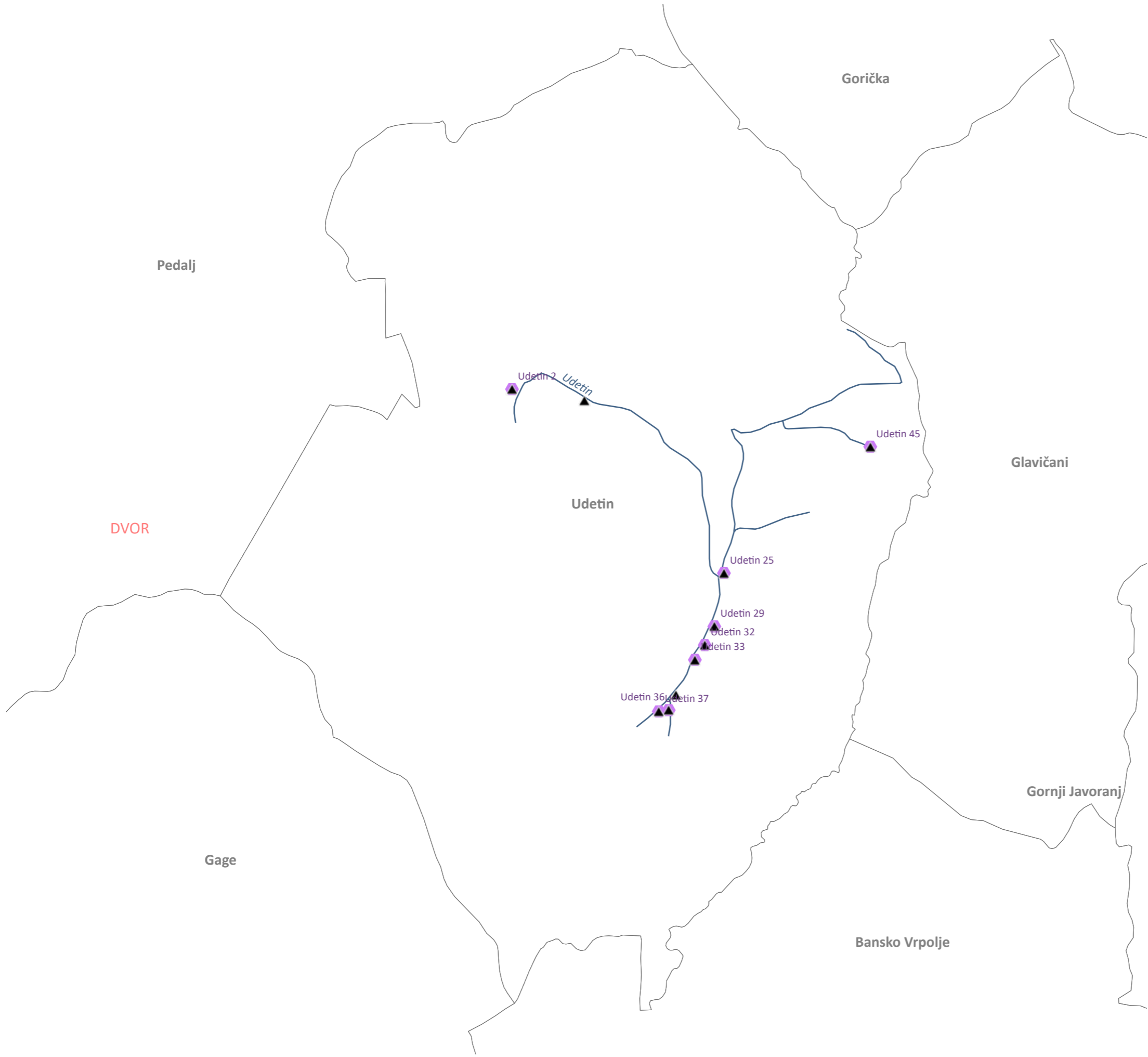
# DVOR Trgovi

UKUPNO PRIJAVA 19  
 NEPREGLEDANO 19

NEPREGL. S PREBIVALIŠTEM 14



Izvor:  
 Hrvatski centar za potresno inženjerstvo, www.hcpi.hr  
 GDi ArcGIS Online  
 DGU

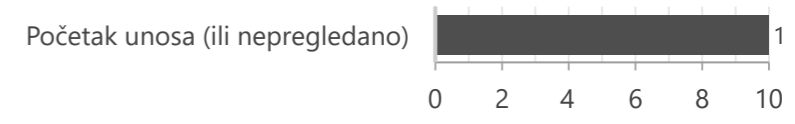


NEPREGLEDANO  
 Sisačko-moslavačka županija  
 10

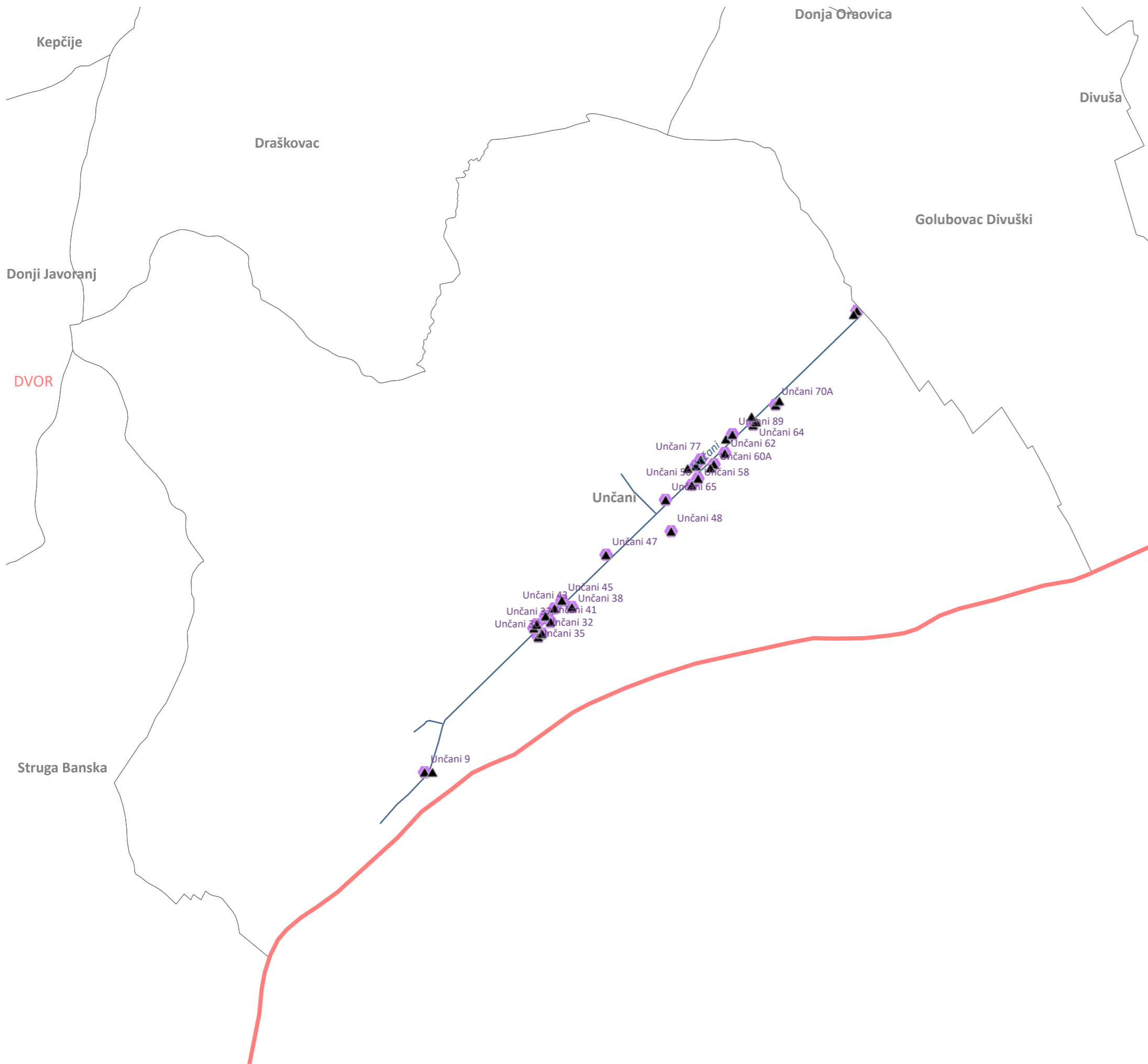
# DVOR Udetin

UKUPNO PRIJAVA 10  
 NEPREGLEDANO 10

NEPREGL. S PREBIVALIŠTEM 8



Izvor:  
 Hrvatski centar za potresno inženjerstvo, [www.hcpi.hr](http://www.hcpi.hr)  
 GDi ArcGIS Online  
 DGU

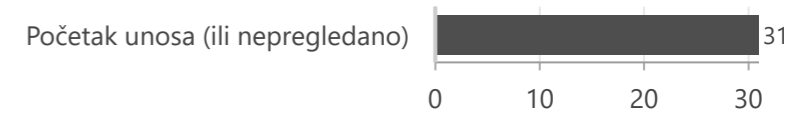


**NEPREGLEDANO**  
 Sisačko-moslavačka županija  
**31**

# DVOR Unčani

UKUPNO PRIJAVA 59  
 NEPREGLEDANO 31

**NEPREGL. S PREBIVALIŠTEM 23**



Izvor:  
 Hrvatski centar za potresno inženjerstvo, [www.hcpi.hr](http://www.hcpi.hr)  
 GDi ArcGIS Online  
 DGU



NEPREGLEDANO  
Sisačko-moslavačka županija

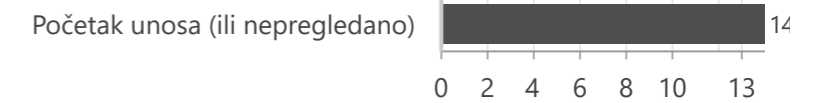
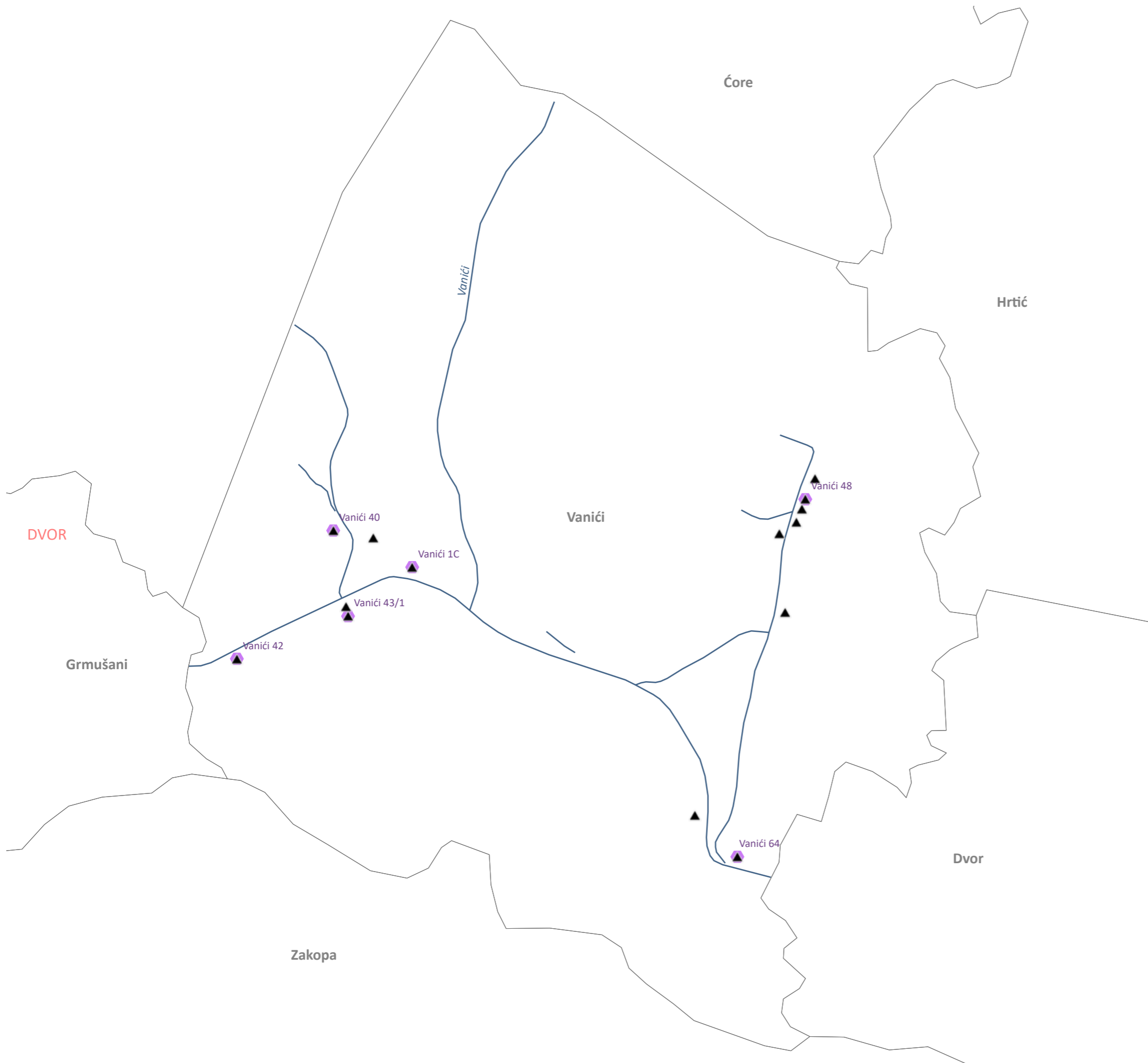
14

# DVOR Vanići

UKUPNO PRIJAVA 14

NEPREGLEDANO 14

NEPREGL. S PREBIVALIŠTEM 6



Izvor:  
Hrvatski centar za potresno inženjerstvo, [www.hcpi.hr](http://www.hcpi.hr)  
GDi ArcGIS Online  
DGU

NEPREGLEDANO  
Sisačko-moslavačka županija

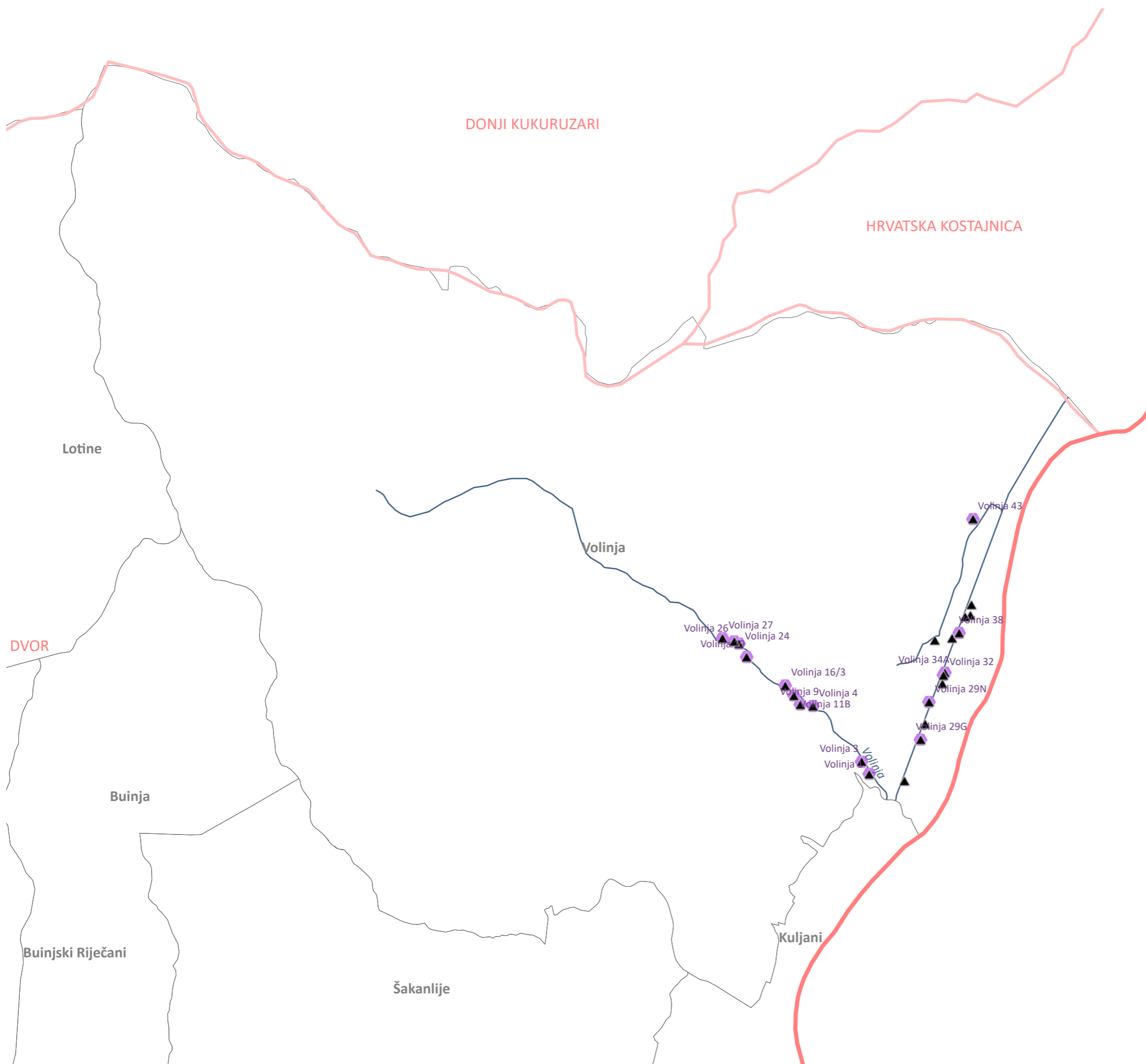
24

# DVOR Volinja

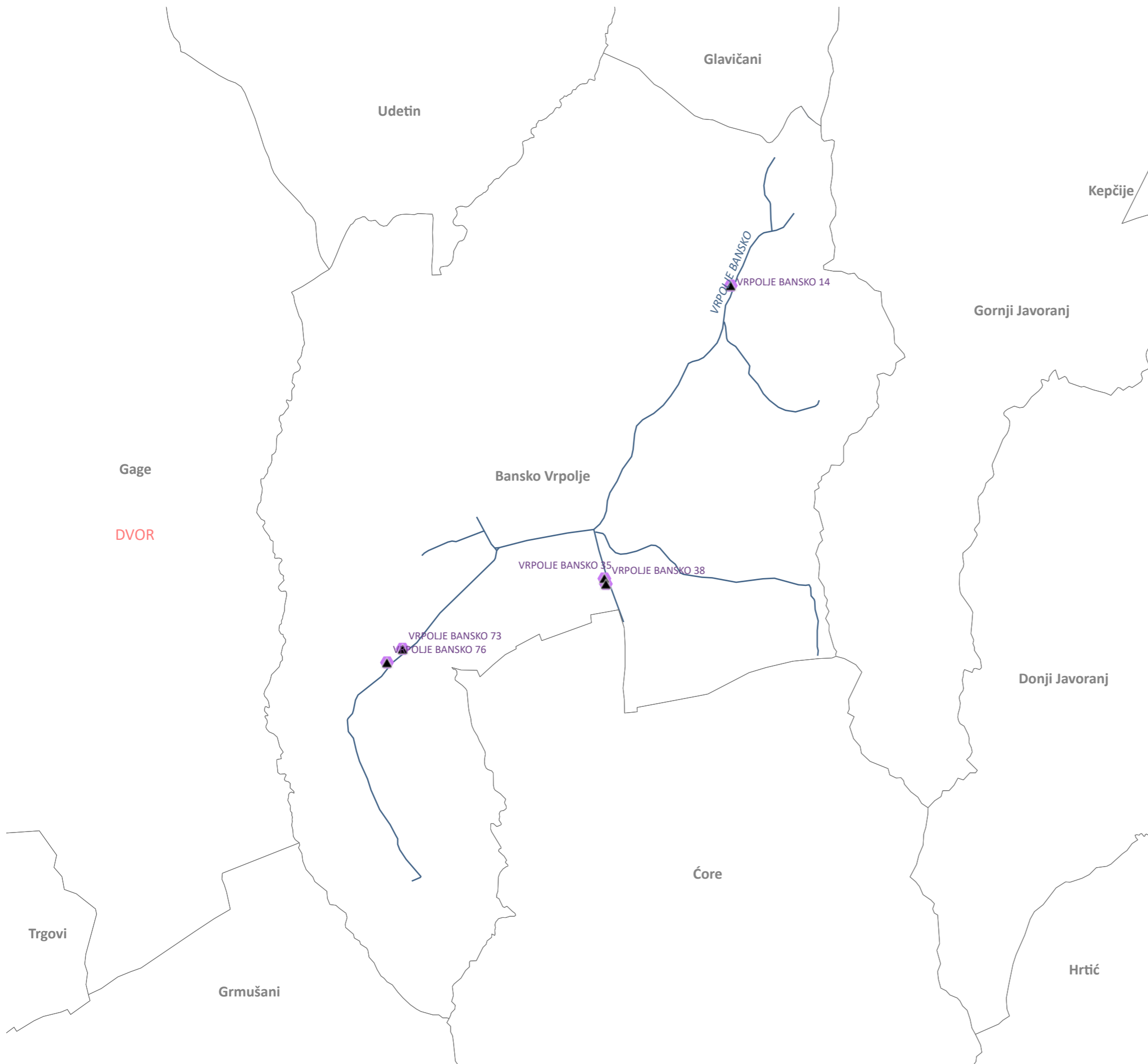
UKUPNO PRIJAVA 30

NEPREGLEDANO 24

NEPREGL. S PREBIVALIŠTEM 16



Izvor:  
Hrvatski centar za potresno inženjerstvo, [www.hcpi.hr](http://www.hcpi.hr)  
GD i ArcGIS Online  
DGU



NEPREGLEDANO  
Sisačko-moslavačka županija

**5**

# DVOR

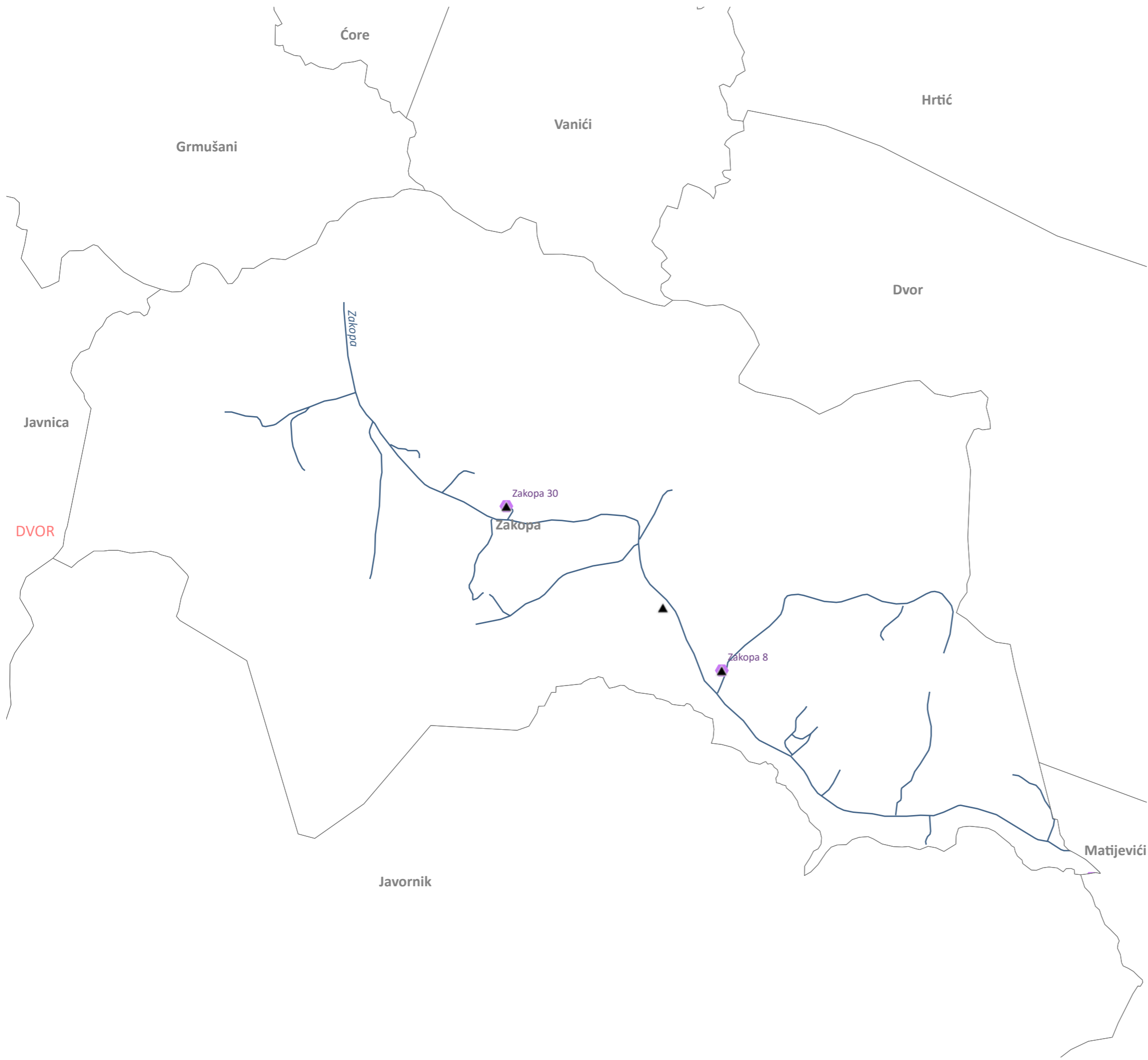
## Bansko Vrpolje

UKUPNO PRIJAVA 14  
NEPREGLEDANO 5

**NEPREGL. S PREBIVALIŠTEM 5**



Izvor:  
Hrvatski centar za potresno inženjerstvo, [www.hcpi.hr](http://www.hcpi.hr)  
GD i ArcGIS Online  
DGU



NEPREGLEDANO  
 Sisačko-moslavačka županija  
 3

# DVOR Zakopa

UKUPNO PRIJAVA 20  
 NEPREGLEDANO 3

NEPREGL. S PREBIVALIŠTEM 2



Izvor:  
 Hrvatski centar za potresno inženjerstvo, [www.hcpi.hr](http://www.hcpi.hr)  
 GDi ArcGIS Online  
 DGU

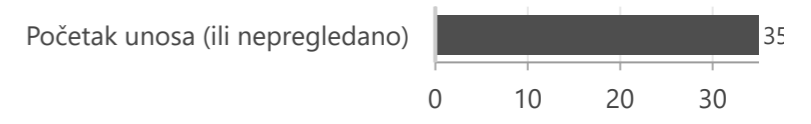


NEPREGLEDANO  
Sisačko-moslavačka županija  
**35**

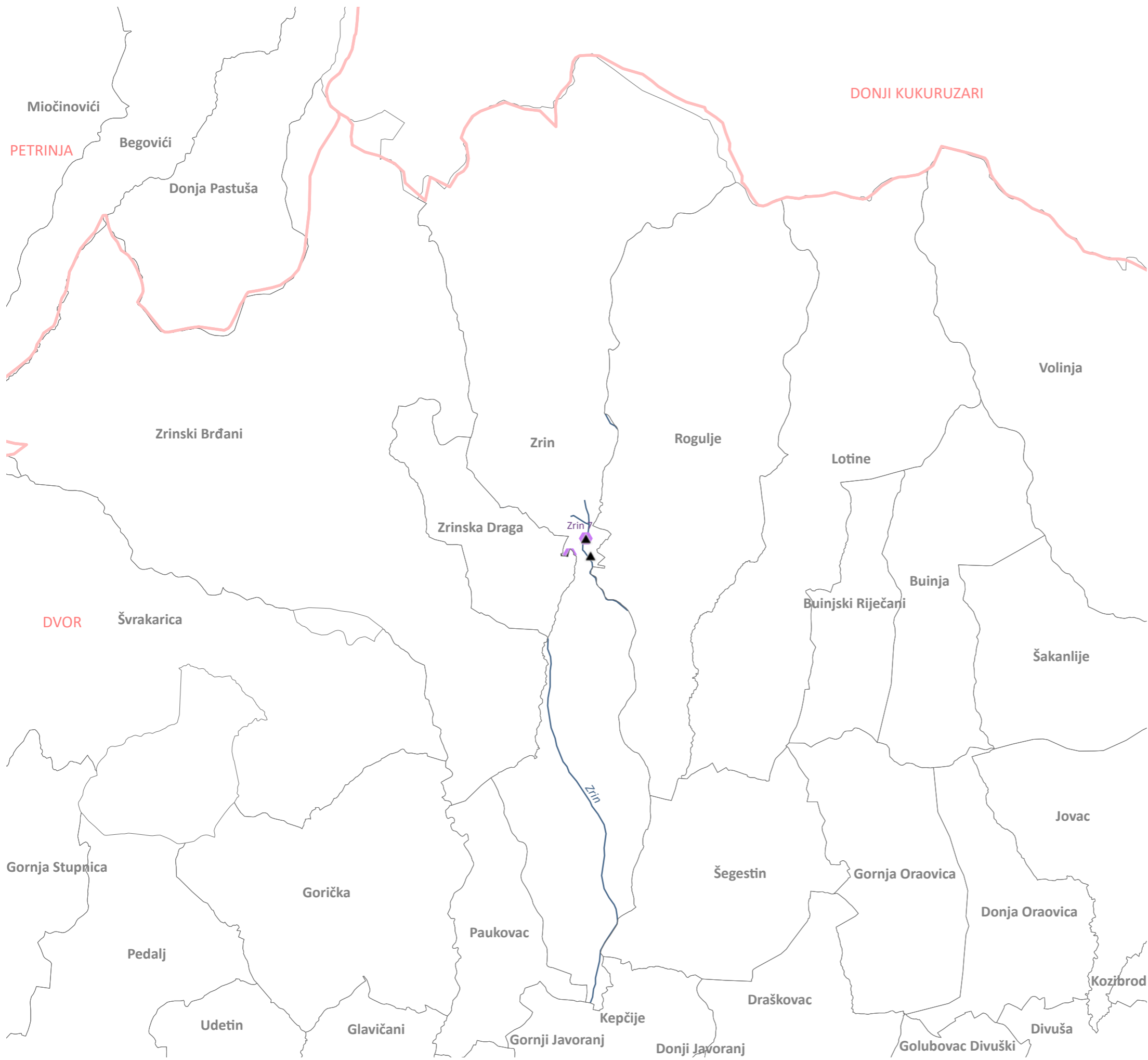
# DVOR Zamlača

UKUPNO PRIJAVA 39  
NEPREGLEDANO 35

NEPREGL. S PREBIVALIŠTEM 26



Izvor:  
Hrvatski centar za potresno inženjerstvo, [www.hcpi.hr](http://www.hcpi.hr)  
GDi ArcGIS Online  
DGU



NEPREGLEDANO  
Sisačko-moslavačka županija

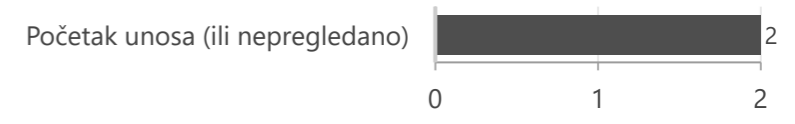
2

# DVOR

## Zrin

UKUPNO PRIJAVA 8  
NEPREGLEDANO 2

NEPREGL. S PREBIVALIŠTEM 1



Izvor:  
Hrvatski centar za potresno inženjerstvo, [www.hcpi.hr](http://www.hcpi.hr)  
GD i ArcGIS Online  
DGU

NEPREGLEDANO  
Sisačko-moslavačka županija

5

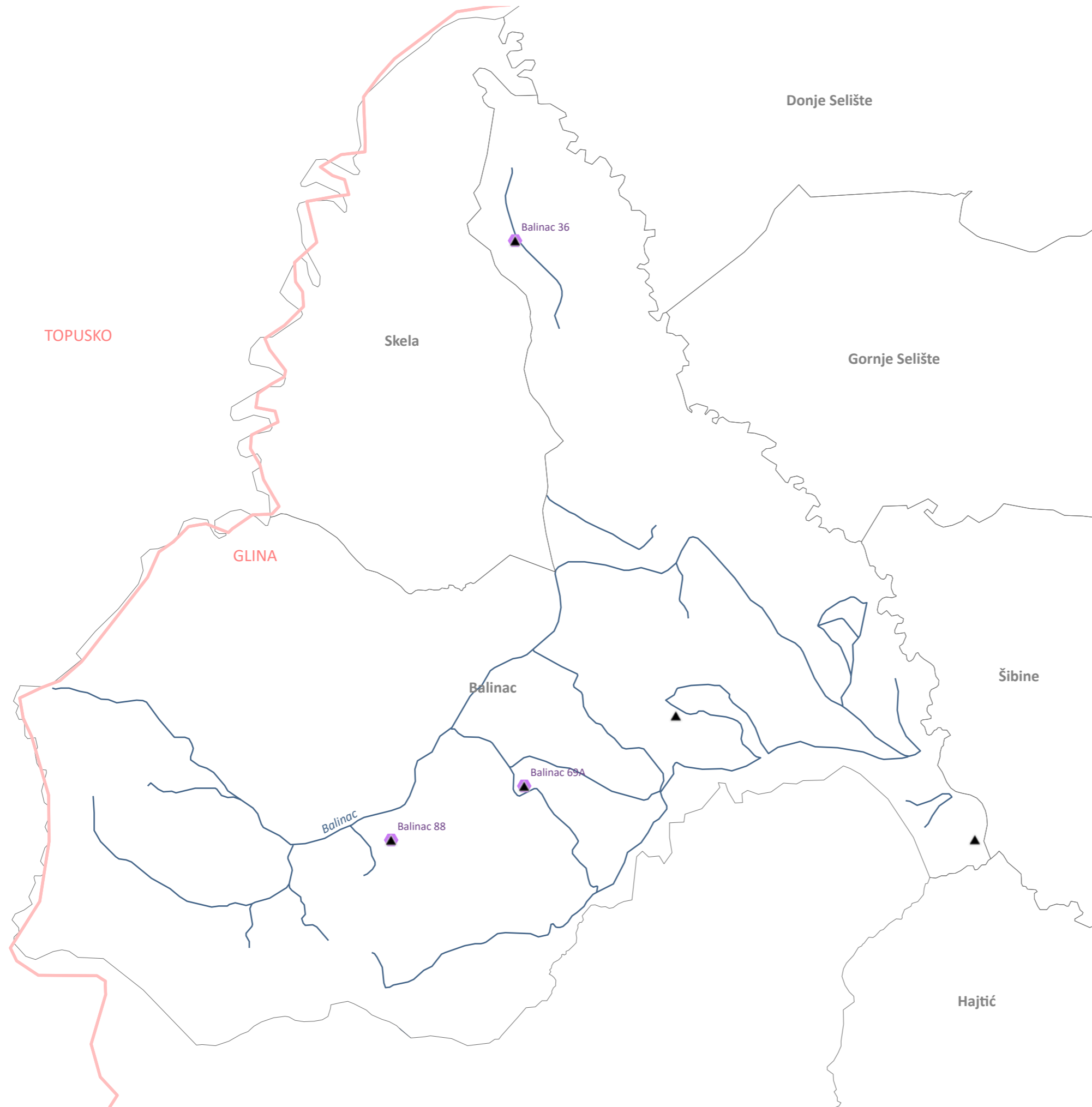
# GLINA

## Balinac

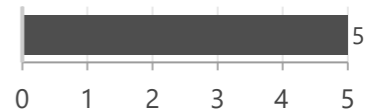
UKUPNO PRIJAVA 27

NEPREGLEDANO 5

NEPREGL. S PREBIVALIŠTEM 3



Početak unosa (ili nepregledano)



Izvor:  
Hrvatski centar za potresno inženjerstvo, [www.hcpi.hr](http://www.hcpi.hr)  
GDi ArcGIS Online  
DGU

Županijska zajednica općina

Majski Trtnik

Drenovac Banski

NEPREGLEDANO  
Sisačko-moslavačka županija

12

# GLINA

## Bijele Vode

UKUPNO PRIJAVA 46

NEPREGLEDANO 12

NEPREGL. S PREBIVALIŠTEM 3

Maja

Bijele Vode

Bijele Vode 60

Bijele Vode 111

Veliki Gradac

GLINA

Bijele Vode 136

Dragotina

Mali Gradac

Dabrina

Donji Klasnić

Trnovac Glinski

Izrada kartografskih prikaza:  
Grad Zagreb, Gradski ured za stratejsko planiranje i razvoj Grada

22/02/2021 06:53

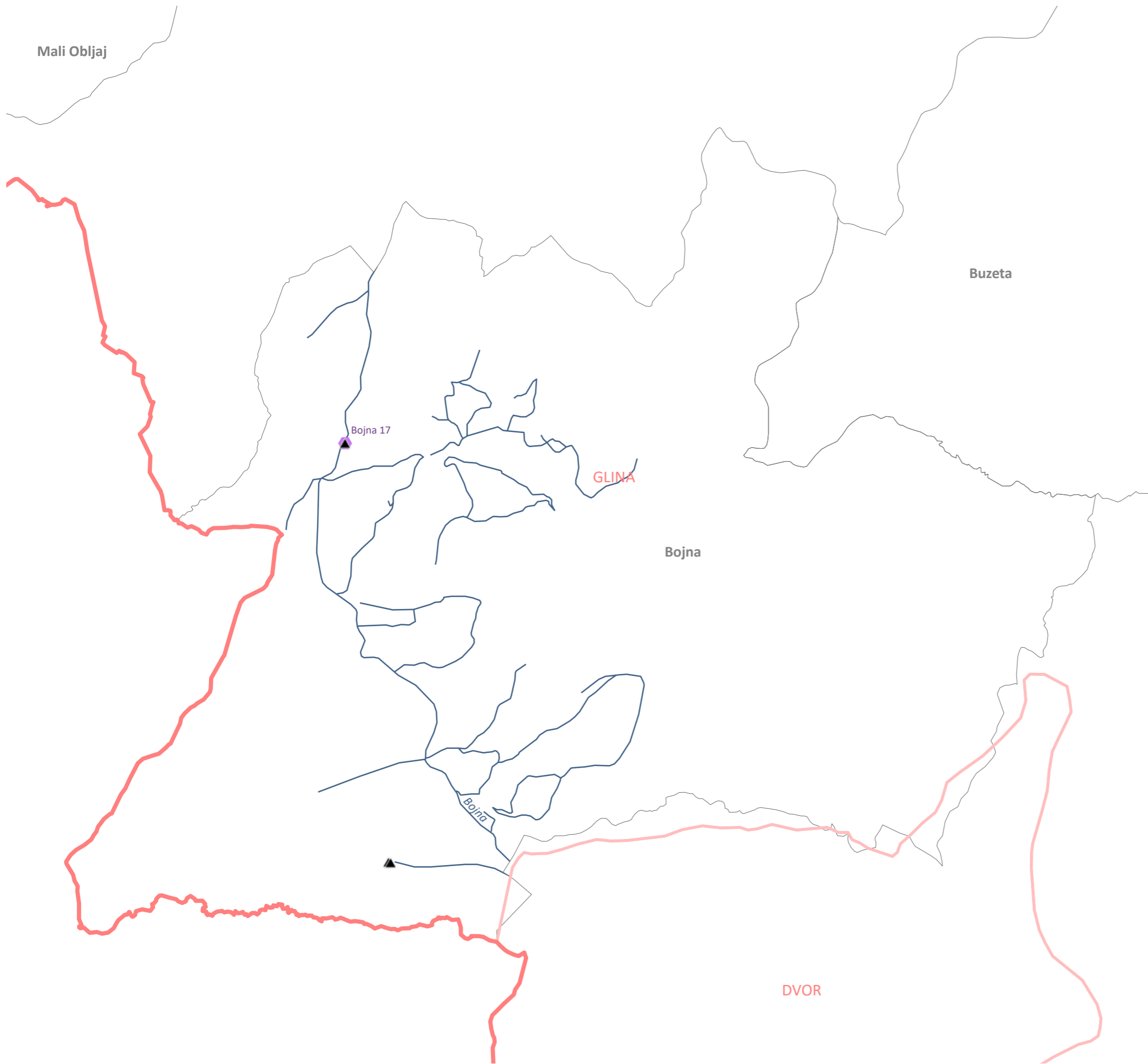


Izvor:  
Hrvatski centar za potresno inženjerstvo, [www.hcpi.hr](http://www.hcpi.hr)  
GD i ArcGIS Online  
DGU

Petrinja, veljača 2021.

list 58 / 222





NEPREGLEDANO  
 Sisačko-moslavačka županija  
 3

# GLINA

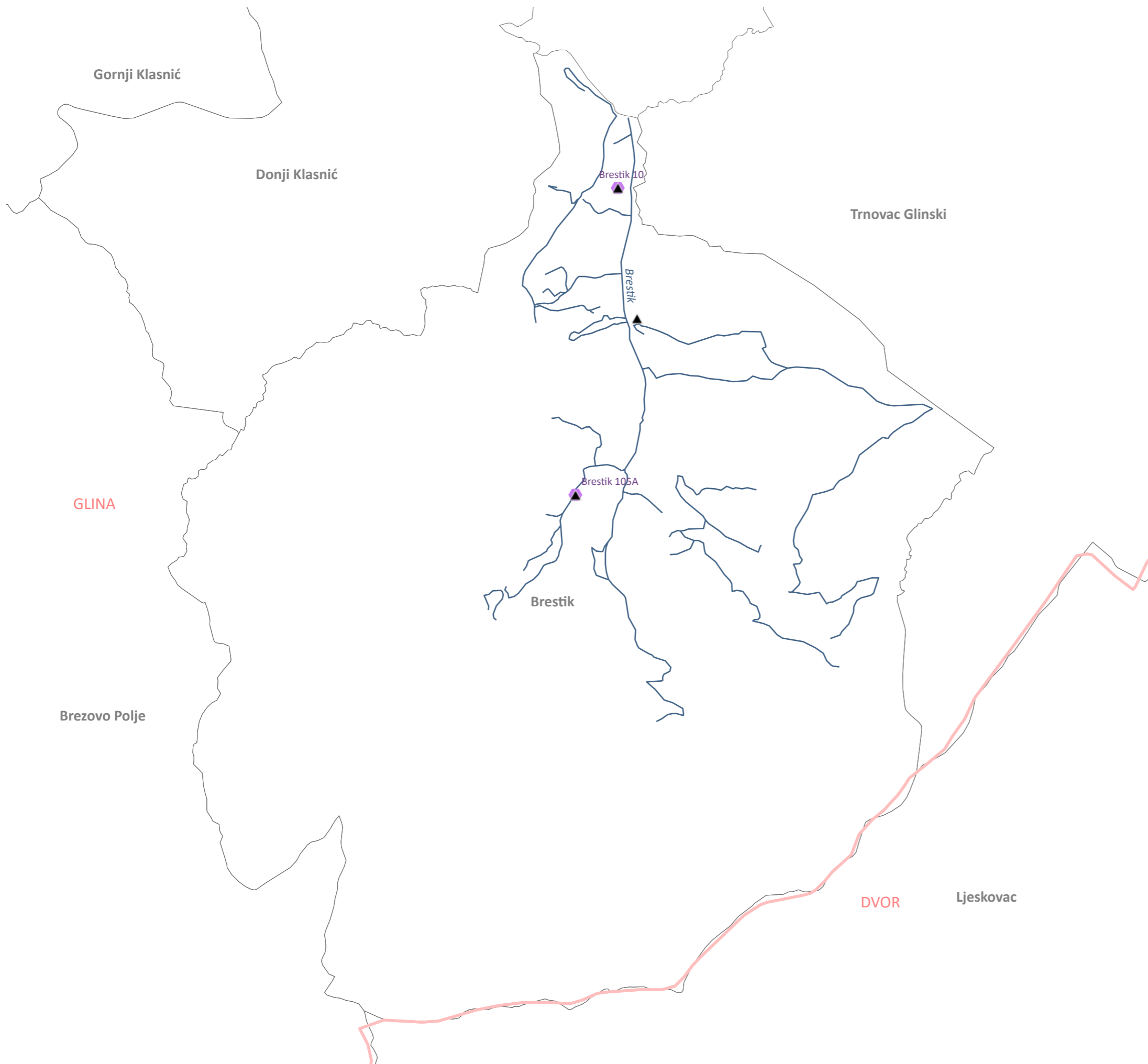
## Bojna

UKUPNO PRIJAVA 3  
 NEPREGLEDANO 3

NEPREGL. S PREBIVALIŠTEM 1



Izvor:  
 Hrvatski centar za potresno inženjerstvo, [www.hcpi.hr](http://www.hcpi.hr)  
 GDi ArcGIS Online  
 DGU



NEPREGLEDANO  
 Sisačko-moslavačka županija  
**3**

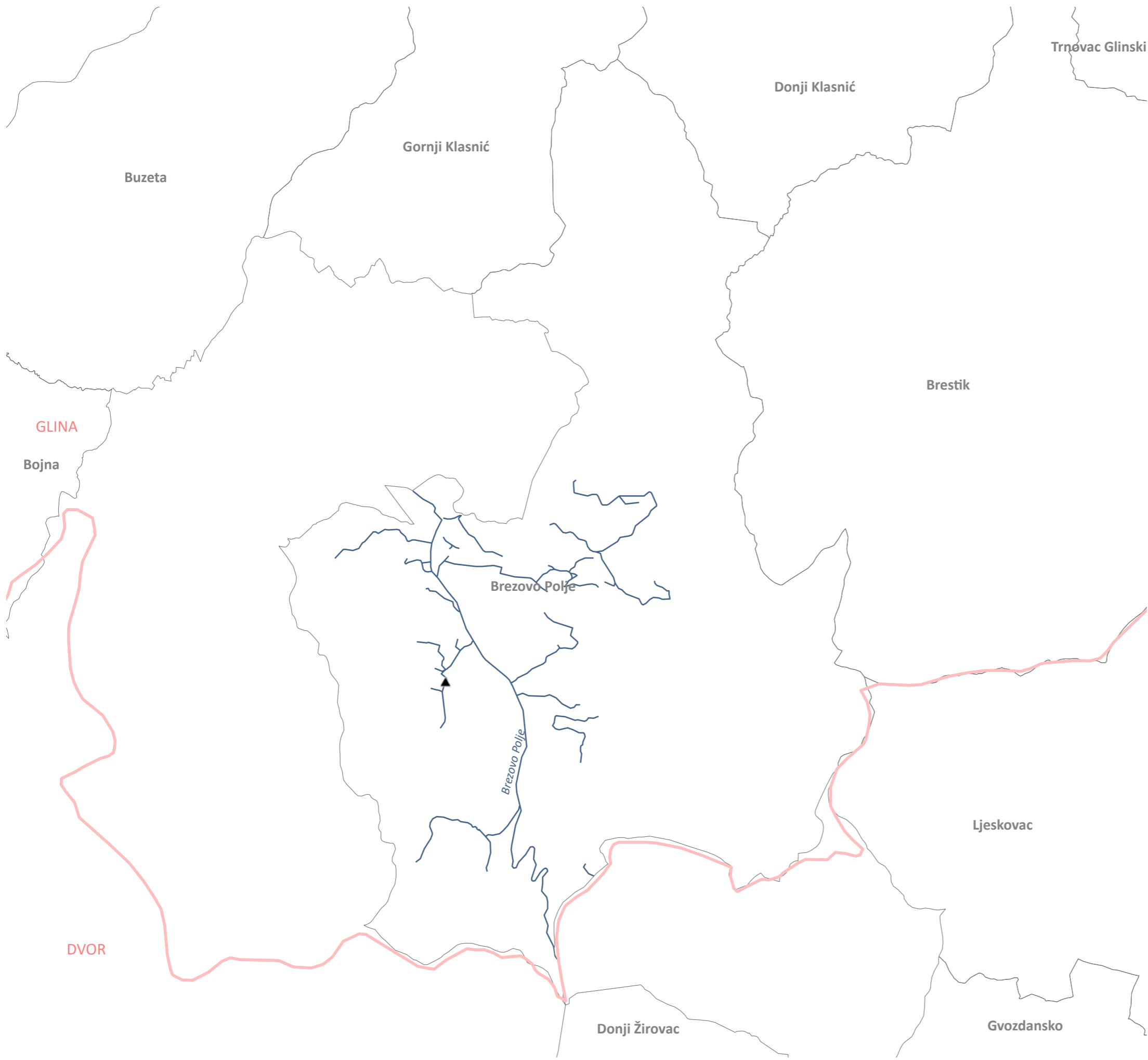
# GLINA Brestik

UKUPNO PRIJAVA 30  
 NEPREGLEDANO 3

NEPREGL. S PREBIVALIŠTEM 2



Izvor:  
 Hrvatski centar za potresno inženjerstvo, [www.hcpi.hr](http://www.hcpi.hr)  
 GDi ArcGIS Online  
 DGU



NEPREGLEDANO  
 Sisačko-moslavačka županija  
 1

# GLINA

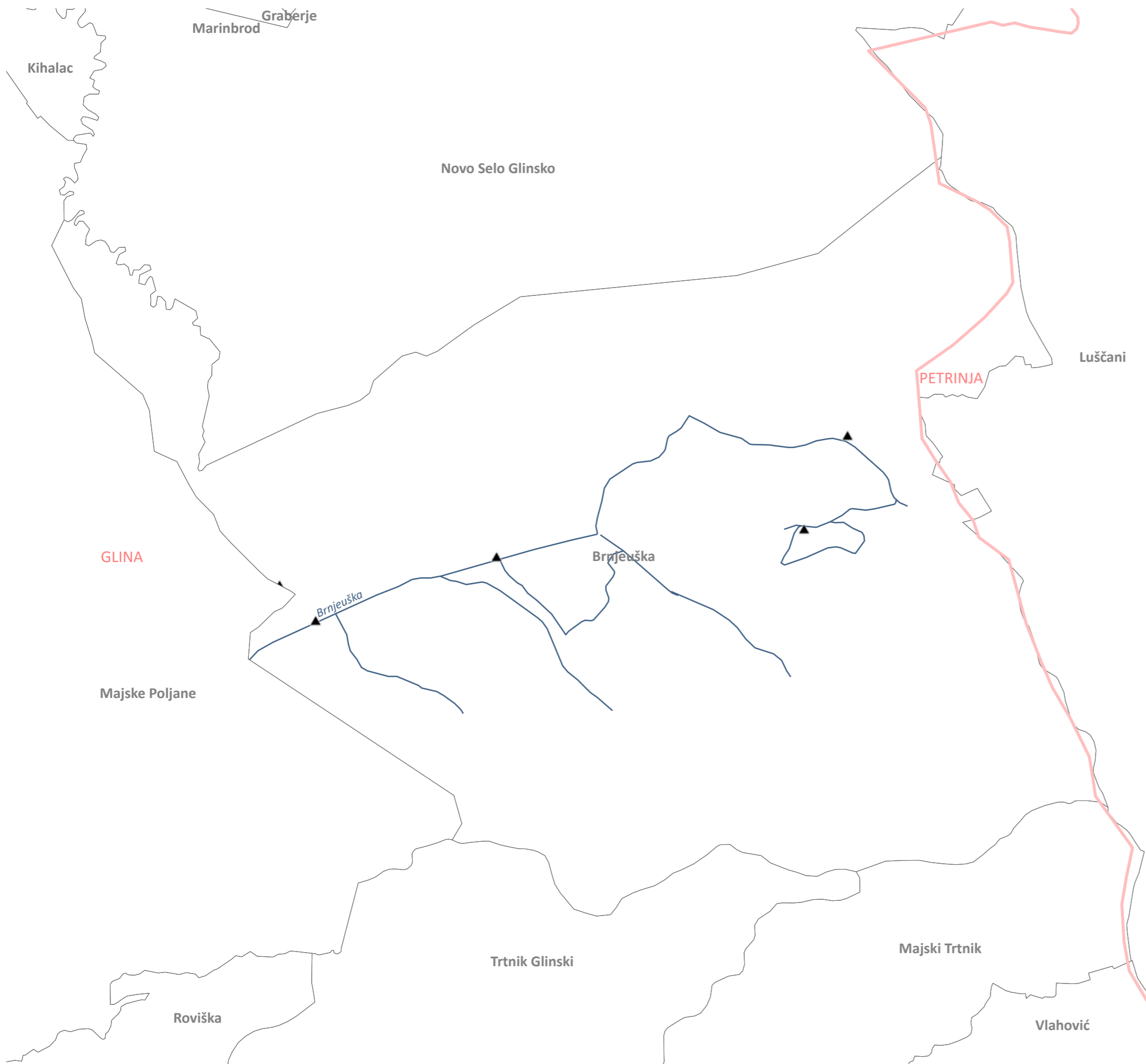
## Brezovo Polje

UKUPNO PRIJAVA 7  
 NEPREGLEDANO 1

NEPREGL. S PREBIVALIŠTEM 0



Izvor:  
 Hrvatski centar za potresno inženjerstvo, www.hcpi.hr  
 GDi ArcGIS Online  
 DGU

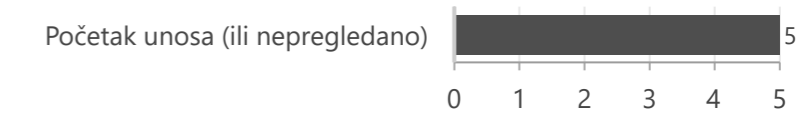


NEPREGLEDANO  
 Sisačko-moslavačka županija  
 5

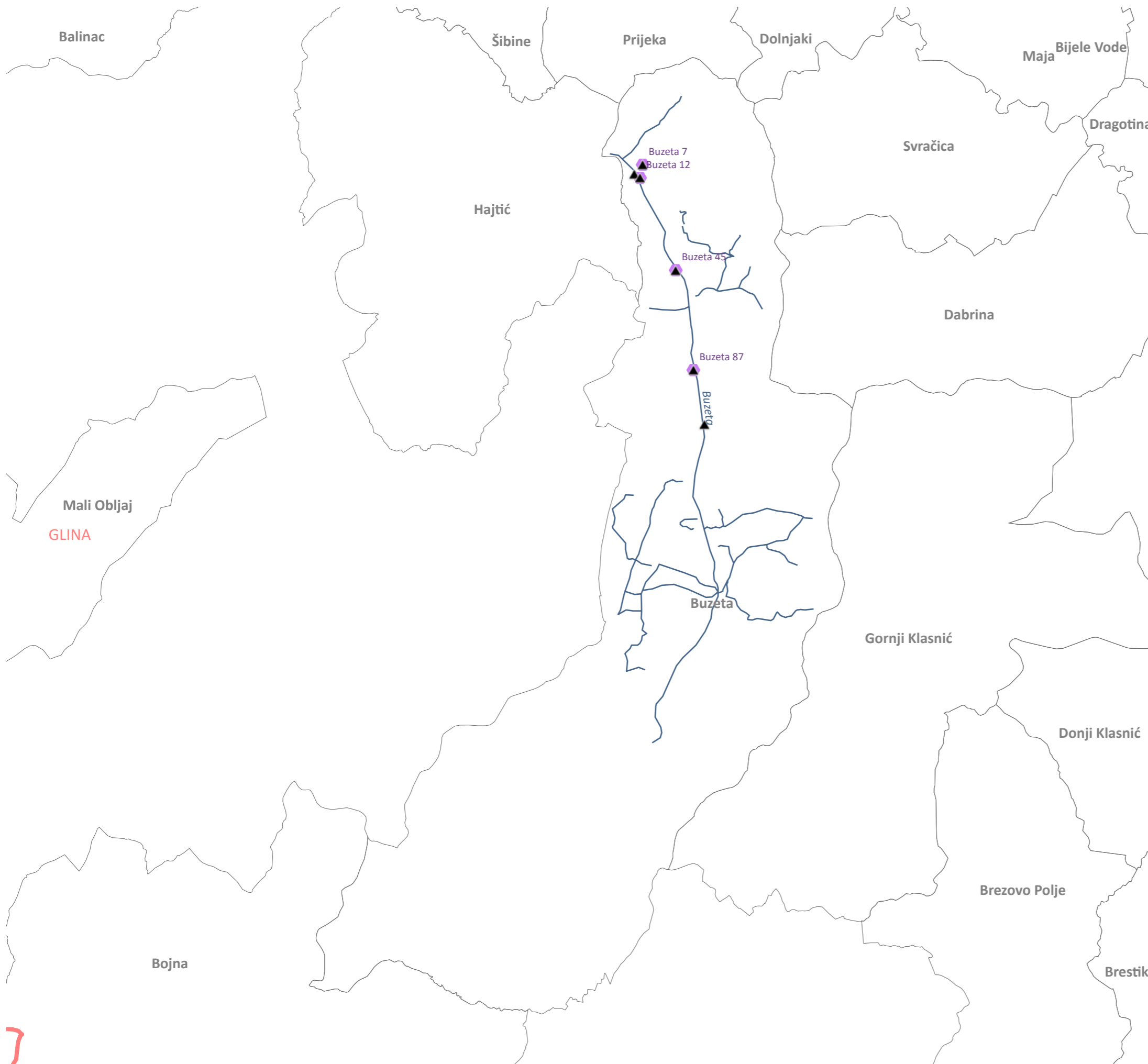
# GLINA Brnjeuška

UKUPNO PRIJAVA 21  
 NEPREGLEDANO 5

NEPREGL. S PREBIVALIŠTEM 0



Izvor:  
 Hrvatski centar za potresno inženjerstvo, [www.hcpi.hr](http://www.hcpi.hr)  
 GDi ArcGIS Online  
 DGU



NEPREGLEDANO  
 Sisačko-moslavačka županija  
 6

# GLINA Buzeta

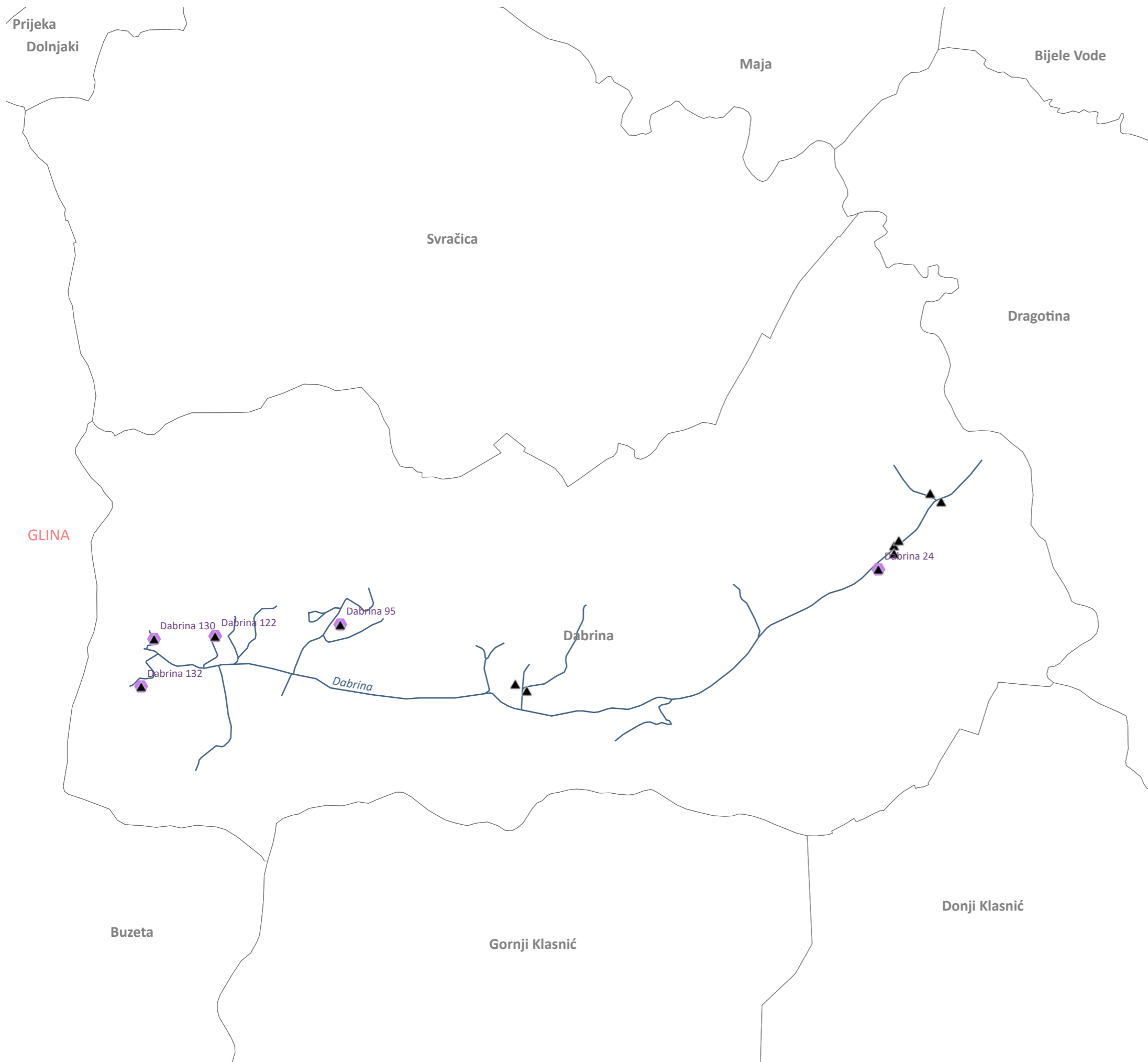
UKUPNO PRIJAVA 14  
 NEPREGLEDANO 6

NEPREGL. S PREBIVALIŠTEM 4



Izvor:  
 Hrvatski centar za potresno inženjerstvo, www.hcpi.hr  
 GDi ArcGIS Online  
 DGU





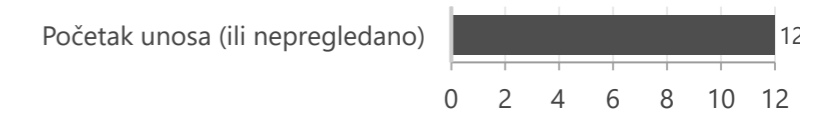
**NEPREGLEDANO**  
Sisačko-moslavačka županija  
**12**

# GLINA

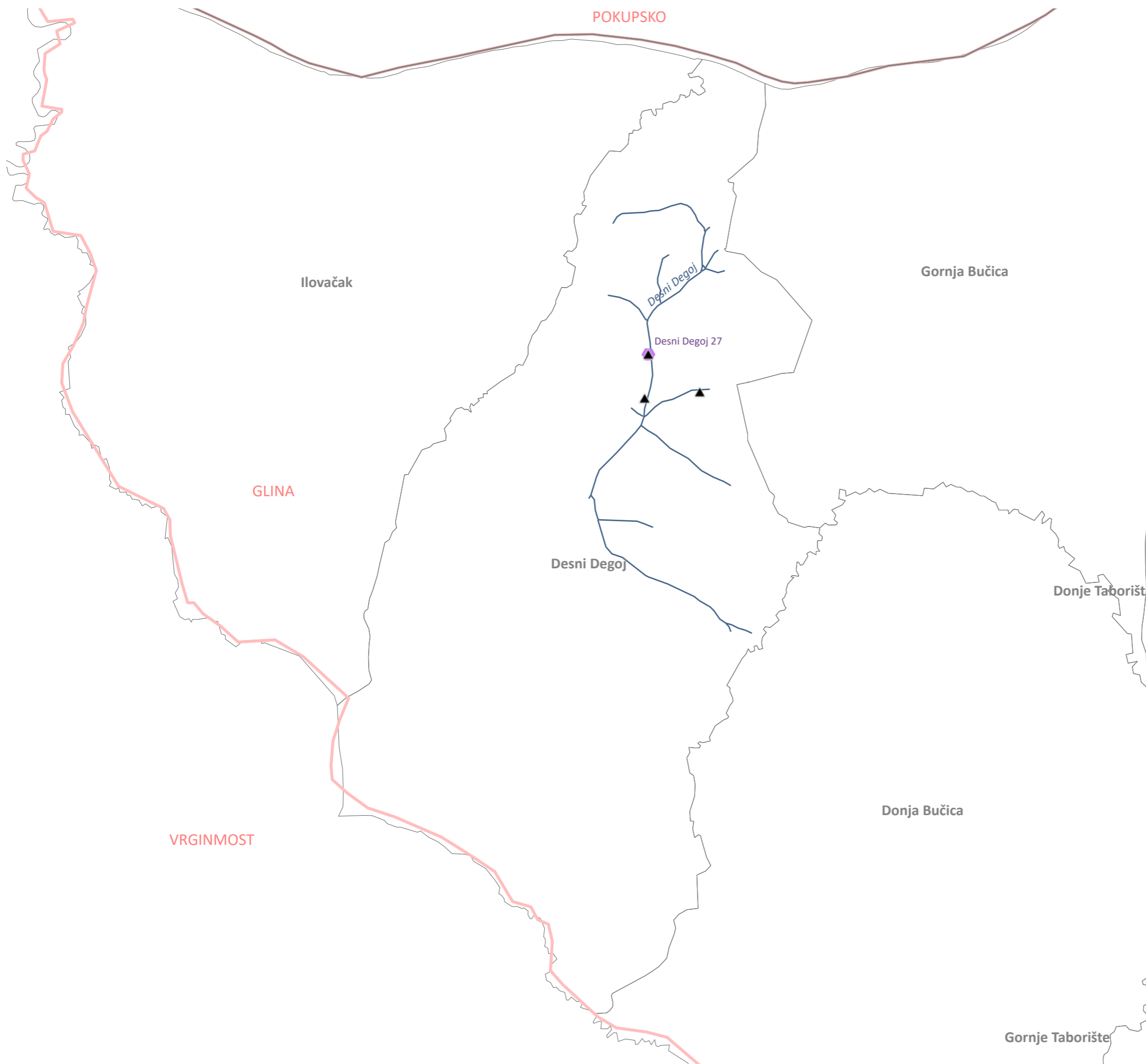
## Dabrina

UKUPNO PRIJAVA 64  
NEPREGLEDANO 12

**NEPREGL. S PREBIVALIŠTEM 5**



Izvor:  
Hrvatski centar za potresno inženjerstvo, [www.hcpi.hr](http://www.hcpi.hr)  
GD i ArcGIS Online  
DGU



NEPREGLEDANO  
 Sisačko-moslavačka županija  
 3

# GLINA

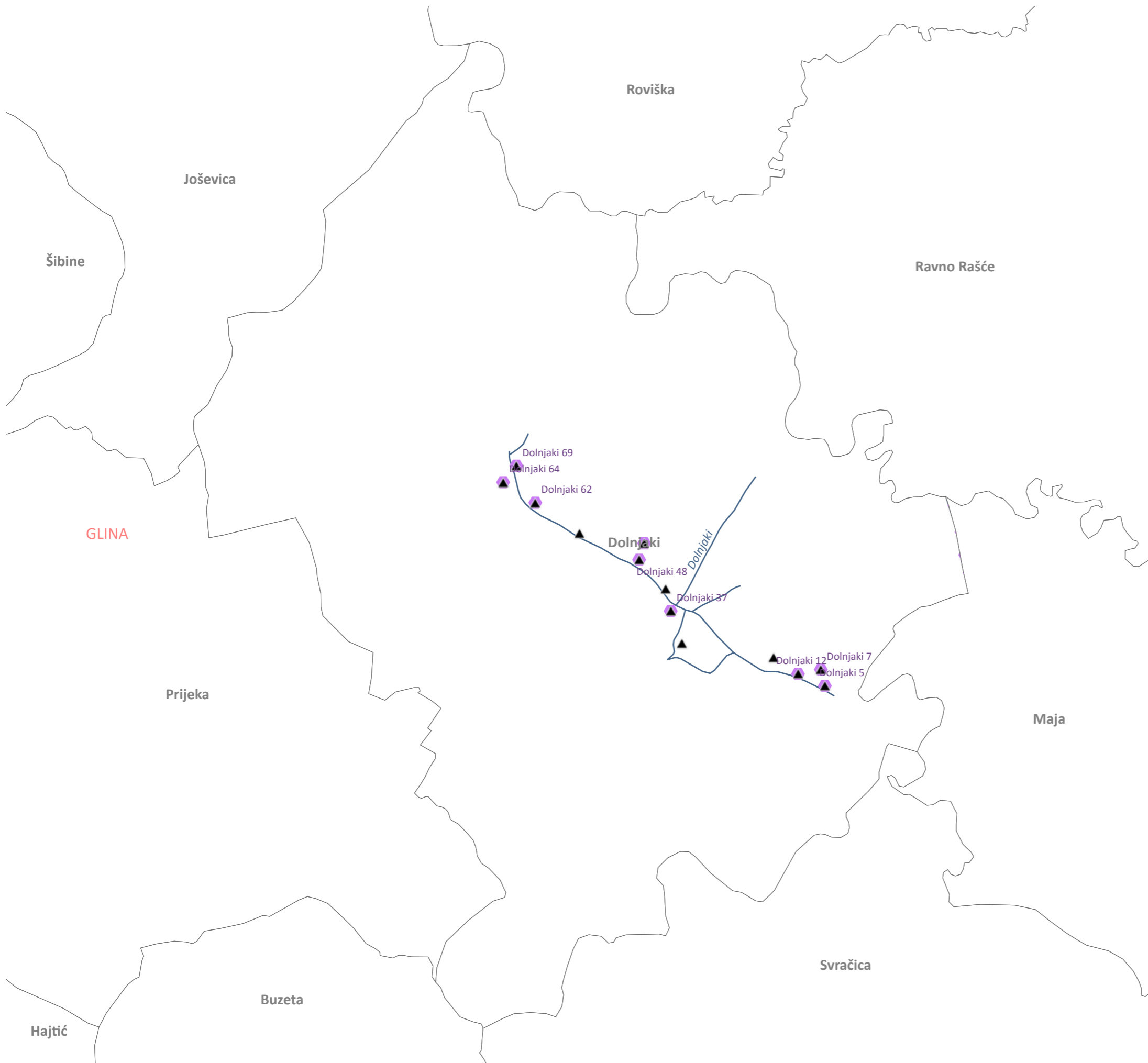
## Desni Degoj

UKUPNO PRIJAVA 54  
 NEPREGLEDANO 3

NEPREGL. S PREBIVALIŠTEM 1



Izvor:  
 Hrvatski centar za potresno inženjerstvo, [www.hcpi.hr](http://www.hcpi.hr)  
 GDi ArcGIS Online  
 DGU

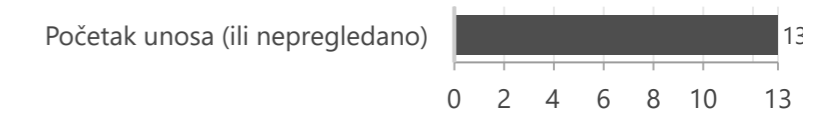


NEPREGLEDANO  
 Sisačko-moslavačka županija  
**13**

# GLINA Dolnjaki

UKUPNO PRIJAVA 64  
 NEPREGLEDANO 13

NEPREGL. S PREBIVALIŠTEM 9



Izvor:  
 Hrvatski centar za potresno inženjerstvo, [www.hcpi.hr](http://www.hcpi.hr)  
 GD i ArcGIS Online  
 DGU



Ilovačak

Gornja Bučica

Donje Taborište

Desni Degoj

Donja Bučica 3

NEPREGLEDANO  
Sisačko-moslavačka županija

5

# GLINA Donja Bučica

UKUPNO PRIJAVA 16

NEPREGLEDANO 5

NEPREGL. S PREBIVALIŠTEM 3

GLINA

Donja Bučica 23

Donja Bučica

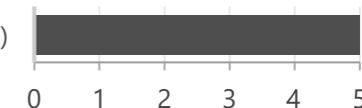
Donja Bučica 30A

Donja Bučica

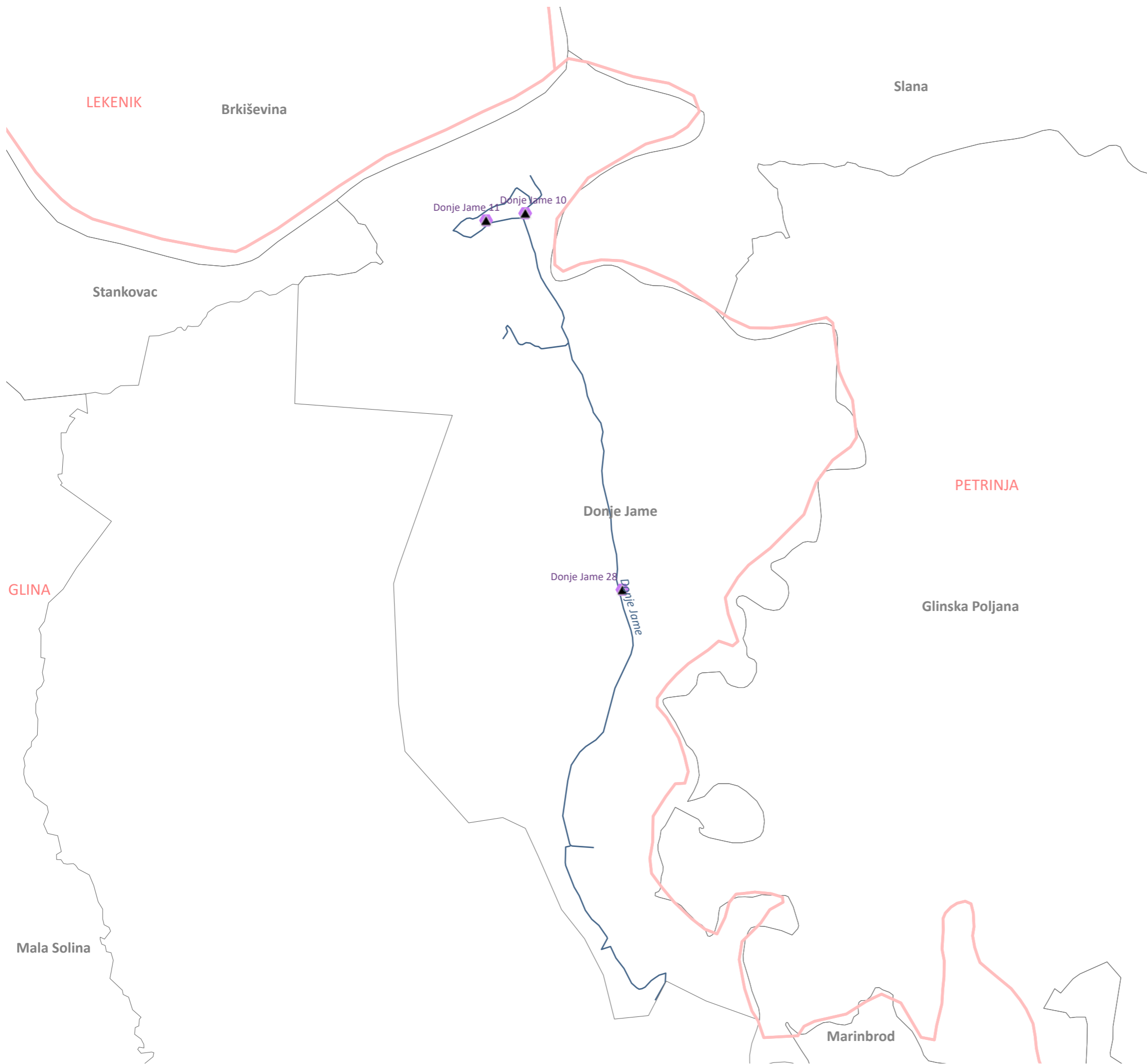
Gornje Taborište

VRGINMOST

Početak unosa (ili nepregledano)



Izvor:  
Hrvatski centar za potresno inženjerstvo, [www.hcpi.hr](http://www.hcpi.hr)  
GD i ArcGIS Online  
DGU



NEPREGLEDANO  
 Sisačko-moslavačka županija  
**3**

# GLINA

## Donje Jame

UKUPNO PRIJAVA 16  
 NEPREGLEDANO 3

NEPREGL. S PREBIVALIŠTEM 3



Izvor:  
 Hrvatski centar za potresno inženjerstvo, [www.hcpi.hr](http://www.hcpi.hr)  
 GDi ArcGIS Online  
 DGU

NEPREGLEDANO  
Sisačko-moslavačka županija

6

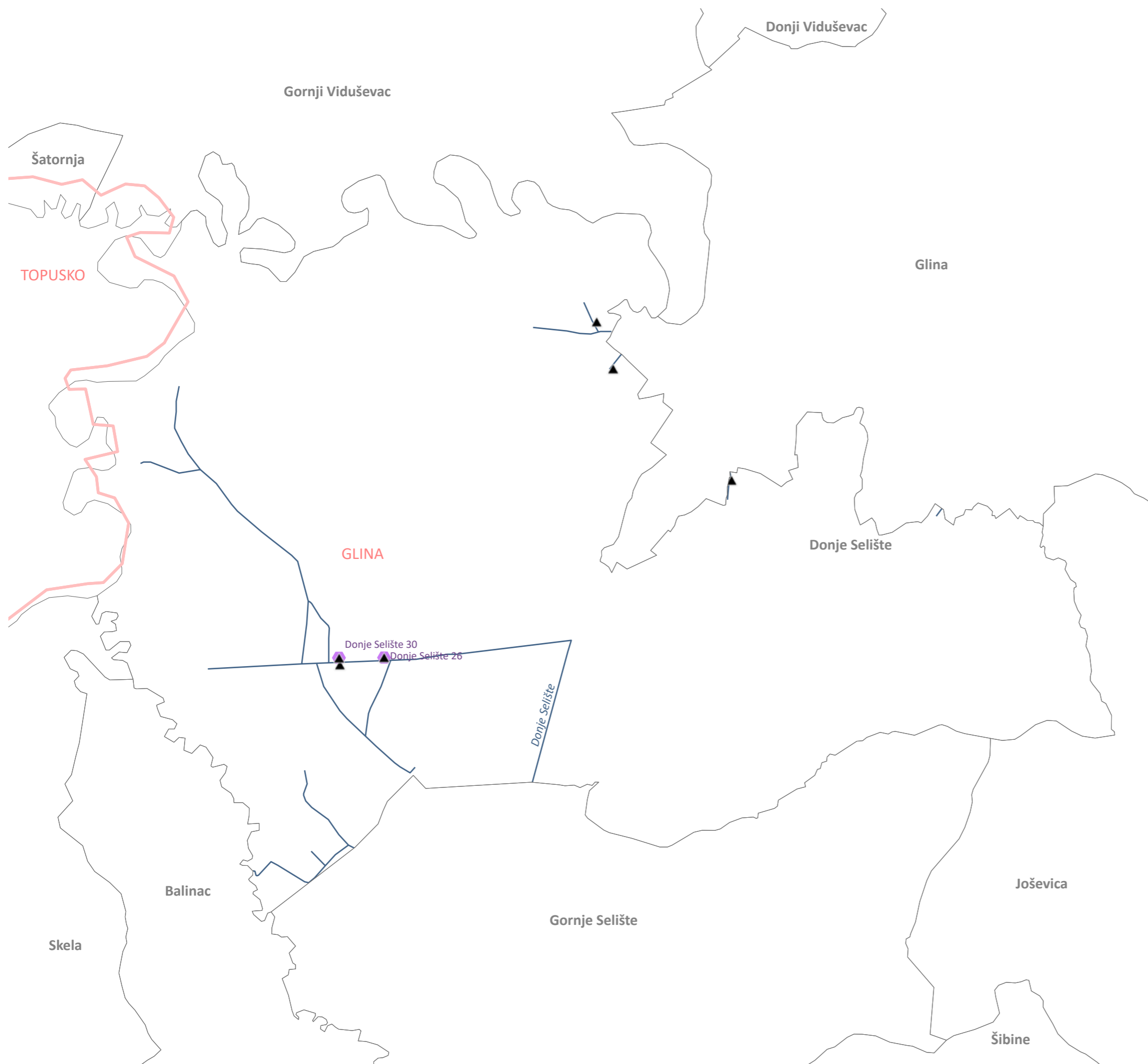
# GLINA

## Donje Selište

UKUPNO PRIJAVA 44

NEPREGLEDANO 6

NEPREGL. S PREBIVALIŠTEM 2



NEPREGLEDANO  
Sisačko-moslavačka županija

1

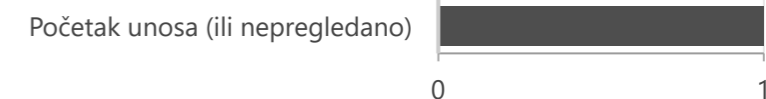
# GLINA

## Donje Taborište

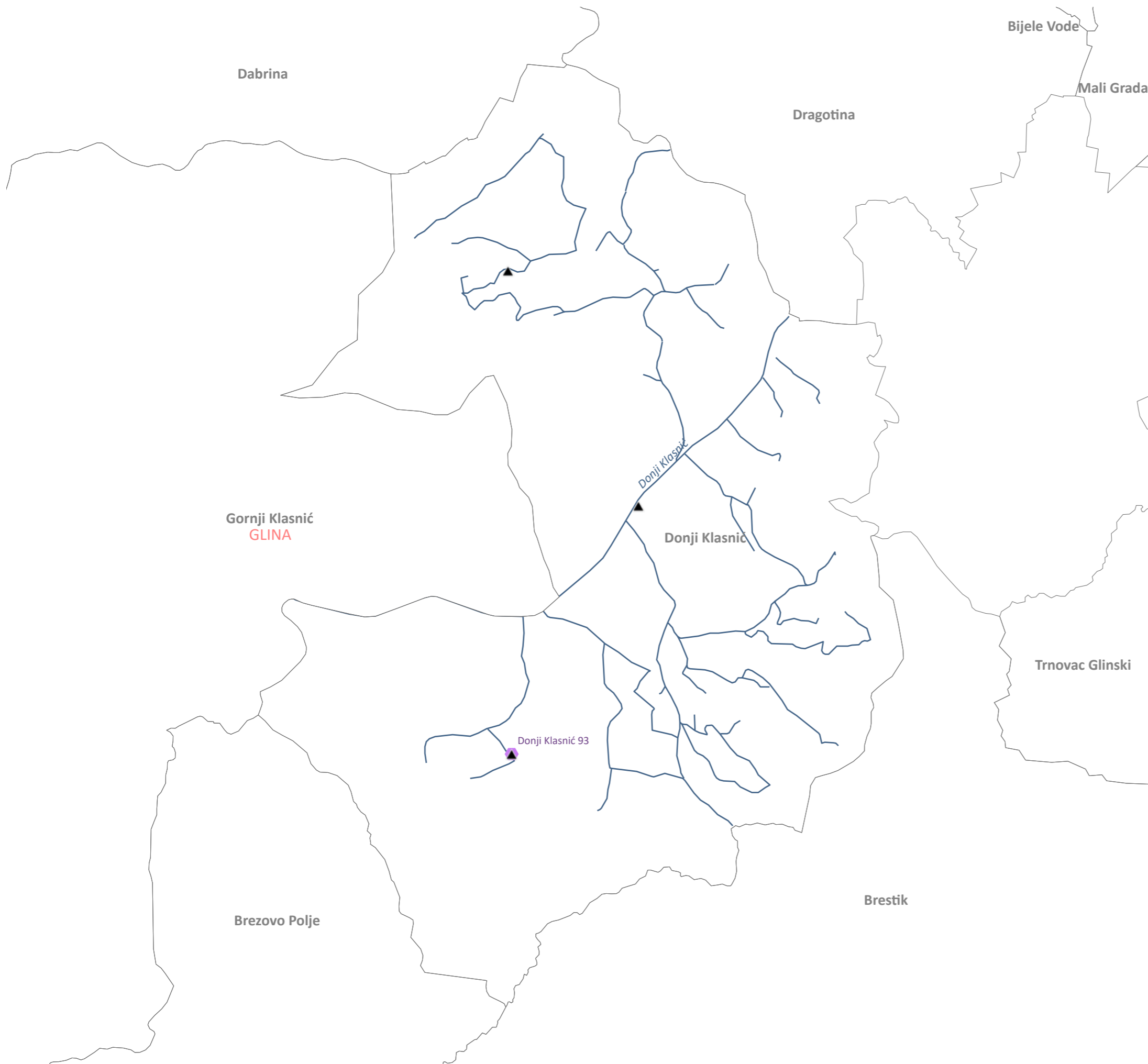
UKUPNO PRIJAVA 17

NEPREGLEDANO 1

NEPREGL. S PREBIVALIŠTEM 0



Izvor:  
Hrvatski centar za potresno inženjerstvo, [www.hcpi.hr](http://www.hcpi.hr)  
GD i ArcGIS Online  
DGU



**NEPREGLEDANO**  
 Sisačko-moslavačka županija  
**3**

# GLINA

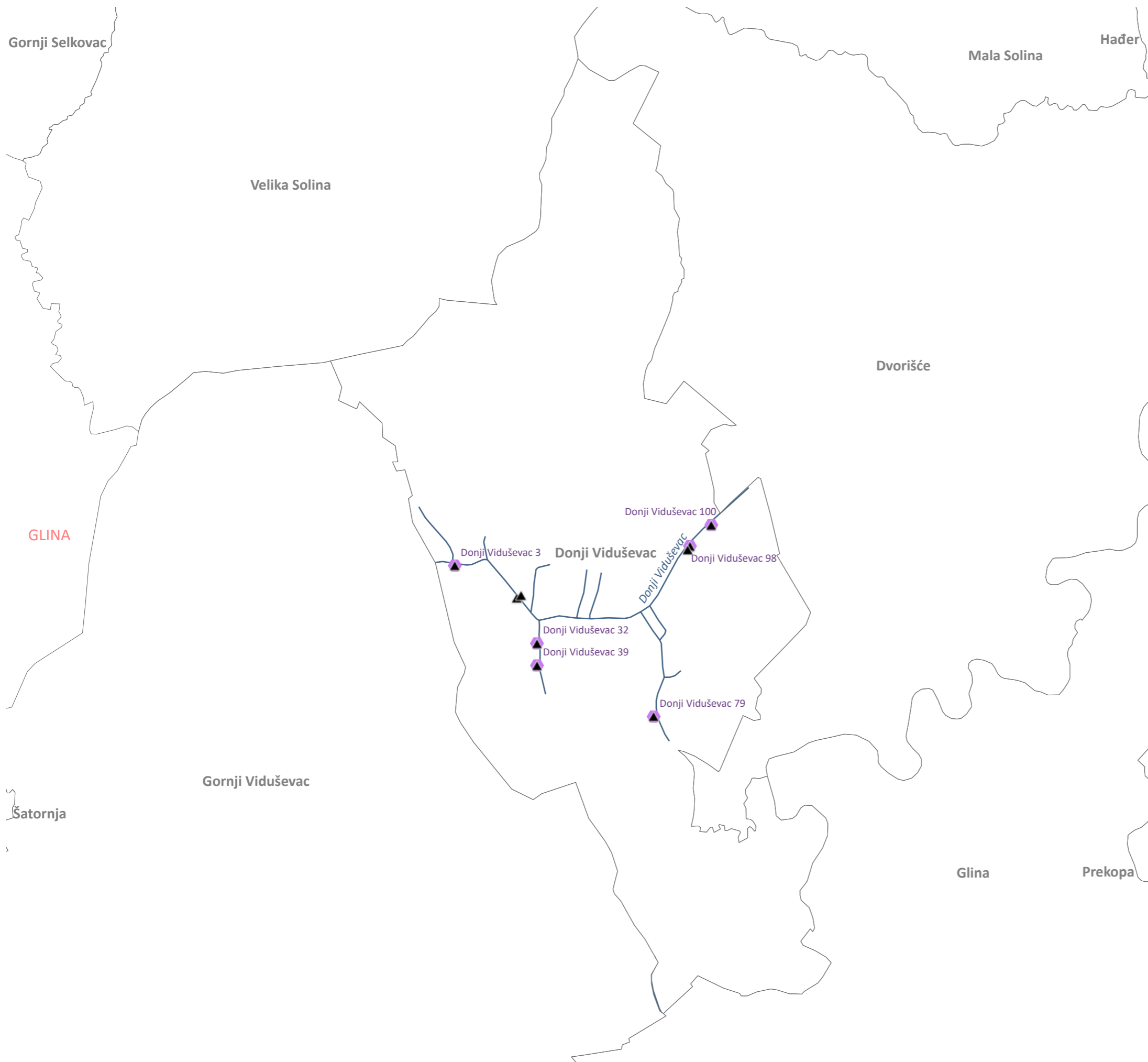
## Donji Klasnić

UKUPNO PRIJAVA 38  
 NEPREGLEDANO 3

**NEPREGL. S PREBIVALIŠTEM 1**



Izvor:  
 Hrvatski centar za potresno inženjerstvo, [www.hcpi.hr](http://www.hcpi.hr)  
 GD i ArcGIS Online  
 DGU



**NEPREGLEDANO**  
 Sisačko-moslavačka županija  
 9

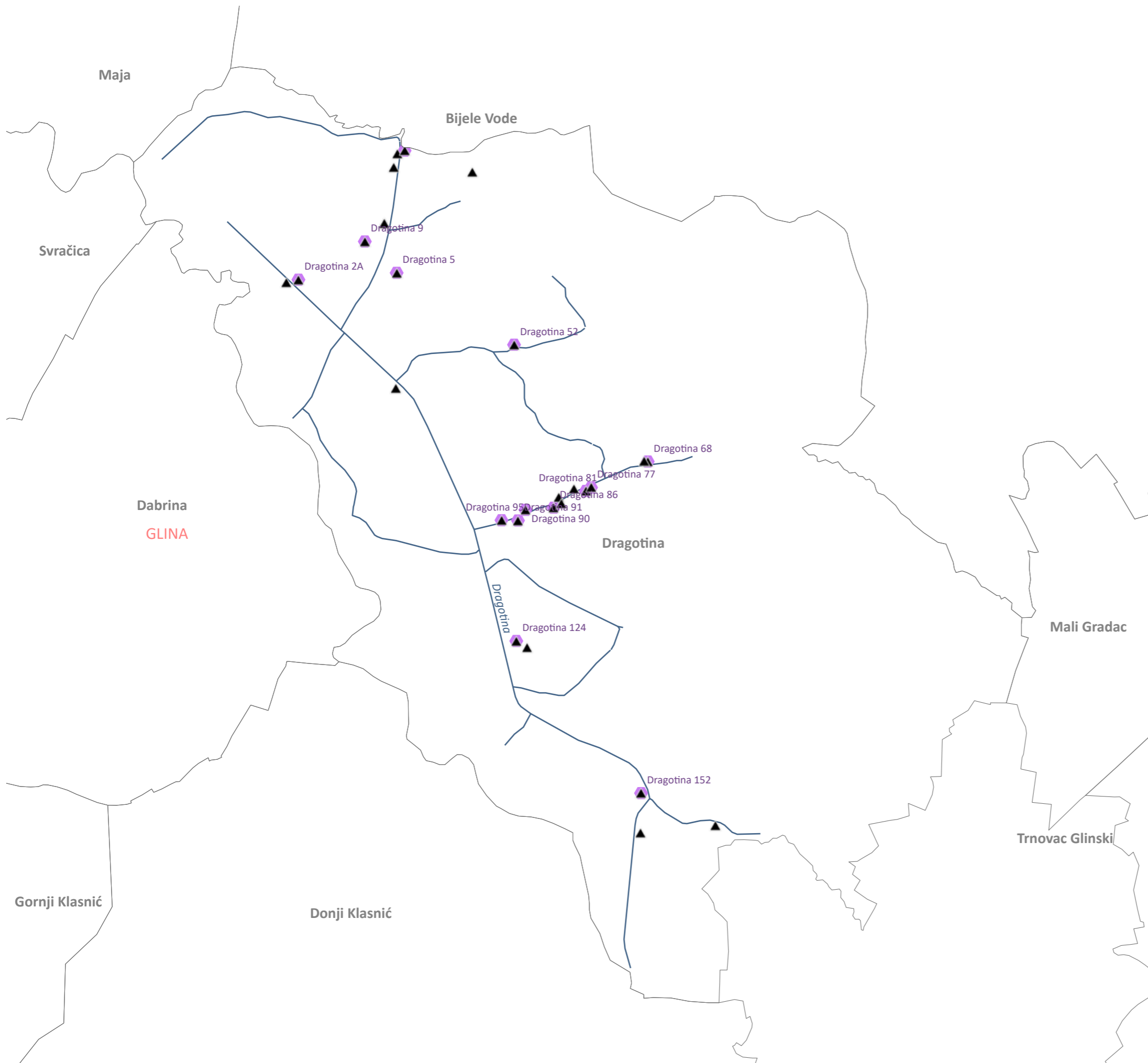
# GLINA

## Donji Viduševac

UKUPNO PRIJAVA 68  
 NEPREGLEDANO 9  
**NEPREGL. S PREBIVALIŠTEM 6**



Izvor:  
 Hrvatski centar za potresno inženjerstvo, [www.hcpi.hr](http://www.hcpi.hr)  
 GD i ArcGIS Online  
 DGU



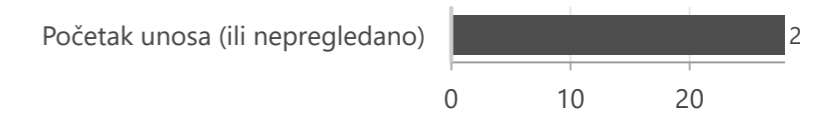
NEPREGLEDANO  
 Sisačko-moslavačka županija  
28

# GLINA

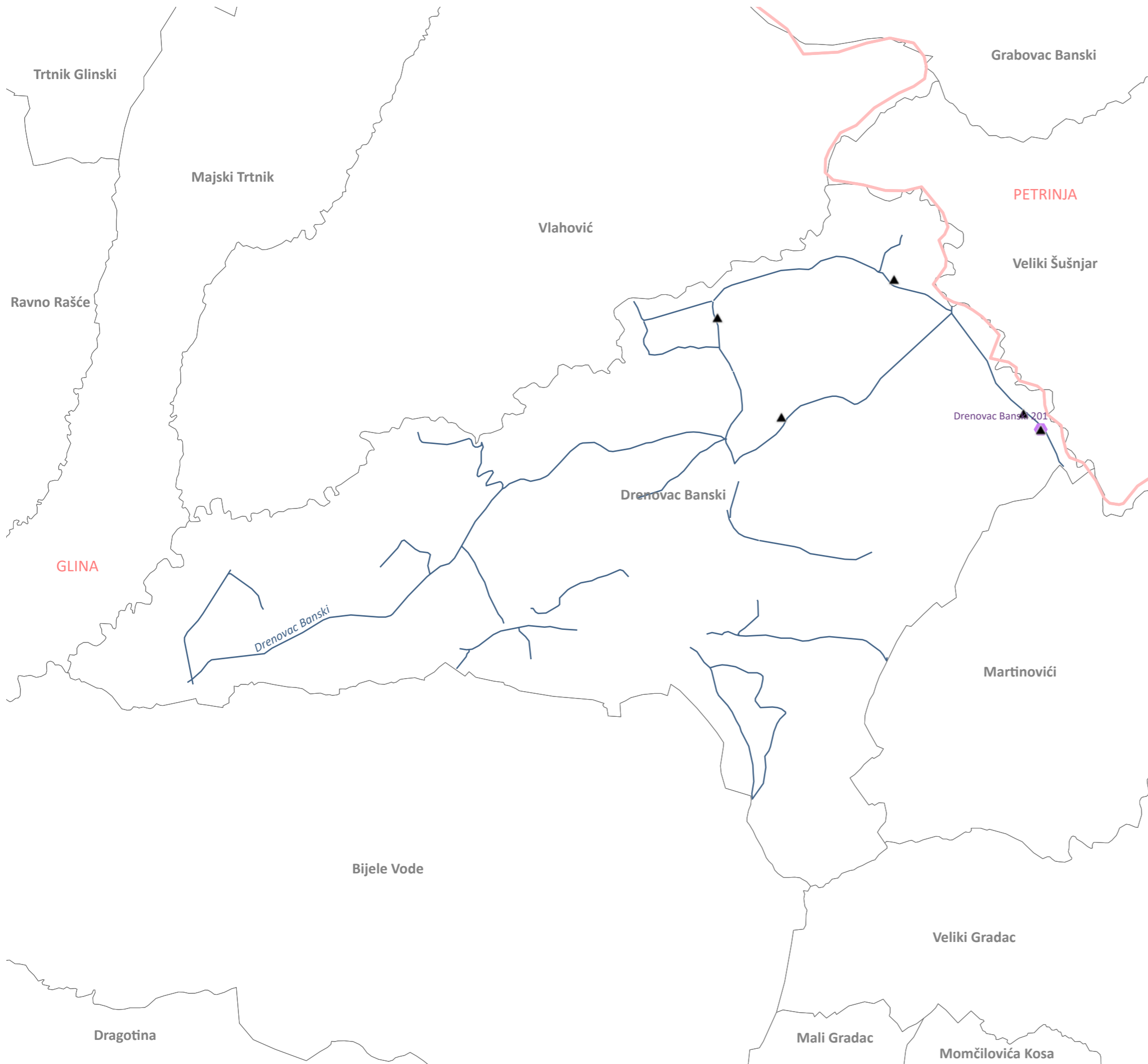
## Dragotina

UKUPNO PRIJAVA 78  
 NEPREGLEDANO 28

NEPREGL. S PREBIVALIŠTEM 14



Izvor:  
 Hrvatski centar za potresno inženjerstvo, [www.hcpi.hr](http://www.hcpi.hr)  
 GDi ArcGIS Online  
 DGU



NEPREGLEDANO  
Sisačko-moslavačka županija

**5**

# GLINA

## Drenovac Banski

UKUPNO PRIJAVA 43  
NEPREGLEDANO 5

NEPREGL. S PREBIVALIŠTEM 1



Izvor:  
Hrvatski centar za potresno inženjerstvo, [www.hcpi.hr](http://www.hcpi.hr)  
GD i ArcGIS Online  
DGU



NEPREGLEDANO  
Sisačko-moslavačka županija

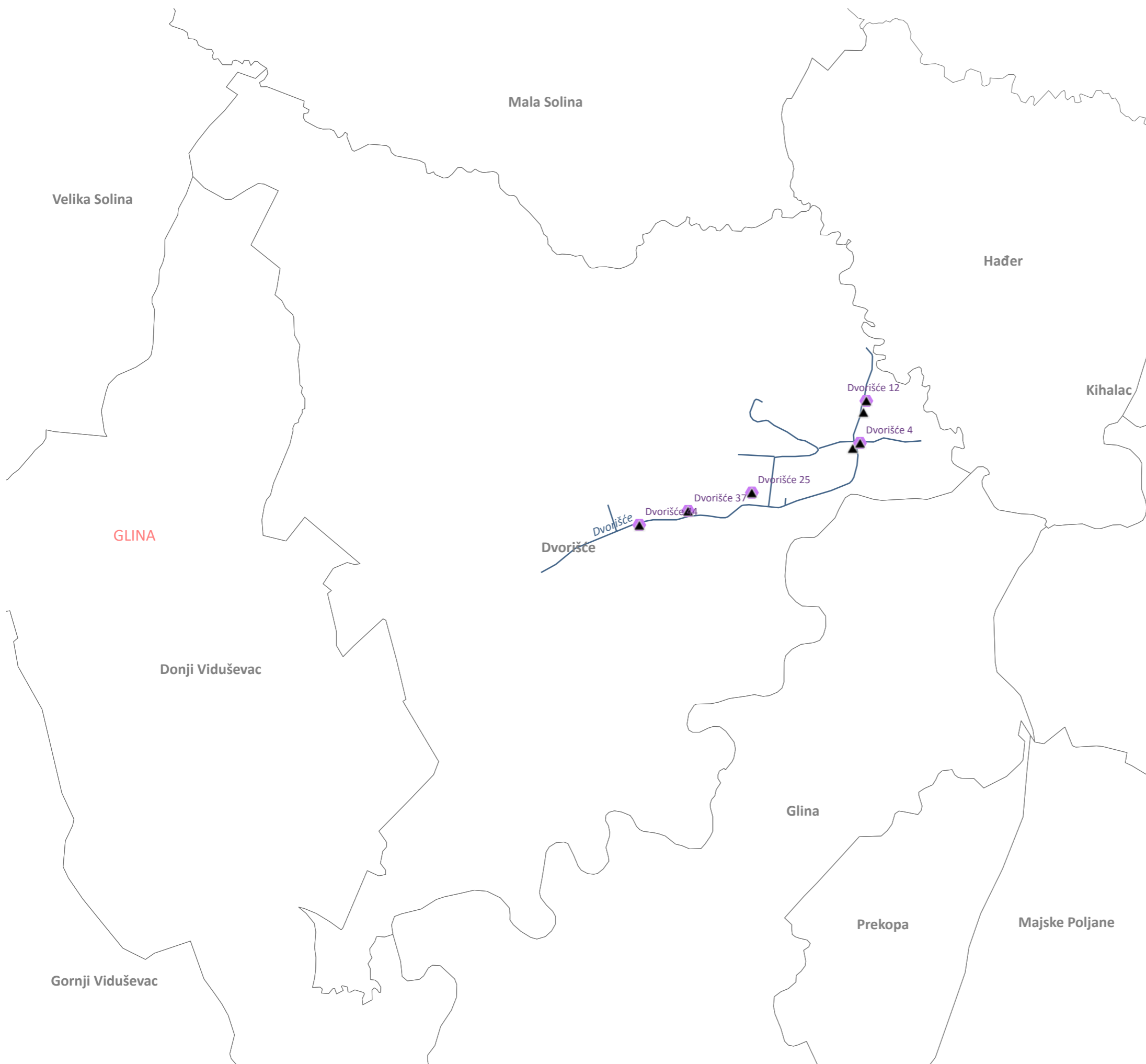
7

# GLINA Dvorišće

UKUPNO PRIJAVA 106

NEPREGLEDANO 7

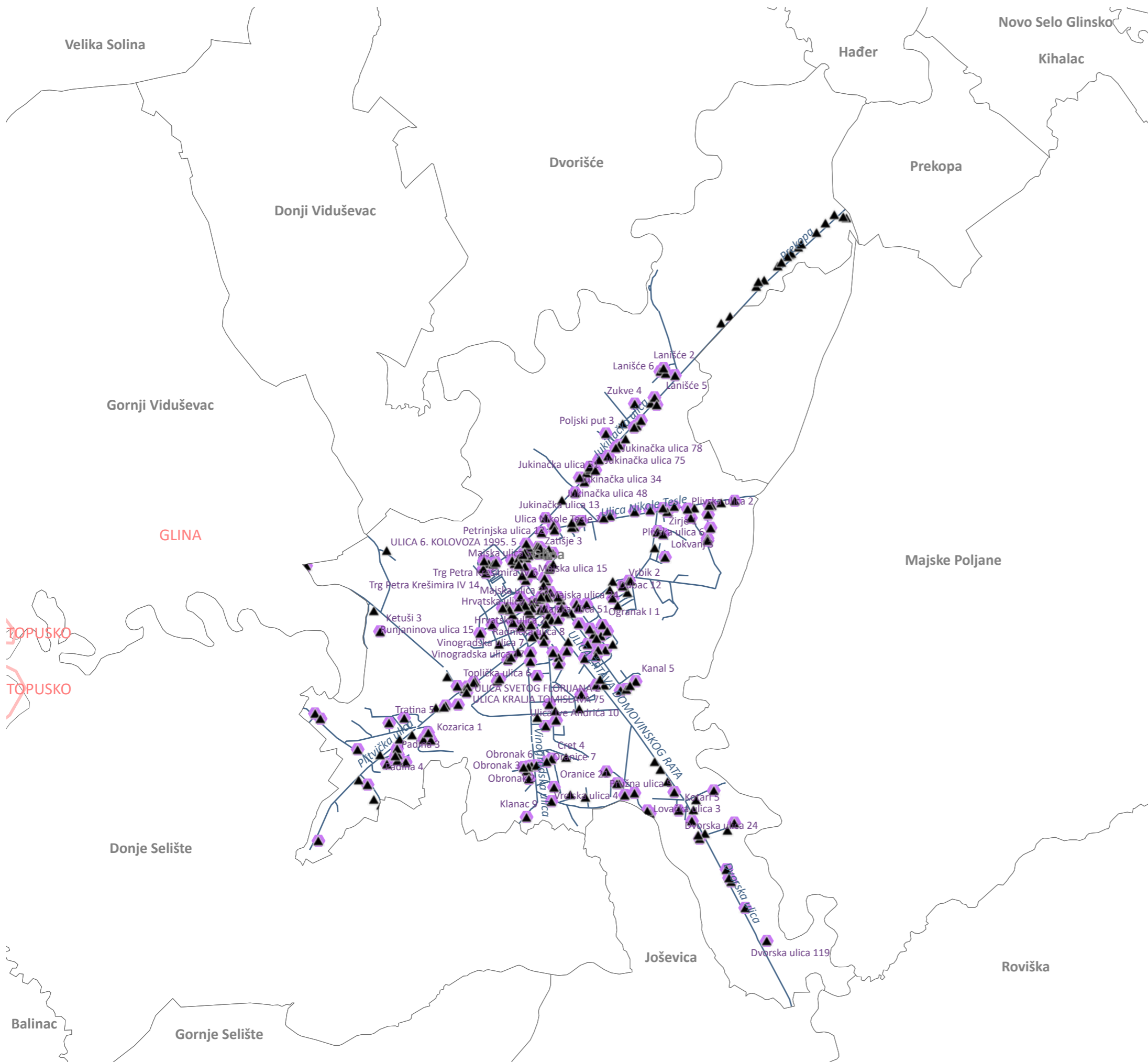
NEPREGL. S PREBIVALIŠTEM 5



Početak unosa (ili nepregledano)



Izvor:  
Hrvatski centar za potresno inženjerstvo, [www.hcpi.hr](http://www.hcpi.hr)  
GD ArcGIS Online  
DGU



NEPREGLEDANO  
 Sisačko-moslavačka županija  
 285

# GLINA

## Glina

UKUPNO PRIJAVA 2228  
 NEPREGLEDANO 285

NEPREGL. S PREBIVALIŠTEM 200



Izvor:  
 Hrvatski centar za potresno inženjerstvo, www.hcpi.hr  
 GD i ArcGIS Online  
 DGU

NEPREGLEDANO  
Sisačko-moslavačka županija

6

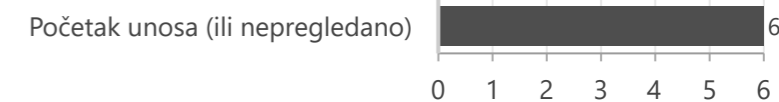
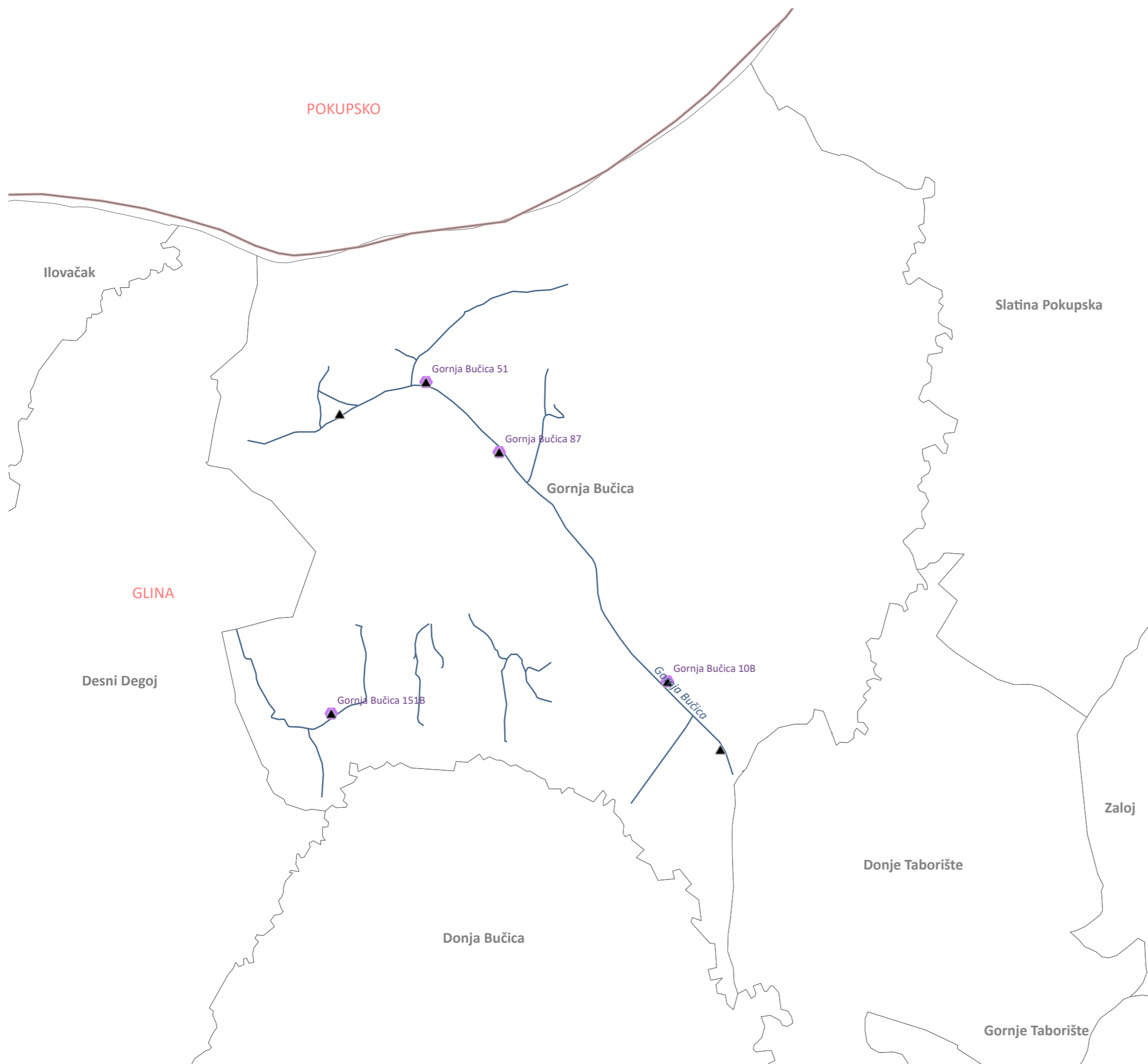
# GLINA

## Gornja Bučica

UKUPNO PRIJAVA 76

NEPREGLEDANO 6

NEPREGL. S PREBIVALIŠTEM 4



Izvor:  
Hrvatski centar za potresno inženjerstvo, [www.hcpi.hr](http://www.hcpi.hr)  
GD i ArcGIS Online  
DGU

NEPREGLEDANO  
Sisačko-moslavačka županija

5

# GLINA

## Gornje Selište

UKUPNO PRIJAVA 23

NEPREGLEDANO 5

NEPREGL. S PREBIVALIŠTEM 2



Izvor:  
Hrvatski centar za potresno inženjerstvo, [www.hcpi.hr](http://www.hcpi.hr)  
GDİ ArcGIS Online  
DGU

Gornja Bučica

Donje Taborište

Zalaj

NEPREGLEDANO  
Sisačko-moslavačka županija

4

# GLINA

## Gornje Taborište

Donja Bučica

Gračanica Šišinečka

UKUPNO PRIJAVA 42

NEPREGLEDANO 4

NEPREGL. S PREBIVALIŠTEM 1

GLINA

Gornje Taborište 99A

Gornje Taborište

Gornje Taborište

Velika Solina

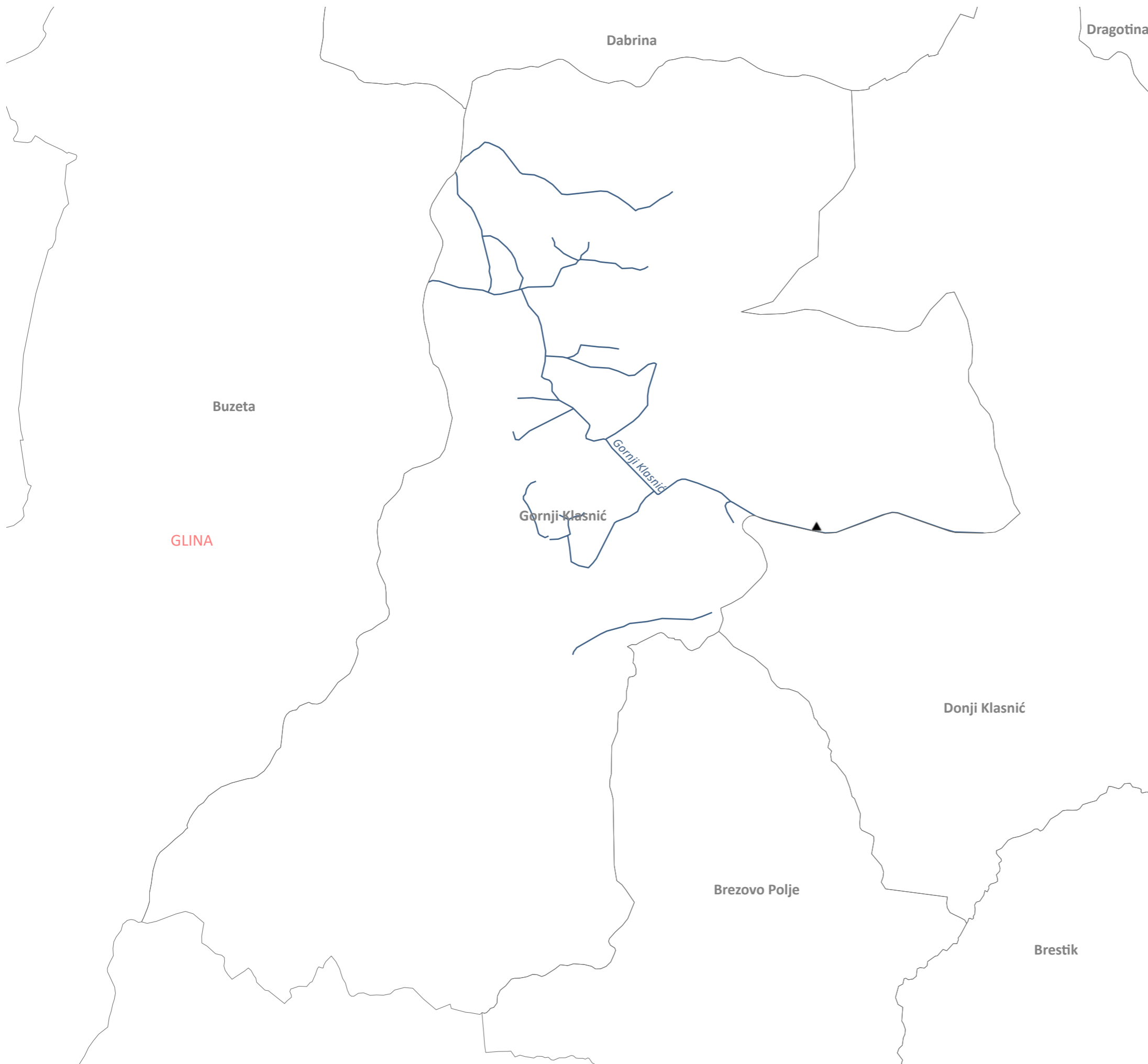
VRGINMOST

Gornji Selkovac

Početak unosa (ili nepregledano)



Izvor:  
Hrvatski centar za potresno inženjerstvo, [www.hcpi.hr](http://www.hcpi.hr)  
GD i ArcGIS Online  
DGU



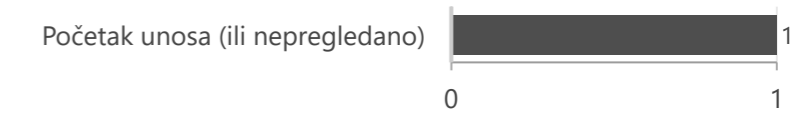
**NEPREGLEDANO**  
Sisačko-moslavačka županija  
**1**

# GLINA

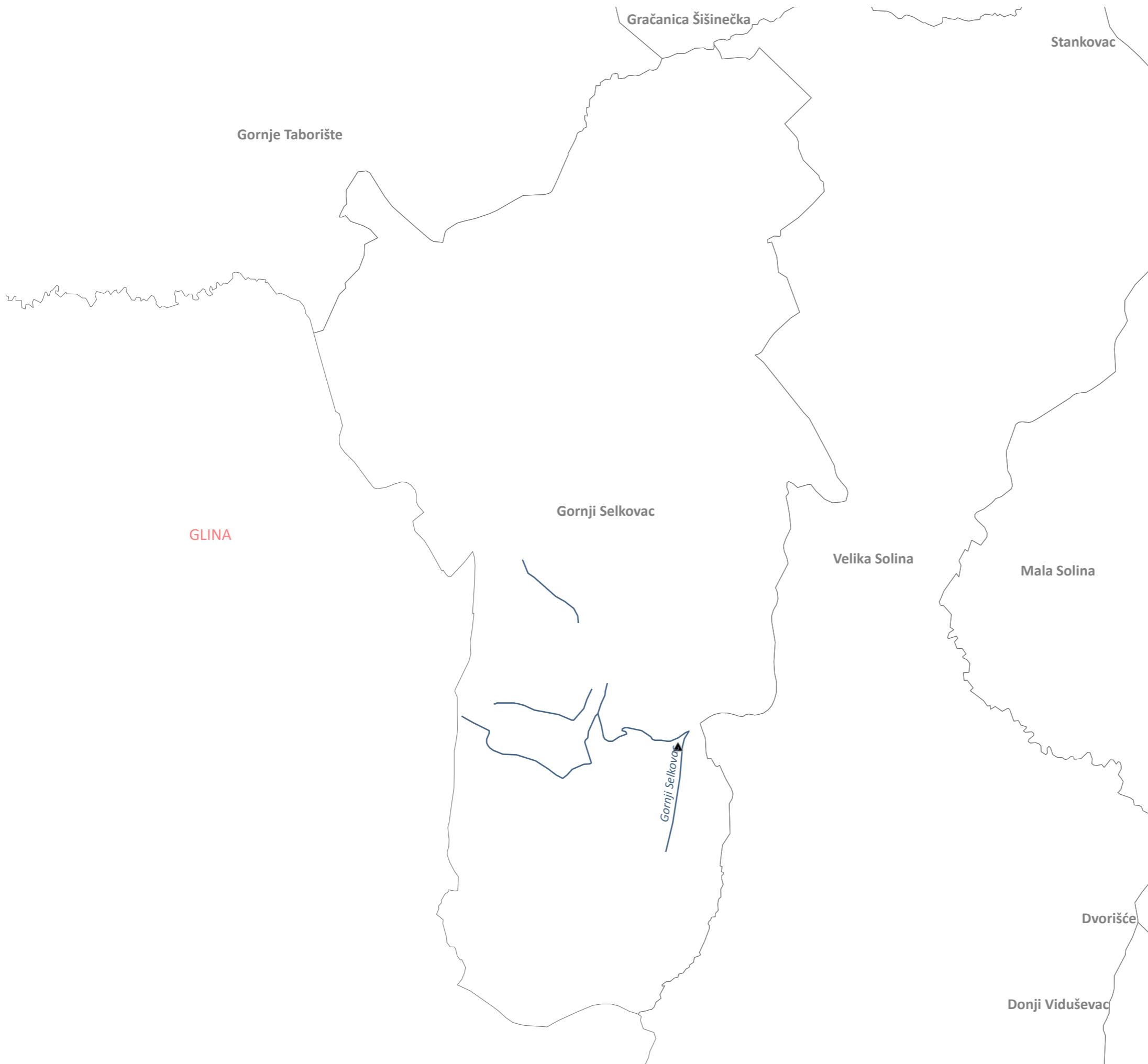
## Gornji Klasnić

UKUPNO PRIJAVA 19  
NEPREGLEDANO 1

**NEPREGL. S PREBIVALIŠTEM 0**



Izvor:  
Hrvatski centar za potresno inženjerstvo, [www.hcpi.hr](http://www.hcpi.hr)  
GD i ArcGIS Online  
DGU



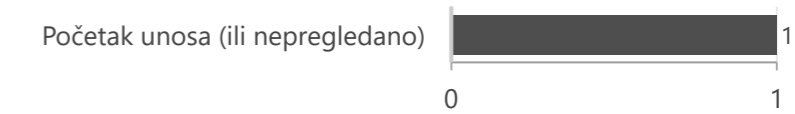
**NEPREGLEDANO**  
Sisačko-moslavačka županija  
**1**

# GLINA

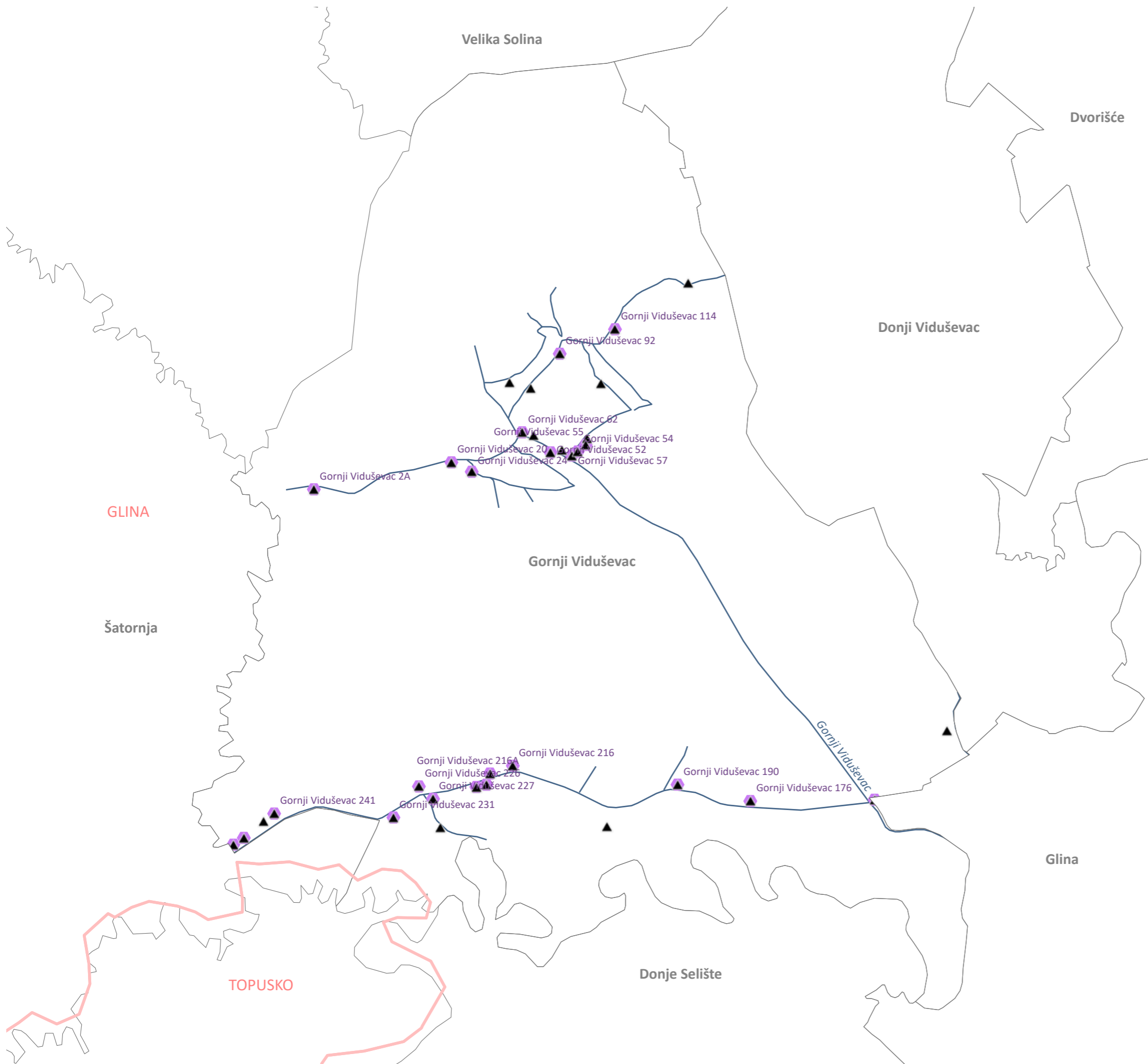
## Gornji Selkovec

UKUPNO PRIJAVA 2  
NEPREGLEDANO 1

**NEPREGL. S PREBIVALIŠTEM 0**



Izvor:  
Hrvatski centar za potresno inženjerstvo, [www.hcpi.hr](http://www.hcpi.hr)  
GD i ArcGIS Online  
DGU



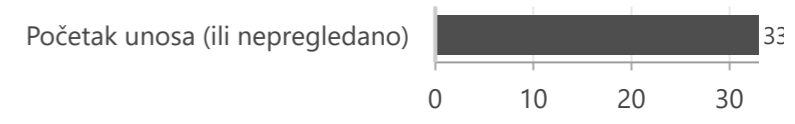
NEPREGLEDANO  
 Sisačko-moslavačka županija  
33

# GLINA

## Gornji Viduševac

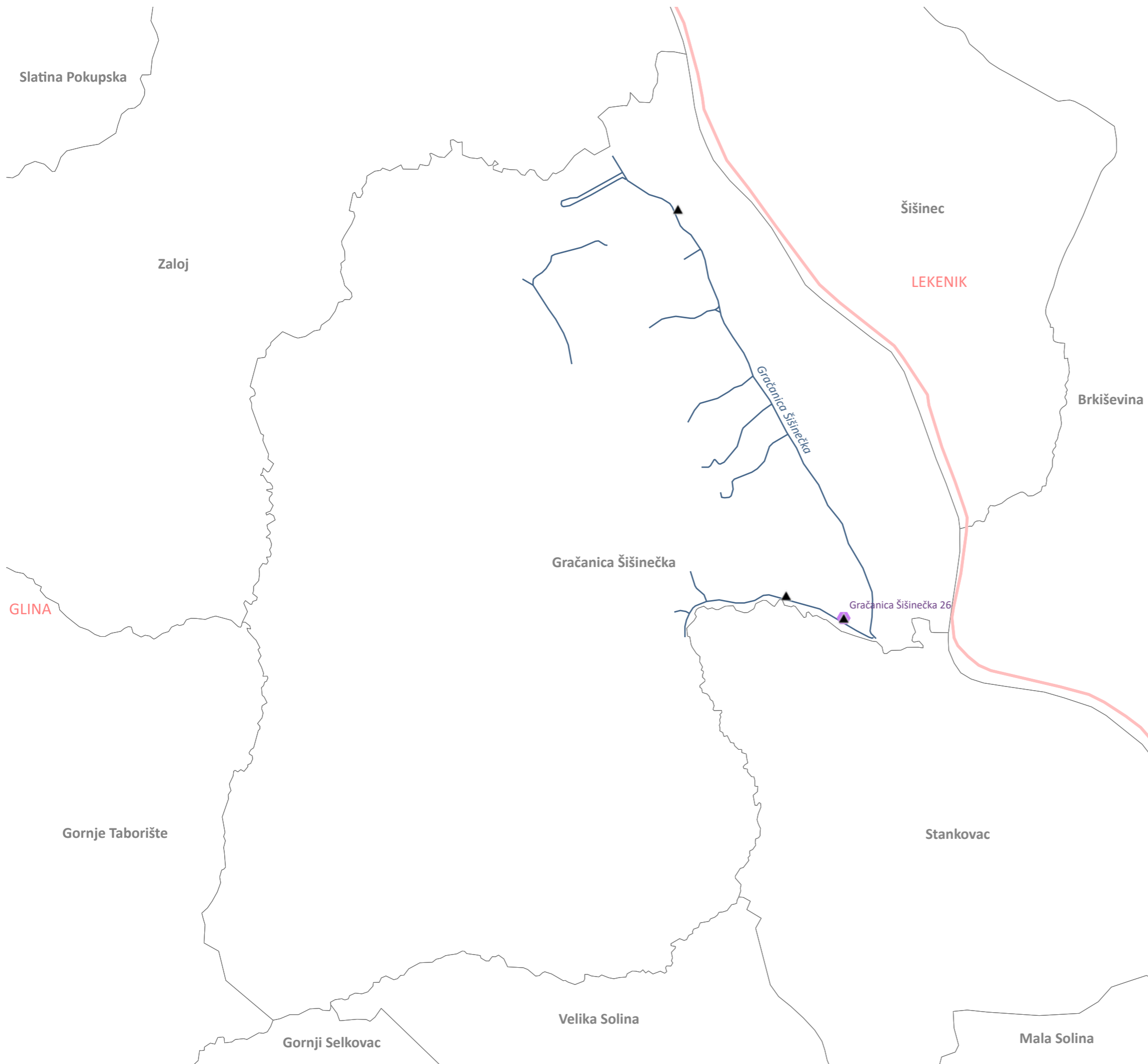
UKUPNO PRIJAVA 234  
 NEPREGLEDANO 33

NEPREGL. S PREBIVALIŠTEM 22



Izvor:  
 Hrvatski centar za potresno inženjerstvo, [www.hcpi.hr](http://www.hcpi.hr)  
 GD i ArcGIS Online  
 DGU





NEPREGLEDANO  
 Sisačko-moslavačka županija  
 3

# GLINA Gračanica Šišinečka

UKUPNO PRIJAVA 35  
 NEPREGLEDANO 3

NEPREGL. S PREBIVALIŠTEM 1



Izvor:  
 Hrvatski centar za potresno inženjerstvo, [www.hcpi.hr](http://www.hcpi.hr)  
 GDi ArcGIS Online  
 DGU

NEPREGLEDANO  
Sisačko-moslavačka županija

8

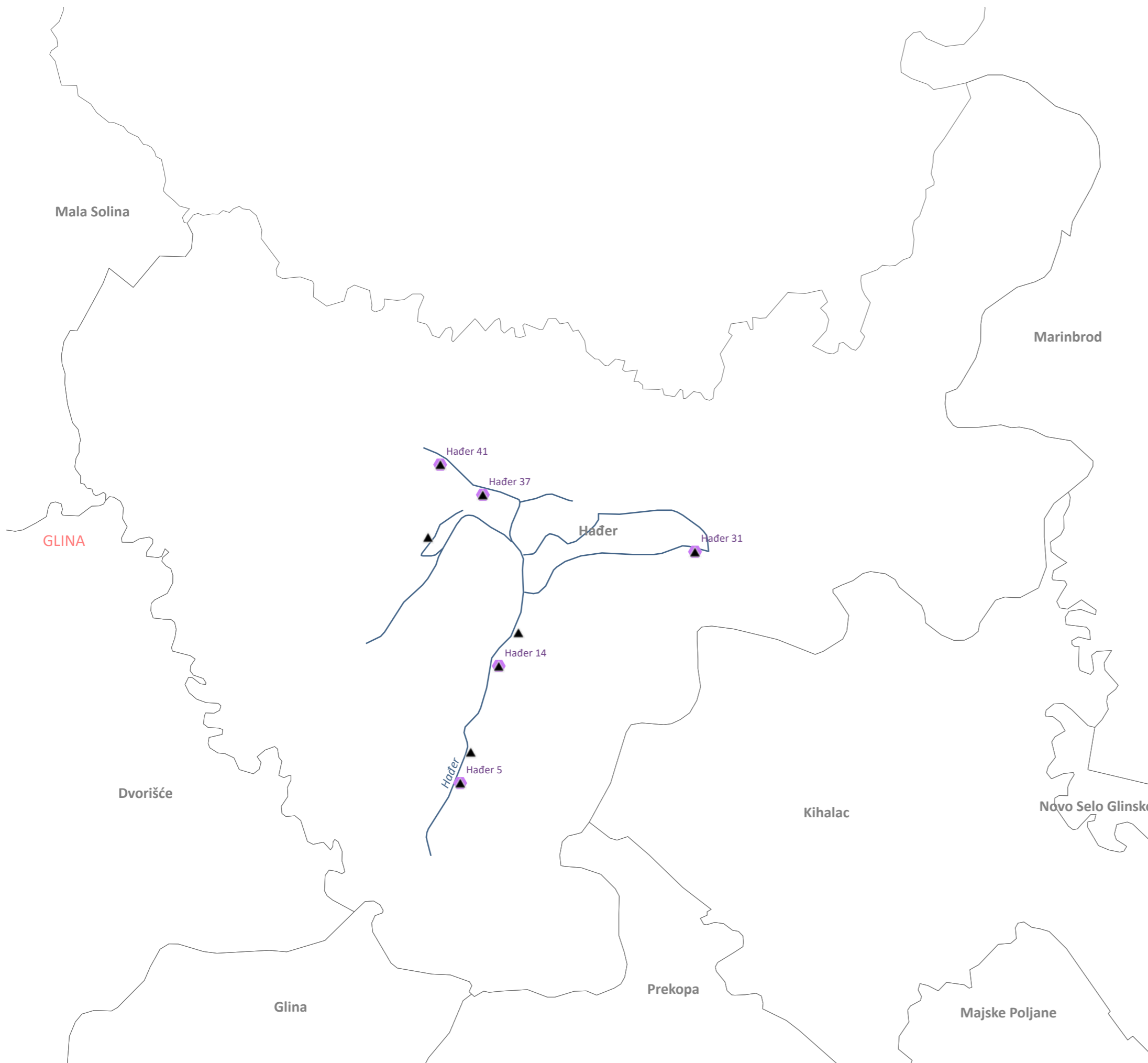
# GLINA

## Hađer

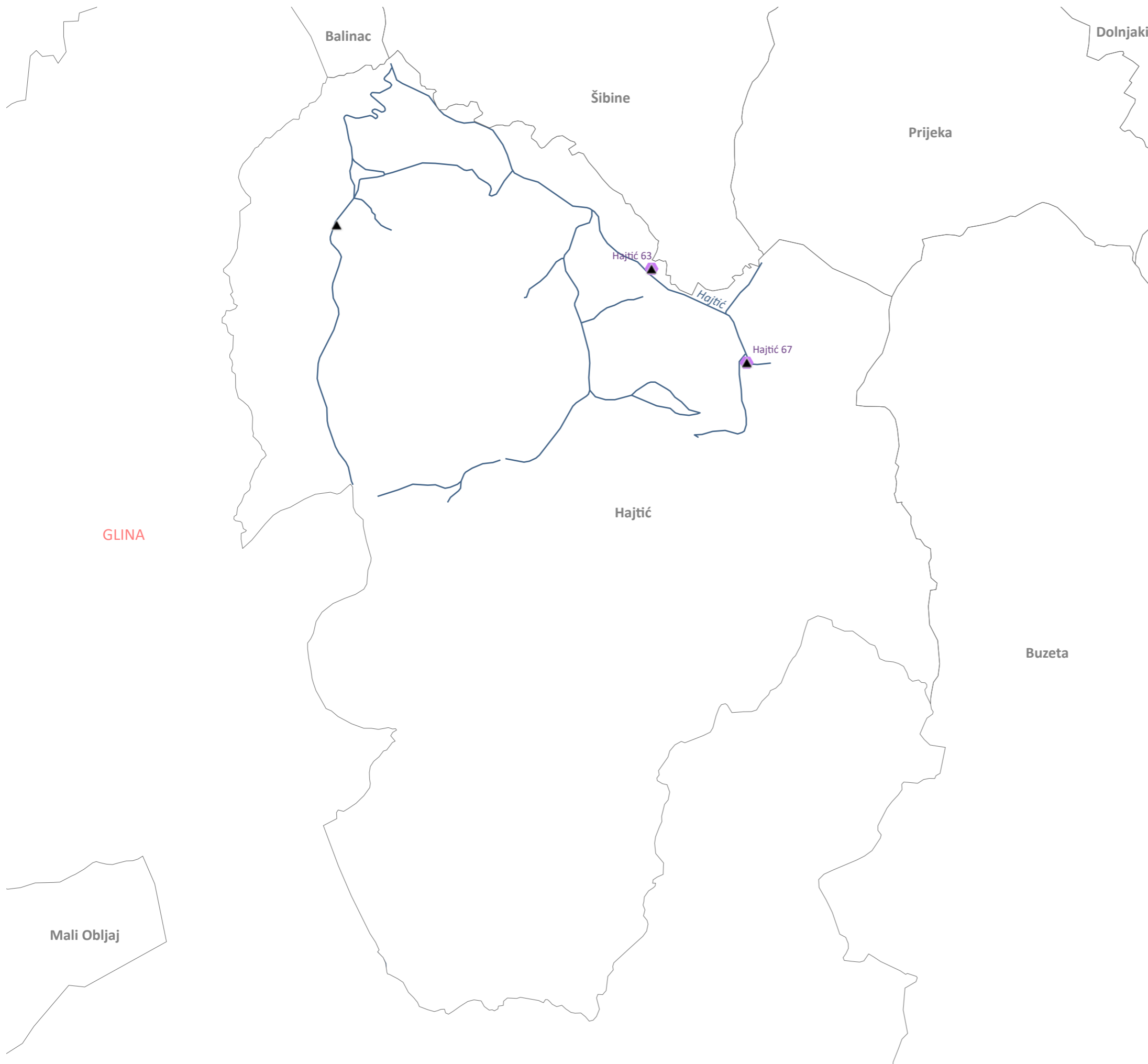
UKUPNO PRIJAVA 52

NEPREGLEDANO 8

NEPREGL. S PREBIVALIŠTEM 5



Izvor:  
Hrvatski centar za potresno inženjerstvo, [www.hcpi.hr](http://www.hcpi.hr)  
GDİ ArcGIS Online  
DGU



**NEPREGLEDANO**  
Sisačko-moslavačka županija  
**3**

# GLINA

## Hajtić

UKUPNO PRIJAVA 12  
NEPREGLEDANO 3

**NEPREGL. S PREBIVALIŠTEM 2**



Izvor:  
Hrvatski centar za potresno inženjerstvo, [www.hcpi.hr](http://www.hcpi.hr)  
GD i ArcGIS Online  
DGU

POKUPSKO

NEPREGLEDANO  
Sisačko-moslavačka županija

4

# GLINA

## Ilovačak

UKUPNO PRIJAVA 35

NEPREGLEDANO 4

NEPREGL. S PREBIVALIŠTEM 4

VRGINMOST

Ilovačak 66  
Ilovačak 87

Ilovačak

Gornja Bučica

GLINA

Ilovačak 7

Ilovačak 83

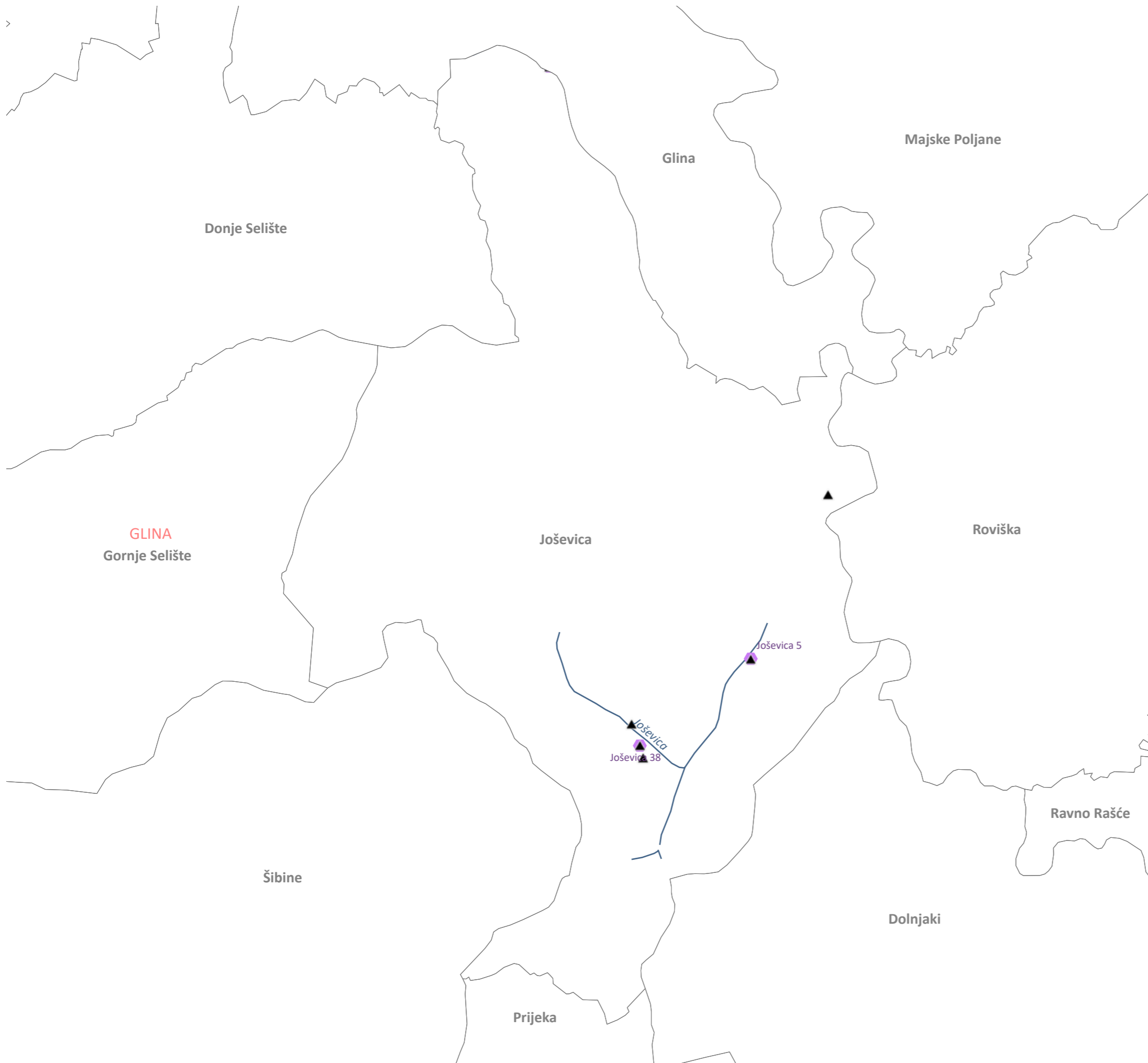
Desni Degoj

Donja Bučica

Početak unosa (ili nepregledano)



Izvor:  
Hrvatski centar za potresno inženjerstvo, [www.hcpi.hr](http://www.hcpi.hr)  
GDi ArcGIS Online  
DGU

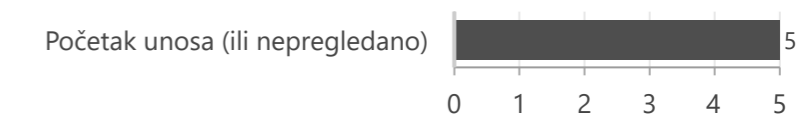


NEPREGLEDANO  
Sisačko-moslavačka županija  
**5**

# GLINA Joševica

UKUPNO PRIJAVA 32  
NEPREGLEDANO 5

NEPREGL. S PREBIVALIŠTEM 2



Izvor:  
Hrvatski centar za potresno inženjerstvo, [www.hcpi.hr](http://www.hcpi.hr)  
GDi ArcGIS Online  
DGU

NEPREGLEDANO  
Sisačko-moslavačka županija

15

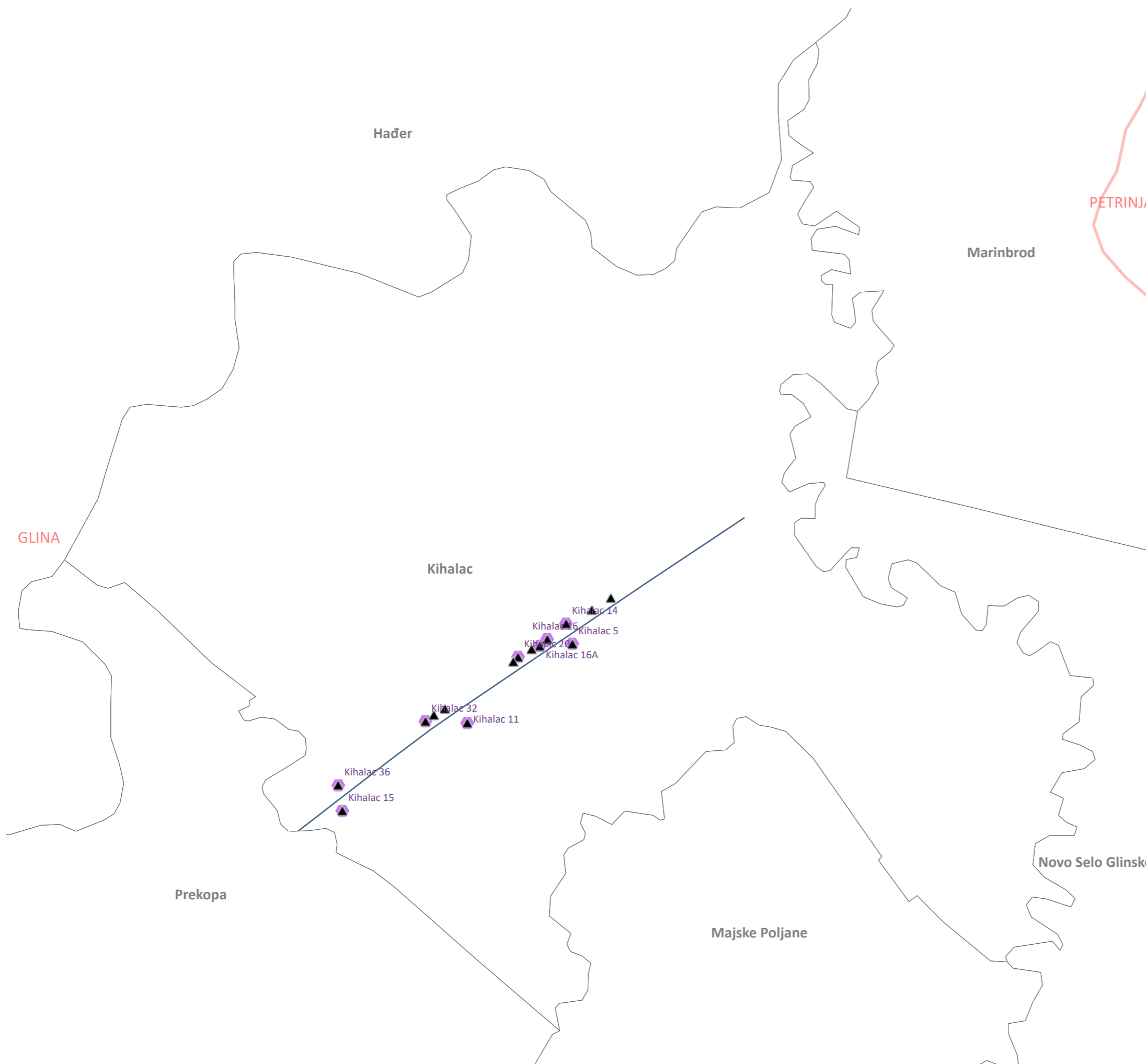
# GLINA

## Kihalac

UKUPNO PRIJAVA 40

NEPREGLEDANO 15

NEPREGL. S PREBIVALIŠTEM 9



Izvor:  
Hrvatski centar za potresno inženjerstvo, [www.hcpi.hr](http://www.hcpi.hr)  
GD i ArcGIS Online  
DGU

NEPREGLEDANO  
Sisačko-moslavačka županija

28

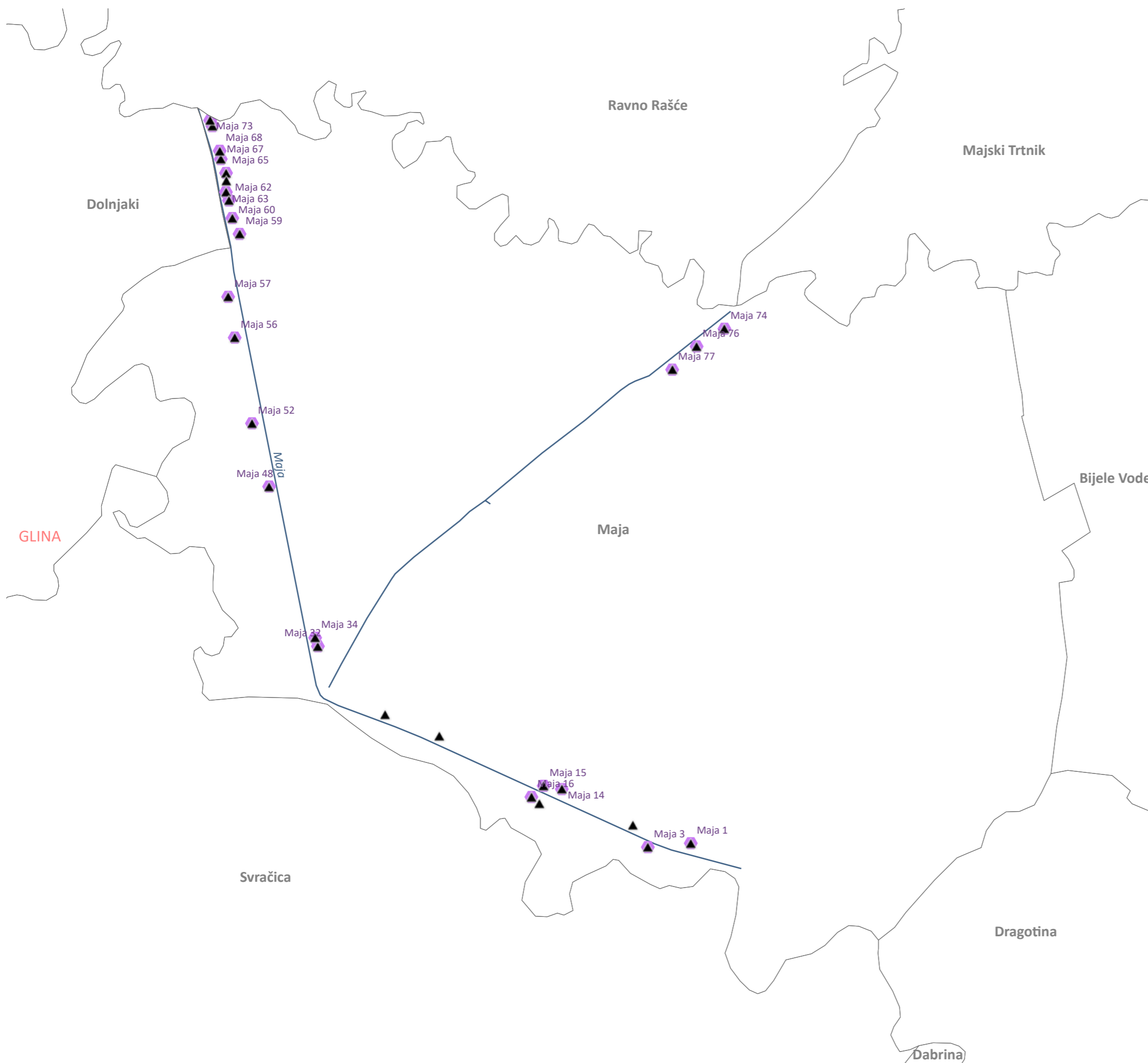
# GLINA


## Maja

UKUPNO PRIJAVA 88

NEPREGLEDANO 28

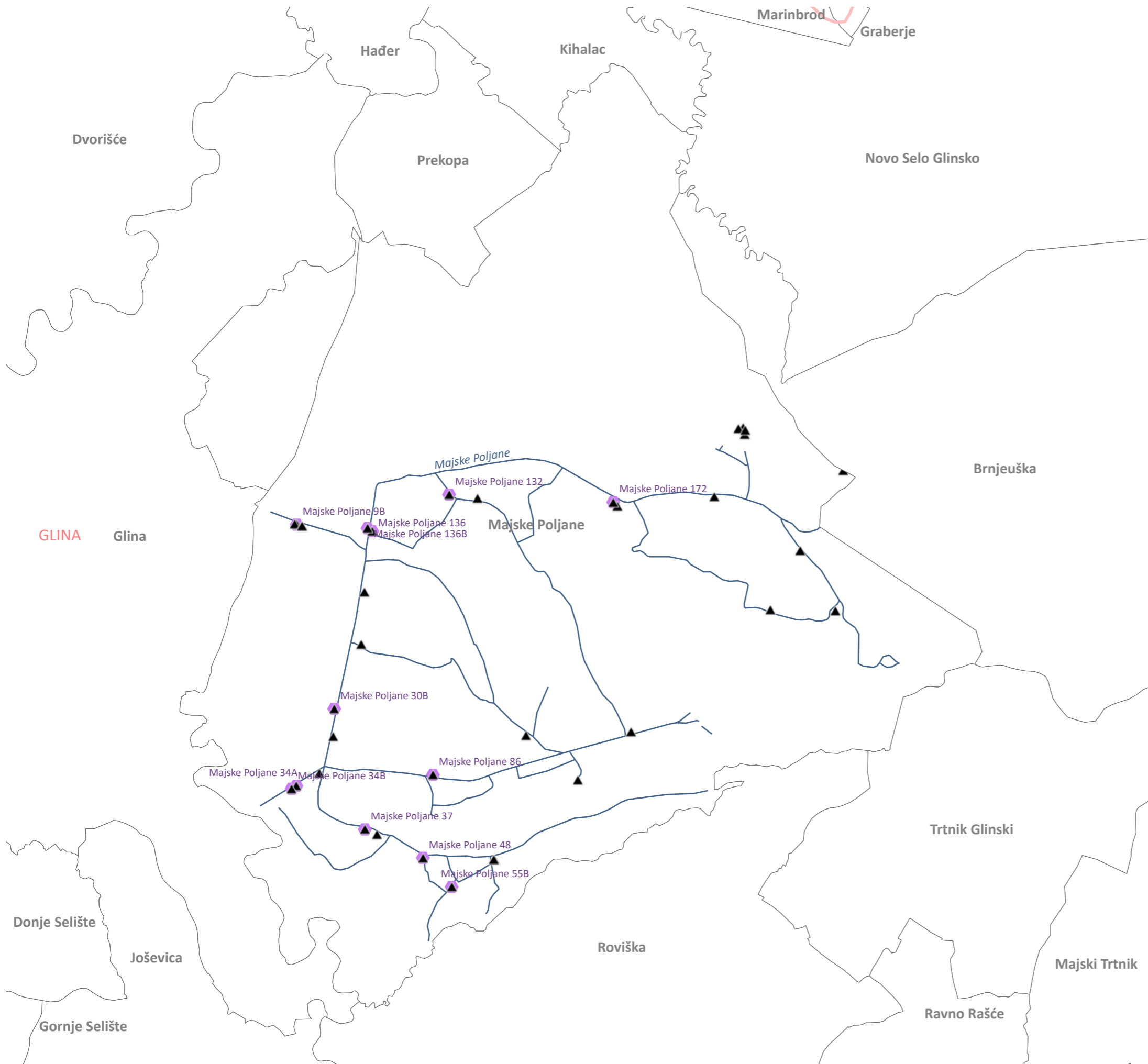
NEPREGL. S PREBIVALIŠTEM 23



Početak unosa (ili nepregledano)  2

0 10 20

Izvor:  
Hrvatski centar za potresno inženjerstvo, [www.hcpi.hr](http://www.hcpi.hr)  
GD i ArcGIS Online  
DGU

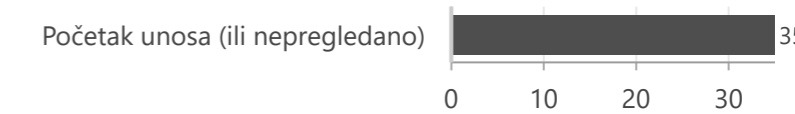


NEPREGLEDANO  
 Sisačko-moslavačka županija  
 35

# GLINA

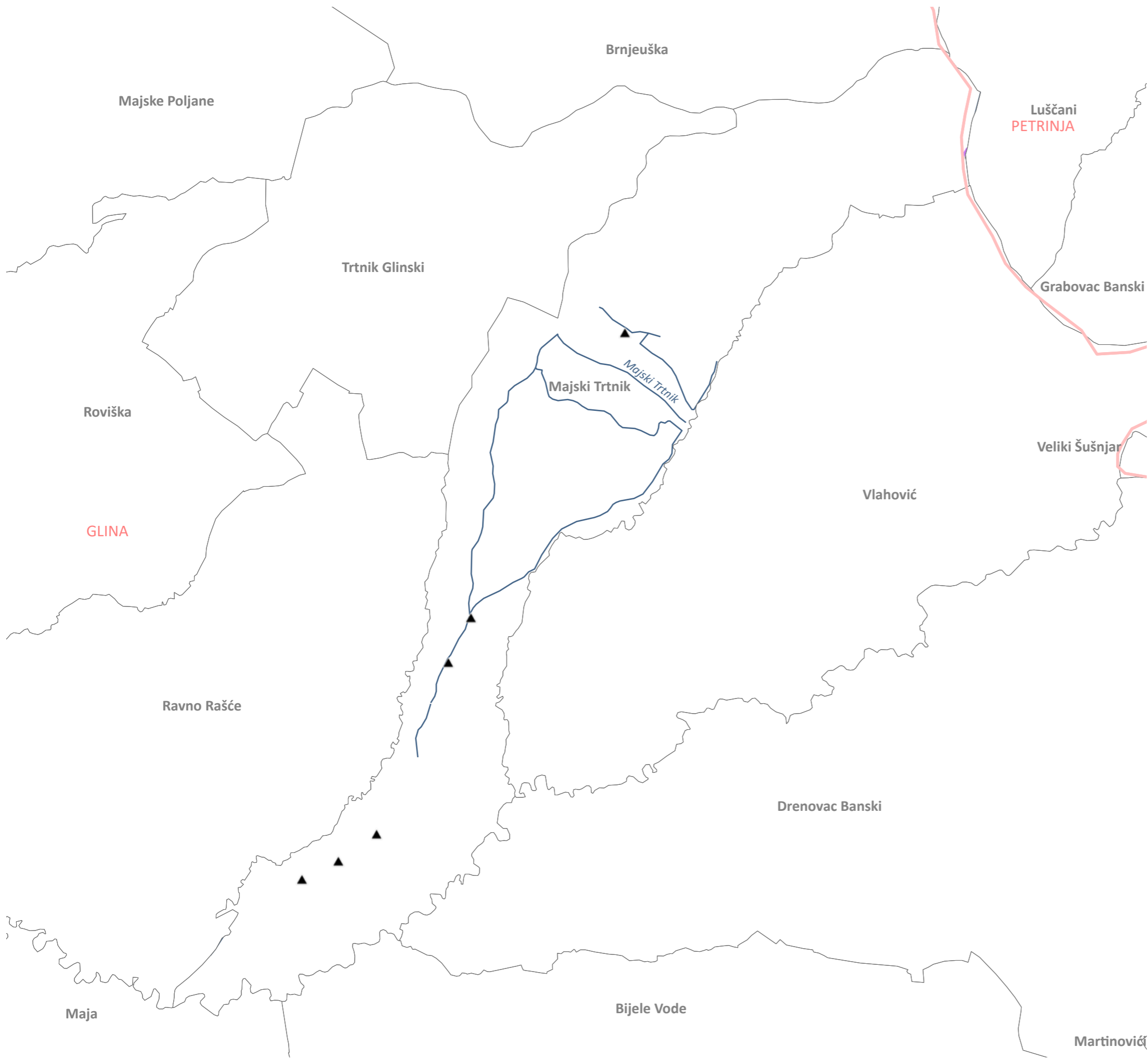
## Majske Poljane

UKUPNO PRIJAVA 239  
 NEPREGLEDANO 35  
 NEPREGL. S PREBIVALIŠTEM 12



Izvor:  
 Hrvatski centar za potresno inženjerstvo, www.hcpi.hr  
 GDi ArcGIS Online  
 DGU





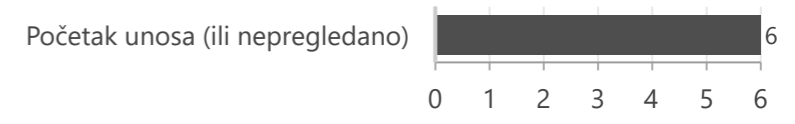
NEPREGLEDANO  
Sisačko-moslavačka županija  
**6**

# GLINA

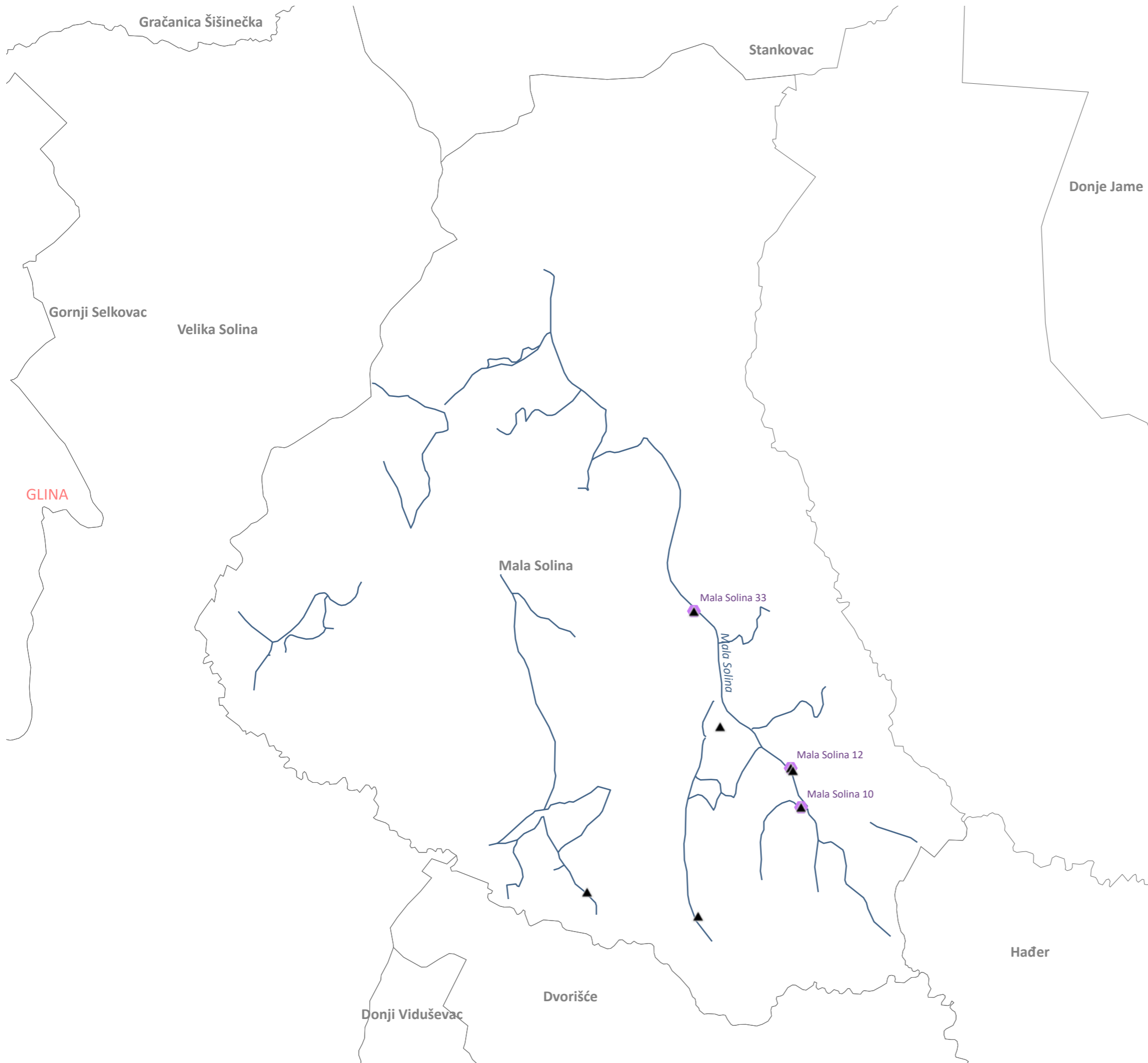
## Majski Trtnik

UKUPNO PRIJAVA 27  
NEPREGLEDANO 6

NEPREGL. S PREBIVALIŠTEM 0



Izvor:  
Hrvatski centar za potresno inženjerstvo, [www.hcpi.hr](http://www.hcpi.hr)  
GDi ArcGIS Online  
DGU



NEPREGLEDANO  
 Sisačko-moslavačka županija  
 7

# GLINA

## Mala Solina

UKUPNO PRIJAVA 30  
 NEPREGLEDANO 7

NEPREGL. S PREBIVALIŠTEM 3



Izvor:  
 Hrvatski centar za potresno inženjerstvo, www.hcpi.hr  
 GDi ArcGIS Online  
 DGU

NEPREGLEDANO  
Sisačko-moslavačka županija

11

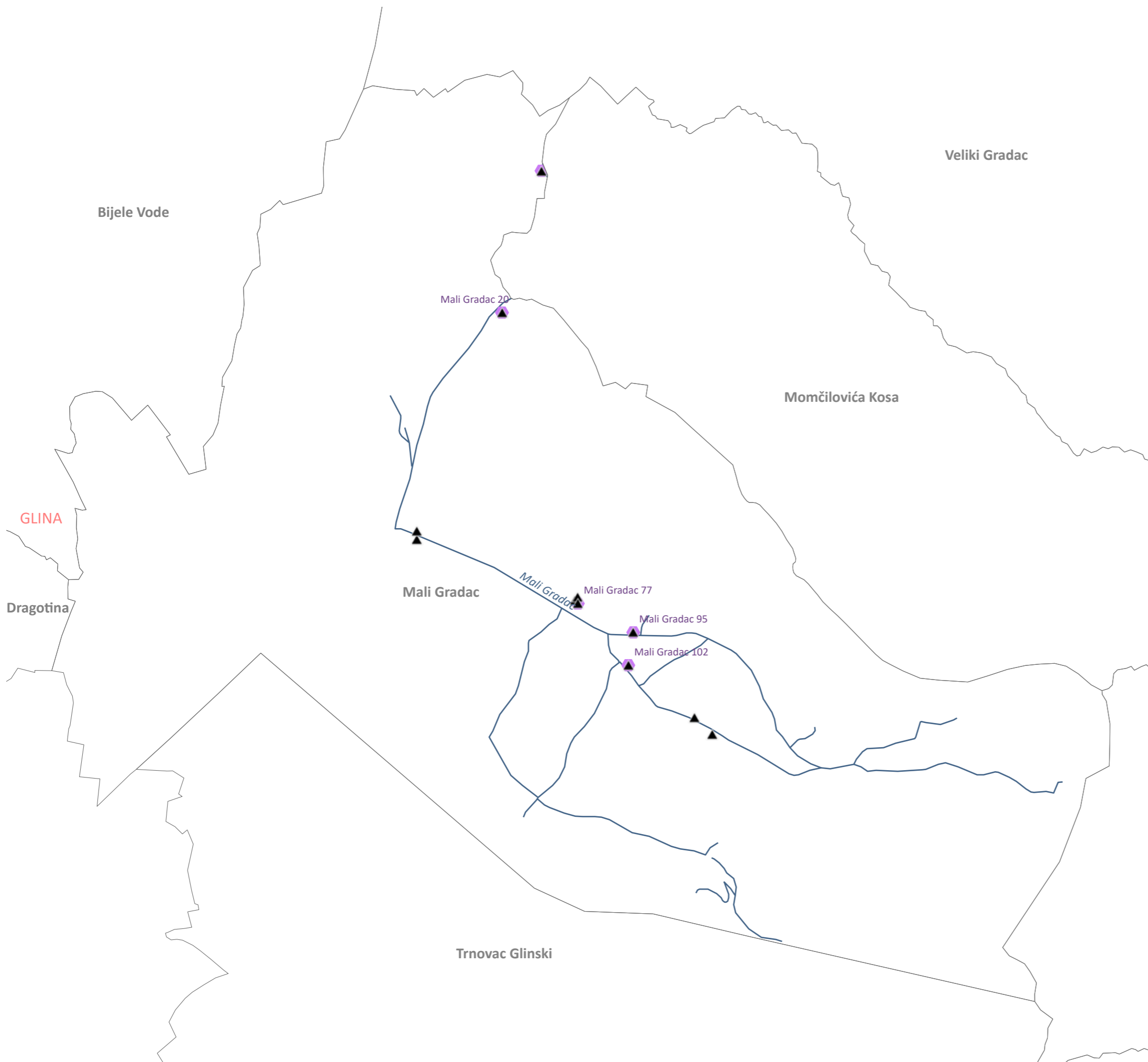
# GLINA

## Mali Gradac

UKUPNO PRIJAVA 62

NEPREGLEDANO 11

NEPREGL. S PREBIVALIŠTEM 5



Početak unosa (ili nepregledano) 11

0 2 4 6 8 10

NEPREGLEDANO  
Sisačko-moslavačka županija

1

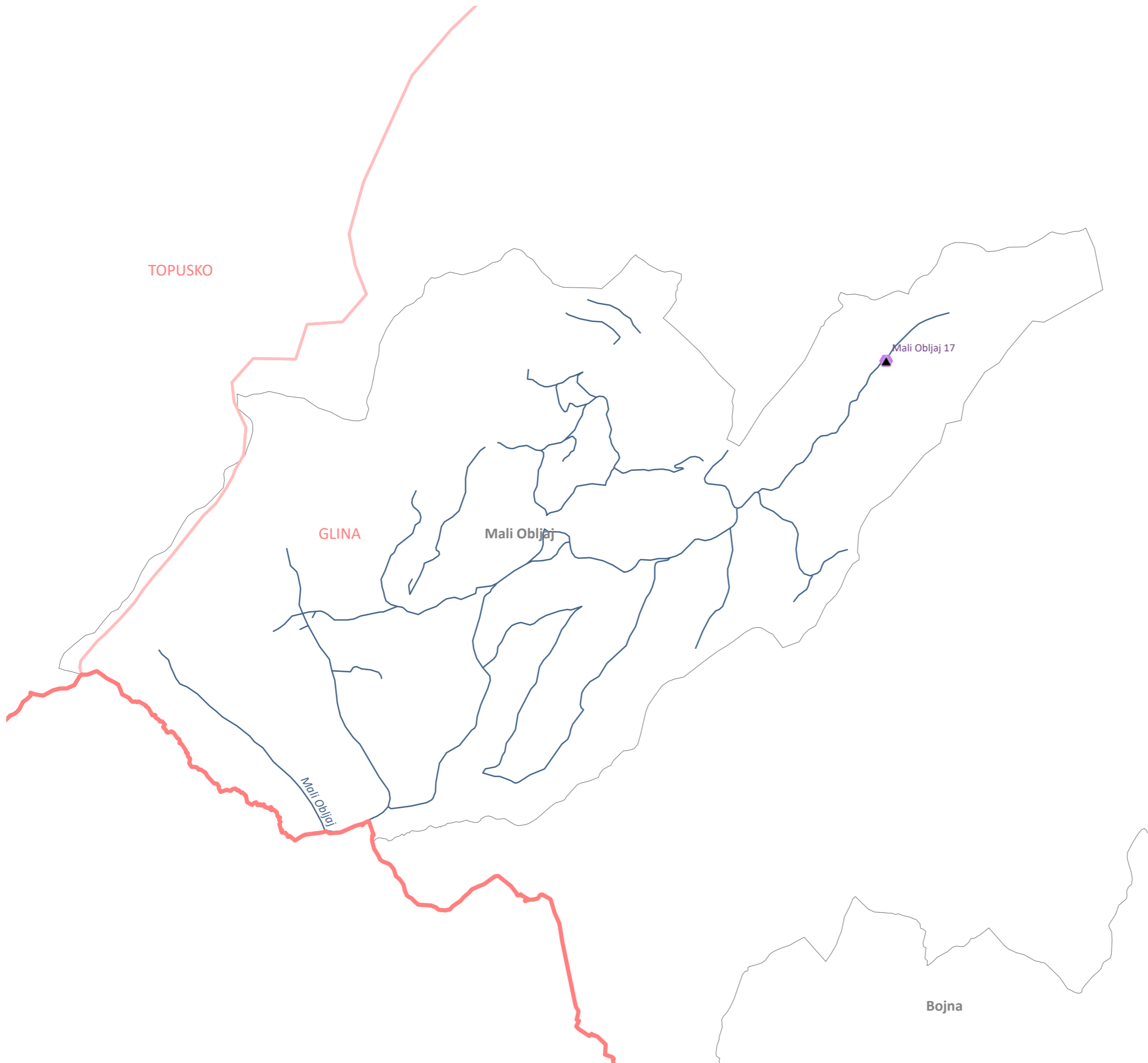
# GLINA

## Mali Obljaj

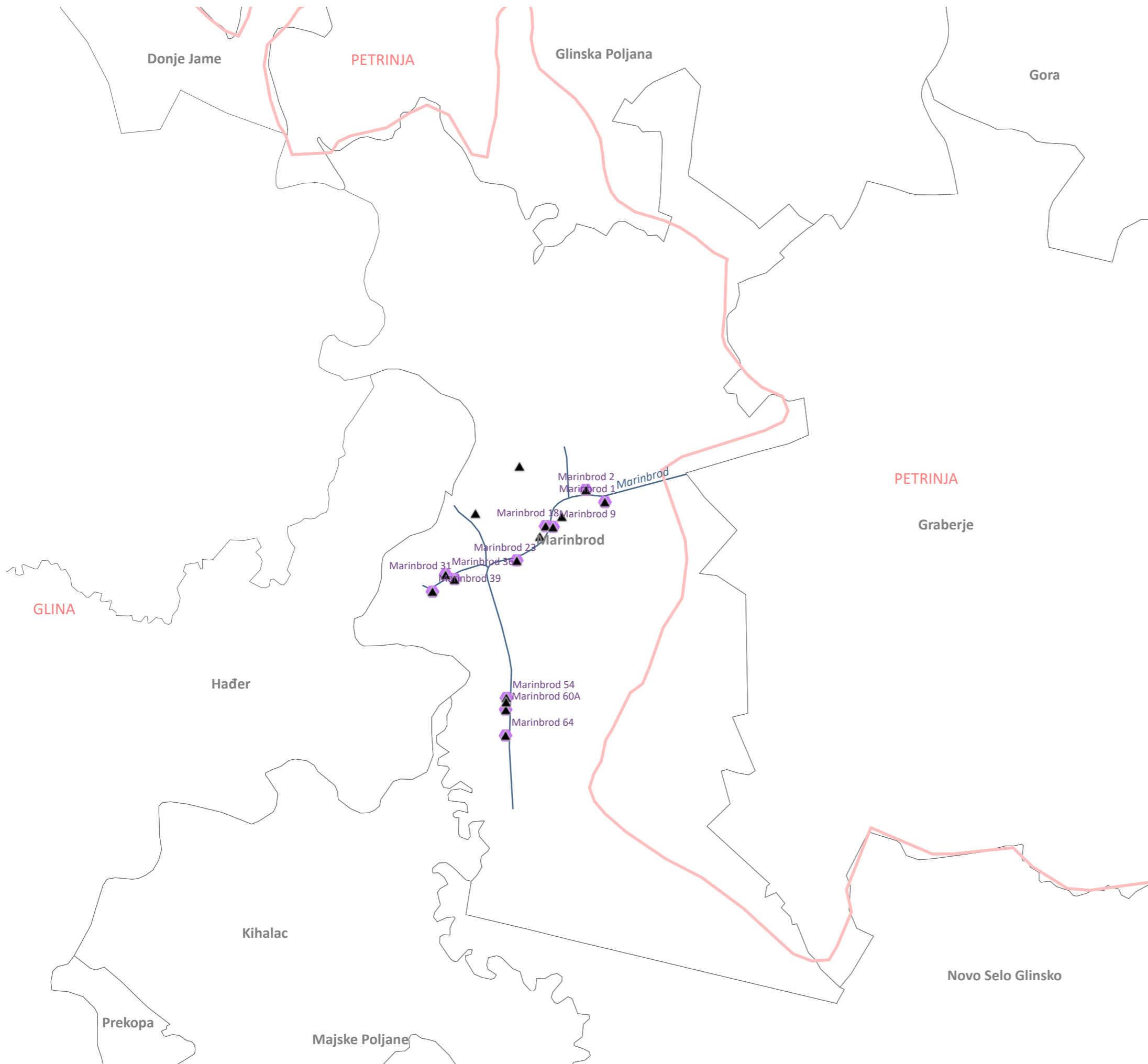
UKUPNO PRIJAVA 3

NEPREGLEDANO 1

NEPREGL. S PREBIVALIŠTEM 1



Izvor:  
Hrvatski centar za potresno inženjerstvo, [www.hcpi.hr](http://www.hcpi.hr)  
GD i ArcGIS Online  
DGU



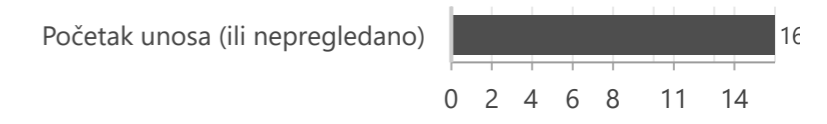
NEPREGLEDANO  
Sisačko-moslavačka županija  
**16**

# GLINA

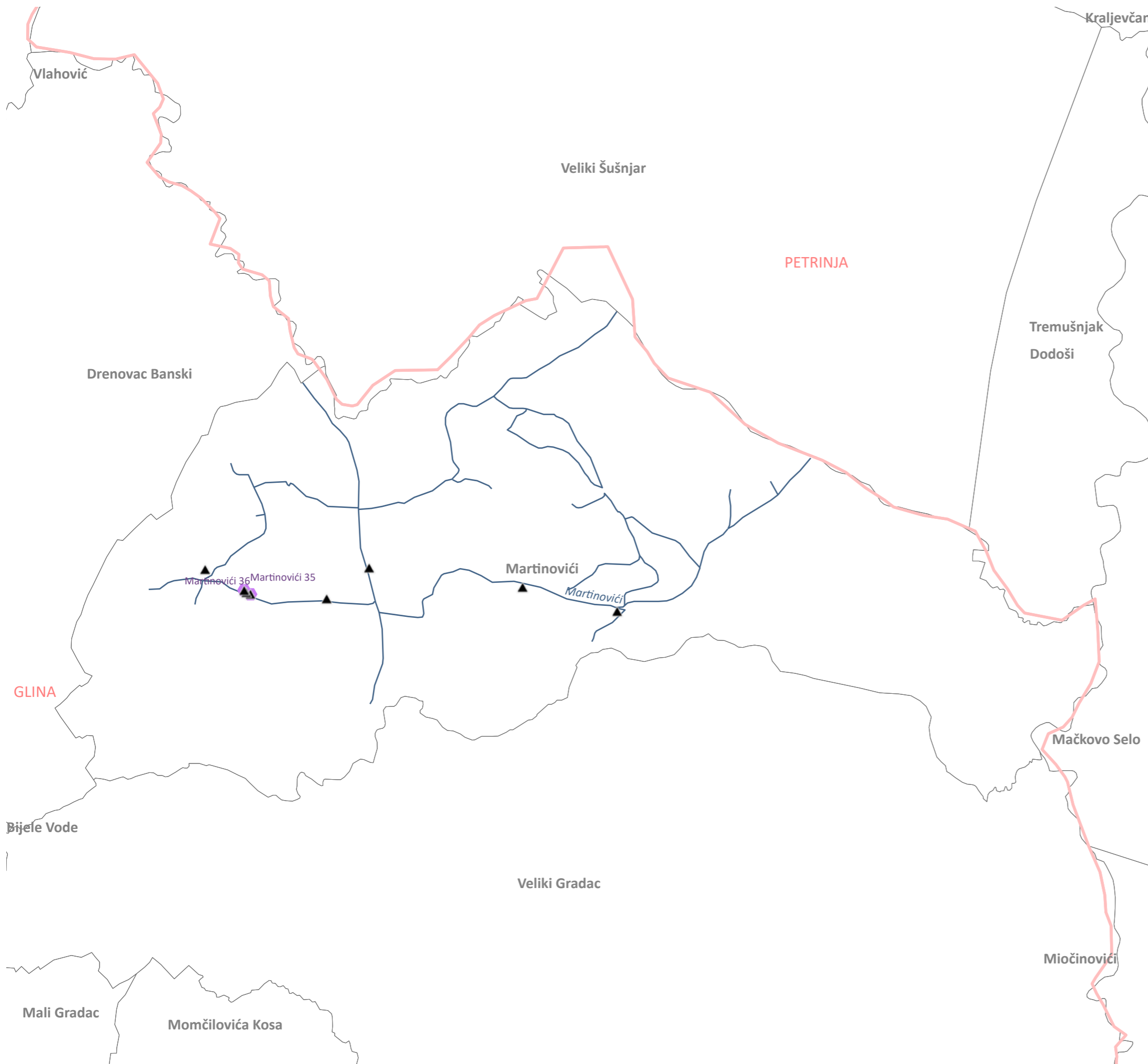
## Marinbrod

UKUPNO PRIJAVA 67  
NEPREGLEDANO 16

NEPREGL. S PREBIVALIŠTEM 11



Izvor:  
Hrvatski centar za potresno inženjerstvo, [www.hcpi.hr](http://www.hcpi.hr)  
GDİ ArcGIS Online  
DGU



NEPREGLEDANO  
Sisačko-moslavačka županija

**8**

# GLINA

## Martinovići

UKUPNO PRIJAVA 53  
NEPREGLEDANO 8

NEPREGL. S PREBIVALIŠTEM 2



Izvor:  
Hrvatski centar za potresno inženjerstvo, [www.hcpi.hr](http://www.hcpi.hr)  
GD i ArcGIS Online  
DGU

NEPREGLEDANO  
Sisačko-moslavačka županija

6

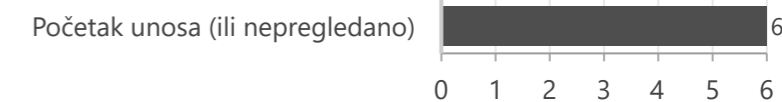
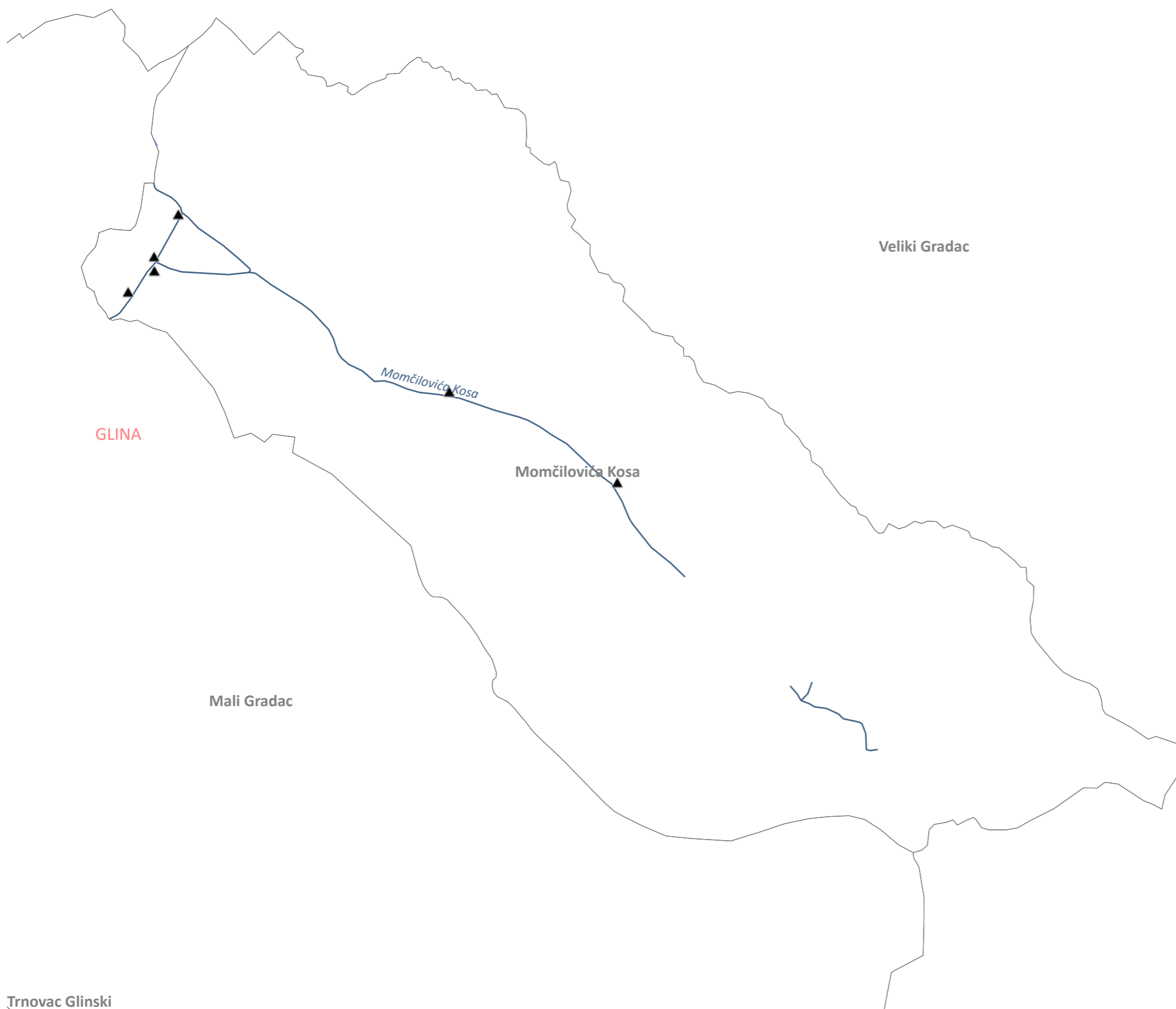
# GLINA

## Momčilovića Kosa

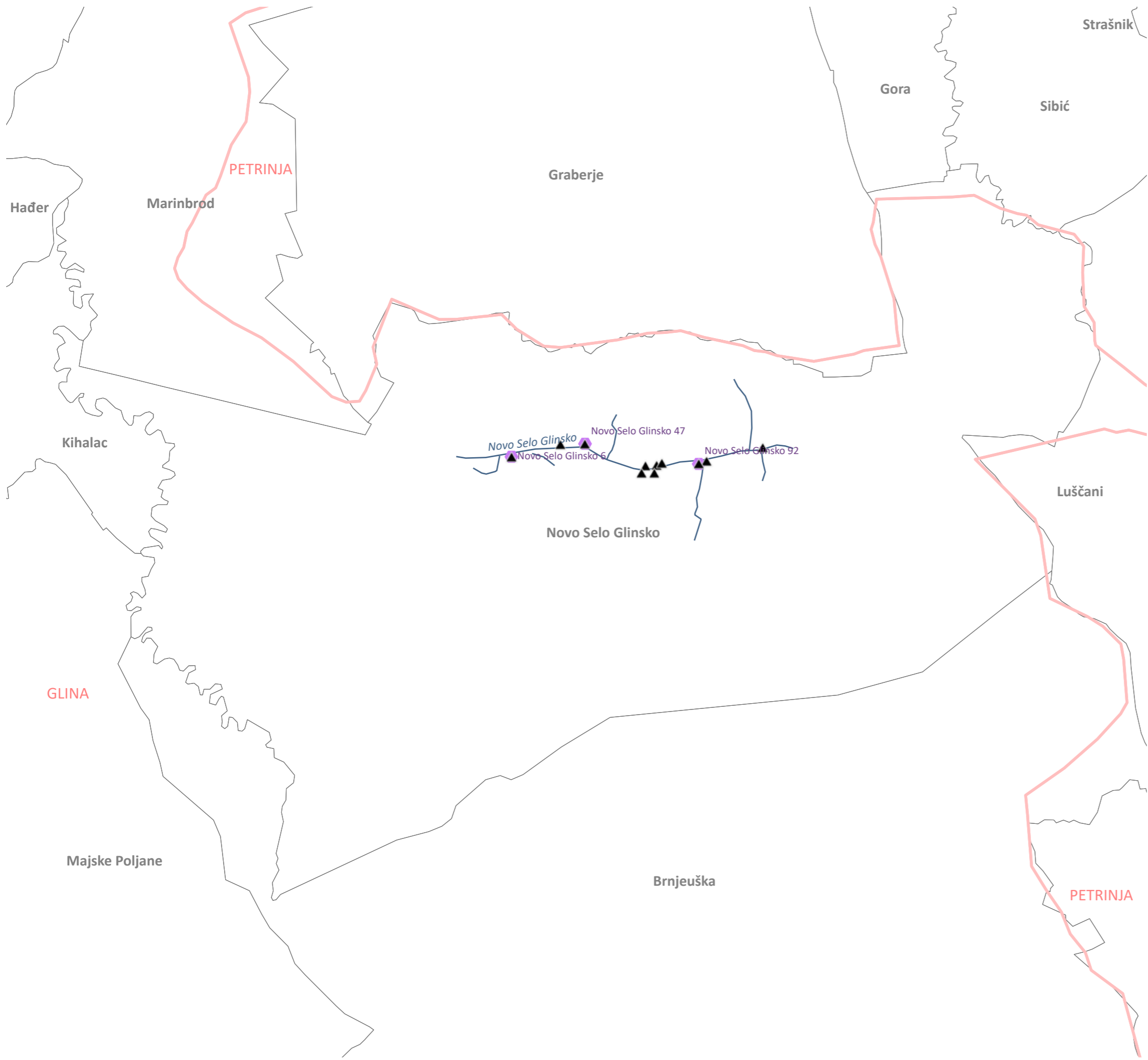
UKUPNO PRIJAVA 21

NEPREGLEDANO 6

NEPREGL. S PREBIVALIŠTEM 0



Izvor:  
Hrvatski centar za potresno inženjerstvo, [www.hcpi.hr](http://www.hcpi.hr)  
GDi ArcGIS Online  
DGU



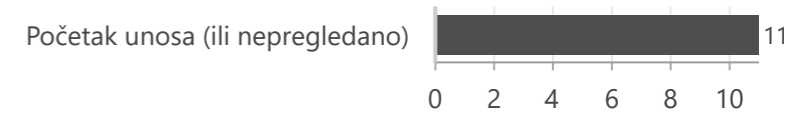
NEPREGLEDANO  
 Sisačko-moslavačka županija  
11

# GLINA

## Novo Selo Glinsko

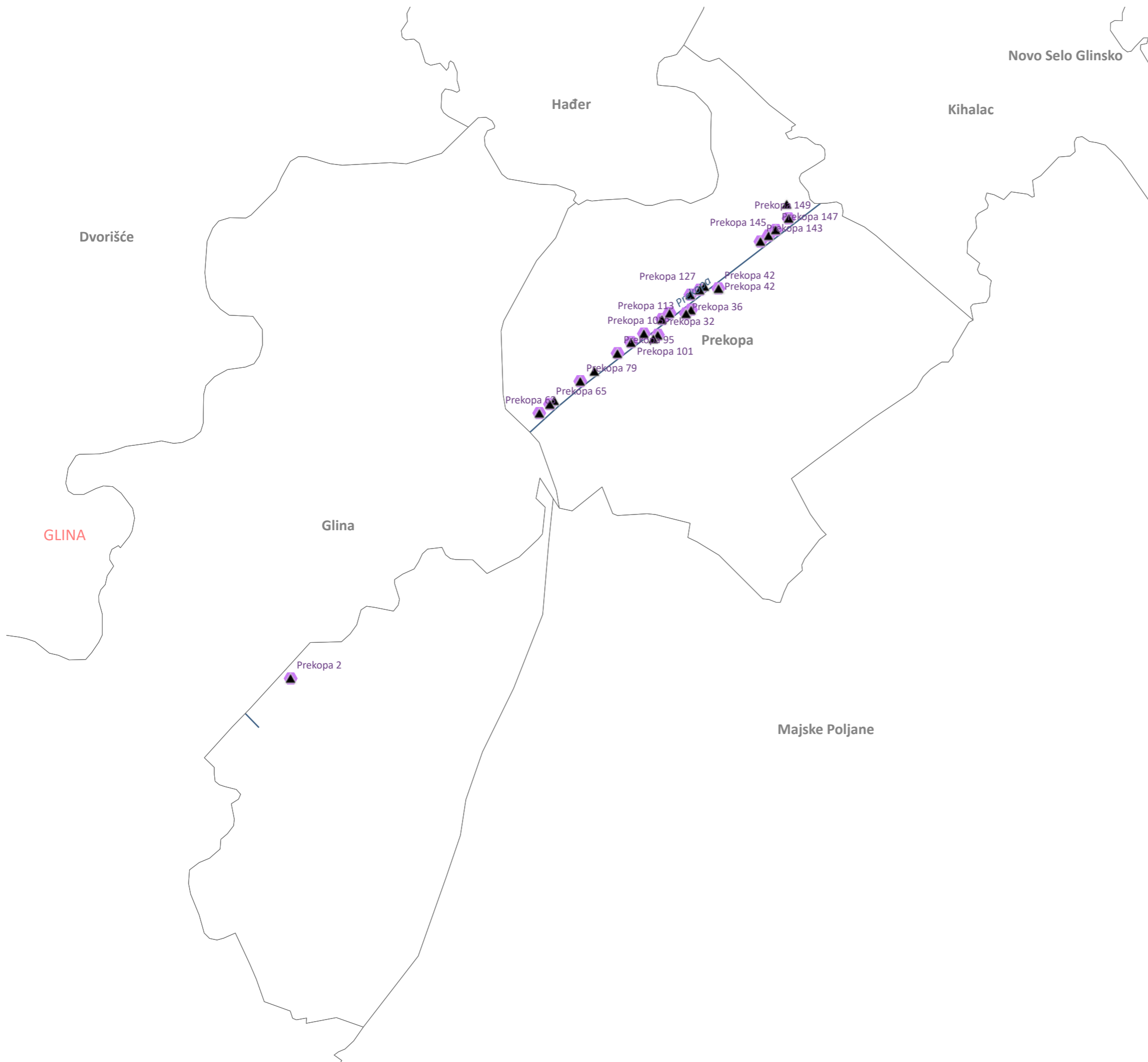
UKUPNO PRIJAVA 183  
 NEPREGLEDANO 11

NEPREGL. S PREBIVALIŠTEM 3



Izvor:  
 Hrvatski centar za potresno inženjerstvo, [www.hcpi.hr](http://www.hcpi.hr)  
 GD i ArcGIS Online  
 DGU





NEPREGLEDANO  
 Sisačko-moslavačka županija  
25

# GLINA

## Prekopa

UKUPNO PRIJAVA 112  
 NEPREGLEDANO 25

NEPREGL. S PREBIVALIŠTEM 20



Izvor:  
 Hrvatski centar za potresno inženjerstvo, [www.hcpi.hr](http://www.hcpi.hr)  
 GDi ArcGIS Online  
 DGU

NEPREGLEDANO  
Sisačko-moslavačka županija

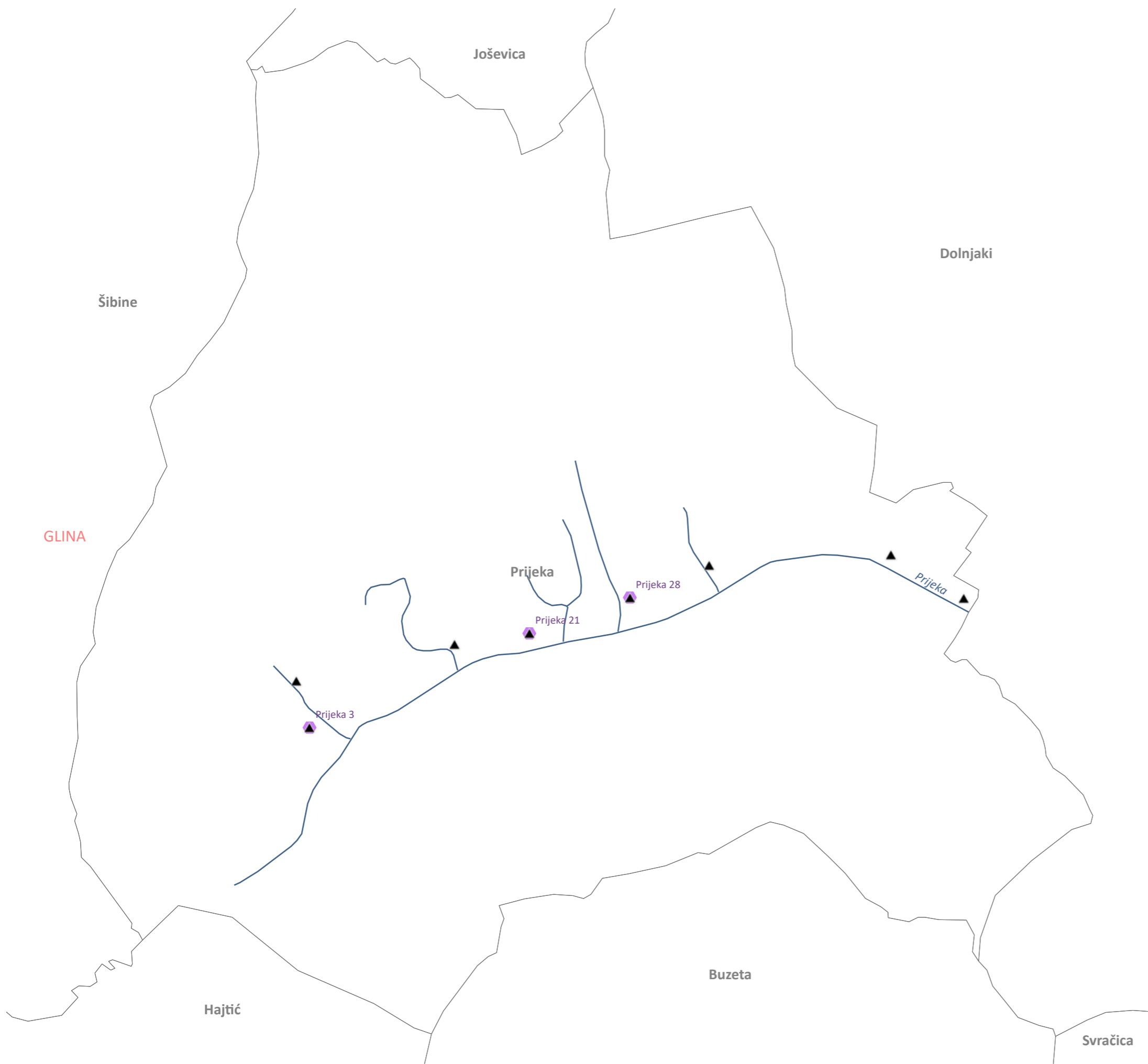
8

# GLINA Prijeva

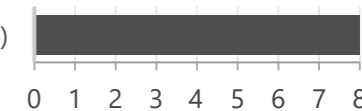
UKUPNO PRIJAVA 39

NEPREGLEDANO 8

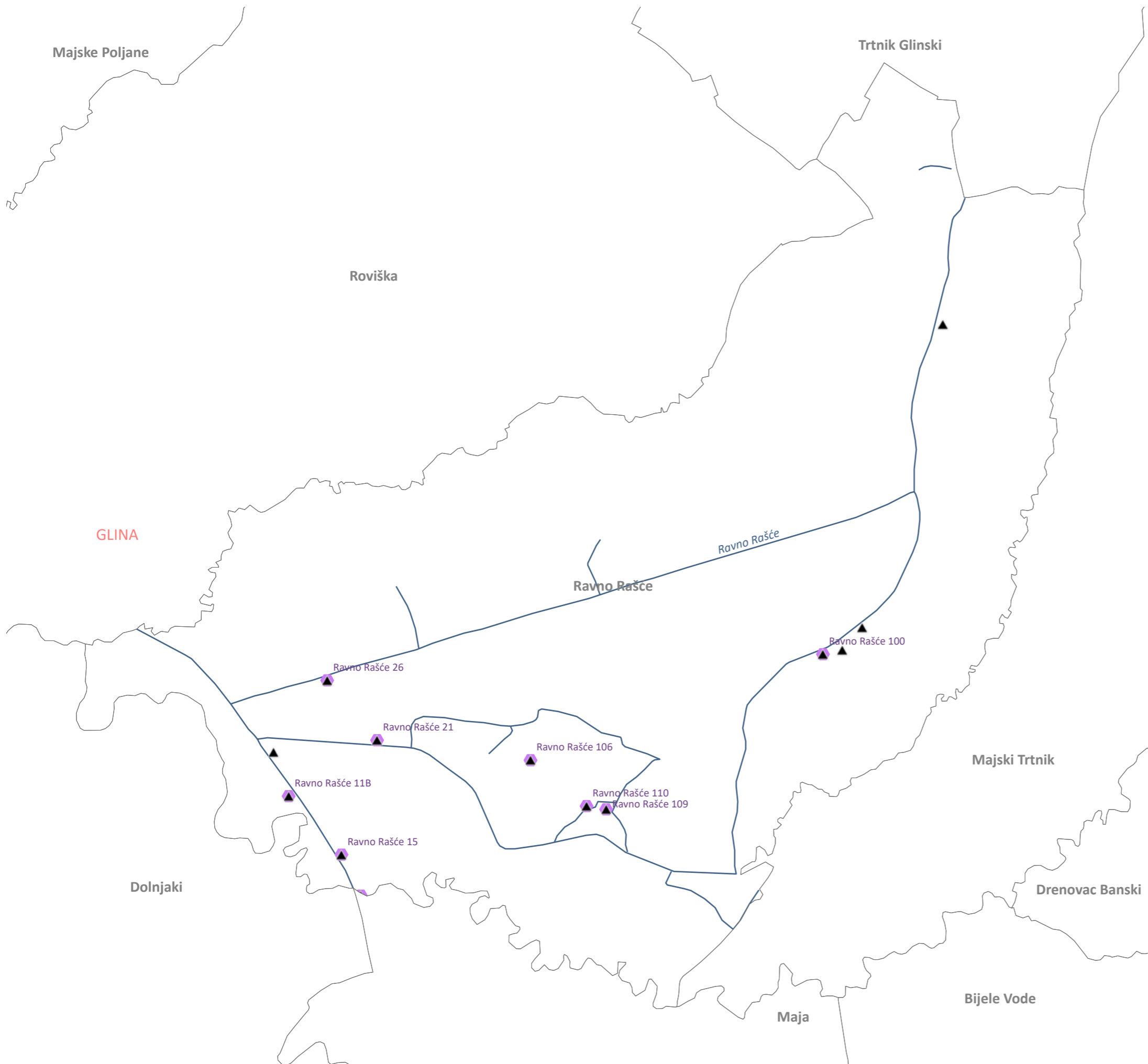
NEPREGL. S PREBIVALIŠTEM 3



Početak unosa (ili nepregledano)



Izvor:  
Hrvatski centar za potresno inženjerstvo, [www.hcpi.hr](http://www.hcpi.hr)  
GDi ArcGIS Online  
DGU



NEPREGLEDANO  
Sisačko-moslavačka županija

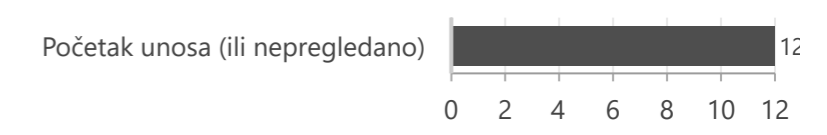
**12**

# GLINA

## Ravno Rašće

UKUPNO PRIJAVA 89  
NEPREGLEDANO 12

NEPREGL. S PREBIVALIŠTEM 8



Izvor:  
Hrvatski centar za potresno inženjerstvo, [www.hcpi.hr](http://www.hcpi.hr)  
GD i ArcGIS Online  
DGU

NEPREGLEDANO  
Sisačko-moslavačka županija

11

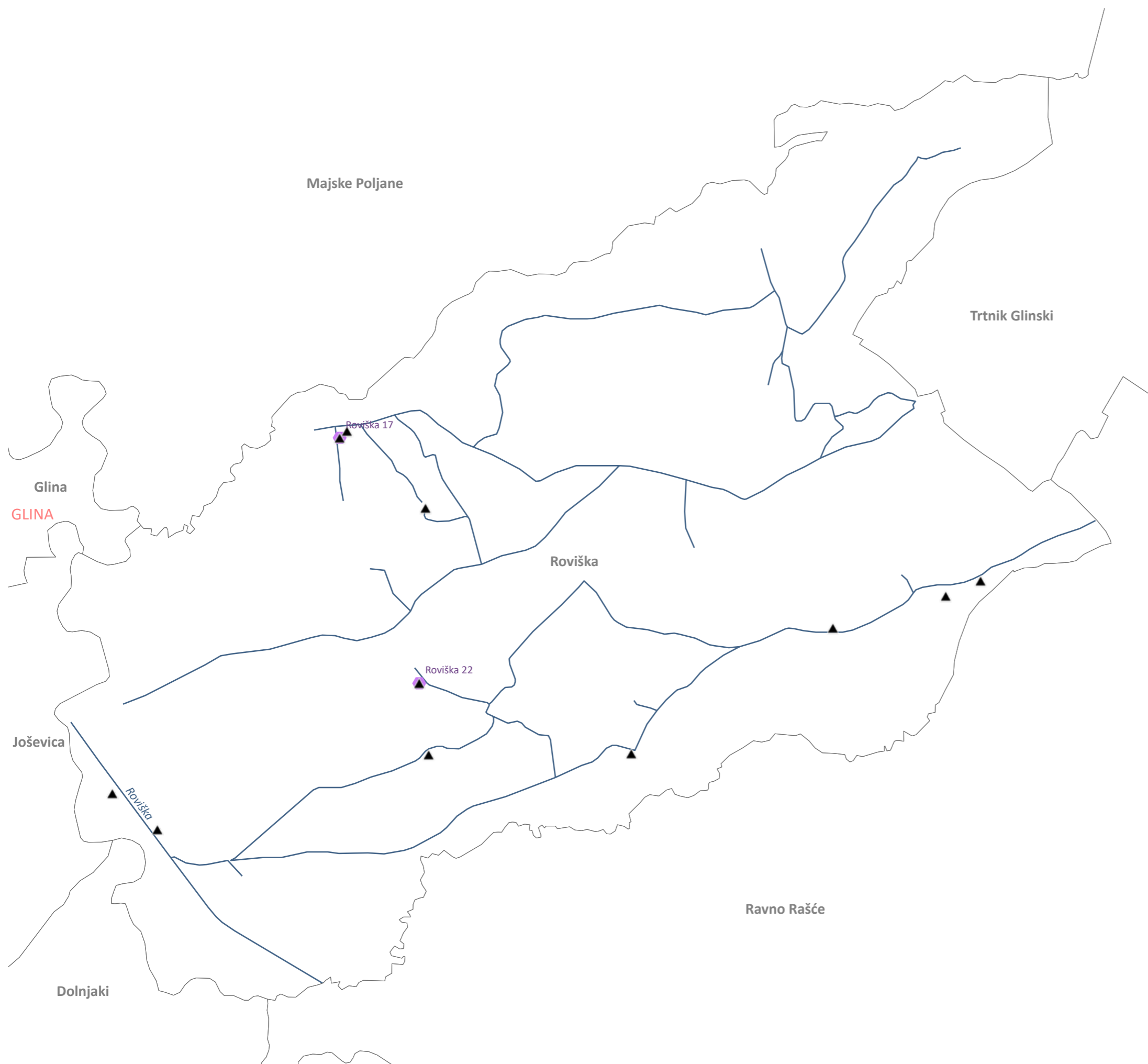
# GLINA

## Roviška

UKUPNO PRIJAVA 52

NEPREGLEDANO 11

NEPREGL. S PREBIVALIŠTEM 2



Izvor:  
Hrvatski centar za potresno inženjerstvo, [www.hcpi.hr](http://www.hcpi.hr)  
GDi ArcGIS Online  
DGU

NEPREGLEDANO  
Sisačko-moslavačka županija

1

# GLINA Skela

UKUPNO PRIJAVA 16

NEPREGLEDANO 1

NEPREGL. S PREBIVALIŠTEM 0

TOPUSKO

GLINA

Skela

Donje Selište

Gornje Selište

Balinac

Početak unosa (ili nepregledano)



Izvor:  
Hrvatski centar za potresno inženjerstvo, [www.hcpi.hr](http://www.hcpi.hr)  
GDi ArcGIS Online  
DGU

NEPREGLEDANO  
Sisačko-moslavačka županija

5

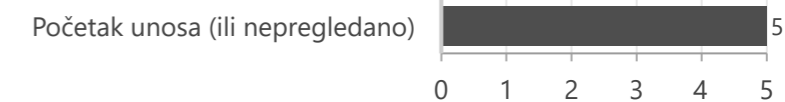
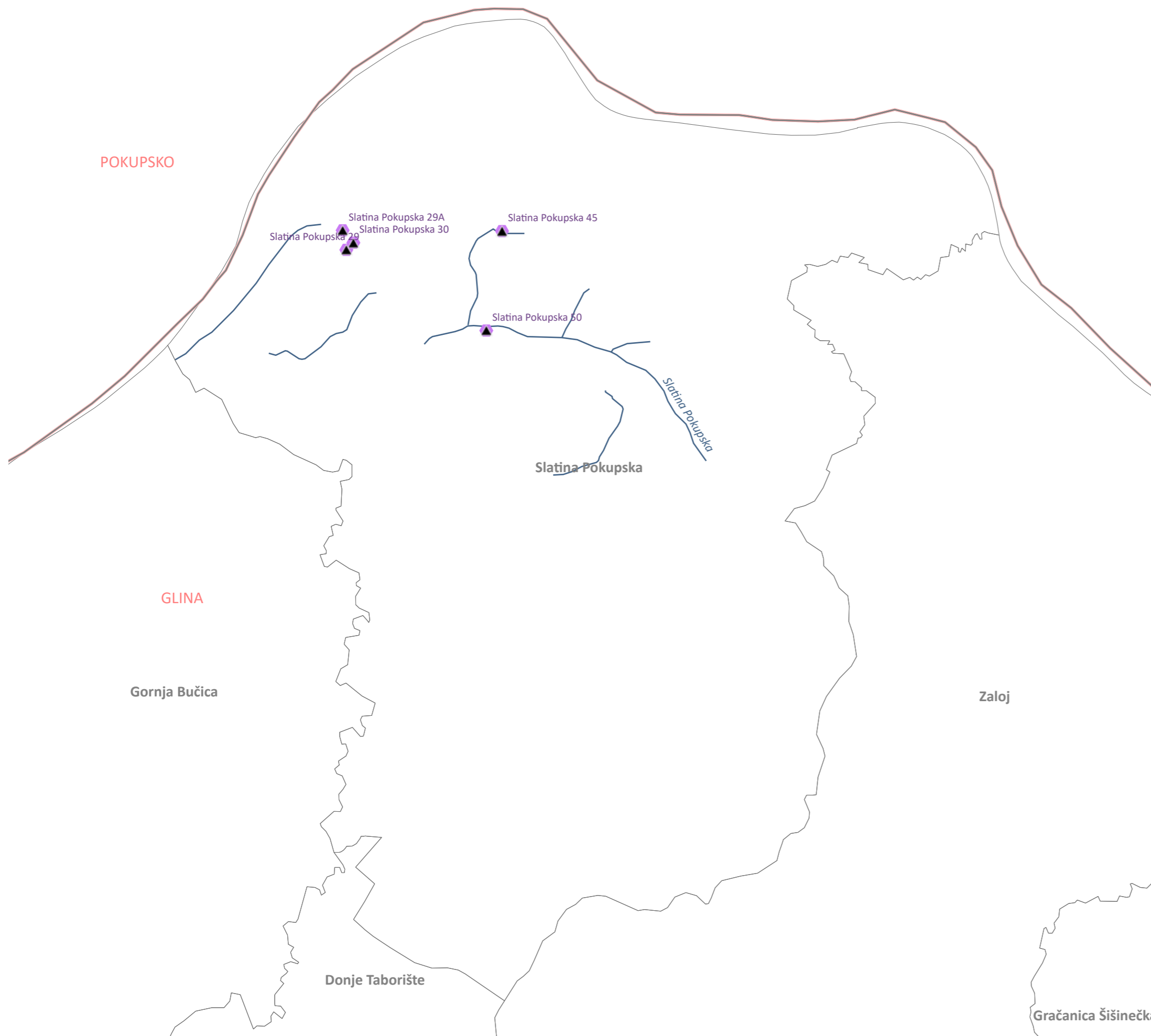
# GLINA

## Slatina Pokupska

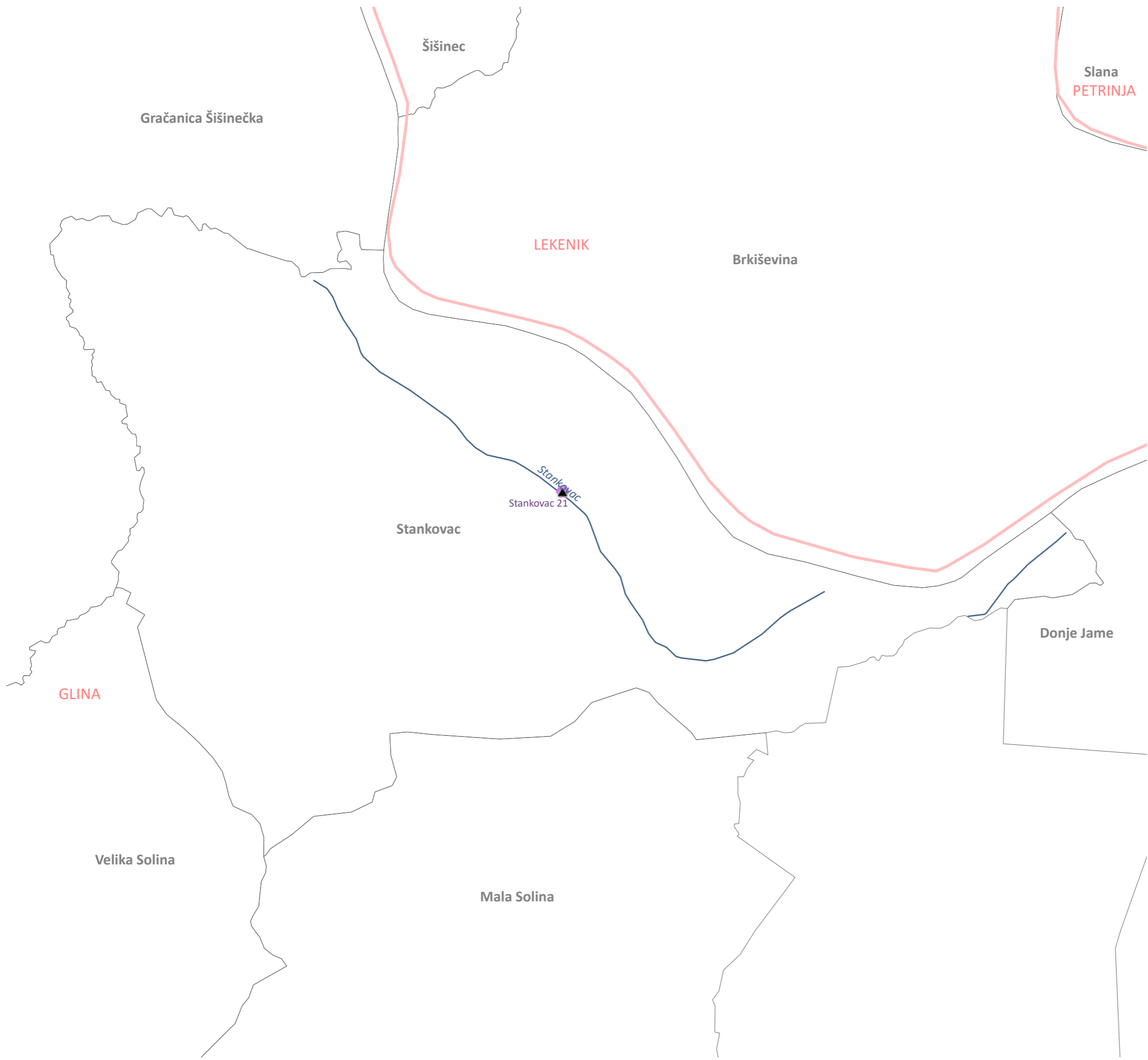
UKUPNO PRIJAVA 77

NEPREGLEDANO 5

NEPREGL. S PREBIVALIŠTEM 5



Izvor:  
Hrvatski centar za potresno inženjerstvo, [www.hcpi.hr](http://www.hcpi.hr)  
GDi ArcGIS Online  
DGU



NEPREGLEDANO  
 Sisačko-moslavačka županija  
**1**

# GLINA

## Stankovac

UKUPNO PRIJAVA 23  
 NEPREGLEDANO 1

NEPREGL. S PREBIVALIŠTEM 1



Izvor:  
 Hrvatski centar za potresno inženjerstvo, [www.hcpi.hr](http://www.hcpi.hr)  
 GDi ArcGIS Online  
 DGU

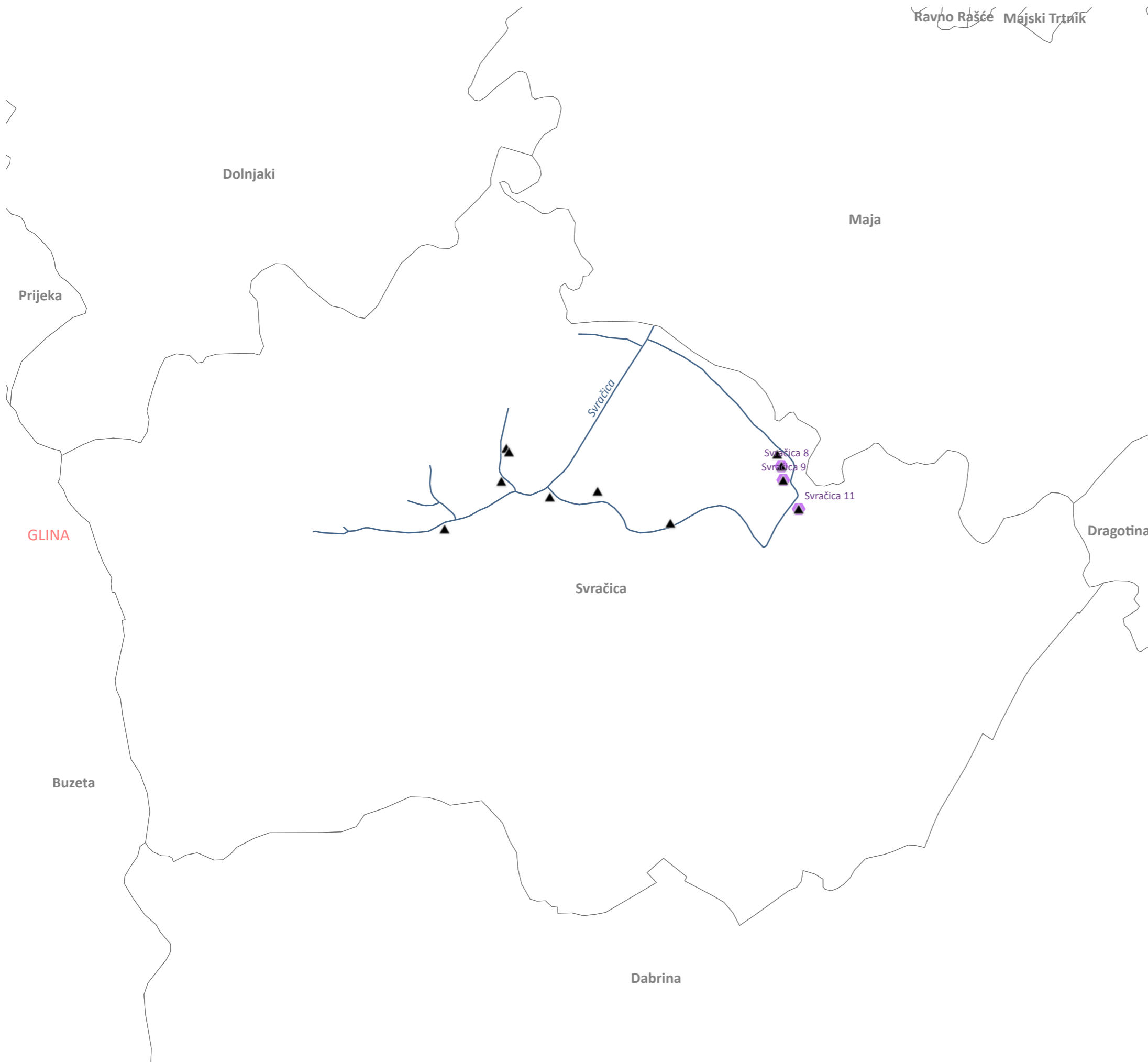
Ravno Rašće Májski Trtnik

**NEPREGLEDANO**  
Sisačko-moslavačka županija  
**11**

# GLINA Svračica

UKUPNO PRIJAVA 37  
NEPREGLEDANO 11

**NEPREGL. S PREBIVALIŠTEM 3**



Izvor:  
Hrvatski centar za potresno inženjerstvo, [www.hcpi.hr](http://www.hcpi.hr)  
GDi ArcGIS Online  
DGU



NEPREGLEDANO  
Sisačko-moslavačka županija

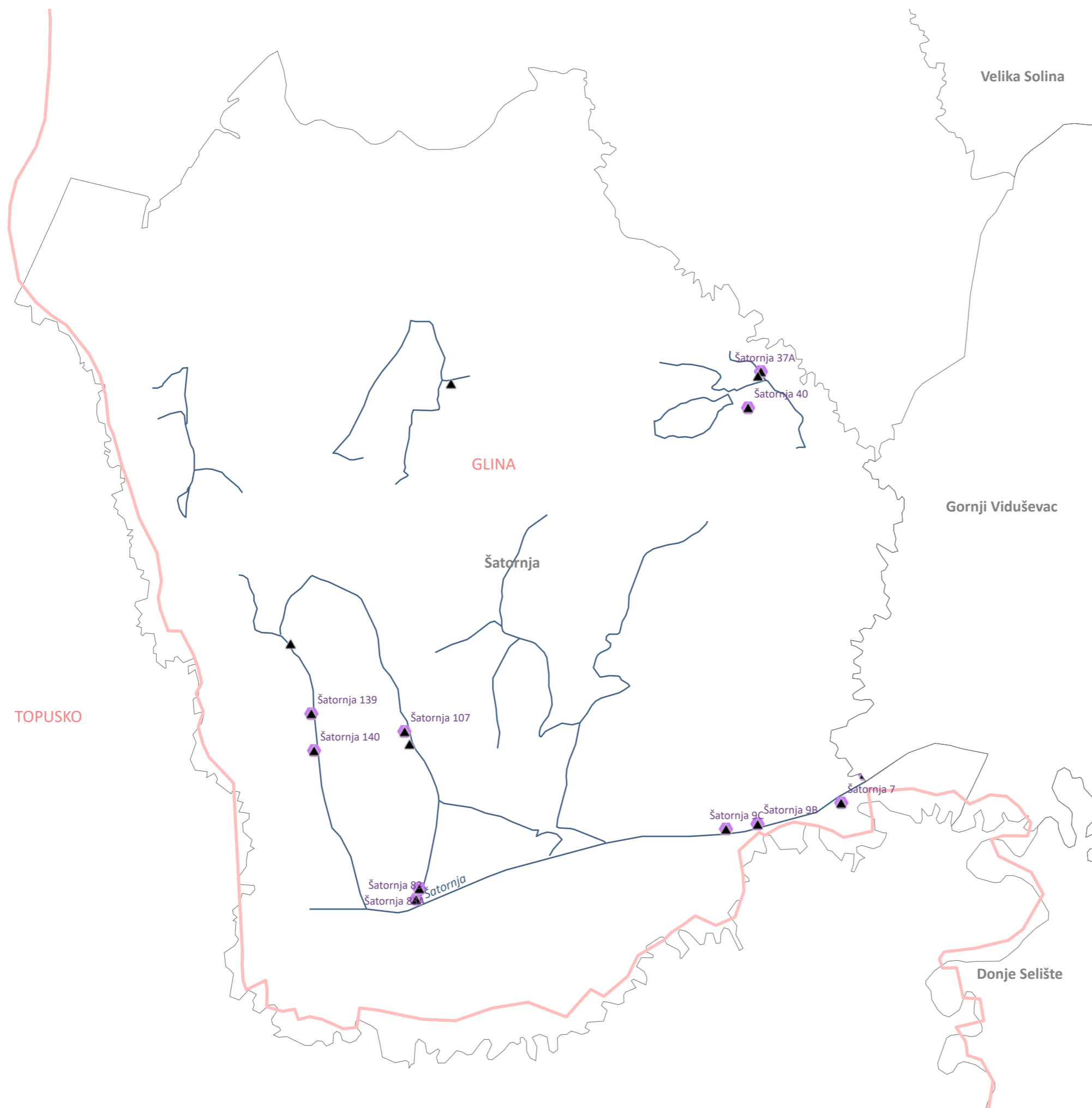
14

# GLINA Šatornja

UKUPNO PRIJAVA 43

NEPREGLEDANO 14

NEPREGL. S PREBIVALIŠTEM 10



Izvor:  
Hrvatski centar za potresno inženjerstvo, [www.hcpi.hr](http://www.hcpi.hr)  
GD i ArcGIS Online  
DGU

NEPREGLEDANO  
Sisačko-moslavačka županija

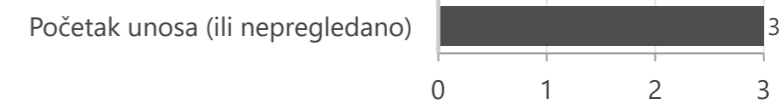
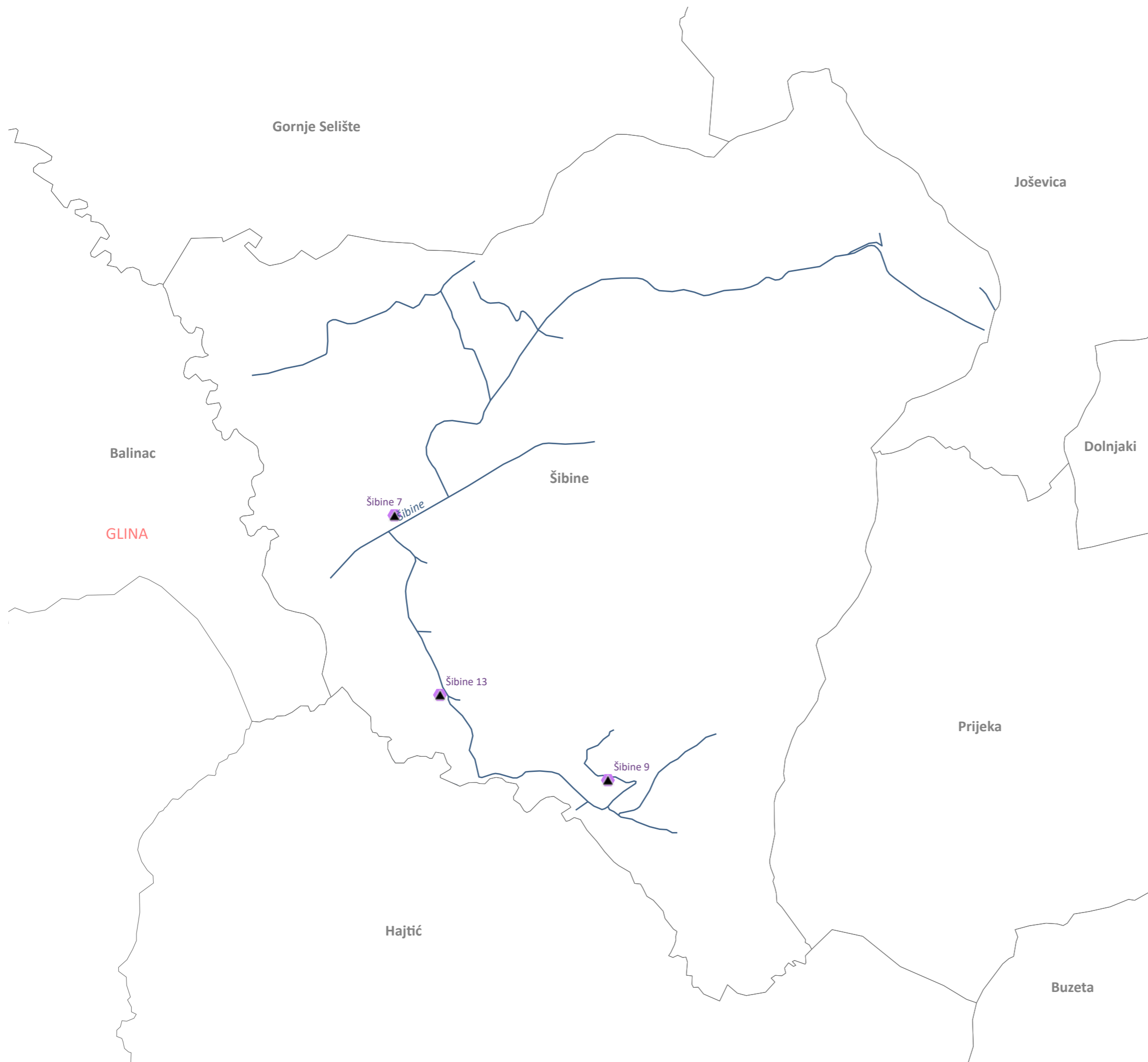
3

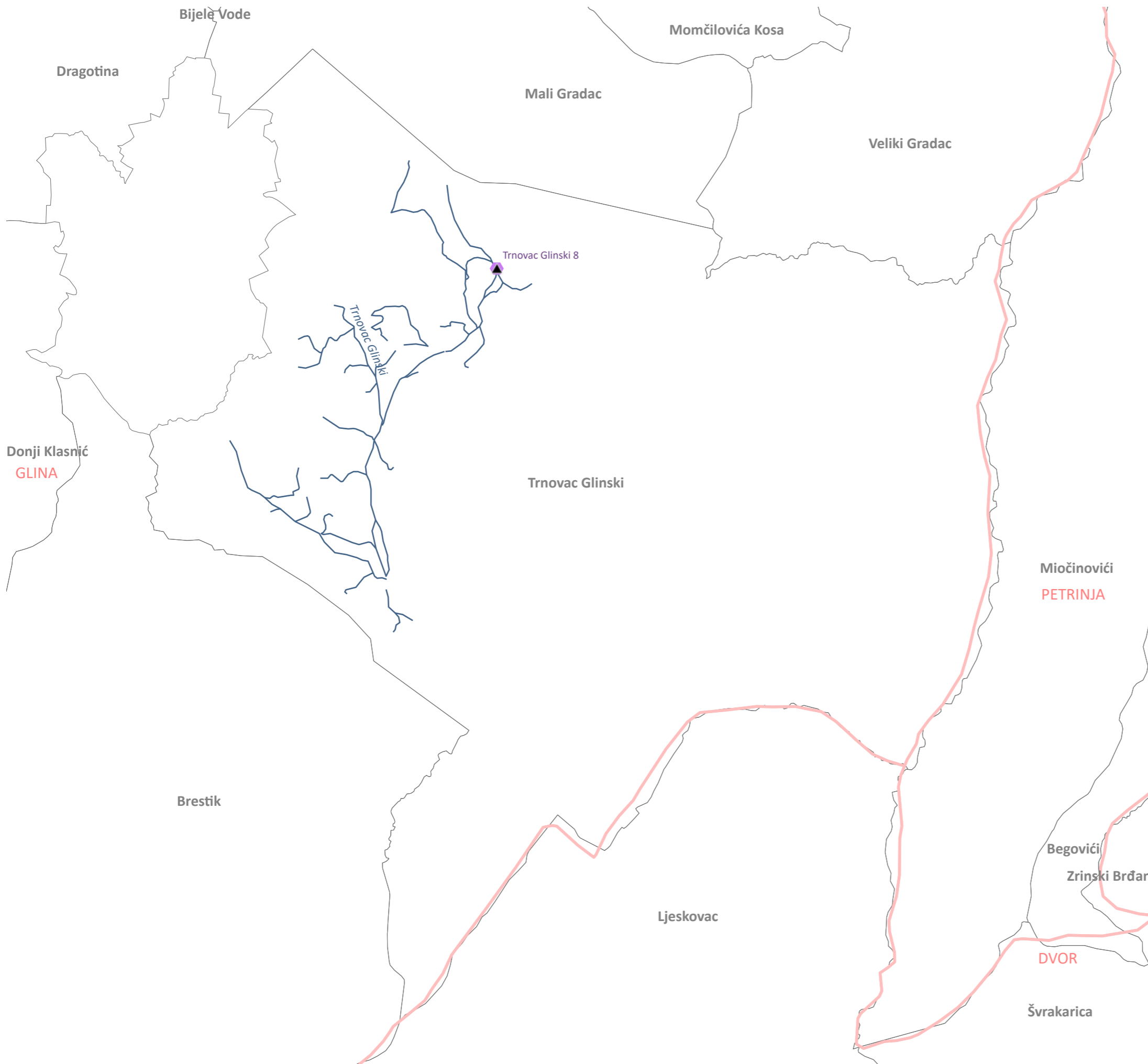
# GLINA Šibine

UKUPNO PRIJAVA 9

NEPREGLEDANO 3

NEPREGL. S PREBIVALIŠTEM 3





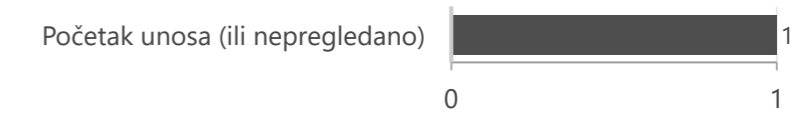
NEPREGLEDANO  
 Sisačko-moslavačka županija  
**1**

# GLINA

## Trnovac Glinski

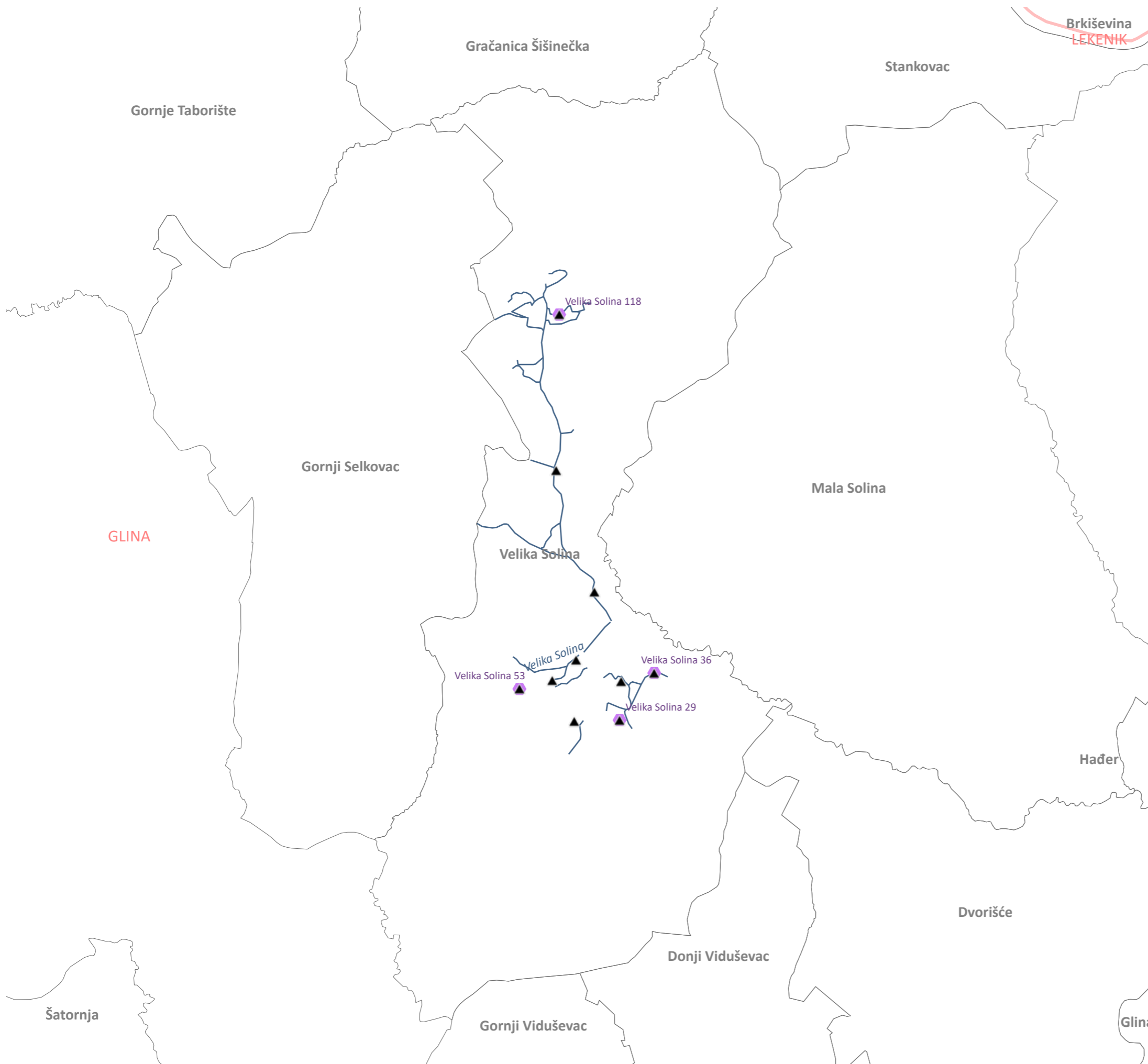
UKUPNO PRIJAVA 11  
 NEPREGLEDANO 1

NEPREGL. S PREBIVALIŠTEM 1



Izvor:  
 Hrvatski centar za potresno inženjerstvo, [www.hcpi.hr](http://www.hcpi.hr)  
 GDi ArcGIS Online  
 DGU





**NEPREGLEDANO**  
 Sisačko-moslavačka županija  
**10**

# GLINA

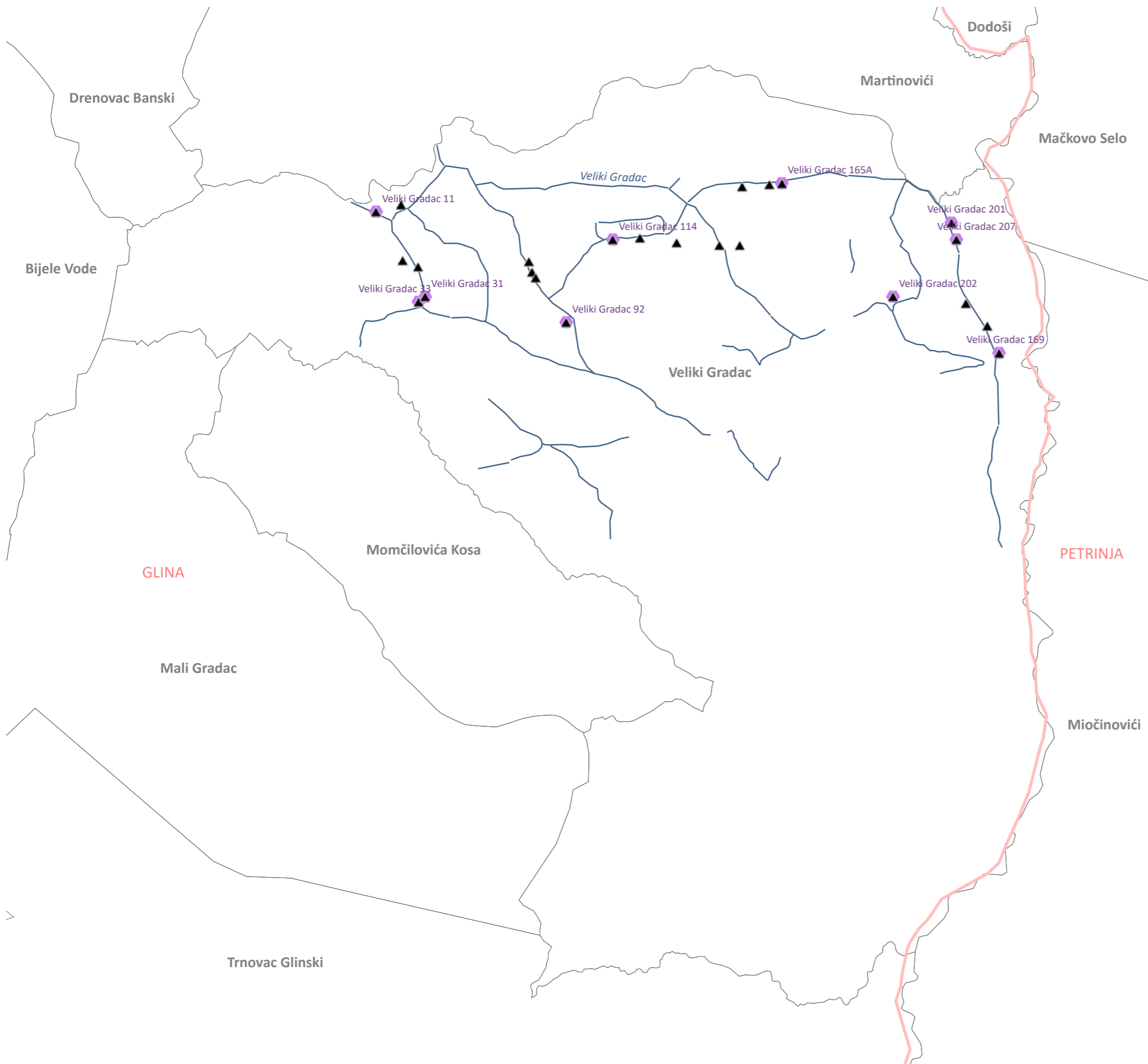
## Velika Solina

UKUPNO PRIJAVA 29  
 NEPREGLEDANO 10

**NEPREGL. S PREBIVALIŠTEM 4**



Izvor:  
 Hrvatski centar za potresno inženjerstvo, [www.hcpi.hr](http://www.hcpi.hr)  
 GDi ArcGIS Online  
 DGU

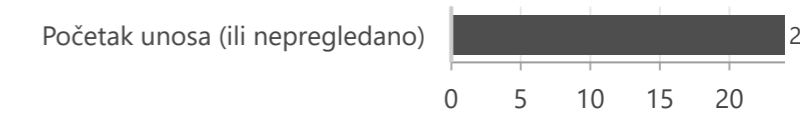


NEPREGLEDANO  
 Sisačko-moslavačka županija  
 24

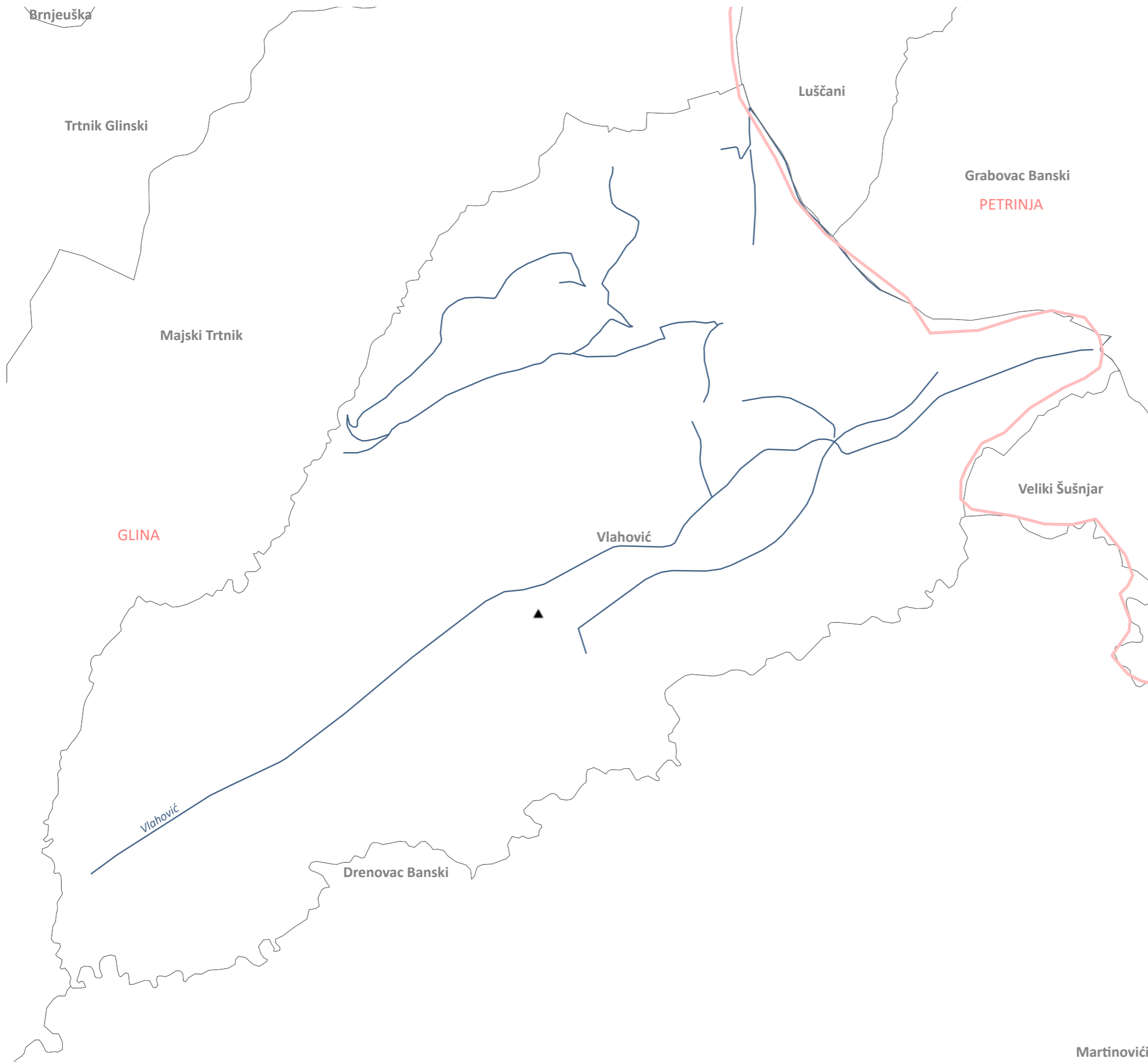
# GLINA

## Veliki Gradac

UKUPNO PRIJAVA 61  
 NEPREGLEDANO 24  
 NEPREGL. S PREBIVALIŠTEM 10



Izvor:  
 Hrvatski centar za potresno inženjerstvo, www.hcpi.hr  
 GDi ArcGIS Online  
 DGU

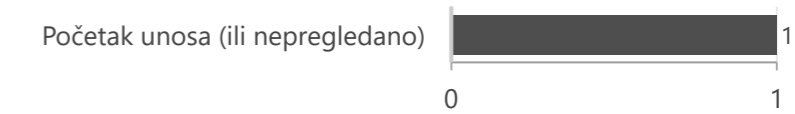


NEPREGLEDANO  
Sisačko-moslavačka županija  
**1**

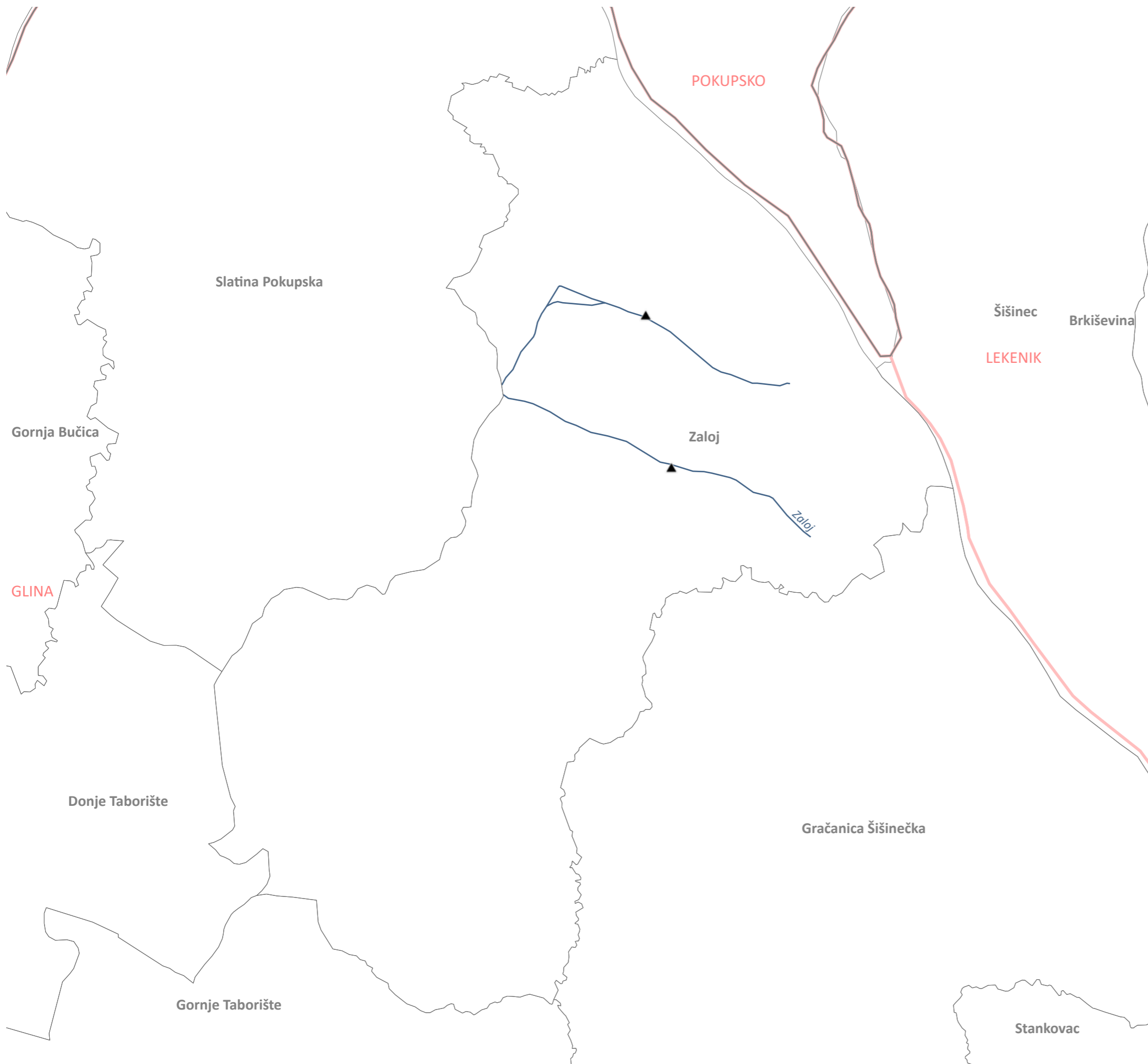
# GLINA Vlahovići

UKUPNO PRIJAVA 94  
NEPREGLEDANO 1

NEPREGL. S PREBIVALIŠTEM 0



Izvor:  
Hrvatski centar za potresno inženjerstvo, [www.hcpi.hr](http://www.hcpi.hr)  
GDi ArcGIS Online  
DGU

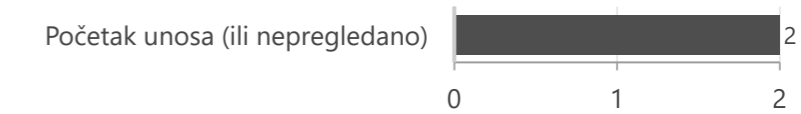


NEPREGLEDANO  
Sisačko-moslavačka županija  
**2**

# GLINA Zaløj

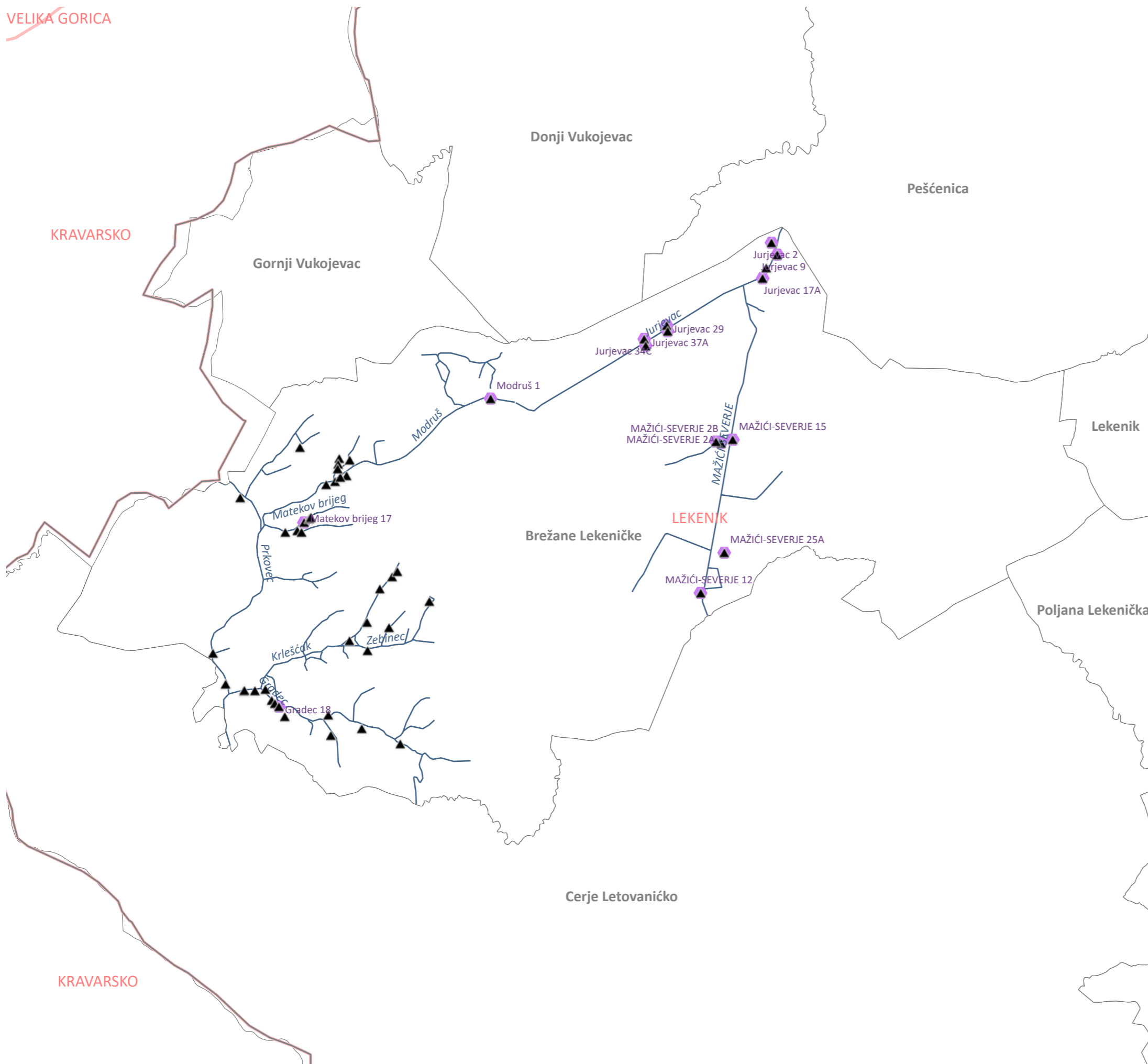
UKUPNO PRIJAVA 9  
NEPREGLEDANO 2

NEPREGL. S PREBIVALIŠTEM 0



Izvor:  
Hrvatski centar za potresno inženjerstvo, [www.hcpi.hr](http://www.hcpi.hr)  
GDİ ArcGIS Online  
DGU





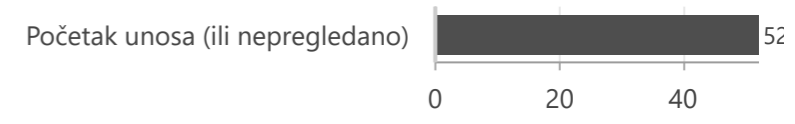
NEPREGLEDANO  
Sisačko-moslavačka županija  
**52**

# LEKENIK

## Brežane Lekeničke

UKUPNO PRIJAVA 73  
NEPREGLEDANO 52

**NEPREGL. S PREBIVALIŠTEM 15**



Izvor:  
Hrvatski centar za potresno inženjerstvo, www.hcpi.hr  
GD i ArcGIS Online  
DGU

NEPREGLEDANO  
Sisačko-moslavačka županija

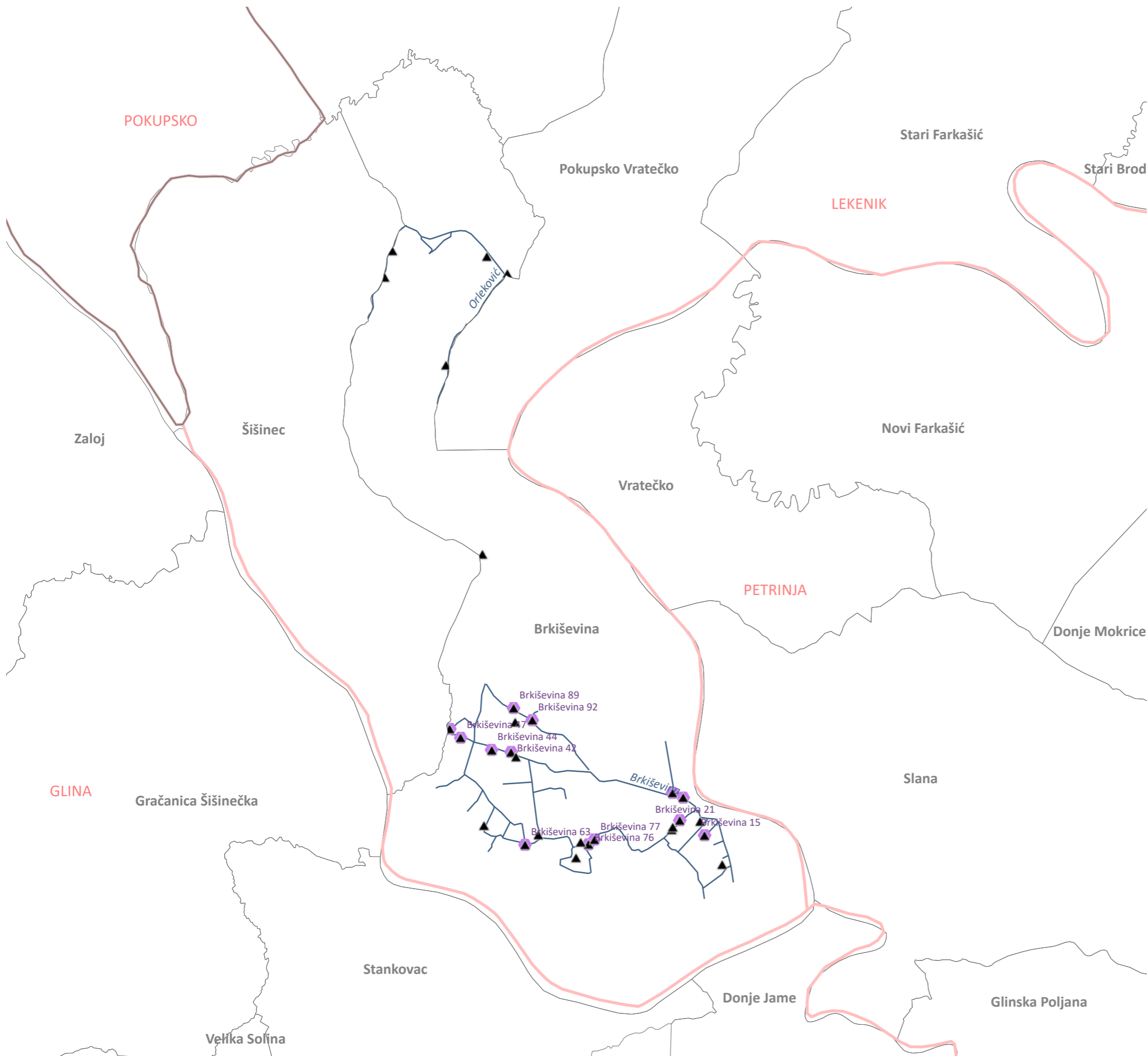
29

# LEKENIK Brkiševina

UKUPNO PRIJAVA 56

NEPREGLEDANO 29

NEPREGL. S PREBIVALIŠTEM 13



NEPREGLEDANO  
Sisačko-moslavačka županija

26

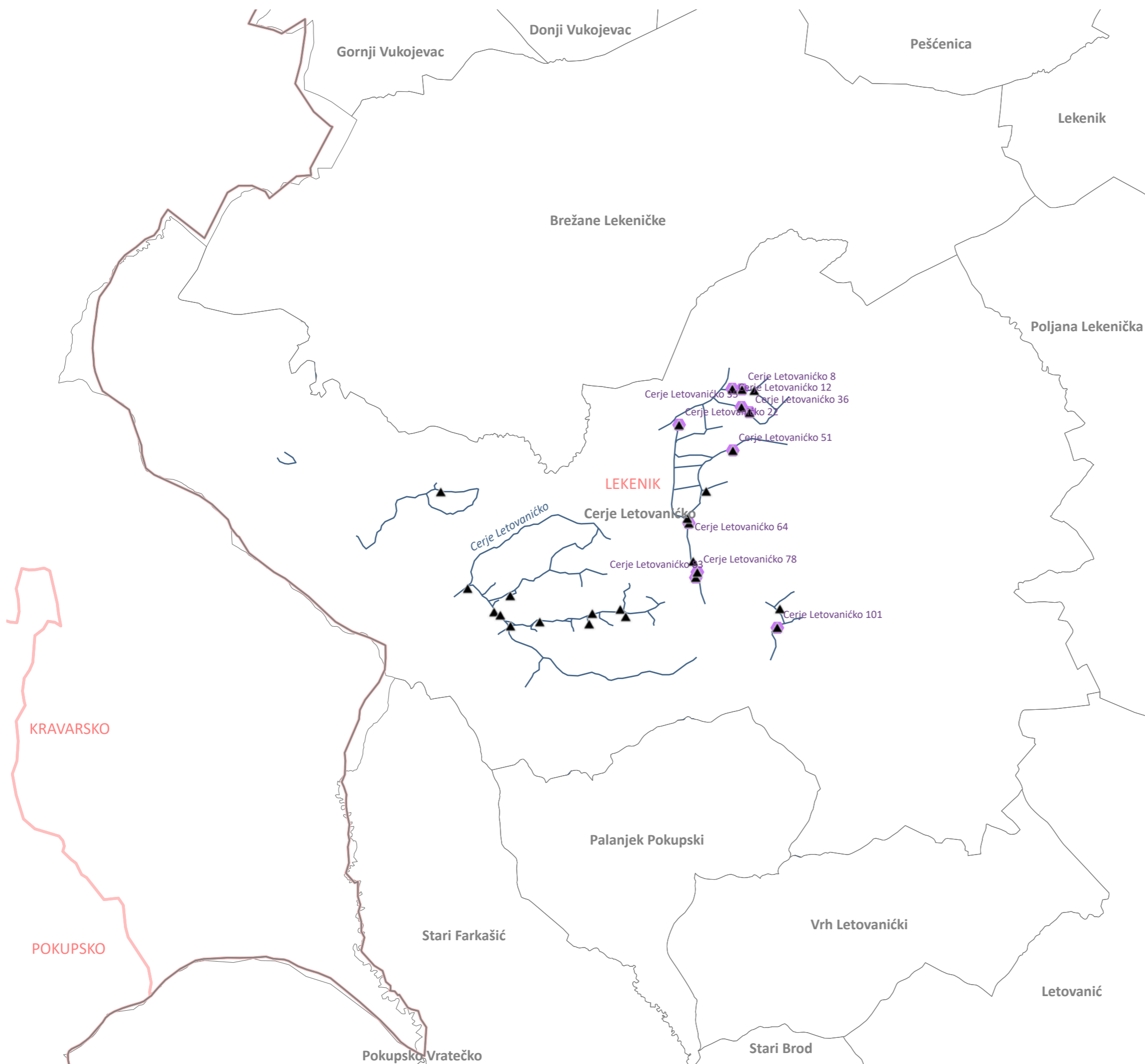
# LEKENIK

## Cerje Letovaničko

UKUPNO PRIJAVA 32

NEPREGLEDANO 26

NEPREGL. S PREBIVALIŠTEM 10



Izvor:  
Hrvatski centar za potresno inženjerstvo, [www.hcpi.hr](http://www.hcpi.hr)  
GD i ArcGIS Online  
DGU

NEPREGLEDANO  
Sisačko-moslavačka županija

8

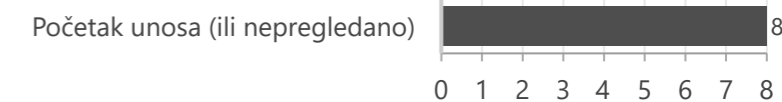
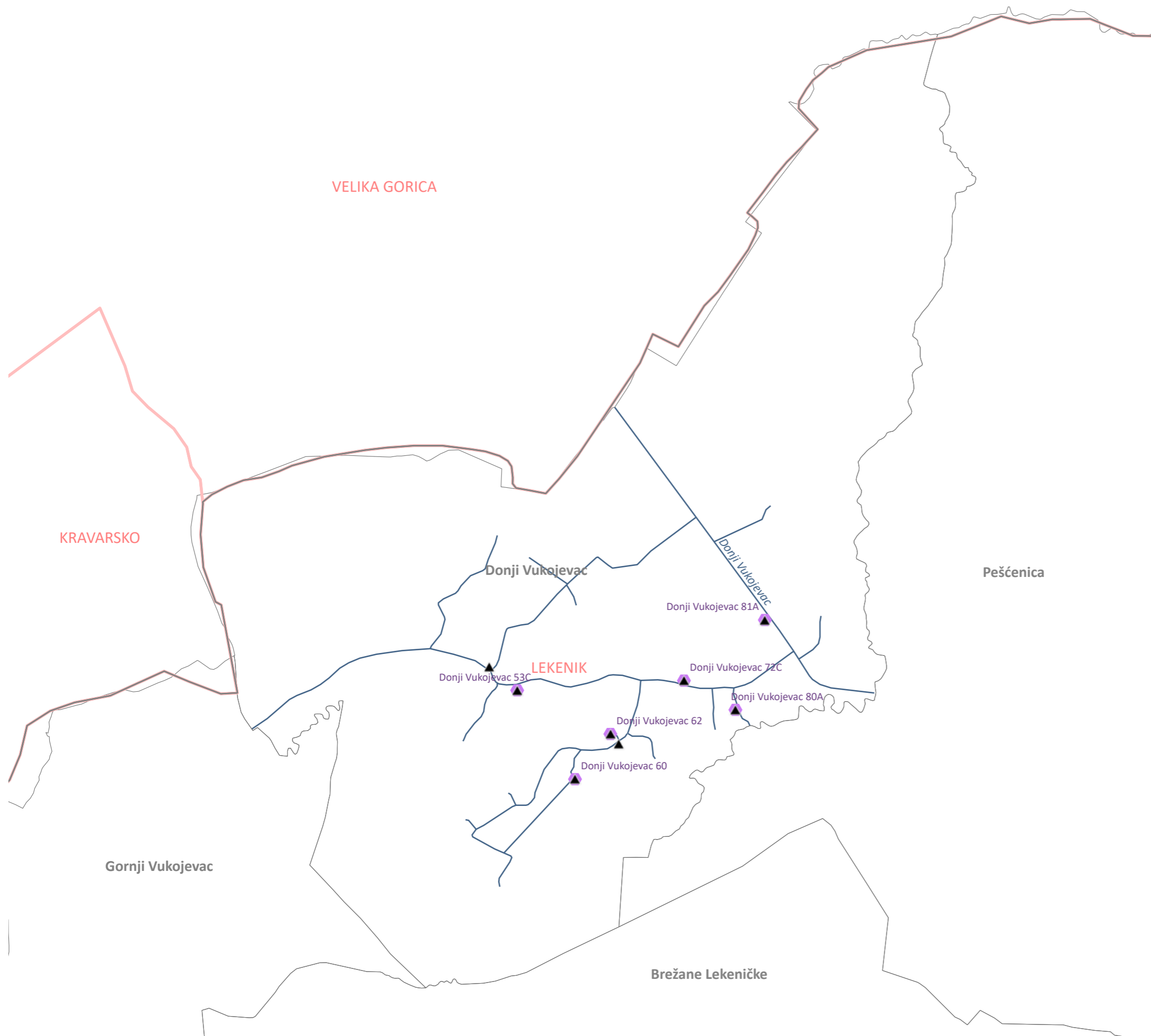
# LEKENIK

## Donji Vukojevac

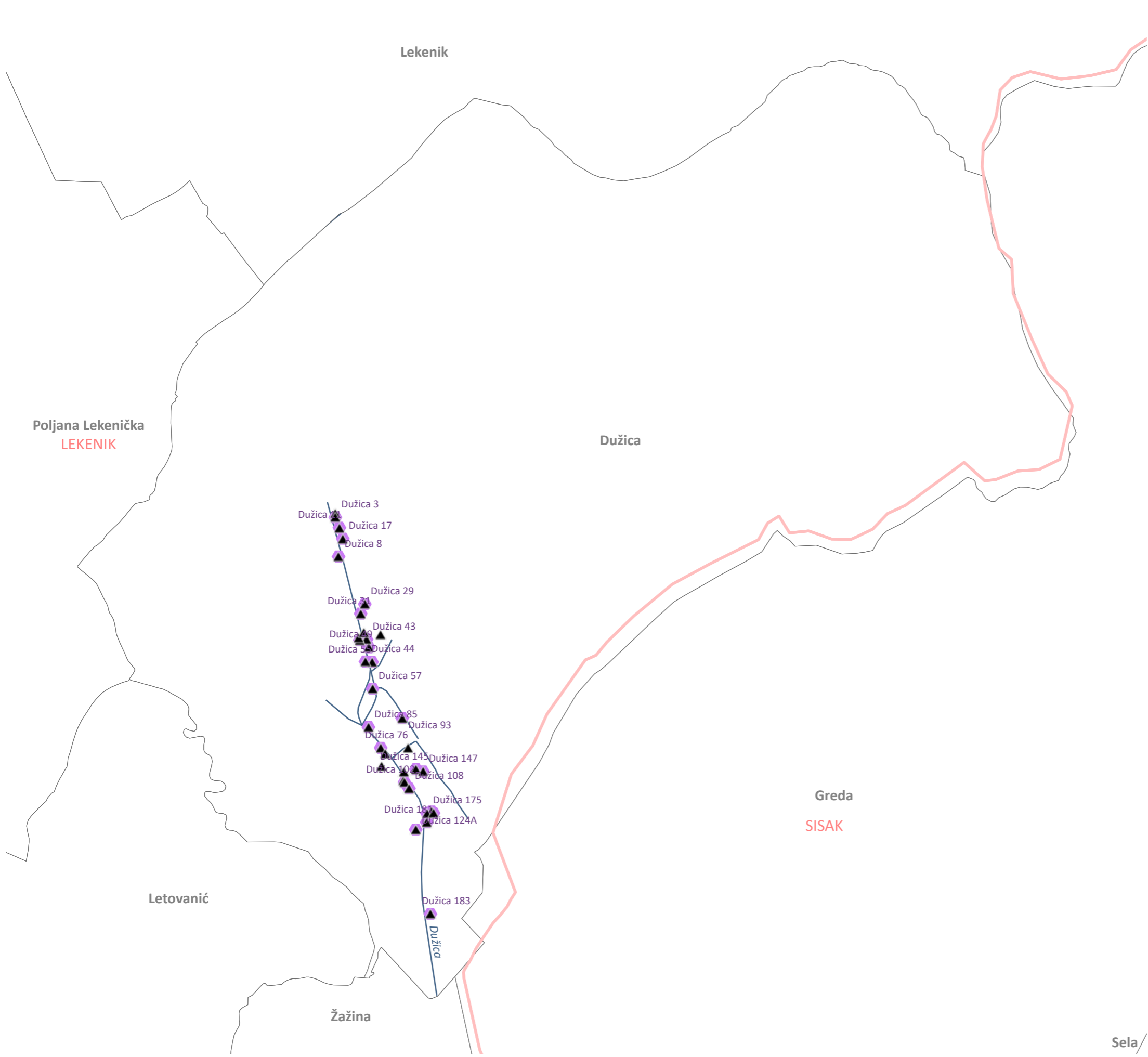
UKUPNO PRIJAVA 96

NEPREGLEDANO 8

NEPREGL. S PREBIVALIŠTEM 6



Izvor:  
Hrvatski centar za potresno inženjerstvo, [www.hcpi.hr](http://www.hcpi.hr)  
GDi ArcGIS Online  
DGU



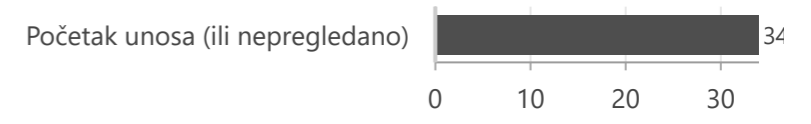
NEPREGLEDANO  
Sisačko-moslavačka županija  
**34**

# LEKENIK

## Dužica

UKUPNO PRIJAVA 92  
NEPREGLEDANO 34

NEPREGL. S PREBIVALIŠTEM 25



Izvor:  
Hrvatski centar za potresno inženjerstvo, www.hcpi.hr  
GD i ArcGIS Online  
DGU

NEPREGLEDANO  
Sisačko-moslavačka županija

6

# LEKENIK

## Gornji Vukojevac

UKUPNO PRIJAVA 16

NEPREGLEDANO 6

NEPREGL. S PREBIVALIŠTEM 4



Početak unosa (ili nepregledano)



Izvor:  
Hrvatski centar za potresno inženjerstvo, [www.hcpi.hr](http://www.hcpi.hr)  
GD i ArcGIS Online  
DGU

NEPREGLEDANO  
Sisačko-moslavačka županija

76

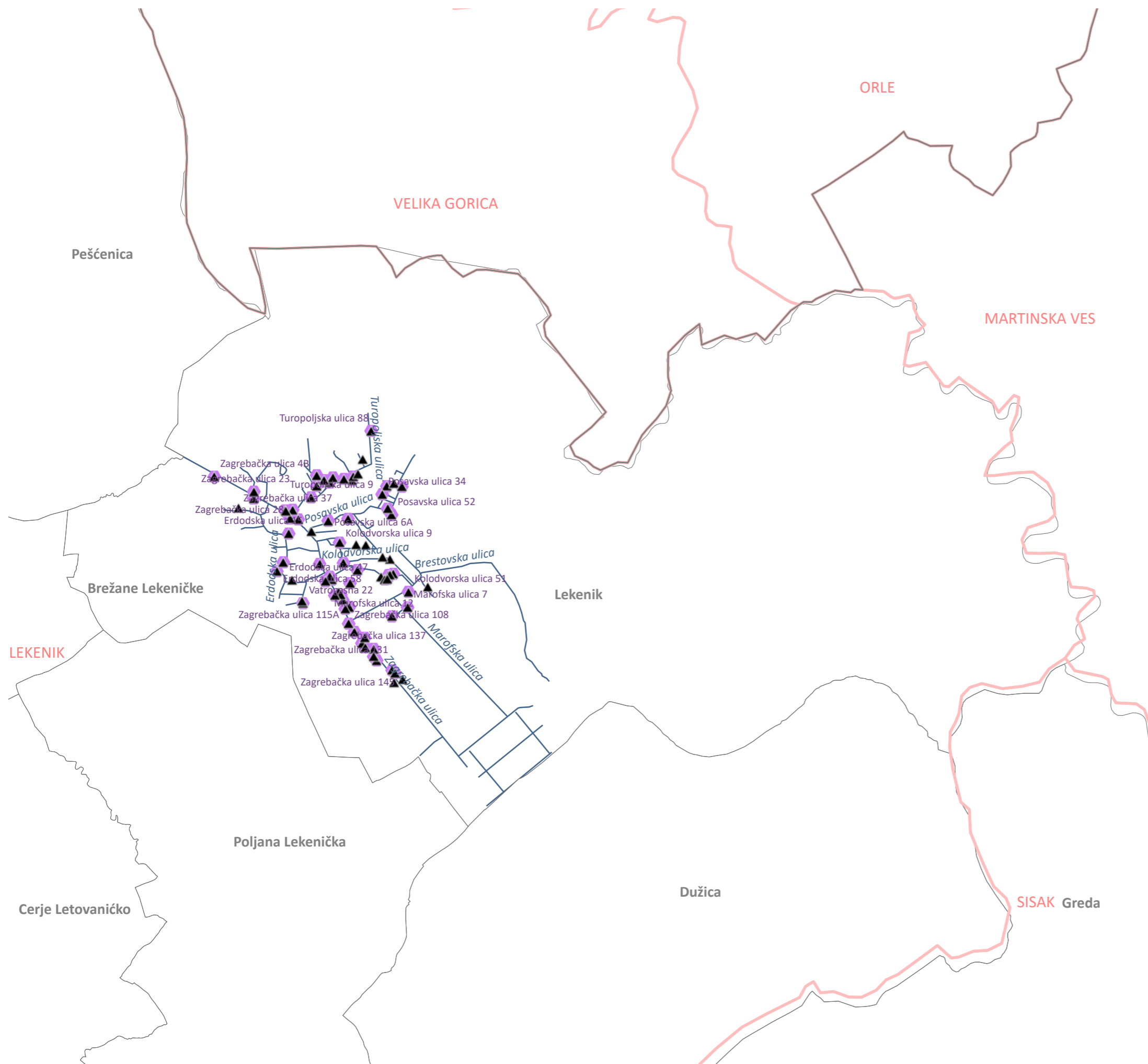
# LEKENIK

## Lekenik

UKUPNO PRIJAVA 227

NEPREGLEDANO 76

NEPREGL. S PREBIVALIŠTEM 60



Izvor:  
Hrvatski centar za potresno inženjerstvo, [www.hcpi.hr](http://www.hcpi.hr)  
GD i ArcGIS Online  
DGU

NEPREGLEDANO  
Sisačko-moslavačka županija

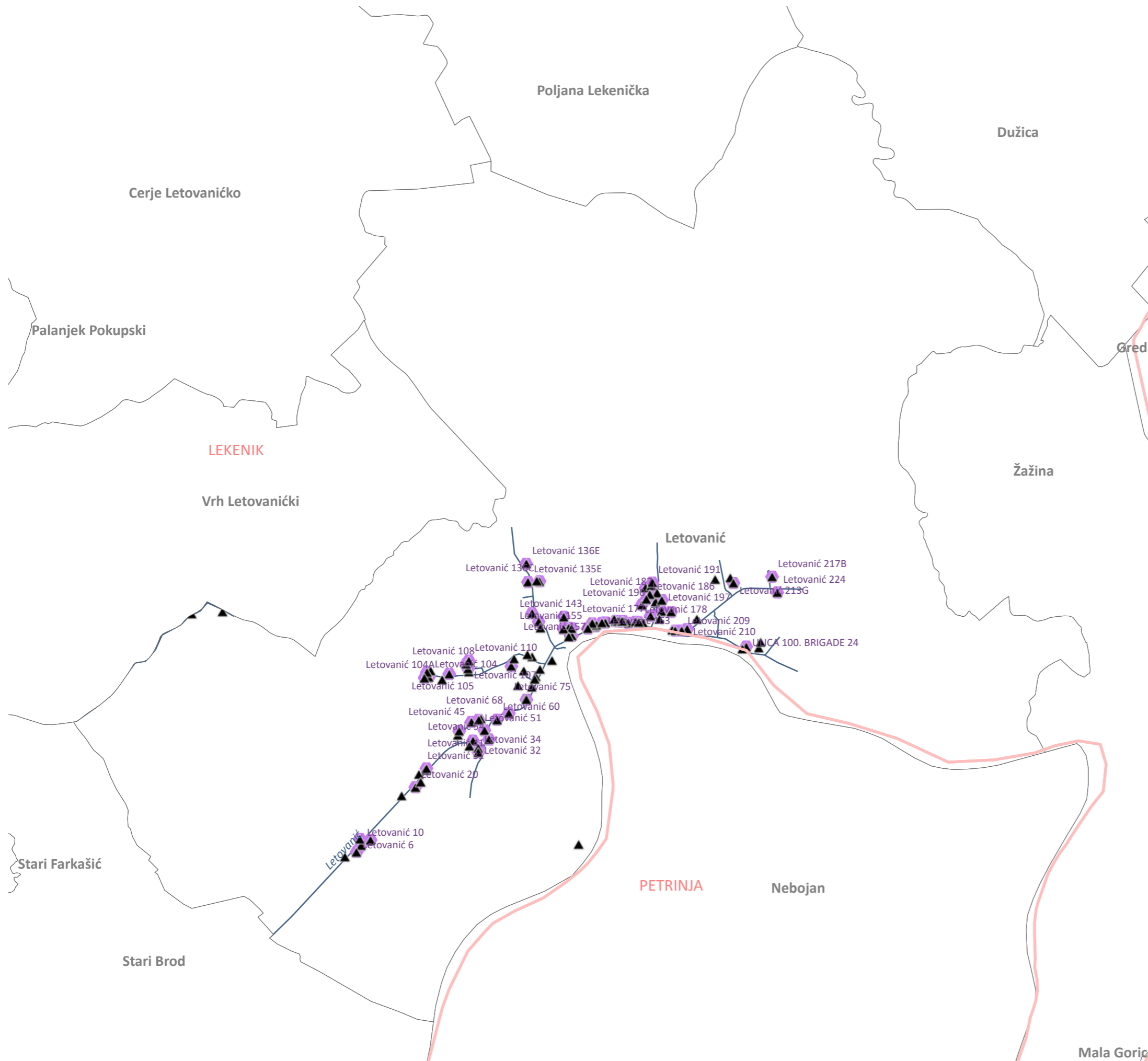
107

# LEKENIK Letovanić

UKUPNO PRIJAVA 258

NEPREGLEDANO 107

NEPREGL. S PREBIVALIŠTEM 67



Izvor:  
Hrvatski centar za potresno inženjerstvo, [www.hcpi.hr](http://www.hcpi.hr)  
GD i ArcGIS Online  
DGU





NEPREGLEDANO  
Sisačko-moslavačka županija  
**1**

# LEKENIK

## Palanek Pokupski

UKUPNO PRIJAVA 3  
NEPREGLEDANO 1

NEPREGL. S PREBIVALIŠTEM 0



Izvor:  
Hrvatski centar za potresno inženjerstvo, [www.hcpi.hr](http://www.hcpi.hr)  
GDi ArcGIS Online  
DGU

VELIKA GORICA

NEPREGLEDANO  
Sisačko-moslavačka županija

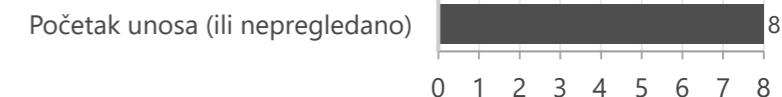
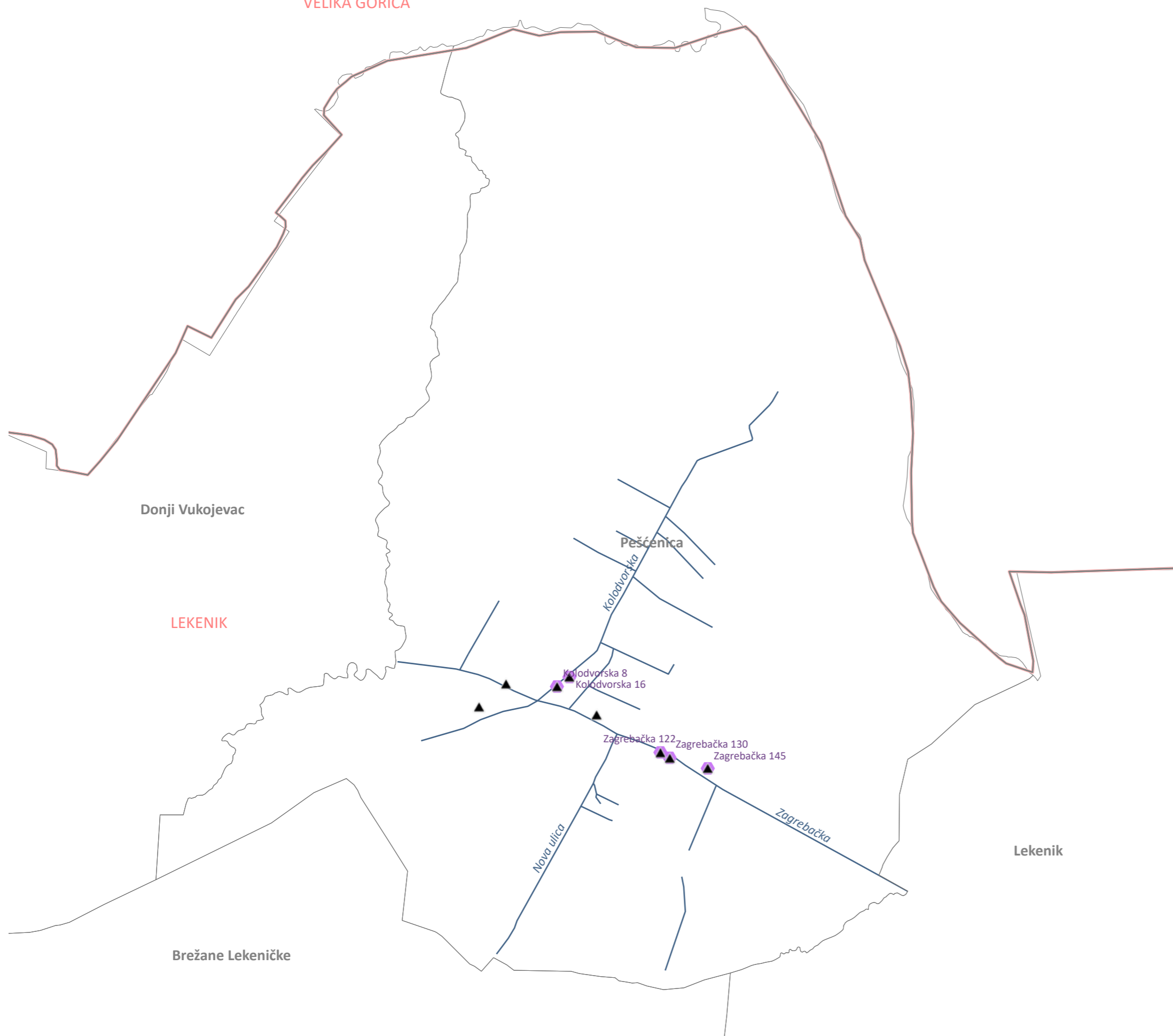
8

# LEKENIK Peščenica

UKUPNO PRIJAVA 126

NEPREGLEDANO 8

NEPREGL. S PREBIVALIŠTEM 5



Izvor:  
Hrvatski centar za potresno inženjerstvo, [www.hcpi.hr](http://www.hcpi.hr)  
GD i ArcGIS Online  
DGU

NEPREGLEDANO  
Sisačko-moslavačka županija

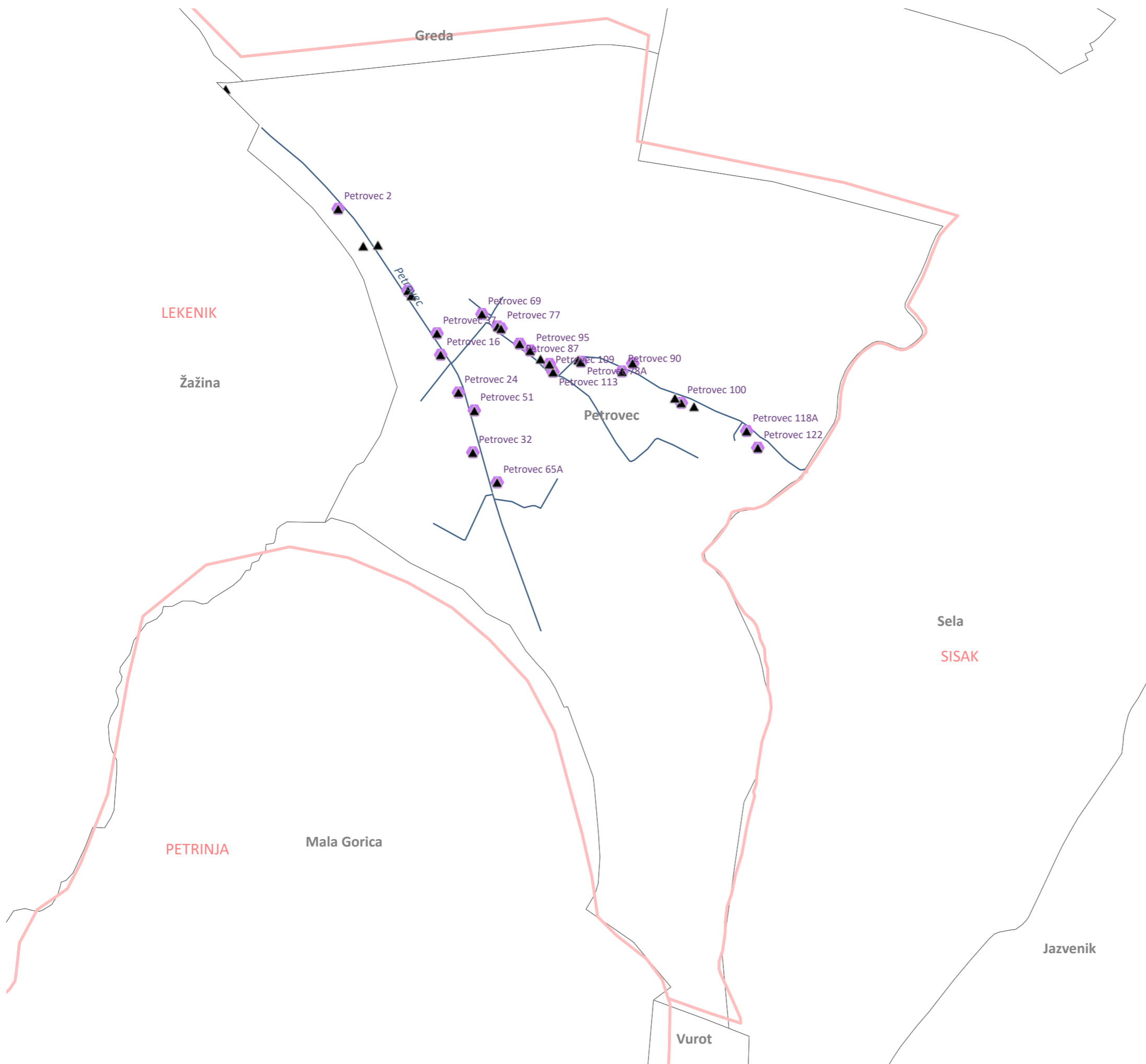
29

# LEKENIK Petrovec

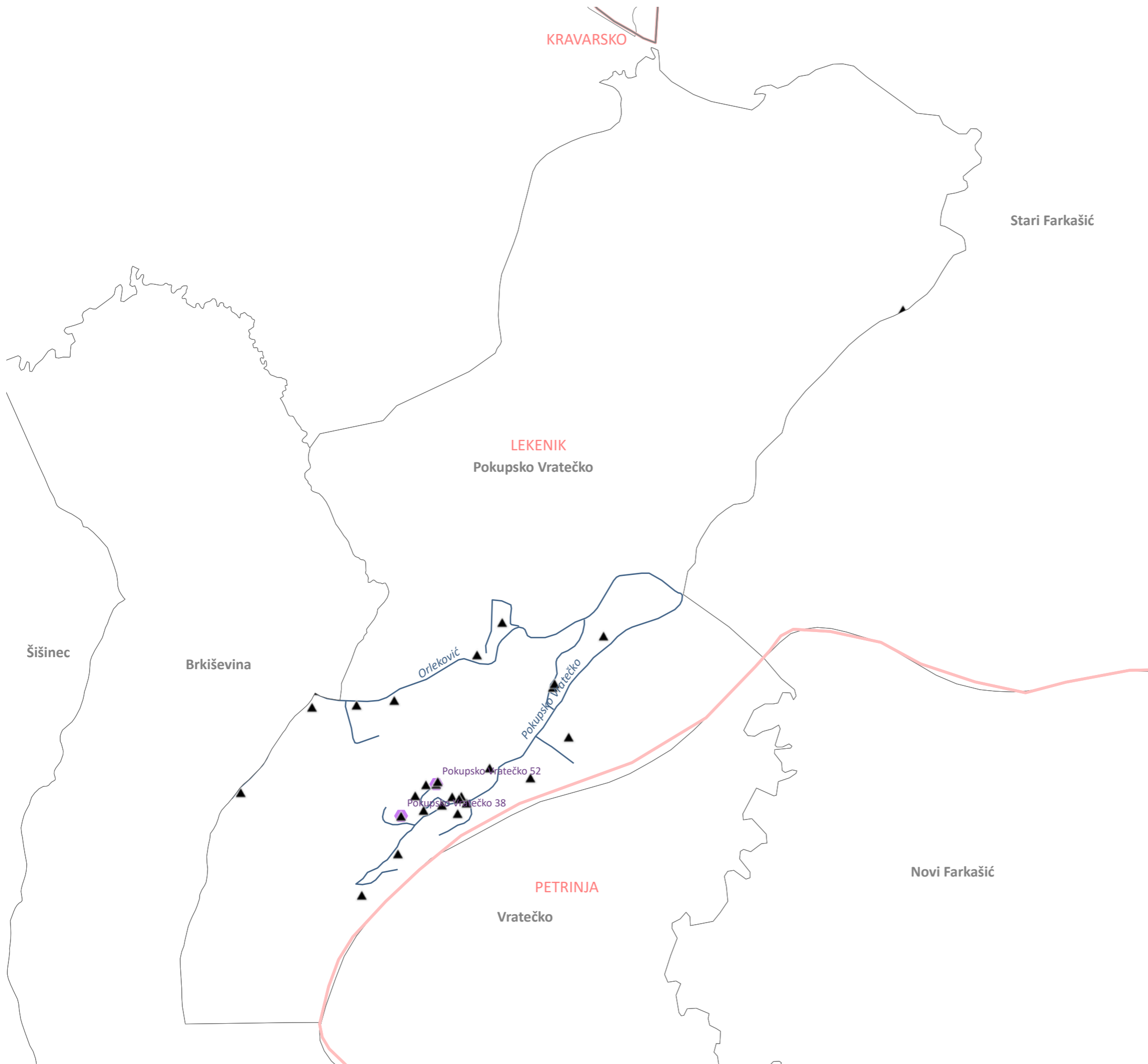
UKUPNO PRIJAVA 137

NEPREGLEDANO 29

NEPREGL. S PREBIVALIŠTEM 21



Izvor:  
Hrvatski centar za potresno inženjerstvo, [www.hcpi.hr](http://www.hcpi.hr)  
GDi ArcGIS Online  
DGU

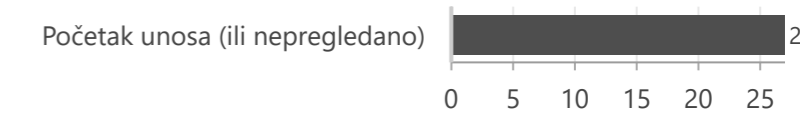


NEPREGLEDANO  
 Sisačko-moslavačka županija  
 27

# LEKENIK Pokupsko Vratečko

UKUPNO PRIJAVA 45  
 NEPREGLEDANO 27

NEPREGL. S PREBIVALIŠTEM 2



Izvor:  
 Hrvatski centar za potresno inženjerstvo, www.hcpi.hr  
 GDi ArcGIS Online  
 DGU

NEPREGLEDANO  
Sisačko-moslavačka županija

17

# LEKENIK

## Poljana Lekenička

UKUPNO PRIJAVA 42

NEPREGLEDANO 17

NEPREGL. S PREBIVALIŠTEM 13



Izvor:  
Hrvatski centar za potresno inženjerstvo, [www.hcpi.hr](http://www.hcpi.hr)  
GDi ArcGIS Online  
DGU

NEPREGLEDANO  
Sisačko-moslavačka županija

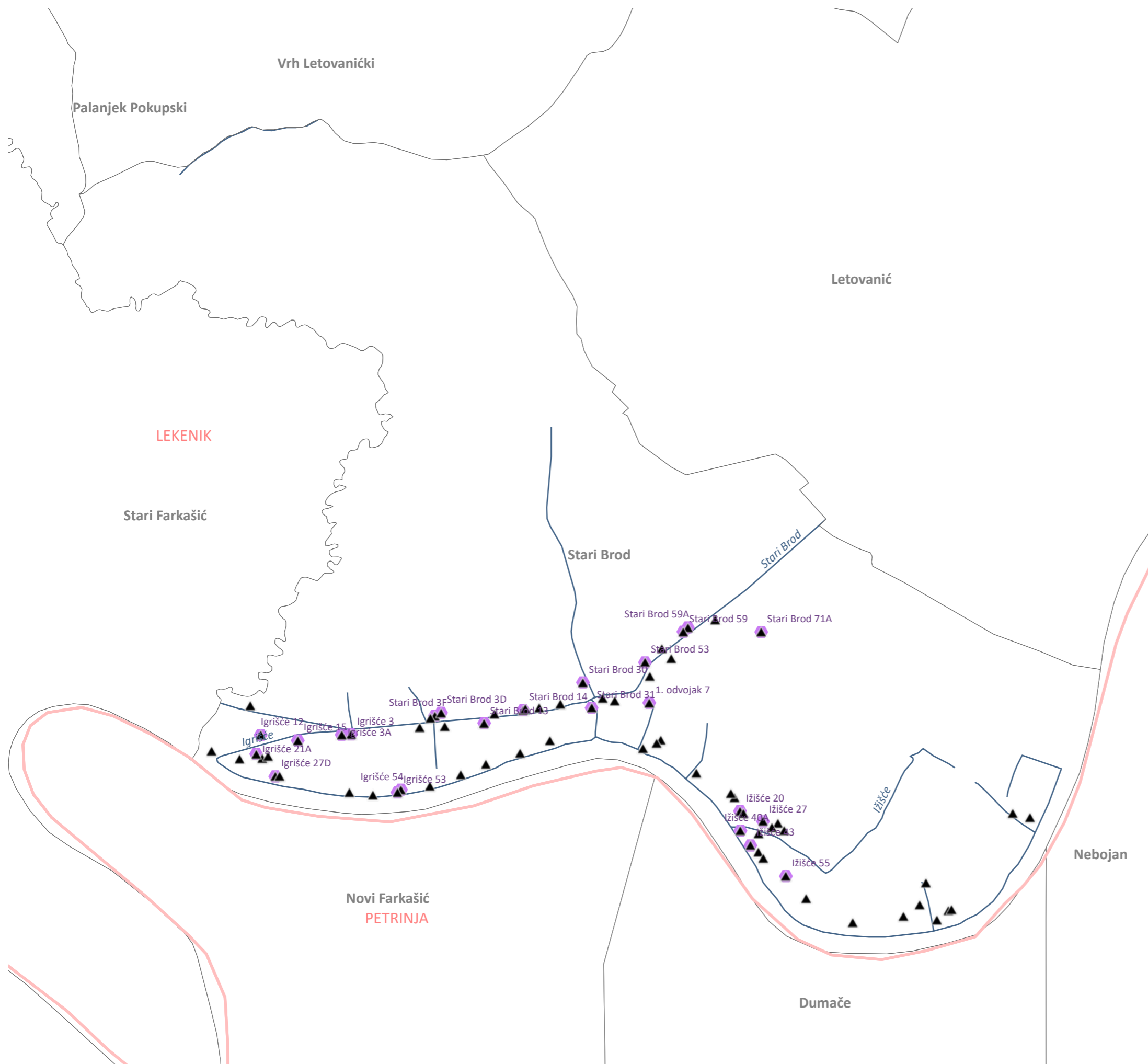
73

# LEKENIK Stari Brod

UKUPNO PRIJAVA 152

NEPREGLEDANO 73

NEPREGL. S PREBIVALIŠTEM 24



Početak unosa (ili nepregledano) 73

0 20 40 60

NEPREGLEDANO  
Sisačko-moslavačka županija

21

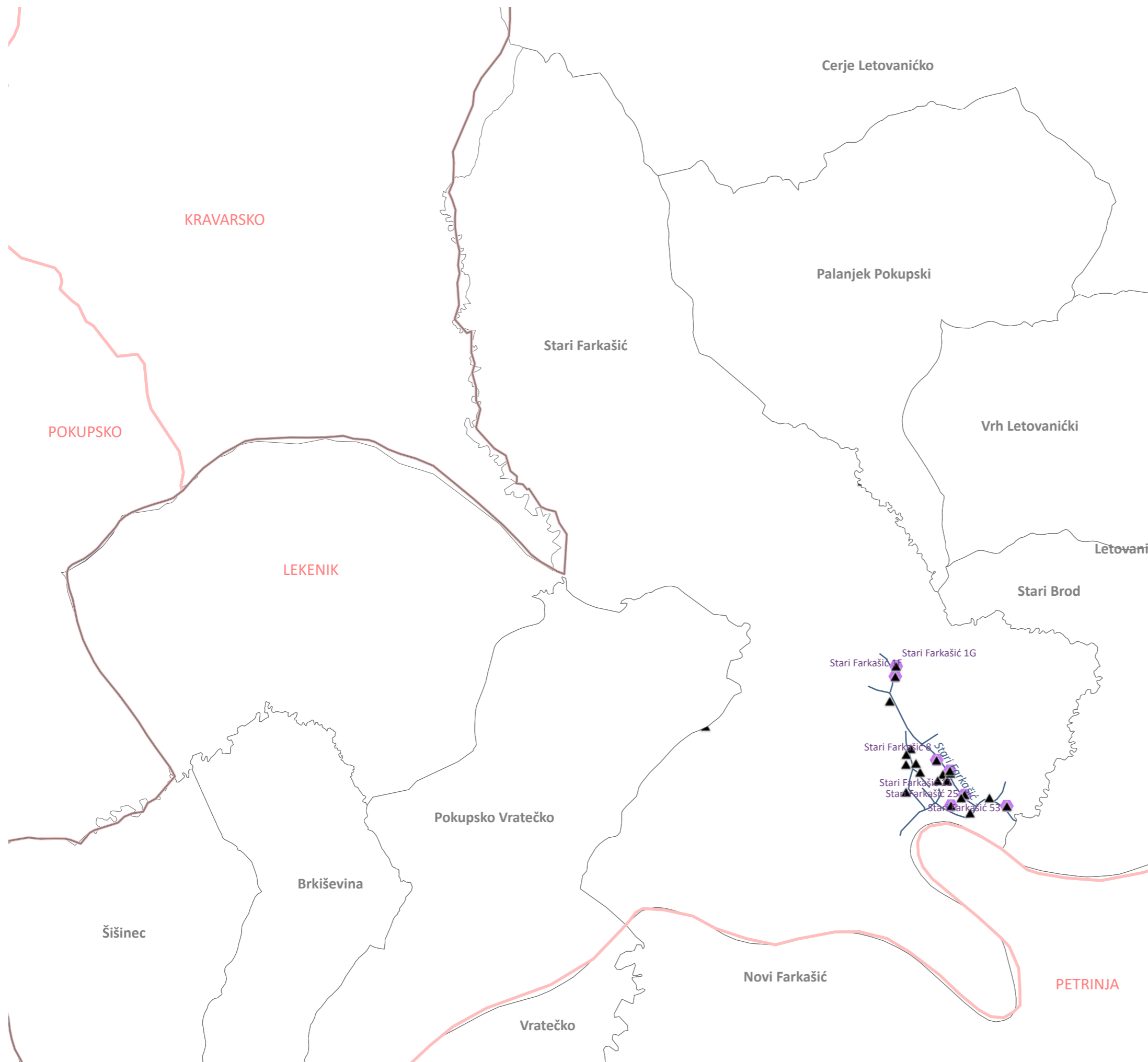
# LEKENIK

## Stari Farkašić

UKUPNO PRIJAVA 91

NEPREGLEDANO 21

NEPREGL. S PREBIVALIŠTEM 7



Izvor:  
Hrvatski centar za potresno inženjerstvo, [www.hcpi.hr](http://www.hcpi.hr)  
GD i ArcGIS Online  
DGU

# LEKENIK Šišinec

UKUPNO PRIJAVA 51

NEPREGLEDANO 18

NEPREGL. S PREBIVALIŠTEM 10





NEPREGLEDANO  
Sisačko-moslavačka županija

39

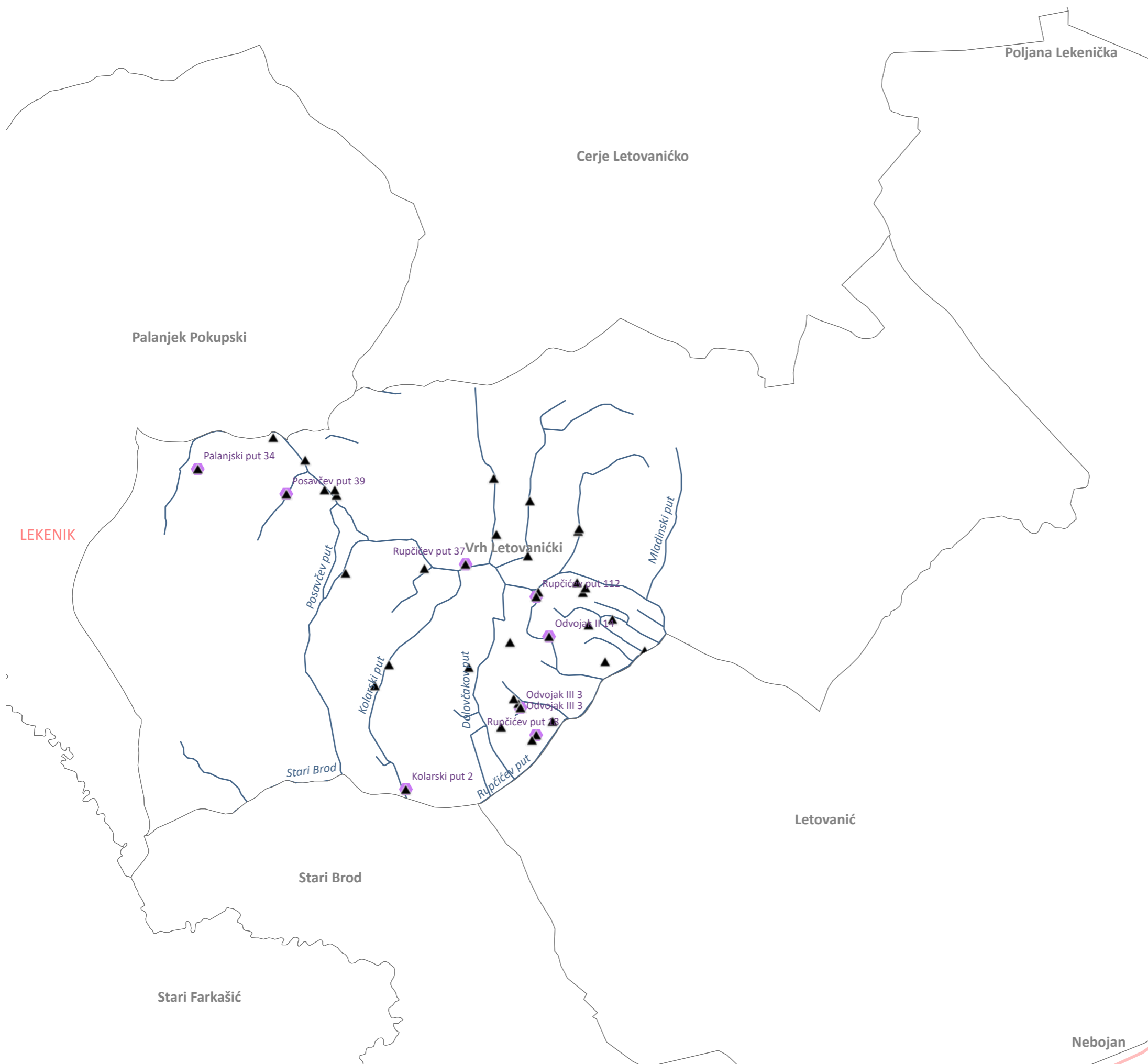
# LEKENIK

## Vrh Letovanički

UKUPNO PRIJAVA 70

NEPREGLEDANO 39

NEPREGL. S PREBIVALIŠTEM 9



Početak unosa (ili nepregledano) 39

0 10 20 30

NEPREGLEDANO  
Sisačko-moslavačka županija

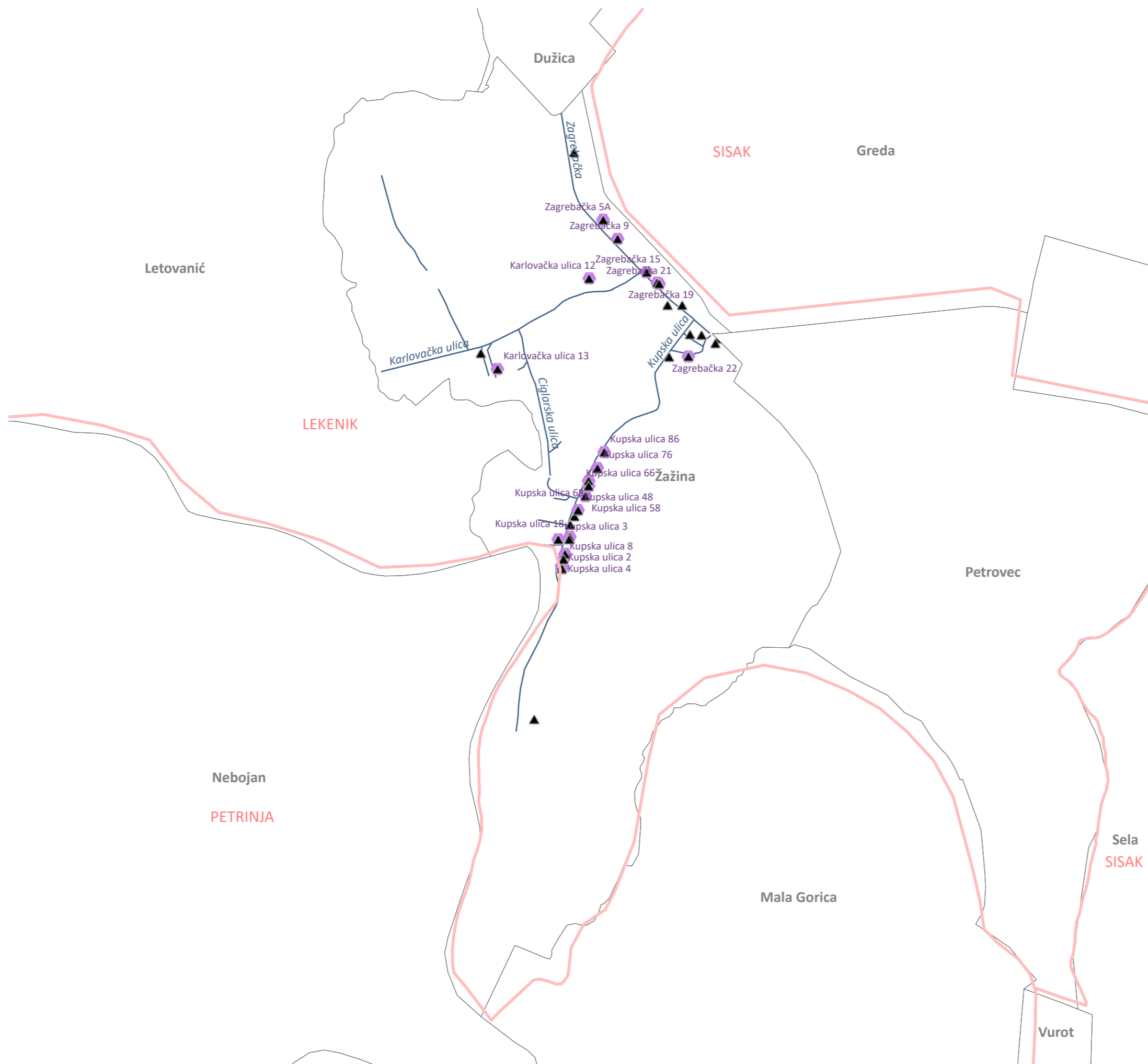
32

# LEKENIK Žažina

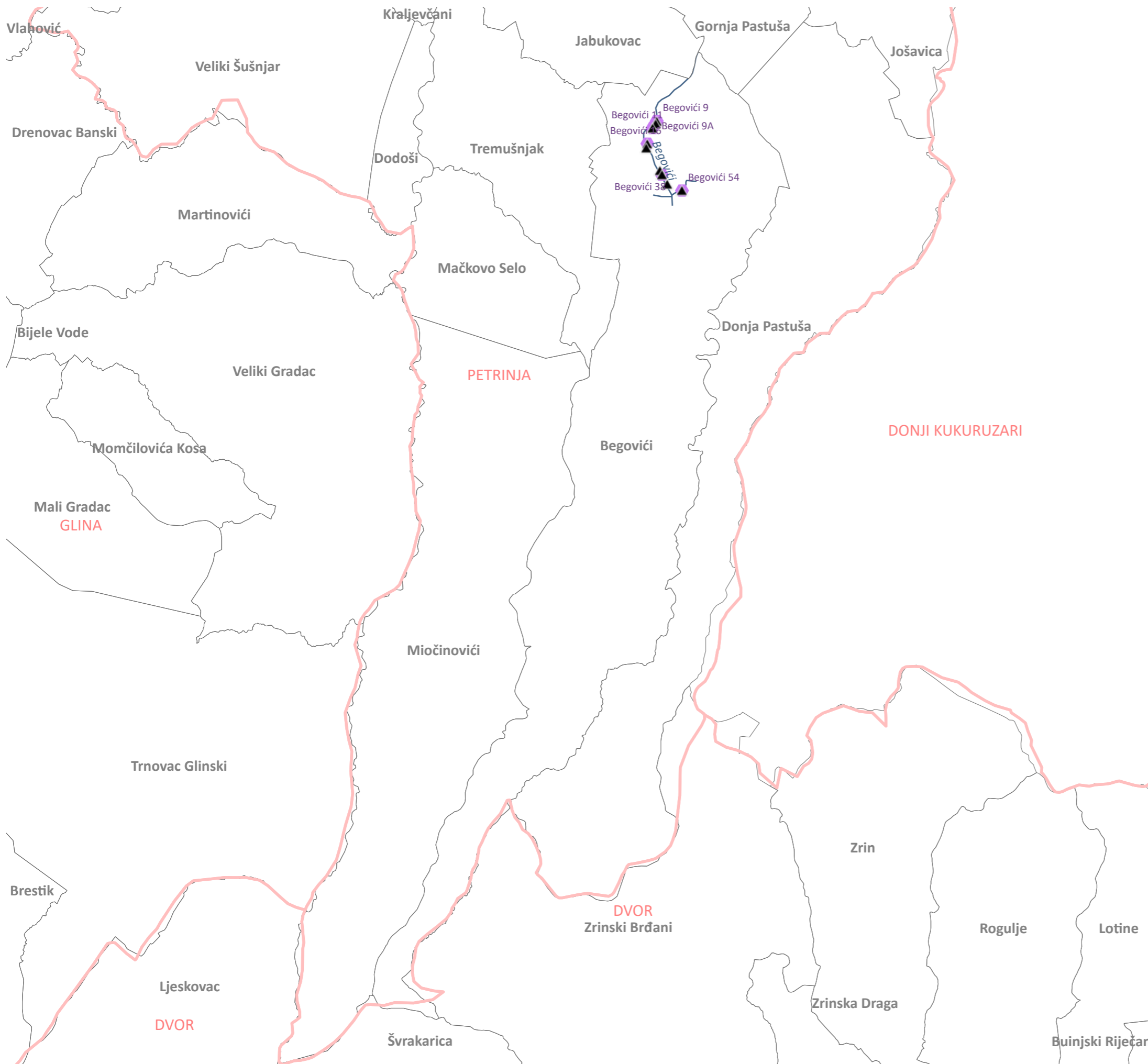
UKUPNO PRIJAVA 143

NEPREGLEDANO 32

NEPREGL. S PREBIVALIŠTEM 20



Izvor:  
Hrvatski centar za potresno inženjerstvo, [www.hcpi.hr](http://www.hcpi.hr)  
GDi ArcGIS Online  
DGU



NEPREGLEDANO  
Sisačko-moslavačka županija

9

# PETRINJA

## Begovići

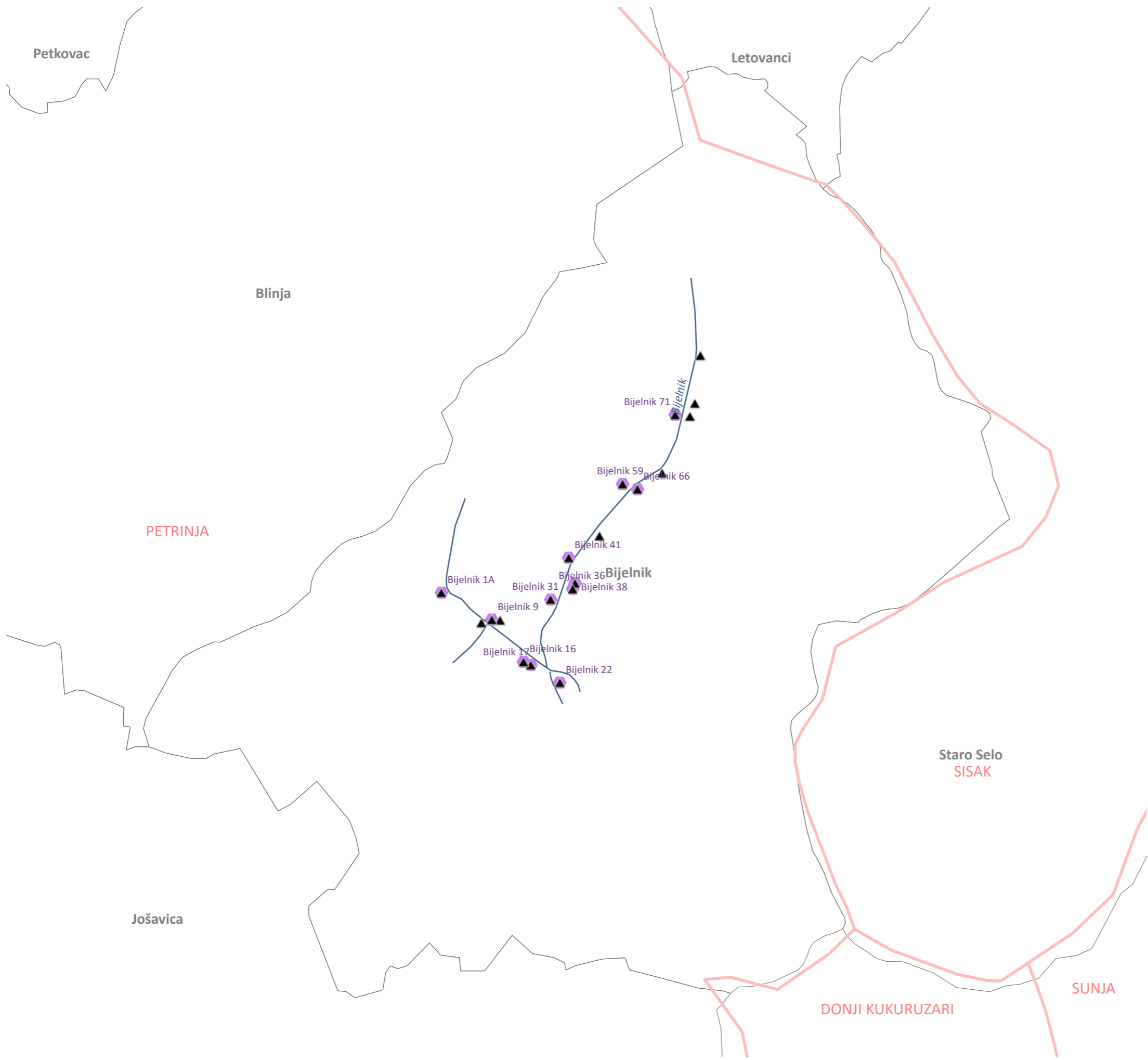
UKUPNO PRIJAVA 47

NEPREGLEDANO 9

NEPREGL. S PREBIVALIŠTEM 6



Izvor:  
Hrvatski centar za potresno inženjerstvo, [www.hcpi.hr](http://www.hcpi.hr)  
GD i ArcGIS Online  
DGU



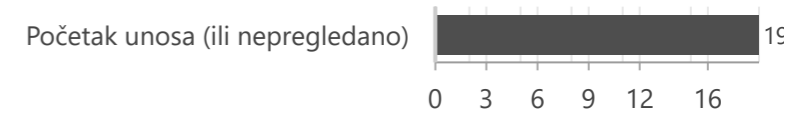
NEPREGLEDANO  
 Sisačko-moslavačka županija  
 19

# PETRINJA

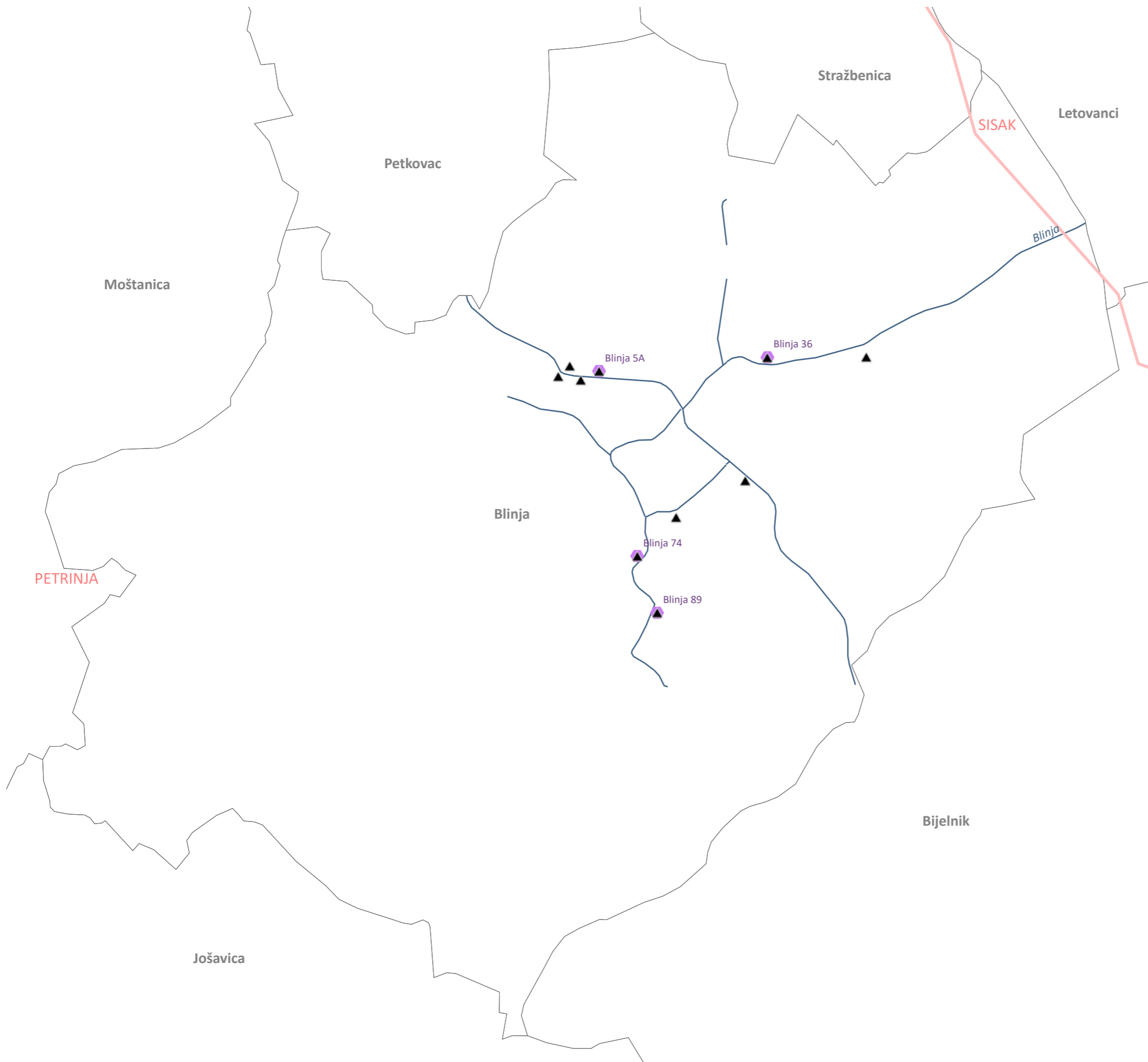
## Bijelnik

UKUPNO PRIJAVA 34  
 NEPREGLEDANO 19

NEPREGL. S PREBIVALIŠTEM 12



Izvor:  
 Hrvatski centar za potresno inženjerstvo, www.hcpi.hr  
 GD i ArcGIS Online  
 DGU



NEPREGLEDANO  
Sisačko-moslavačka županija

**10**

# PETRINJA

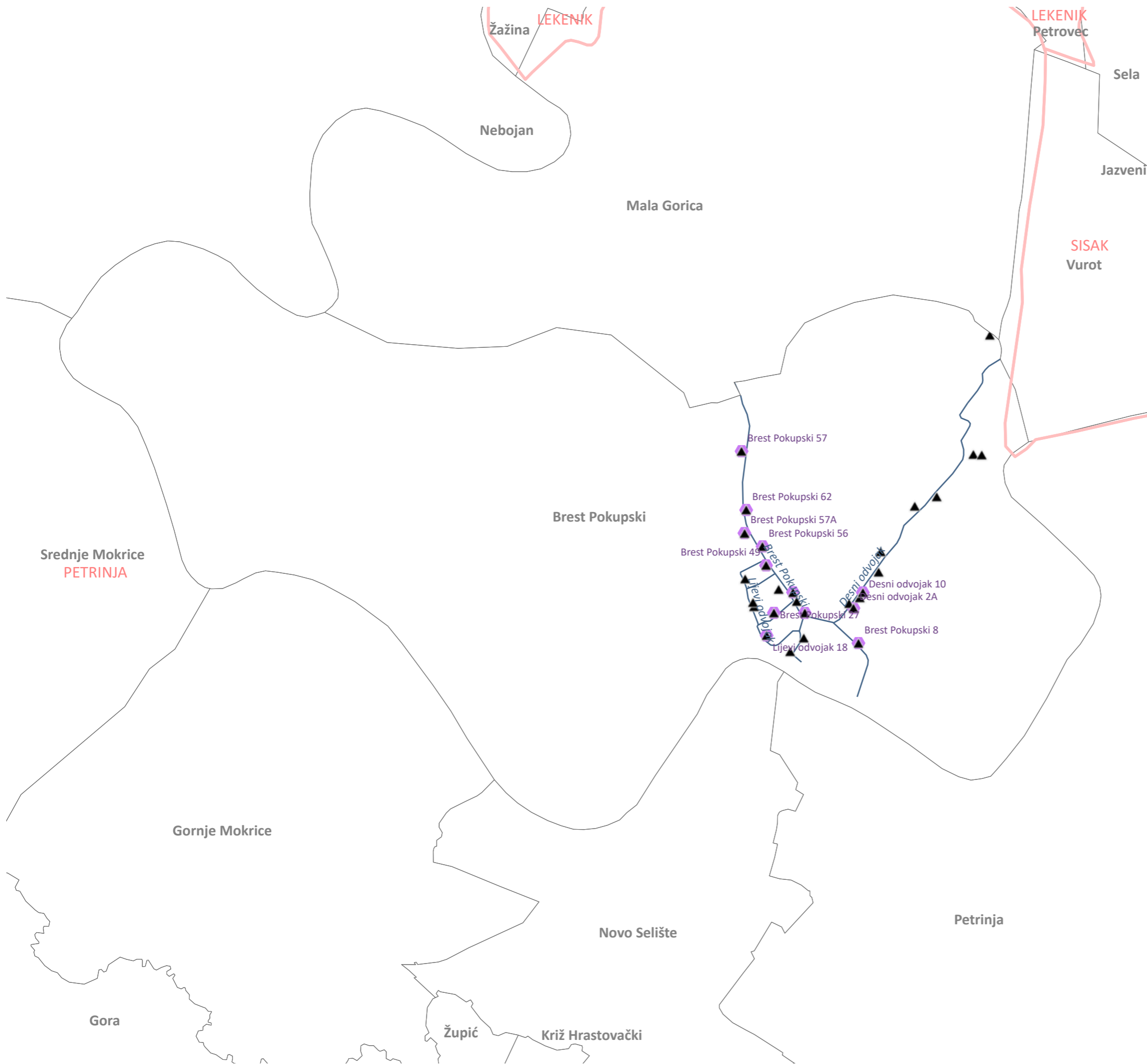
## Blinja

UKUPNO PRIJAVA 66  
NEPREGLEDANO 10

NEPREGL. S PREBIVALIŠTEM 4



Izvor:  
Hrvatski centar za potresno inženjerstvo, [www.hcpi.hr](http://www.hcpi.hr)  
GDi ArcGIS Online  
DGU



NEPREGLEDANO  
Sisačko-moslavačka županija  
**28**

# PETRINJA

## Brest Pokupski

UKUPNO PRIJAVA 225  
NEPREGLEDANO 28  
**NEPREGL. S PREBIVALIŠTEM 12**



Izvor:  
Hrvatski centar za potresno inženjerstvo, [www.hcpi.hr](http://www.hcpi.hr)  
GD i ArcGIS Online  
DGU

Novo Selište

Križ Hrastovački

Cepeliš 127

Petrinja

Cepeliš 79

Cepeliš 75A

Cepeliš 33

Cepeliš

Cepeliš

Hrastovica

Strašnik

PETRINJA

NEPREGLEDANO  
Sisačko-moslavačka županija

11

# PETRINJA

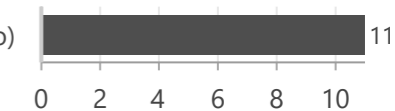
## Cepeliš

UKUPNO PRIJAVA 59

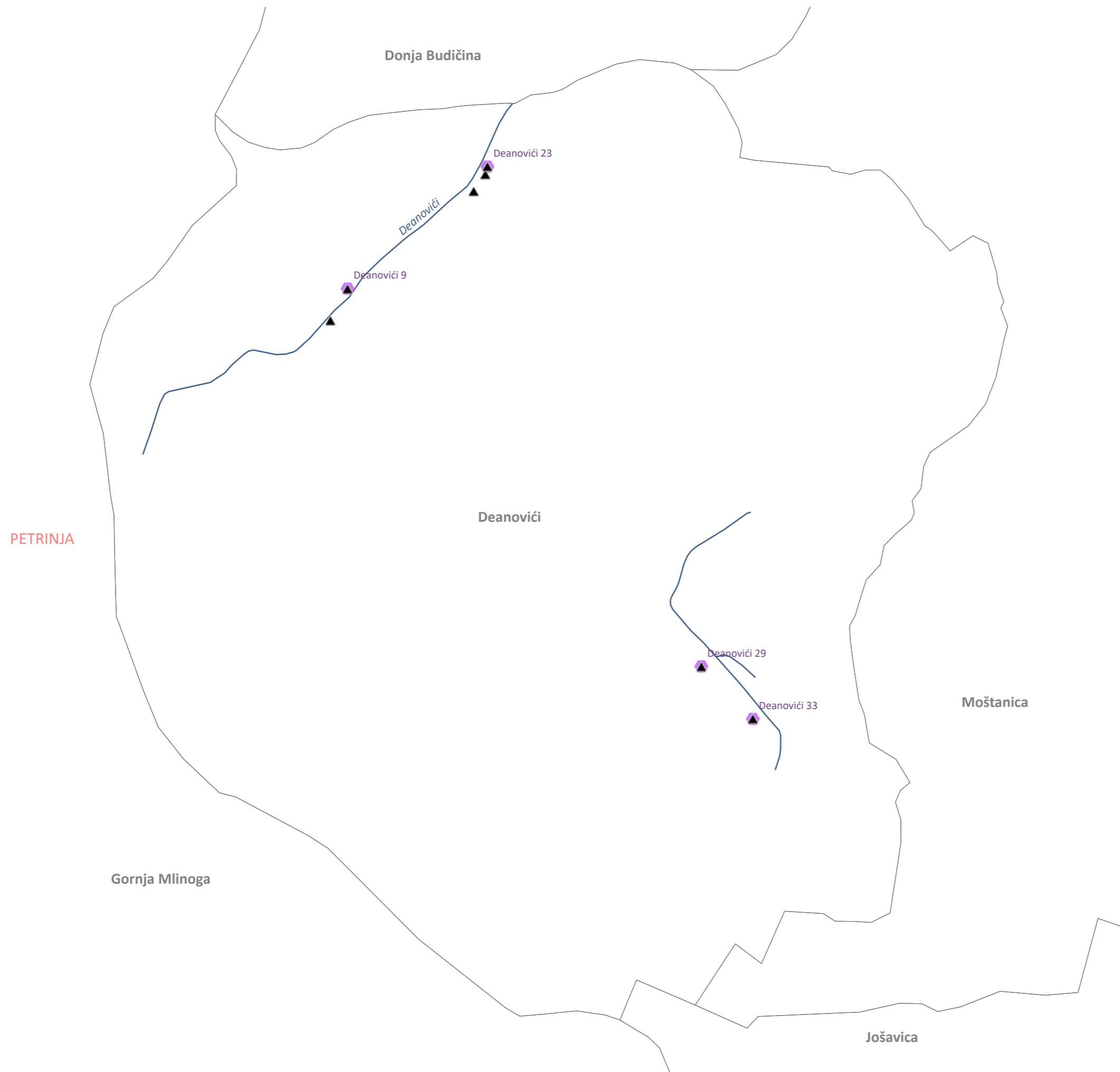
NEPREGLEDANO 11

NEPREGL. S PREBIVALIŠTEM 4

Početak unosa (ili nepregledano)



Izvor:  
Hrvatski centar za potresno inženjerstvo, [www.hcpi.hr](http://www.hcpi.hr)  
GDi ArcGIS Online  
DGU



NEPREGLEDANO  
Sisačko-moslavačka županija

**7**

# PETRINJA

## Deanovići

UKUPNO PRIJAVA 28

NEPREGLEDANO 7

NEPREGL. S PREBIVALIŠTEM 4



Izvor:  
Hrvatski centar za potresno inženjerstvo, [www.hcpi.hr](http://www.hcpi.hr)  
GDi ArcGIS Online  
DGU





NEPREGLEDANO  
 Sisačko-moslavačka županija  
 3

# PETRINJA

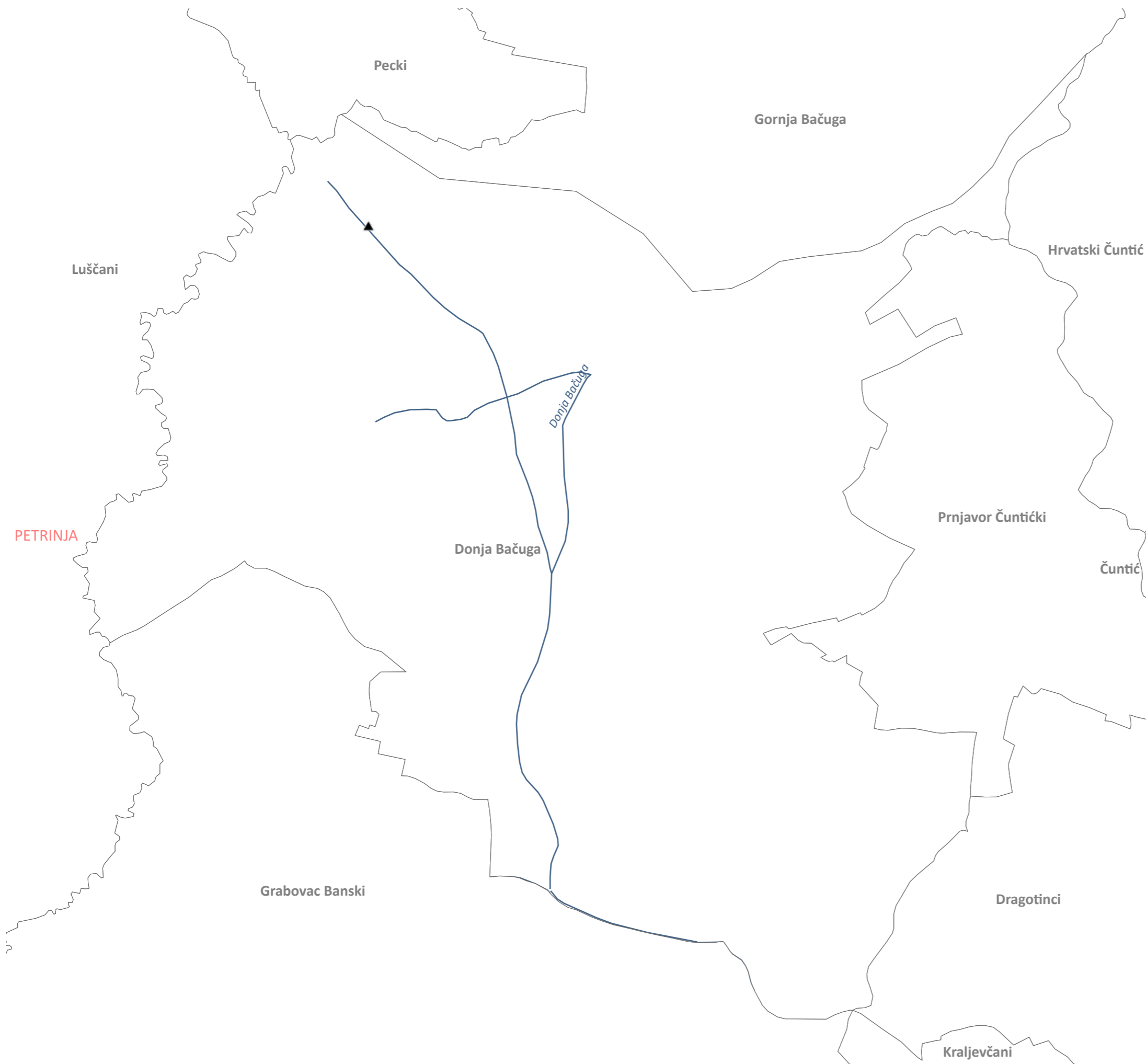
## Dodoši

UKUPNO PRIJAVA 30  
 NEPREGLEDANO 3

NEPREGL. S PREBIVALIŠTEM 3



Izvor:  
 Hrvatski centar za potresno inženjerstvo, www.hcpi.hr  
 GDi ArcGIS Online  
 DGU



NEPREGLEDANO  
 Sisačko-moslavačka županija  
**1**

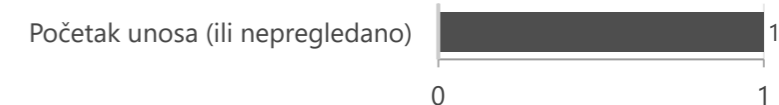
# PETRINJA

## Donja Bačuga

UKUPNO PRIJAVA 153

NEPREGLEDANO 1

NEPREGL. S PREBIVALIŠTEM 0



Izvor:  
 Hrvatski centar za potresno inženjerstvo, [www.hcpi.hr](http://www.hcpi.hr)  
 GDi ArcGIS Online  
 DGU

NEPREGLEDANO  
Sisačko-moslavačka županija

28

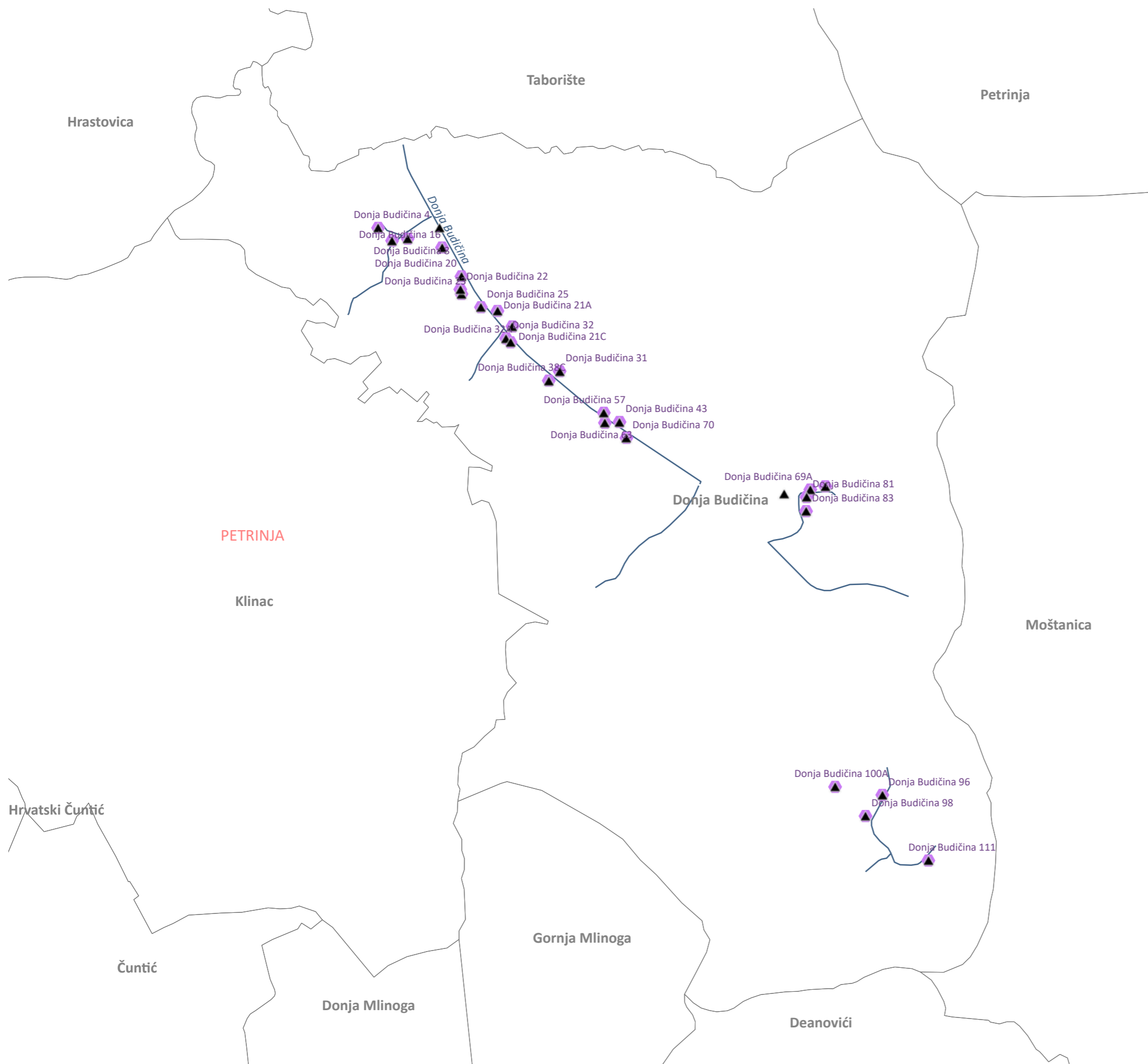
# PETRINJA


## Donja Budičina

UKUPNO PRIJAVA 122

NEPREGLEDANO 28

NEPREGL. S PREBIVALIŠTEM 26



Početak unosa (ili nepregledano) 

0 10 20 25

Izvor:  
Hrvatski centar za potresno inženjerstvo, [www.hcpi.hr](http://www.hcpi.hr)  
GDi ArcGIS Online  
DGU



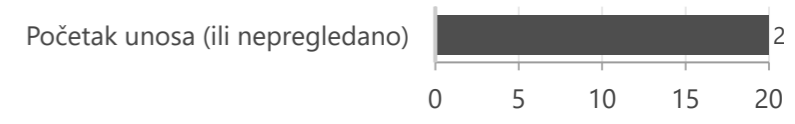
NEPREGLEDANO  
 Sisačko-moslavačka županija  
 20

# PETRINJA

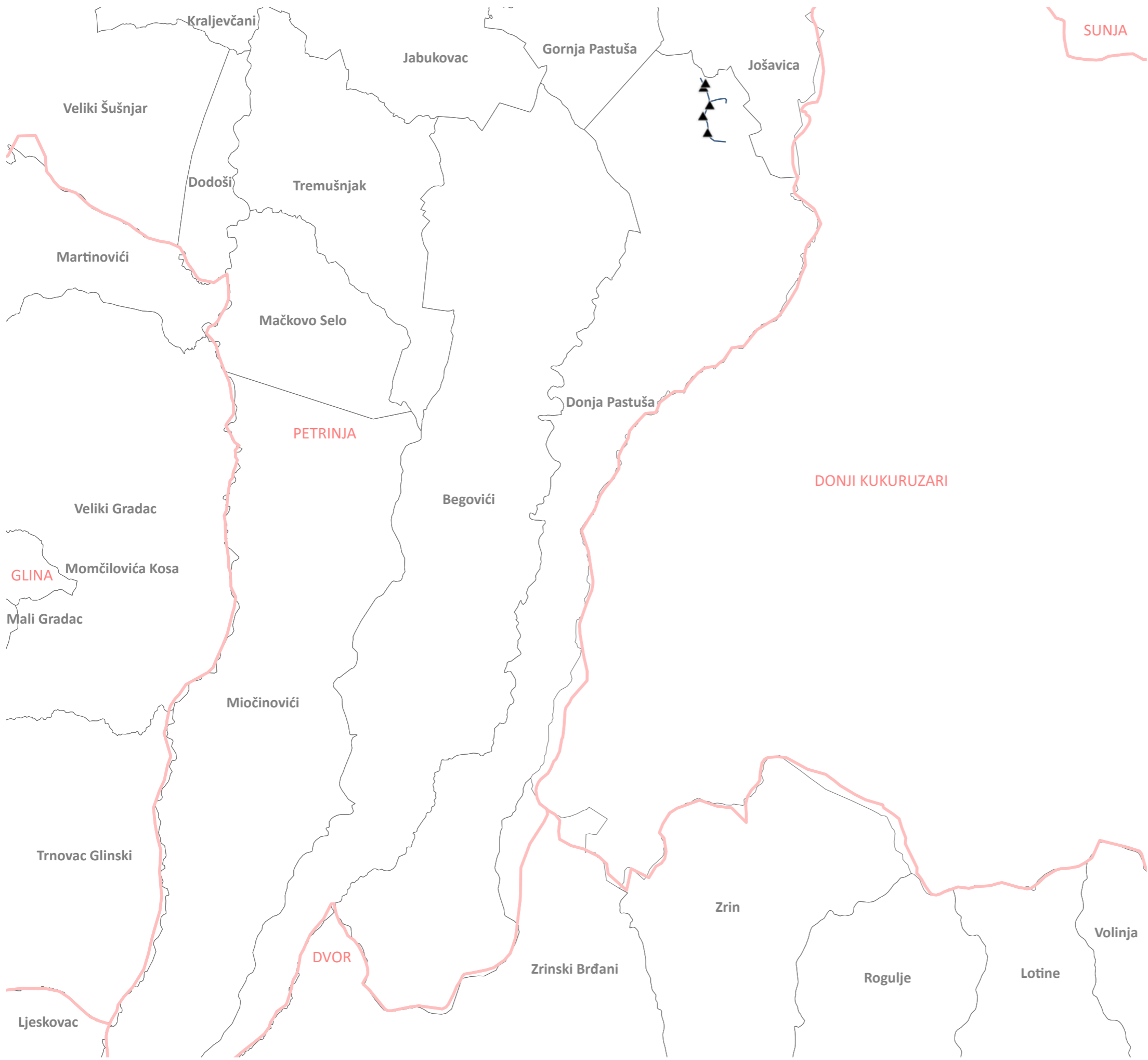
## Donja Mlinoga

UKUPNO PRIJAVA 75  
 NEPREGLEDANO 20

NEPREGL. S PREBIVALIŠTEM 11



Izvor:  
 Hrvatski centar za potresno inženjerstvo, [www.hcpi.hr](http://www.hcpi.hr)  
 GDi ArcGIS Online  
 DGU



NEPREGLEDANO  
 Sisačko-moslavačka županija  
 5

# PETRINJA

## Donja Pastuša

UKUPNO PRIJAVA 8  
 NEPREGLEDANO 5

NEPREGL. S PREBIVALIŠTEM 0



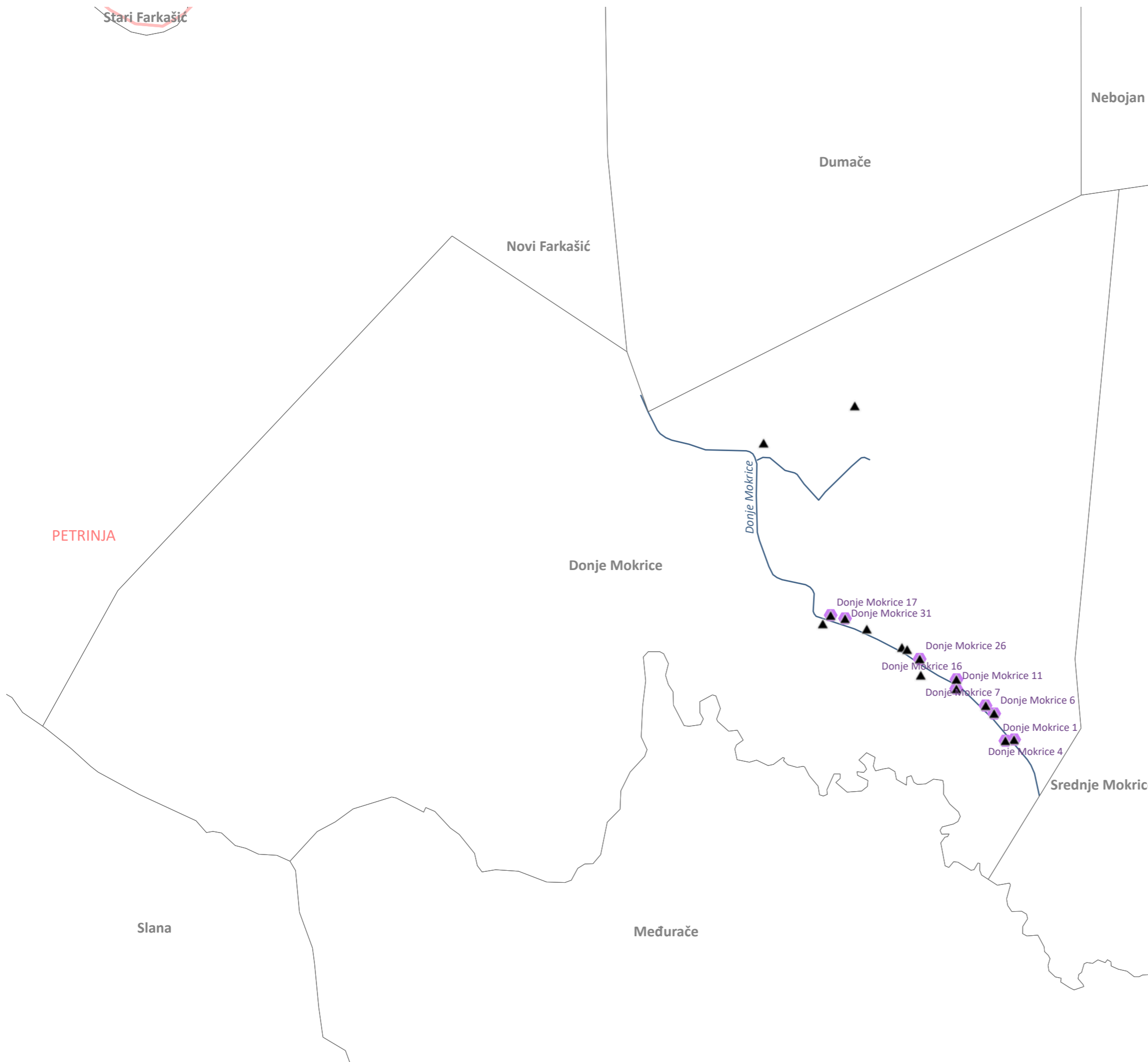
Izvor:  
 Hrvatski centar za potresno inženjerstvo, www.hcpi.hr  
 GDi ArcGIS Online  
 DGU

# PETRINJA Donje Mokrice

UKUPNO PRIJAVA 46

NEPREGLEDANO 16

NEPREGL. S PREBIVALIŠTEM 9



Izvor:  
Hrvatski centar za potresno inženjerstvo, [www.hcpi.hr](http://www.hcpi.hr)  
GD i ArcGIS Online  
DGU



NEPREGLEDANO  
 Sisačko-moslavačka županija  
 5

# PETRINJA

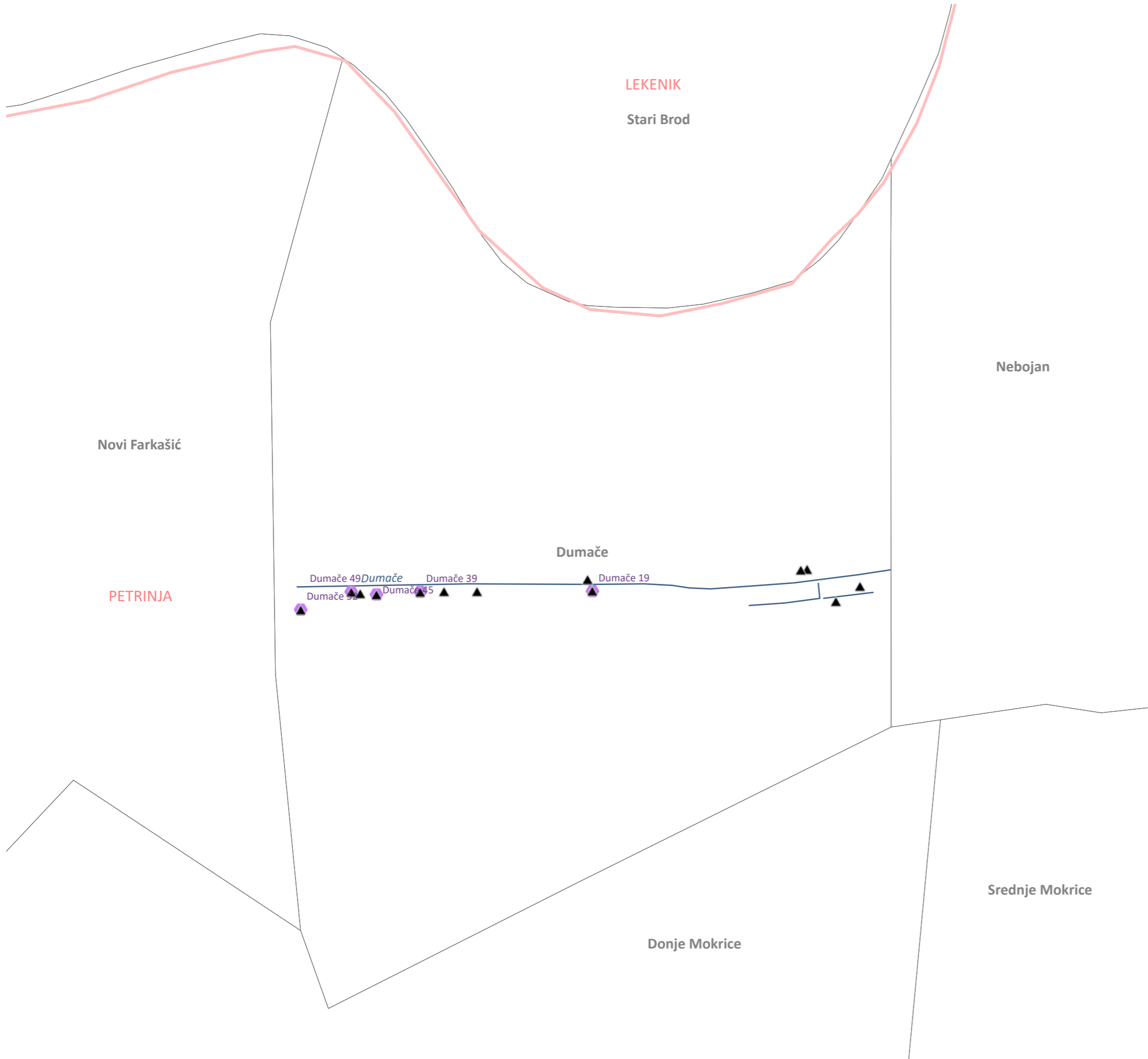
## Dragotinci

UKUPNO PRIJAVA 34  
 NEPREGLEDANO 5

NEPREGL. S PREBIVALIŠTEM 2



Izvor:  
 Hrvatski centar za potresno inženjerstvo, [www.hcpi.hr](http://www.hcpi.hr)  
 GDi ArcGIS Online  
 DGU



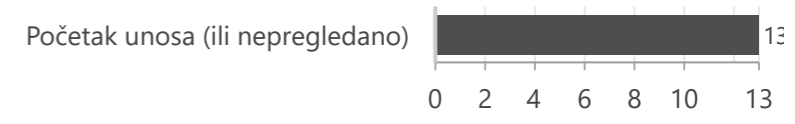
NEPREGLEDANO  
 Sisačko-moslavačka županija  
 13

# PETRINJA

## Dumače

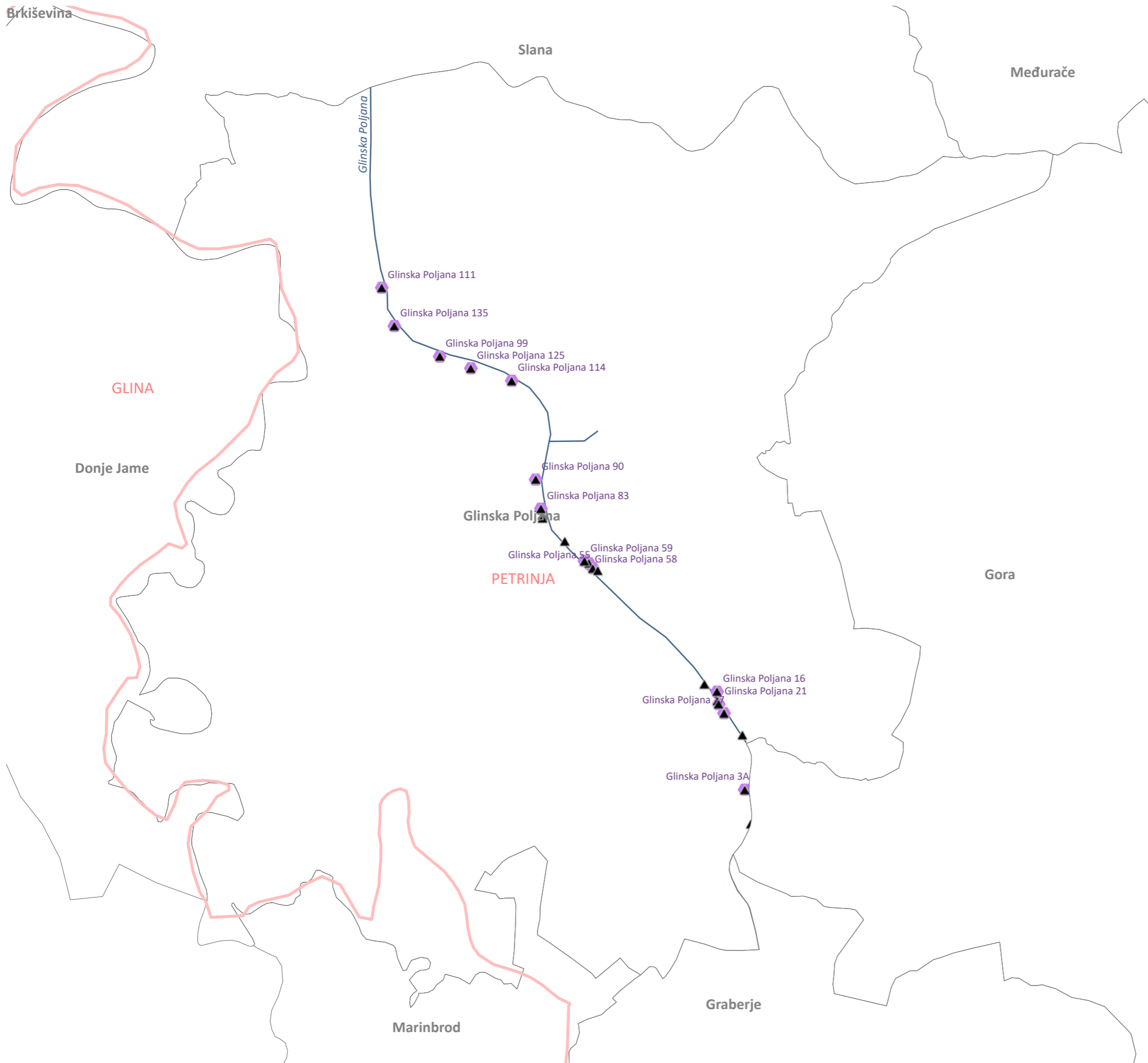
UKUPNO PRIJAVA 81  
 NEPREGLEDANO 13

NEPREGL. S PREBIVALIŠTEM 5



Izvor:  
 Hrvatski centar za potresno inženjerstvo, www.hcpi.hr  
 GDi ArcGIS Online  
 DGU





NEPREGLEDANO  
Sisačko-moslavačka županija

**21**

# PETRINJA

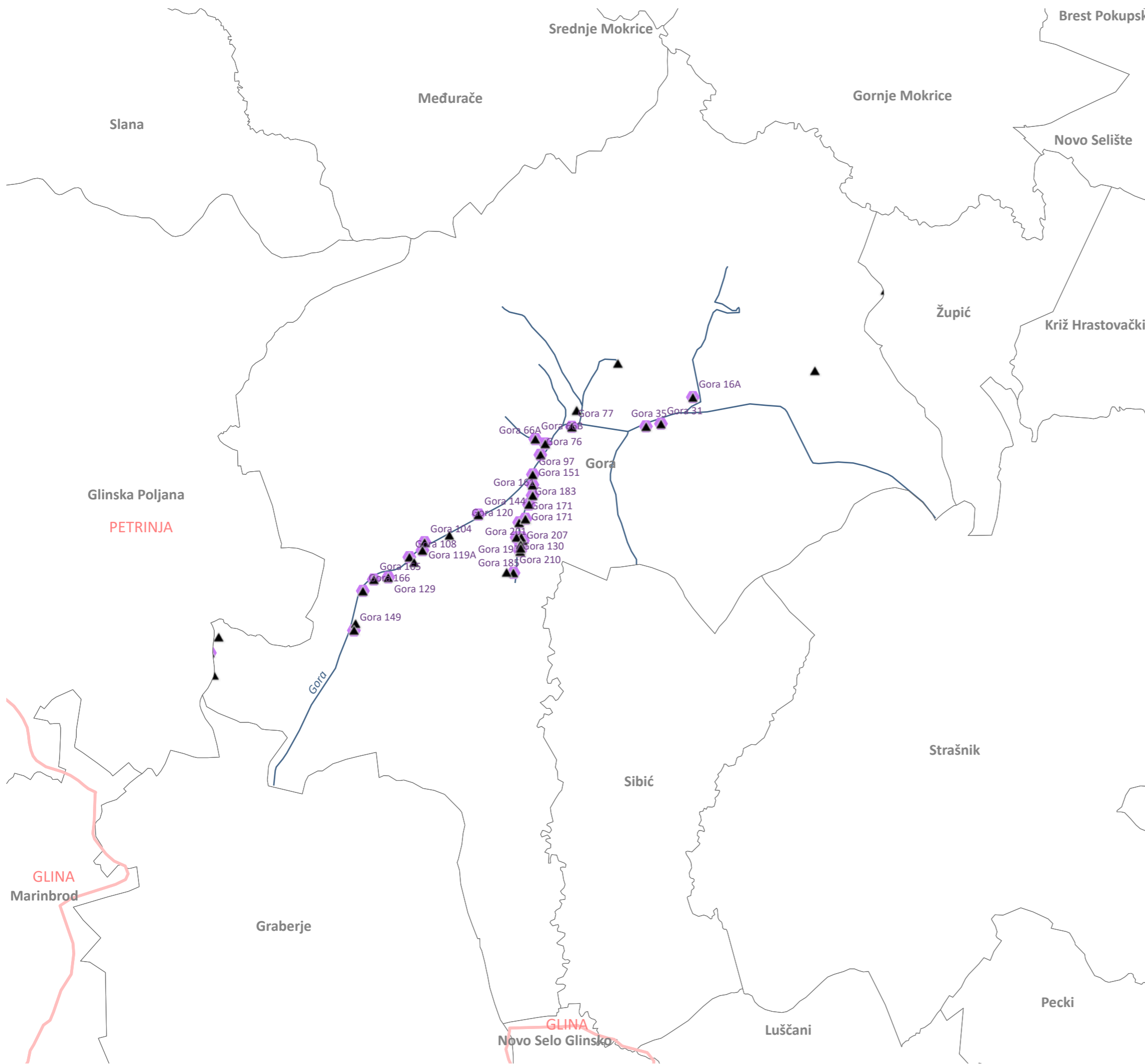
## Glinska Poljana

UKUPNO PRIJAVA 83  
NEPREGLEDANO 21

NEPREGL. S PREBIVALIŠTEM 14



Izvor:  
Hrvatski centar za potresno inženjerstvo, [www.hcpi.hr](http://www.hcpi.hr)  
GD i ArcGIS Online  
DGU



NEPREGLEDANO  
Sisačko-moslavačka županija  
**40**

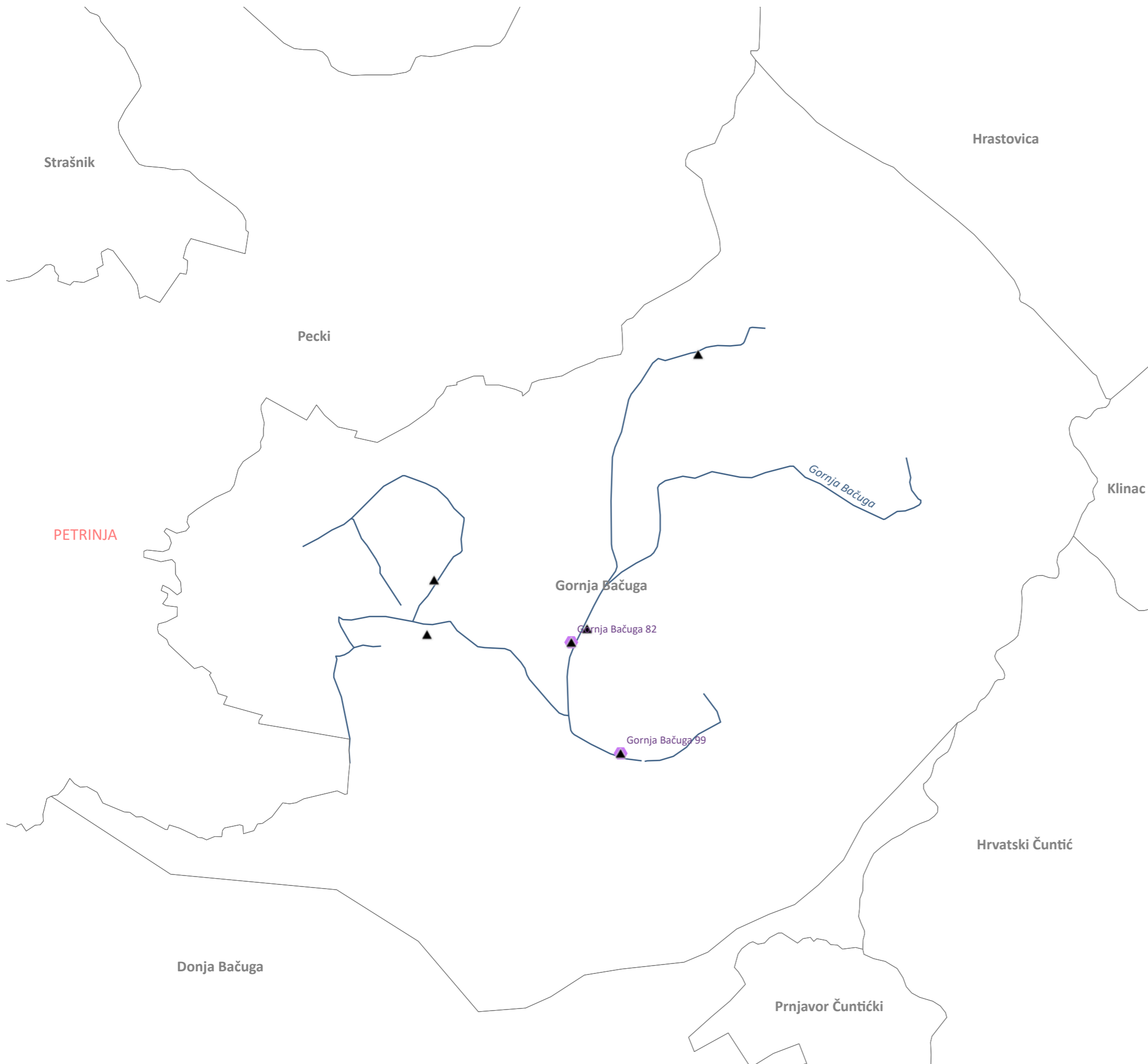
# PETRINJA Gora

UKUPNO PRIJAVA 183  
NEPREGLEDANO 40

NEPREGL. S PREBIVALIŠTEM 30



Izvor:  
Hrvatski centar za potresno inženjerstvo, [www.hcpi.hr](http://www.hcpi.hr)  
GDİ ArcGIS Online  
DGU



NEPREGLEDANO  
Sisačko-moslavačka županija  
**6**

# PETRINJA

## Gornja Bačuga

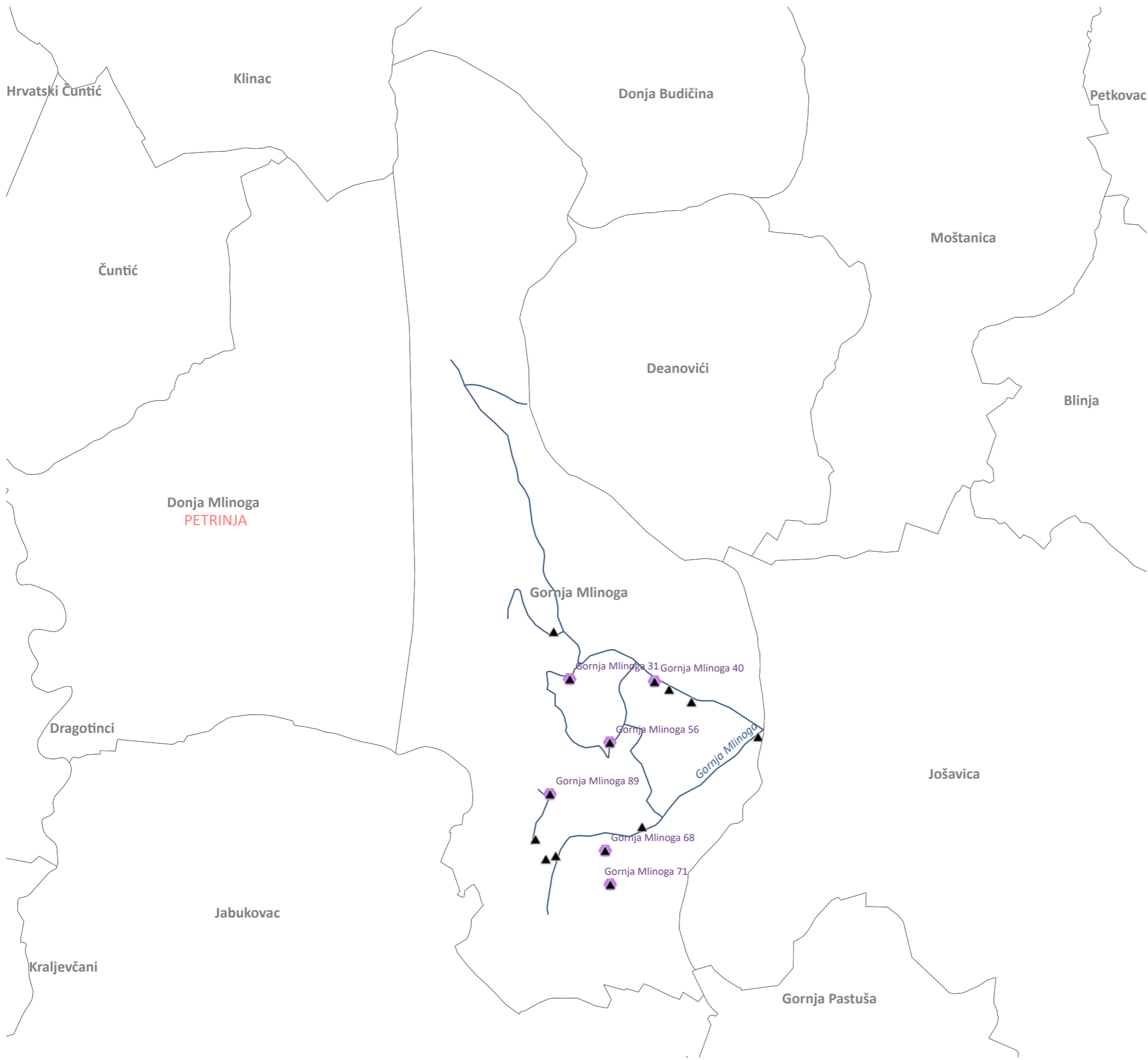
UKUPNO PRIJAVA 89

NEPREGLEDANO 6

NEPREGL. S PREBIVALIŠTEM 2



Izvor:  
Hrvatski centar za potresno inženjerstvo, [www.hcpi.hr](http://www.hcpi.hr)  
GDi ArcGIS Online  
DGU



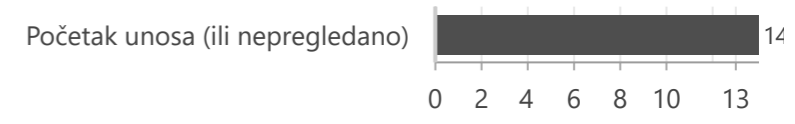
NEPREGLEDANO  
 Sisačko-moslavačka županija  
**14**

# PETRINJA

## Gornja Mlinoga

UKUPNO PRIJAVA 39  
 NEPREGLEDANO 14

NEPREGL. S PREBIVALIŠTEM 6



Izvor:  
 Hrvatski centar za potresno inženjerstvo, www.hcpi.hr  
 GD i ArcGIS Online  
 DGU

NEPREGLEDANO  
Sisačko-moslavačka županija

13

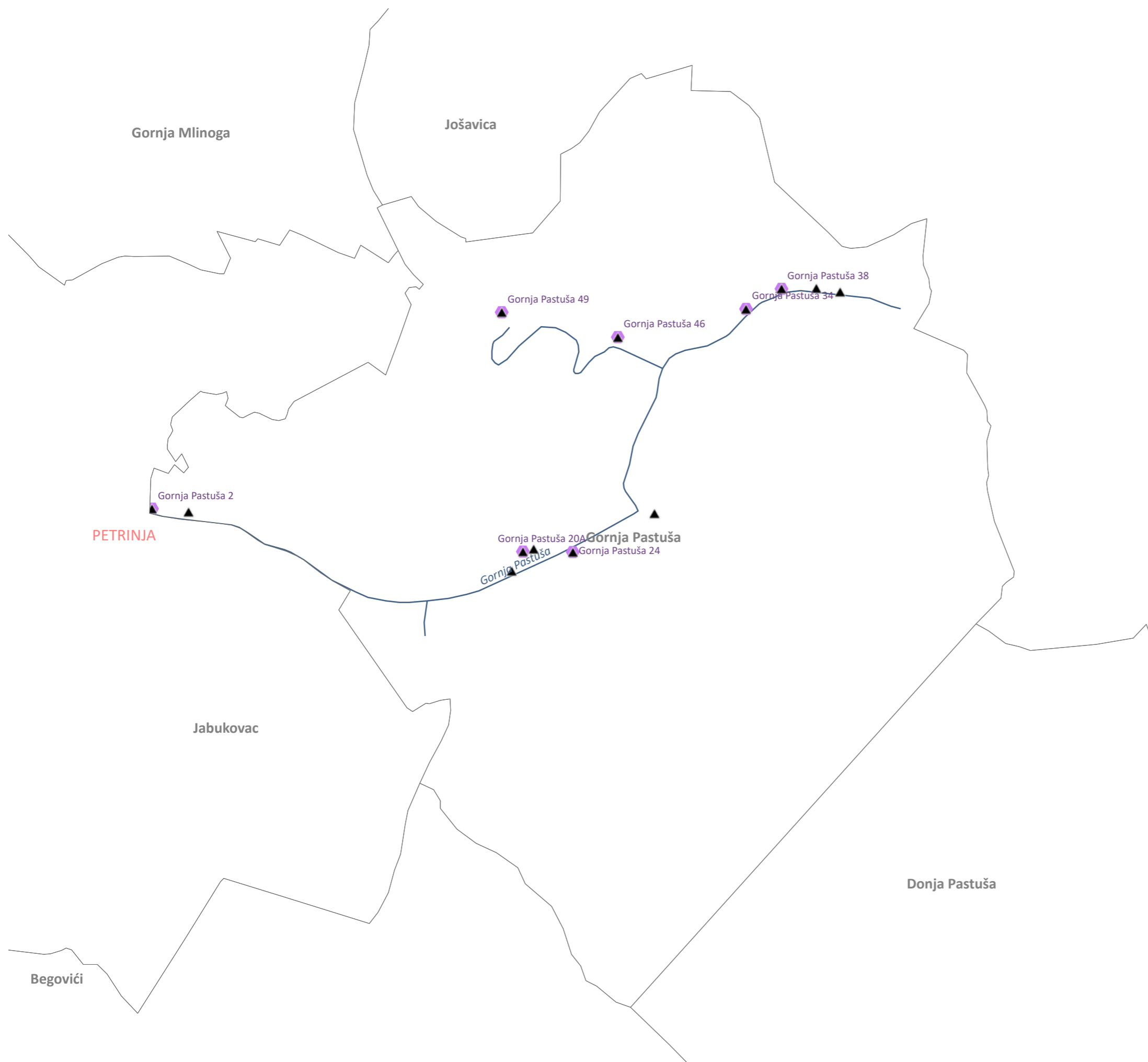
# PETRINJA


## Gornja Pastuša

UKUPNO PRIJAVA 37

NEPREGLEDANO 13

NEPREGL. S PREBIVALIŠTEM 7



Početak unosa (ili nepregledano)  13

0 2 4 6 8 10 13

Izvor:  
Hrvatski centar za potresno inženjerstvo, [www.hcpi.hr](http://www.hcpi.hr)  
GDi ArcGIS Online  
DGU

NEPREGLEDANO  
Sisačko-moslavačka županija

14

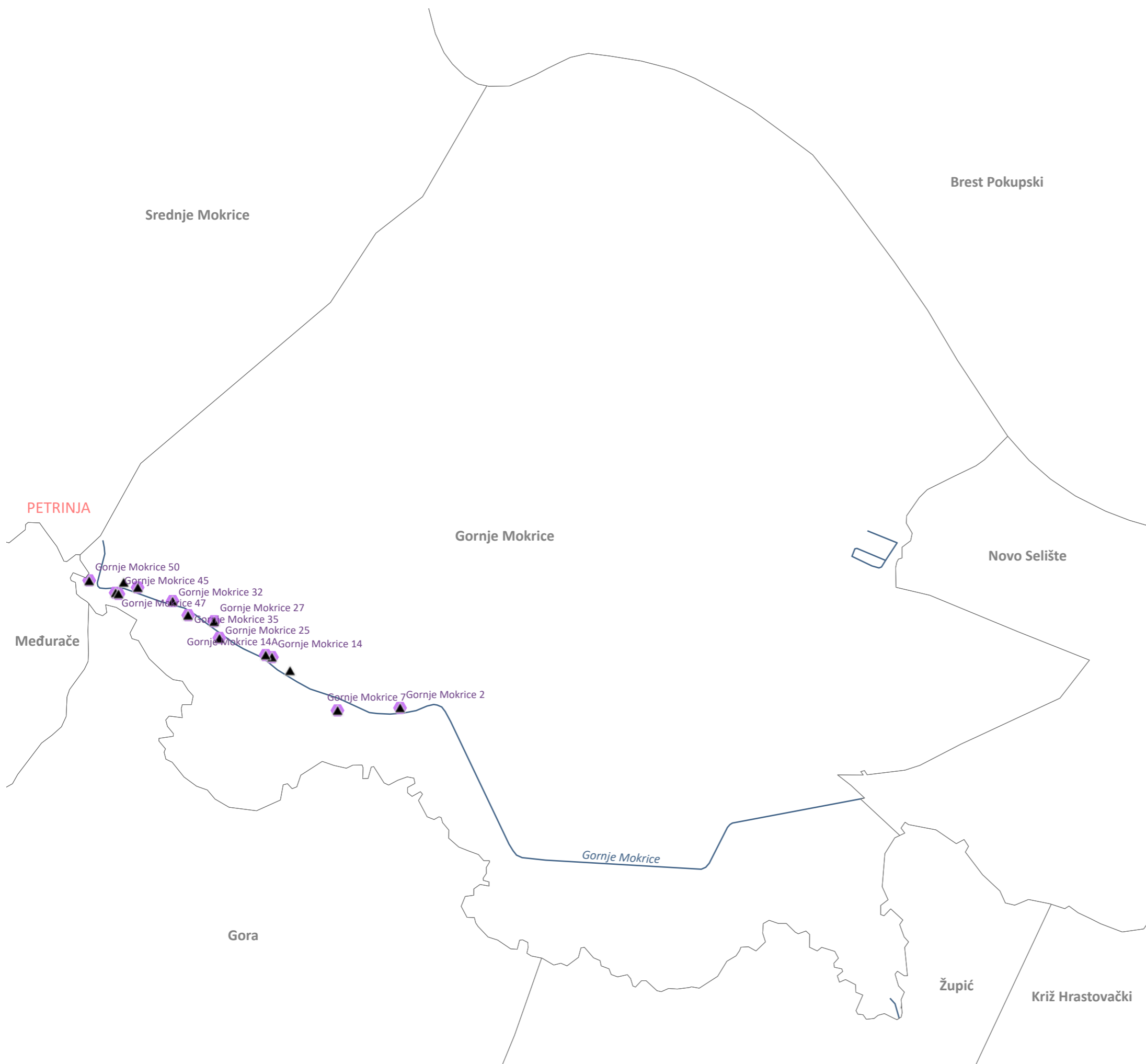
# PETRINJA

## Gornje Mokrice

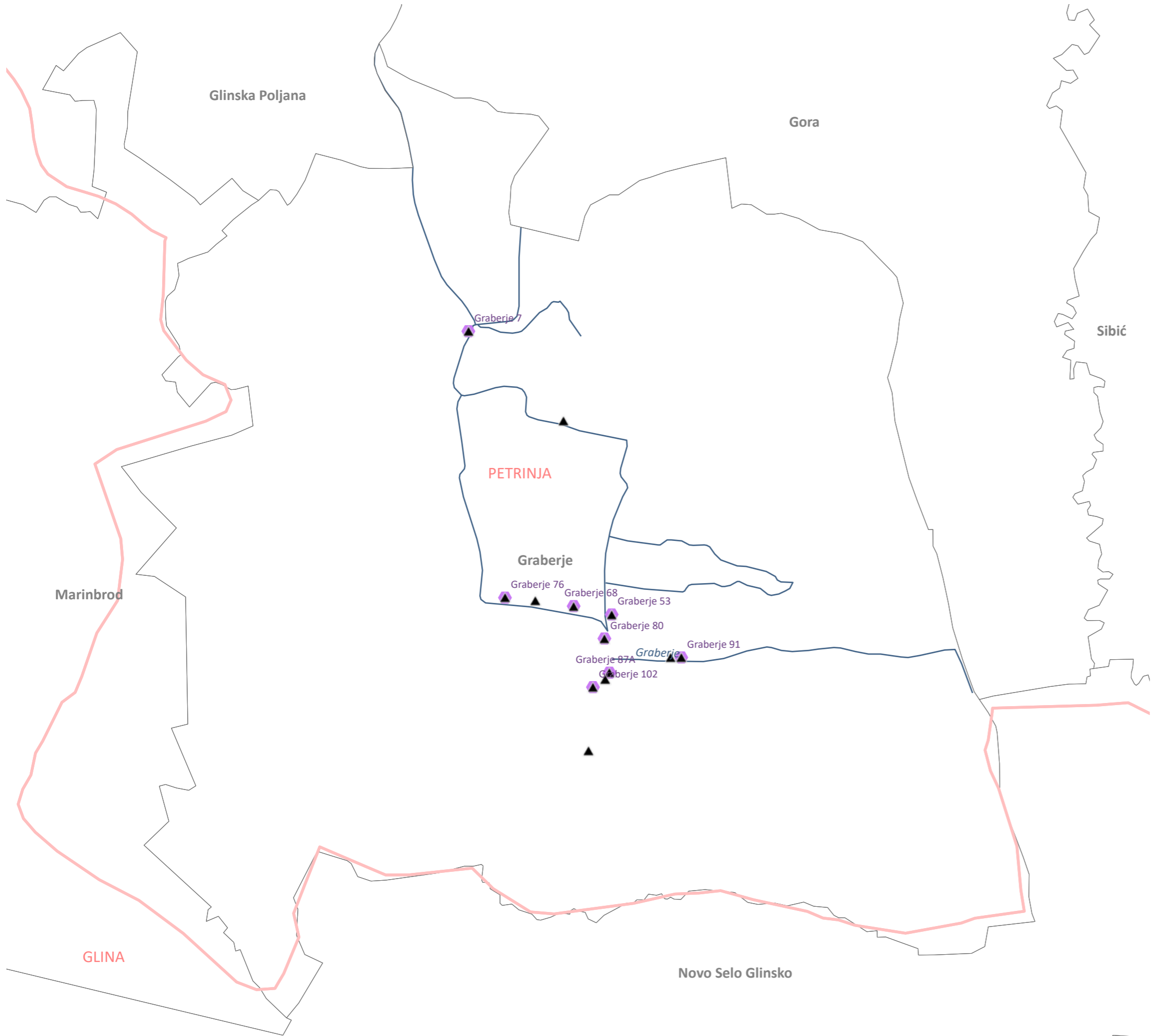
UKUPNO PRIJAVA 82

NEPREGLEDANO 14

NEPREGL. S PREBIVALIŠTEM 12



Izvor:  
Hrvatski centar za potresno inženjerstvo, [www.hcpi.hr](http://www.hcpi.hr)  
GD i ArcGIS Online  
DGU



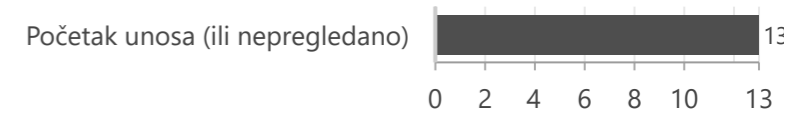
NEPREGLEDANO  
 Sisačko-moslavačka županija  
 13

# PETRINJA

## Graberje

UKUPNO PRIJAVA 101  
 NEPREGLEDANO 13

NEPREGL. S PREBIVALIŠTEM 8



Izvor:  
 Hrvatski centar za potresno inženjerstvo, www.hcpi.hr  
 GDi ArcGIS Online  
 DGU

NEPREGLEDANO  
Sisačko-moslavačka županija

5

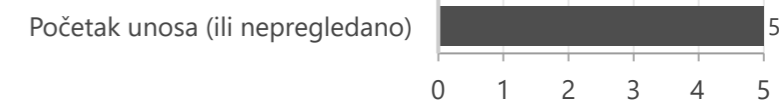
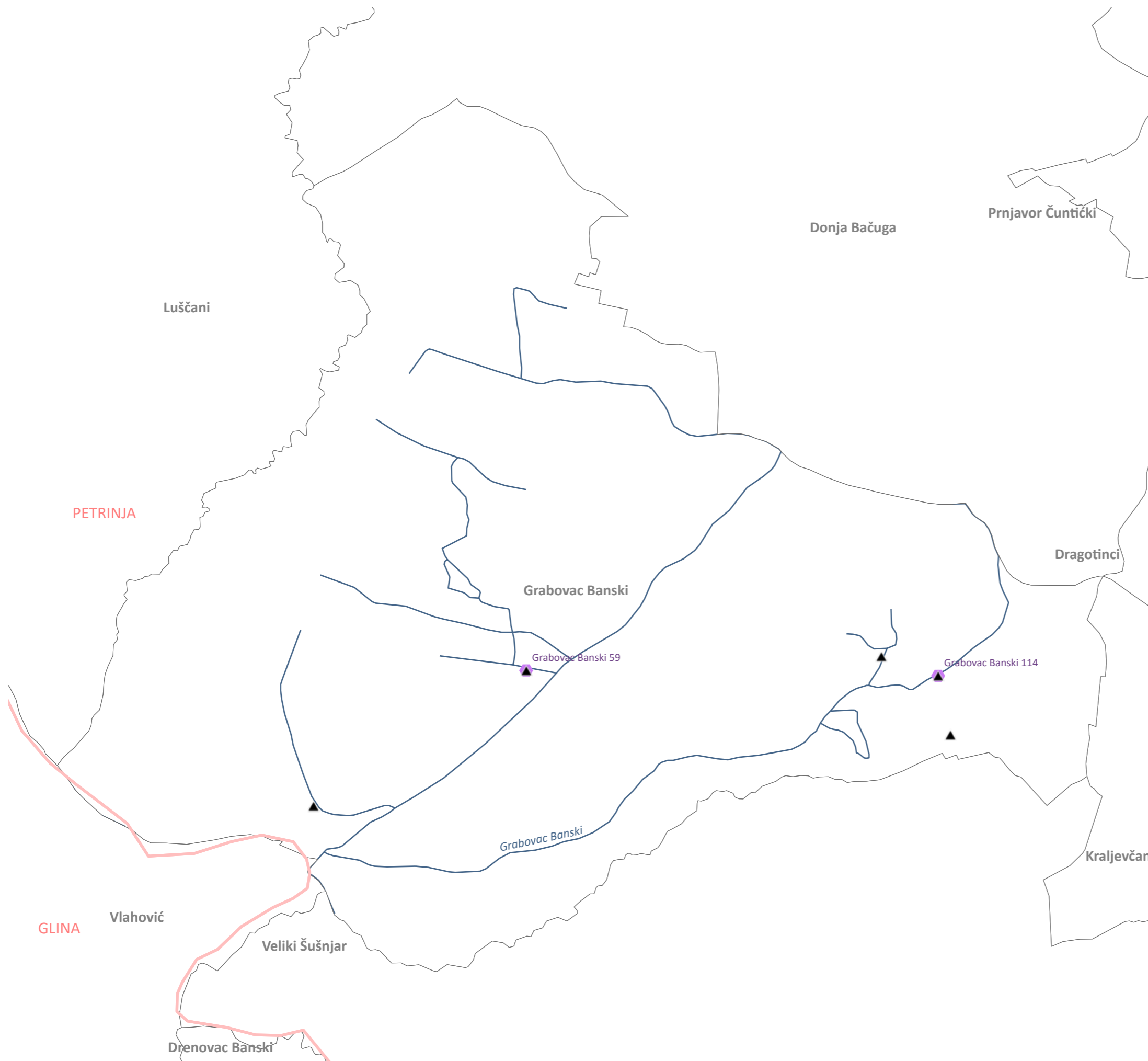
# PETRINJA

## Grabovac Banski

UKUPNO PRIJAVA 124

NEPREGLEDANO 5

NEPREGL. S PREBIVALIŠTEM 2



Izvor:  
Hrvatski centar za potresno inženjerstvo, [www.hcpi.hr](http://www.hcpi.hr)  
GD i ArcGIS Online  
DGU



NEPREGLEDANO  
Sisačko-moslavačka županija

24

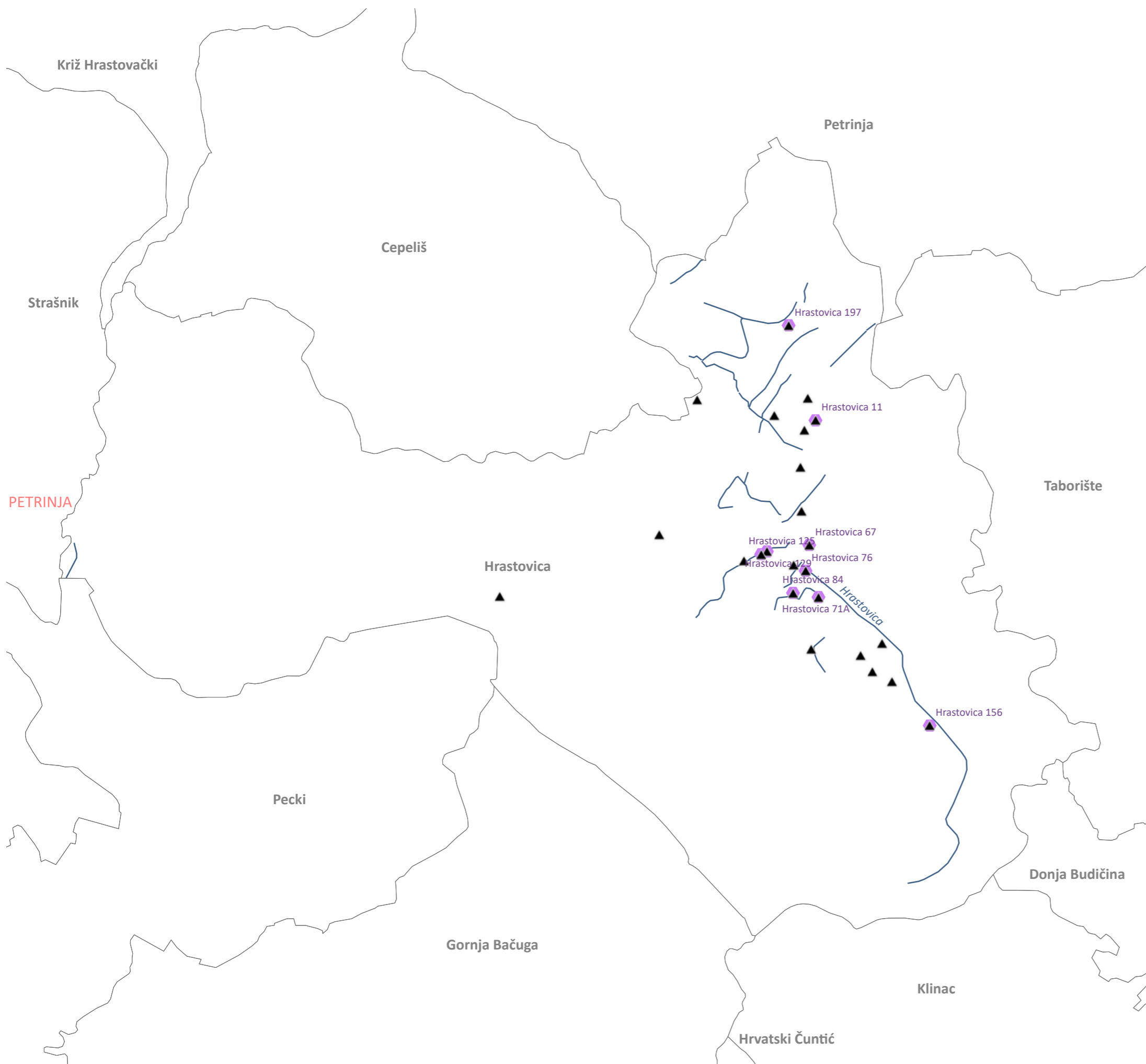
# PETRINJA

## Hrastovica

UKUPNO PRIJAVA 253

NEPREGLEDANO 24

NEPREGL. S PREBIVALIŠTEM 9



Izvor:  
Hrvatski centar za potresno inženjerstvo, [www.hcpi.hr](http://www.hcpi.hr)  
GD i ArcGIS Online  
DGU

NEPREGLEDANO  
Sisačko-moslavačka županija

6

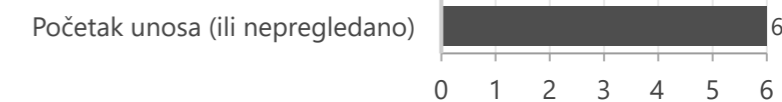
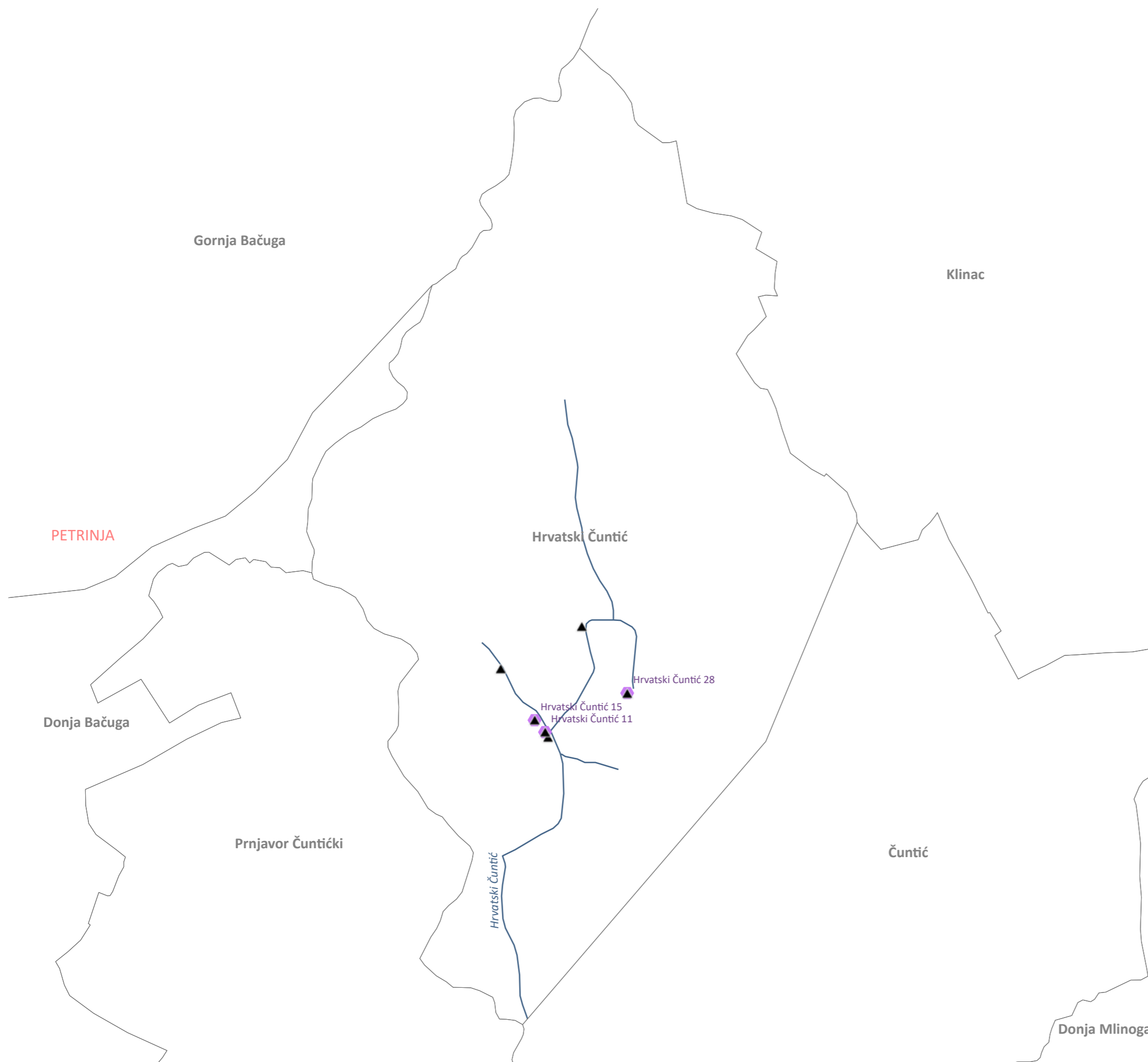
# PETRINJA

## Hrvatski Čuntić

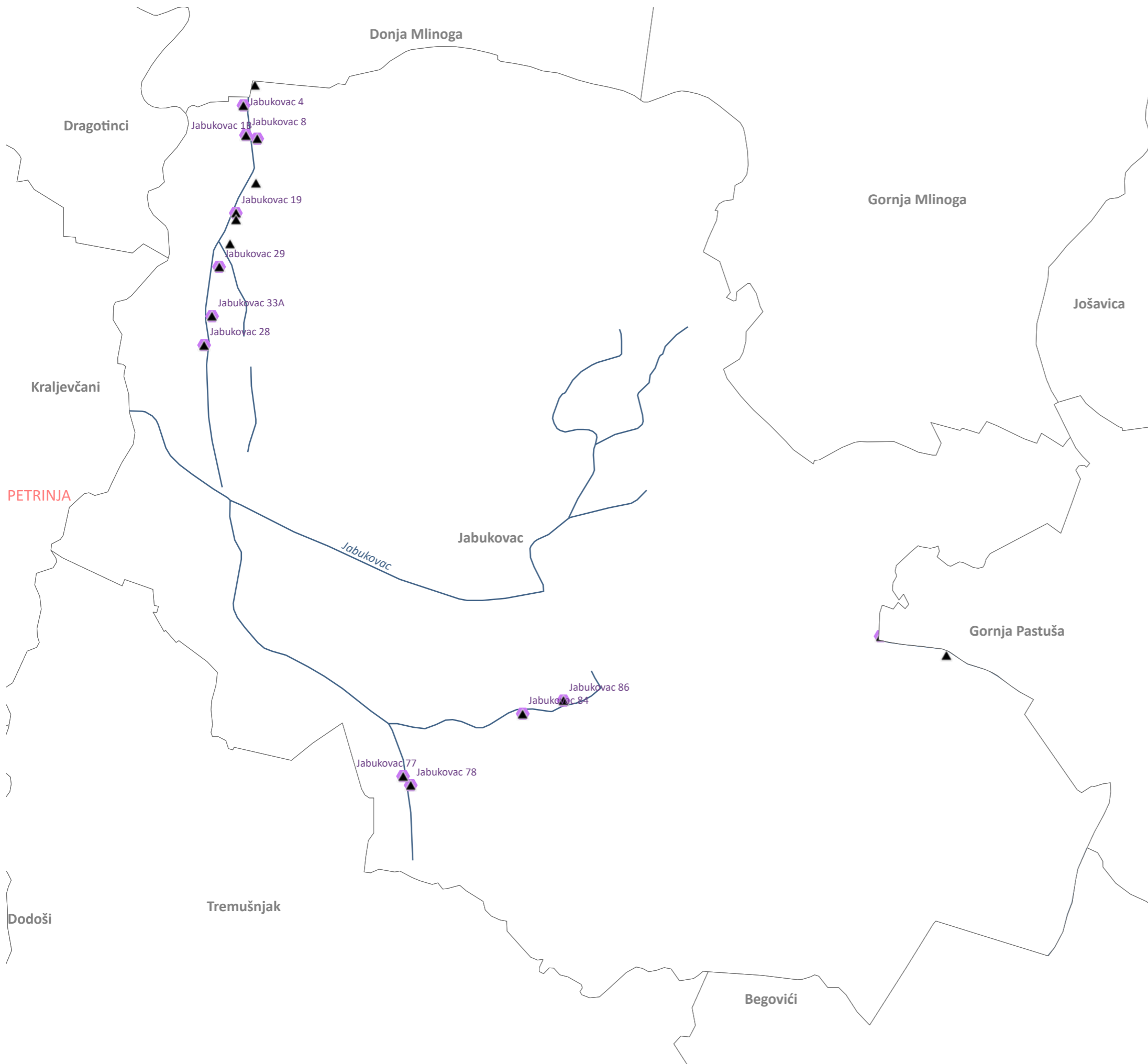
UKUPNO PRIJAVA 57

NEPREGLEDANO 6

NEPREGL. S PREBIVALIŠTEM 3



Izvor:  
Hrvatski centar za potresno inženjerstvo, [www.hcpi.hr](http://www.hcpi.hr)  
GDi ArcGIS Online  
DGU



NEPREGLEDANO  
 Sisačko-moslavačka županija  
**16**

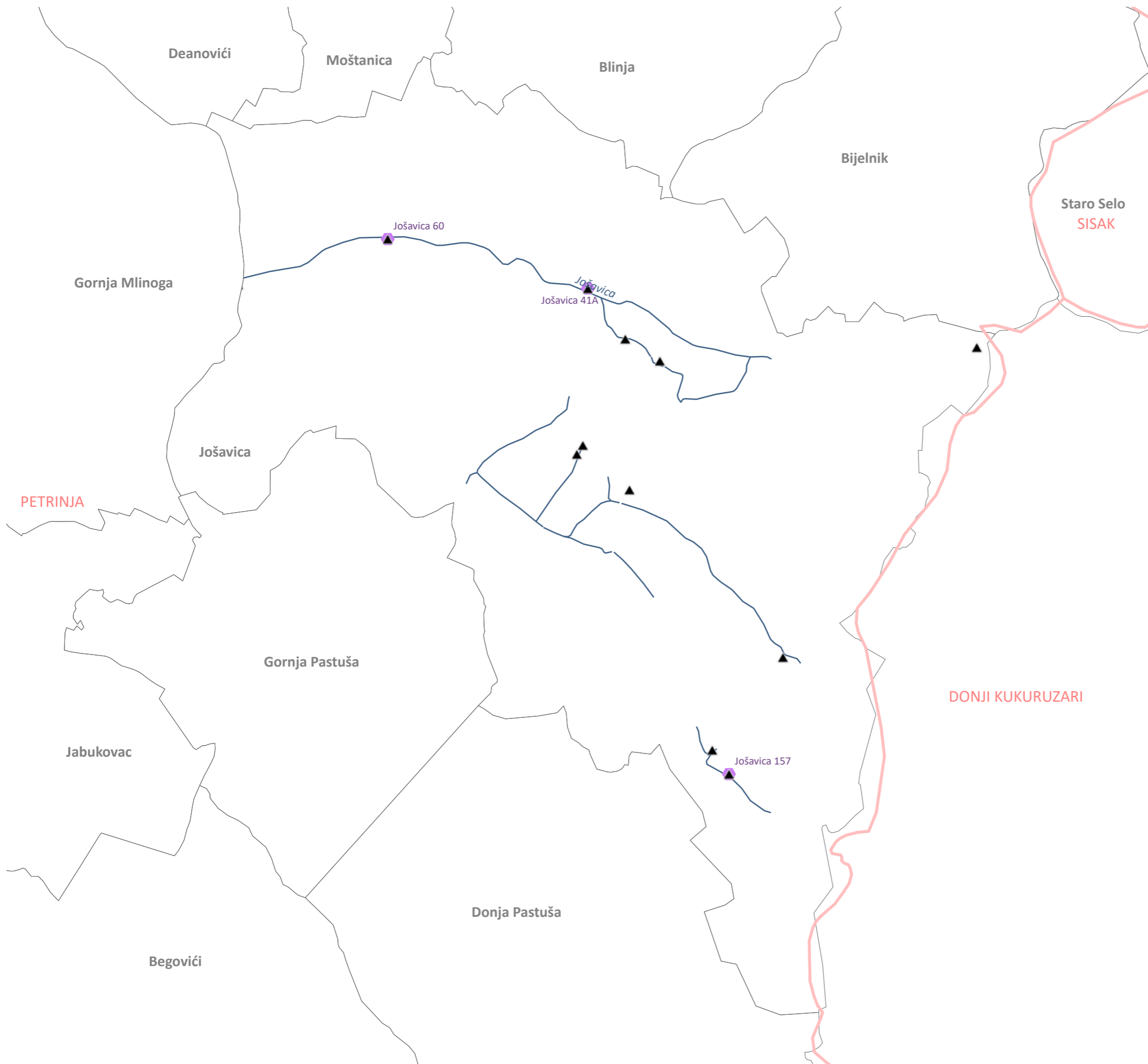
# PETRINJA Jabukovac

UKUPNO PRIJAVA 164  
 NEPREGLEDANO 16

**NEPREGL. S PREBIVALIŠTEM 11**



Izvor:  
 Hrvatski centar za potresno inženjerstvo, [www.hcpi.hr](http://www.hcpi.hr)  
 GDi ArcGIS Online  
 DGU



NEPREGLEDANO  
Sisačko-moslavačka županija

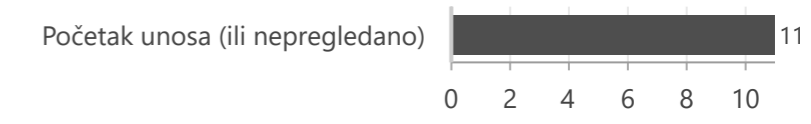
**11**

# PETRINJA

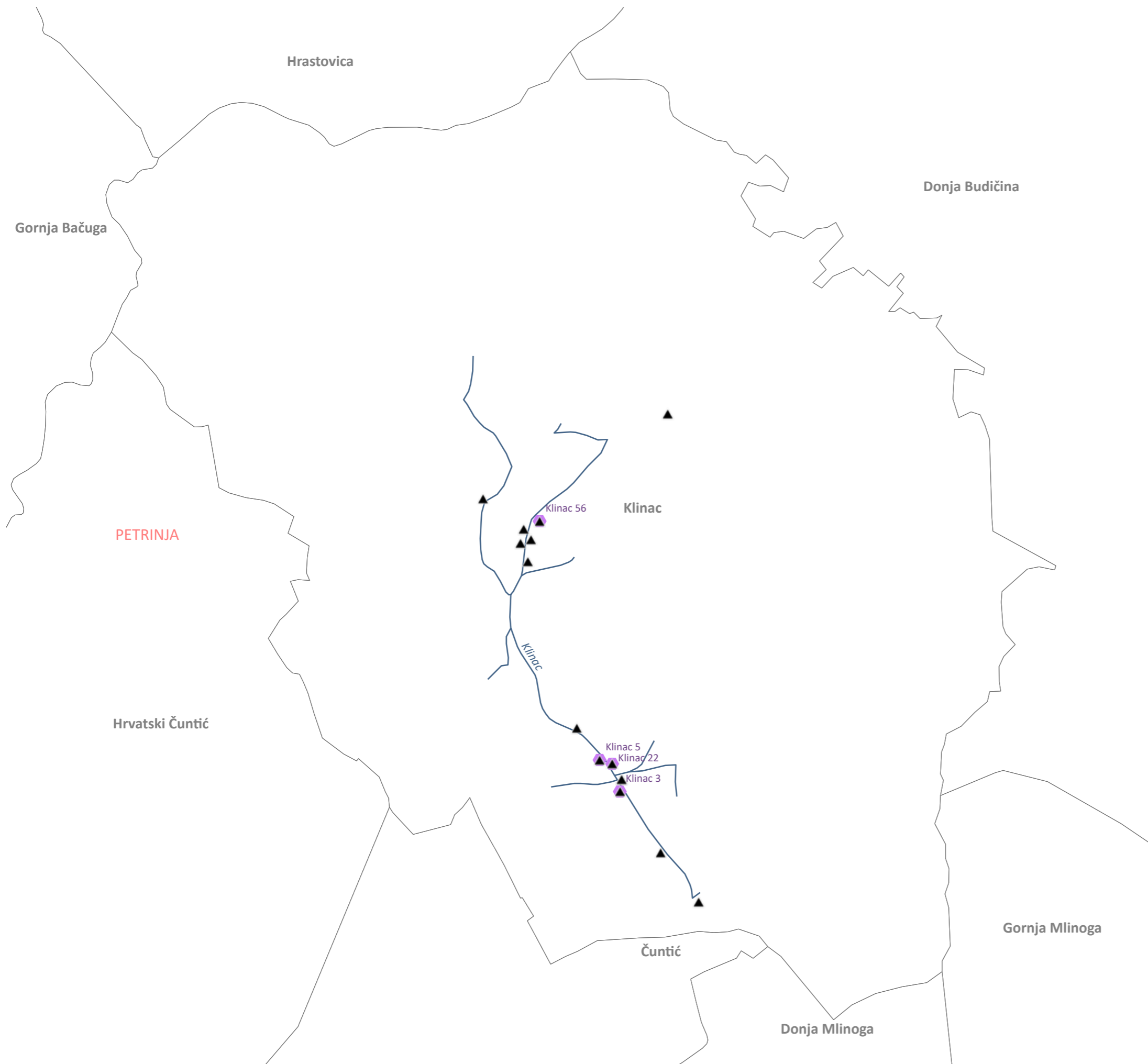
## Jošavica

UKUPNO PRIJAVA 64  
NEPREGLEDANO 11

NEPREGL. S PREBIVALIŠTEM 3



Izvor:  
Hrvatski centar za potresno inženjerstvo, [www.hcpi.hr](http://www.hcpi.hr)  
GDi ArcGIS Online  
DGU



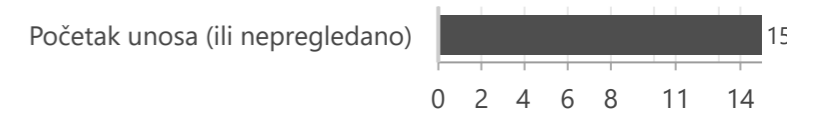
NEPREGLEDANO  
 Sisačko-moslavačka županija  
 15

# PETRINJA

## Klinac

UKUPNO PRIJAVA 31  
 NEPREGLEDANO 15

NEPREGL. S PREBIVALIŠTEM 4



Izvor:  
 Hrvatski centar za potresno inženjerstvo, www.hcpi.hr  
 GDi ArcGIS Online  
 DGU



**NEPREGLEDANO**  
Sisačko-moslavačka županija

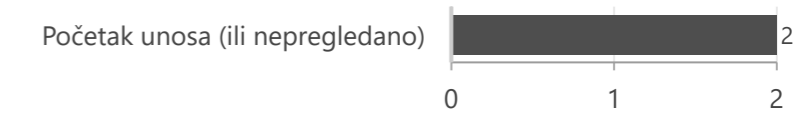
**2**

# PETRINJA

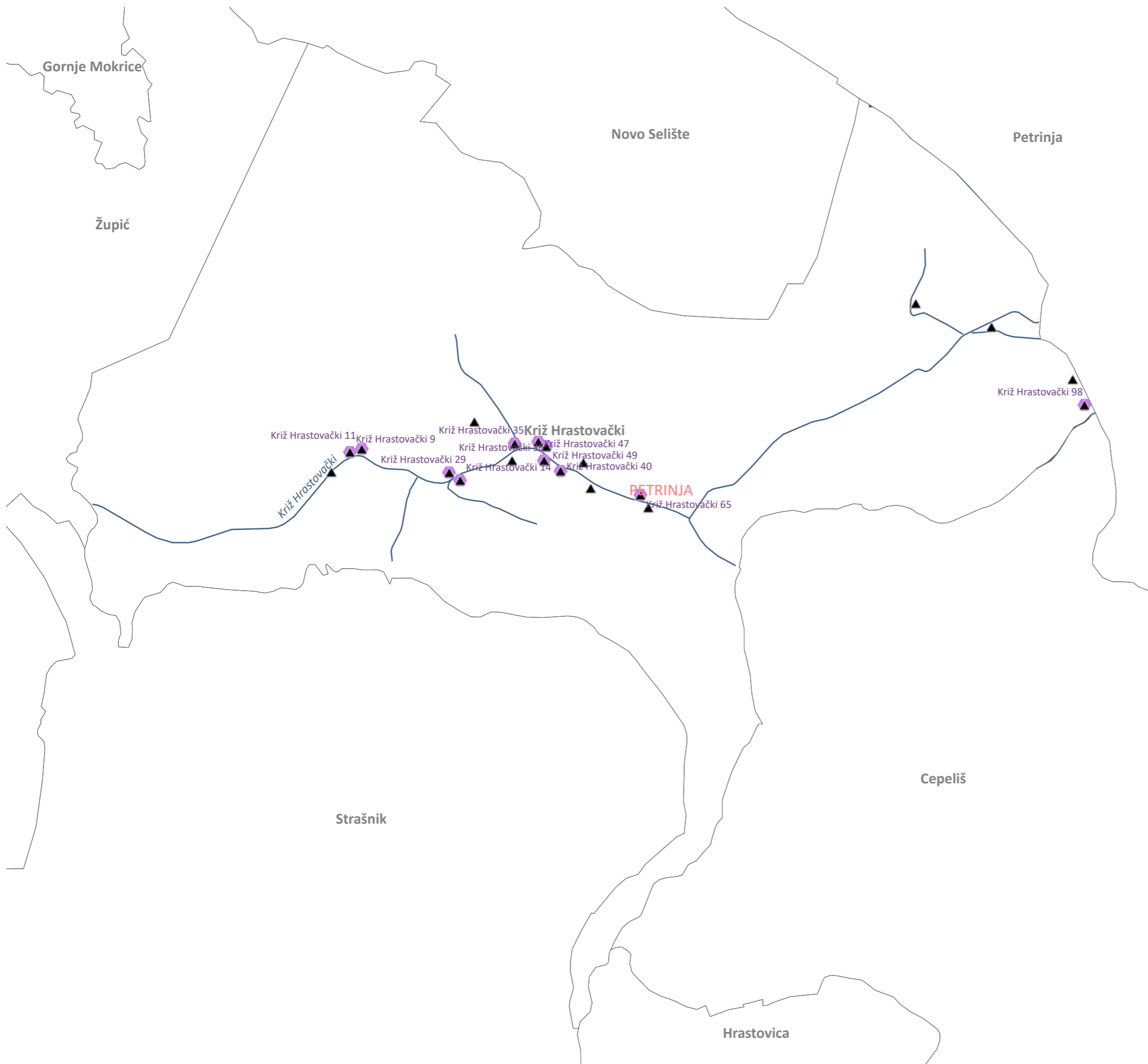
## Kraljevčani

UKUPNO PRIJAVA 43  
NEPREGLEDANO 2

**NEPREGL. S PREBIVALIŠTEM 1**



Izvor:  
Hrvatski centar za potresno inženjerstvo, [www.hcpi.hr](http://www.hcpi.hr)  
GDi ArcGIS Online  
DGU



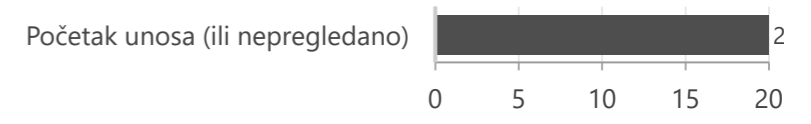
NEPREGLEDANO  
 Sisačko-moslavačka županija  
 20

# PETRINJA

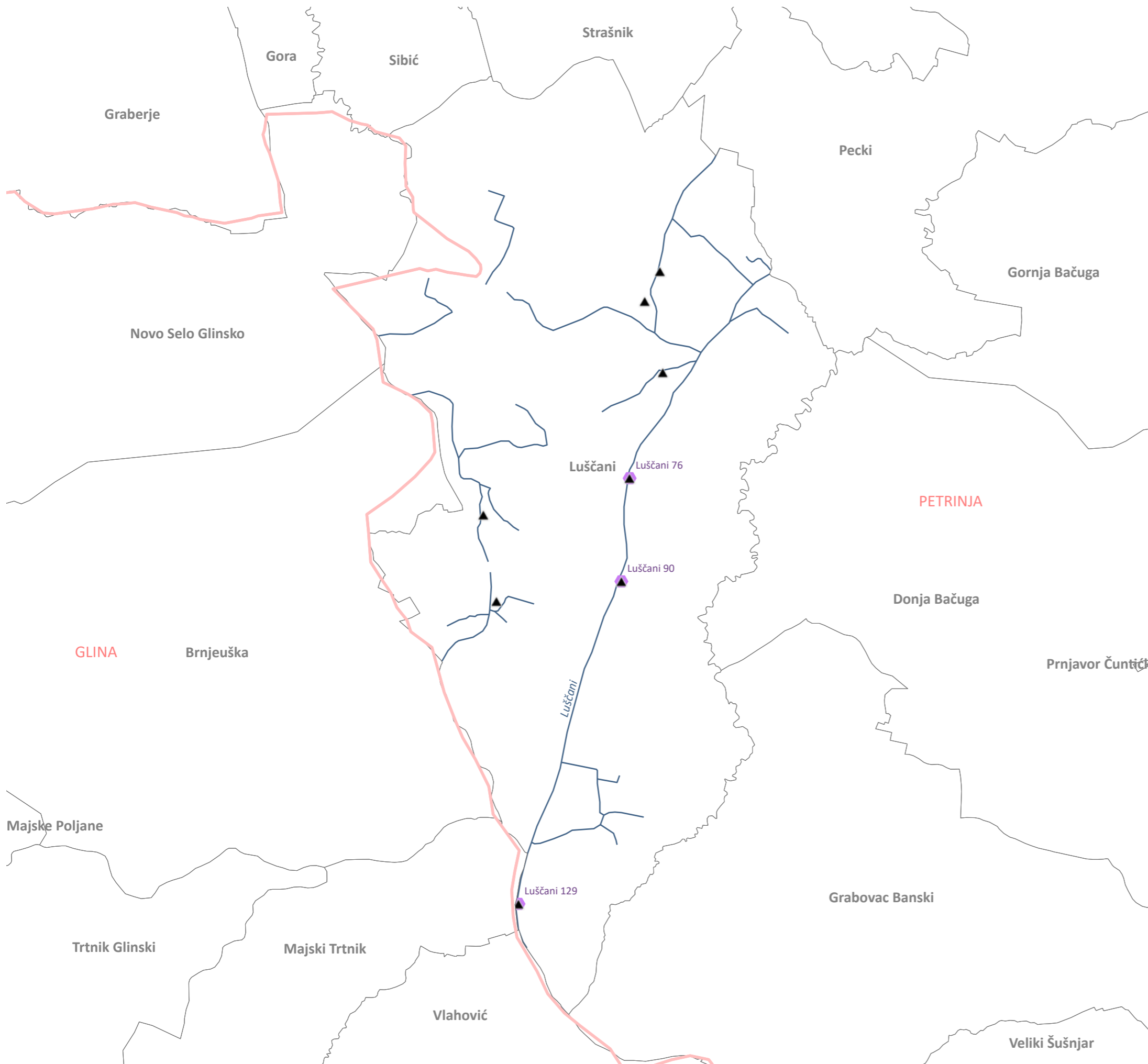
## Križ Hrastovački

UKUPNO PRIJAVA 108  
 NEPREGLEDANO 20

NEPREGL. S PREBIVALIŠTEM 11



Izvor:  
 Hrvatski centar za potresno inženjerstvo, www.hcpi.hr  
 GDi ArcGIS Online  
 DGU



NEPREGLEDANO  
Sisačko-moslavačka županija

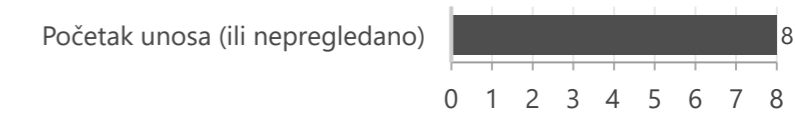
**8**

# PETRINJA

## Lušćani

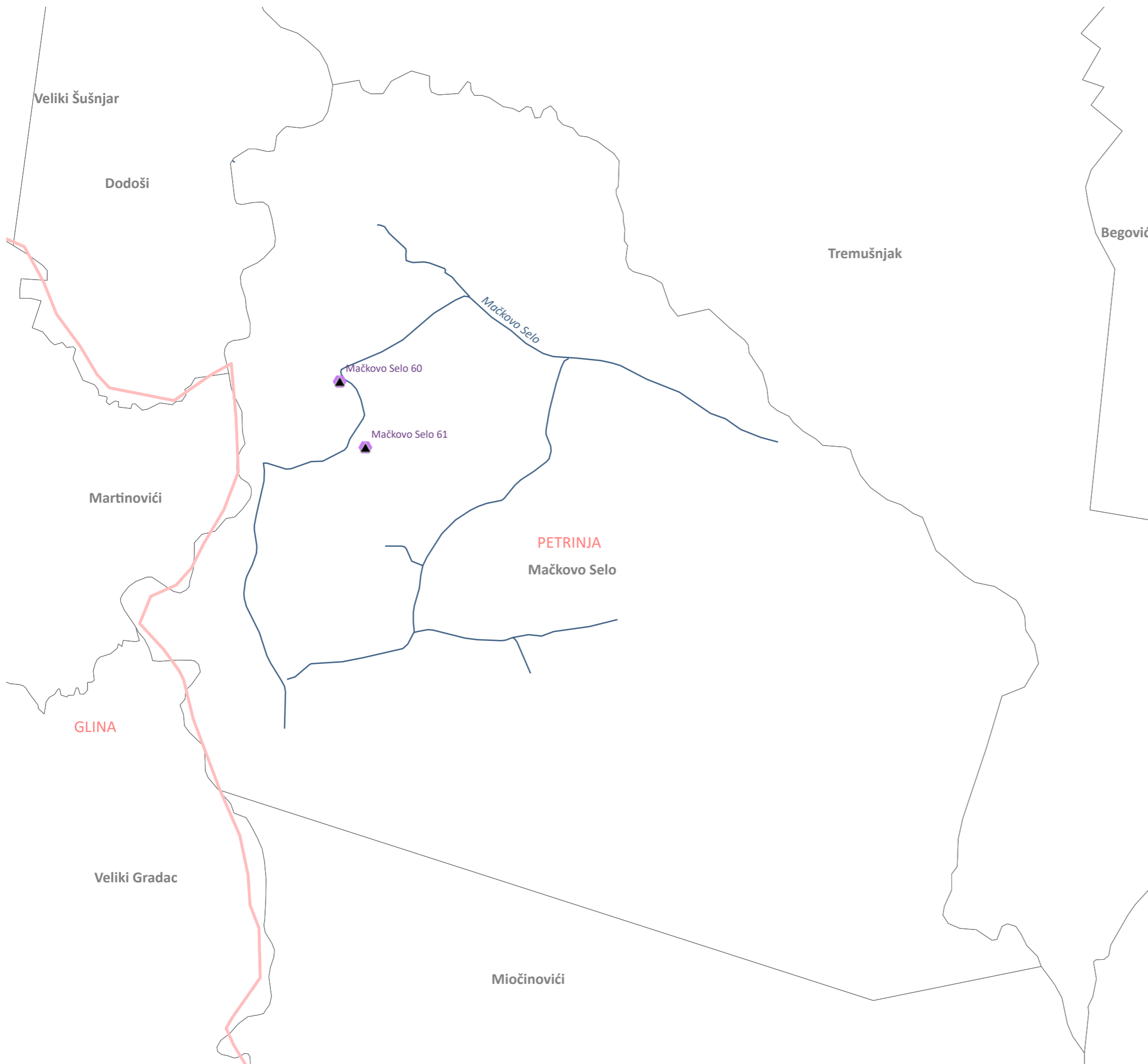
UKUPNO PRIJAVA 159  
NEPREGLEDANO 8

NEPREGL. S PREBIVALIŠTEM 3



Izvor:  
Hrvatski centar za potresno inženjerstvo, [www.hcpi.hr](http://www.hcpi.hr)  
GDi ArcGIS Online  
DGU





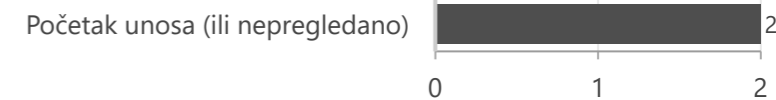
NEPREGLEDANO  
 Sisačko-moslavačka županija  
 2

# PETRINJA Mačkovo Selo

UKUPNO PRIJAVA 9

NEPREGLEDANO 2

NEPREGL. S PREBIVALIŠTEM 2



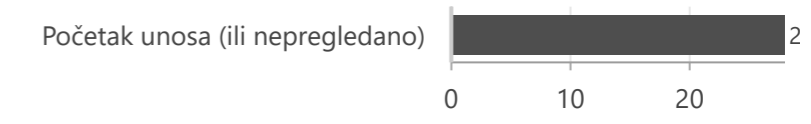
Izvor:  
 Hrvatski centar za potresno inženjerstvo, [www.hcpi.hr](http://www.hcpi.hr)  
 GDi ArcGIS Online  
 DGU

NEPREGLEDANO  
Sisačko-moslavačka županija  
**28**

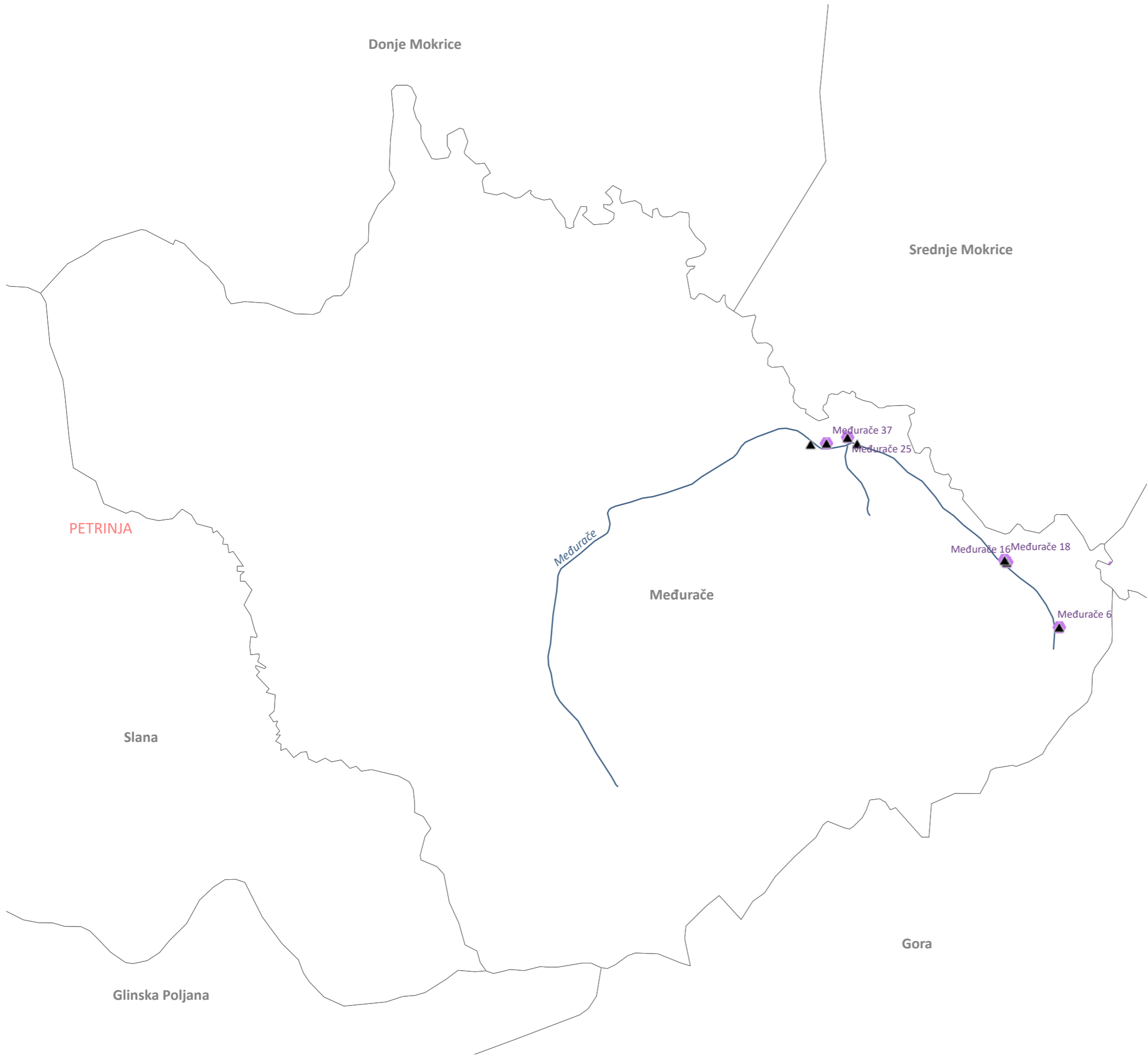
# PETRINJA Mala Gorica

UKUPNO PRIJAVA 208  
NEPREGLEDANO 28

**NEPREGL. S PREBIVALIŠTEM 17**



Izvor:  
Hrvatski centar za potresno inženjerstvo, [www.hcpi.hr](http://www.hcpi.hr)  
GD i ArcGIS Online  
DGU



NEPREGLEDANO  
 Sisačko-moslavačka županija  
 7

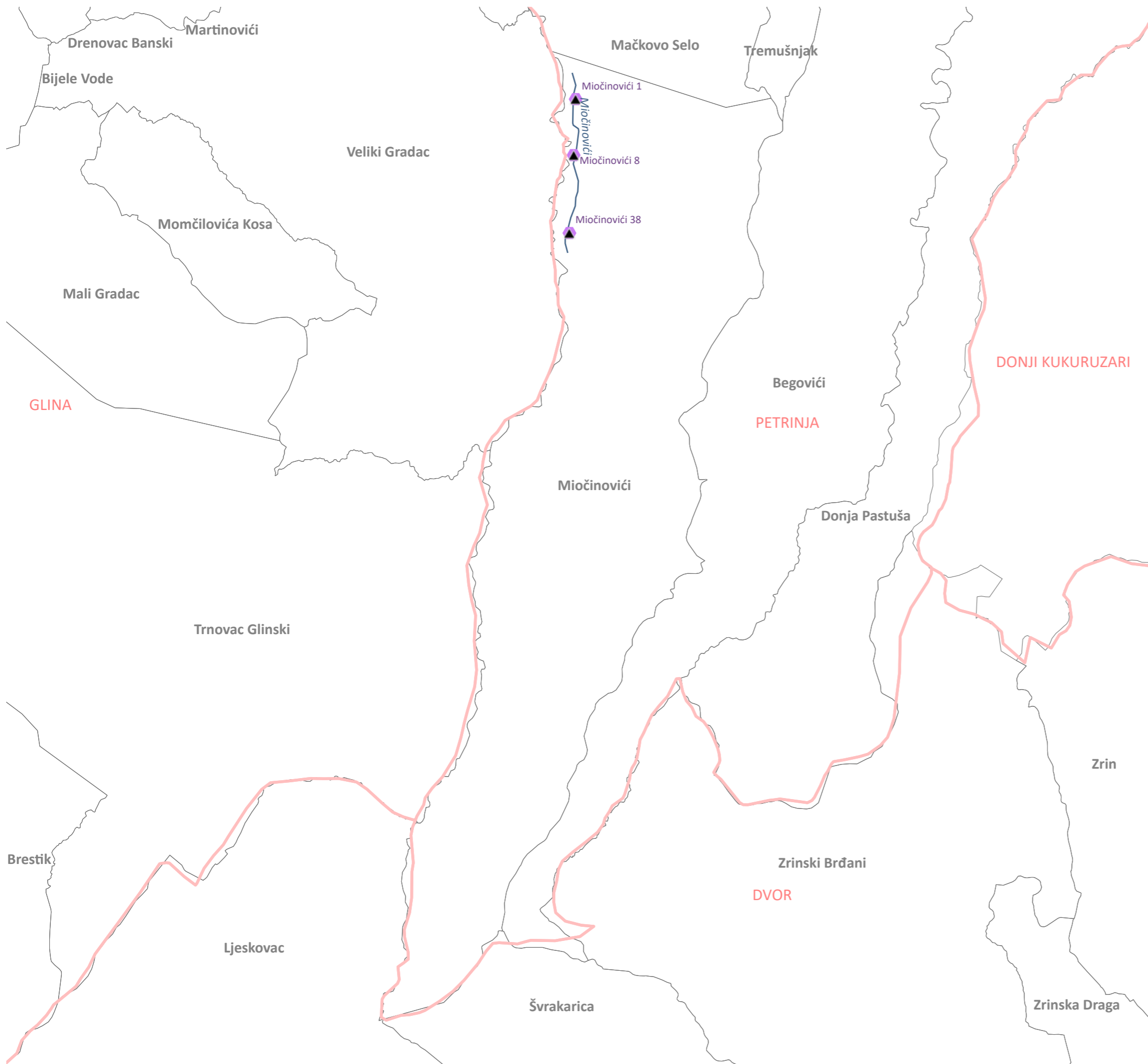
# PETRINJA Međurače

UKUPNO PRIJAVA 29  
 NEPREGLEDANO 7

NEPREGL. S PREBIVALIŠTEM 5



Izvor:  
 Hrvatski centar za potresno inženjerstvo, [www.hcpi.hr](http://www.hcpi.hr)  
 GD i ArcGIS Online  
 DGU



NEPREGLEDANO  
 Sisačko-moslavačka županija  
3

# PETRINJA

## Miočinovići

UKUPNO PRIJAVA 13  
 NEPREGLEDANO 3

NEPREGL. S PREBIVALIŠTEM 3



Izvor:  
 Hrvatski centar za potresno inženjerstvo, [www.hcpi.hr](http://www.hcpi.hr)  
 GD i ArcGIS Online  
 DGU

NEPREGLEDANO  
Sisačko-moslavačka županija

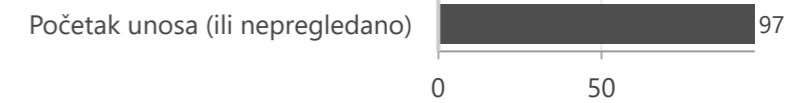
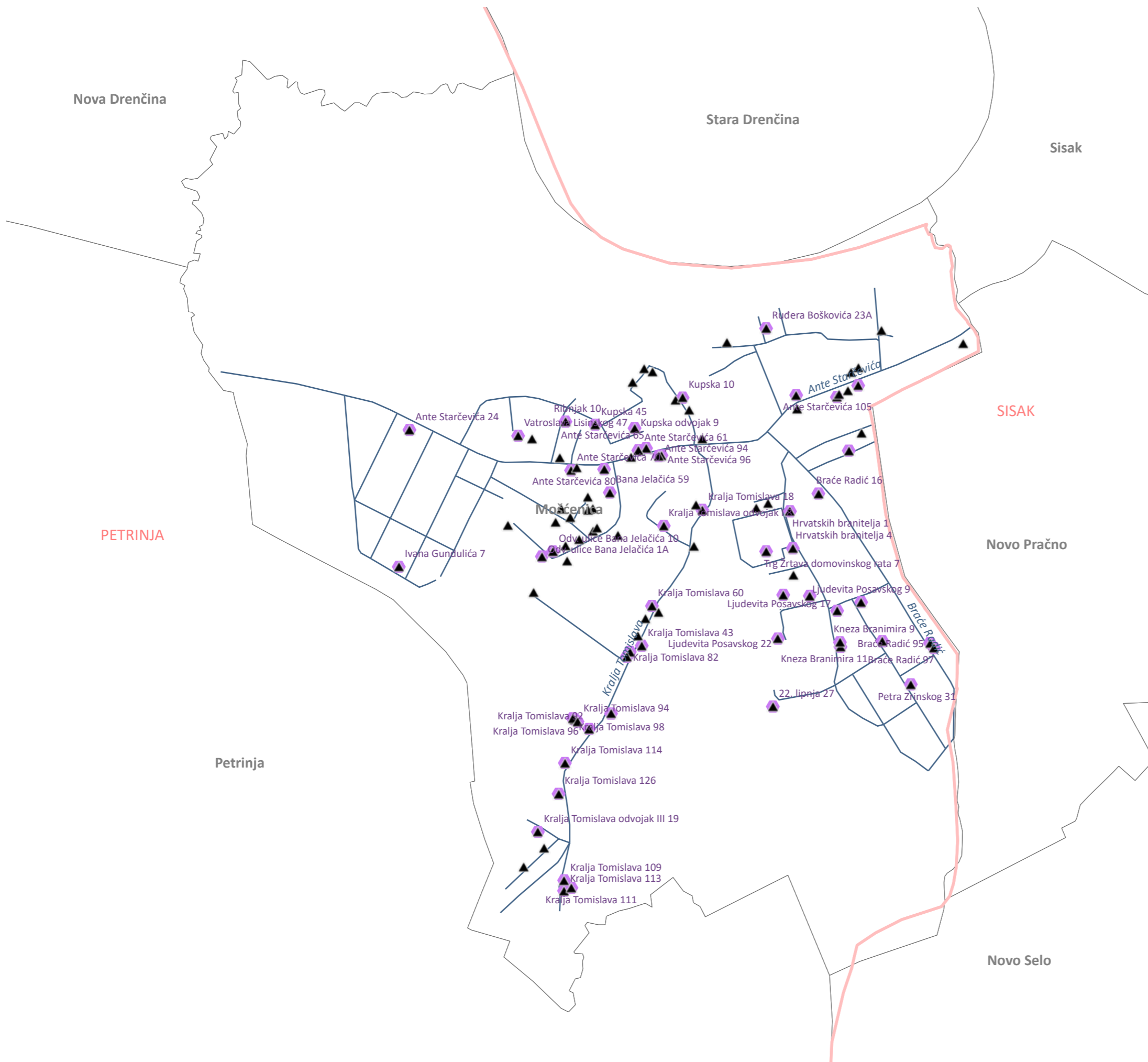
97

# PETRINJA Mošćenica

UKUPNO PRIJAVA 1045

NEPREGLEDANO 97

NEPREGL. S PREBIVALIŠTEM 54



Izvor:  
Hrvatski centar za potresno inženjerstvo, [www.hcpi.hr](http://www.hcpi.hr)  
GD i ArcGIS Online  
DGU



NEPREGLEDANO  
 Sisačko-moslavačka županija  
 5

# PETRINJA Moštanica

UKUPNO PRIJAVA 64  
 NEPREGLEDANO 5

NEPREGL. S PREBIVALIŠTEM 0



Izvor:  
 Hrvatski centar za potresno inženjerstvo, [www.hcpi.hr](http://www.hcpi.hr)  
 GDİ ArcGIS Online  
 DGU



NEPREGLEDANO  
Sisačko-moslavačka županija

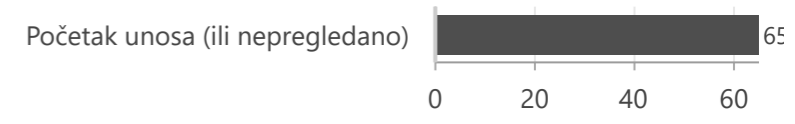
**65**

# PETRINJA

## Nebojan

UKUPNO PRIJAVA 200  
NEPREGLEDANO 65

NEPREGL. S PREBIVALIŠTEM 30



Izvor:  
Hrvatski centar za potresno inženjerstvo, [www.hcpi.hr](http://www.hcpi.hr)  
GDİ ArcGIS Online  
DGU

NEPREGLEDANO  
Sisačko-moslavačka županija

44

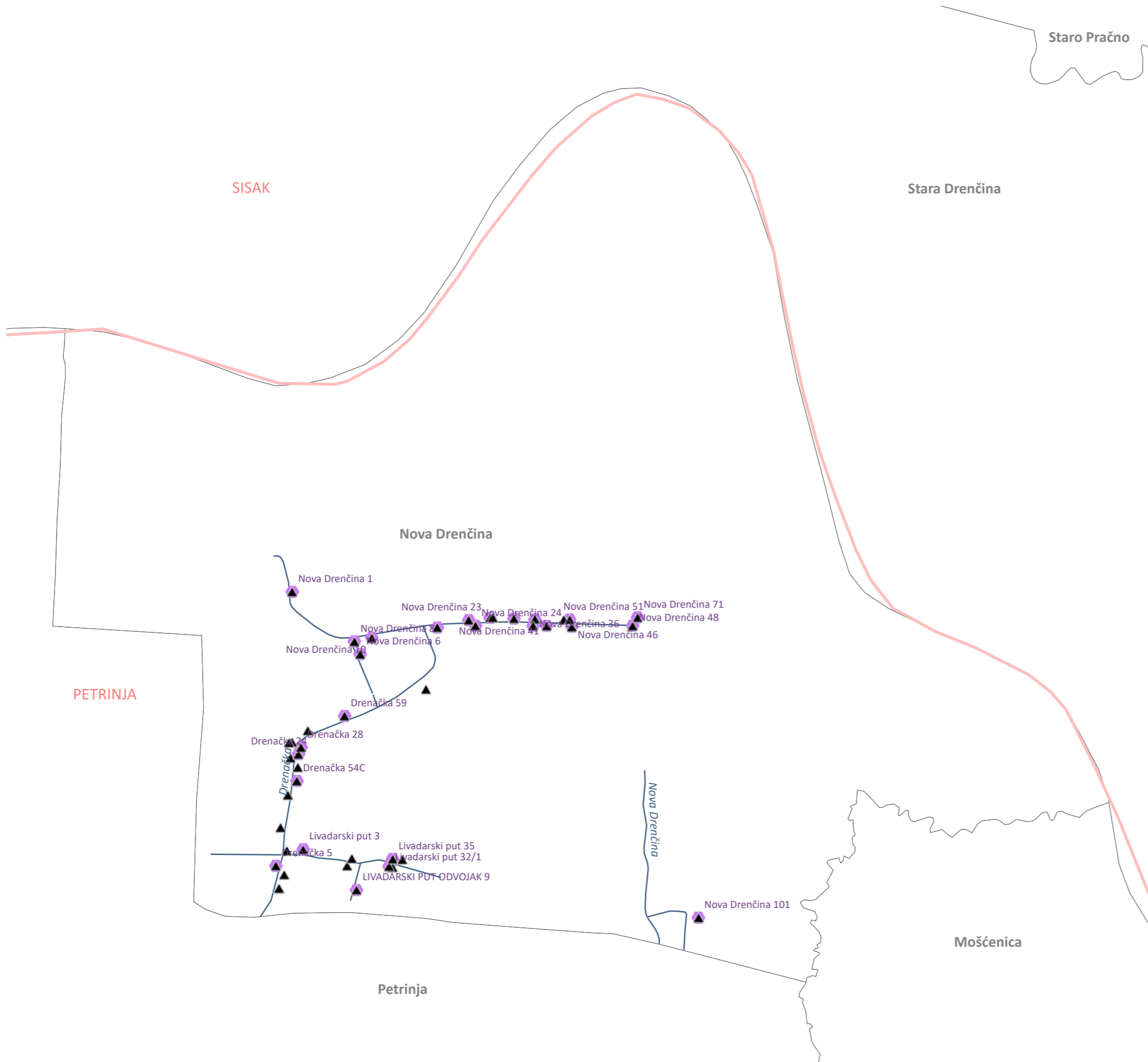
# PETRINJA

## Nova Drenčina

UKUPNO PRIJAVA 185

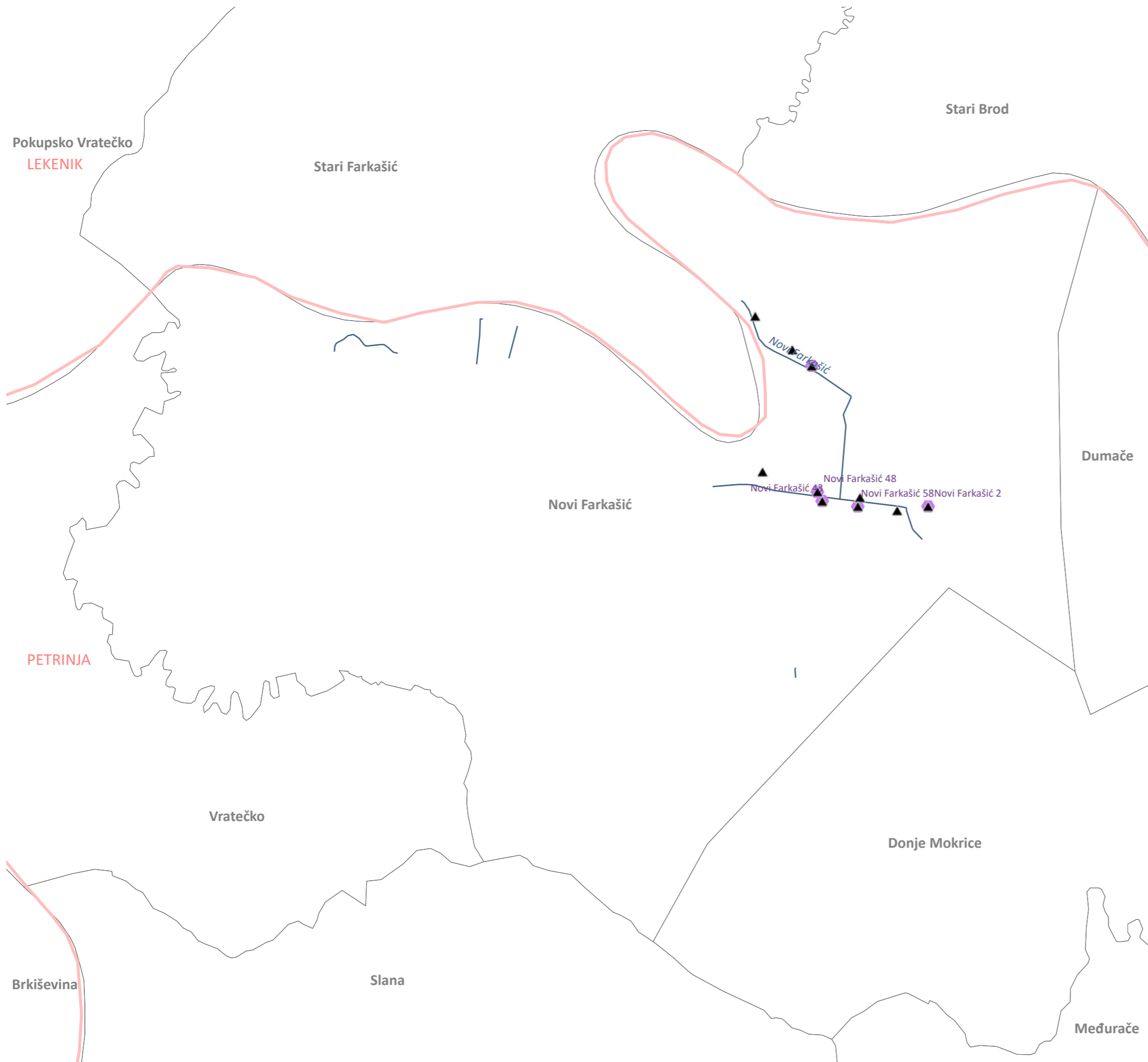
NEPREGLEDANO 44

NEPREGL. S PREBIVALIŠTEM 26



Izvor:  
Hrvatski centar za potresno inženjerstvo, [www.hcpi.hr](http://www.hcpi.hr)  
GDi ArcGIS Online  
DGU





NEPREGLEDANO  
 Sisačko-moslavačka županija  
**10**

# PETRINJA

## Novi Farkašić

UKUPNO PRIJAVA 52  
 NEPREGLEDANO 10  
**NEPREGL. S PREBIVALIŠTEM 5**

NEPREGLEDANO  
Sisačko-moslavačka županija

57

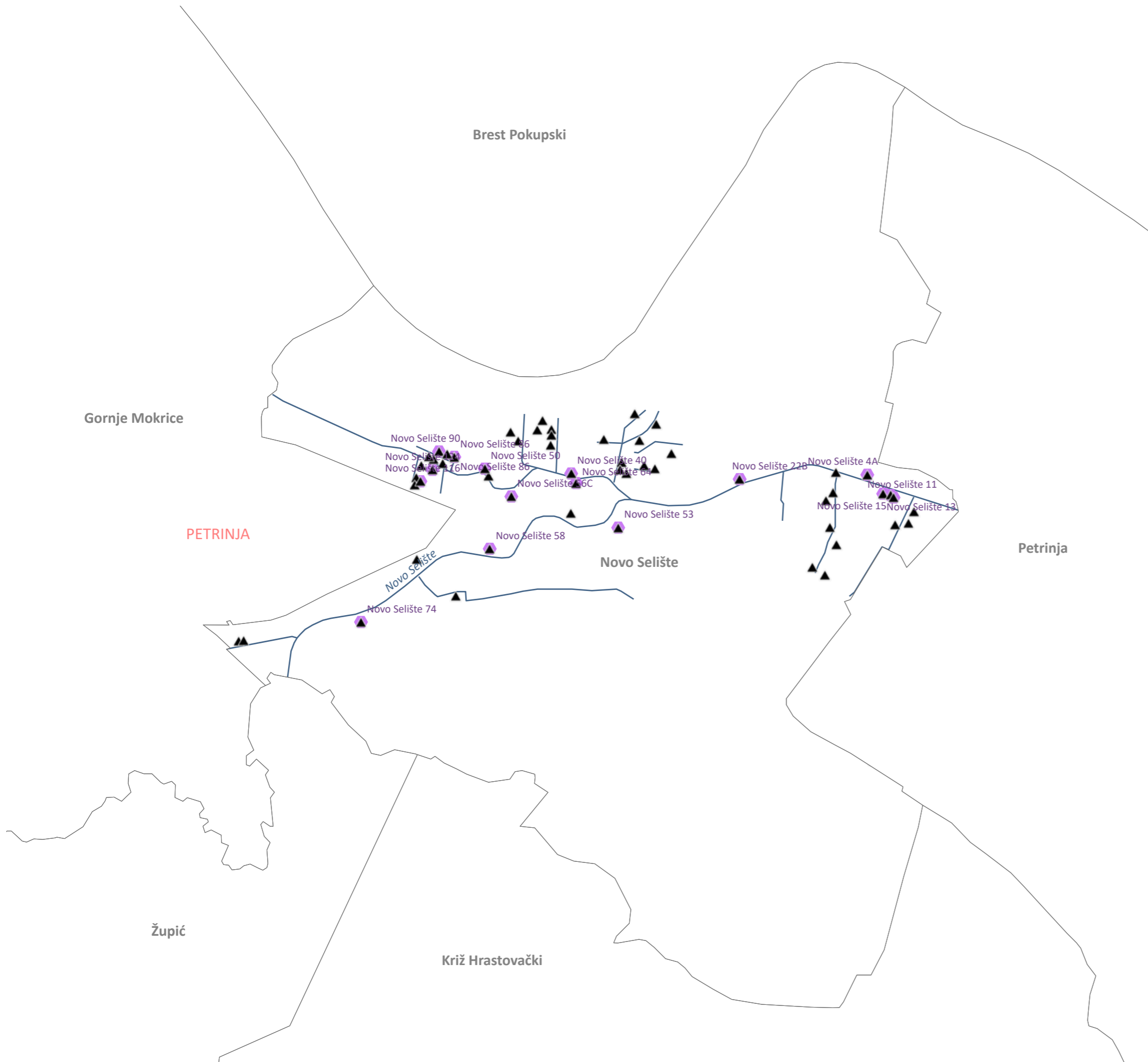
# PETRINJA

## Novo Selište

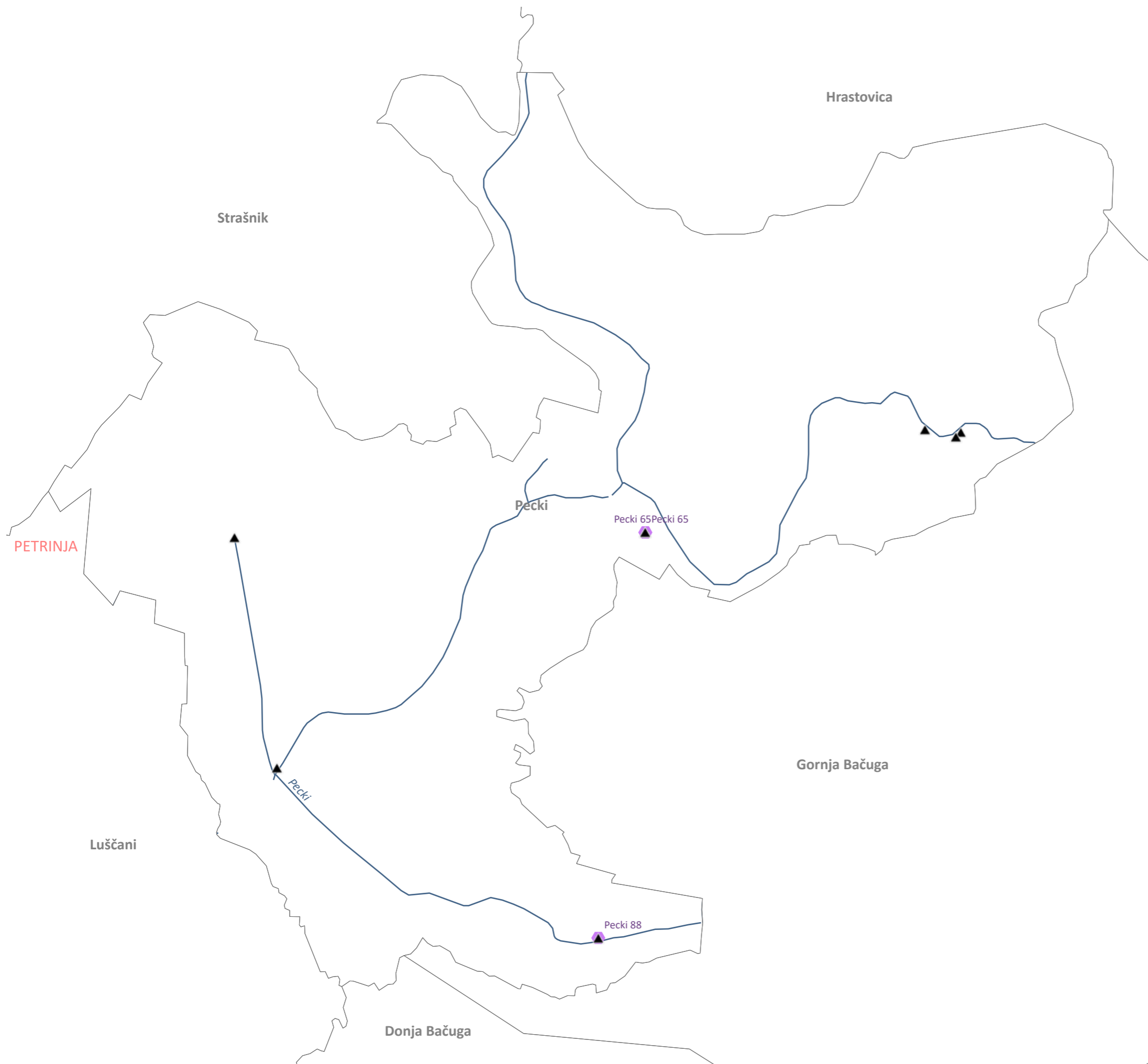
UKUPNO PRIJAVA 207

NEPREGLEDANO 57

NEPREGL. S PREBIVALIŠTEM 17



Izvor:  
Hrvatski centar za potresno inženjerstvo, [www.hcpi.hr](http://www.hcpi.hr)  
GD i ArcGIS Online  
DGU



NEPREGLEDANO  
 Sisačko-moslavačka županija  
 8

# PETRINJA

## Pecki

UKUPNO PRIJAVA 65  
 NEPREGLEDANO 8

NEPREGL. S PREBIVALIŠTEM 3



Izvor:  
 Hrvatski centar za potresno inženjerstvo, [www.hcpi.hr](http://www.hcpi.hr)  
 GDi ArcGIS Online  
 DGU



NEPREGLEDANO  
 Sisačko-moslavačka županija  
 2

# PETRINJA

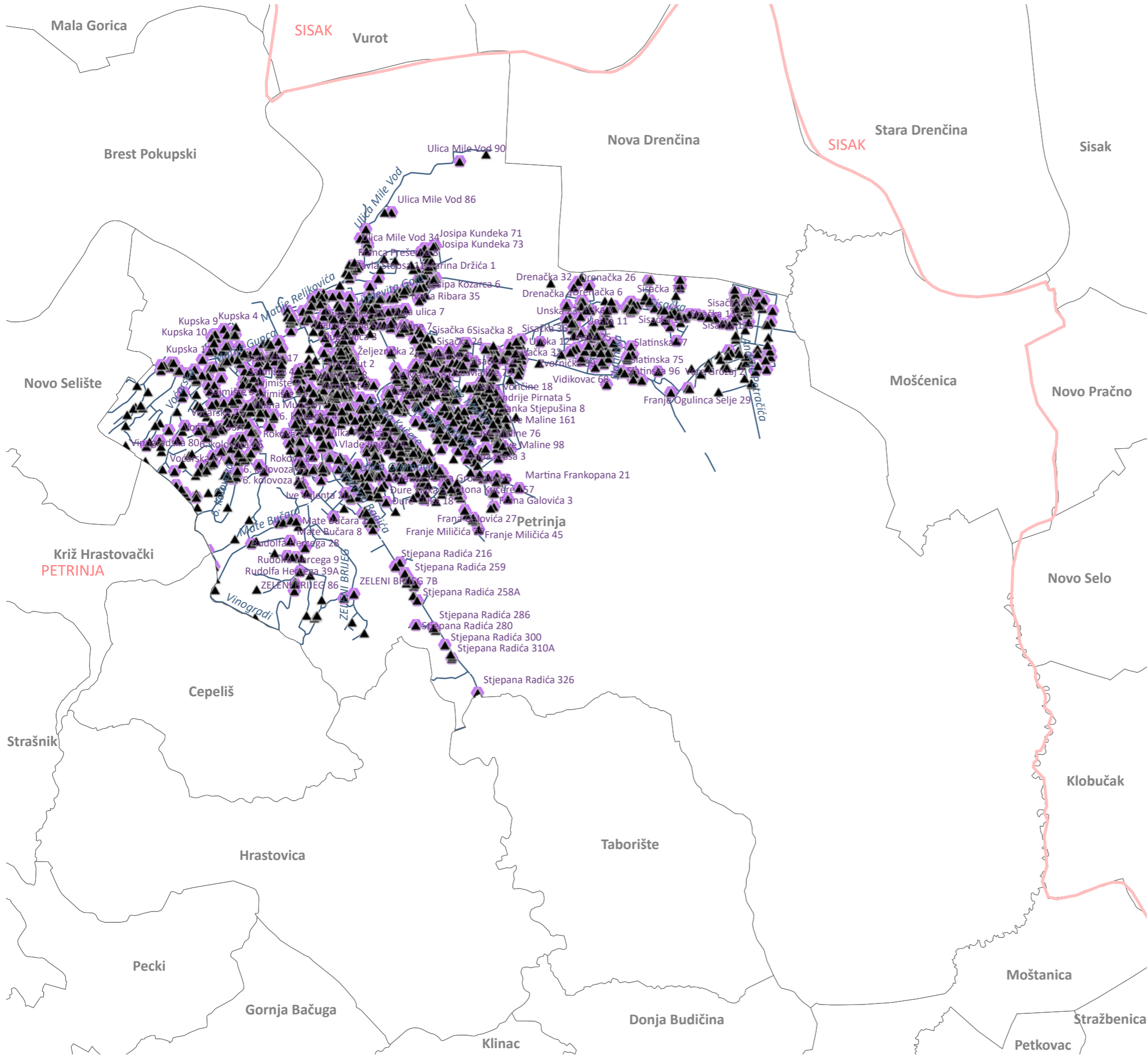
## Petkovac

UKUPNO PRIJAVA 14  
 NEPREGLEDANO 2

NEPREGL. S PREBIVALIŠTEM 0



Izvor:  
 Hrvatski centar za potresno inženjerstvo, [www.hcpi.hr](http://www.hcpi.hr)  
 GDİ ArcGIS Online  
 DGU



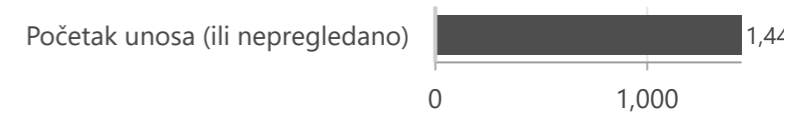
NEPREGLEDANO  
Sisačko-moslavačka županija  
**446**

# PETRINJA

## Petrinja

UKUPNO PRIJAVA 7013  
NEPREGLEDANO 1,446

NEPREGL. S PREBIVALIŠTEM 1,039



Izvor:  
Hrvatski centar za potresno inženjerstvo, [www.hcpi.hr](http://www.hcpi.hr)  
GD i ArcGIS Online  
DGU



NEPREGLEDANO  
 Sisačko-moslavačka županija  
 6

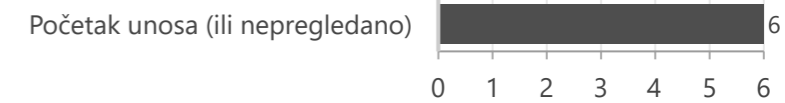
# PETRINJA

## Prnjavor Čunčići

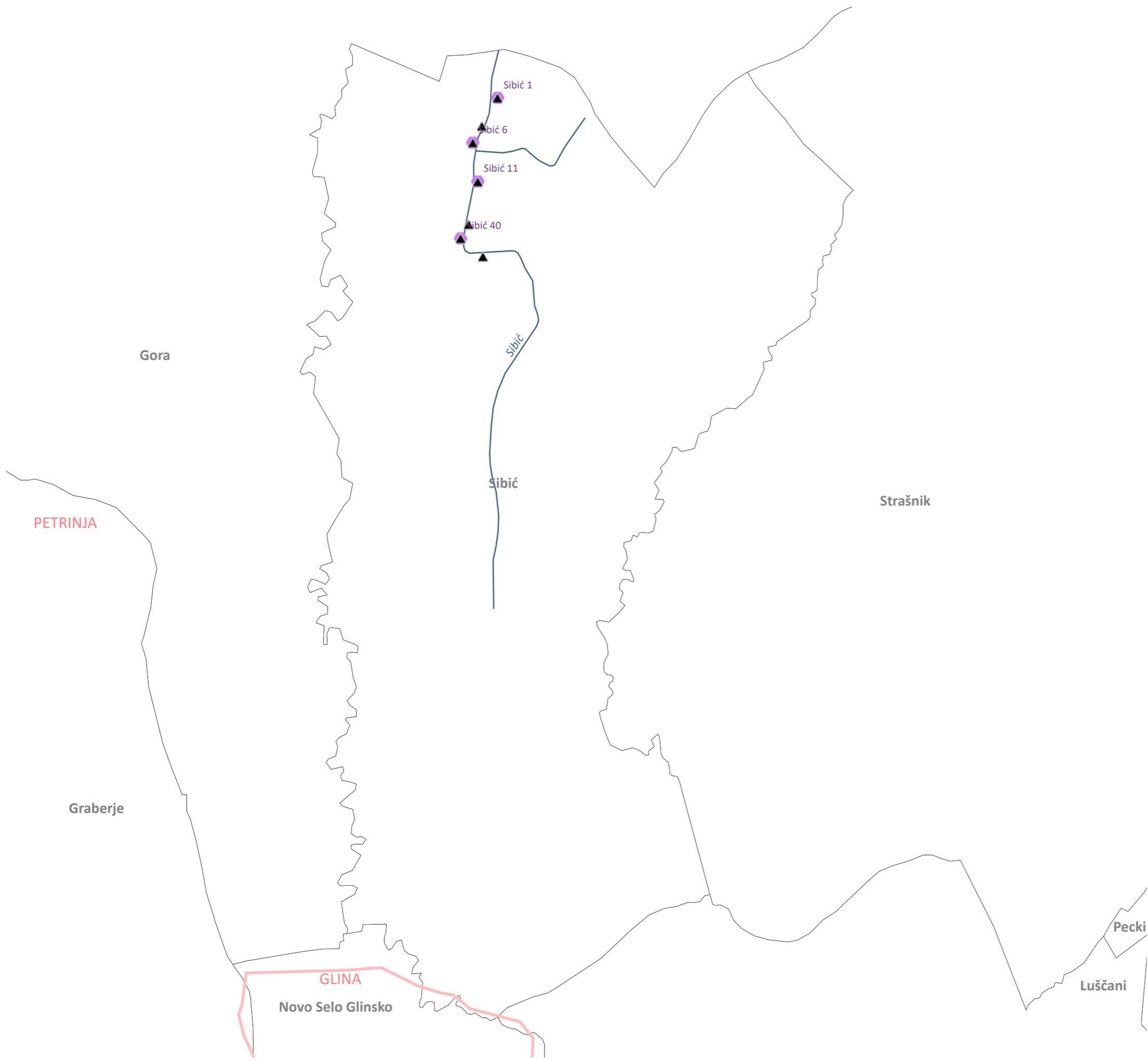
UKUPNO PRIJAVA 54

NEPREGLEDANO 6

NEPREGL. S PREBIVALIŠTEM 1



Izvor:  
 Hrvatski centar za potresno inženjerstvo, [www.hcpi.hr](http://www.hcpi.hr)  
 GDi ArcGIS Online  
 DGU



NEPREGLEDANO  
Sisačko-moslavačka županija

**7**

# PETRINJA

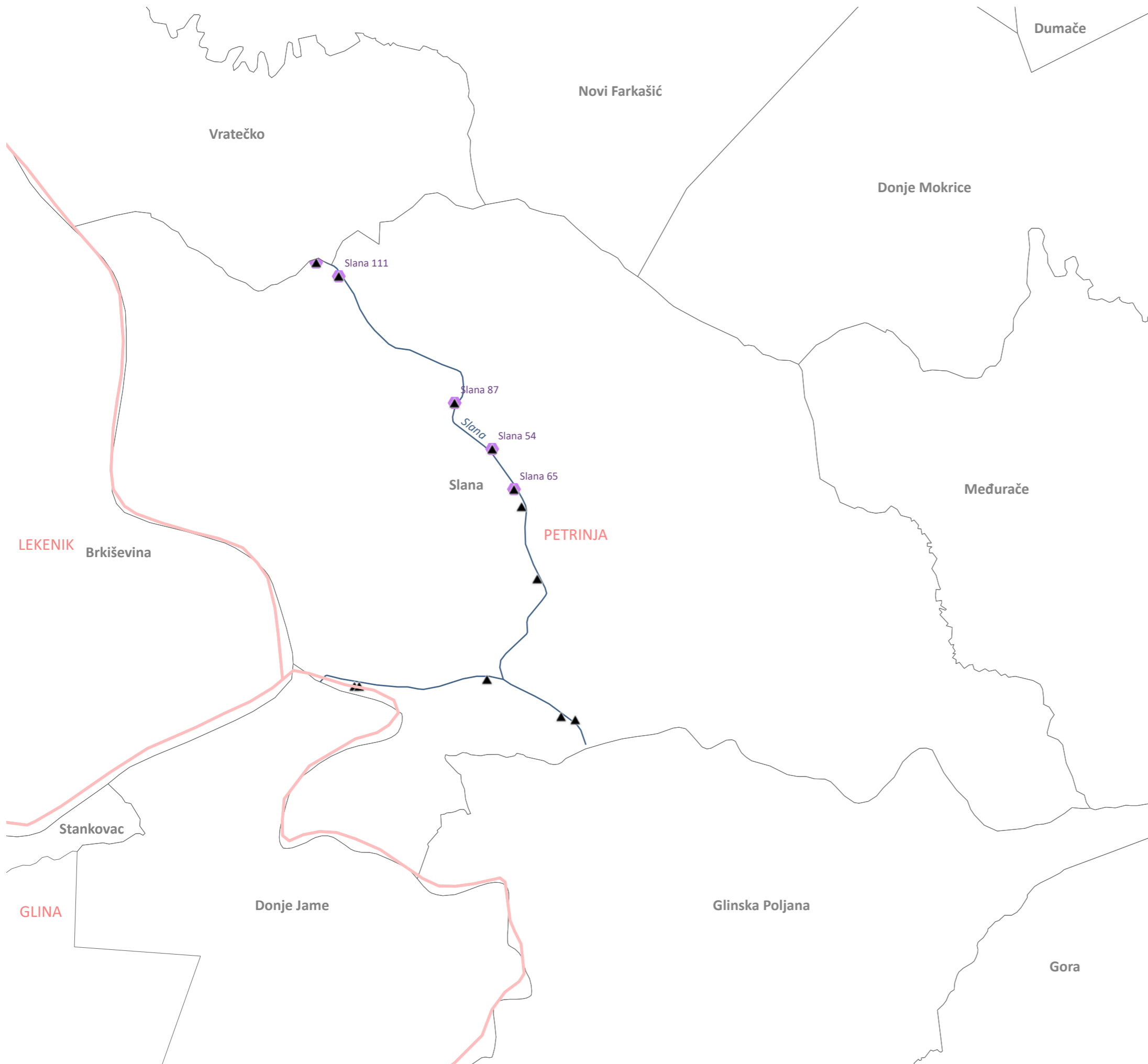
## Sibić

UKUPNO PRIJAVA 54  
NEPREGLEDANO 7

NEPREGL. S PREBIVALIŠTEM 4



Izvor:  
Hrvatski centar za potresno inženjerstvo, [www.hcpi.hr](http://www.hcpi.hr)  
GDi ArcGIS Online  
DGU



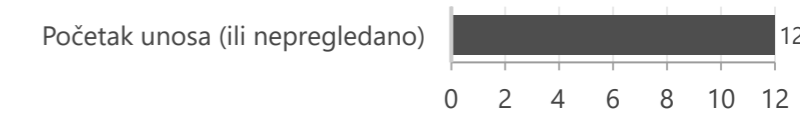
NEPREGLEDANO  
 Sisačko-moslavačka županija  
 12

# PETRINJA

## Slana

UKUPNO PRIJAVA 66  
 NEPREGLEDANO 12

NEPREGL. S PREBIVALIŠTEM 5



Izvor:  
 Hrvatski centar za potresno inženjerstvo, [www.hcpi.hr](http://www.hcpi.hr)  
 GDİ ArcGIS Online  
 DGU





NEPREGLEDANO  
Sisačko-moslavačka županija  
**4**

# PETRINJA

## Srednje Mokrice

UKUPNO PRIJAVA 22  
NEPREGLEDANO 4  
**NEPREGL. S PREBIVALIŠTEM 1**



Izvor:  
Hrvatski centar za potresno inženjerstvo, [www.hcpi.hr](http://www.hcpi.hr)  
GDi ArcGIS Online  
DGU

NEPREGLEDANO  
Sisačko-moslavačka županija

5

# PETRINJA Čuntić

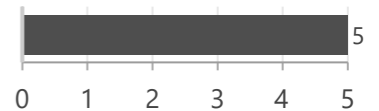
UKUPNO PRIJAVA 14

NEPREGLEDANO 5

NEPREGL. S PREBIVALIŠTEM 1

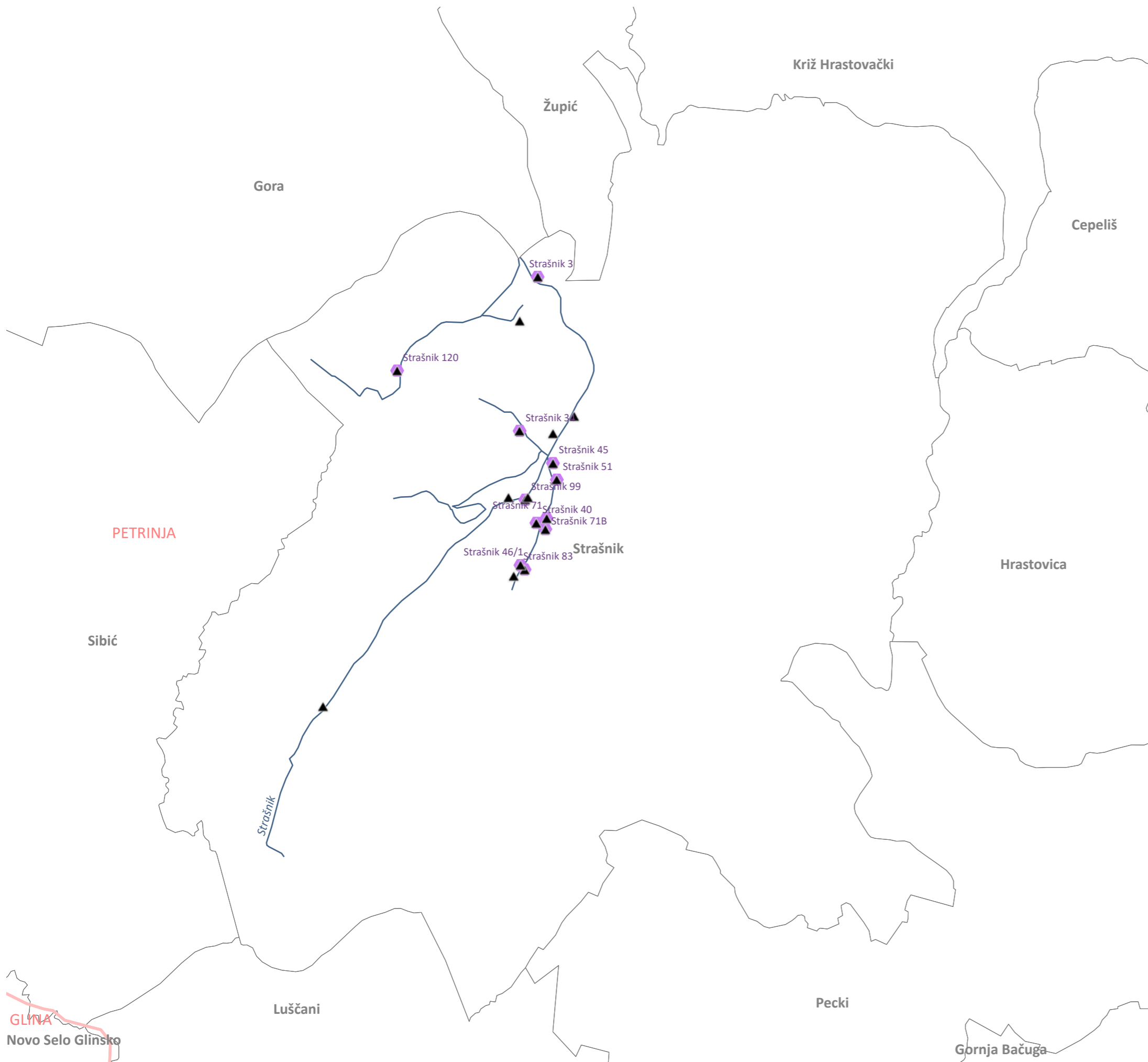


Početak unosa (ili nepregledano)



Izvor:

Hrvatski centar za potresno inženjerstvo, [www.hcpi.hr](http://www.hcpi.hr)  
GDi ArcGIS Online  
DGU



NEPREGLEDANO  
Sisačko-moslavačka županija  
**18**

# PETRINJA Strašnik

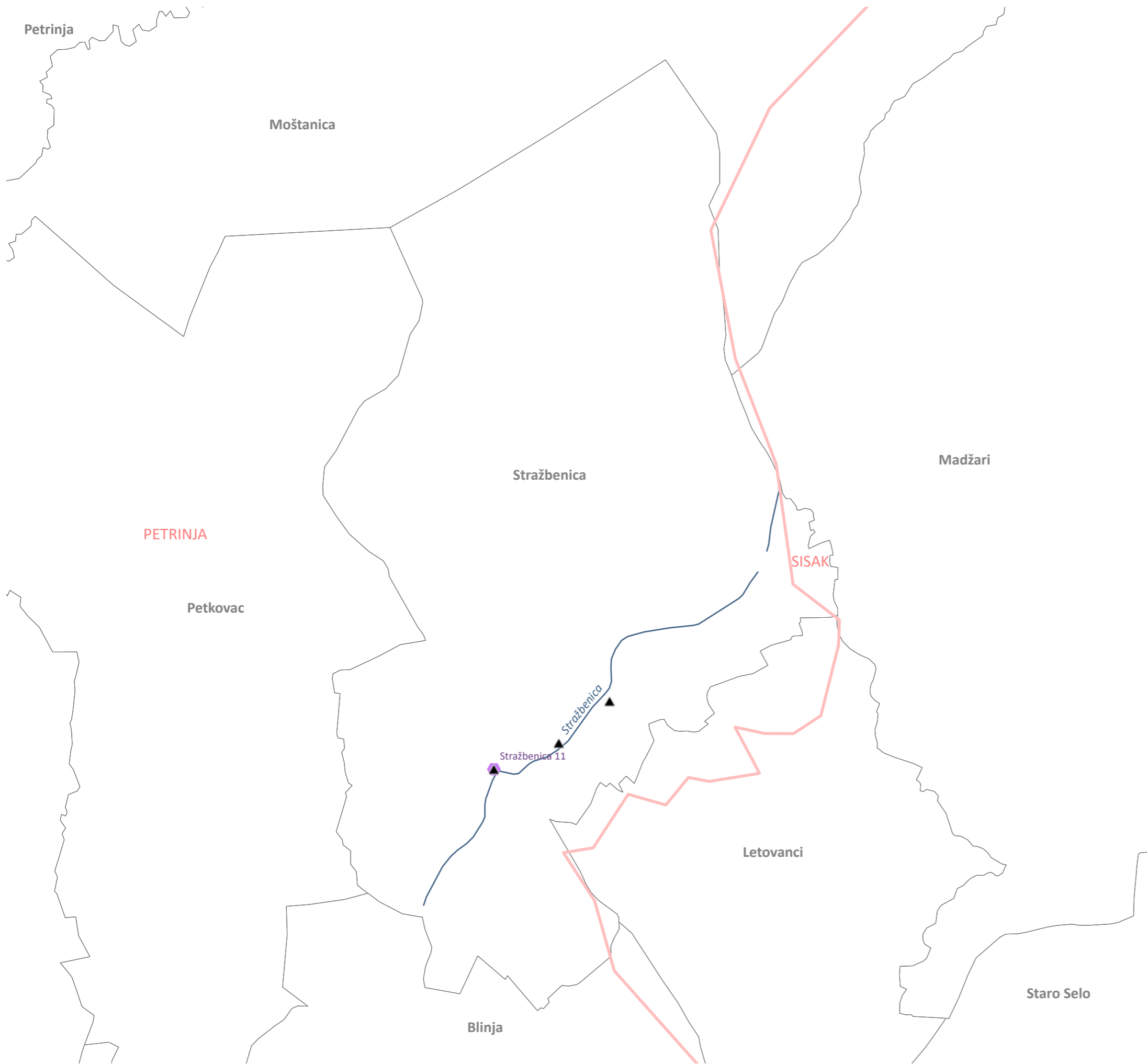
UKUPNO PRIJAVA 106  
NEPREGLEDANO 18

**NEPREGL. S PREBIVALIŠTEM 11**



Izvor:  
Hrvatski centar za potresno inženjerstvo, [www.hcpi.hr](http://www.hcpi.hr)  
GD i ArcGIS Online  
DGU

GLINA  
Novo Selo Glinsko



NEPREGLEDANO  
 Sisačko-moslavačka županija  
3

# PETRINJA

## Stražbenica

UKUPNO PRIJAVA 14  
 NEPREGLEDANO 3

NEPREGL. S PREBIVALIŠTEM 1



Izvor:  
 Hrvatski centar za potresno inženjerstvo, [www.hcpi.hr](http://www.hcpi.hr)  
 GDi ArcGIS Online  
 DGU

NEPREGLEDANO  
Sisačko-moslavačka županija

9

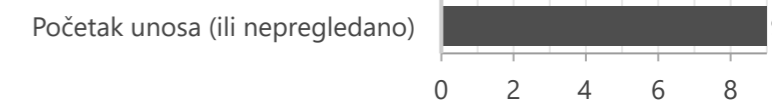
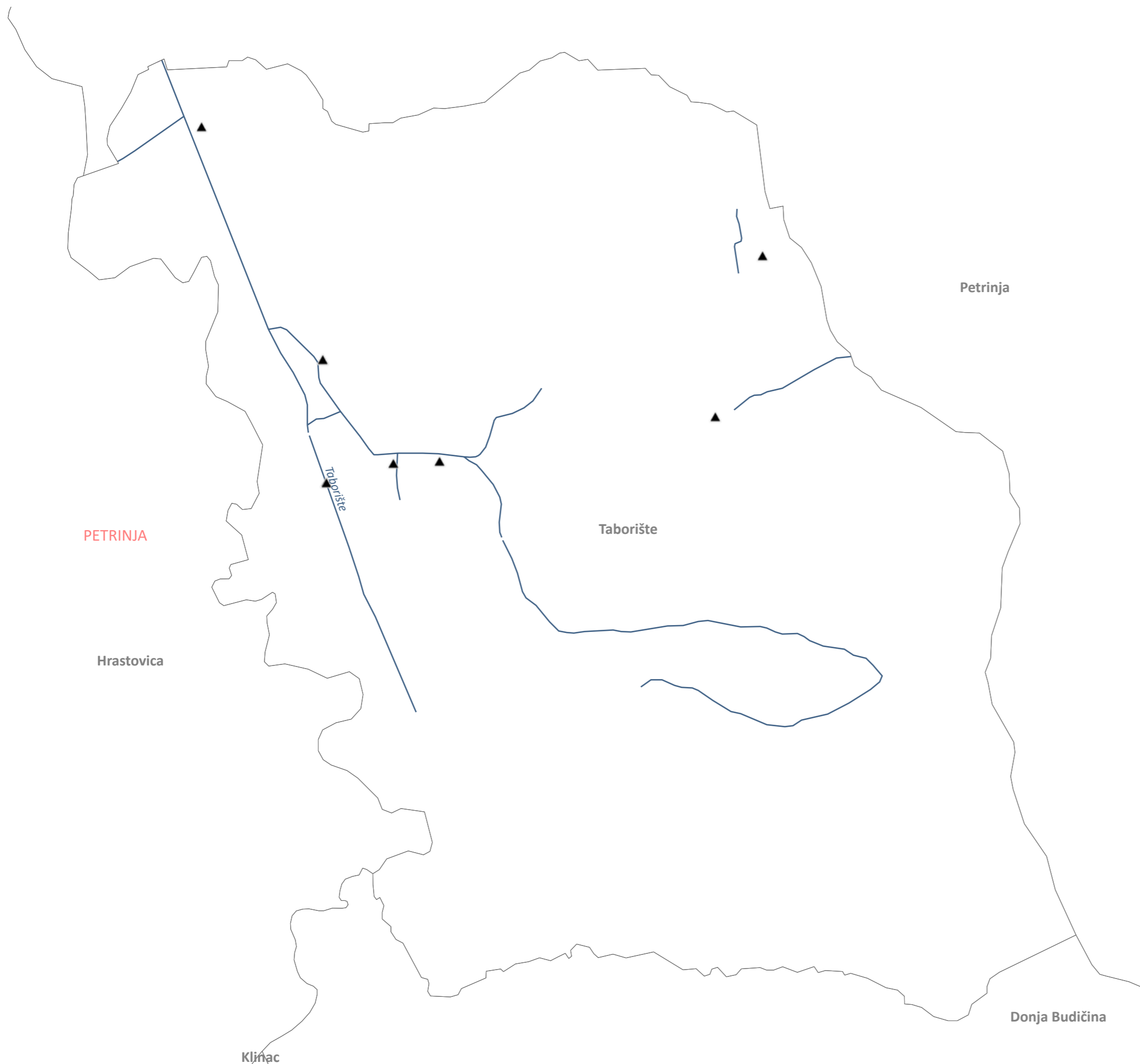
# PETRINJA

## Taborište

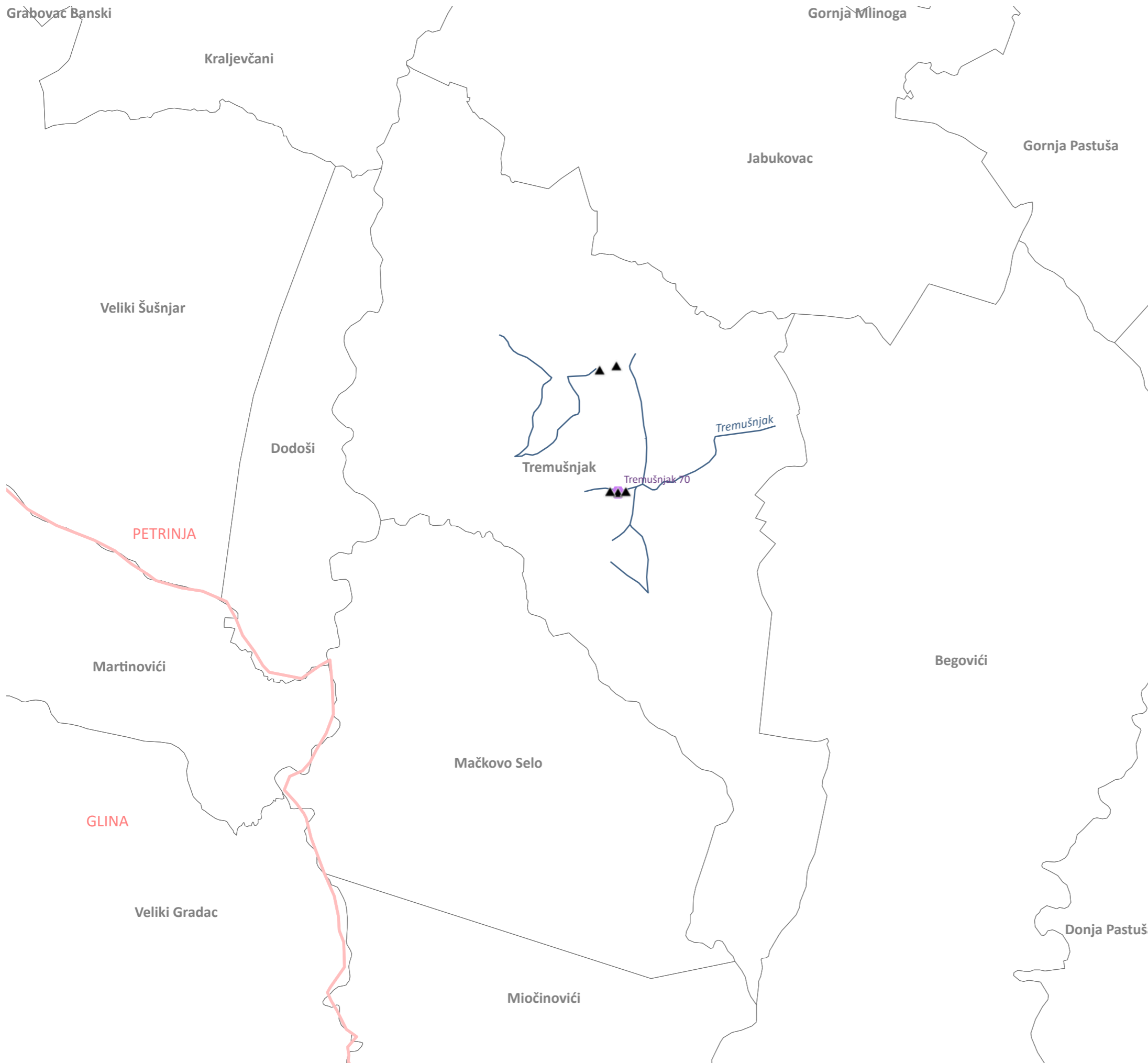
UKUPNO PRIJAVA 121

NEPREGLEDANO 9

NEPREGL. S PREBIVALIŠTEM 0



Izvor:  
Hrvatski centar za potresno inženjerstvo, [www.hcpi.hr](http://www.hcpi.hr)  
GDi ArcGIS Online  
DGU



NEPREGLEDANO  
 Sisačko-moslavačka županija  
 5

# PETRINJA

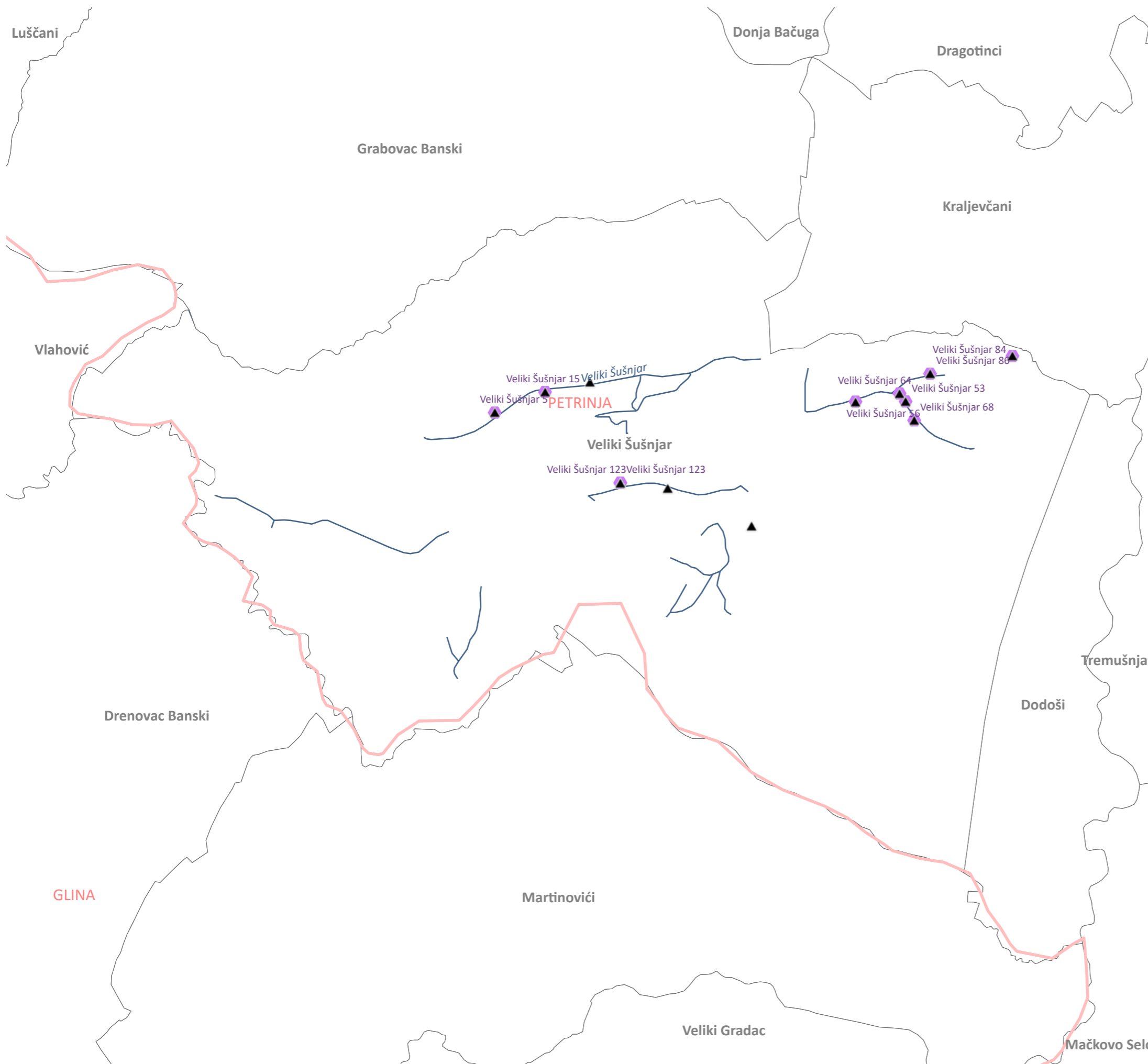
## Tremušnjak

UKUPNO PRIJAVA 42  
 NEPREGLEDANO 5

NEPREGL. S PREBIVALIŠTEM 1



Izvor:  
 Hrvatski centar za potresno inženjerstvo, www.hcpi.hr  
 GDi ArcGIS Online  
 DGU

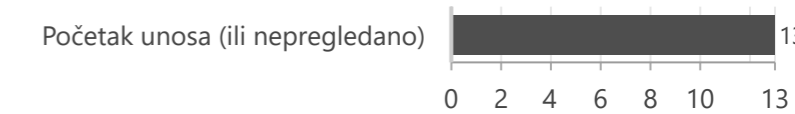


**NEPREGLEDANO**  
 Sisačko-moslavačka županija  
**13**

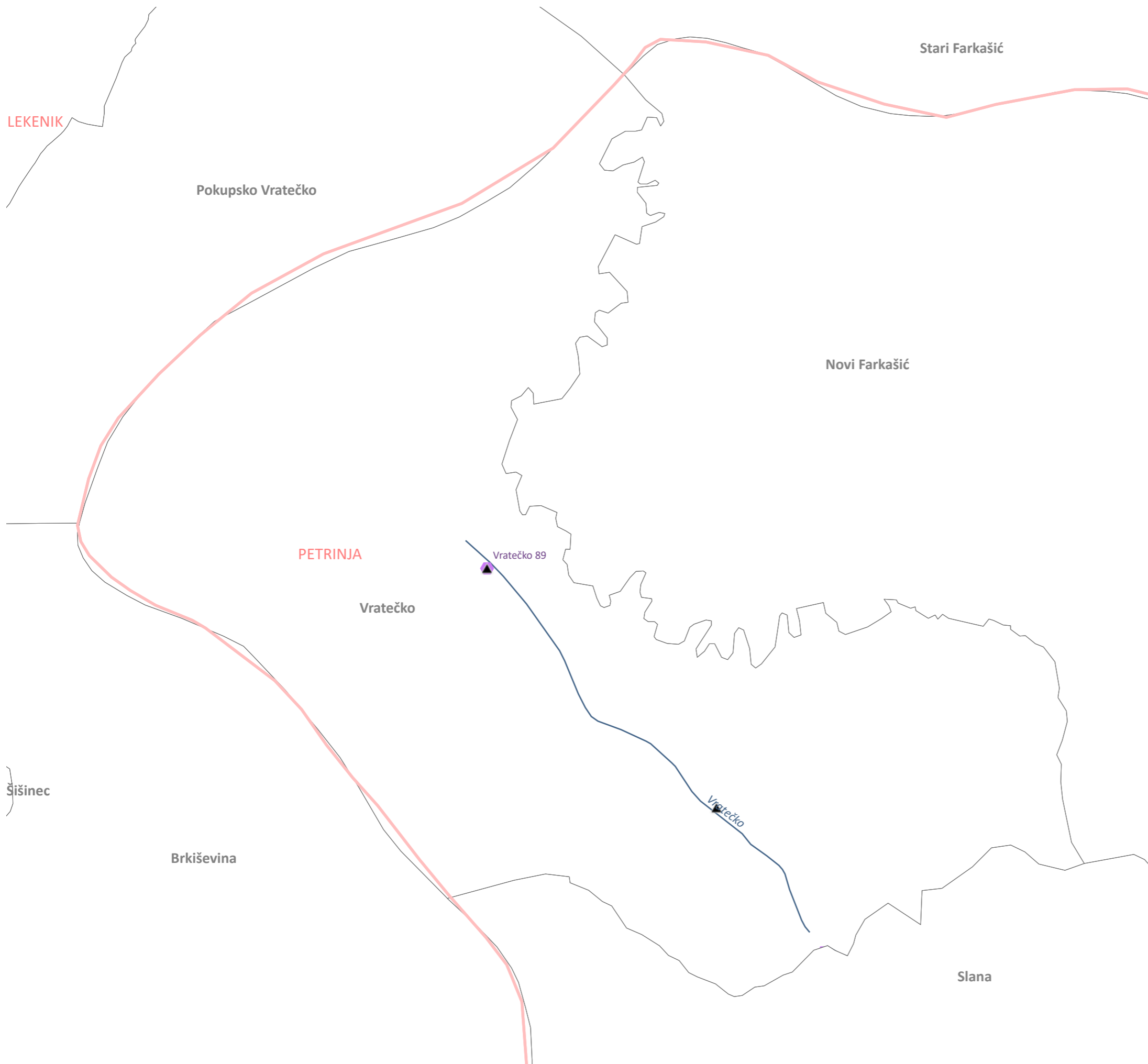
# PETRINJA

## Veliki Šušnjar

UKUPNO PRIJAVA 71  
 NEPREGLEDANO 13  
**NEPREGL. S PREBIVALIŠTEM 10**



Izvor:  
 Hrvatski centar za potresno inženjerstvo, www.hcpi.hr  
 GDi ArcGIS Online  
 DGU



NEPREGLEDANO  
 Sisačko-moslavačka županija  
 2

# PETRINJA Vratečko

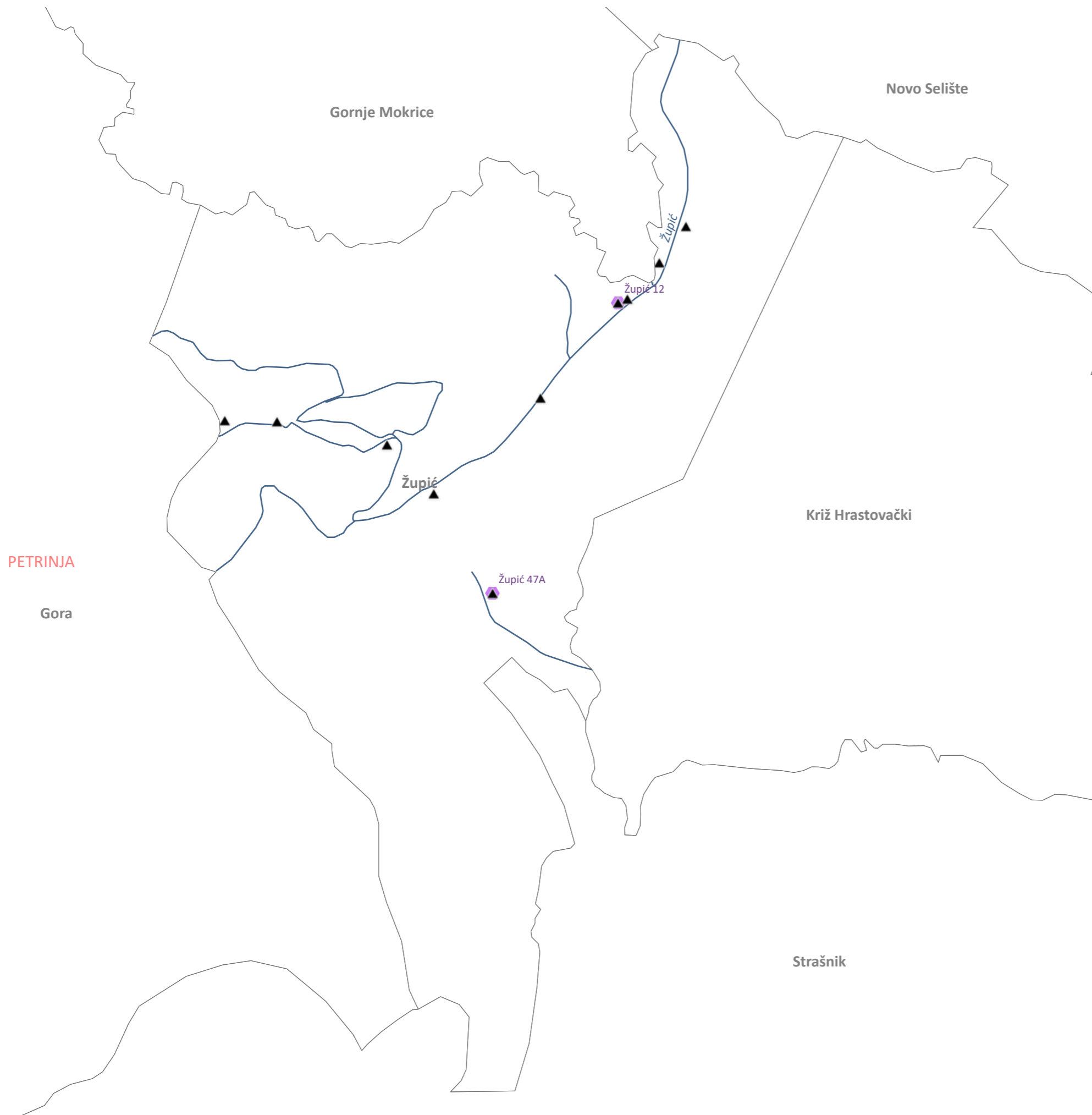
UKUPNO PRIJAVA 30  
 NEPREGLEDANO 2

NEPREGL. S PREBIVALIŠTEM 1



Izvor:  
 Hrvatski centar za potresno inženjerstvo, www.hcpi.hr  
 GDi ArcGIS Online  
 DGU





NEPREGLEDANO  
Sisačko-moslavačka županija  
**10**

# PETRINJA

## Župić

UKUPNO PRIJAVA 59  
NEPREGLEDANO 10

NEPREGL. S PREBIVALIŠTEM 2



Izvor:  
Hrvatski centar za potresno inženjerstvo, [www.hcpi.hr](http://www.hcpi.hr)  
GDi ArcGIS Online  
DGU

Donje Komarevo

Prelošćica

Blinjski Kut

SISAK

SUNJA

NEPREGLEDANO  
Sisačko-moslavačka županija

38

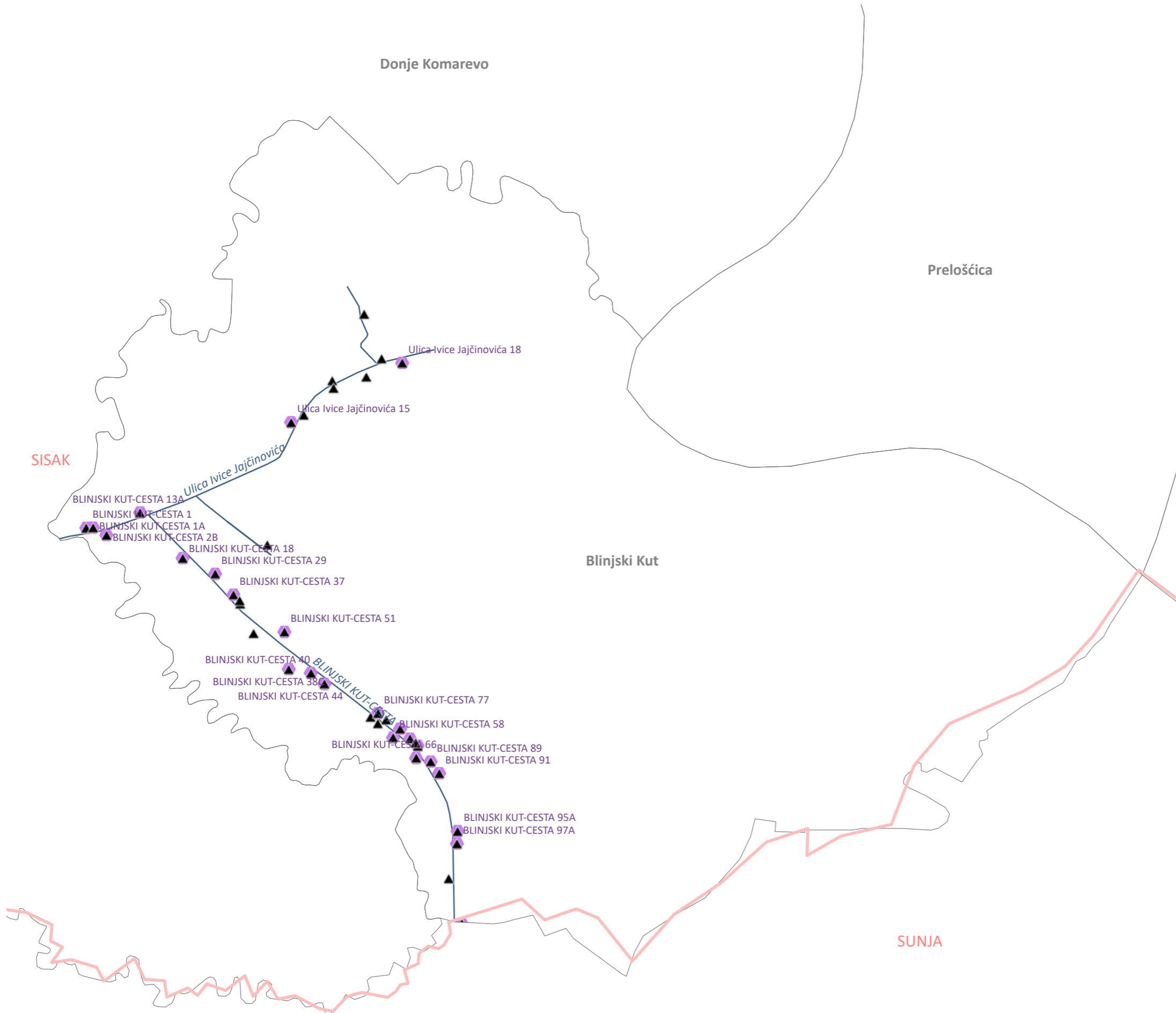
# SISAK

## Blinjski Kut

UKUPNO PRIJAVA 87

NEPREGLEDANO 38

NEPREGL. S PREBIVALIŠTEM 23



Izvor:  
Hrvatski centar za potresno inženjerstvo, [www.hcpi.hr](http://www.hcpi.hr)  
GD i ArcGIS Online  
DGU

# SISAK Budaševo

UKUPNO PRIJAVA 349

NEPREGLEDANO 91

NEPREGL. S PREBIVALIŠTEM 79



NEPREGLEDANO  
Sisačko-moslavačka županija

46

# SISAK Crnac

UKUPNO PRIJAVA 143

NEPREGLEDANO 46

NEPREGL. S PREBIVALIŠTEM 19



Izvor:  
Hrvatski centar za potresno inženjerstvo, [www.hcpi.hr](http://www.hcpi.hr)  
GDi ArcGIS Online  
DGU

NEPREGLEDANO  
Sisačko-moslavačka županija

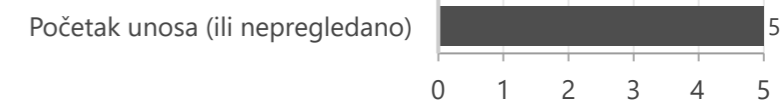
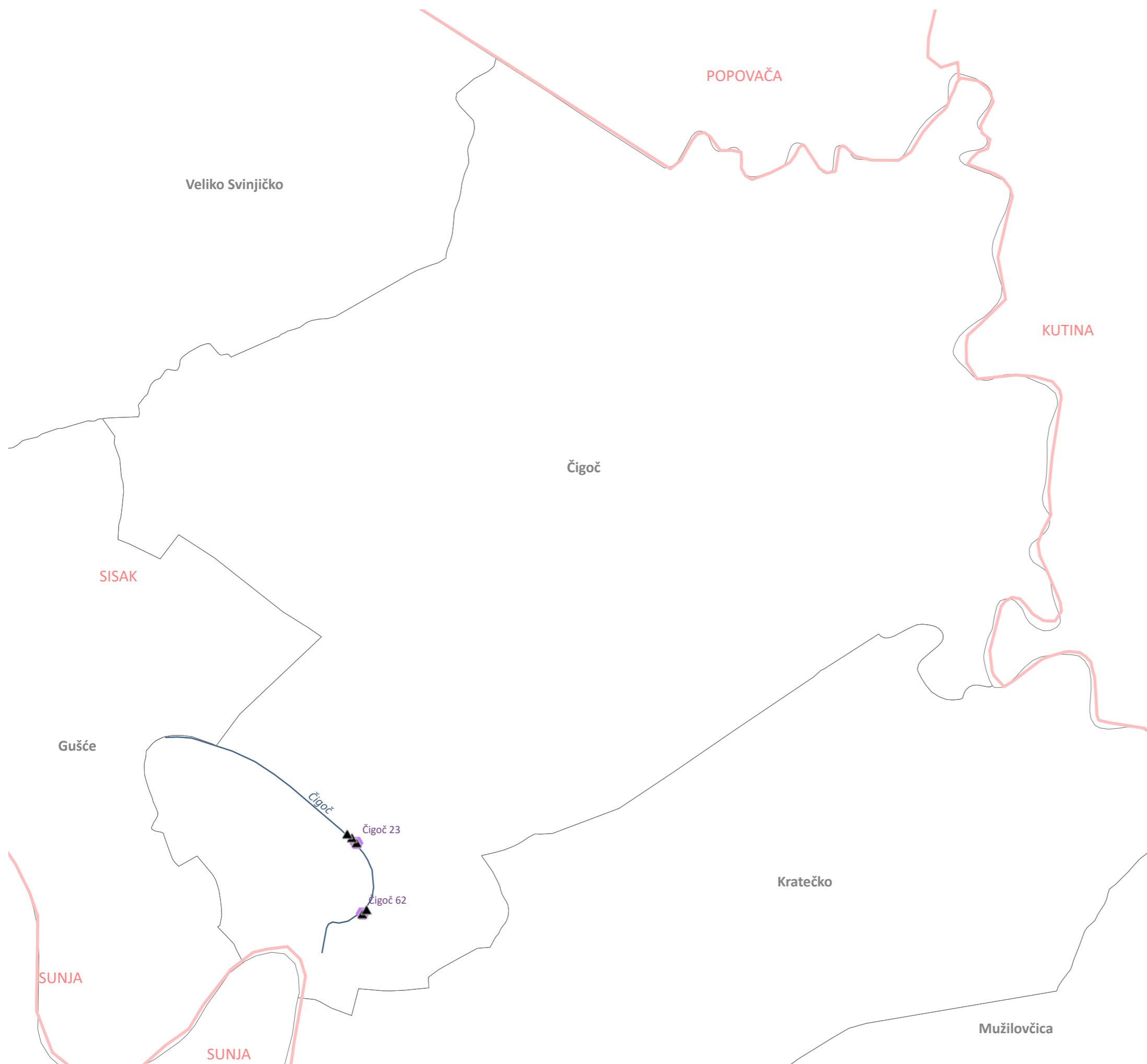
5

# SISAK Čigoč

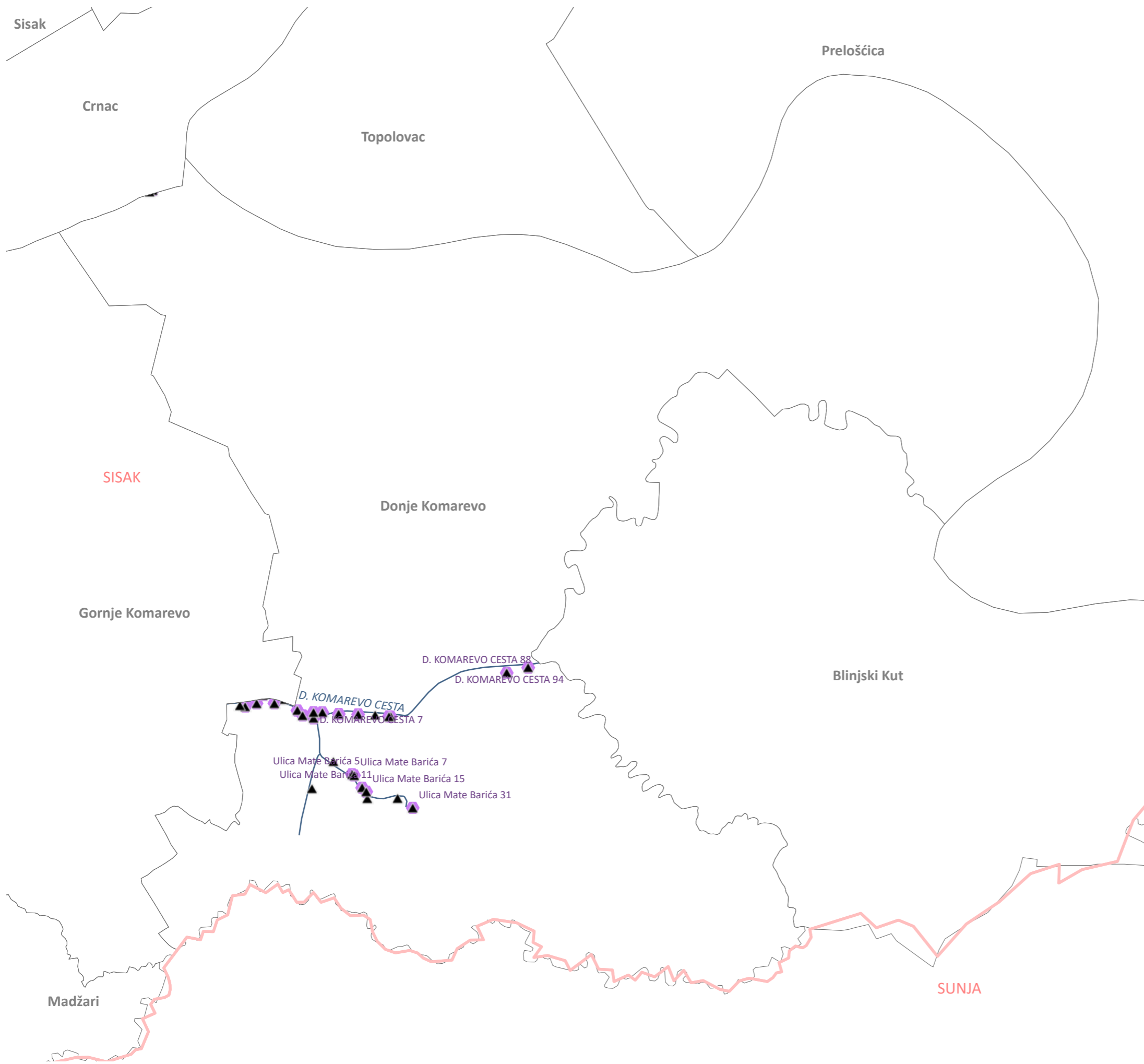
UKUPNO PRIJAVA 5

NEPREGLEDANO 5

NEPREGL. S PREBIVALIŠTEM 2



Izvor:  
Hrvatski centar za potresno inženjerstvo, [www.hcpi.hr](http://www.hcpi.hr)  
GDi ArcGIS Online  
DGU



NEPREGLEDANO  
 Sisačko-moslavačka županija  
 25

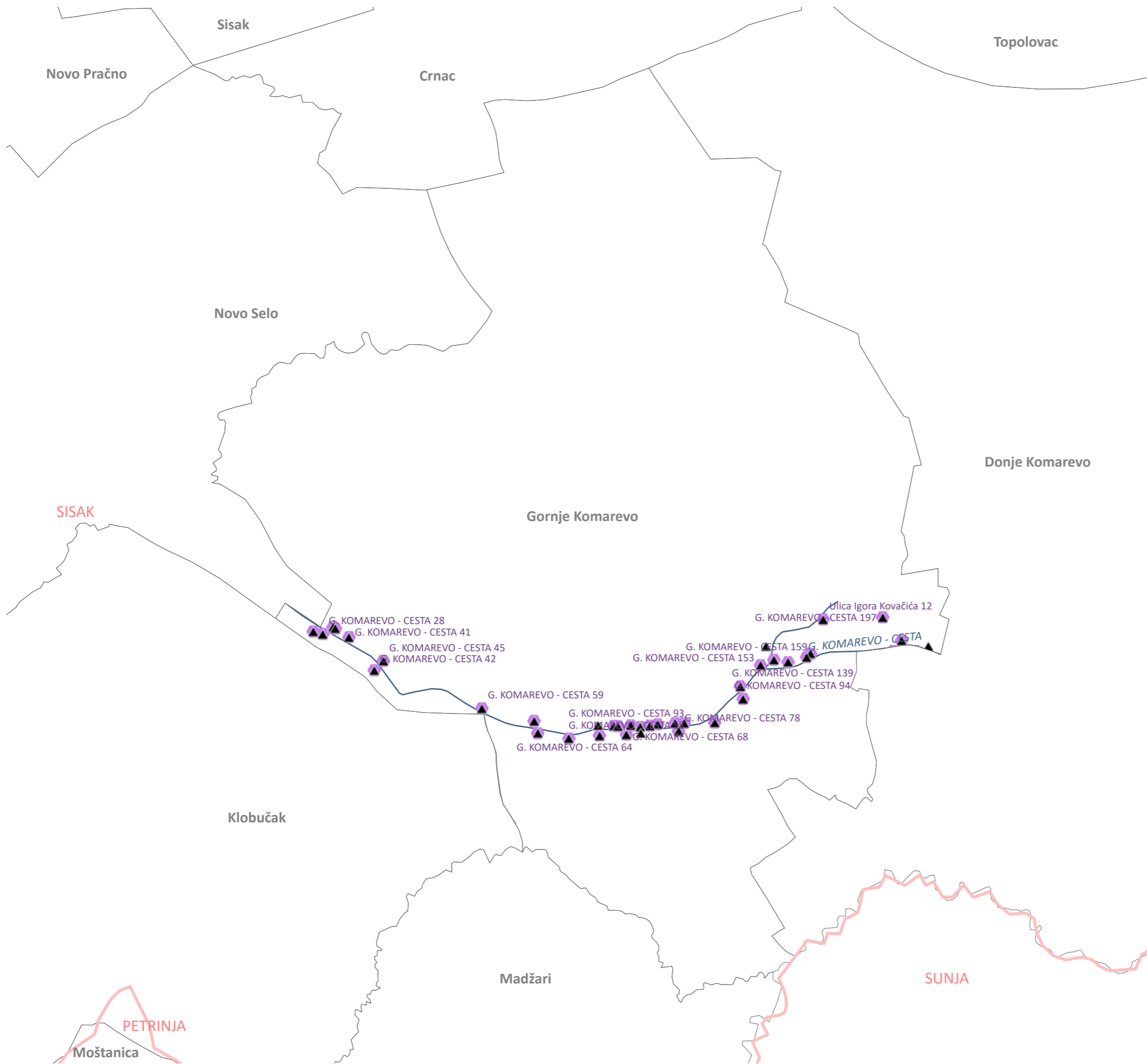
# SISAK

## Donje Komarevo

UKUPNO PRIJAVA 66  
 NEPREGLEDANO 25  
 NEPREGL. S PREBIVALIŠTEM 19



Izvor:  
 Hrvatski centar za potresno inženjerstvo, [www.hcpi.hr](http://www.hcpi.hr)  
 GD i ArcGIS Online  
 DGU

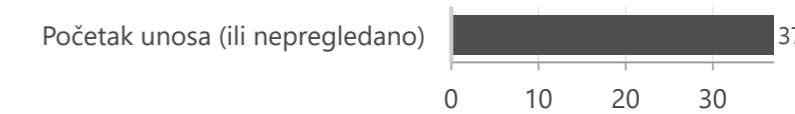


NEPREGLEDANO  
Sisačko-moslavačka županija  
**37**


# SISAK Gornje Komarevo

UKUPNO PRIJAVA 112  
NEPREGLEDANO 37

**NEPREGL. S PREBIVALIŠTEM 33**



Izvor:  
Hrvatski centar za potresno inženjerstvo, [www.hcpi.hr](http://www.hcpi.hr)  
GDi ArcGIS Online  
DGU

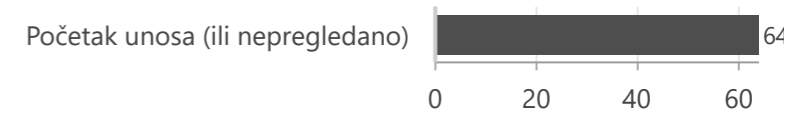
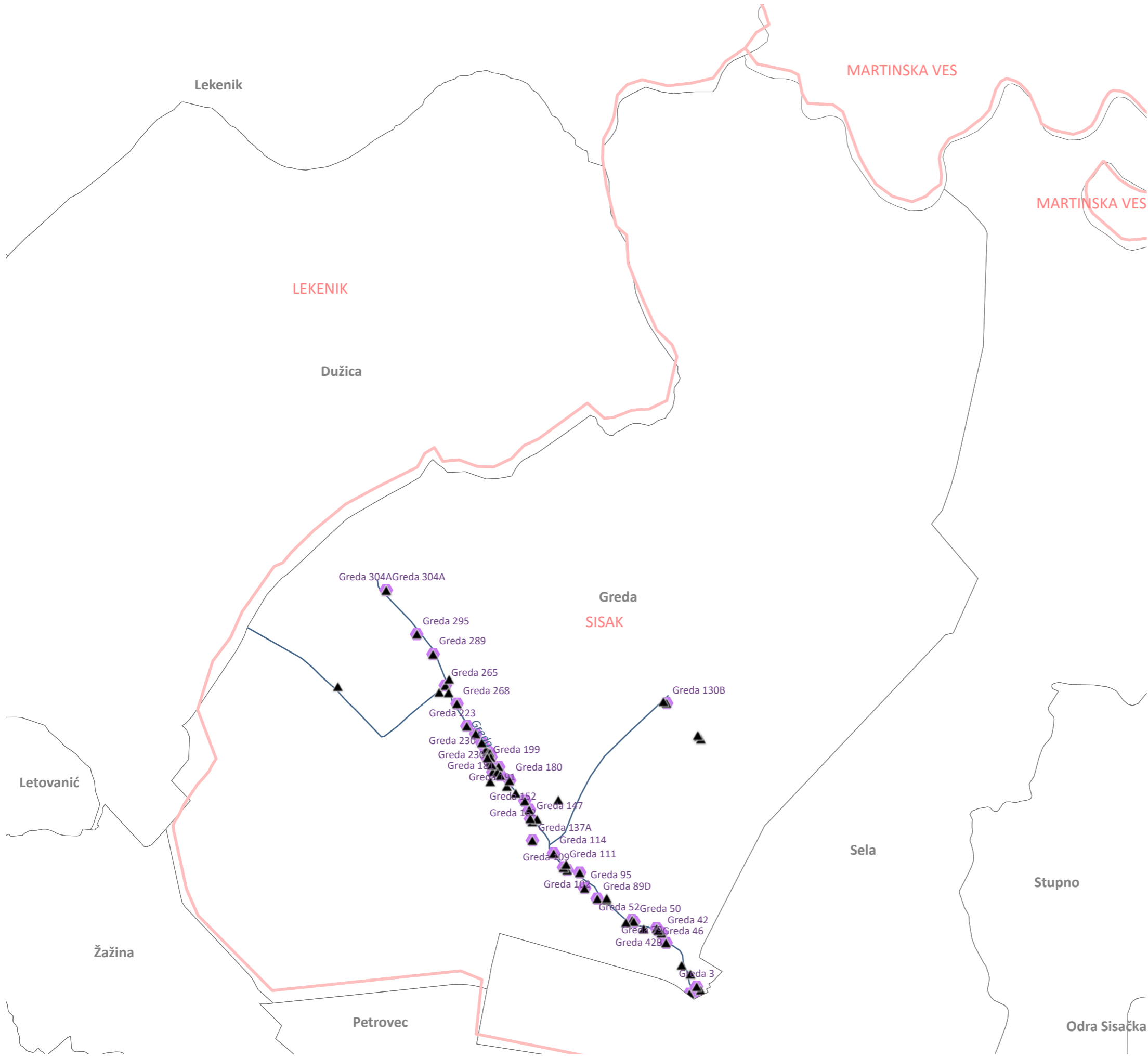


NEPREGLEDANO  
Sisačko-moslavačka županija  
**64**

# SISAK Greda

UKUPNO PRIJAVA 298  
NEPREGLEDANO 64

NEPREGL. S PREBIVALIŠTEM 42





POPOVAČA

NEPREGLEDANO  
Sisačko-moslavačka županija

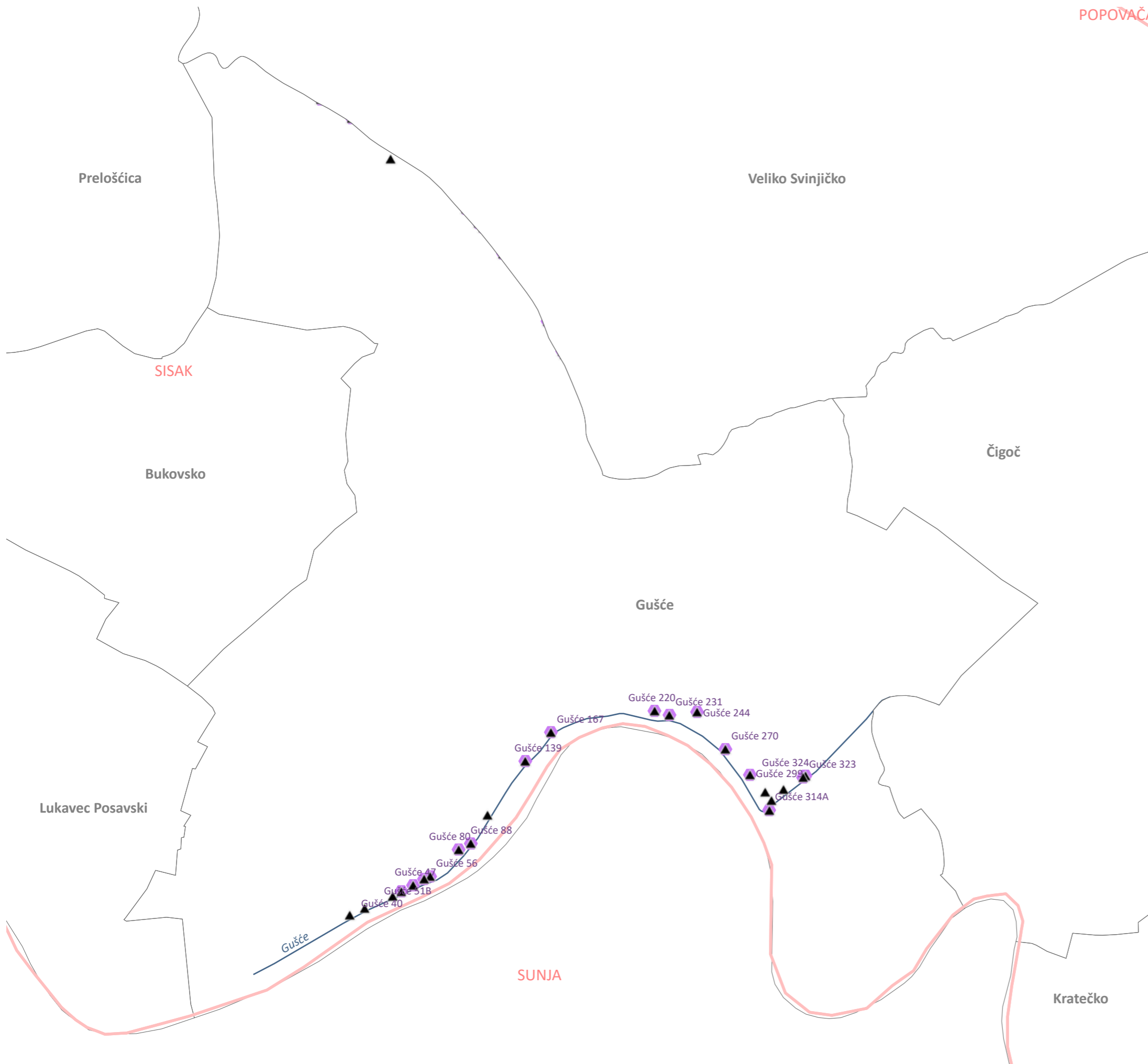
24

# SISAK Gušće

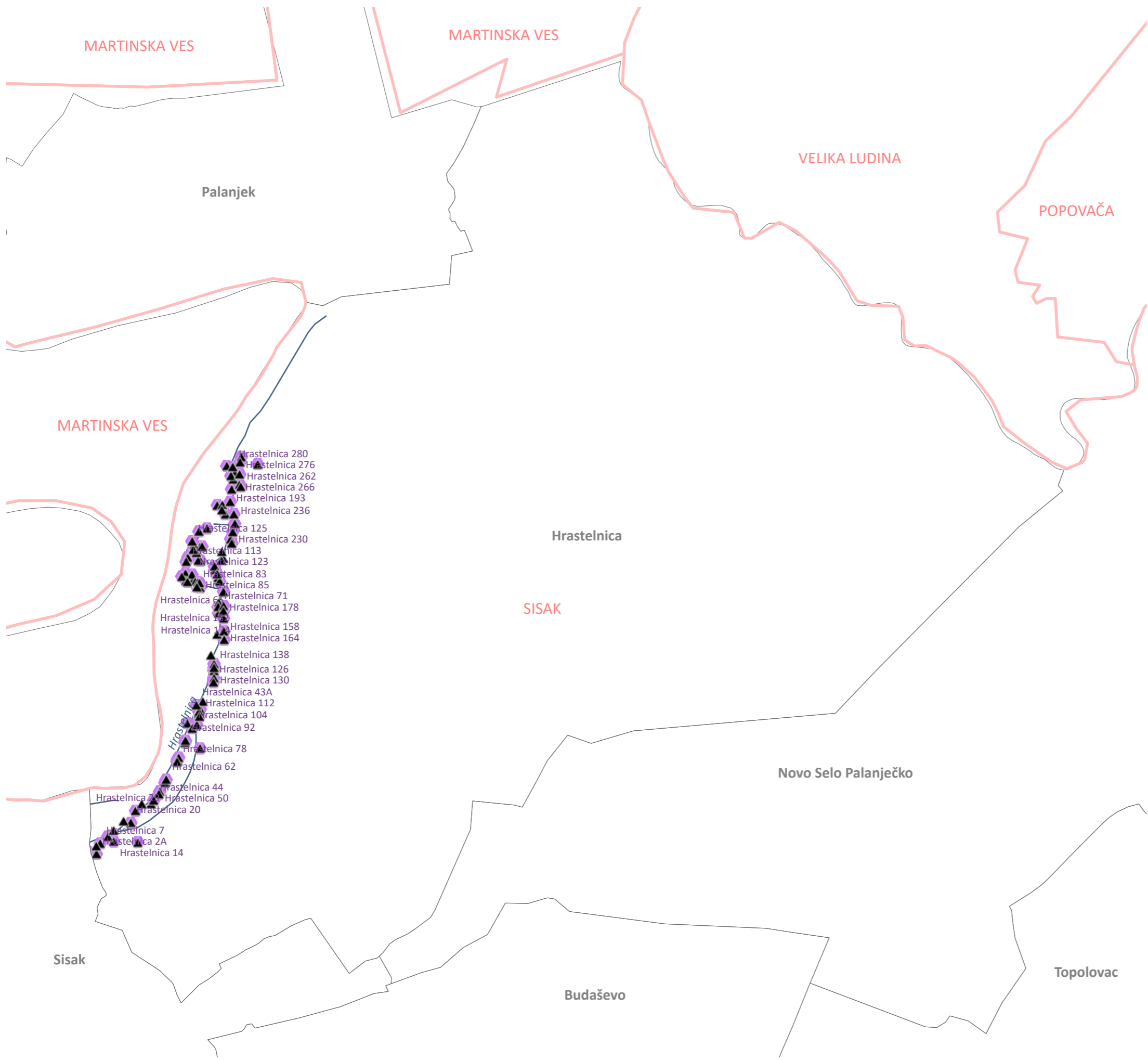
UKUPNO PRIJAVA 36

NEPREGLEDANO 24

NEPREGL. S PREBIVALIŠTEM 16



Izvor:  
Hrvatski centar za potresno inženjerstvo, [www.hcpi.hr](http://www.hcpi.hr)  
GDi ArcGIS Online  
DGU



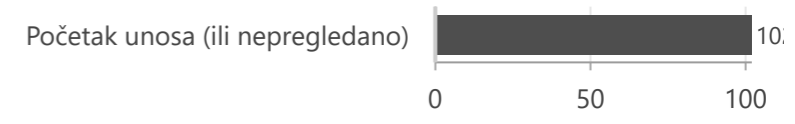
NEPREGLEDANO  
Sisačko-moslavačka županija  
**102**

# SISAK

## Hrastelnica

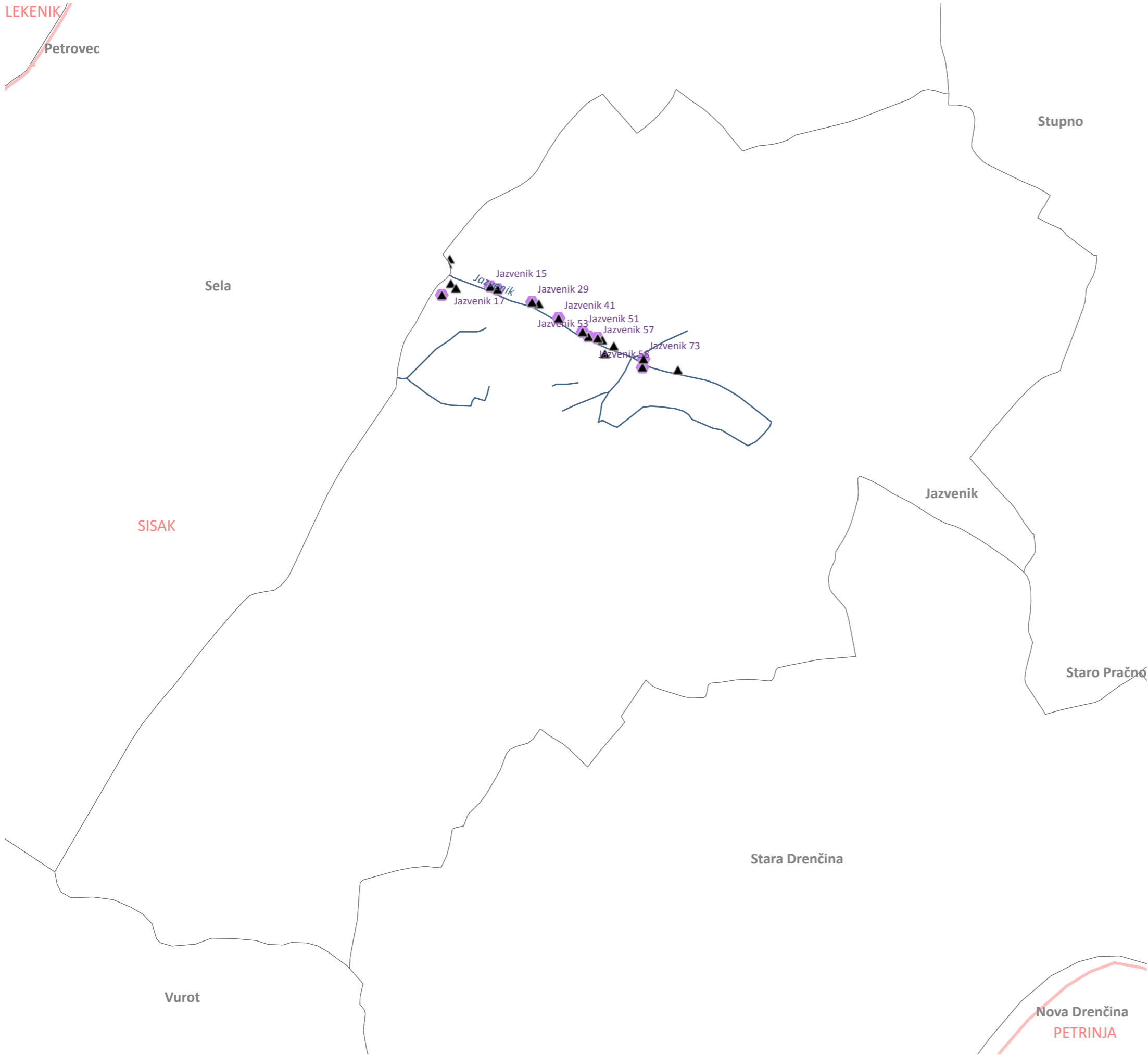
UKUPNO PRIJAVA 206  
NEPREGLEDANO 102

NEPREGL. S PREBIVALIŠTEM 85



Izvor:  
Hrvatski centar za potresno inženjerstvo, [www.hcpi.hr](http://www.hcpi.hr)  
GD i ArcGIS Online  
DGU

LEKENIK  
Petrovec

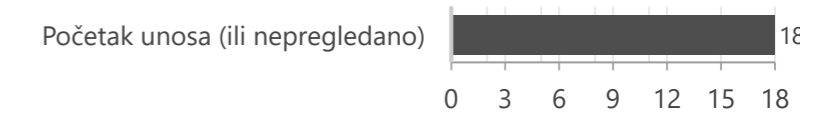


NEPREGLEDANO  
Sisačko-moslavačka županija  
**18**

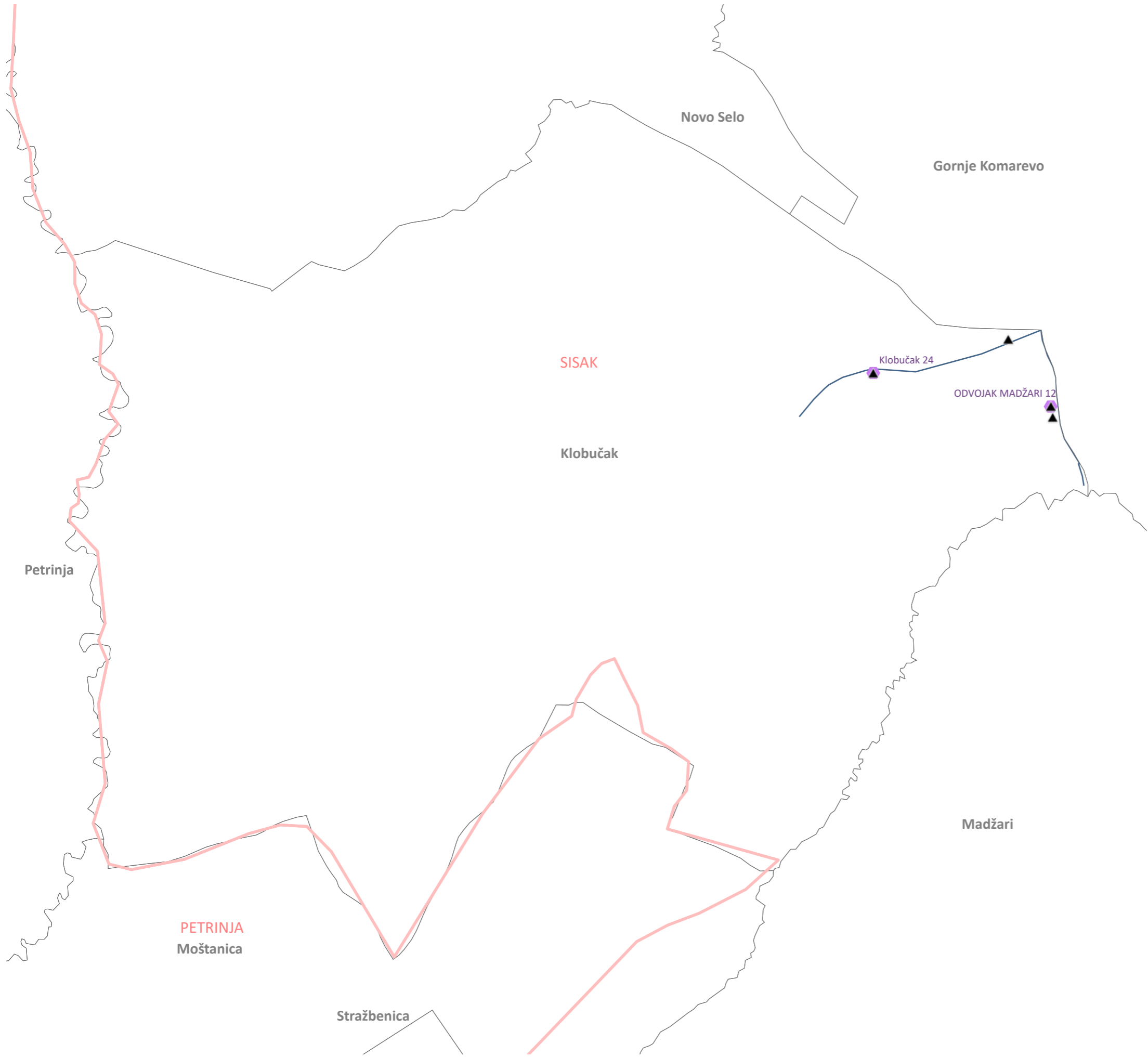
# SISAK Jazvenik

UKUPNO PRIJAVA 70  
NEPREGLEDANO 18

NEPREGL. S PREBIVALIŠTEM 10



Izvor:  
Hrvatski centar za potresno inženjerstvo, www.hcpi.hr  
GDi ArcGIS Online  
DGU



NEPREGLEDANO  
Sisačko-moslavačka županija

**4**

# SISAK

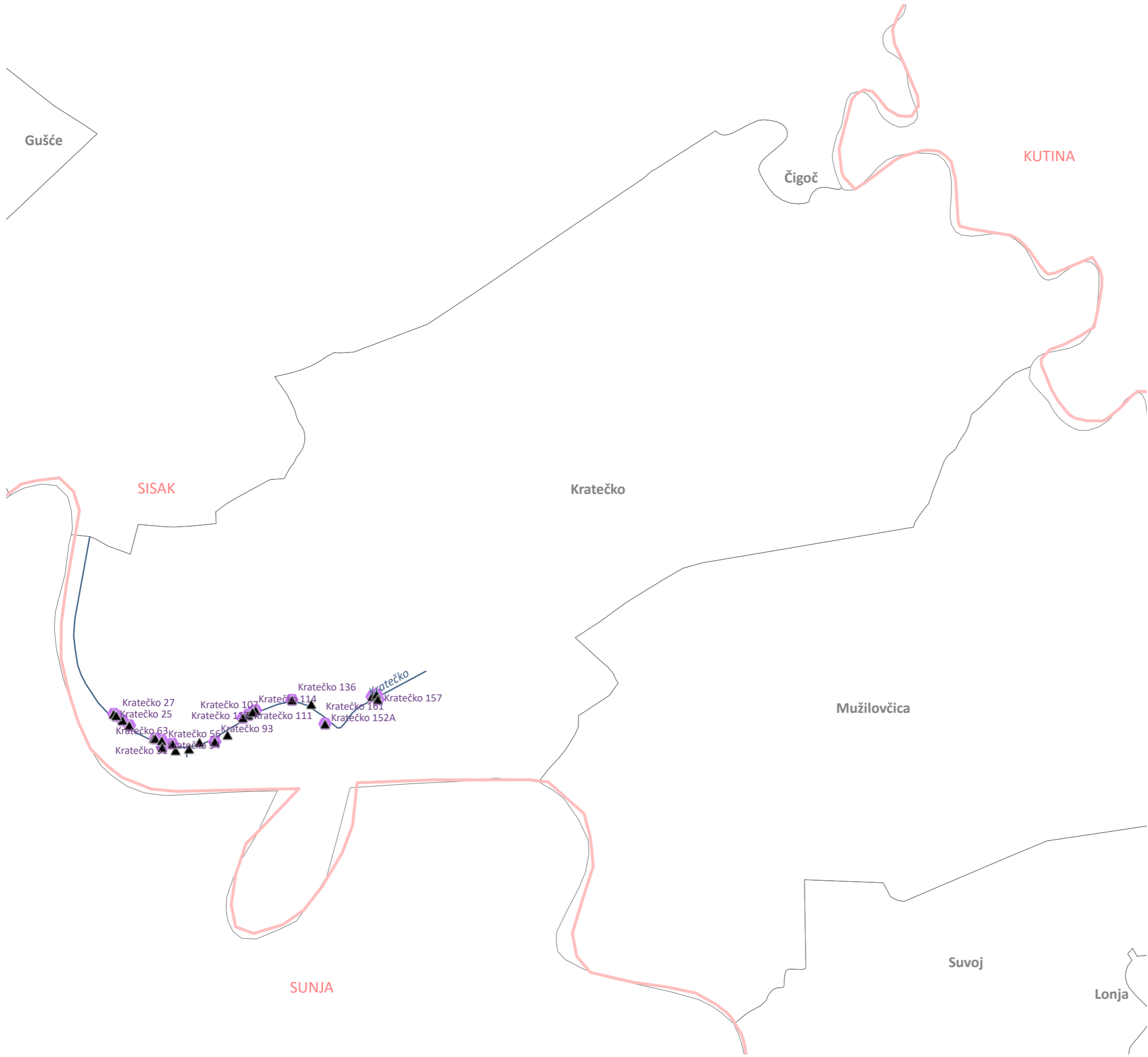
## Klobučak

UKUPNO PRIJAVA 18  
NEPREGLEDANO 4

NEPREGL. S PREBIVALIŠTEM 2



Izvor:  
Hrvatski centar za potresno inženjerstvo, [www.hcpi.hr](http://www.hcpi.hr)  
GDi ArcGIS Online  
DGU

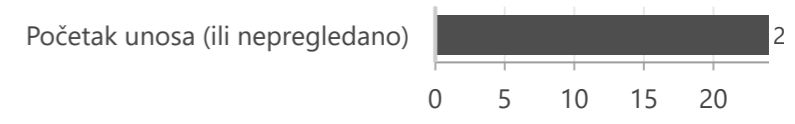


NEPREGLEDANO  
 Sisačko-moslavačka županija  
 24

# SISAK Kratečko

UKUPNO PRIJAVA 27  
 NEPREGLEDANO 24

NEPREGL. S PREBIVALIŠTEM 18



Izvor:  
 Hrvatski centar za potresno inženjerstvo, [www.hcpi.hr](http://www.hcpi.hr)  
 GDi ArcGIS Online  
 DGU

NEPREGLEDANO  
Sisačko-moslavačka županija

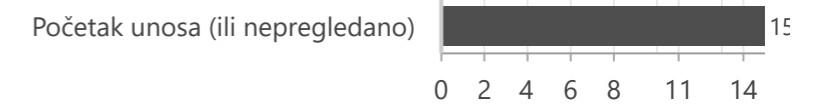
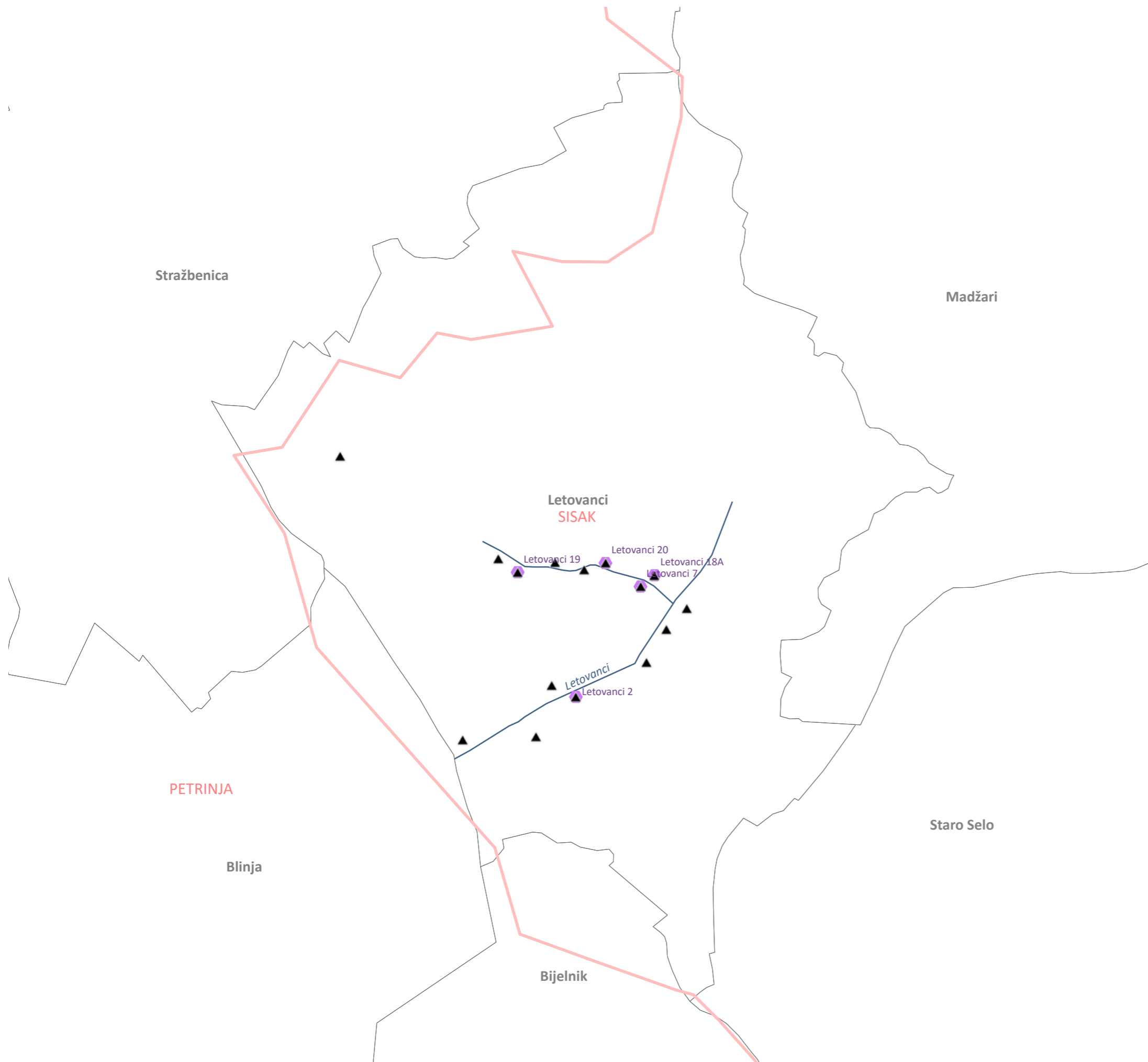
15

# SISAK Letovanci

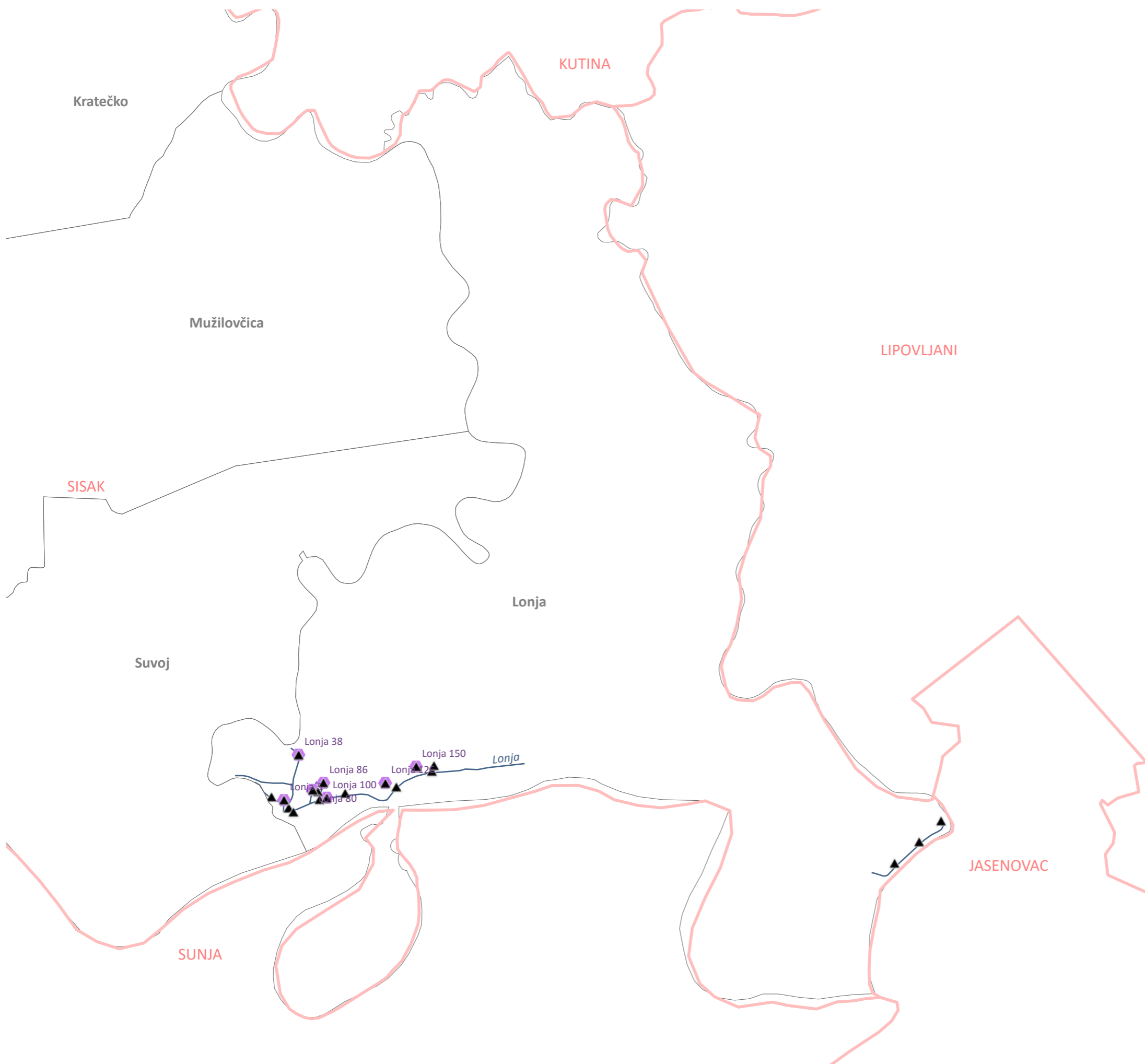
UKUPNO PRIJAVA 42

NEPREGLEDANO 15

NEPREGL. S PREBIVALIŠTEM 5



Izvor:  
Hrvatski centar za potresno inženjerstvo, [www.hcpi.hr](http://www.hcpi.hr)  
GDi ArcGIS Online  
DGU



NEPREGLEDANO  
 Sisačko-moslavačka županija  
 19

# SISAK Lonja

UKUPNO PRIJAVA 19  
 NEPREGLEDANO 19

NEPREGL. S PREBIVALIŠTEM 7



Izvor:  
 Hrvatski centar za potresno inženjerstvo, www.hcpi.hr  
 GD i ArcGIS Online  
 DGU



NEPREGLEDANO  
 Sisačko-moslavačka županija  
 5

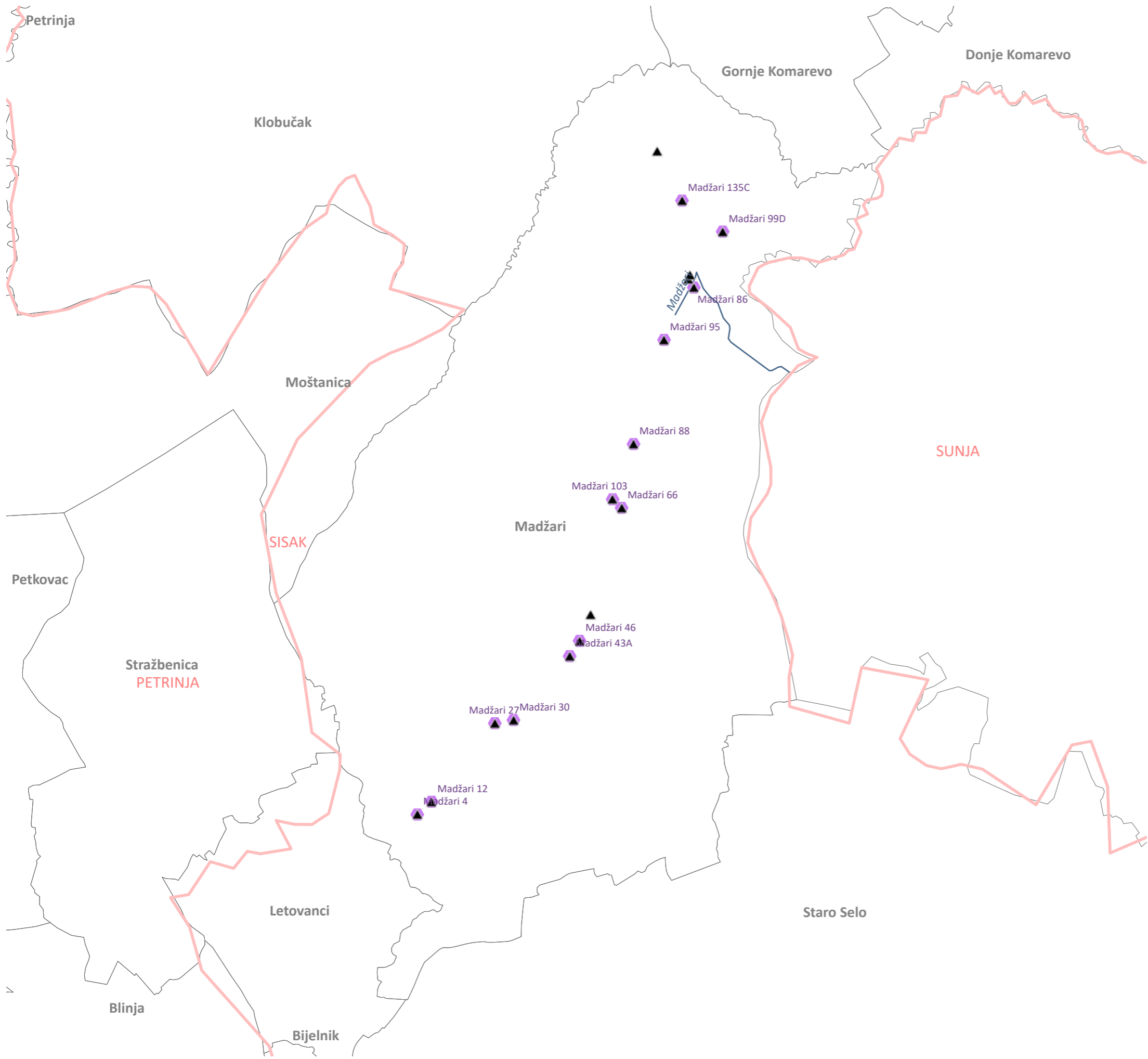
# SISAK Lukavec Posavski

UKUPNO PRIJAVA 10  
 NEPREGLEDANO 5  
 NEPREGL. S PREBIVALIŠTEM 4



Izvor:  
 Hrvatski centar za potresno inženjerstvo, [www.hcpi.hr](http://www.hcpi.hr)  
 GD i ArcGIS Online  
 DGU





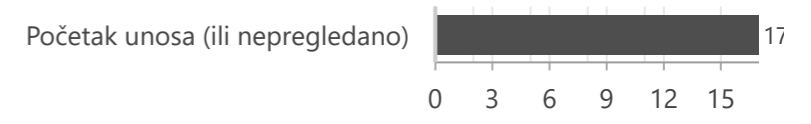
NEPREGLEDANO  
Sisačko-moslavačka županija

**17**

# SISAK Madžari

UKUPNO PRIJAVA 100  
NEPREGLEDANO 17

NEPREGL. S PREBIVALIŠTEM 13



Izvor:  
Hrvatski centar za potresno inženjerstvo, [www.hcpi.hr](http://www.hcpi.hr)  
GD i ArcGIS Online  
DGU

NEPREGLEDANO  
Sisačko-moslavačka županija

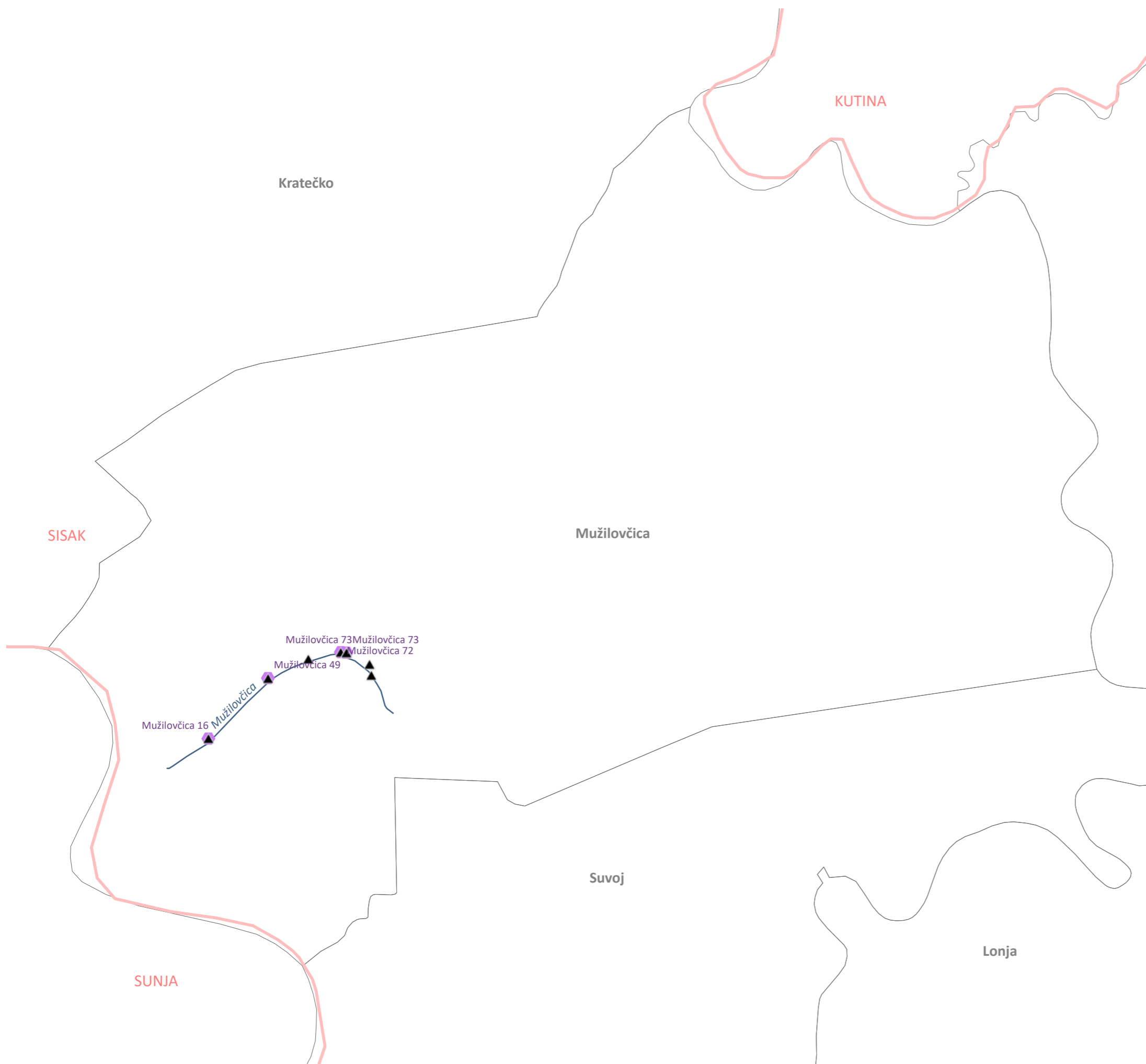
8

# SISAK Mužilovčica

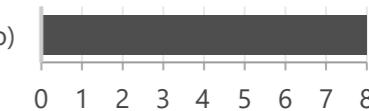
UKUPNO PRIJAVA 8

NEPREGLEDANO 8

NEPREGL. S PREBIVALIŠTEM 5



Početak unosa (ili nepregledano)



Izvor:  
Hrvatski centar za potresno inženjerstvo, [www.hcpi.hr](http://www.hcpi.hr)  
GDi ArcGIS Online  
DGU

Stara Drenčina

NEPREGLEDANO  
Sisačko-moslavačka županija

19

Sisak

# SISAK Novo Pračno

UKUPNO PRIJAVA 148

NEPREGLEDANO 19

NEPREGL. S PREBIVALIŠTEM 12

Novo Pračno

Crnac

SISAK

Ulica Novo Pračno

Ulica Novo Pračno 51

Ulica Novo Pračno 52

Ulica Novo Pračno 58

Ulica Novo Pračno 83

Ulica Novo Pračno 99A

Ulica Novo Pračno 115

Ulica Novo Pračno 113

Ulica Novo Pračno 168

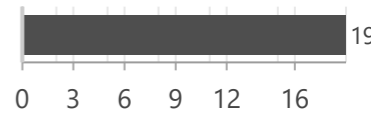
Ulica Novo Pračno 172

Ulica Novo Pračno 172A

PETRINJA  
Mošćenica

Novo Selo

Početak unosa (ili nepregledano)



Izvor:

Hrvatski centar za potresno inženjerstvo, [www.hcpi.hr](http://www.hcpi.hr)

GDi ArcGIS Online

DGU

Izrada kartografskih prikaza:

Grad Zagreb, Gradski ured za stratejsko planiranje i razvoj Grada

22/02/2021 06:53

Petrinja, veljača 2021.

list 205 / 222

NEPREGLEDANO  
Sisačko-moslavačka županija

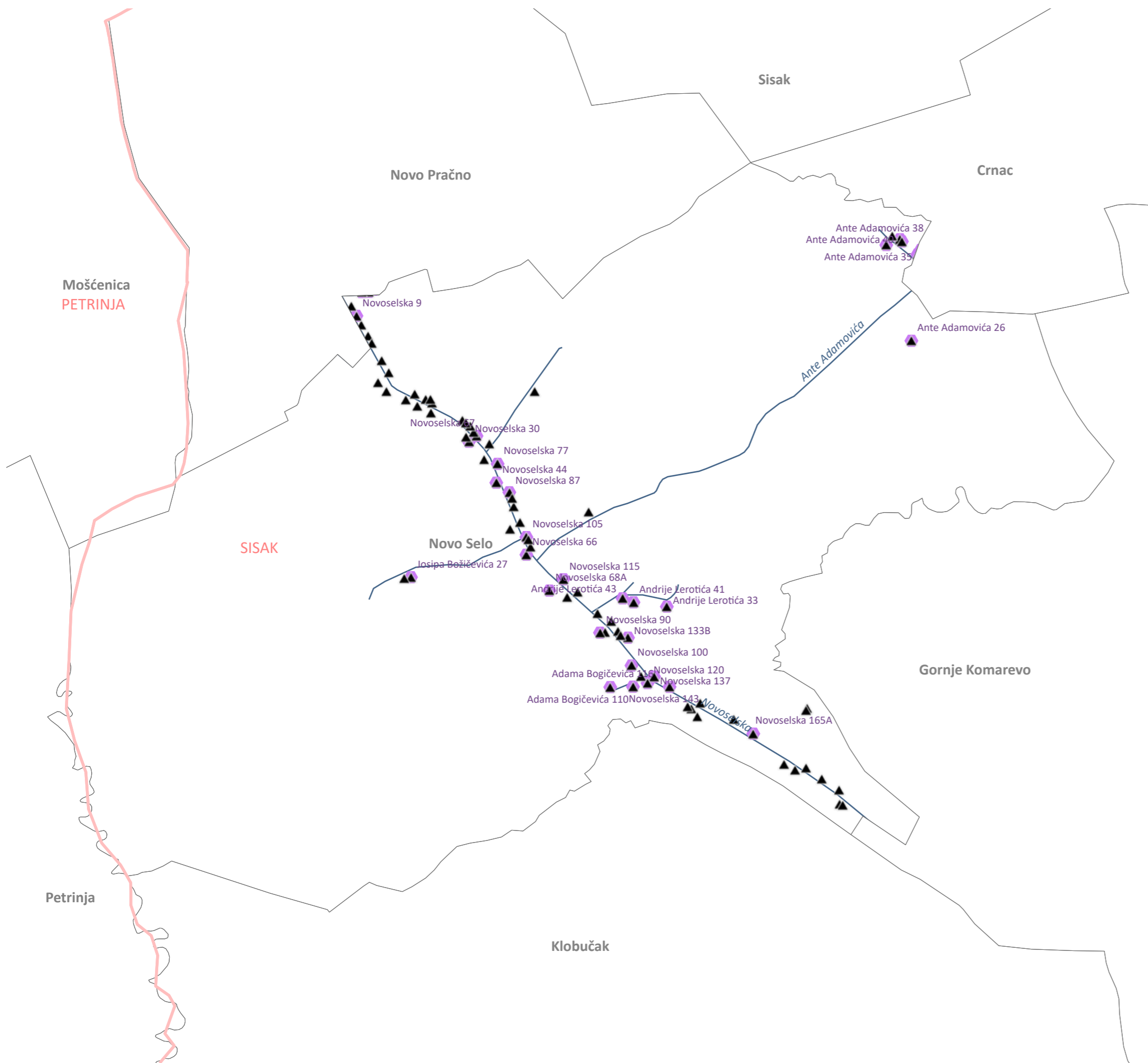
81

# SISAK Novo Selo

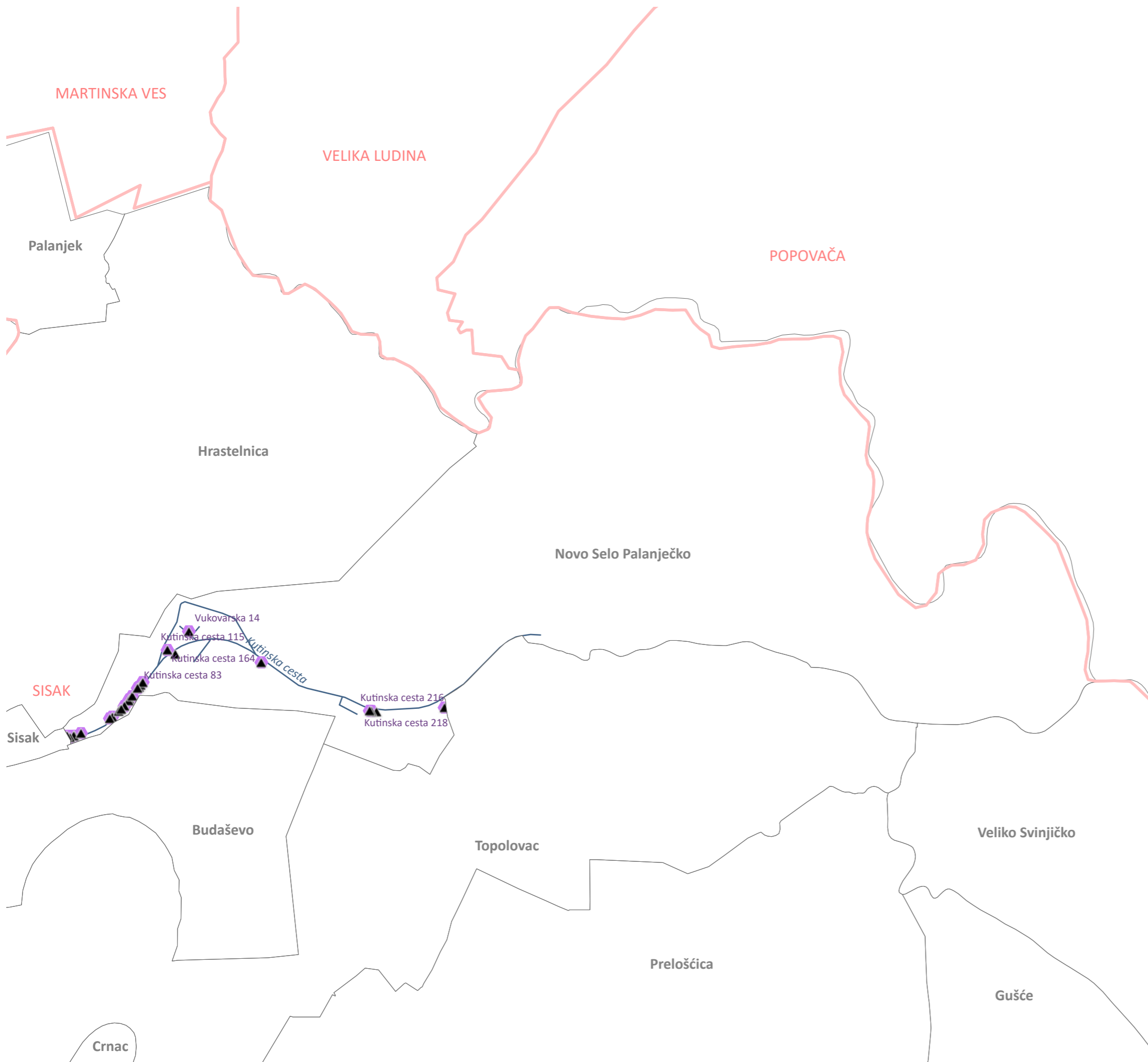
UKUPNO PRIJAVA 188

NEPREGLEDANO 81

NEPREGL. S PREBIVALIŠTEM 27



Izvor:  
Hrvatski centar za potresno inženjerstvo, [www.hcpi.hr](http://www.hcpi.hr)  
GD i ArcGIS Online  
DGU



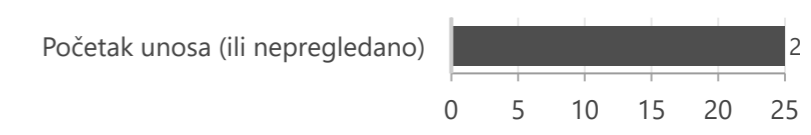
NEPREGLEDANO  
 Sisačko-moslavačka županija  
 25

# SISAK

## Novo Selo Palanječko

UKUPNO PRIJAVA 76  
 NEPREGLEDANO 25

NEPREGL. S PREBIVALIŠTEM 19



Izvor:  
 Hrvatski centar za potresno inženjerstvo, [www.hcpi.hr](http://www.hcpi.hr)  
 GDi ArcGIS Online  
 DGU

NEPREGLEDANO  
Sisačko-moslavačka županija

76

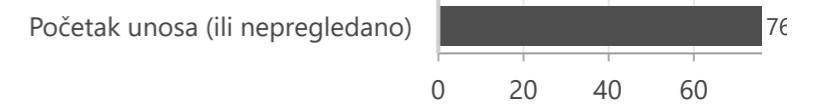
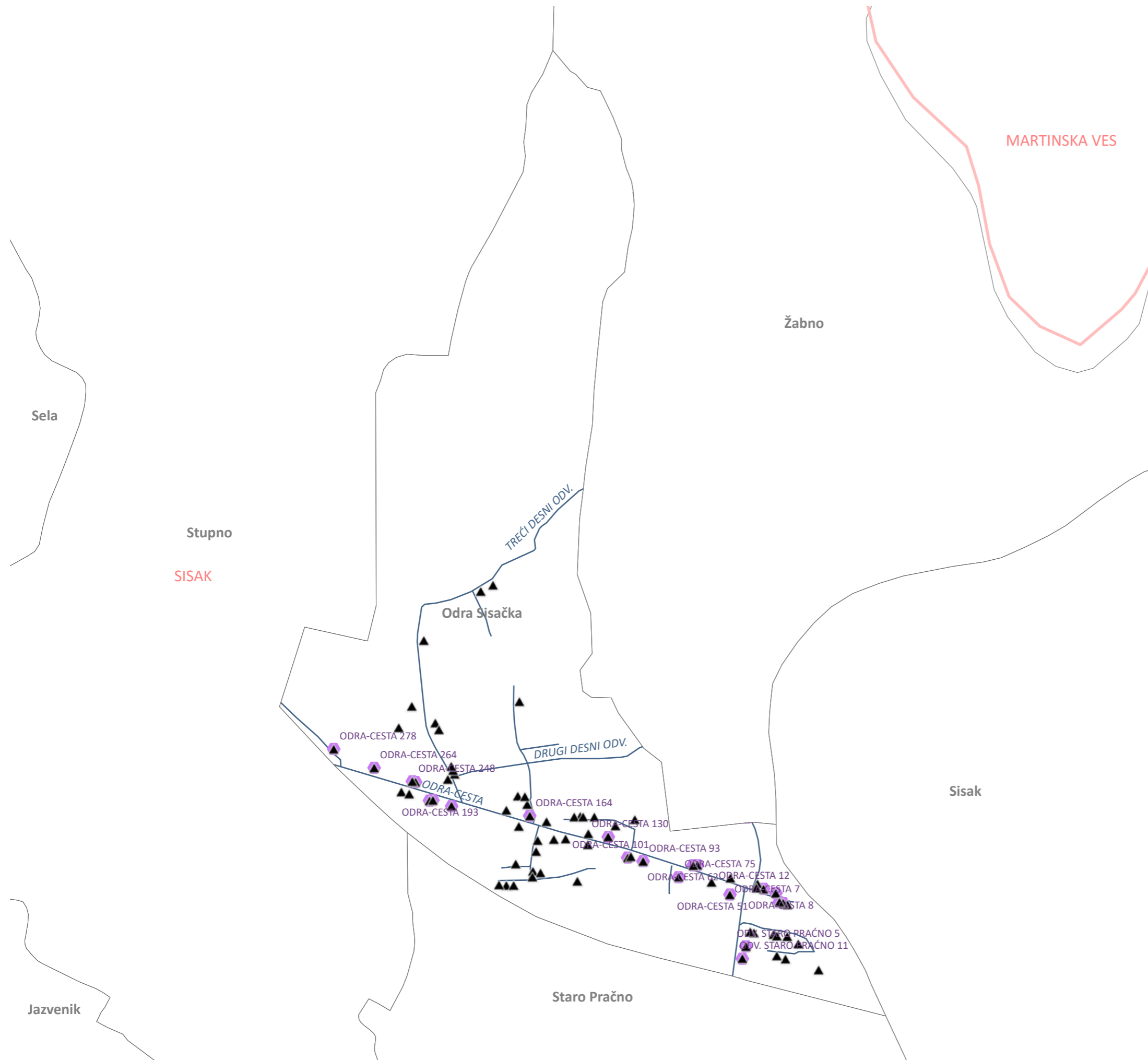
# SISAK

## Odra Sisačka

UKUPNO PRIJAVA 296

NEPREGLEDANO 76

NEPREGL. S PREBIVALIŠTEM 21



Izvor:  
Hrvatski centar za potresno inženjerstvo, [www.hcpi.hr](http://www.hcpi.hr)  
GD i ArcGIS Online  
DGU

# SISAK Palanjek

UKUPNO PRIJAVA 83

NEPREGLEDANO 38

NEPREGL. S PREBIVALIŠTEM 33



Izvor:  
Hrvatski centar za potresno inženjerstvo, [www.hcpi.hr](http://www.hcpi.hr)  
GD i ArcGIS Online  
DGU



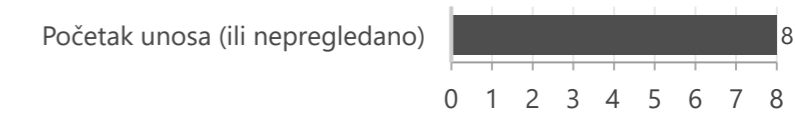
**NEPREGLEDANO**  
 Sisačko-moslavačka županija  
**8**

# SISAČ

## Prelošćica

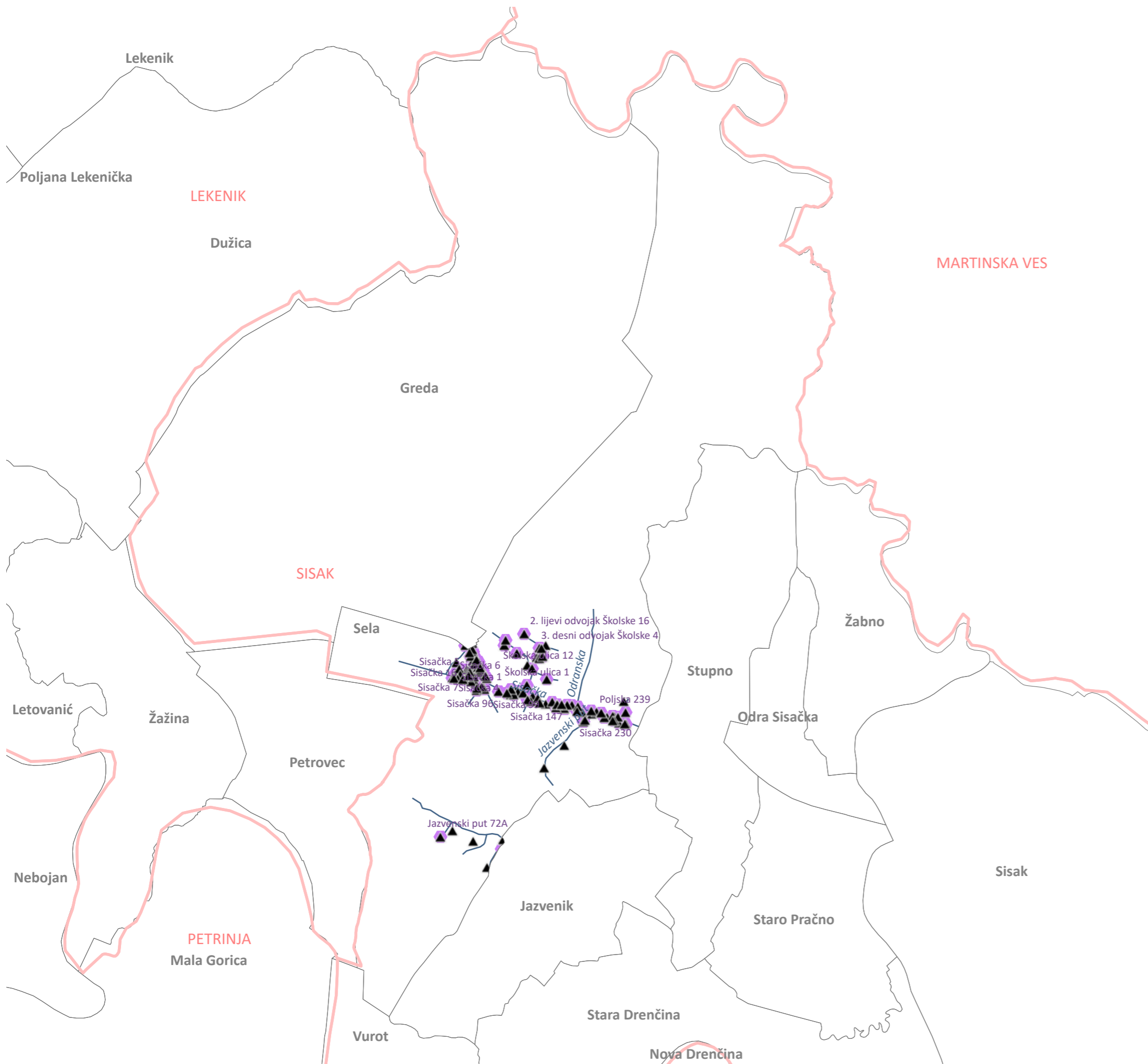
UKUPNO PRIJAVA 93  
 NEPREGLEDANO 8

**NEPREGL. S PREBIVALIŠTEM 2**



Izvor:  
 Hrvatski centar za potresno inženjerstvo, [www.hcpi.hr](http://www.hcpi.hr)  
 GDi ArcGIS Online  
 DGU





NEPREGLEDANO  
 Sisačko-moslavačka županija  
 115

# SISAK

## Sela

UKUPNO PRIJAVA 303  
 NEPREGLEDANO 115

NEPREGL. S PREBIVALIŠTEM 81



Izvor:  
 Hrvatski centar za potresno inženjerstvo, [www.hcpi.hr](http://www.hcpi.hr)  
 GD i ArcGIS Online  
 DGU

NEPREGLEDANO  
Sisačko-moslavačka županija

665

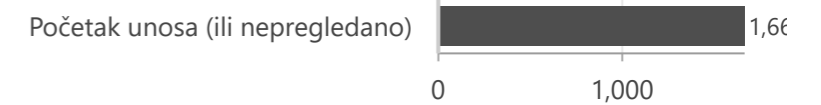
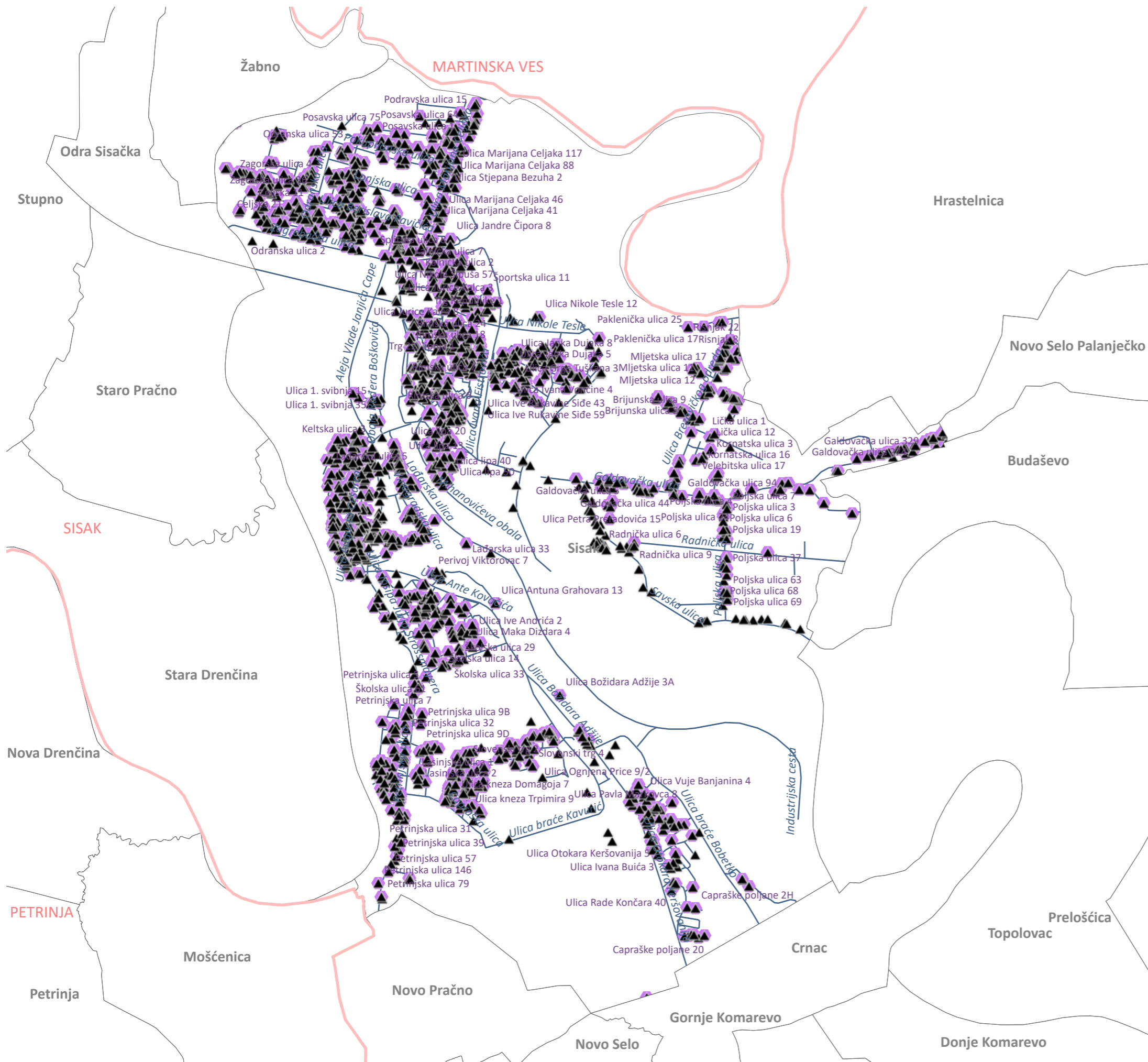
# SISAK

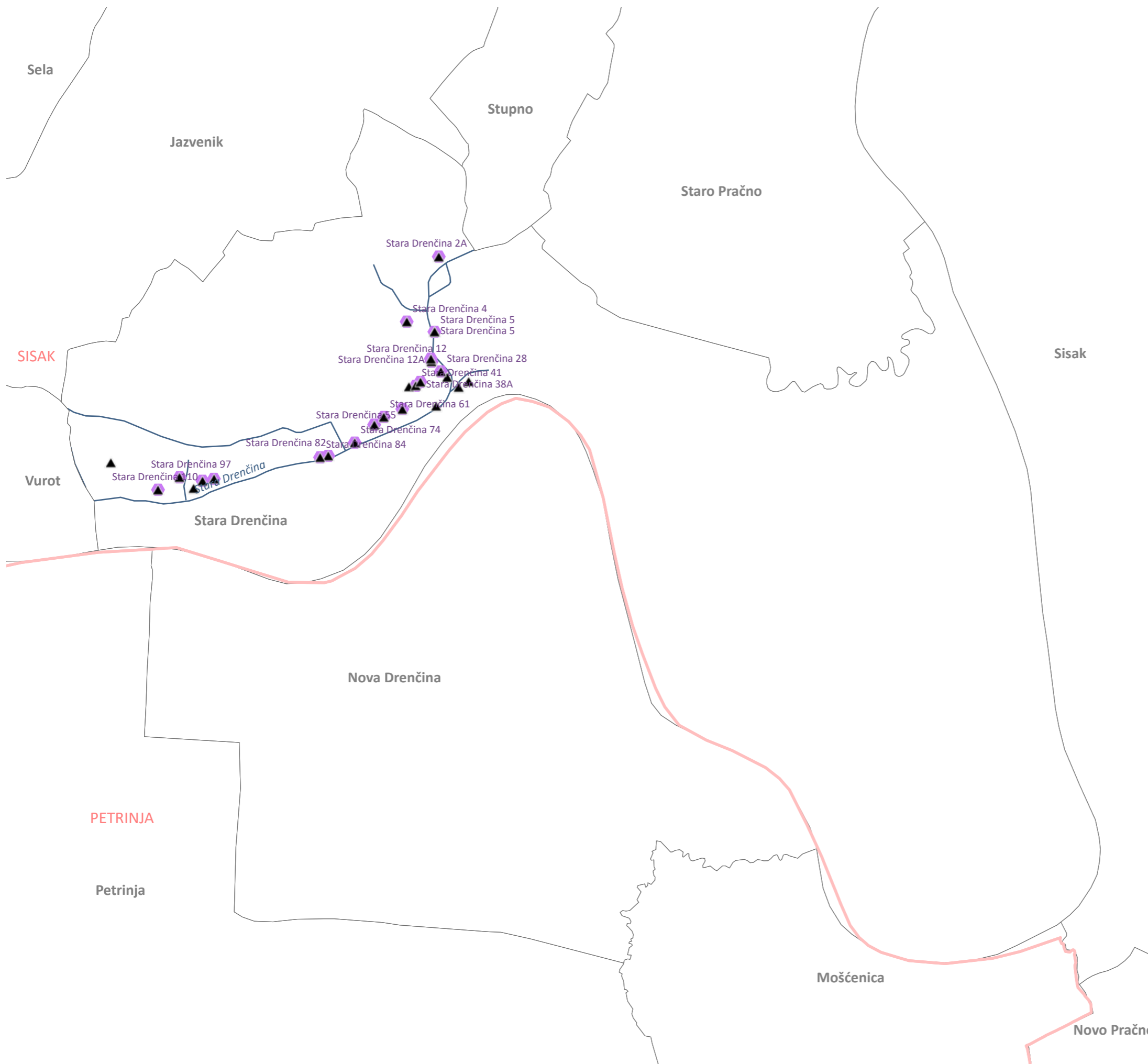
## Sisak

UKUPNO PRIJAVA 6637

NEPREGLEDANO 1,665

NEPREGL. S PREBIVALIŠTEM 1,226





NEPREGLEDANO  
 Sisačko-moslavačka županija  
 26

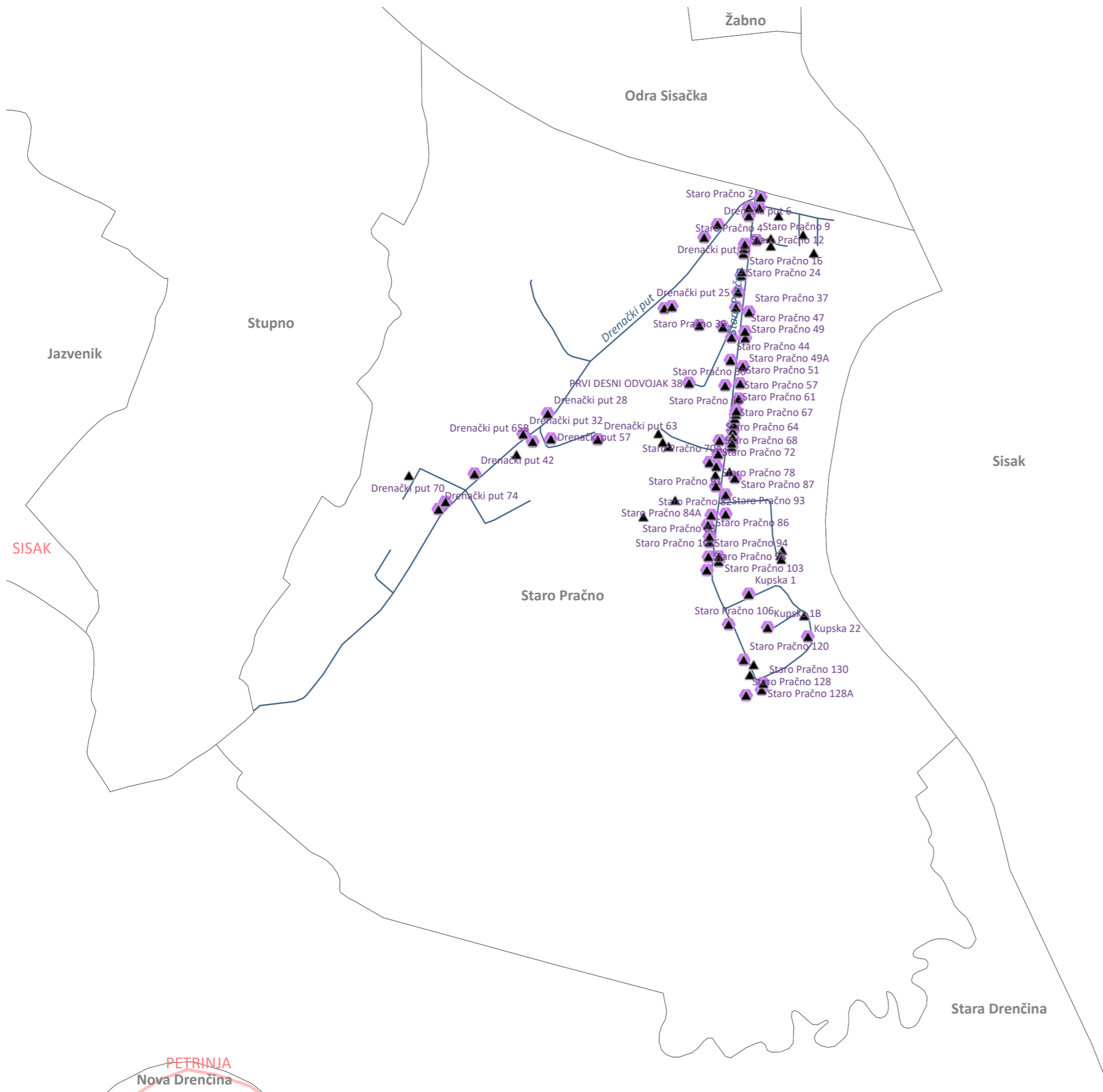
# SISAK

## Stara Drenčina

UKUPNO PRIJAVA 109  
 NEPREGLEDANO 26  
 NEPREGL. S PREBIVALIŠTEM 19



Izvor:  
 Hrvatski centar za potresno inženjerstvo, [www.hcpi.hr](http://www.hcpi.hr)  
 GDi ArcGIS Online  
 DGU



NEPREGLEDANO  
Sisačko-moslavačka županija  
**90**

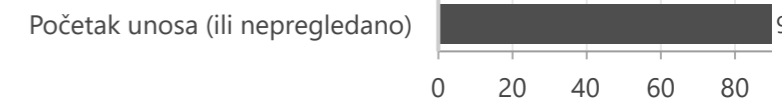
# SISAK

## Staro Pračno

UKUPNO PRIJAVA 263

NEPREGLEDANO 90

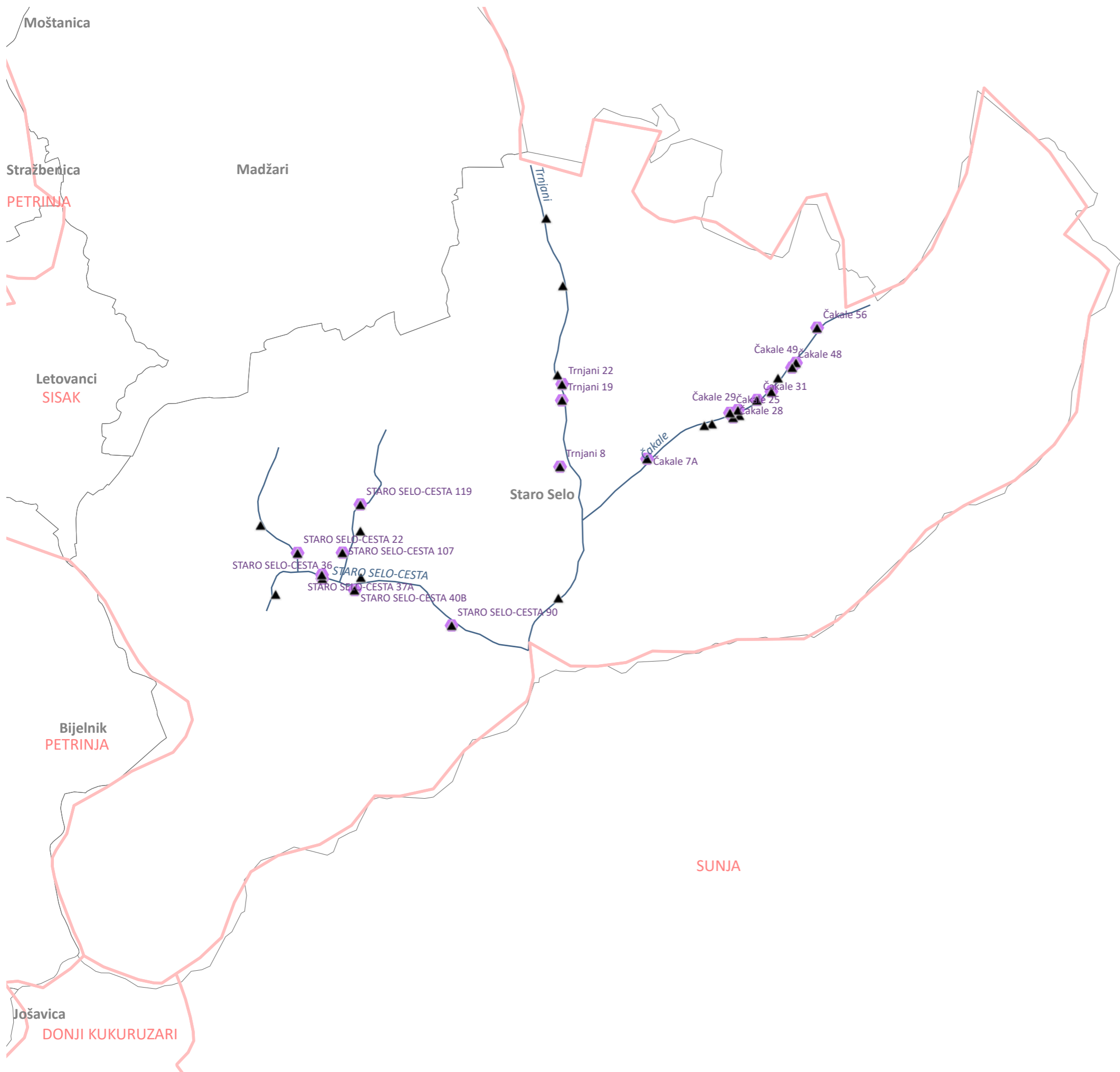
**NEPREGL. S PREBIVALIŠTEM 67**



Izvor:  
Hrvatski centar za potresno inženjerstvo, [www.hcpi.hr](http://www.hcpi.hr)  
GDi ArcGIS Online  
DGU

Petrinja, veljača 2021.



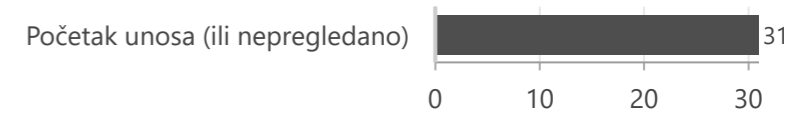


NEPREGLEDANO  
 Sisačko-moslavačka županija  
**31**

# SISAK Staro Selo

UKUPNO PRIJAVA 64  
 NEPREGLEDANO 31

**NEPREGL. S PREBIVALIŠTEM 19**



Izvor:  
 Hrvatski centar za potresno inženjerstvo, www.hcpi.hr  
 GD i ArcGIS Online  
 DGU

NEPREGLEDANO  
Sisačko-moslavačka županija

56

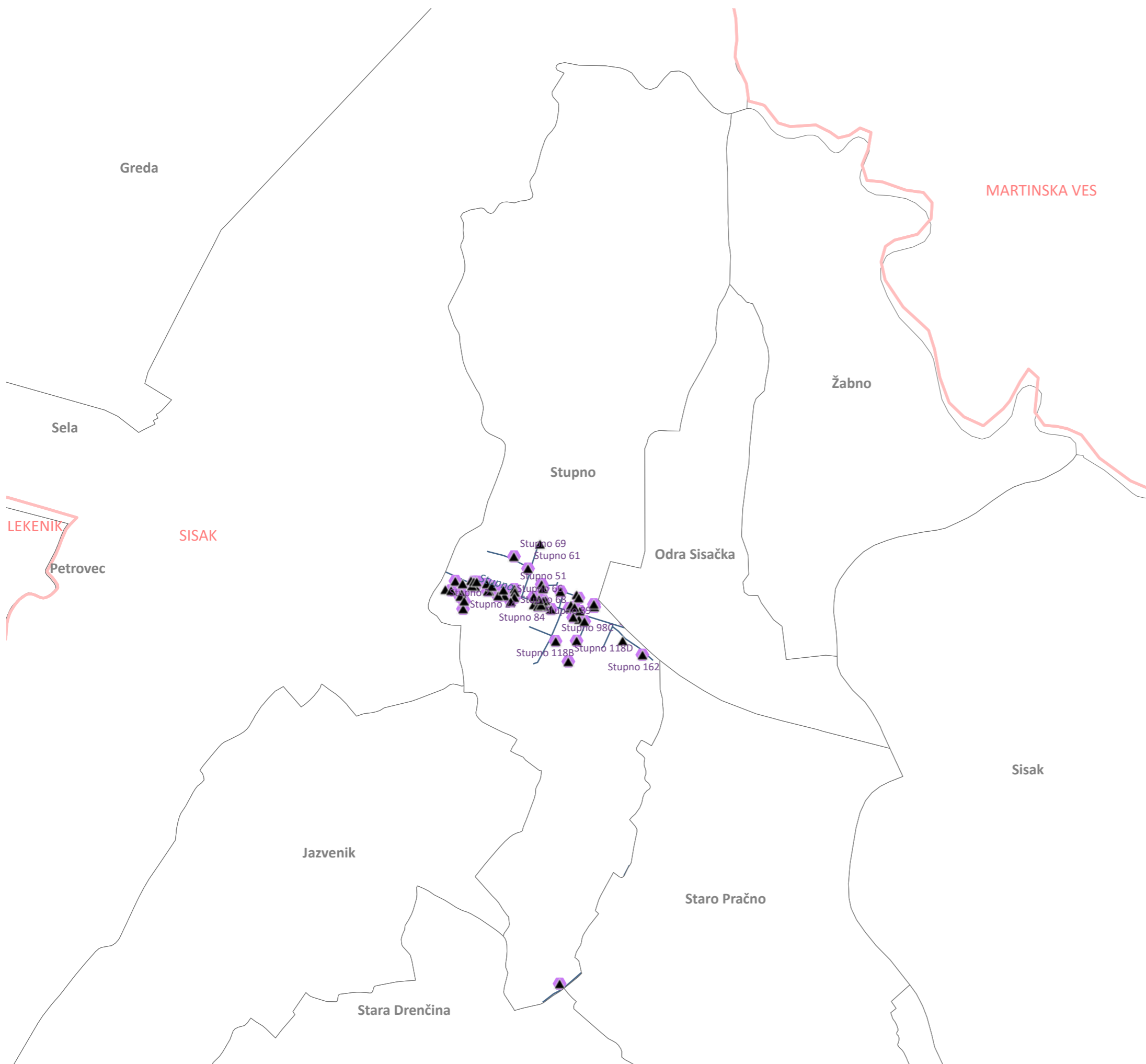
# SISAK

## Stupno

UKUPNO PRIJAVA 172

NEPREGLEDANO 56

NEPREGL. S PREBIVALIŠTEM 45



NEPREGLEDANO  
Sisačko-moslavačka županija

6

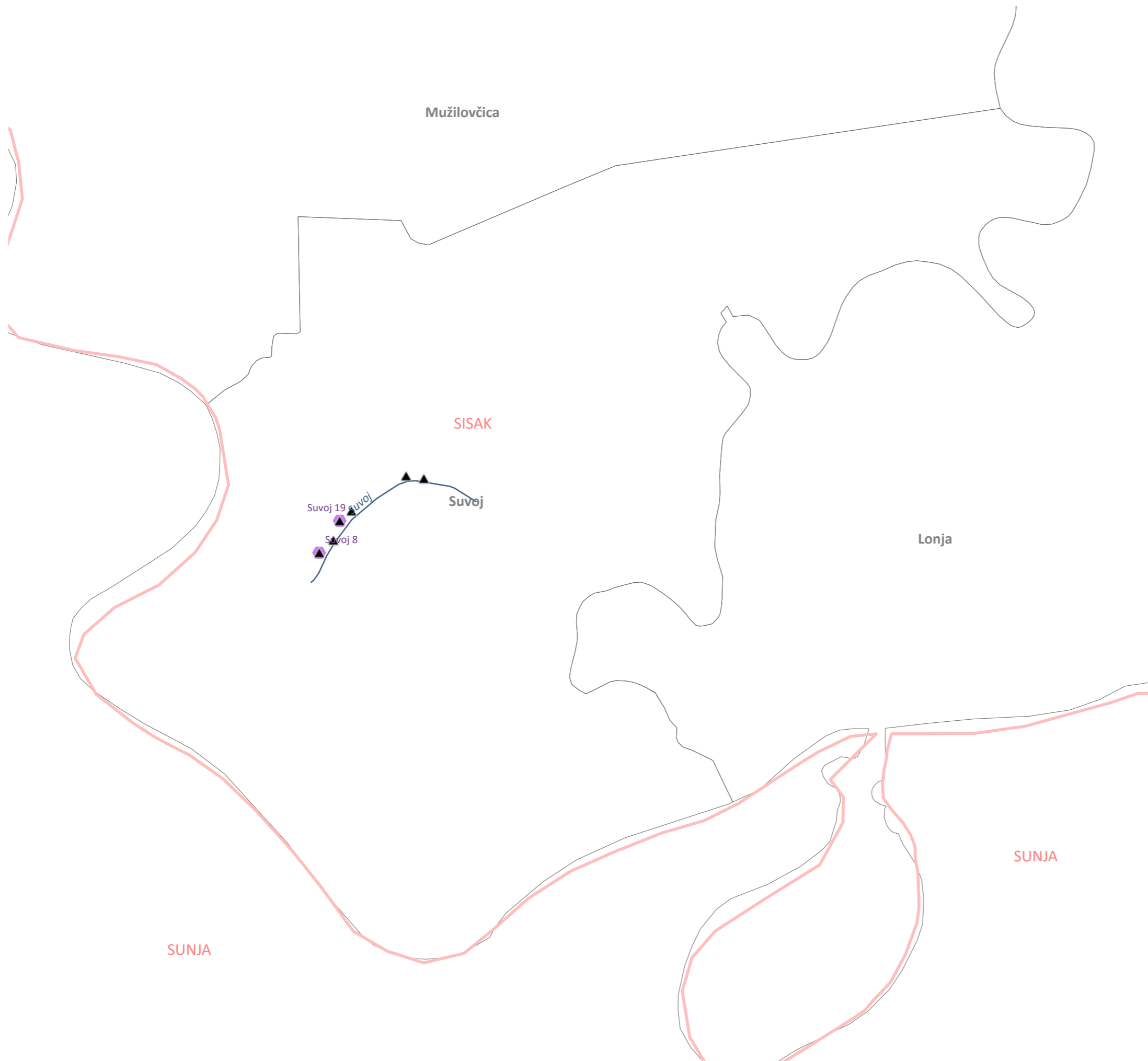
# SISAK

## Suvoj

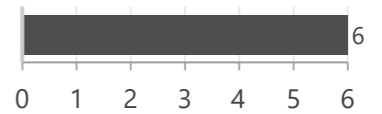
UKUPNO PRIJAVA 6

NEPREGLEDANO 6

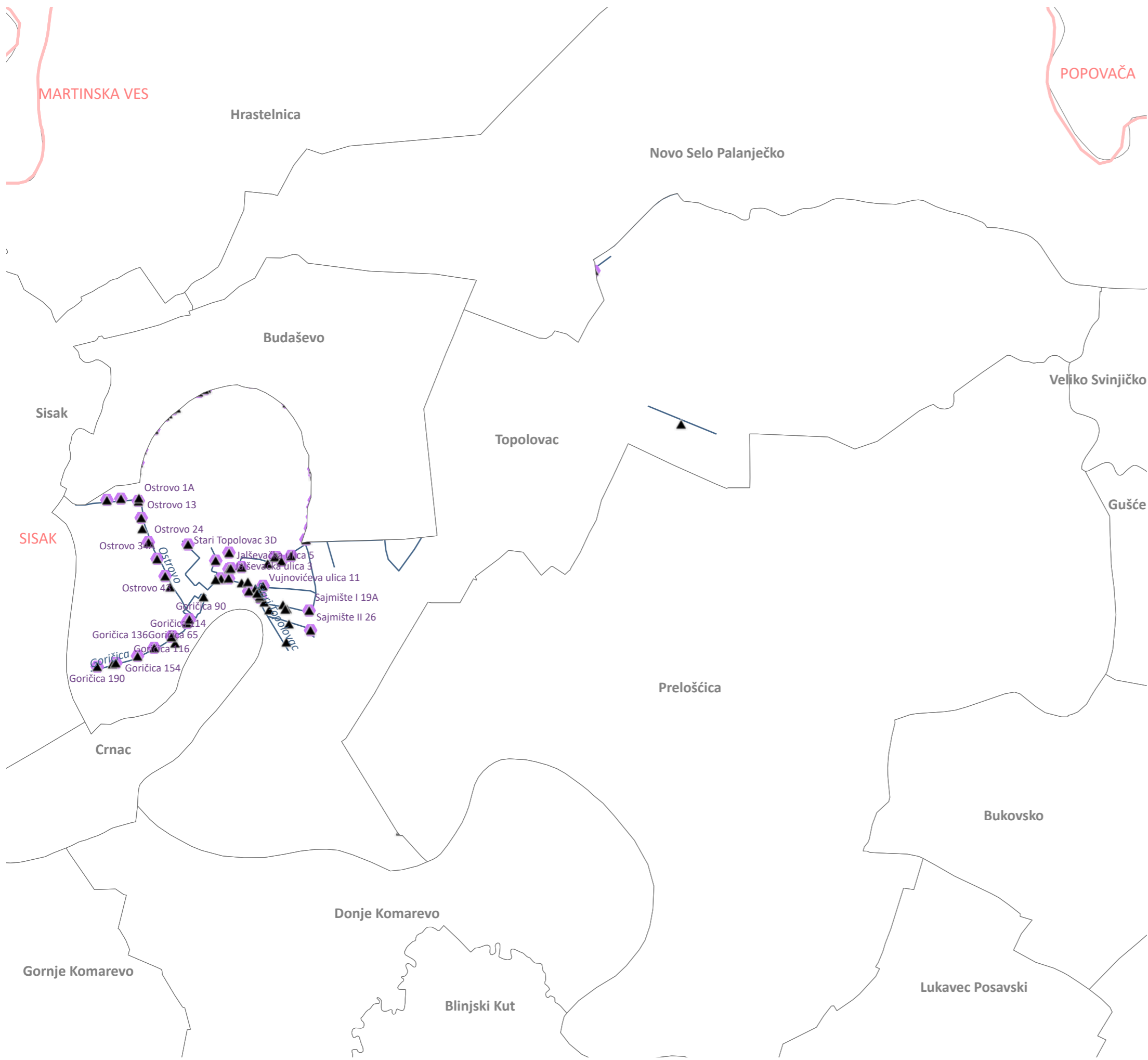
NEPREGL. S PREBIVALIŠTEM 2



Početak unosa (ili nepregledano)



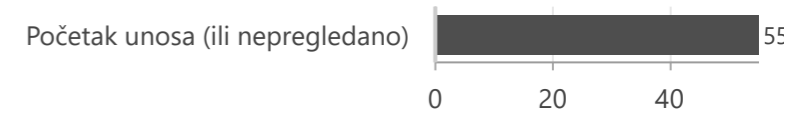
Izvor:  
Hrvatski centar za potresno inženjerstvo, [www.hcpi.hr](http://www.hcpi.hr)  
GD i ArcGIS Online  
DGU



NEPREGLEDANO  
 Sisačko-moslavačka županija  
 55

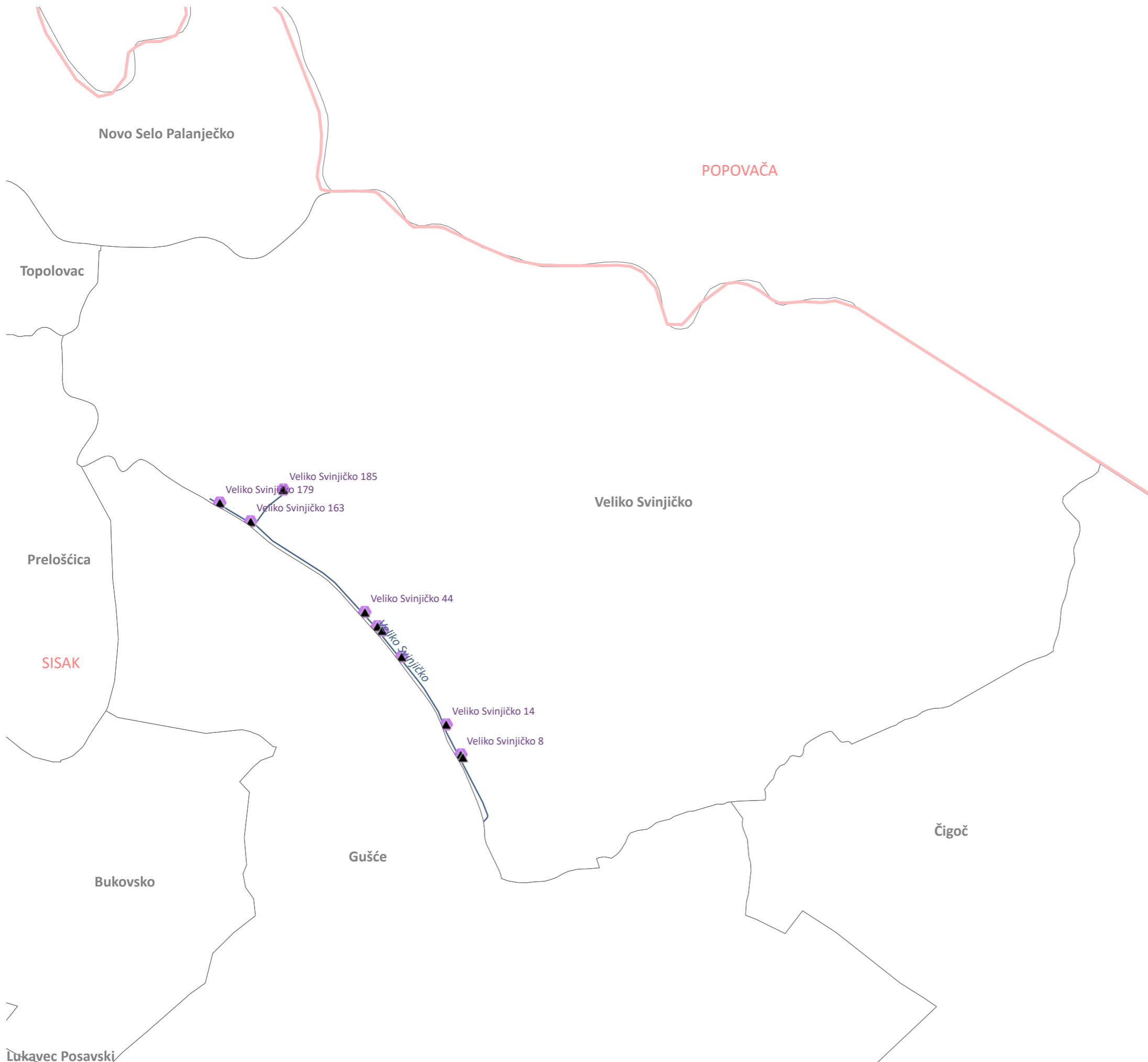
# SISAK Topolovac

UKUPNO PRIJAVA 227  
 NEPREGLEDANO 55  
 NEPREGL. S PREBIVALIŠTEM 36



Izvor:  
 Hrvatski centar za potresno inženjerstvo, www.hcpi.hr  
 GDi ArcGIS Online  
 DGU





NEPREGLEDANO  
 Sisačko-moslavačka županija  
 10

# SISAK Veliko Svinjičko

UKUPNO PRIJAVA 10  
 NEPREGLEDANO 10

NEPREGL. S PREBIVALIŠTEM 9



Izvor:  
 Hrvatski centar za potresno inženjerstvo, [www.hcpi.hr](http://www.hcpi.hr)  
 GDi ArcGIS Online  
 DGU

NEPREGLEDANO  
Sisačko-moslavačka županija

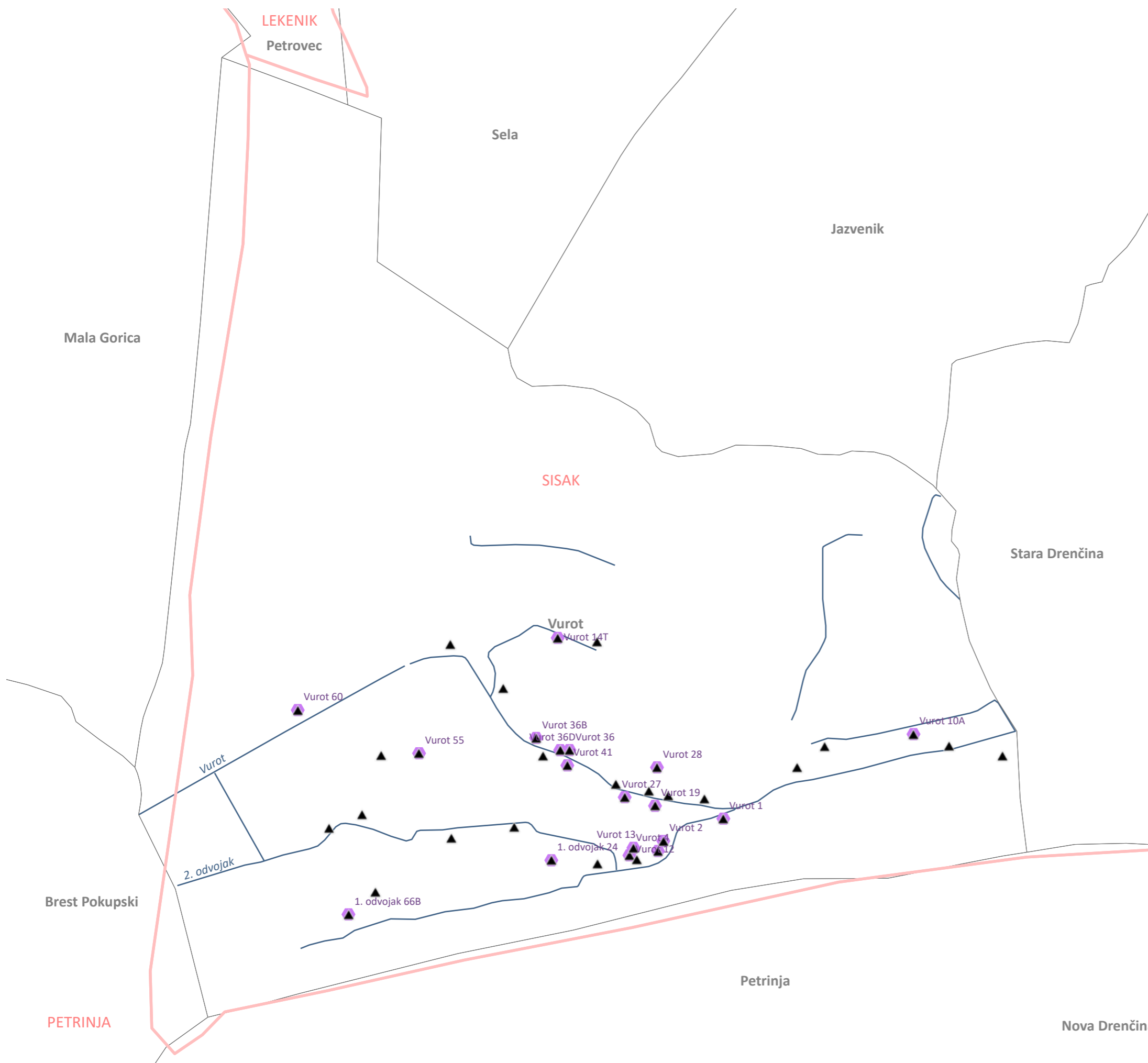
38

# SISAK Vurot

UKUPNO PRIJAVA 100

NEPREGLEDANO 38

NEPREGL. S PREBIVALIŠTEM 18



Izvor:  
Hrvatski centar za potresno inženjerstvo, [www.hcpi.hr](http://www.hcpi.hr)  
GDi ArcGIS Online  
DGU

NEPREGLEDANO  
Sisačko-moslavačka županija

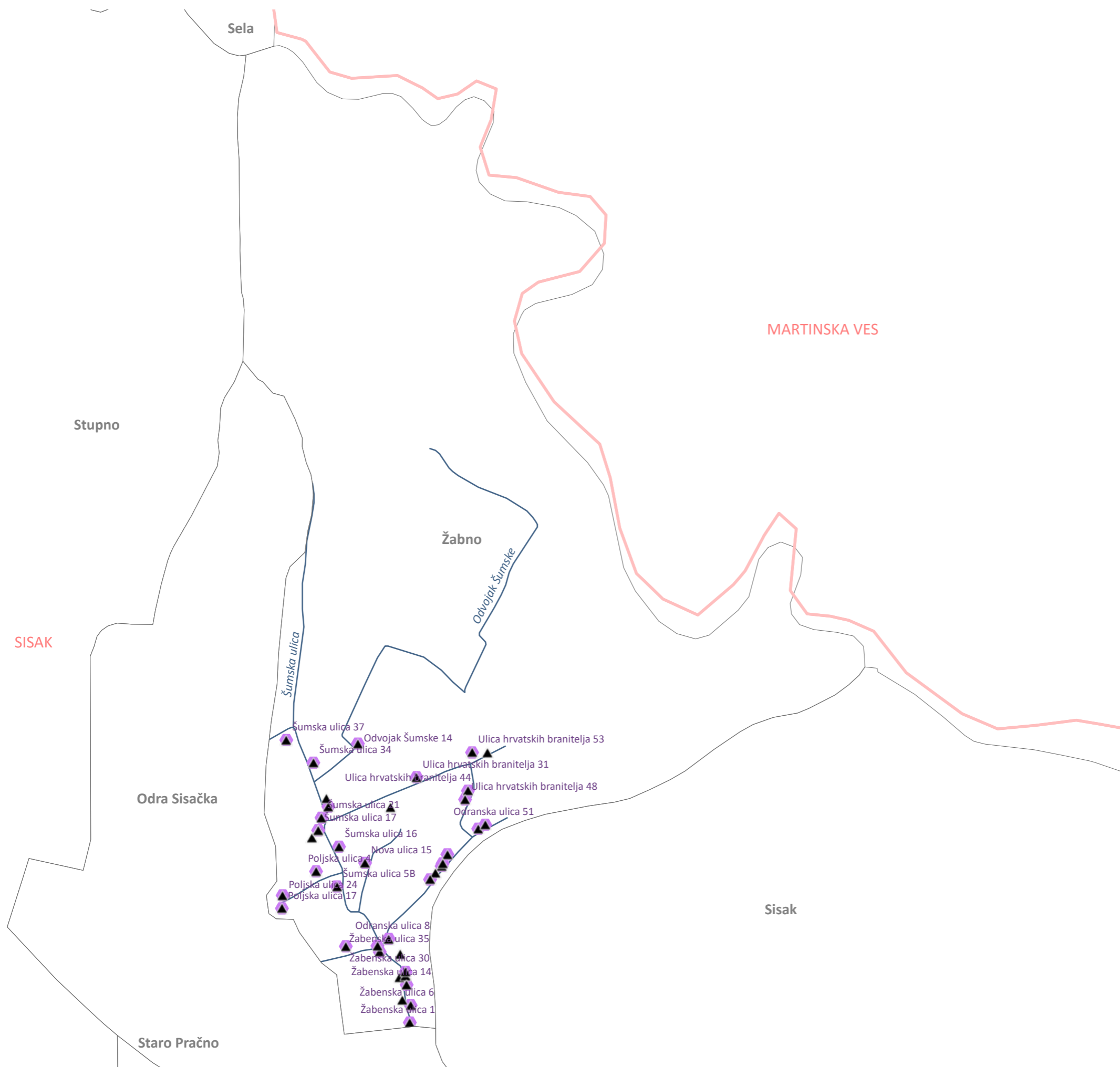
41

# SISAK Žabno

UKUPNO PRIJAVA 138

NEPREGLEDANO 41

NEPREGL. S PREBIVALIŠTEM 31



Izvor:  
Hrvatski centar za potresno inženjerstvo, [www.hcpi.hr](http://www.hcpi.hr)  
GD i ArcGIS Online  
DGU

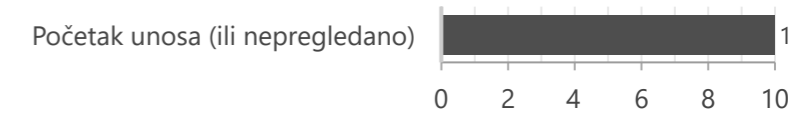


NEPREGLEDANO  
Sisačko-moslavačka županija  
**10**

# SISAK Bukovsko

UKUPNO PRIJAVA 11  
NEPREGLEDANO 10

**NEPREGL. S PREBIVALIŠTEM 7**



Izvor:  
Hrvatski centar za potresno inženjerstvo, [www.hcpi.hr](http://www.hcpi.hr)  
GDi ArcGIS Online  
DGU