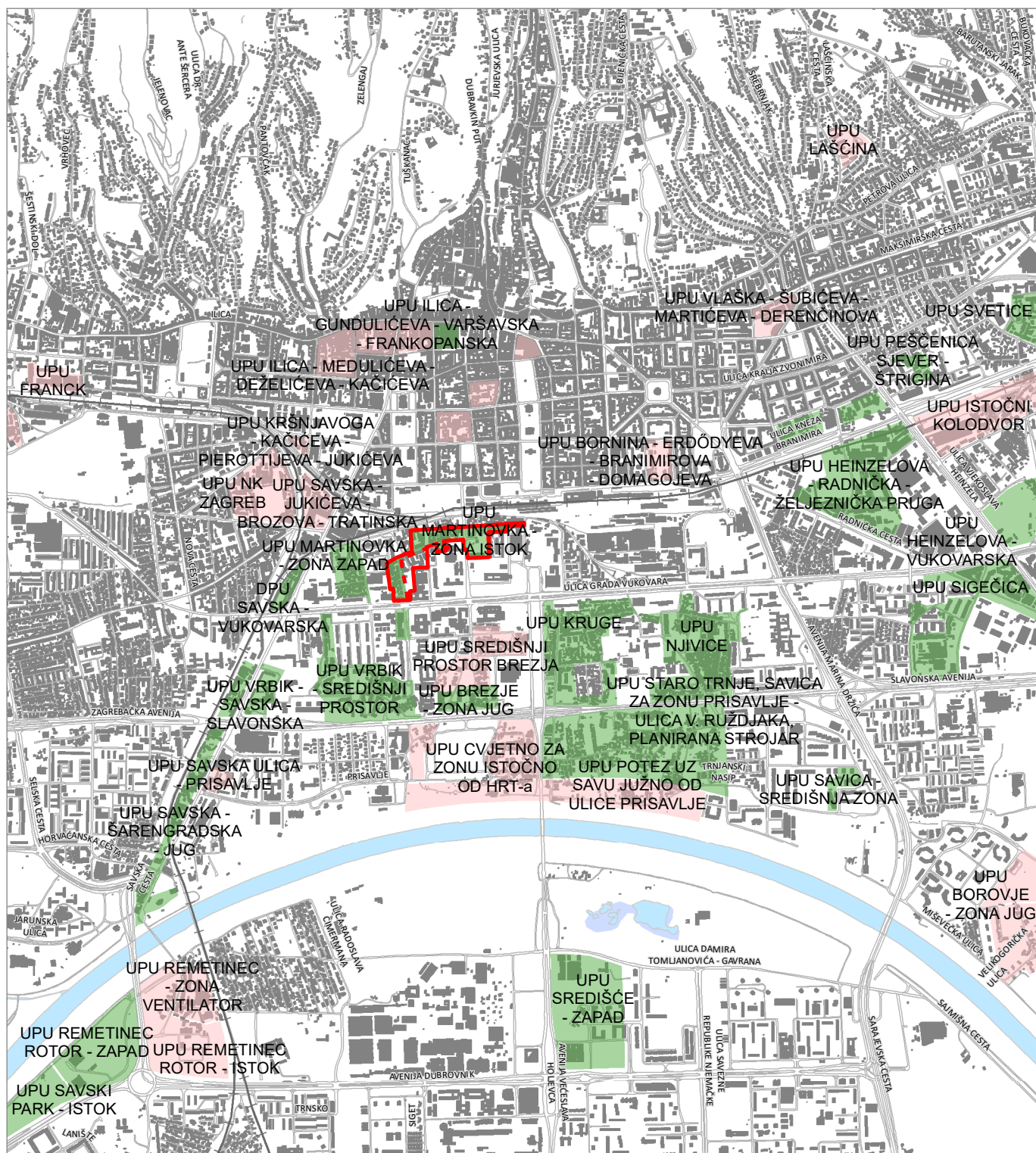
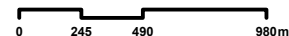


POSTOJEĆE STANJE - ŠIRA SITUACIJA



- OBUHVAT OBJAVLJENOG UPU-a
 - OBUHVAT UPU-a PREMA VAŽEĆEM GUP-u
- STATUS**
- DONESEN UPU
 - NIJE DONESEN UPU

NAZIV	UPU MARTINOVKA - ZONA ISTOK
STATUS	donesen
SGGZ	SGGZ 17/14
PLAN VIŠEG REDA	GUP grada Zagreba
TEMA (prema mjerama iz odluke)	Urbana preobrazba (3.1.)
INVESTITOR	MCC EKSLUZIVNE NEKRETNINE d.o.o.
IZRAĐIVAČ	Log - urbis d.o.o., Zagreb
SVE NAMJENE	M1, M2, Z1, DI, Z4, IS



UPU MARTINOVKA - ZONA ISTOK

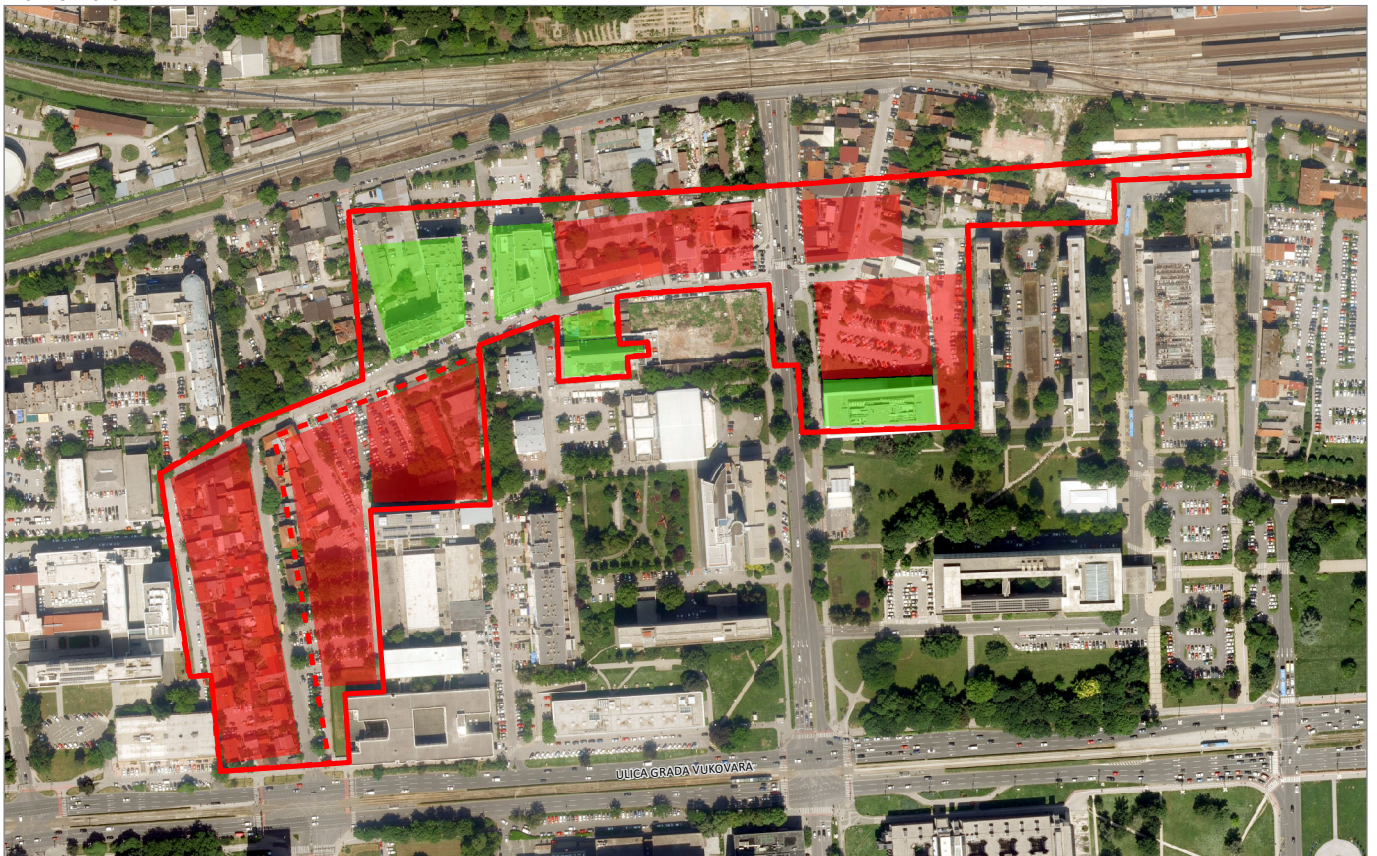
KORIŠTENJE I NAMJENA POVRŠINA

izvor: Geoportal, 2018.



POSTOJEĆE STANJE - UŽA SITUACIJA

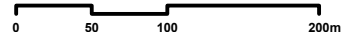
izvor: DOF 2018

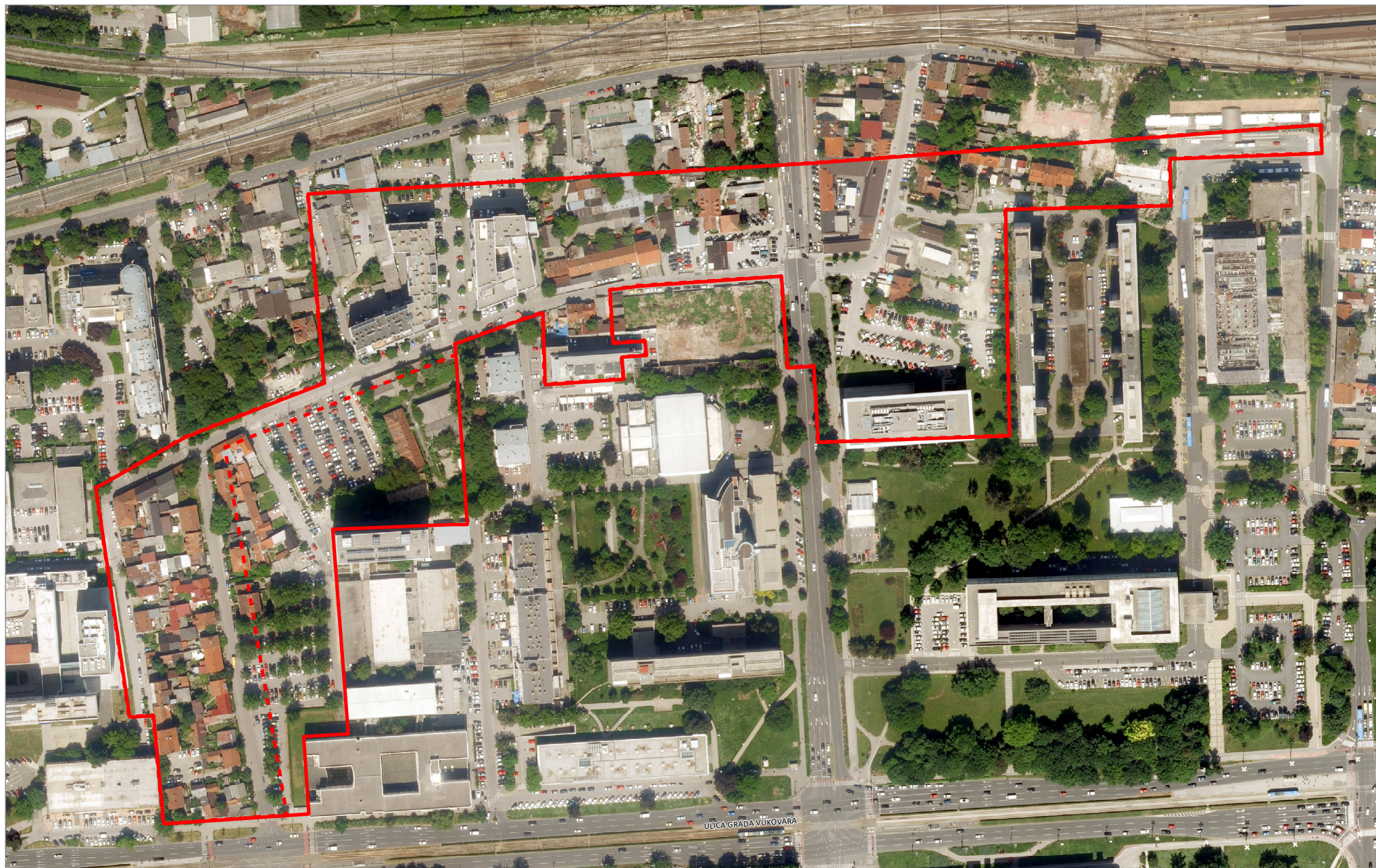



- OBUHVAT OBJAVLJENOG UPU-a
- OBUHVAT UPU-a PREMA VAŽEĆEM GUP-u


- REALIZACIJA**
- REALIZIRANO
 - NIJE REALIZIRANO

POVRŠINA OBUHVATA PLANA: cca 9,5 ha





 OBUHVAT OBJAVLJENOG UPU-a

 OBUHVAT UPU-a PREMA VAŽEĆEM GUP-u

0 50 100 200m

FOTODOKUMENTACIJA



FOTOGRAFIJA 1



FOTOGRAFIJA 2



FOTOGRAFIJA 3



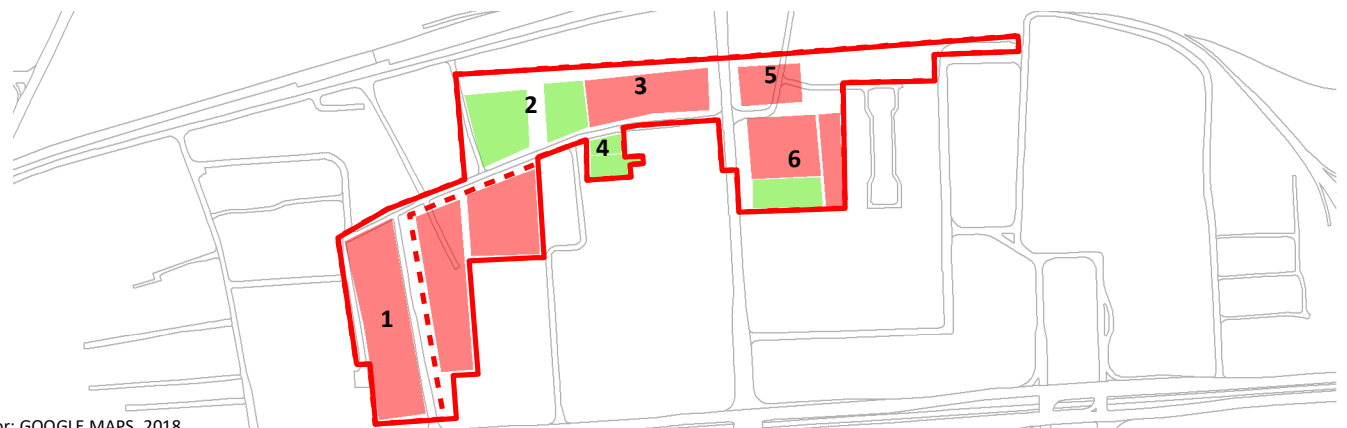
FOTOGRAFIJA 4



FOTOGRAFIJA 5



FOTOGRAFIJA 6



izvor: GOOGLE MAPS, 2018