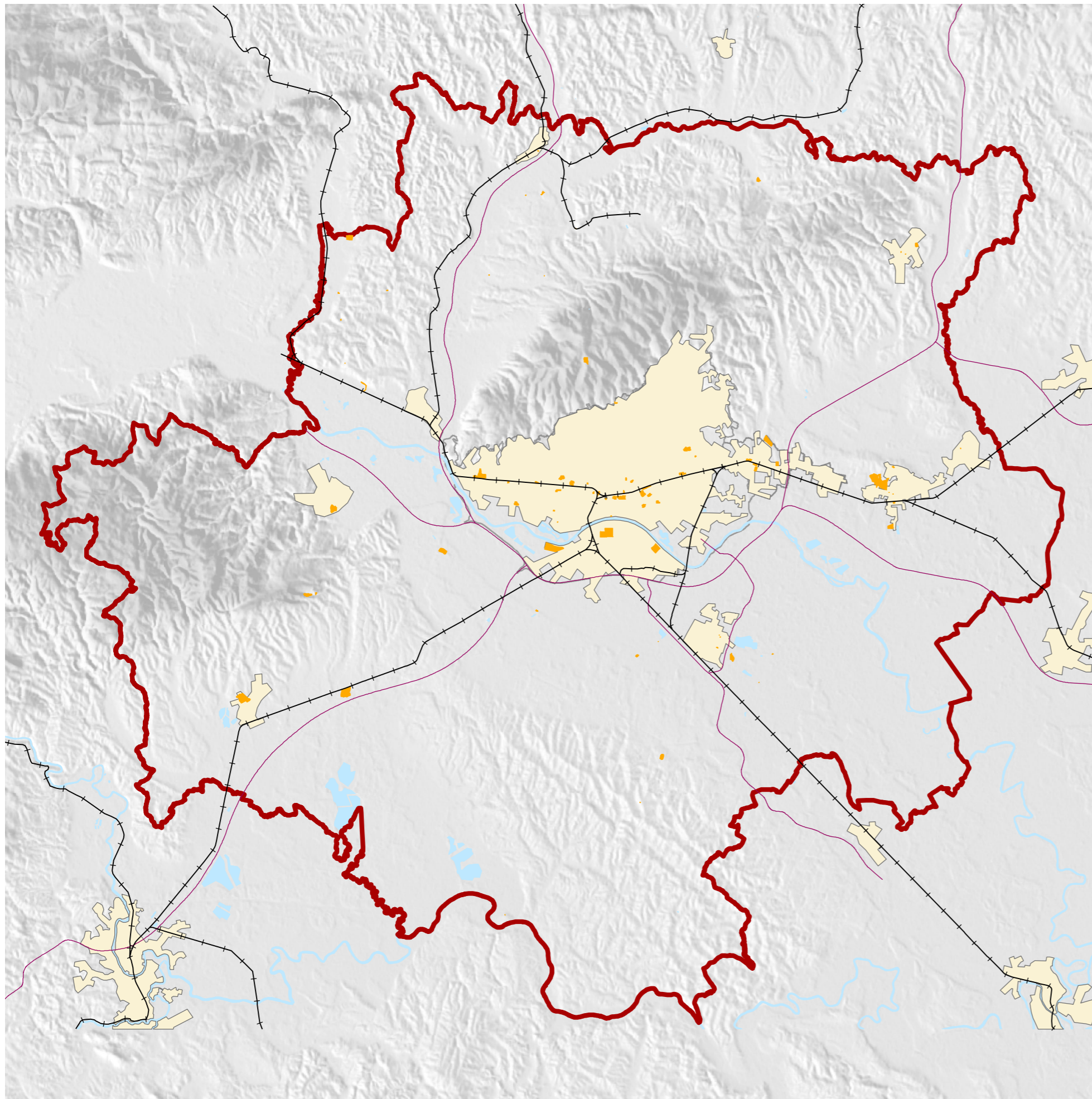


ATLAS BROWNFIELD POVRŠINA URBANE AGLOMERACIJE ZAGREB



- 01 SADRŽAJ
- 02 SAŽETAK
- 03 PREGLEDNA KARTA
- 04 VLASNIŠTVO
- 05 PRETHODNO KORIŠTENJE
- 06 PRIVREMENO KORIŠTENJE
- 07 PLANSKA NAMJENA
- 08 OBVEZA IZRADE URBANISTIČKOG PLANA UREĐENJA (UPU)
- 09 ZAŠTITA
- 10 KATALOG

PRIPREMA MATERIJALA:

GRADSKI URED ZA STRATEGIJSKO PLANIRANJE I RAZVOJ GRADA
Pročelnica Sanja Jerković, dipl.ing.arh.

SEKTOR ZA STRATEGIJSKE INFORMACIJE I ISTRAŽIVANJA
dr.sc. Darko Šiško, pomoćnik pročelnice za
strategijske informacije i istraživanja

ODJEL ZA PROSTORNE INFORMACIJE I ISTRAŽIVANJA
Nives Škreblin, dipl.ing.arh.
Ivana Movrić, dipl.ing.prom.
Kristina Mudronja, prof.geolog.-geograf.
Tomislav Konjević, građ.teh.
Maja Palčić, mag.geogr.
Mihaela Luketić, mag.ing.geod. i geoinf.

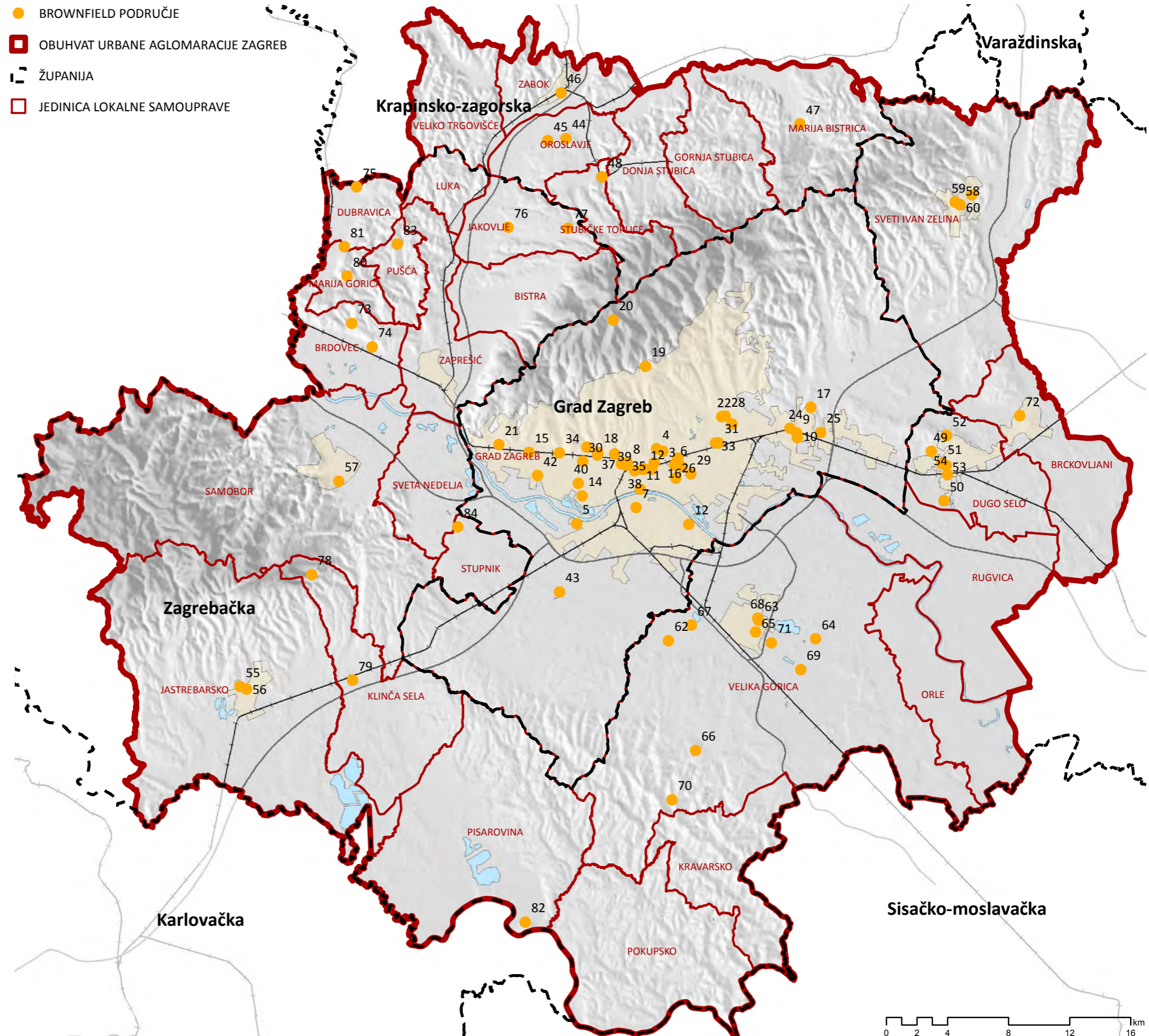
SEKTOR ZA STRATEGIJSKO PLANIRANJE
mr.sc. Irena Matković, dipl.ing.arh. pomoćnica pročelnice za
strategijsko planiranje

Sonja Sočivica, dipl. ing. arh.
Željka Pavlović, dipl.ing.građ.
Valentina Spudić, dipl.ing.prom.
Martina Jelić Car, mag. oec.

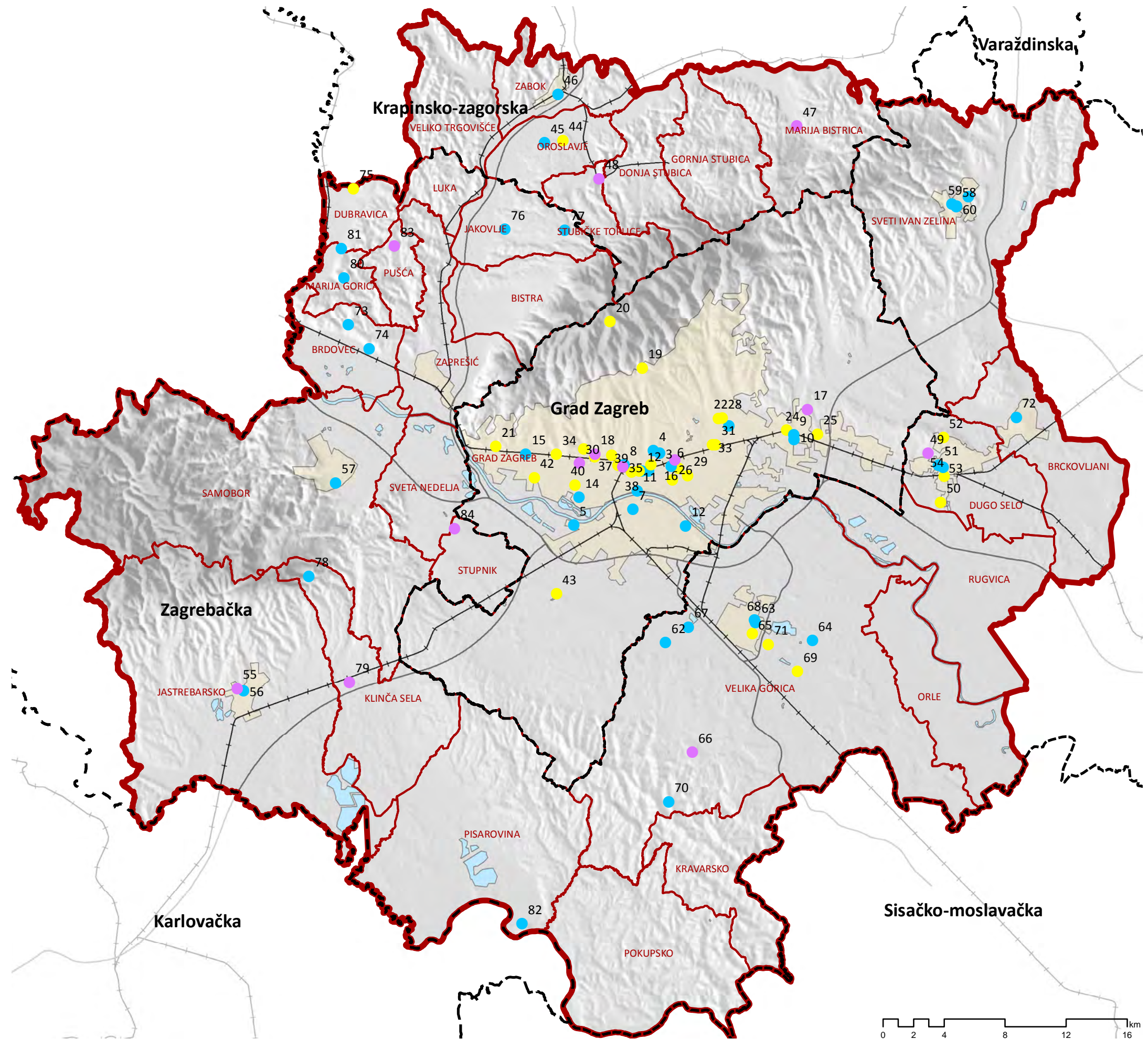
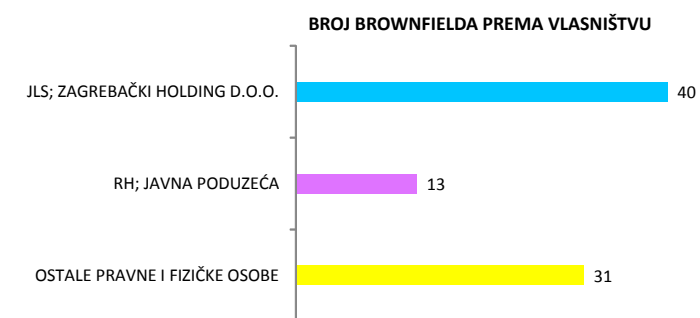
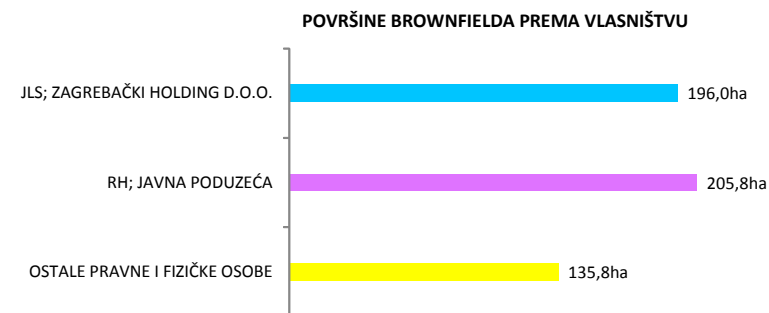
SURADNJA:

Krešimir Radić, mag. iur.
Oliver Thue Nielsen
Jacob Vinge Helm-Petersen

- | | |
|--|---|
| 1 Paromlin | 48 Turističko odmaralište kod željezničke stanice Stubičke Toplice |
| 2 Gredelj | 49 Vojarna pukovnik "Milivoj Halar" |
| 3 Blok Badel | 50 Bajer U Rugvičkoj ulici |
| 4 Vojna bolnica u Vlaškoj | 51 Kula u perivoju grofa Draškovića |
| 5 Sveučilišna bolnica | 52 Rekreativni teren na Martin bregu s bazenom |
| 6 Zagrepčanka | 53 Stari dom zdravlja |
| 7 Zagrebački velesajam | 54 TLOS- Poduzetnička zona Puhovec |
| 8 Medika | 55 Prostor bivše vojarnе "Dr. Ante Starčević" |
| 9 Sljeme Sesvete I | 56 Dvorac Erdödy |
| 10 Sljeme Sesvete II | 57 Zgrade u bivšoj vojarni Taborec |
| 11 Jedinstvo | 58 Stari sud |
| 12 Sajam automobila | 59 Stare garaže |
| 13 Kulturni centar Dubrava | 60 Stara škola |
| 14 Jarun 19 | 61 Turističko sportsko-rekreativni centar, Zelinsko kupalište |
| 15 Samoborska cesta 104 | 62 Stari grad Lukavec |
| 16 Istočni kolodvor | 63 Stara općina |
| 17 Duboki Jarak | 64 Stara škola |
| 18 Trg Pravde | 65 Stara zgrada Velkoma |
| 19 Vila Rebar | 66 Stara vojarna u Šiljakovini |
| 20 Brestovac | 67 Društveni dom |
| 21 Cementara Podsused | 68 Šetalište Franje Lučića 15 - dvorišna zgrada |
| 22 Jadran film | 69 Kurija Alapić |
| 23 Ciglana Črnomerec | 70 Stari društveni dom |
| 24 Badel Sesvete | 71 Bivša vojarna Stari radar |
| 25 Ciglana Sesvete | 72 Stara škola |
| 26 TEŽ | 73 Vinski hram |
| 27 Croatia bus | 74 Vojarna Januševac |
| 28 Croatia Records | 75 Farma svinja i tvornica stočne hrane |
| 29 Lipa Mill | 76 Stara škola - konoplja |
| 30 Ferimport | 77 Društveni dom |
| 31 Mlinar | 78 Rekreativni centar Okić |
| 32 Prilaz baruna Filipovića - Cankareva - Gradišćanska | 79 Zdenčina centar - novo naselje |
| 33 DTR/Medikol | 80 Rodna kuća književnika Ante Kovačića i uređenje tradicijske okućnice |
| 34 INA Vrapče | 81 Društveni dom u Kraju Gornjem |
| 35 Tratinska 2 | 82 Stara škola |
| 36 Nada Dimić | 83 Kurija Rauch |
| 37 Tvornica Bubara | 84 Stupnički obrež, Stupničkoobreška ulica |
| 38 Zagrebačka banka u Paromlinskoj cesti | |
| 39 Geofizika u Bednjanskoj | |
| 40 Vrbani Centar | |
| 41 Kamensko | |
| 42 "Leclerc" | |
| 43 Dvorac Brezovica | |
| 44 Park obitelji Prpić | |
| 45 Naselje Mokrice | |
| 46 Društveno kulturni centar re-GENERATOR | |
| 47 Poduzetnička zona Marija Bistrica 1 | |




- JLS; ZAGREBAČKI HOLDING D.O.O.
- RH; JAVNA PODUZEĆA
- OSTALE PRAVNE I FIZIČKE OSOBE
- OBUHVAT URBANE AGLOMARACIJE ZAGREB
- ŽUPANIJA
- JEDINICA LOKALNE SAMOUPRAVE

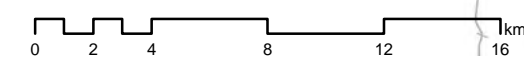
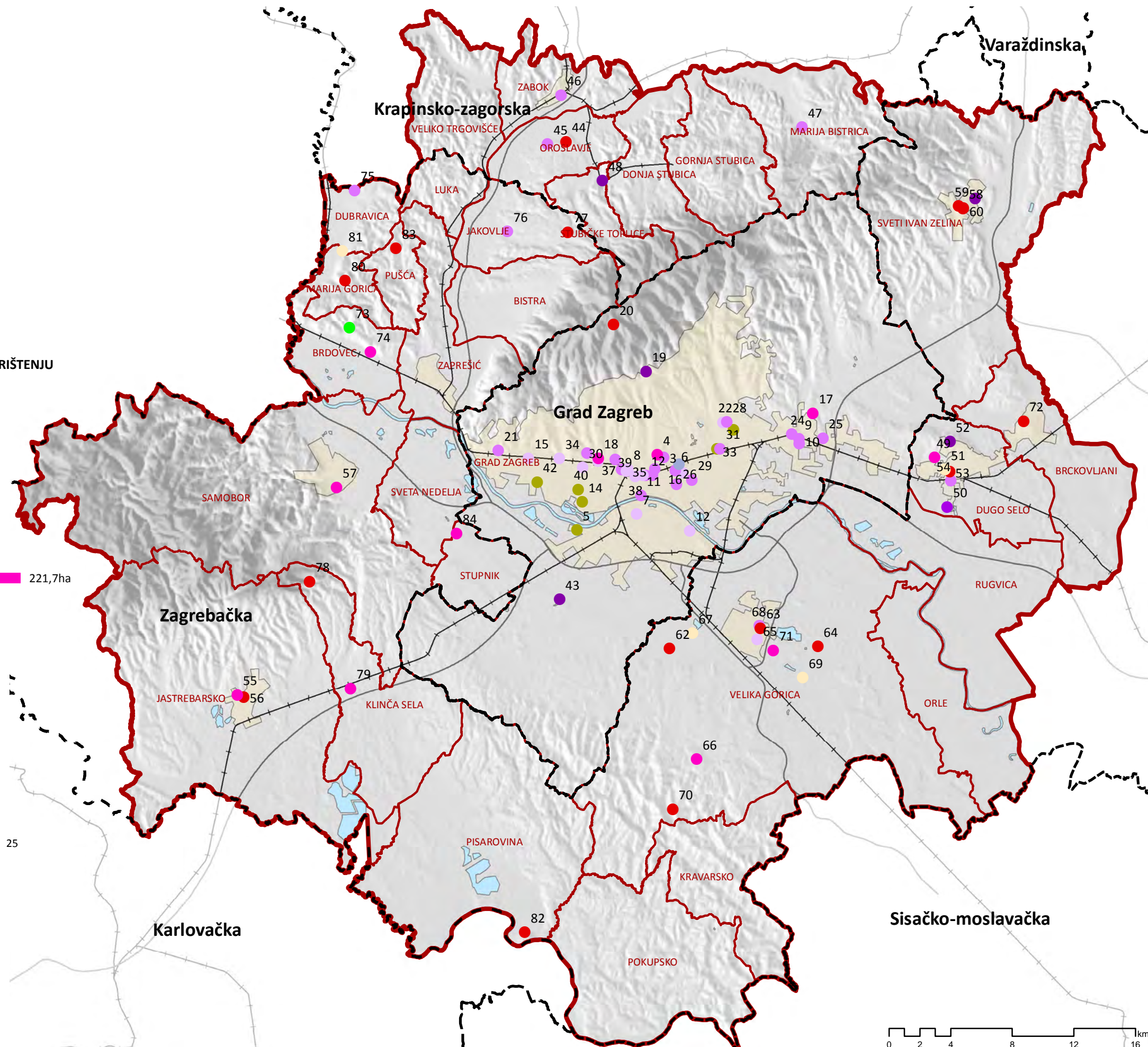
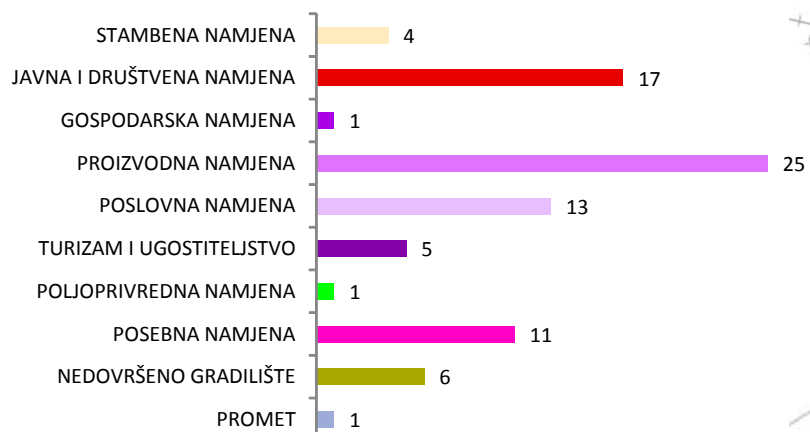


- STAMBENA NAMJENA
- JAVNA I DRUŠTVENA NAMJENA
- GOSPODARSKA NAMJENA
- PROIZVODNA NAMJENA
- POSLOVNA NAMJENA
- TURIZAM I UGOSTITELJSTVO
- POLJOPRIVREDNA NAMJENA
- POSEBNA NAMJENA
- NEDOVRŠENO GRADILIŠTE
- PROMET
- OBUHVAT URBANE AGLOMARACIJE ZAGREB
- ŽUPANIJA
- JEDINICA LOKALNE SAMOUPRAVE

POVRŠINE BROWNFIELDA PREMA PRETHODNOM KORIŠTENJU




BROJ BROWNFIELDA PREMA PRETHODNOM KORIŠTENJU




- STAMBENA
- JAVNA I DRUŠTVENA
- POSLOVNO
- POSLOVNO - PROIZVODNA/JAVNA I DRUŠTVENA
- SPORT/POSLOVNO
- DEPONIJ GRAĐ. MATERIJALA
- NEMA PRIVREMENO KORIŠTENJE
- PARKIRALIŠTE
- OBUHVAT URBANE AGLOMARACIJE ZAGREB
- ŽUPANIJA
- JEDINICA LOKALNE SAMOUPRAVE

POVRŠINE BROWNFIELDA PREMA PRIVREMENOM KORIŠTENJU

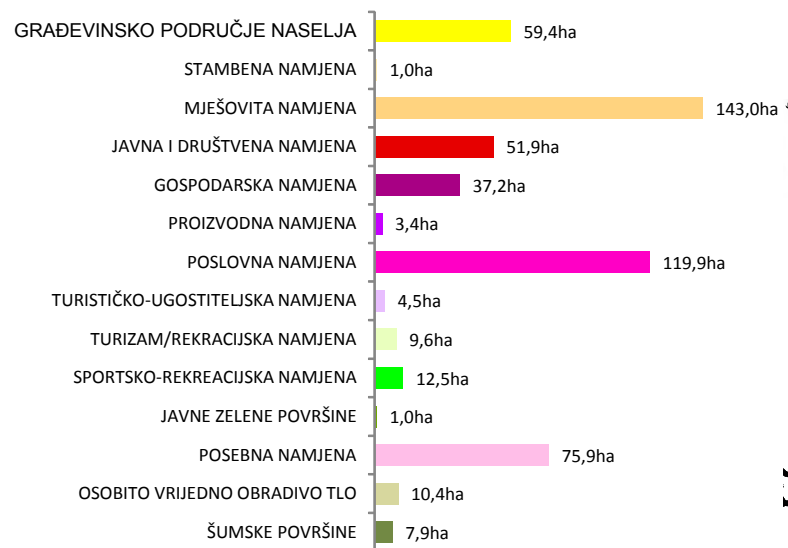


BROJ BROWNFIELDA PREMA PRIVREMENOM KORIŠTENJU

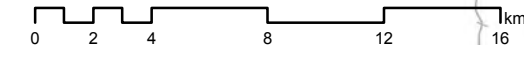
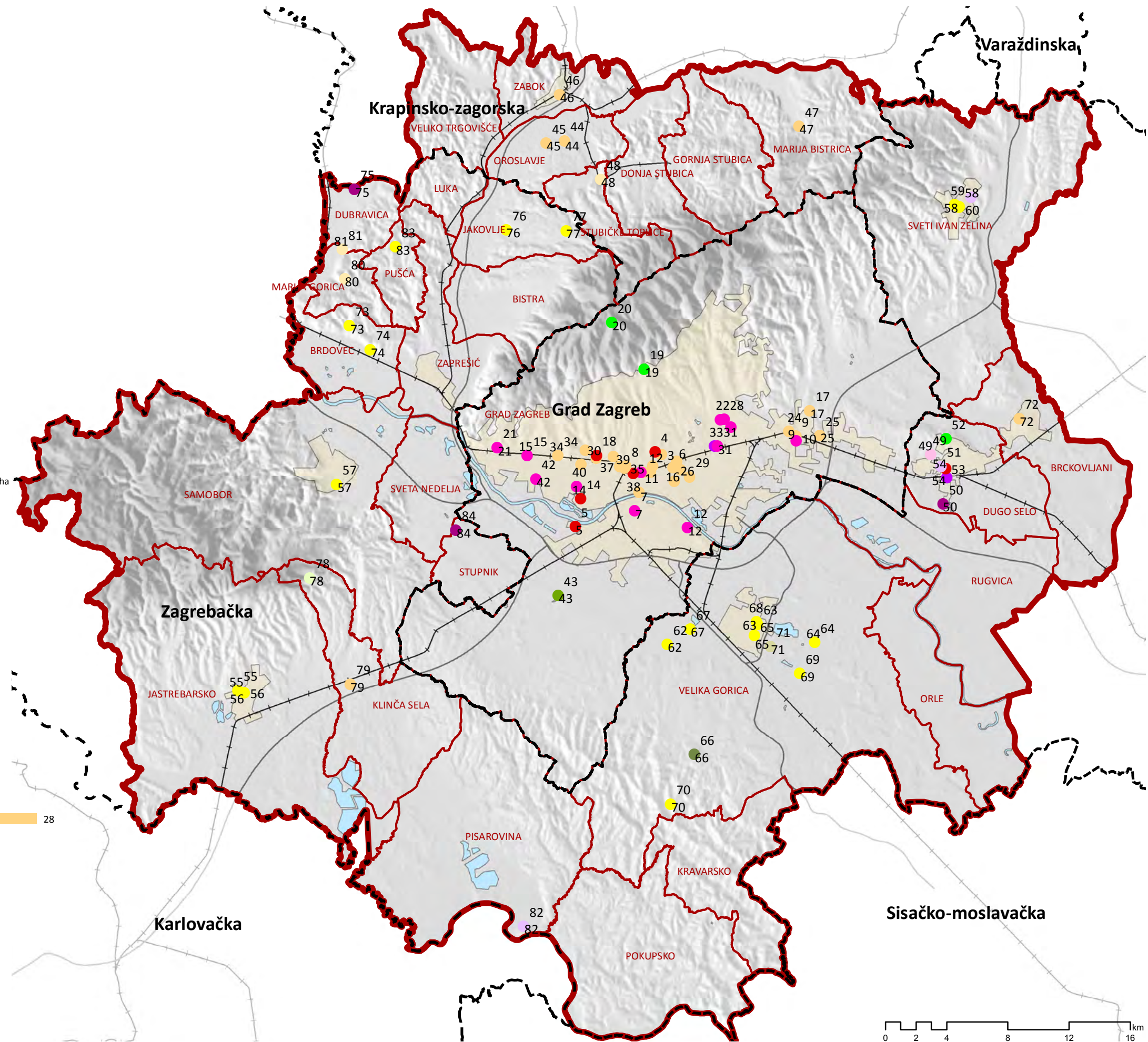
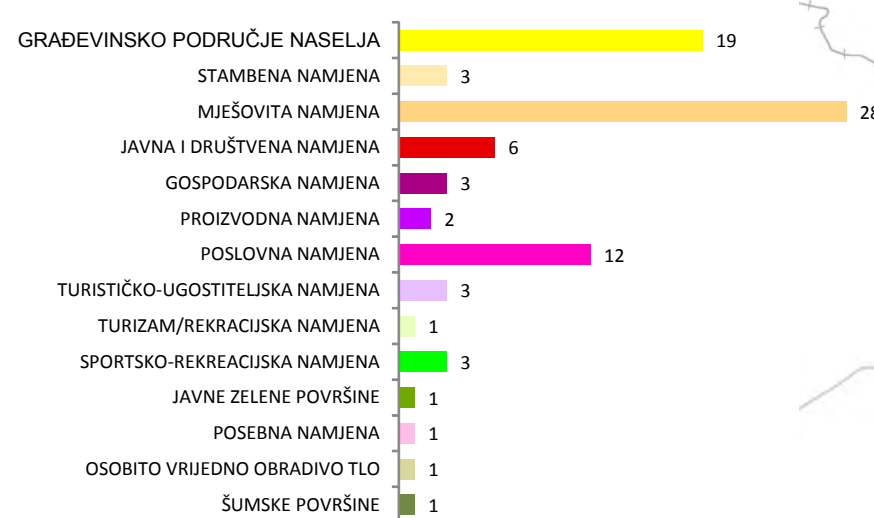


- GRAĐEVINSKO PODRUČJE NASELJA
- STAMBENA NAMJENA
- MJEŠOVITA NAMJENA
- JAVNA I DRUŠTVENA NAMJENA
- GOSPODARSKA NAMJENA
- PROIZVODNA NAMJENA
- POSLOVNA NAMJENA
- TURISTIČKO-UGOSTITELJSKA NAMJENA
- TURIZAM/REKREACIJSKA NAMJENA
- SPORTSKO-REKREACIJSKA NAMJENA
- JAVNE ZELENE POVRŠINE
- POSEBNA NAMJENA
- OSOBITO VRIJEDNO OBRADIVO TLO
- ŠUMSKE POVRŠINE
- OBUHVAT URBANE AGLOMARACIJE ZAGREB
- ŽUPANIJA
- JEDINICA LOKALNE SAMOUPRAVE

POVRŠINE BROWNFIELDA PREMA PLANSKOJ NAMJENI

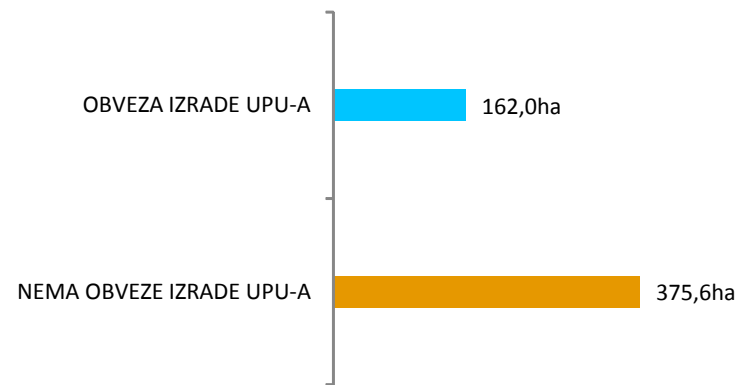


BROJ BROWNFIELDA PREMA PLANSKOJ NAMJENI

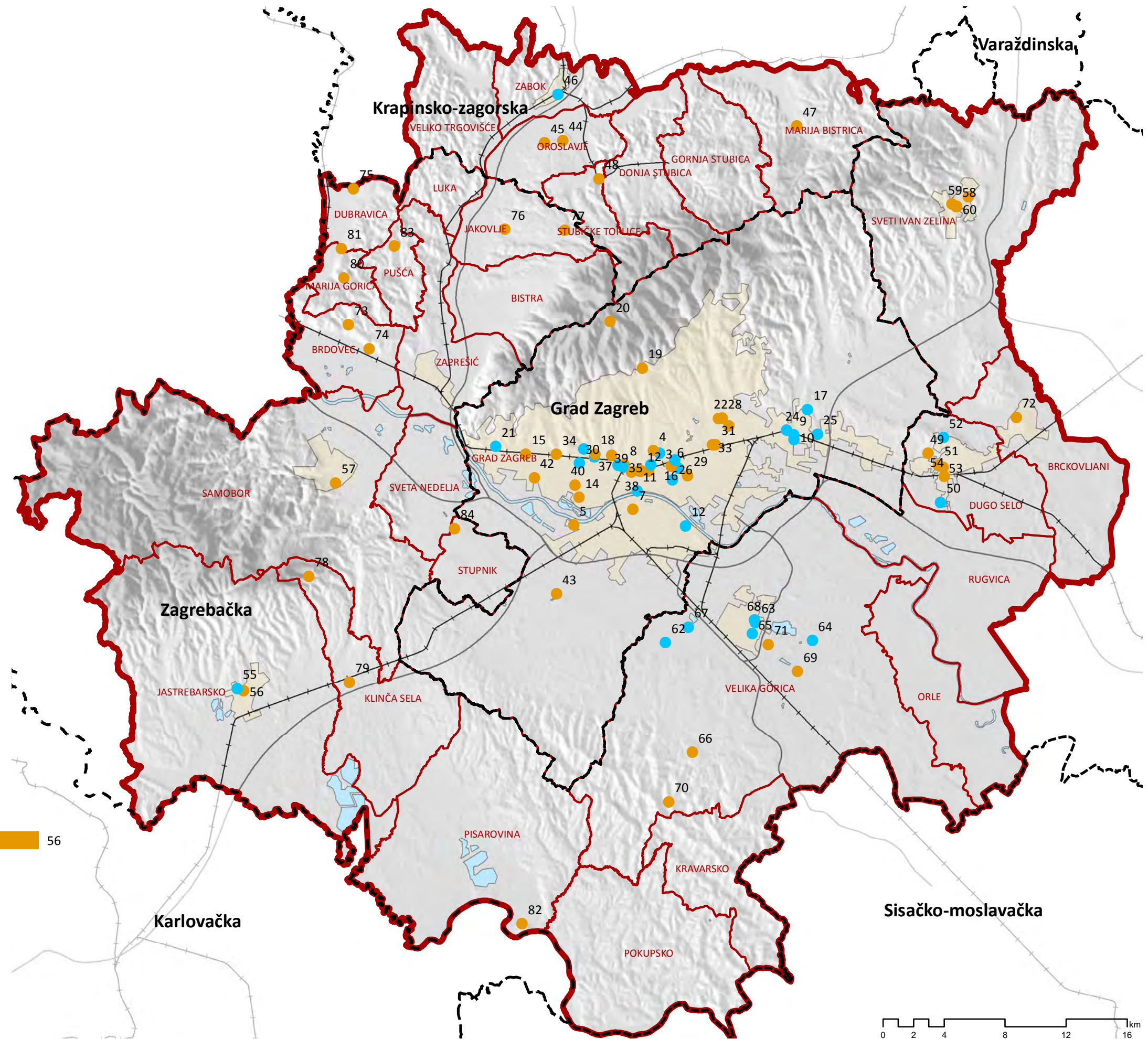
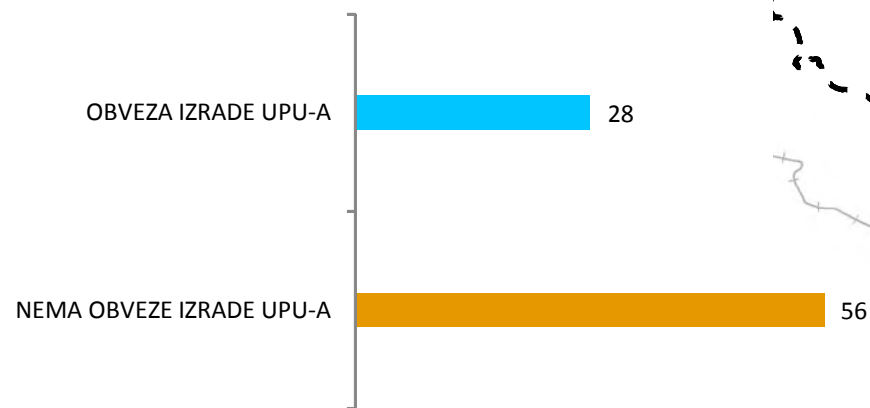


- OBVEZA IZRADE UPU-A
- NEMA OBVEZE IZRADE UPU-A
- OBUHVAT URBANE AGLOMARACIJE ZAGREB
- ŽUPANIJA
- JEDINICA LOKALNE SAMOUPRAVE

POVRŠINE BROWNFIELDA PREMA OBVEZI IZRADE UPU-a

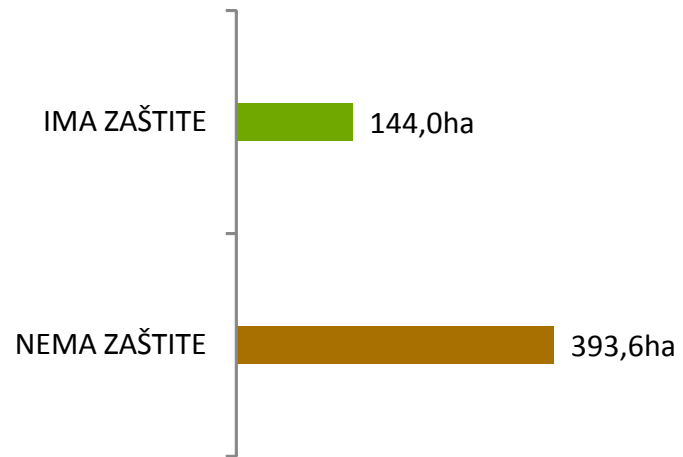


BROJ BROWNFIELDA PREMA OBVEZI IZRADE UPU-a

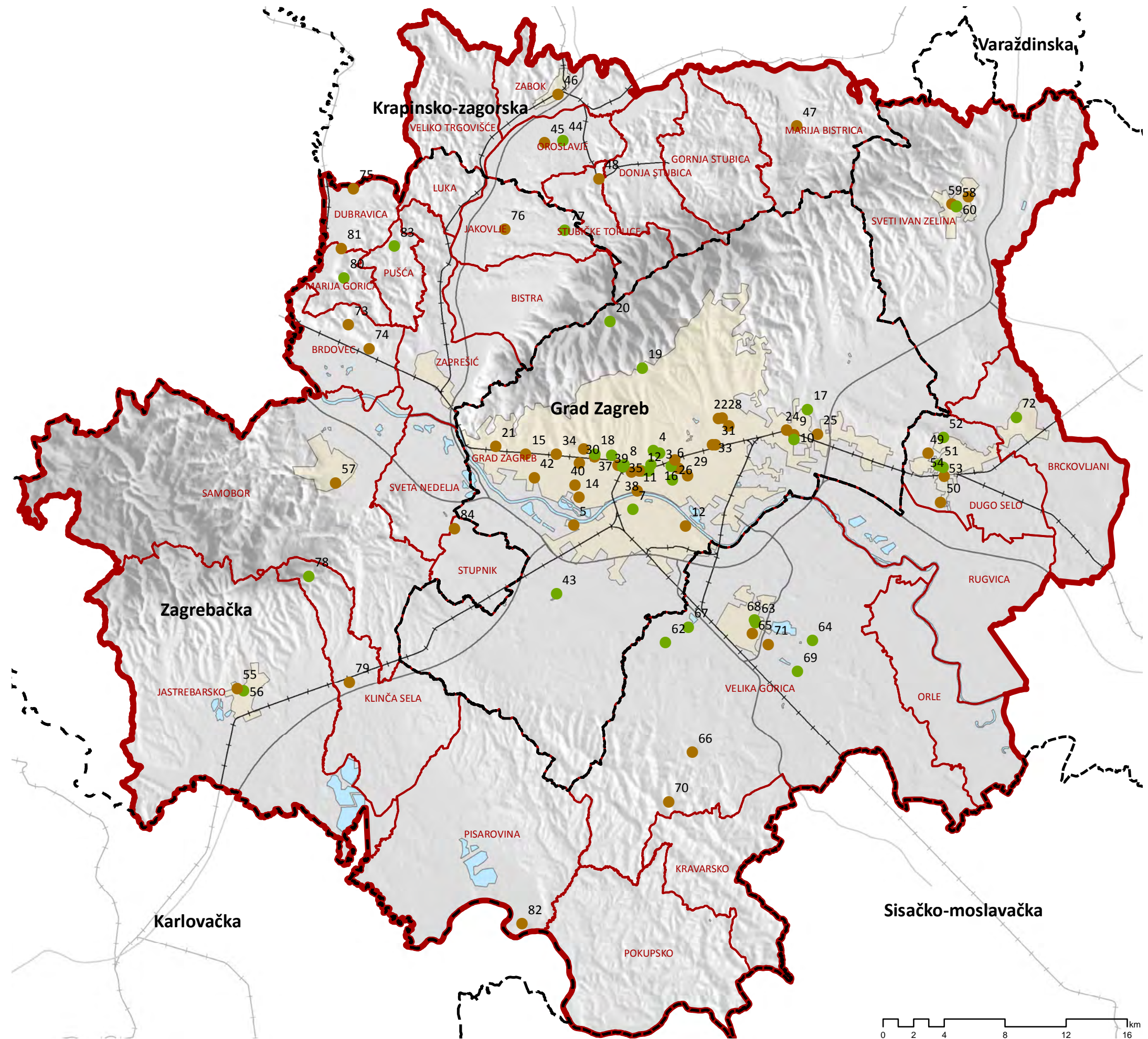
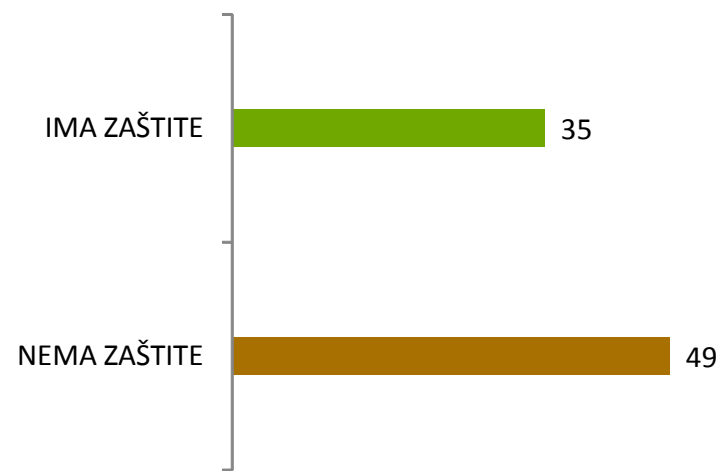


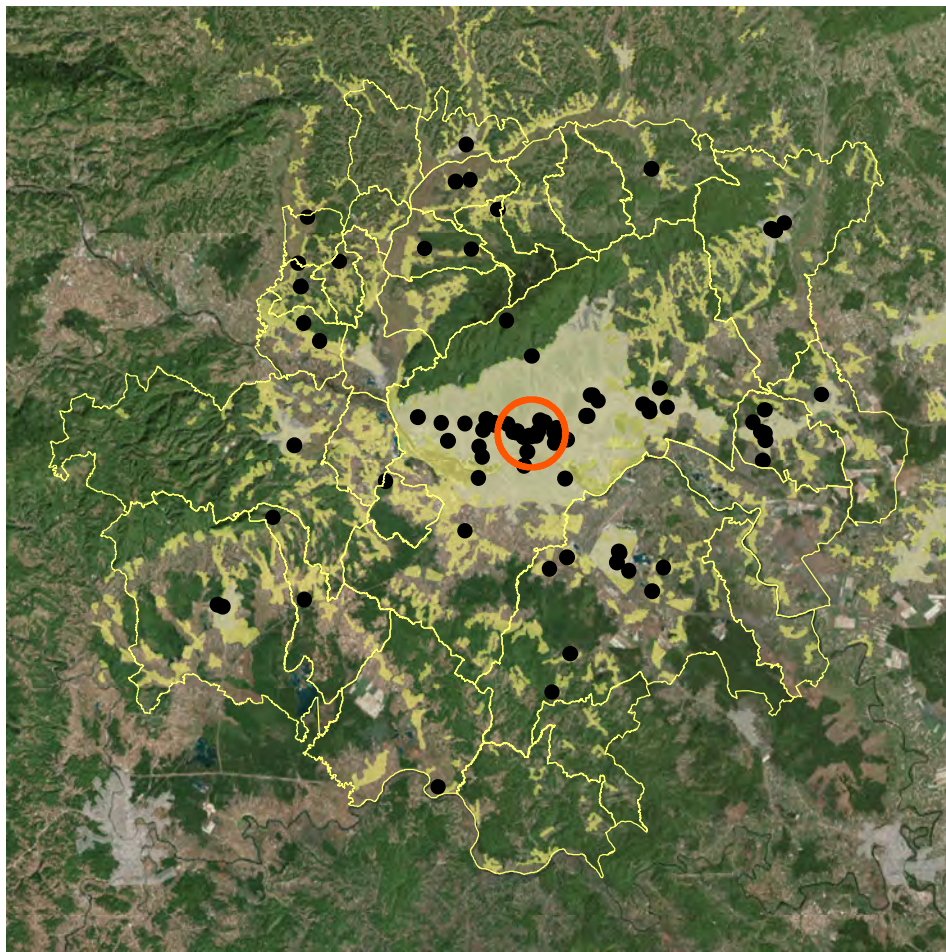
- IMA ZAŠTITE
- NEMA ZAŠTITE
- OBUHVAT URBANE AGLOMARACIJE ZAGREB
- ŽUPANIJA
- JEDINICA LOKALNE SAMOUPRAVE

POVRŠINE BROWNFIELDA PREMA ZAŠTITI



BROJ BROWNFIELDA PREMA ZAŠTITI





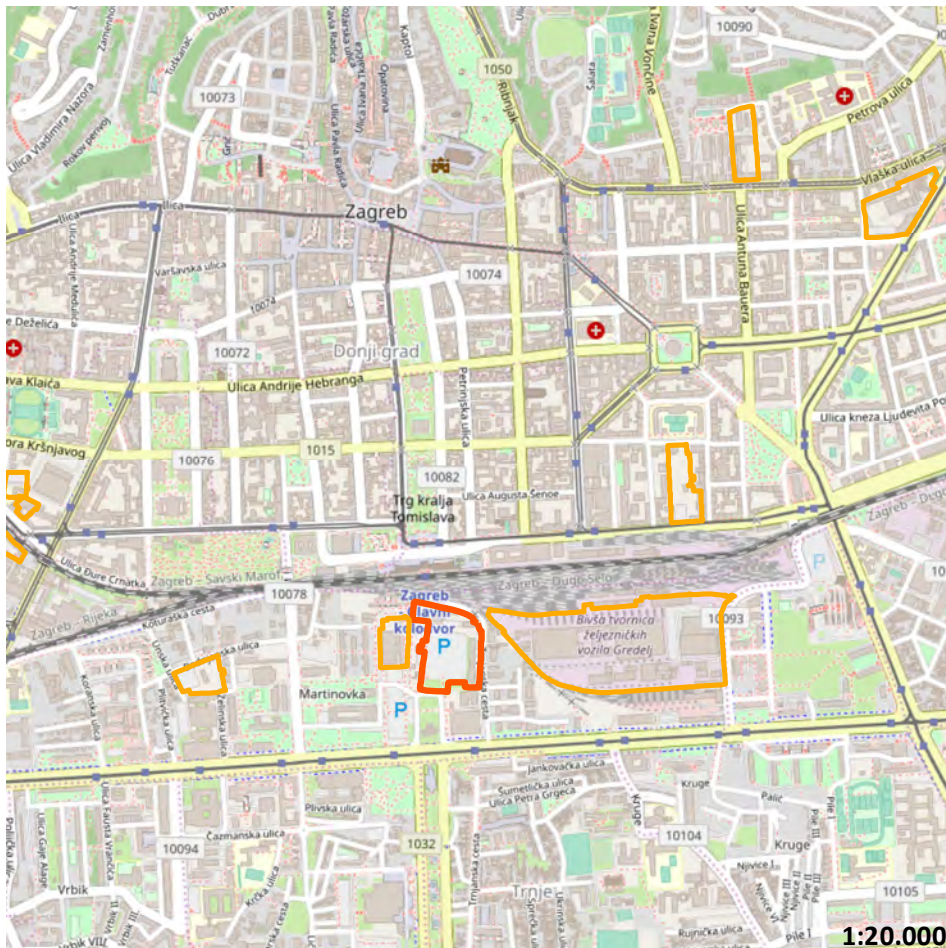
POSITION WITHIN URBAN AGGLOMERATION




CADASTER (KATASTAR.HR)



PLANNING PURPOSE (GEOPORTAL.ZAGREB.HR)



SITUATION



3D VIEW (GOOGLE EARTH)



EXISTING SITUATION (GOGGLE STREETVIEW, 2011)

ATLAS OF BROWNFIELDS

OZNAKA NA KARTI

1

NAZIV

Paromlin

ADRESA

Koturaška 1a, 10000 Zagreb

JLS, ŽUPANIJA

GRAD ZAGREB, GRAD ZAGREB

POVRŠINA (ha)

3,17

VLASNIŠTVO

JLS

PRETHODNO KORIŠENJE

Proizvodna namjena

PRIVREMENO KORIŠTENJE

Parkiralište

PLANSKA NAMJENA

Mješovita namjena

OZNAKA PLANSKE NAMJENE

M2, Z4

OBVEZA IZRADE UPU-a

Nema obveze izrade UPU-a

ZAŠTITA

Ima

Napomena:

Podaci prikazani u Katalogu prikupljeni su od jedinica lokalne samouprave i Zagorske razvojne agencije i informativnog su karaktera. U slučaju razrade pojedine lokacije potrebno je dodatno provjeriti njihovu aktualnost.



WORLD IMAGERY (CLARITY), ESRI

OZNAKA NA KARTI

1

NAZIV

Paromlin

ADRESA

Koturaška 1a, 10000 Zagreb

JLS, ŽUPANIJA

GRAD ZAGREB, GRAD ZAGREB

POVRŠINA (ha)

3,17

VLASNIŠTVO

JLS

PRETHODNO KORIŠENJE

Proizvodna namjena

PRIVREMENO KORIŠTENJE

Parkiralište

PLANSKA NAMJENA

Mješovita namjena

OZNAKA PLANSKE NAMJENE

M2, Z4

OBVEZA IZRADE UPU-a

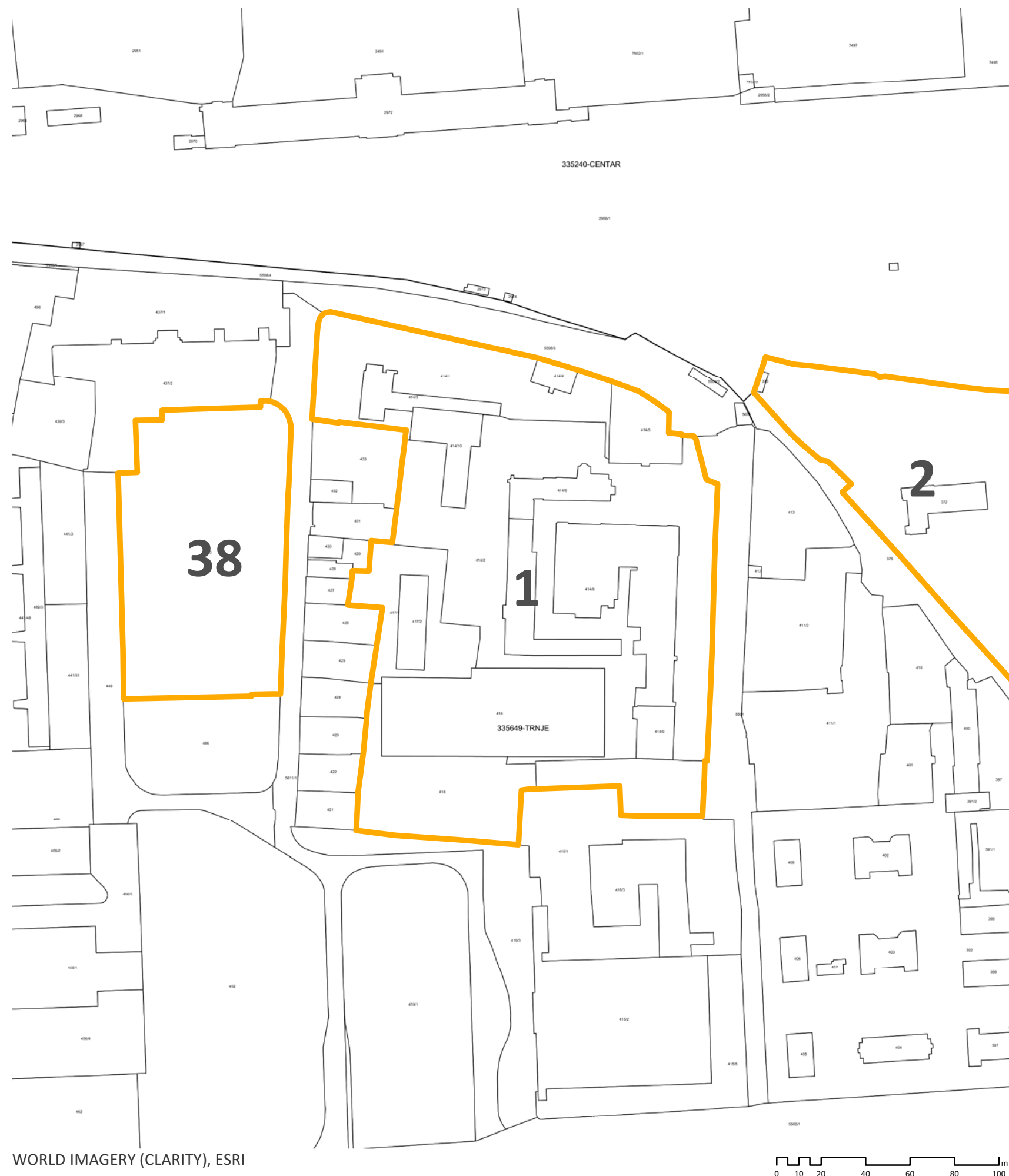
Nema obveze izrade UPU-a

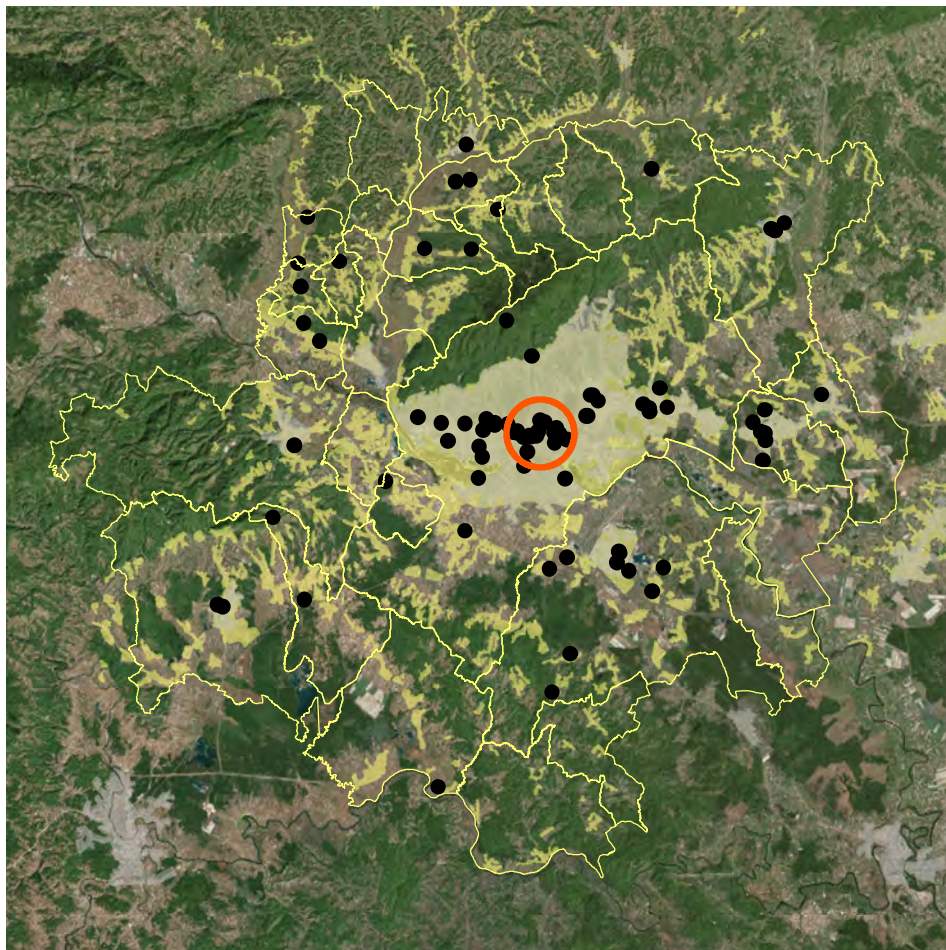
ZAŠTITA

Ima


Napomena:

Podaci prikazani u Katalogu prikupljeni su od jedinica lokalne samouprave i Zagorske razvojne agencije i informativnog su karaktera. U slučaju razrade pojedine lokacije potrebno je dodatno provjeriti njihovu aktualnost.

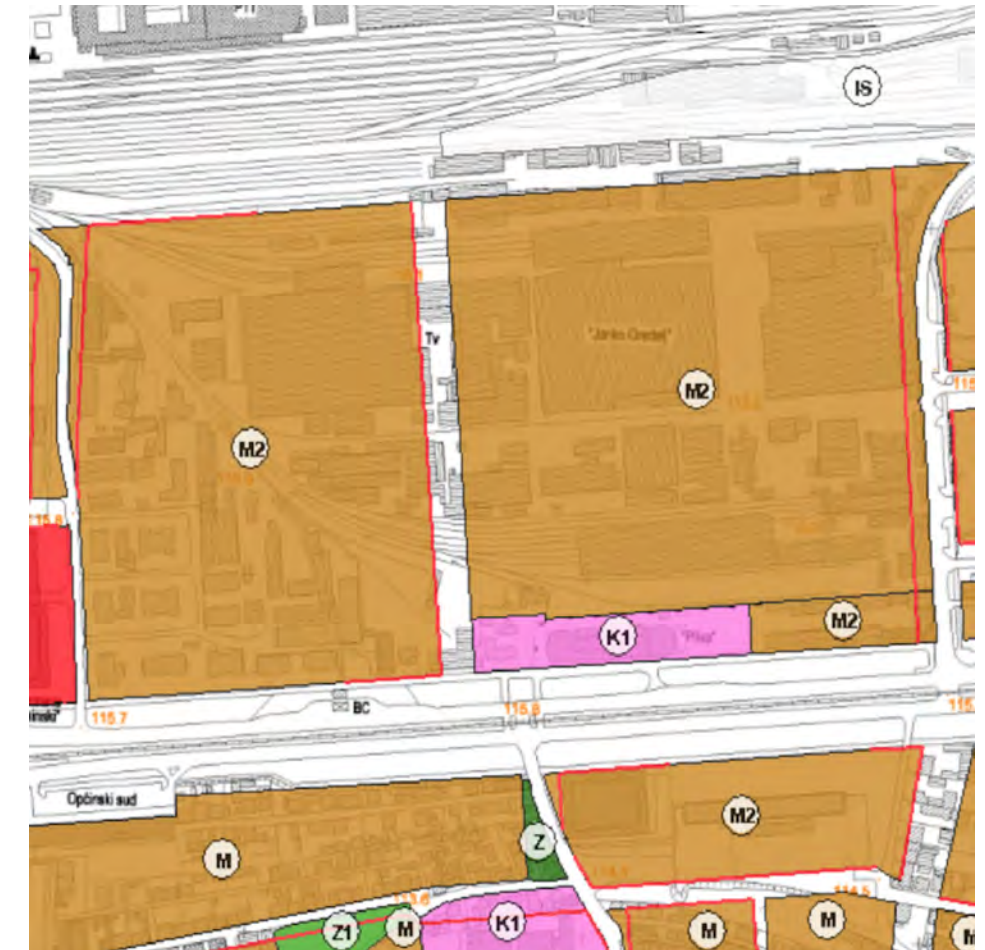




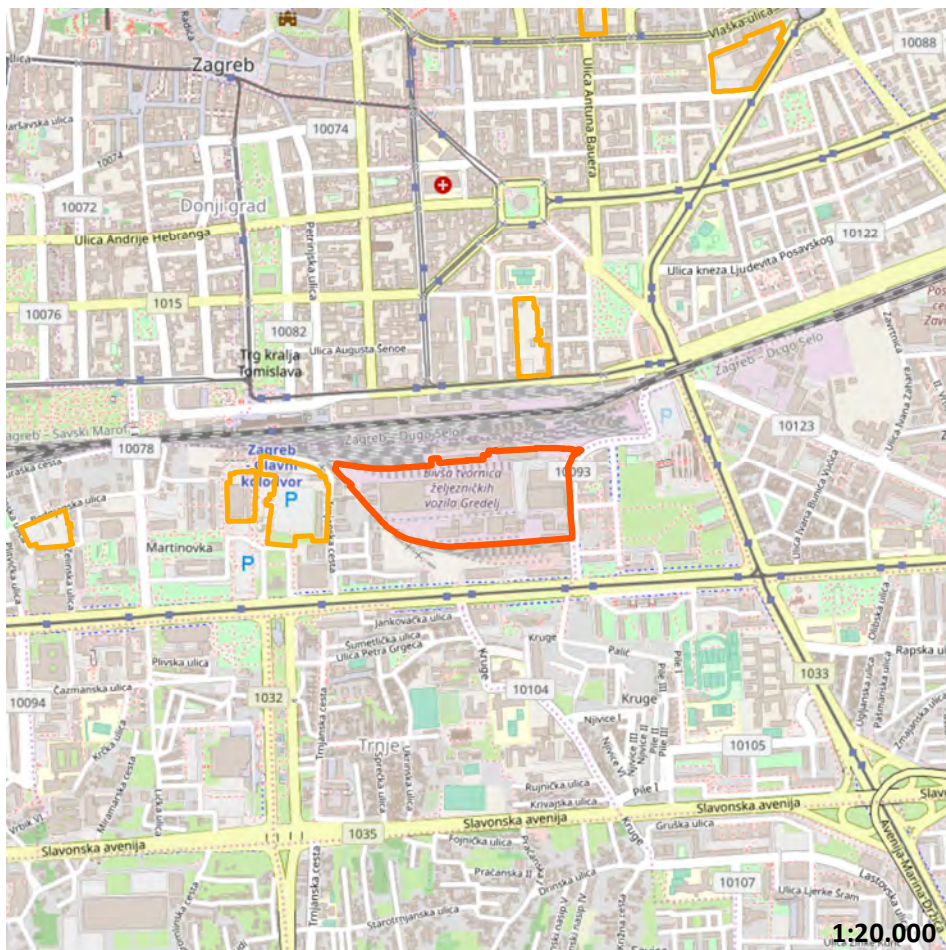
POSITION WITHIN URBAN AGGLOMERATION




CADASTER (KATASTAR.HR)




PLANNING PURPOSE (GEOPORTAL.ZAGREB.HR)



SITUATION



3D VIEW (GOOGLE EARTH)



EXISTING SITUATION (GOGGLE STREETVIEW, 2011)

ATLAS OF BROWNFIELDS

02 GREDELJ

OZNAKA NA KARTI

2

NAZIV
Gredelj

ADRESA
Strojarska 13a, 10000 Zagreb

JLS, ŽUPANIJA
GRAD ZAGREB, GRAD ZAGREB

POVRŠINA (ha)
12,06

VLASNIŠTVO
Zagrebački holding d.o.o.

PRETHODNO KORIŠENJE
Proizvodna namjena

PRIVREMENO KORIŠTENJE
Nema privremeno korištenje

PLANSKA NAMJENA
Mješovita namjena

OZNAKA PLANSKE NAMJENE
M2

OBVEZA IZRADE UPU-a
Nema obveze izrade UPU-a

ZAŠTITA
Ima

Napomena:

Podaci prikazani u Katalogu prikupljeni su od jedinica lokalne samouprave i Zagorske razvojne agencije i informativnog su karaktera. U slučaju razrade pojedine lokacije potrebno je dodatno provjeriti njihovu aktualnost.



WORLD IMAGERY (CLARITY), ESRI

OZNAKA NA KARTI

2

NAZIV
Gredelj

ADRESA
Strojarska 13a, 10000 Zagreb

JLS, ŽUPANIJA
GRAD ZAGREB, GRAD ZAGREB

POVRŠINA (ha)
12,06

VLASNIŠTVO
Zagrebački holding d.o.o.

PRETHODNO KORIŠENJE
Proizvodna namjena

PRIVREMENO KORIŠTENJE
Nema privremeno korištenje

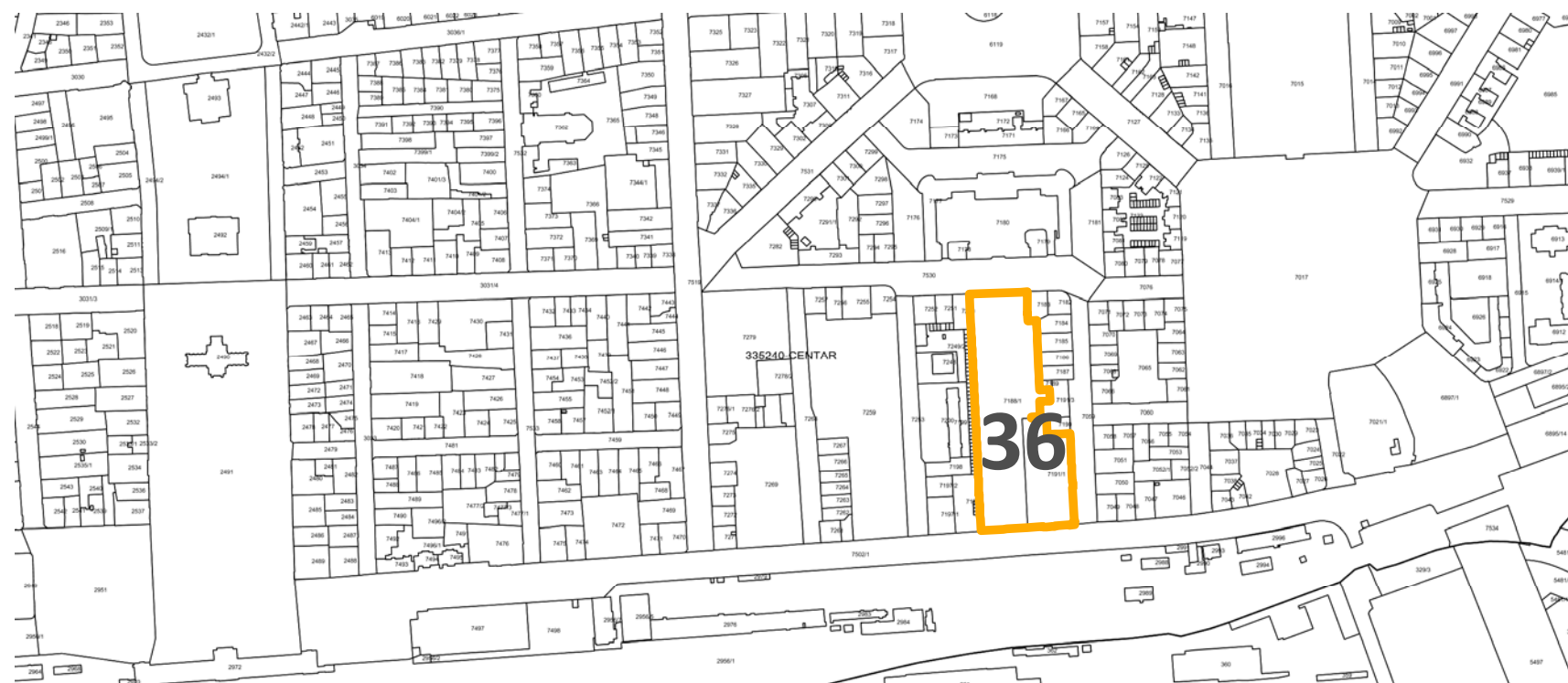
PLANSKA NAMJENA
Mješovita namjena

OZNAKA PLANSKE NAMJENE
M2

OBVEZA IZRADE UPU-a
Nema obveze izrade UPU-a

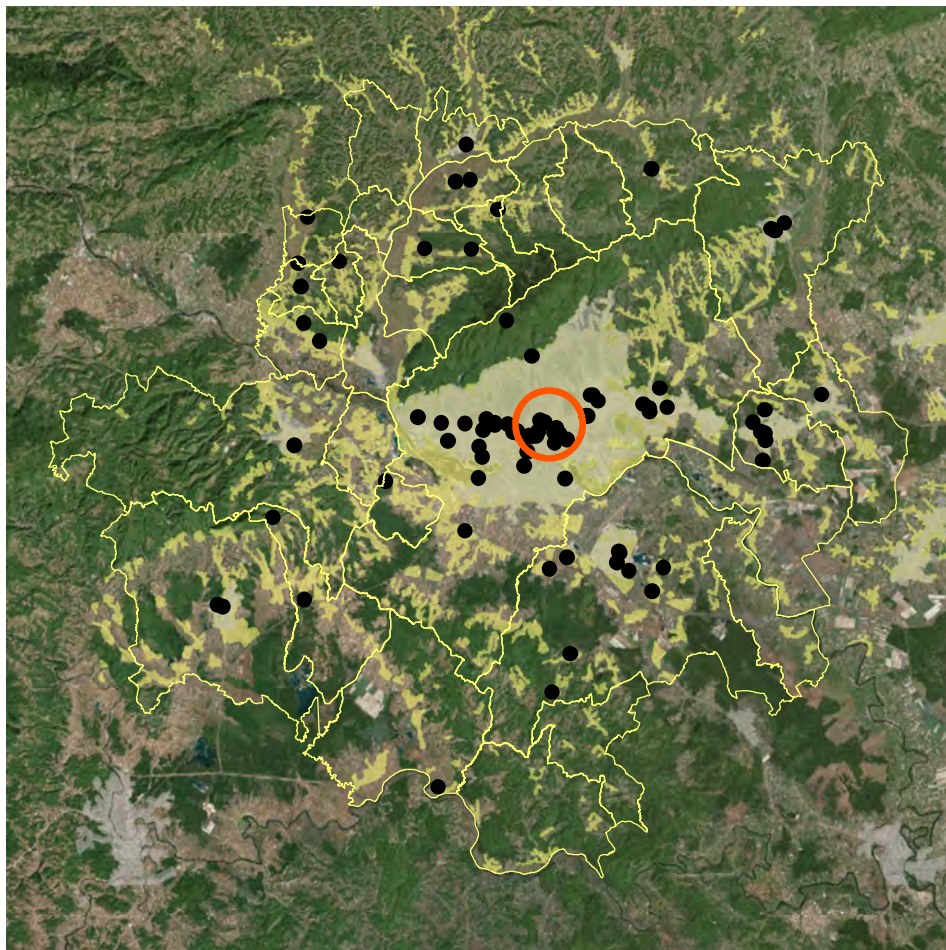
ZAŠTITA
Ima

Napomena:
Podaci prikazani u Katalogu prikupljeni su od jedinica lokalne samouprave i Zagorske razvojne agencije i informativnog su karaktera. U slučaju razrade pojedine lokacije potrebno je dodatno provjeriti njihovu aktualnost.



WORLD IMAGERY (CLARITY), ESRI

0 30 60 120 180 240 300 m



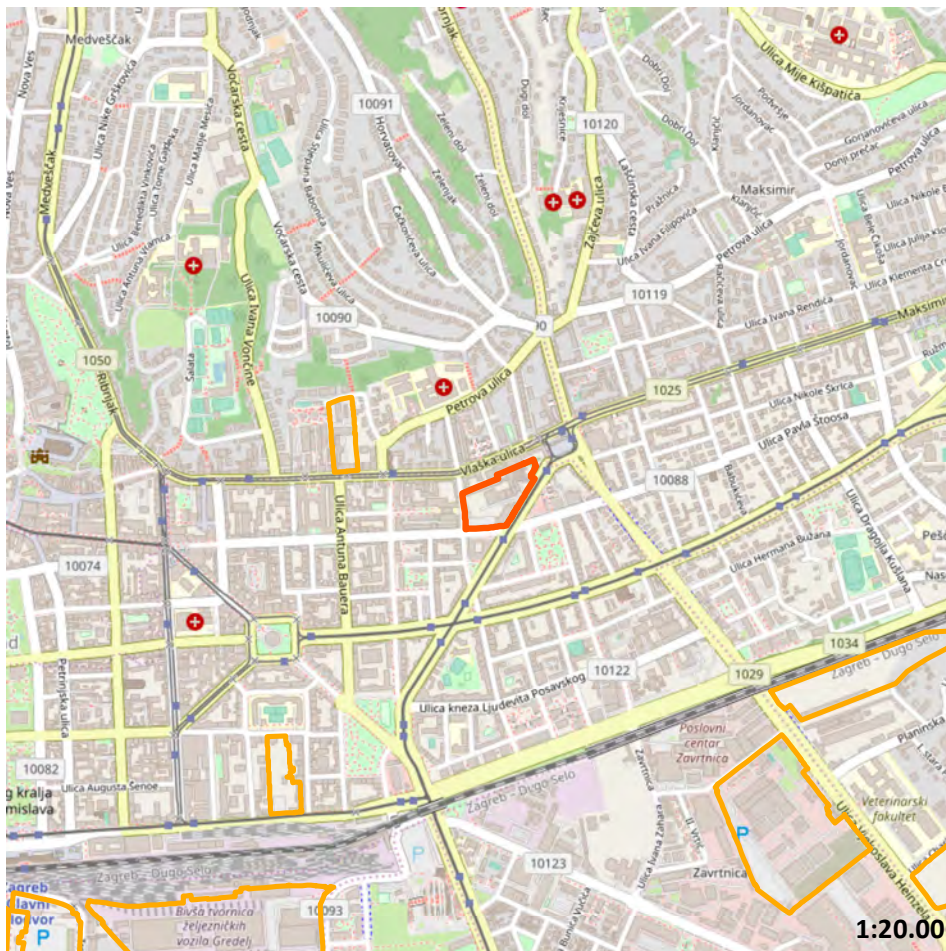
POSITION WITHIN URBAN AGGLOMERATION



CADASTER (KATASTAR.HR)



PLANNING PURPOSE (GEOPORTAL.ZAGREB.HR)



SITUATION

1:20.000



3D VIEW (GOOGLE EARTH)



EXISTING SITUATION (GOGGLE STREETVIEW, 2019)

ATLAS OF BROWNFIELDS

03 BLOK BADEL

OZNAKA NA KARTI

3

NAZIV

Blok Badel

ADRESA

Pavla Šubića 55, 10000 Zagreb

JLS, ŽUPANIJA

GRAD ZAGREB, GRAD ZAGREB

POVRŠINA (ha)

2,04

VLASNIŠTVO

JLS

PRETHODNO KORIŠENJE

Proizvodna namjena

PRIVREMENO KORIŠTENJE

Sport/Poslovno

PLANSKA NAMJENA

Mješovita namjena

OZNAKA PLANSKE NAMJENE

M2

OBVEZA IZRADE UPU-a

Obveza izrade UPU-a

ZAŠTITA

Ima

Napomena:

Podaci prikazani u Katalogu prikupljeni su od jedinica lokalne samouprave i Zagorske razvojne agencije i informativnog su karaktera. U slučaju razrade pojedine lokacije potrebno je dodatno provjeriti njihovu aktualnost.



WORLD IMAGERY (CLARITY), ESRI

OZNAKA NA KARTI

3

NAZIV

Blok Badel

ADRESA

Pavla Šubića 55, 10000 Zagreb

JLS, ŽUPANIJA

GRAD ZAGREB, GRAD ZAGREB

POVRŠINA (ha)

2,04

VLASNIŠTVO

JLS

PRETHODNO KORIŠENJE

Proizvodna namjena

PRIVREMENO KORIŠTENJE

Sport/Poslovno

PLANSKA NAMJENA

Mješovita namjena

OZNAKA PLANSKE NAMJENE

M2

OBVEZA IZRADE UPU-a

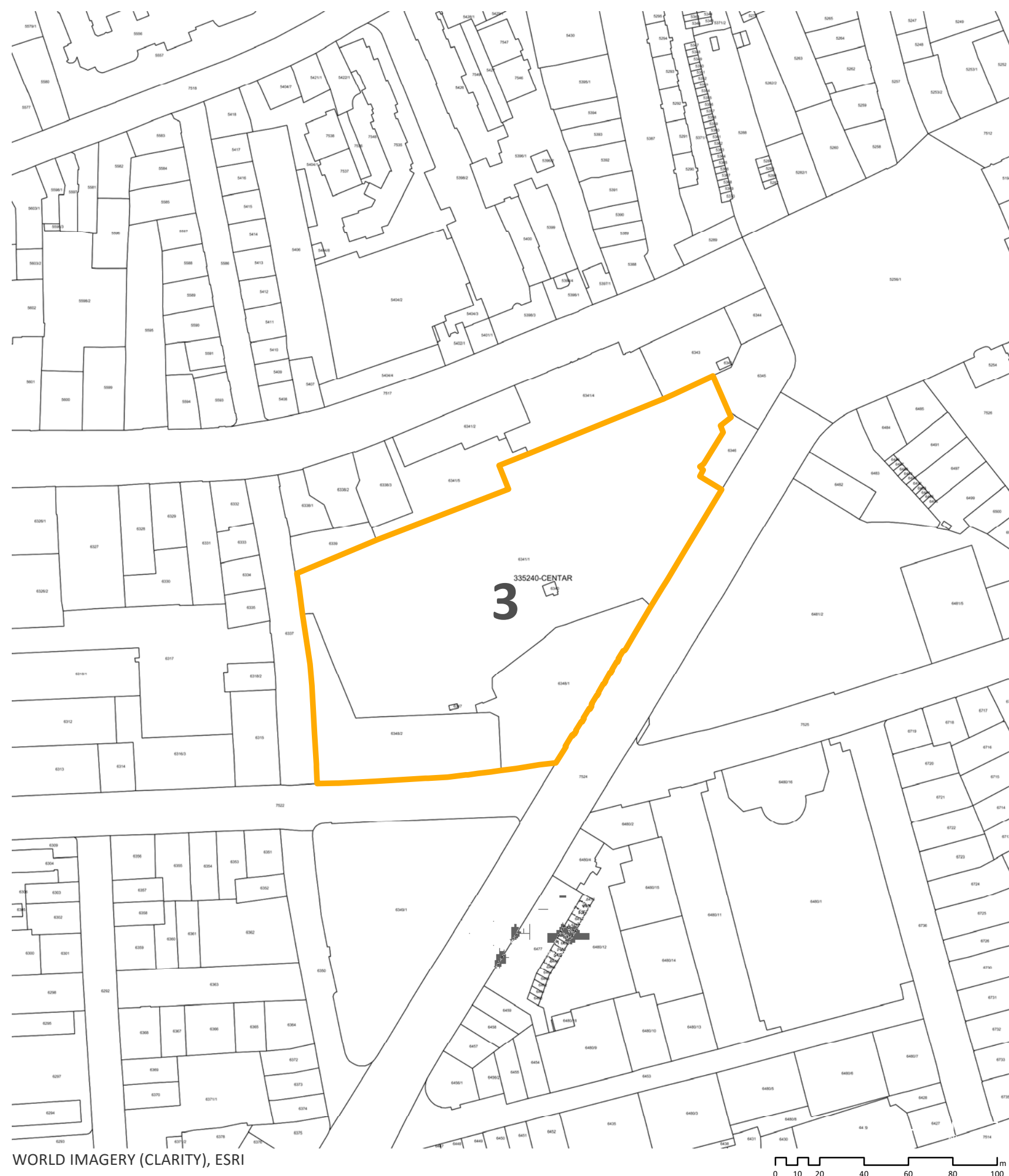
Obveza izrade UPU-a

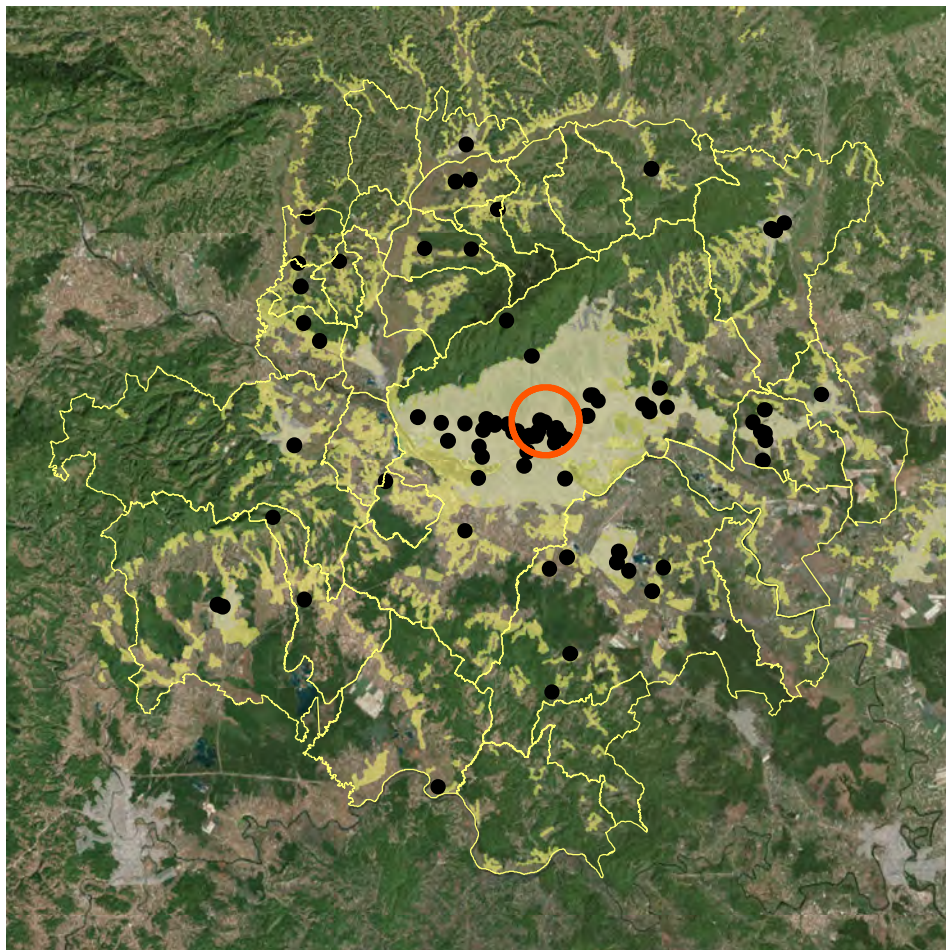
ZAŠTITA

Ima

Napomena:

Podaci prikazani u Katalogu prikupljeni su od jedinica lokalne samouprave i Zagorske razvojne agencije i informativnog su karaktera. U slučaju razrade pojedine lokacije potrebno je dodatno provjeriti njihovu aktualnost.

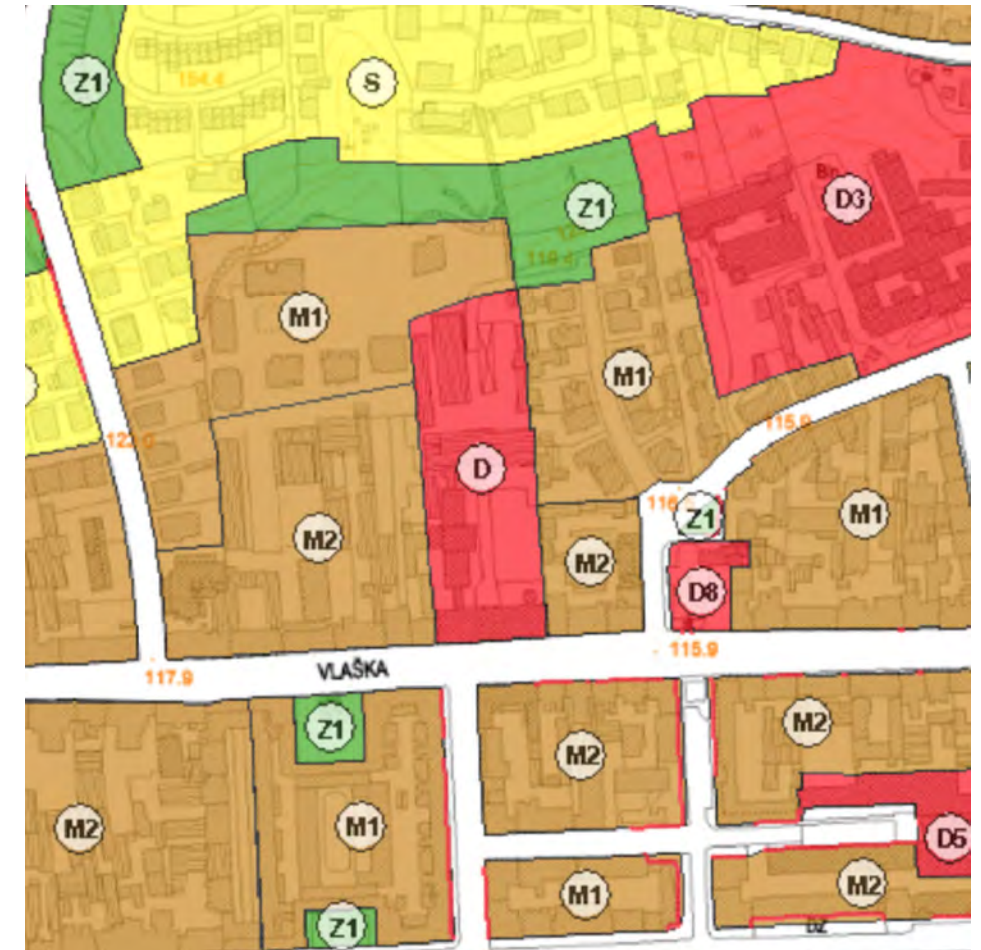




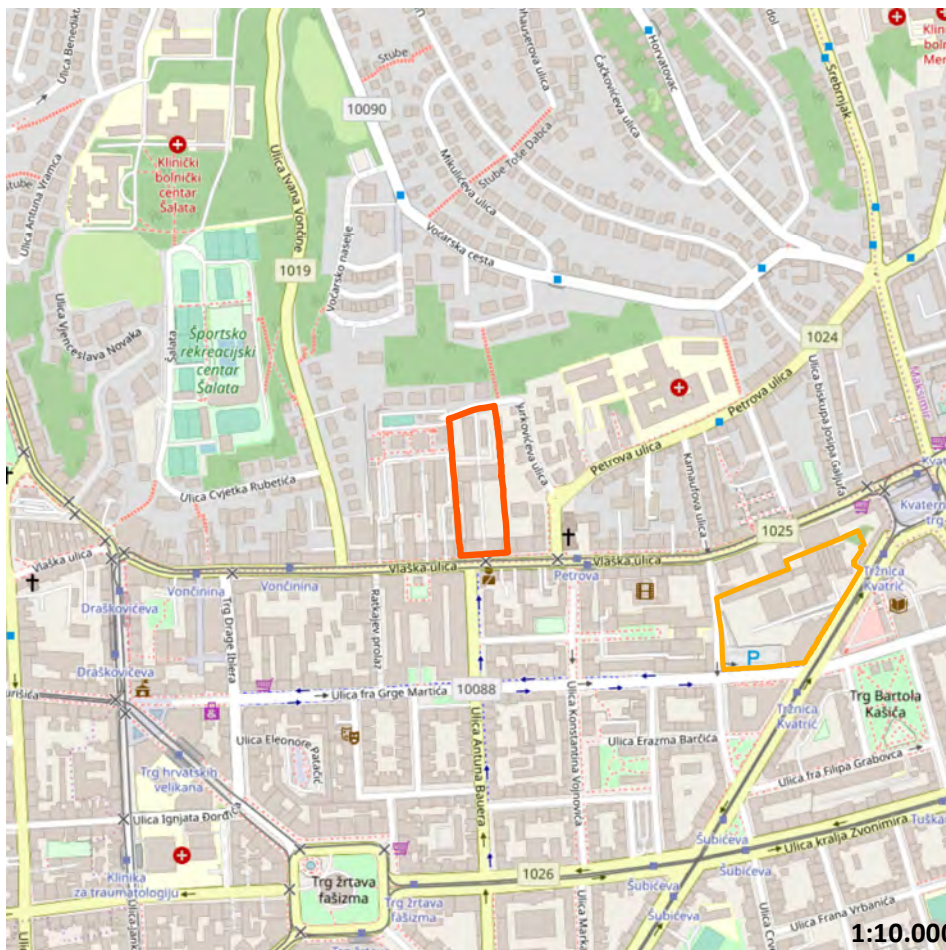
POSITION WITHIN URBAN AGGLOMERATION



CADASTER (KATASTAR.HR)



PLANNING PURPOSE (GEOPORTAL.ZAGREB.HR)



SITUATION



3D VIEW (GOOGLE EARTH)



EXISTING SITUATION (GOGGLE STREETVIEW, 2011)

ATLAS OF BROWNFIELDS

04 VOJNA BOLNICA U VLAŠKOJ

OZNAKA NA KARTI

4

NAZIV

Vojna bolnica u Vlaškoj

ADRESA

Vlaška 87, 10000 Zagreb

JLS, ŽUPANIJA

GRAD ZAGREB, GRAD ZAGREB

POVRŠINA (ha)

1,2

VLASNIŠTVO

JLS

PRETHODNO KORIŠENJE

Posebna namjena

PRIVREMENO KORIŠTENJE

Nema privremeno korištenje

PLANSKA NAMJENA

Javna i društvena namjena

OZNAKA PLANSKE NAMJENE

D

OBVEZA IZRADE UPU-a

Nema obveze izrade UPU-a

ZAŠTITA

Ima

Napomena:

Podaci prikazani u Katalogu prikupljeni su od jedinica lokalne samouprave i Zagorske razvojne agencije i informativnog su karaktera. U slučaju razrade pojedine lokacije potrebno je dodatno provjeriti njihovu aktualnost.



WORLD IMAGERY (CLARITY), ESRI

OZNAKA NA KARTI

4

NAZIV

Vojna bolnica u Vlaškoj

ADRESA

Vlaška 87, 10000 Zagreb

JLS, ŽUPANIJA

GRAD ZAGREB, GRAD ZAGREB

POVRŠINA (ha)

1,2

VLASNIŠTVO

JLS

PRETHODNO KORIŠENJE

Posebna namjena

PRIVREMENO KORIŠTENJE

Nema privremeno korištenje

PLANSKA NAMJENA

Javna i društvena namjena

OZNAKA PLANSKE NAMJENE

D

OBVEZA IZRADE UPU-a

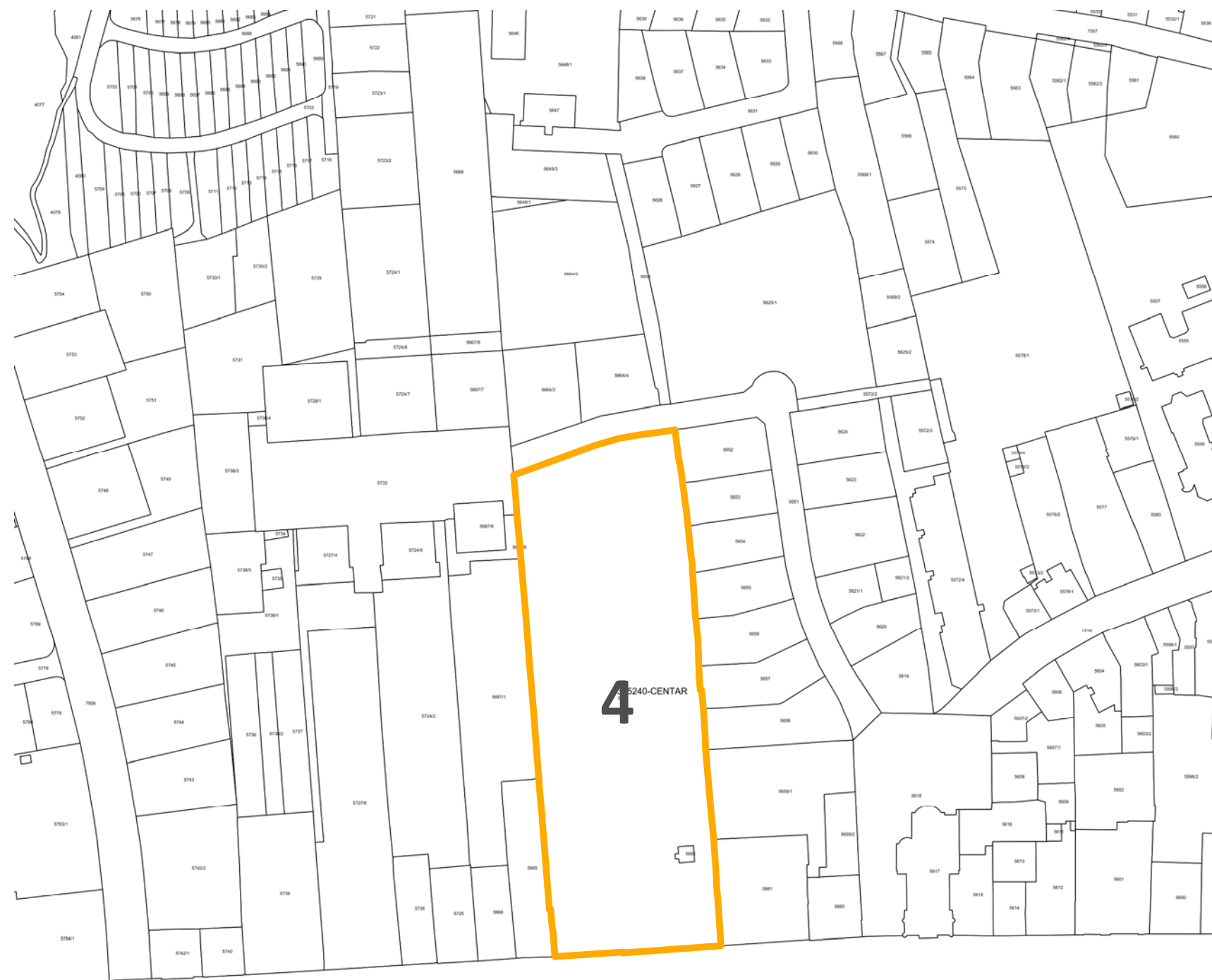
Nema obveze izrade UPU-a

ZAŠTITA


Ima

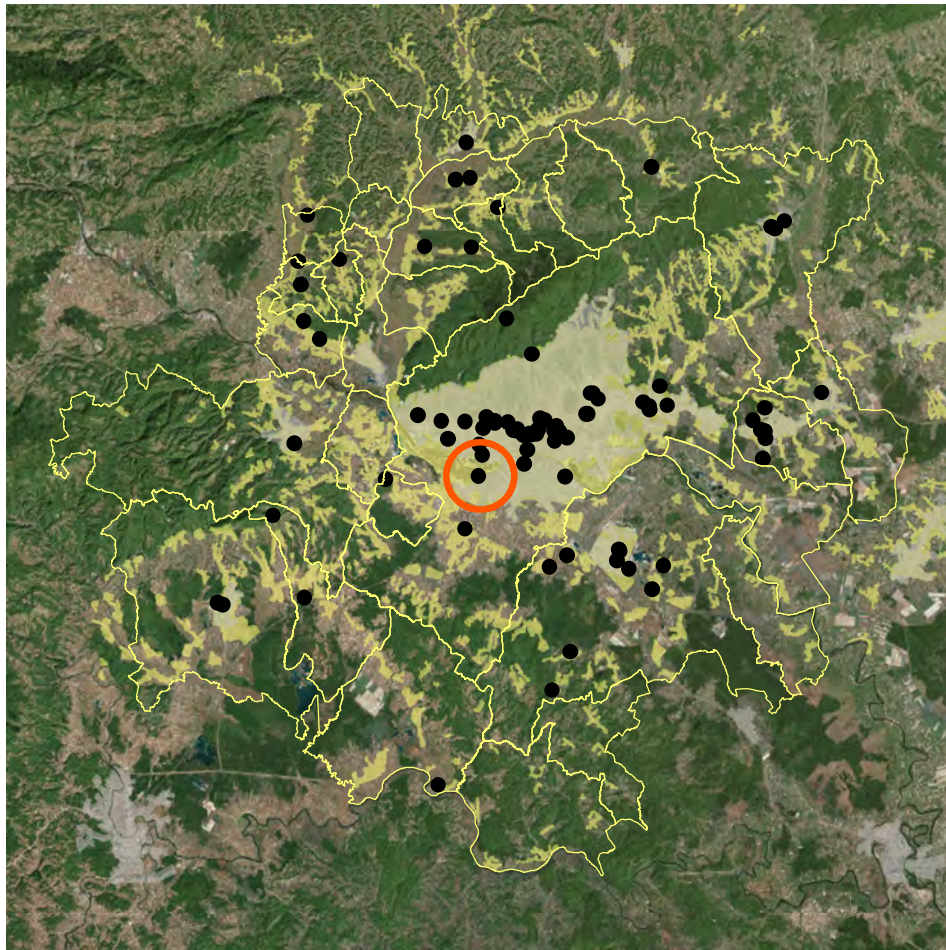
Napomena:

Podaci prikazani u Katalogu prikupljeni su od jedinica lokalne samouprave i Zagorske razvojne agencije i informativnog su karaktera. U slučaju razrade pojedine lokacije potrebno je dodatno provjeriti njihovu aktualnost.



WORLD IMAGERY (CLARITY), ESRI

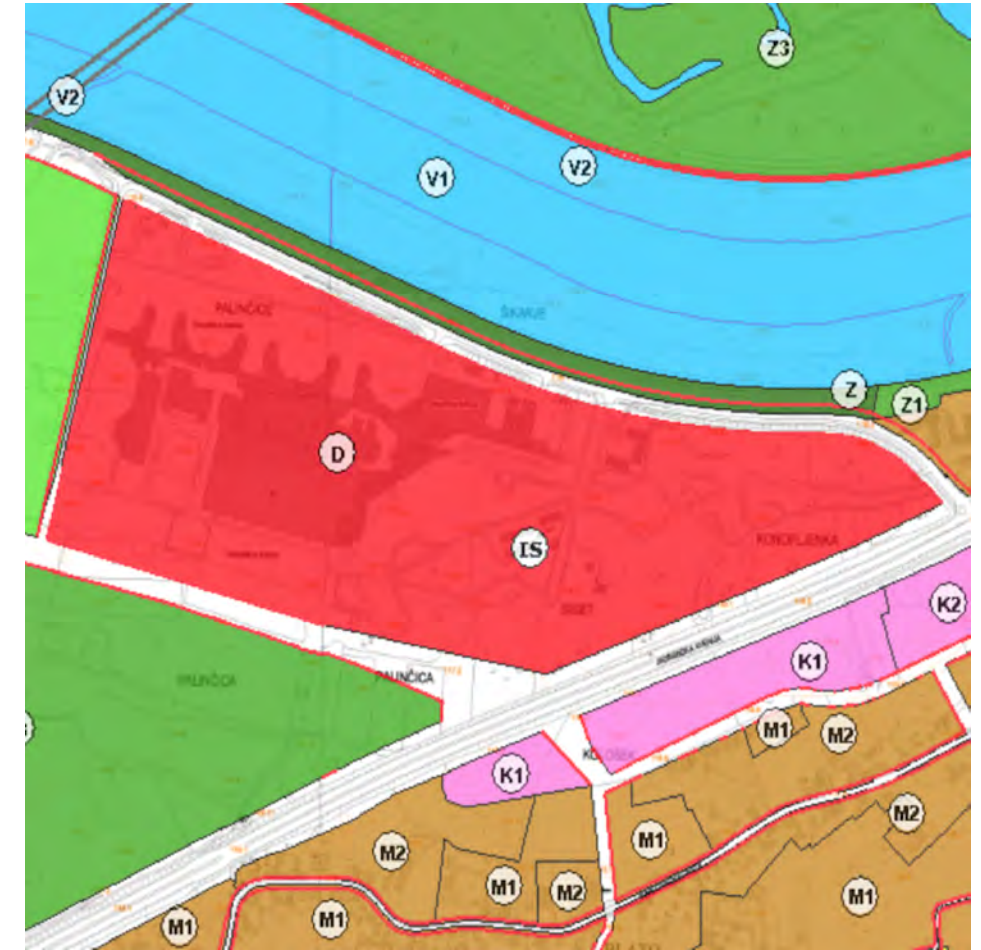




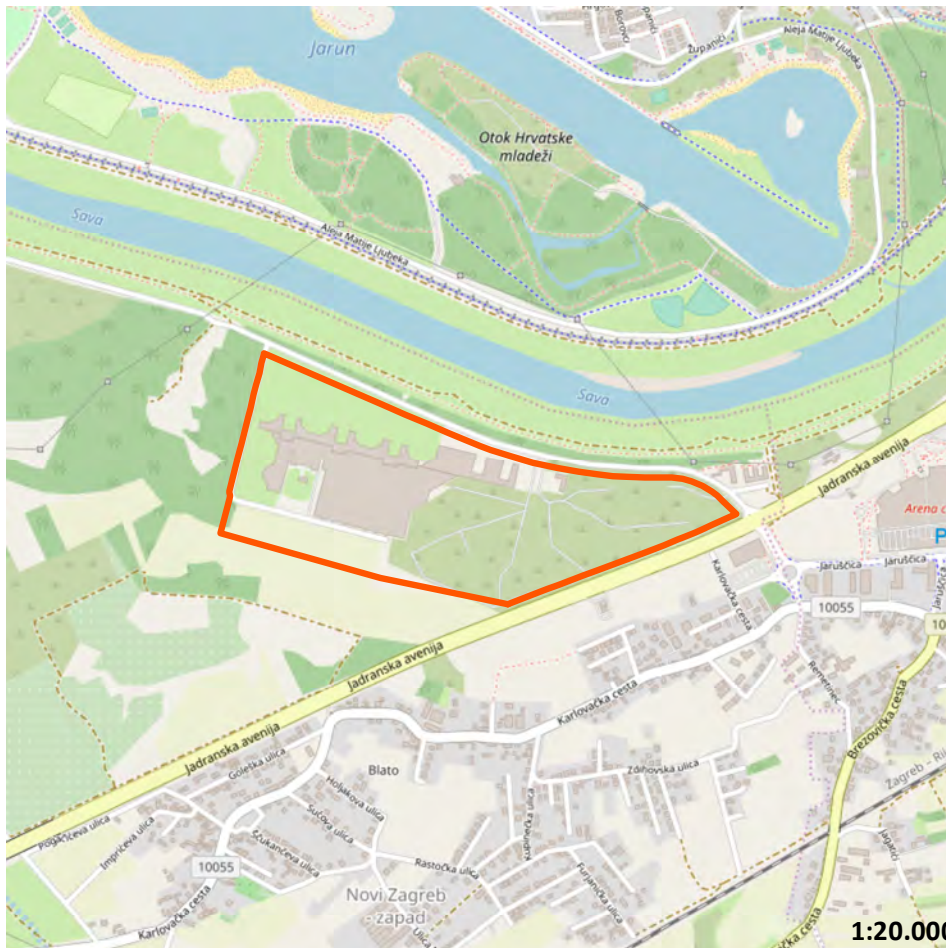
POSITION WITHIN URBAN AGGLOMERATION



CADASTER (KATASTAR.HR)



PLANNING PURPOSE (GEOPORTAL.ZAGREB.HR)



SITUATION



3D VIEW (GOOGLE EARTH)



EXISTING SITUATION (GOGGLE STREETVIEW, 2018)

ATLAS OF BROWNFIELDS

05 SVEUČILIŠNA BOLNICA

OZNAKA NA KARTI

5

NAZIV

Sveučilišna bolnica

ADRESA

Jadranska avenija 4c, 10000 Zagreb

JLS, ŽUPANIJA

GRAD ZAGREB, GRAD ZAGREB

POVRŠINA (ha)

45,68

VLASNIŠTVO

JLS

PRETHODNO KORIŠENJE

Nedovršeno gradilište

PRIVREMENO KORIŠTENJE

Nema privremeno korištenje

PLANSKA NAMJENA

Javna i društvena namjena

OZNAKA PLANSKE NAMJENE

D, (IS)

OBVEZA IZRADE UPU-a

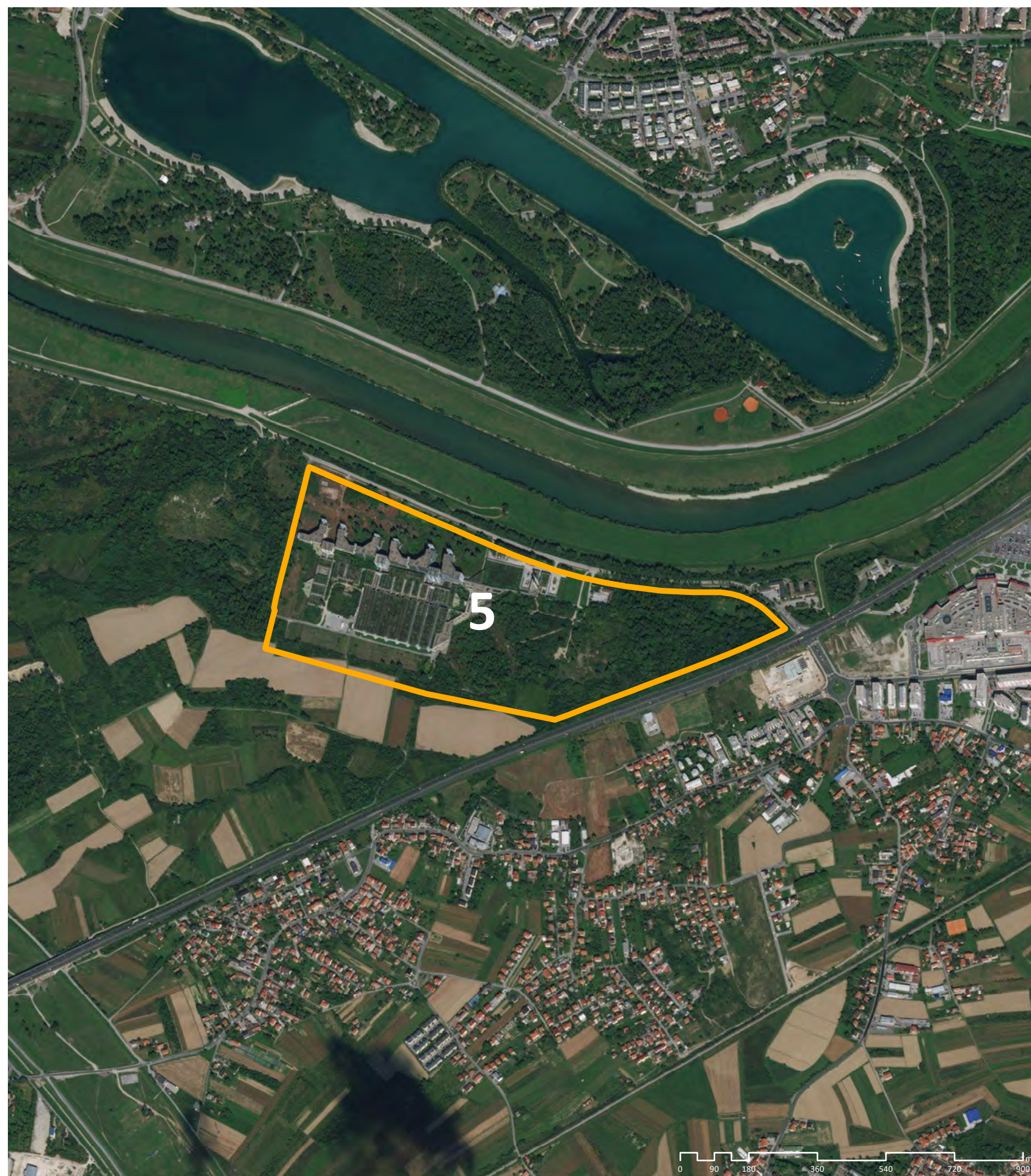
Nema obveze izrade UPU-a

ZAŠTITA

Nema

Napomena:

Podaci prikazani u Katalogu prikupljeni su od jedinica lokalne samouprave i Zagorske razvojne agencije i informativnog su karaktera. U slučaju razrade pojedine lokacije potrebno je dodatno provjeriti njihovu aktualnost.



WORLD IMAGERY (CLARITY), ESRI

OZNAKA NA KARTI

5

NAZIV

Sveučilišna bolnica

ADRESA

Jadranska avenija 4c, 10000 Zagreb

JLS, ŽUPANIJA

GRAD ZAGREB, GRAD ZAGREB

POVRŠINA (ha)

45,68

VLASNIŠTVO

JLS

PRETHODNO KORIŠENJE

Nedovršeno gradilište

PRIVREMENO KORIŠTENJE

Nema privremeno korištenje

PLANSKA NAMJENA

Javna i društvena namjena

OZNAKA PLANSKE NAMJENE

D, (IS)

OBVEZA IZRADE UPU-a

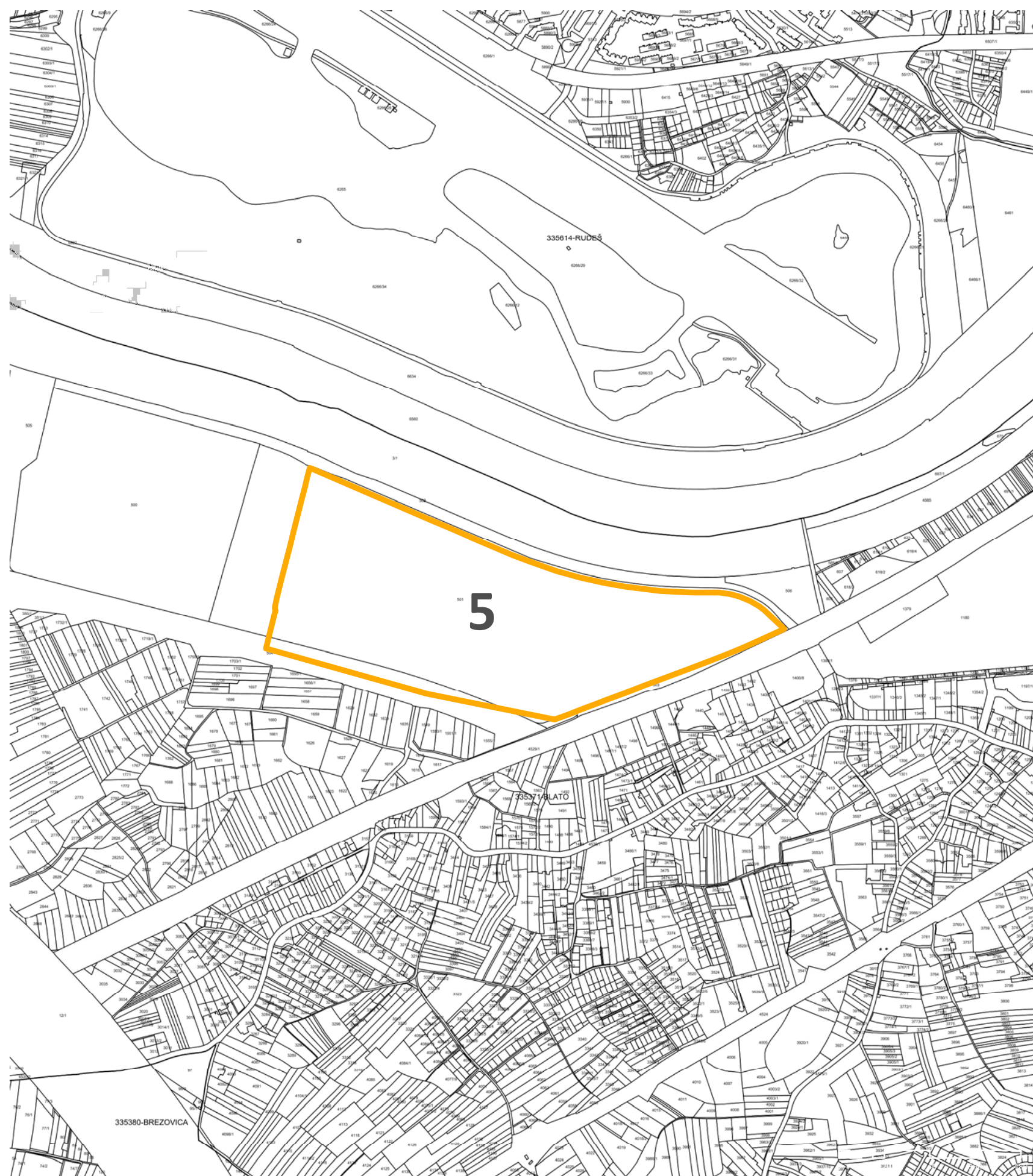
Nema obveze izrade UPU-a

ZAŠTITA

Nema

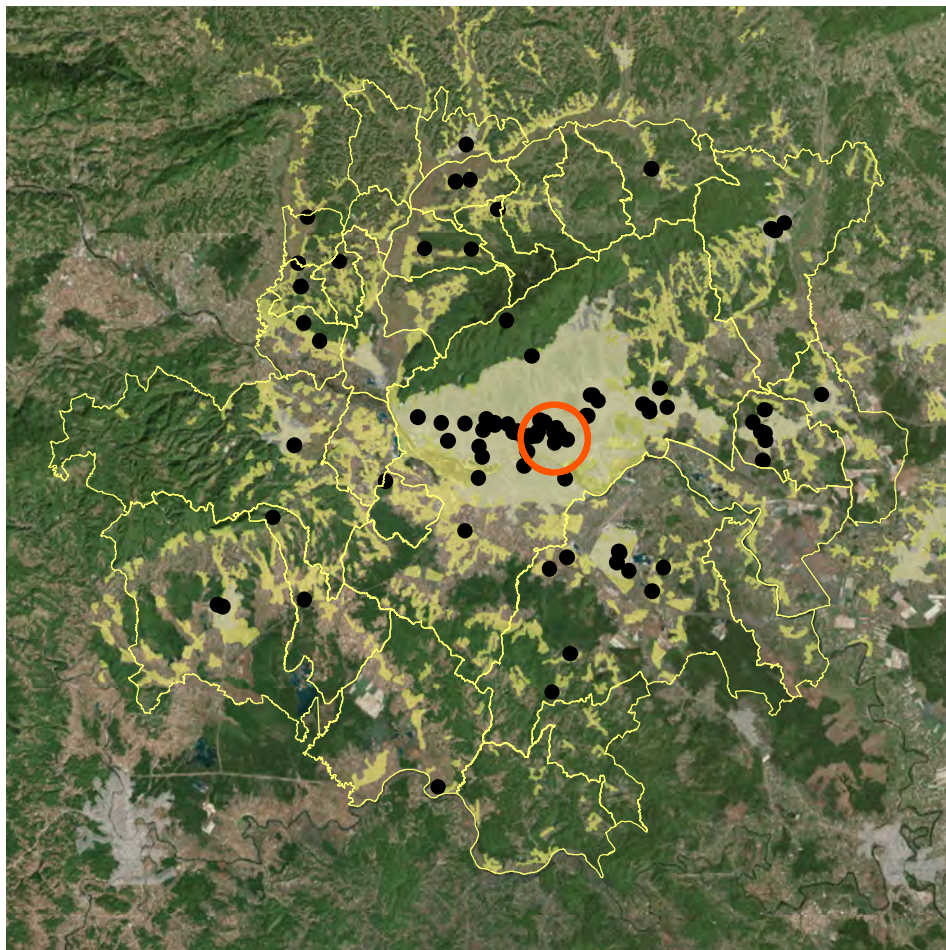
Napomena:

Podaci prikazani u Katalogu prikupljeni su od jedinica lokalne samouprave i Zagorske razvojne agencije i informativnog su karaktera. U slučaju razrade pojedine lokacije potrebno je dodatno provjeriti njihovu aktualnost.

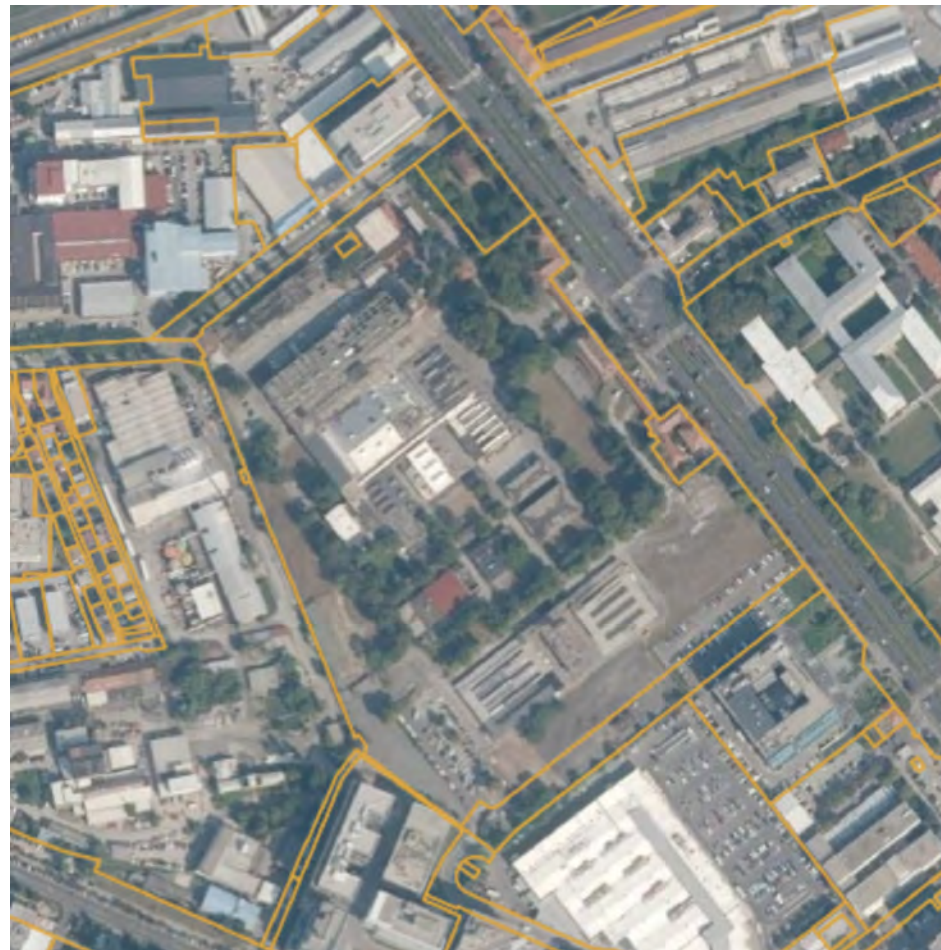


WORLD IMAGERY (CLARITY), ESRI

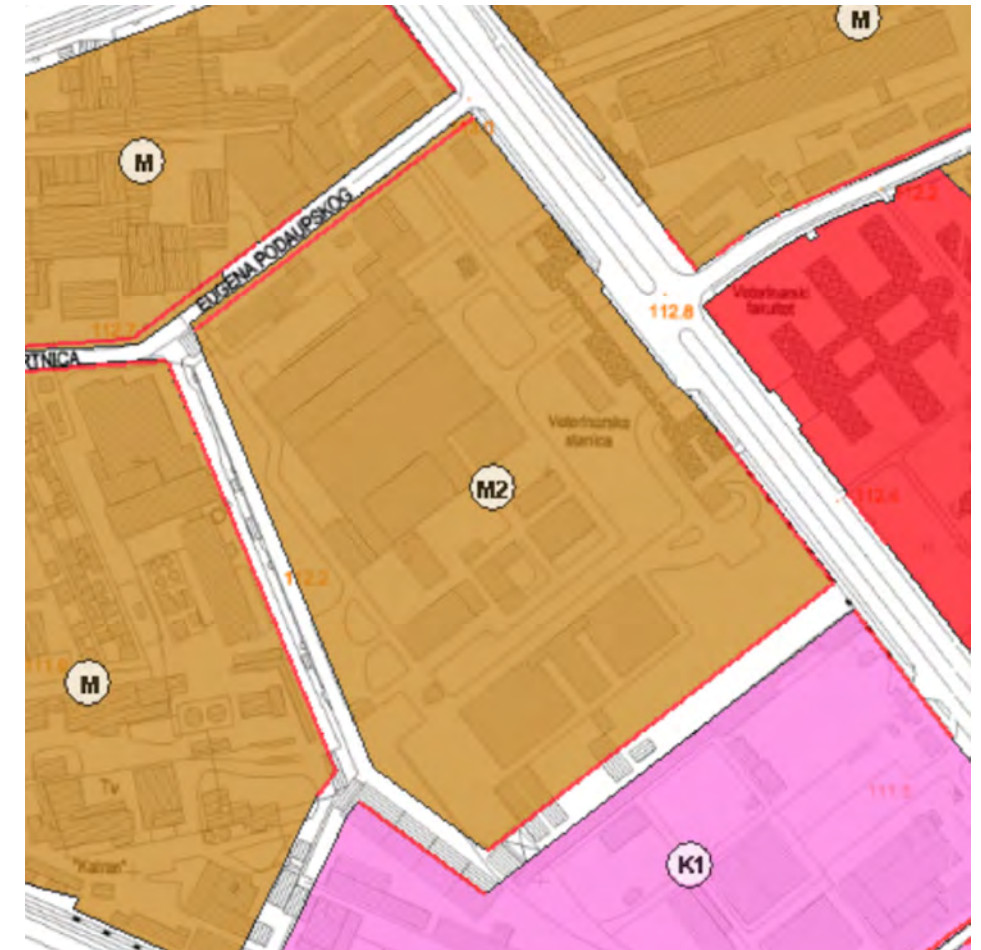
0 65 130 260 390 520 650 m



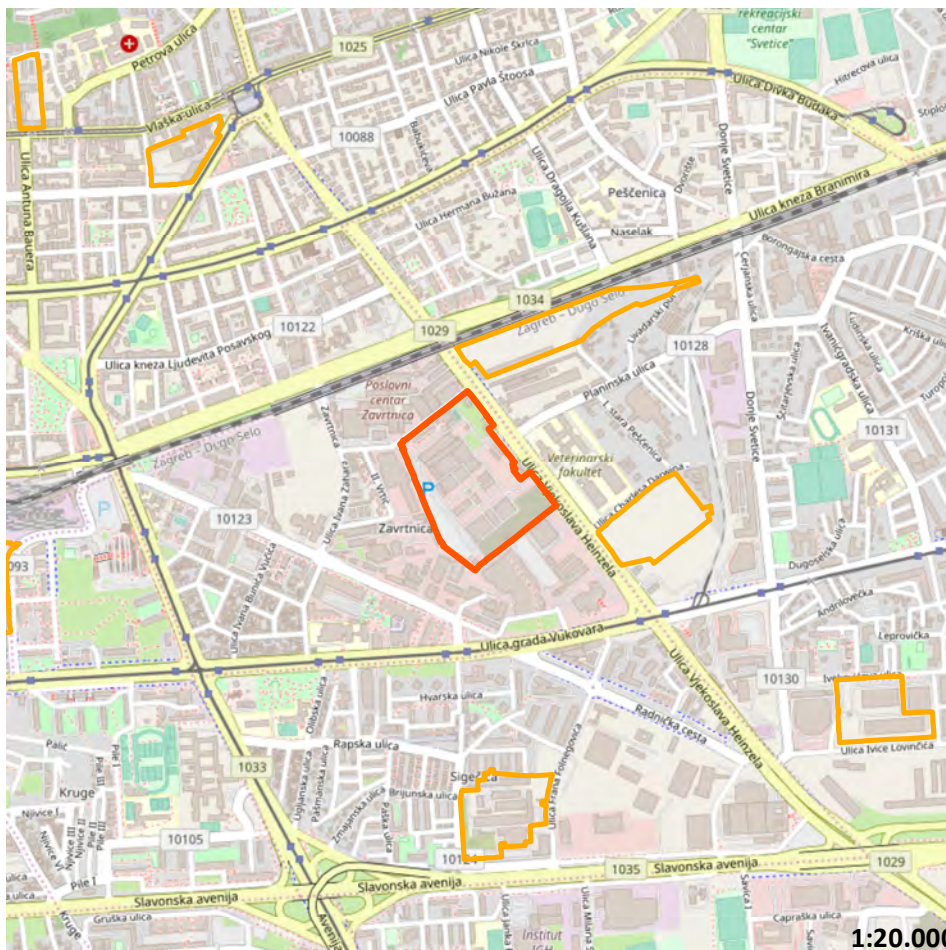
POSITION WITHIN URBAN AGGLOMERATION



CADASTER (KATASTAR.HR)



PLANNING PURPOSE (GEOPORTAL.ZAGREB.HR)



SITUATION

1:20.000



3D VIEW (GOOGLE EARTH)



EXISTING SITUATION (GOGGLE STREETVIEW, 2011)

ATLAS OF BROWNFIELDS

06 ZAGREPČANKA

OZNAKA NA KARTI

6

NAZIV
Zagrepčanka

ADRESA
Vjekoslava Heinzela 64-68, 10000 Zagreb

JLS, ŽUPANIJA
GRAD ZAGREB, GRAD ZAGREB

POVRŠINA (ha)
10,07

VLASNIŠTVO
Zagrebački holding d.o.o.

PRETHODNO KORIŠENJE
Proizvodna namjena

PRIVREMENO KORIŠTENJE
Poslovno

PLANSKA NAMJENA
Mješovita namjena

OZNAKA PLANSKE NAMJENE
M2

OBVEZA IZRADE UPU-a
Nema obveze izrade UPU-a

ZAŠTITA
Ima

Napomena:

Podaci prikazani u Katalogu prikupljeni su od jedinica lokalne samouprave i Zagorske razvojne agencije i informativnog su karaktera. U slučaju razrade pojedine lokacije potrebno je dodatno provjeriti njihovu aktualnost.



WORLD IMAGERY (CLARITY), ESRI

OZNAKA NA KARTI

6

NAZIV
Zagrepčanka

ADRESA
Vjekoslava Heinzela 64-68, 10000 Zagreb

JLS, ŽUPANIJA
GRAD ZAGREB, GRAD ZAGREB

POVRŠINA (ha)
10,07

VLASNIŠTVO
Zagrebački holding d.o.o.

PRETHODNO KORIŠENJE
Proizvodna namjena

PRIVREMENO KORIŠTENJE
Poslovno

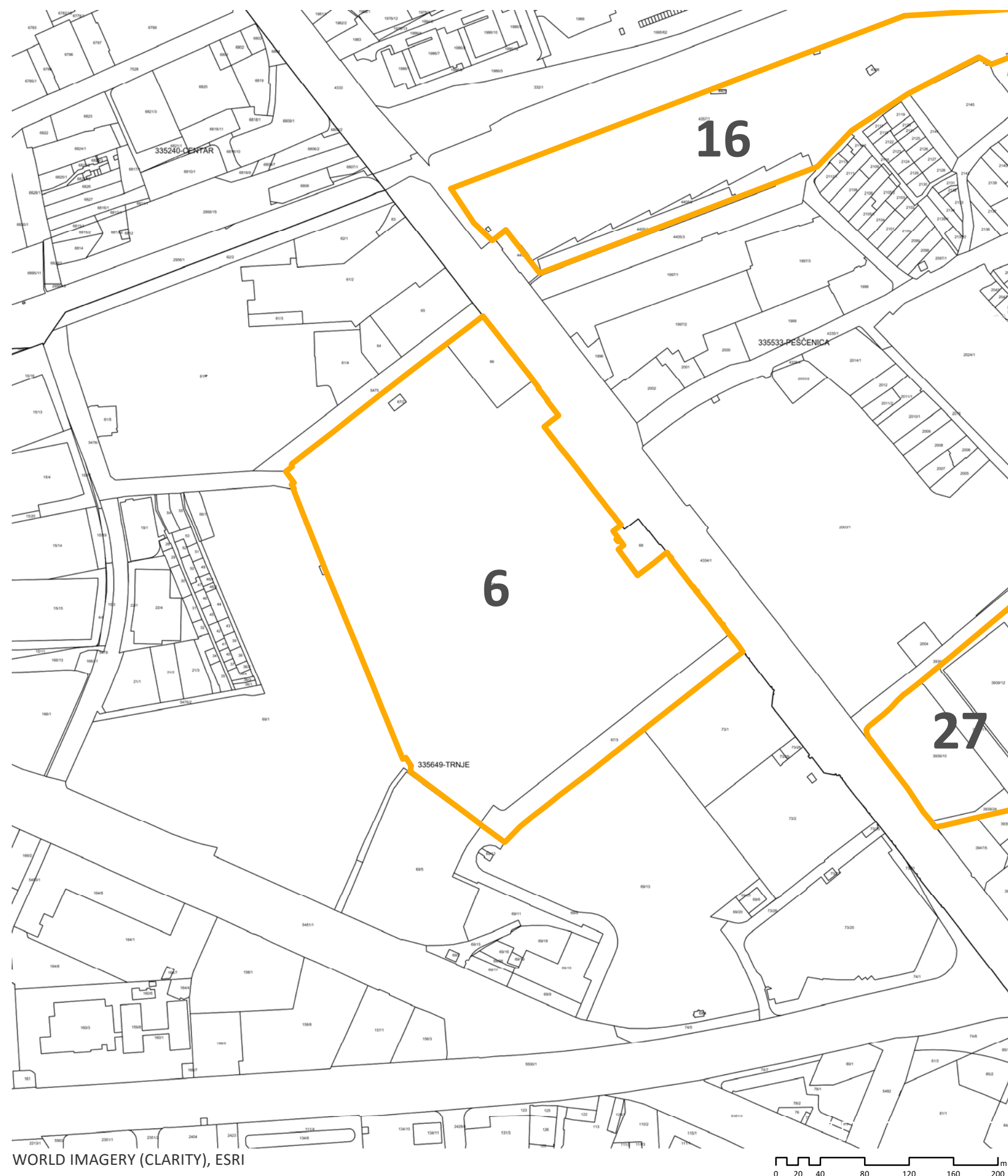
PLANSKA NAMJENA
Mješovita namjena

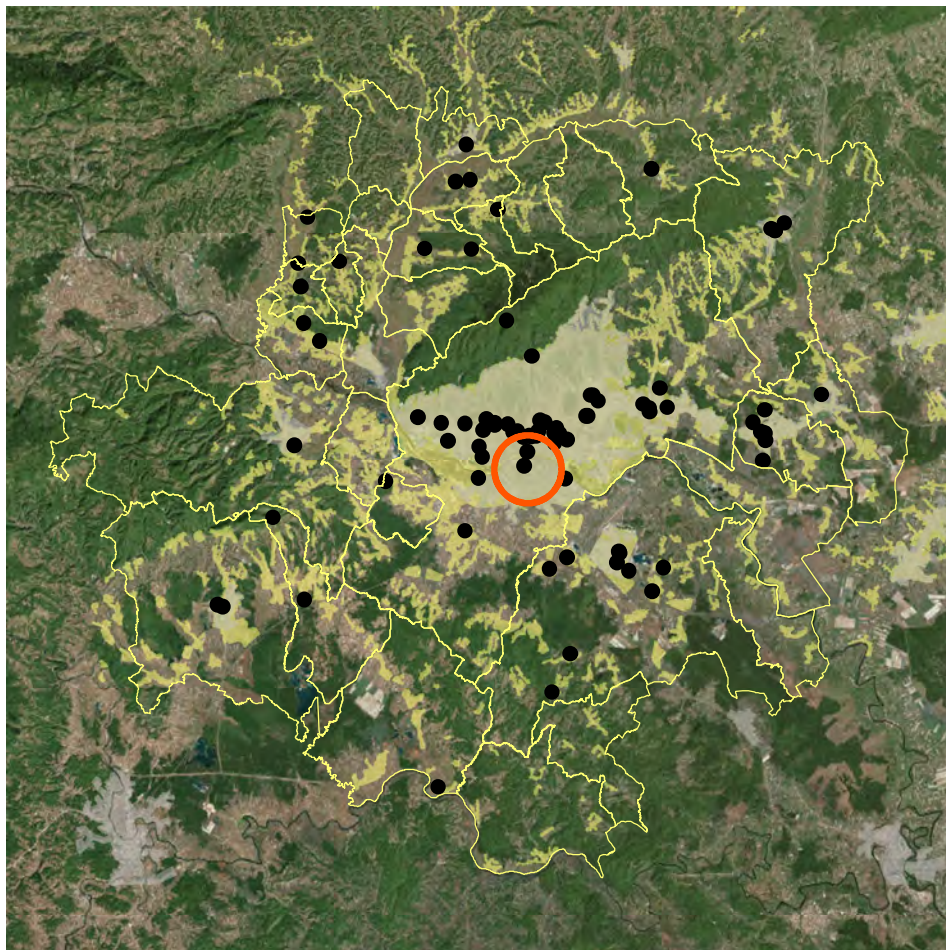
OZNAKA PLANSKE NAMJENE
M2

OBVEZA IZRADE UPU-a
Nema obveze izrade UPU-a

ZAŠTITA
Ima

Napomena:
Podaci prikazani u Katalogu prikupljeni su od jedinica lokalne samouprave i Zagorske razvojne agencije i informativnog su karaktera. U slučaju razrade pojedine lokacije potrebno je dodatno provjeriti njihovu aktualnost.

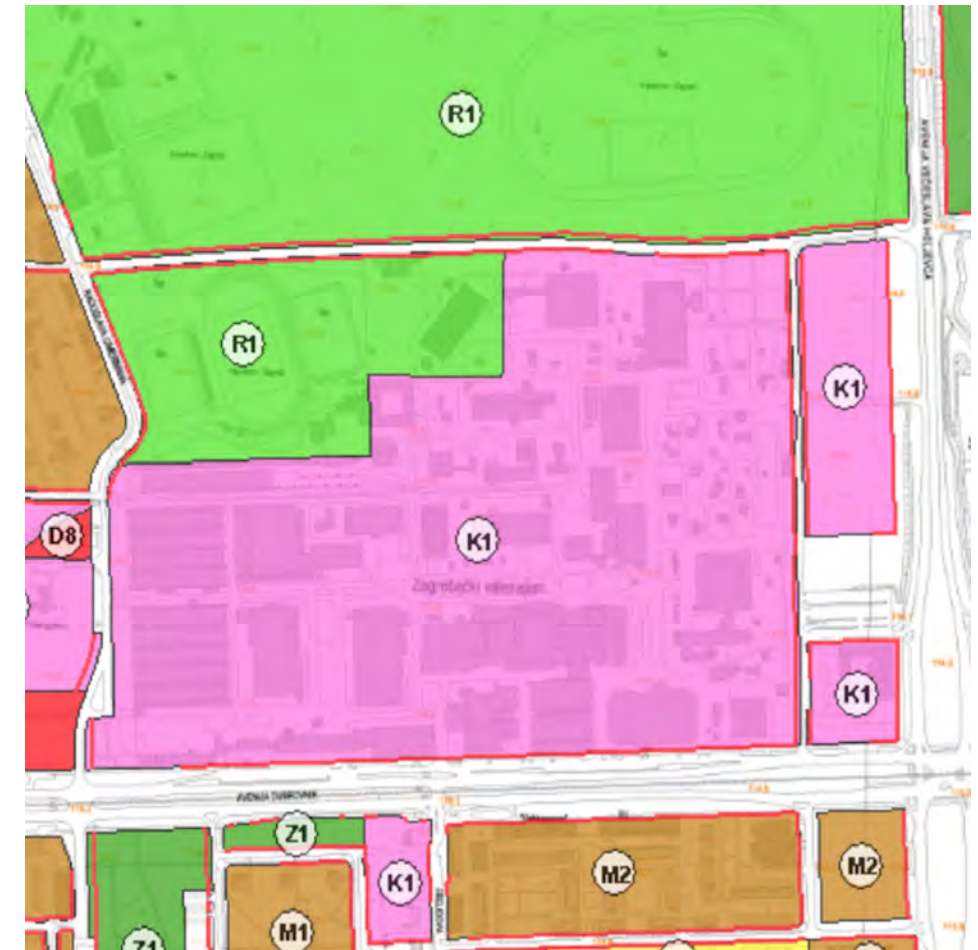




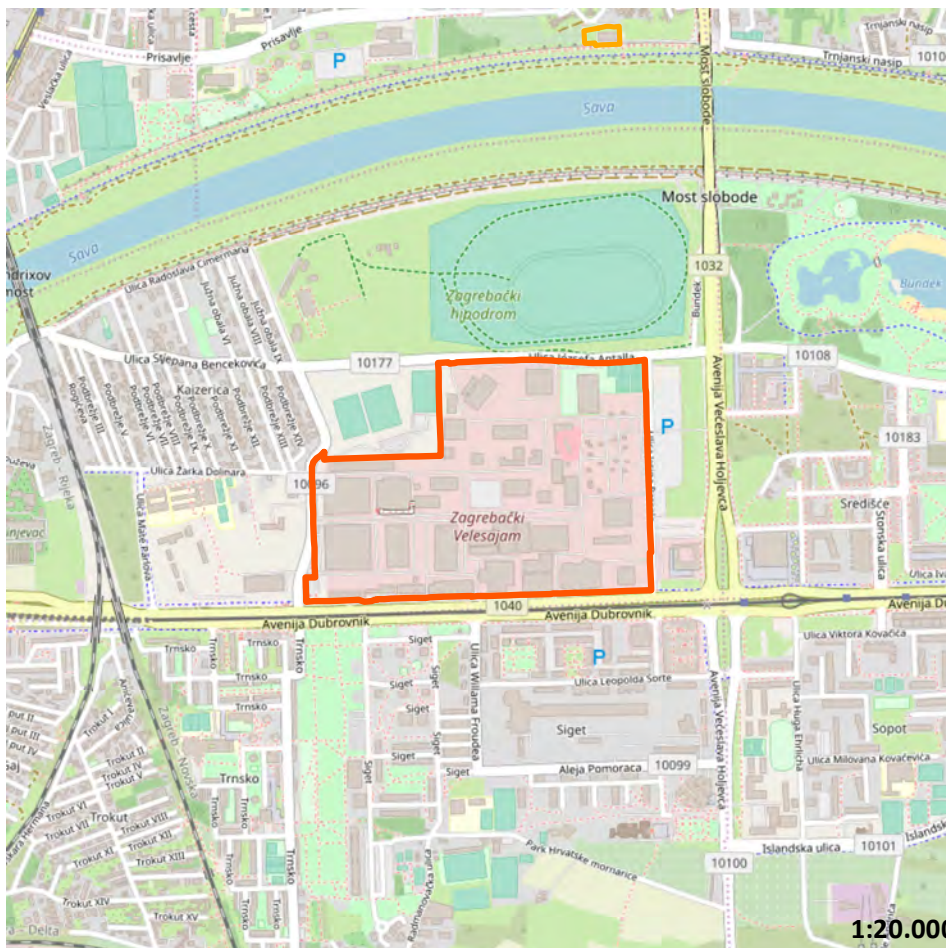
POSITION WITHIN URBAN AGGLOMERATION



CADASTER (KATASTAR.HR)



PLANNING PURPOSE (GEOPORTAL.ZAGREB.HR)



SITUATION

1:20.000



3D VIEW (GOOGLE EARTH)



EXISTING SITUATION (GOGGLE STREETVIEW, 2011)

ATLAS OF BROWNFIELDS

07 ZAGREBAČKI VELESAJAM

OZNAKA NA KARTI

7

NAZIV
Zagrebački velesajam

ADRESA
Avenija Dubrovnik 11-15/13

JLS, ŽUPANIJA
GRAD ZAGREB, GRAD ZAGREB

POVRŠINA (ha)
46,64

VLASNIŠTVO
Zagrebački holding d.o.o.

PRETHODNO KORIŠENJE
Poslovna namjena

PRIVREMENO KORIŠTENJE
Sport/Poslovno

PLANSKA NAMJENA
Poslovna namjena

OZNAKA PLANSKE NAMJENE
K1

OBVEZA IZRADE UPU-a
Nema obveze izrade UPU-a

ZAŠTITA
Ima

Napomena:
Podaci prikazani u Katalogu prikupljeni su od jedinica lokalne samouprave i Zagorske razvojne agencije i informativnog su karaktera. U slučaju razrade pojedine lokacije potrebno je dodatno provjeriti njihovu aktualnost.



WORLD IMAGERY (CLARITY), ESRI

OZNAKA NA KARTI

7

NAZIV

Zagrebački velesajam

ADRESA

Avenija Dubrovnik 11-15/13

JLS, ŽUPANIJA

GRAD ZAGREB, GRAD ZAGREB

POVRŠINA (ha)

46,64

VLASNIŠTVO

Zagrebački holding d.o.o.

PRETHODNO KORIŠENJE

Poslovna namjena

PRIVREMENO KORIŠTENJE

Sport/Poslovno

PLANSKA NAMJENA

Poslovna namjena

OZNAKA PLANSKE NAMJENE

K1

OBVEZA IZRADE UPU-a

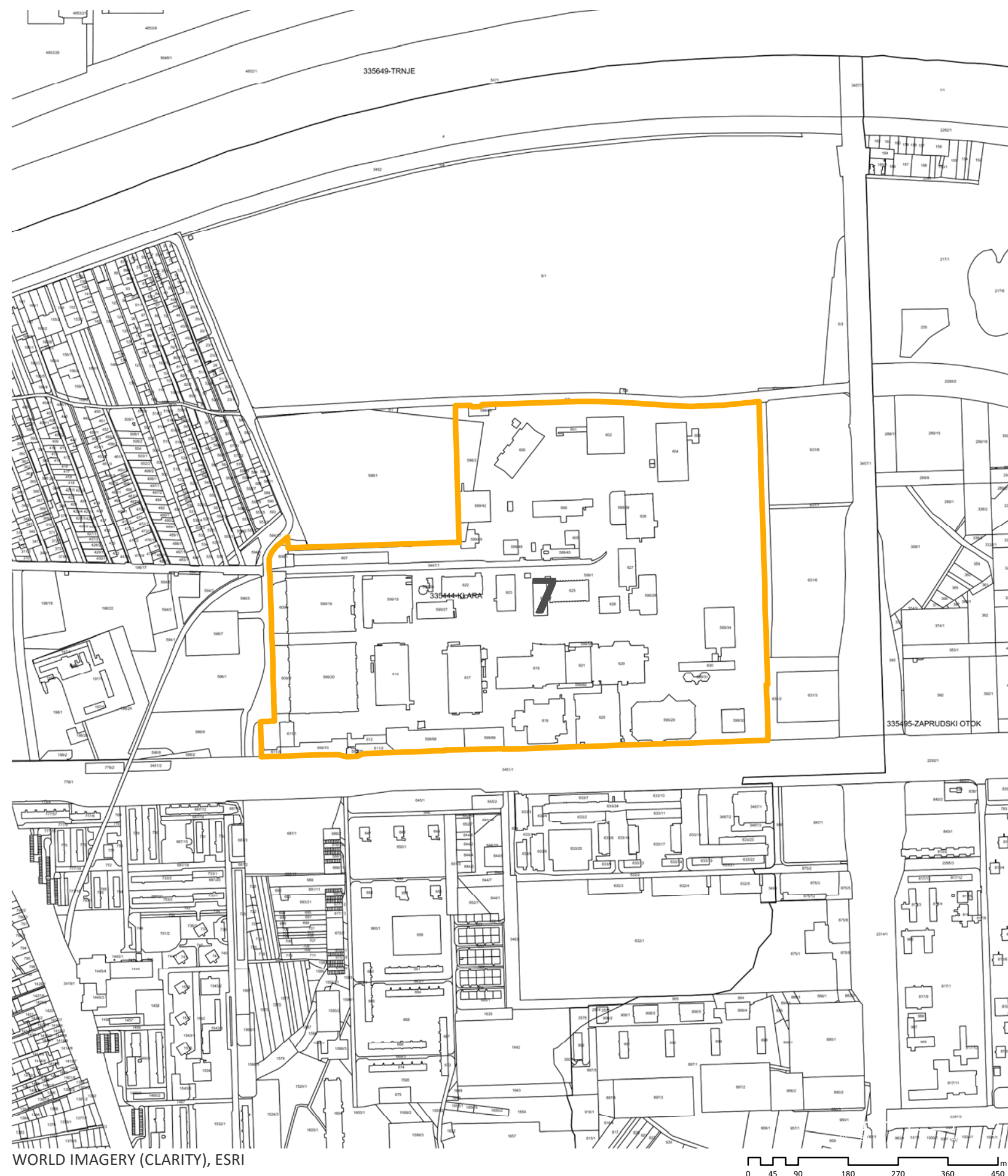
Nema obveze izrade UPU-a

ZAŠTITA

Ima

Napomena:

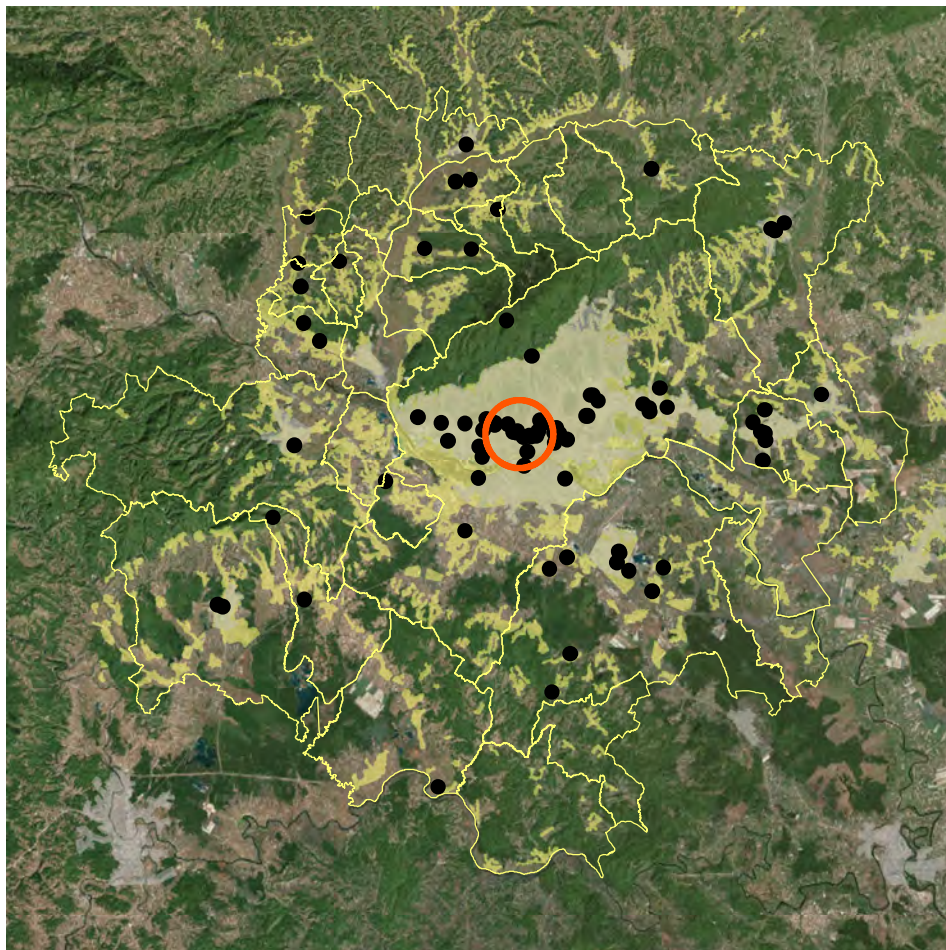
Podaci prikazani u Katalogu prikupljeni su od jedinica lokalne samouprave i Zagorske razvojne agencije i informativnog su karaktera. U slučaju razrade pojedine lokacije potrebno je dodatno provjeriti njihovu aktualnost.



WORLD IMAGERY (CLARITY), ESRI

0 45 90 180 270 360 450 m

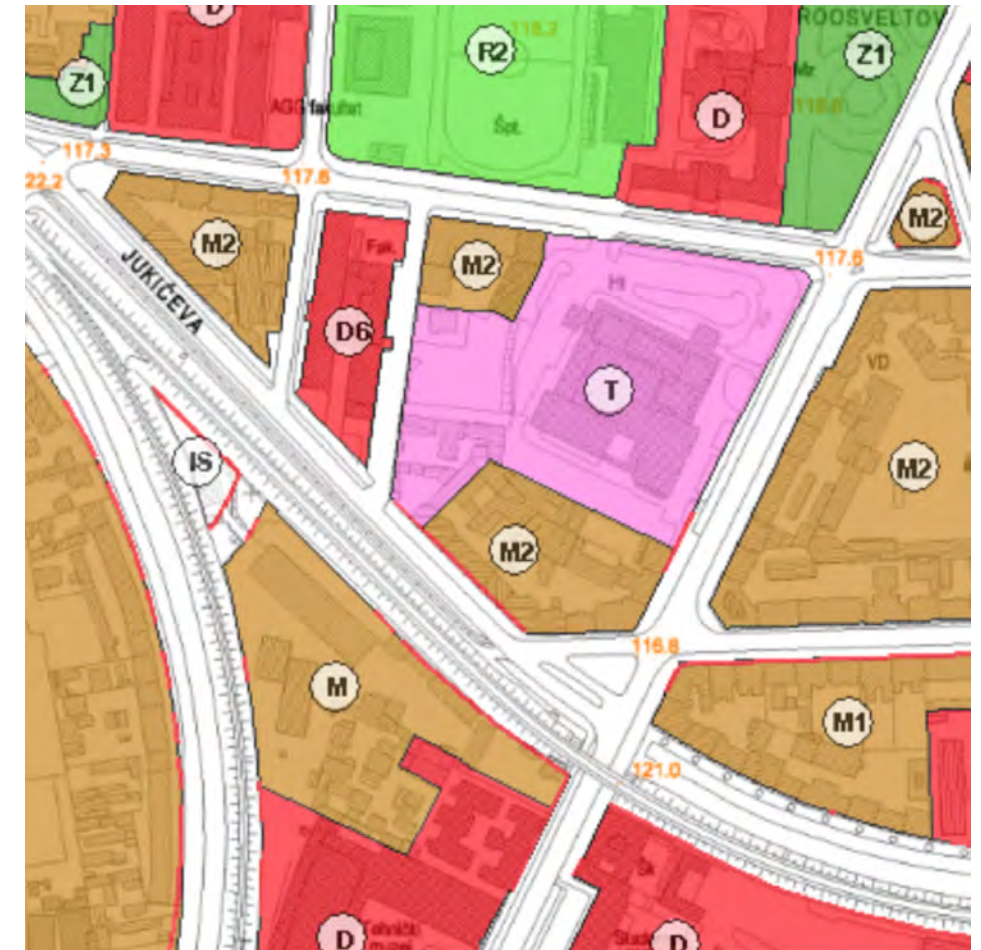
ATLAS BROWNFIELD POVRŠINA



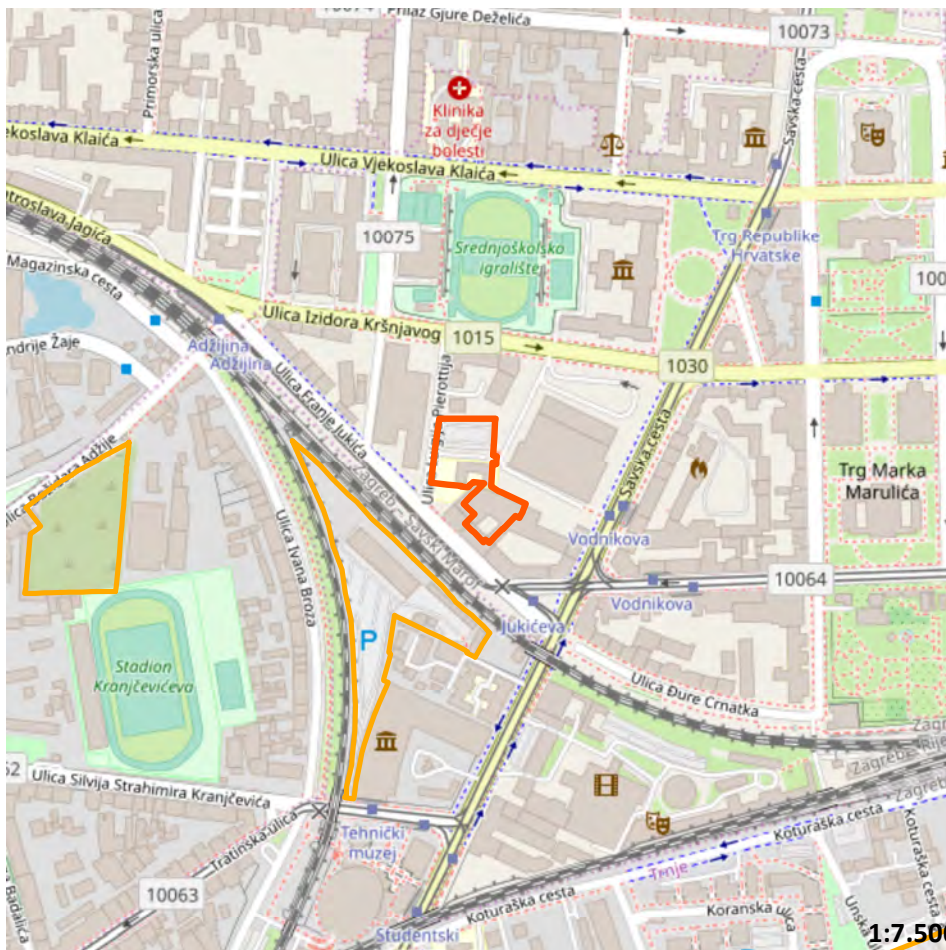
POSITION WITHIN URBAN AGGLOMERATION




CADASTER (KATASTAR.HR)



PLANNING PURPOSE (GEOPORTAL.ZAGREB.HR)



SITUATION



3D VIEW (GOOGLE EARTH)



EXISTING SITUATION (GOGGLE STREETVIEW, 2011)

ATLAS OF BROWNFIELDS

08 MEDIKA

OZNAKA NA KARTI

8

NAZIV
Medika

ADRESA
Pierottijeva 11, Jukićeva 12-16, 10000 Zagreb

JLS, ŽUPANIJA
GRAD ZAGREB, GRAD ZAGREB

POVRŠINA (ha)
0,58

VLASNIŠTVO
JLS

PRETHODNO KORIŠENJE
Poslovna namjena

PRIVREMENO KORIŠTENJE
Javna i društvena

PLANSKA NAMJENA
Mješovita namjena

OZNAKA PLANSKE NAMJENE
T, M2

OBVEZA IZRADE UPU-a
Nema obveze izrade UPU-a

ZAŠTITA
Ima

Napomena:

Podaci prikazani u Katalogu prikupljeni su od jedinica lokalne samouprave i Zagorske razvojne agencije i informativnog su karaktera. U slučaju razrade pojedine lokacije potrebno je dodatno provjeriti njihovu aktualnost.



WORLD IMAGERY (CLARITY), ESRI

OZNAKA NA KARTI

8

NAZIV
Medika

ADRESA
Pierottijeva 11, Jukićeva 12-16, 10000 Zagreb

JLS, ŽUPANIJA
GRAD ZAGREB, GRAD ZAGREB

POVRŠINA (ha)
0,58

VLASNIŠTVO
JLS

PRETHODNO KORIŠENJE
Poslovna namjena

PRIVREMENO KORIŠTENJE
Javna i društvena

PLANSKA NAMJENA
Mješovita namjena

OZNAKA PLANSKE NAMJENE
T, M2

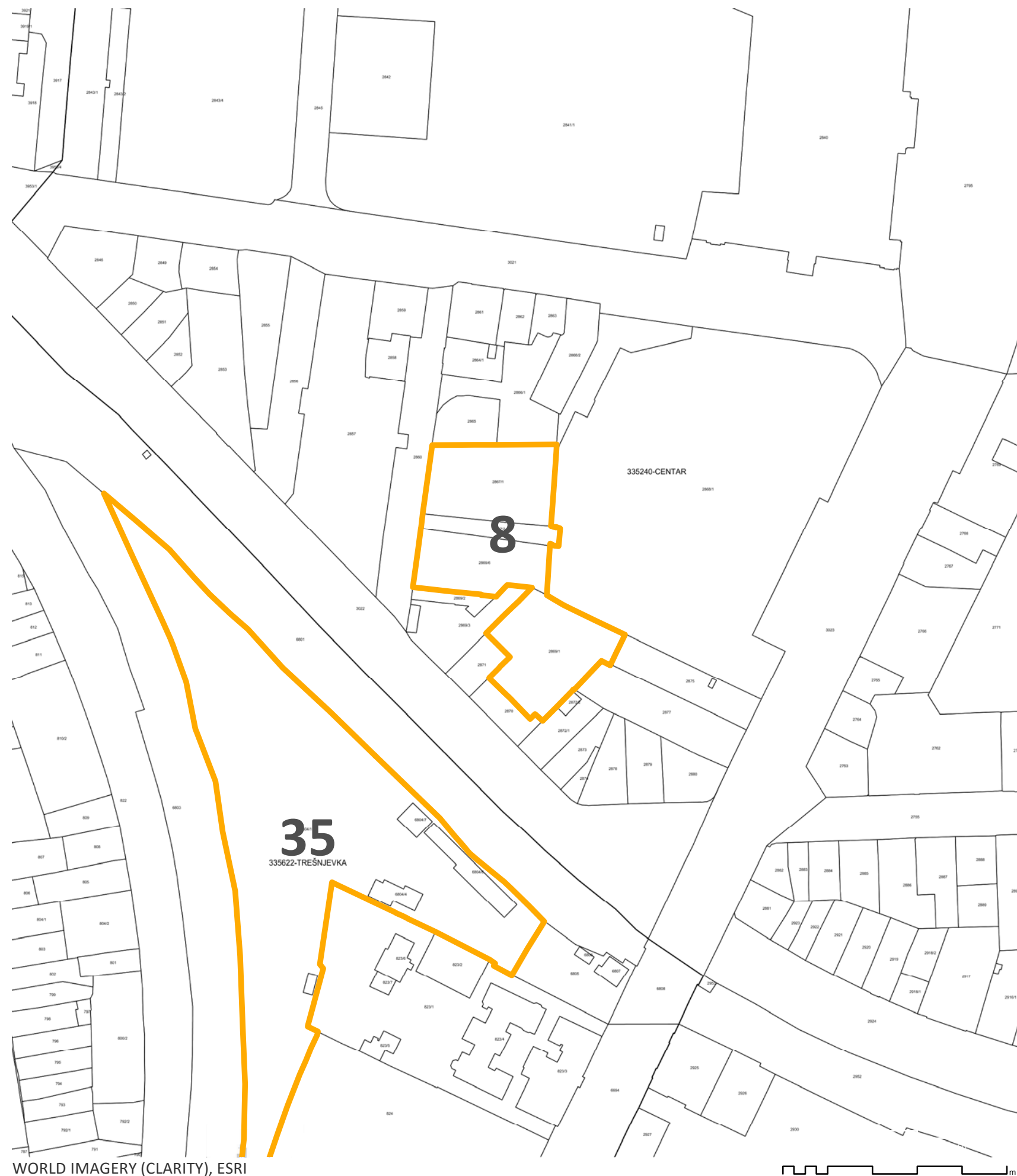
OBVEZA IZRADE UPU-a
Nema obveze izrade UPU-a

ZAŠTITA
Ima

Napomena:
Podaci prikazani u Katalogu prikupljeni su od jedinica lokalne samouprave i Zagorske razvojne agencije i informativnog su karaktera. U slučaju razrade pojedine lokacije potrebno je dodatno provjeriti njihovu aktualnost.

ATLAS BROWNFIELD POVRŠINA

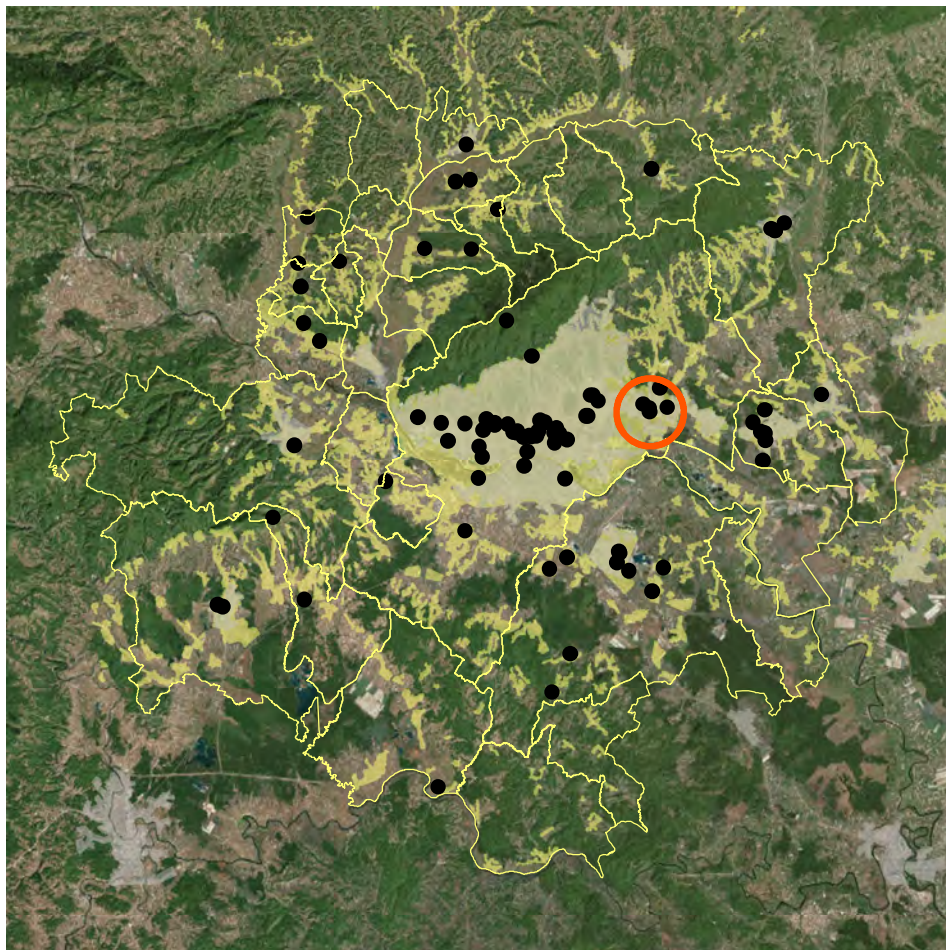
GRAD ZAGREB - GRADSKI URED ZA STRATEGIJSKO PLANIRANJE I RAZVOJ GRADA



0 10 20 40 60 80 100 m

MEDIKA

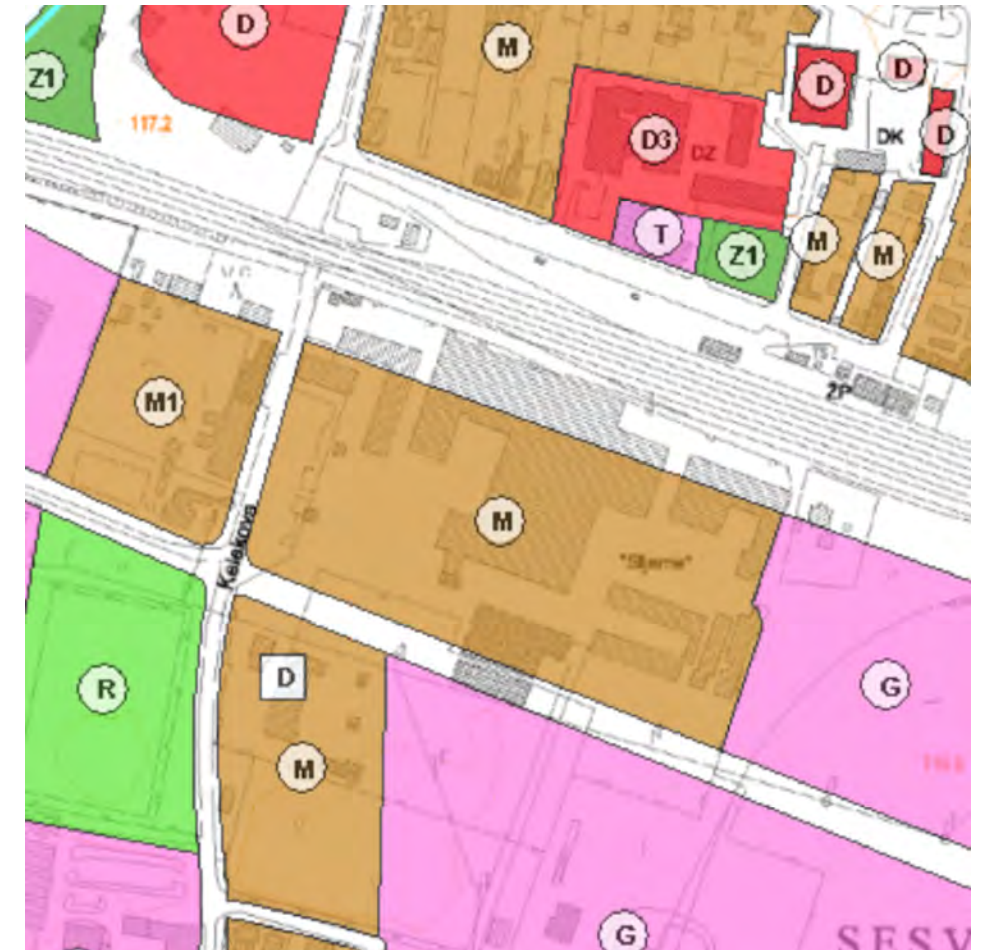
ZAGREB, studeni 2019.



POSITION WITHIN URBAN AGGLOMERATION



CADASTER (KATASTAR.HR)



PLANNING PURPOSE (GEOPORTAL.ZAGREB.HR)



SITUATION

1:20.000



3D VIEW (GOOGLE EARTH)



EXISTING SITUATION (GOGGLE STREETVIEW, 2011)

ATLAS OF BROWNFIELDS

09 SLJEME SESVETE I

OZNAKA NA KARTI

9

NAZIV

Sljeme Sesevete I

ADRESA

Livadarski put 16, 10360 Sesevete

JLS, ŽUPANIJA

GRAD ZAGREB, GRAD ZAGREB

POVRŠINA (ha)

3,62

VLASNIŠTVO

Zagrebački holding d.o.o.

PRETHODNO KORIŠENJE

Proizvodna namjena

PRIVREMENO KORIŠTENJE

Nema privremeno korištenje

PLANSKA NAMJENA

Mješovita namjena

OZNAKA PLANSKE NAMJENE

M

OBVEZA IZRADE UPU-a

Obveza izrade UPU-a

ZAŠTITA

Nema

Napomena:

Podaci prikazani u Katalogu prikupljeni su od jedinica lokalne samouprave i Zagorske razvojne agencije i informativnog su karaktera. U slučaju razrade pojedine lokacije potrebno je dodatno provjeriti njihovu aktualnost.



WORLD IMAGERY (CLARITY), ESRI

OZNAKA NA KARTI

9

NAZIV

Sljeme Sesevete I

ADRESA

Livadarski put 16, 10360 Sesevete

JLS, ŽUPANIJA

GRAD ZAGREB, GRAD ZAGREB

POVRŠINA (ha)

3,62

VLASNIŠTVO

Zagrebački holding d.o.o.

PRETHODNO KORIŠENJE

Proizvodna namjena

PRIVREMENO KORIŠTENJE

Nema privremeno korištenje

PLANSKA NAMJENA

Mješovita namjena

OZNAKA PLANSKE NAMJENE

M

OBVEZA IZRADE UPU-a

Obveza izrade UPU-a

ZAŠTITA

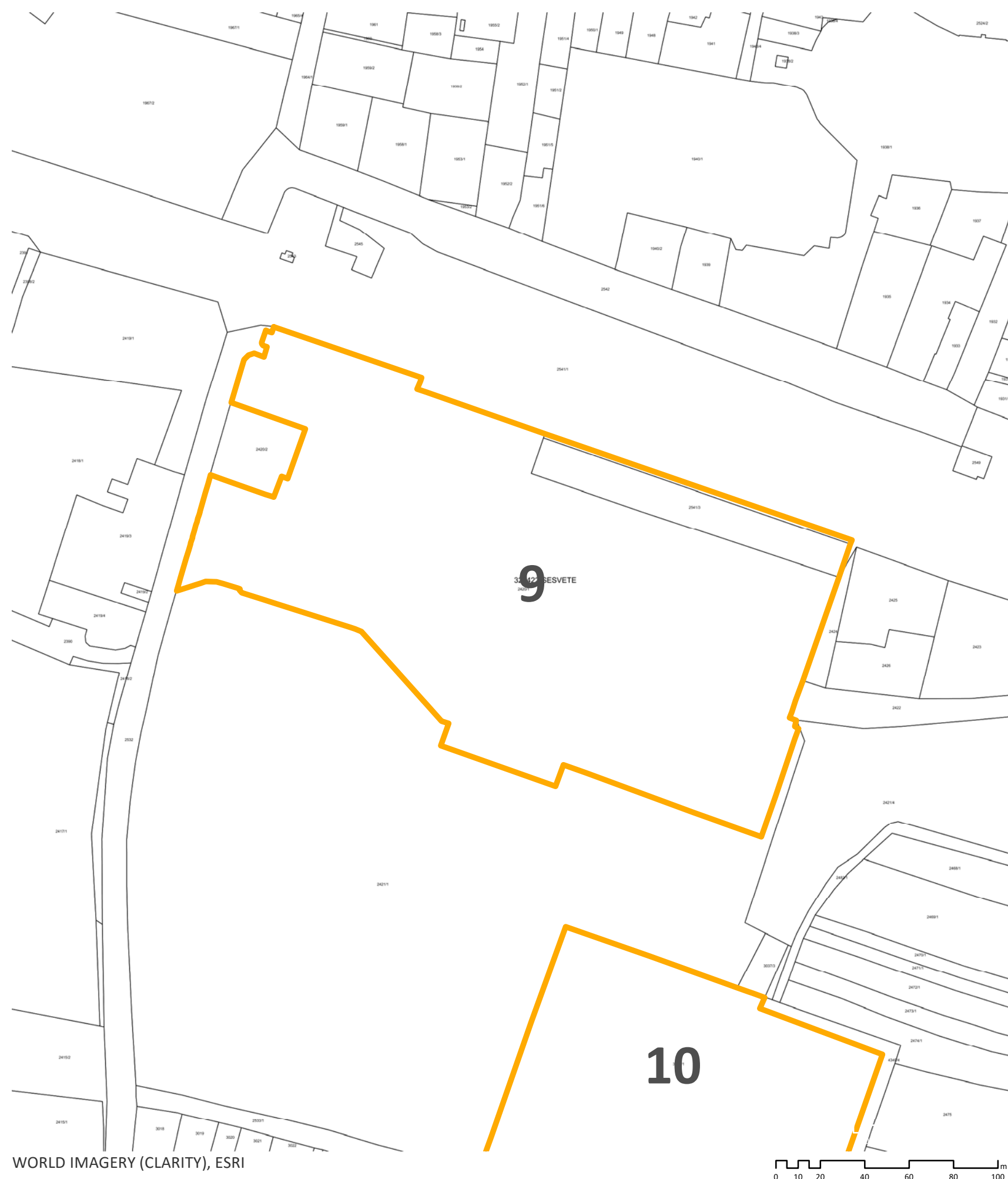
Nema

Napomena:

Podaci prikazani u Katalogu prikupljeni su od jedinica lokalne samouprave i Zagorske razvojne agencije i informativnog su karaktera. U slučaju razrade pojedine lokacije potrebno je dodatno provjeriti njihovu aktualnost.

ATLAS BROWNFIELD POVRŠINA

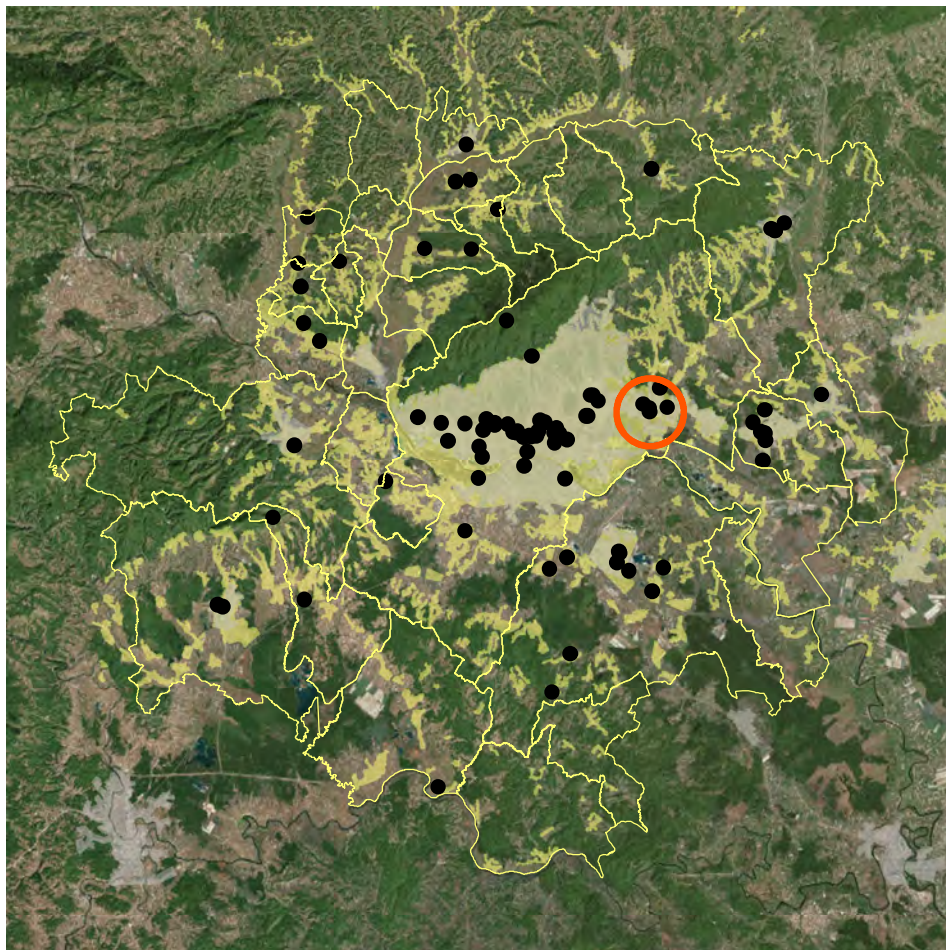
GRAD ZAGREB - GRADSKI URED ZA STRATEGIJSKO PLANIRANJE I RAZVOJ GRADA



0 10 20 40 60 80 100 m

SLJEME SESVETE I

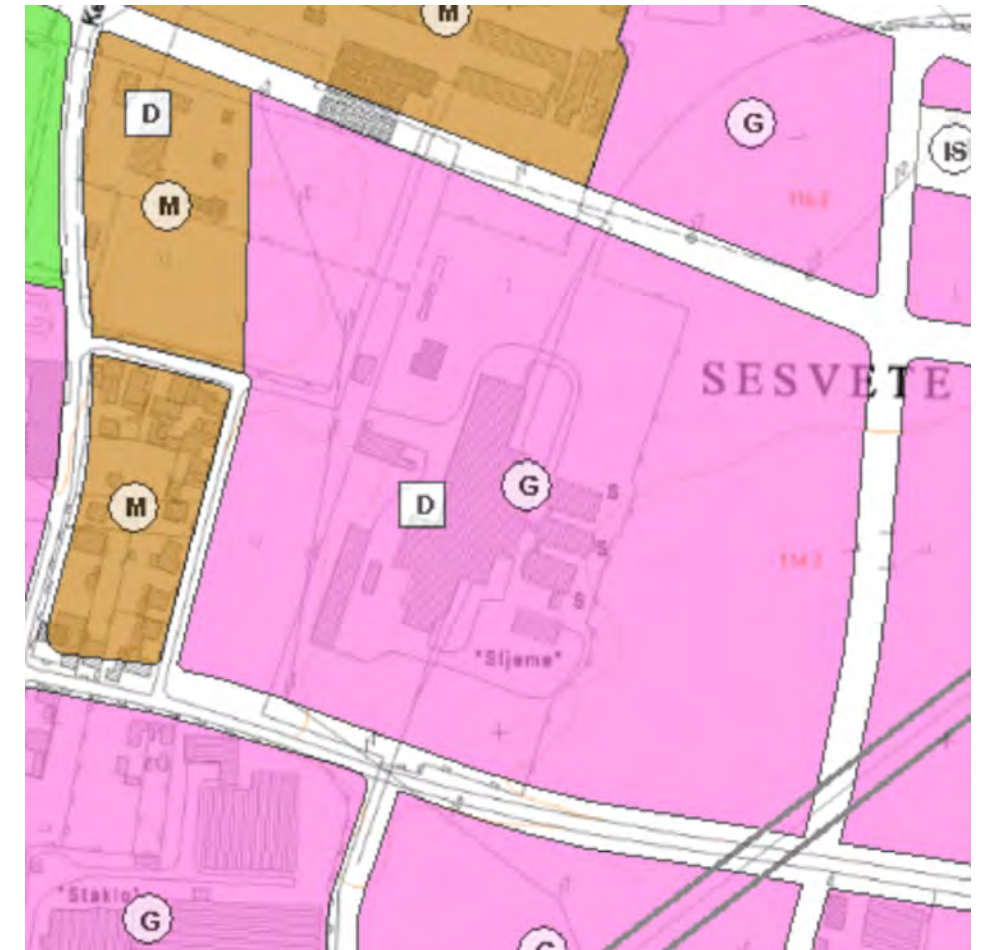
ZAGREB, studeni 2019.



POSITION WITHIN URBAN AGGLOMERATION



CADASTER (KATASTAR.HR)



PLANNING PURPOSE (GEOPORTAL.ZAGREB.HR)



SITUATION

1:20.000



3D VIEW (GOOGLE EARTH)



EXISTING SITUATION (GOGGLE STREETVIEW, 2011)

ATLAS OF BROWNFIELDS

10 SLJEME SESVETE II

OZNAKA NA KARTI

10

NAZIV

Sljeme Sesvete II

ADRESA

Senjska 1, 10360 Sesvete

JLS, ŽUPANIJA

GRAD ZAGREB, GRAD ZAGREB

POVRŠINA (ha)

4,54

VLASNIŠTVO

Zagrebački holding d.o.o.

PRETHODNO KORIŠENJE

Proizvodna namjena

PRIVREMENO KORIŠTENJE

Nema privremeno korištenje

PLANSKA NAMJENA

Poslovna namjena

OZNAKA PLANSKE NAMJENE

G, (D)

OBVEZA IZRADE UPU-a

Obveza izrade UPU-a

ZAŠTITA

Ima

Napomena:

Podaci prikazani u Katalogu prikupljeni su od jedinica lokalne samouprave i Zagorske razvojne agencije i informativnog su karaktera. U slučaju razrade pojedine lokacije potrebno je dodatno provjeriti njihovu aktualnost.



WORLD IMAGERY (CLARITY), ESRI

OZNAKA NA KARTI

10

NAZIV

Sljeme Sesvete II

ADRESA

Senjska 1, 10360 Sesvete

JLS, ŽUPANIJA

GRAD ZAGREB, GRAD ZAGREB

POVRŠINA (ha)

4,54

VLASNIŠTVO

Zagrebački holding d.o.o.

PRETHODNO KORIŠENJE

Proizvodna namjena

PRIVREMENO KORIŠTENJE

Nema privremeno korištenje

PLANSKA NAMJENA

Poslovna namjena

OZNAKA PLANSKE NAMJENE

G, (D)

OBVEZA IZRADE UPU-a

Obveza izrade UPU-a

ZAŠTITA

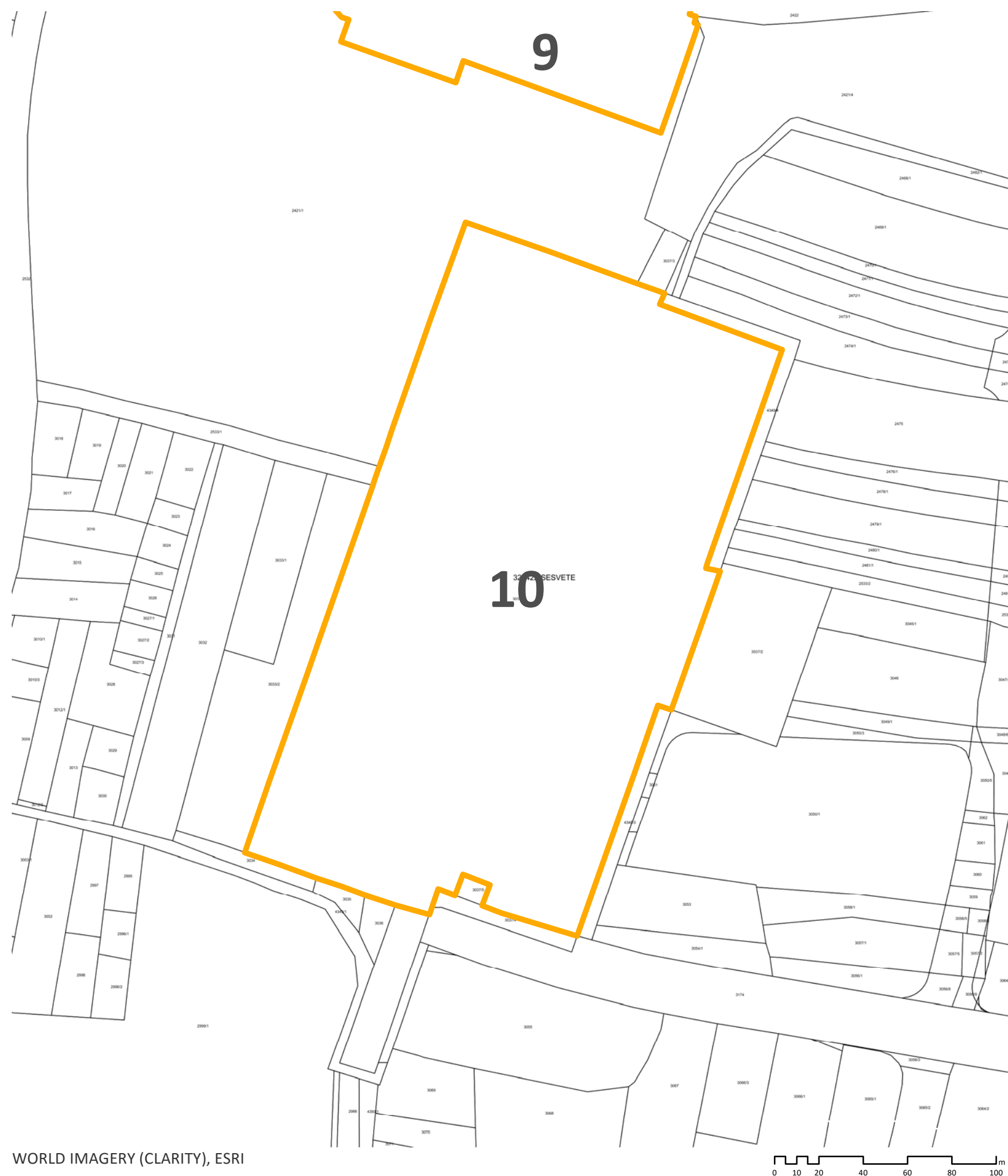
Ima

Napomena:

Podaci prikazani u Katalogu prikupljeni su od jedinica lokalne samouprave i Zagorske razvojne agencije i informativnog su karaktera. U slučaju razrade pojedine lokacije potrebno je dodatno provjeriti njihovu aktualnost.

ATLAS BROWNFIELD POVRŠINA

GRAD ZAGREB - GRADSKI URED ZA STRATEGIJSKO PLANIRANJE I RAZVOJ GRADA

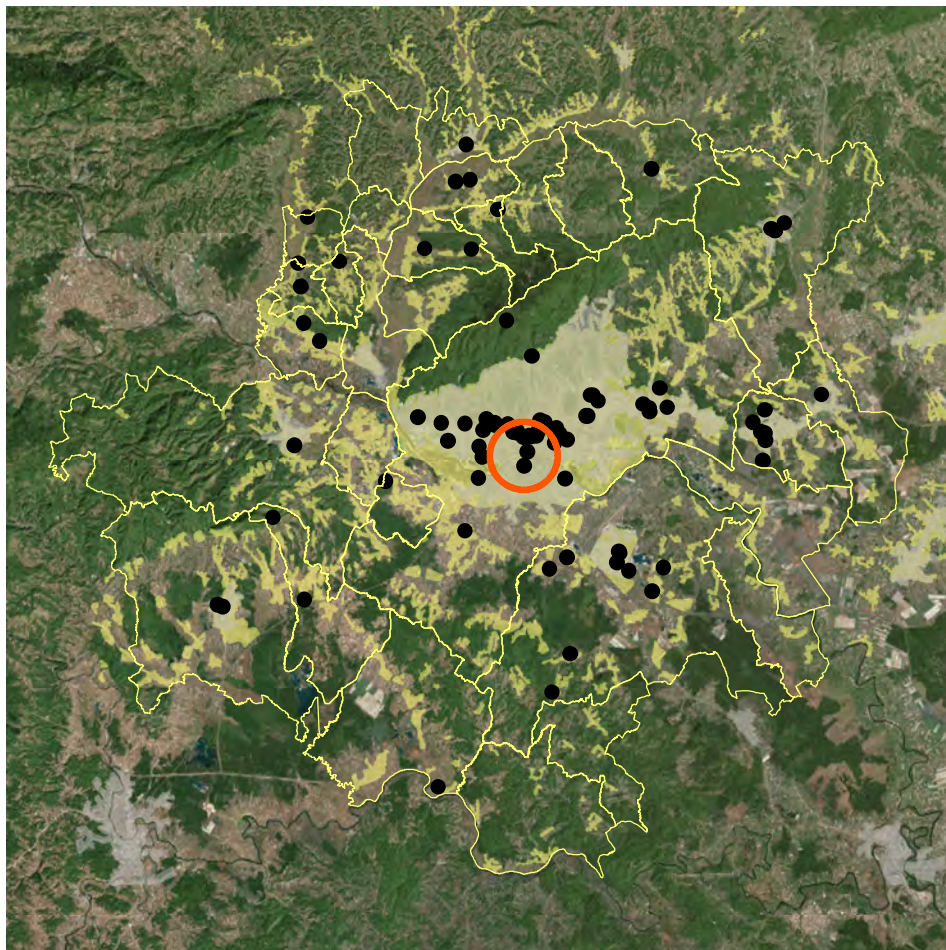


WORLD IMAGERY (CLARITY), ESRI

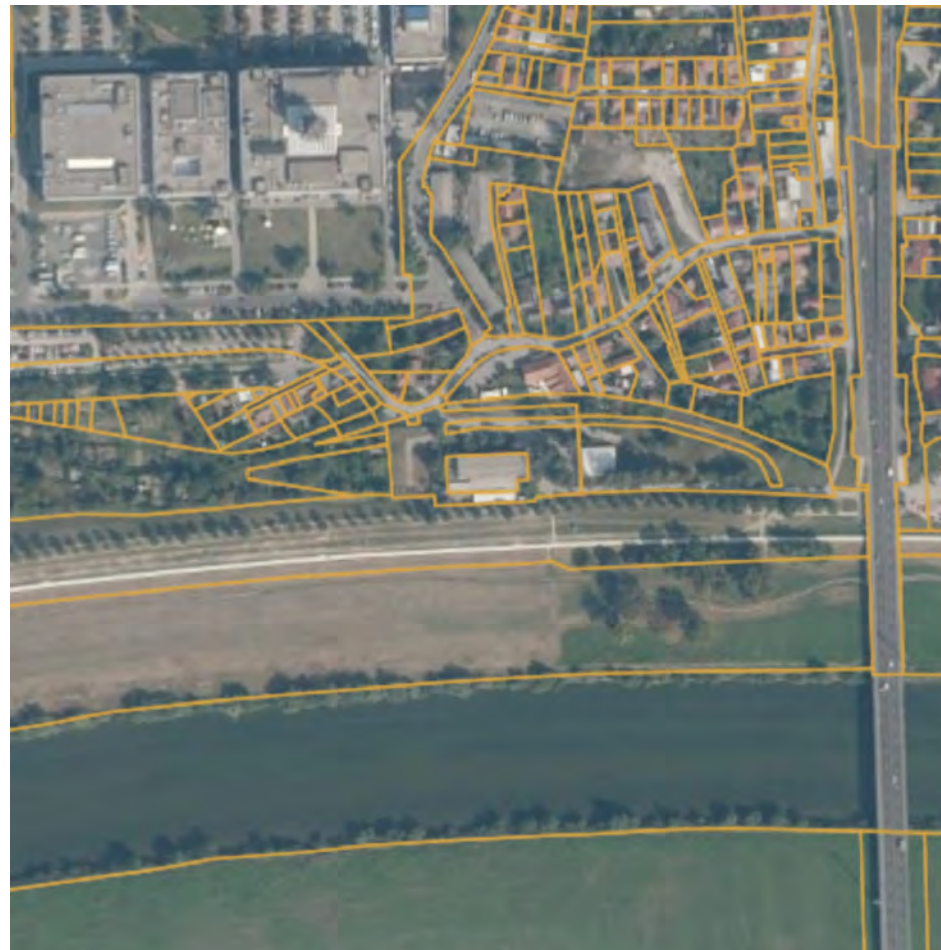
0 10 20 40 60 80 100 m

SLJEME SESVETE II

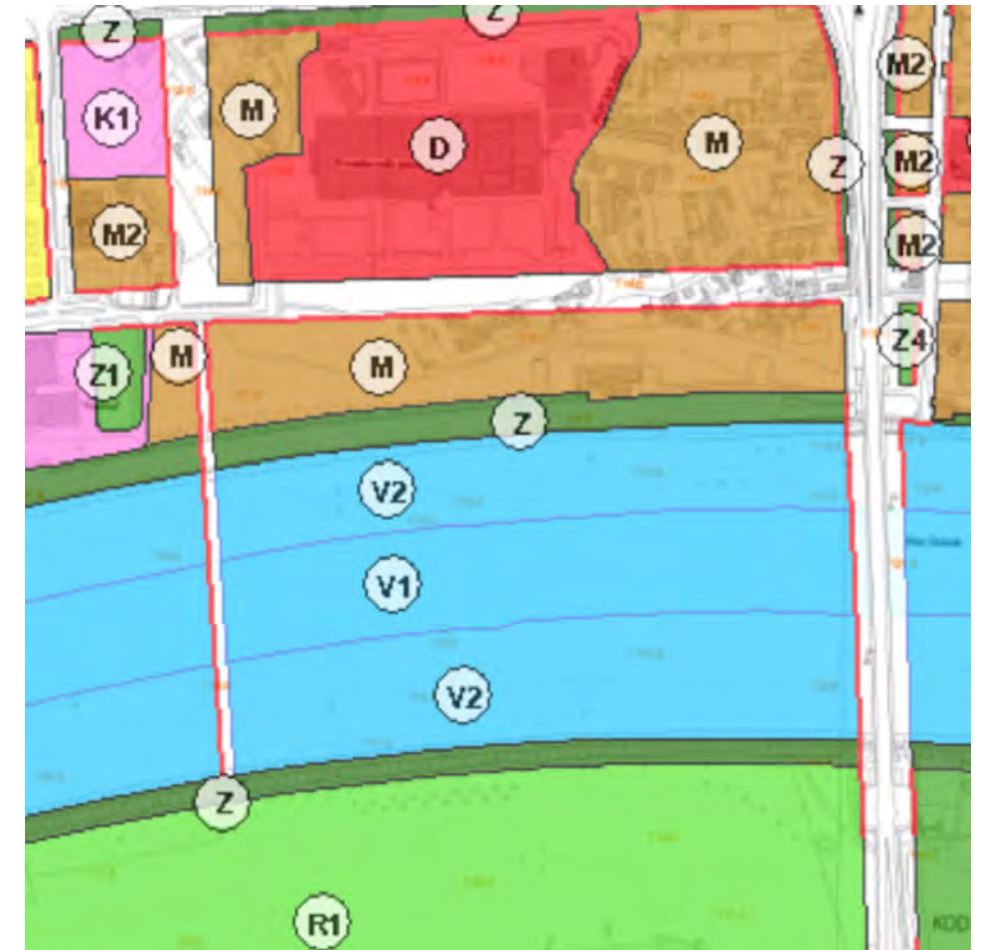
ZAGREB, studeni 2019.



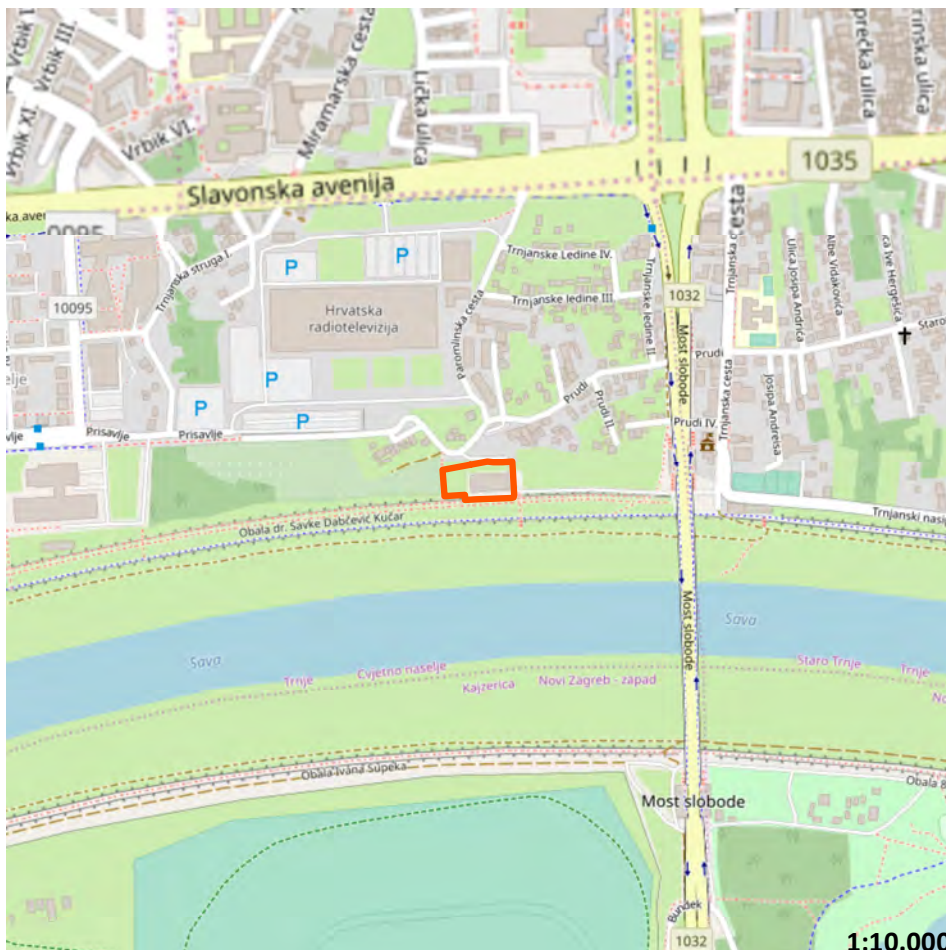
POSITION WITHIN URBAN AGGLOMERATION



CADASTER (KATASTAR.HR)



PLANNING PURPOSE (GEOPORTAL.ZAGREB.HR)



SITUATION



3D VIEW (GOOGLE EARTH)



EXISTING SITUATION (GOGGLE STREETVIEW, 2011)

ATLAS OF BROWNFIELDS

11 JEDINSTVO

OZNAKA NA KARTI

11

NAZIV
Jedinstvo

ADRESA
Trnjanska struga 34, 10000 Zagreb

JLS, ŽUPANIJA
GRAD ZAGREB, GRAD ZAGREB

POVRŠINA (ha)
0,41

VLASNIŠTVO
JLS

PRETHODNO KORIŠENJE
Proizvodna namjena

PRIVREMENO KORIŠTENJE
Javna i društvena

PLANSKA NAMJENA
Mješovita namjena

OZNAKA PLANSKE NAMJENE
M

OBVEZA IZRADE UPU-a
Obveza izrade UPU-a

ZAŠTITA
Nema

Napomena:

Podaci prikazani u Katalogu prikupljeni su od jedinica lokalne samouprave i Zagorske razvojne agencije i informativnog su karaktera. U slučaju razrade pojedine lokacije potrebno je dodatno provjeriti njihovu aktualnost.



WORLD IMAGERY (CLARITY), ESRI

OZNAKA NA KARTI

11

NAZIV
Jedinstvo

ADRESA
Trnjanska struga 34, 10000 Zagreb

JLS, ŽUPANIJA
GRAD ZAGREB, GRAD ZAGREB

POVRŠINA (ha)
0,41

VLASNIŠTVO
JLS

PRETHODNO KORIŠENJE
Proizvodna namjena

PRIVREMENO KORIŠTENJE
Javna i društvena

PLANSKA NAMJENA
Mješovita namjena

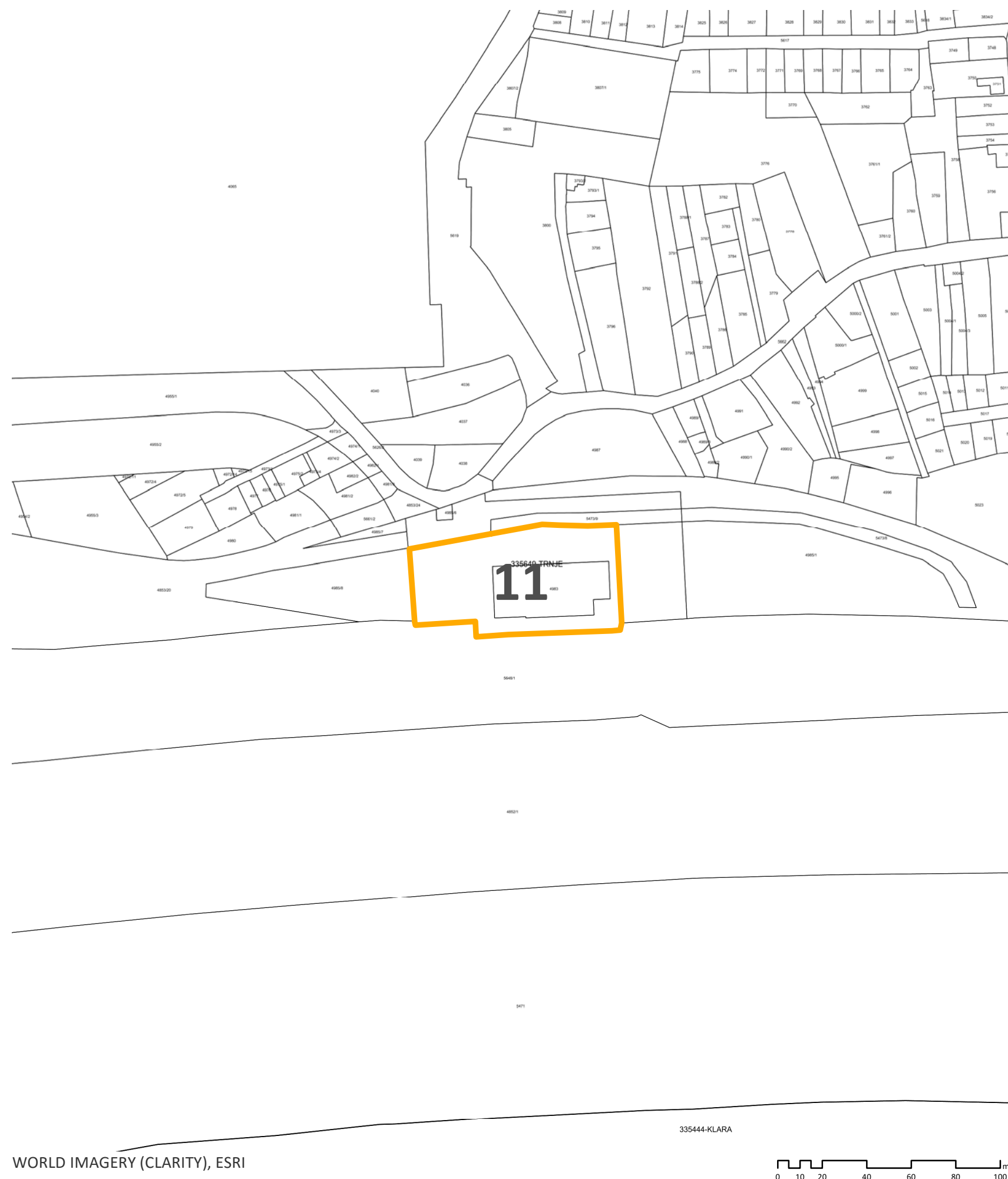
OZNAKA PLANSKE NAMJENE
M

OBVEZA IZRADE UPU-a
Obveza izrade UPU-a

ZAŠTITA
Nema

Napomena:

Podaci prikazani u Katalogu prikupljeni su od jedinica lokalne samouprave i Zagorske razvojne agencije i informativnog su karaktera. U slučaju razrade pojedine lokacije potrebno je dodatno provjeriti njihovu aktualnost.

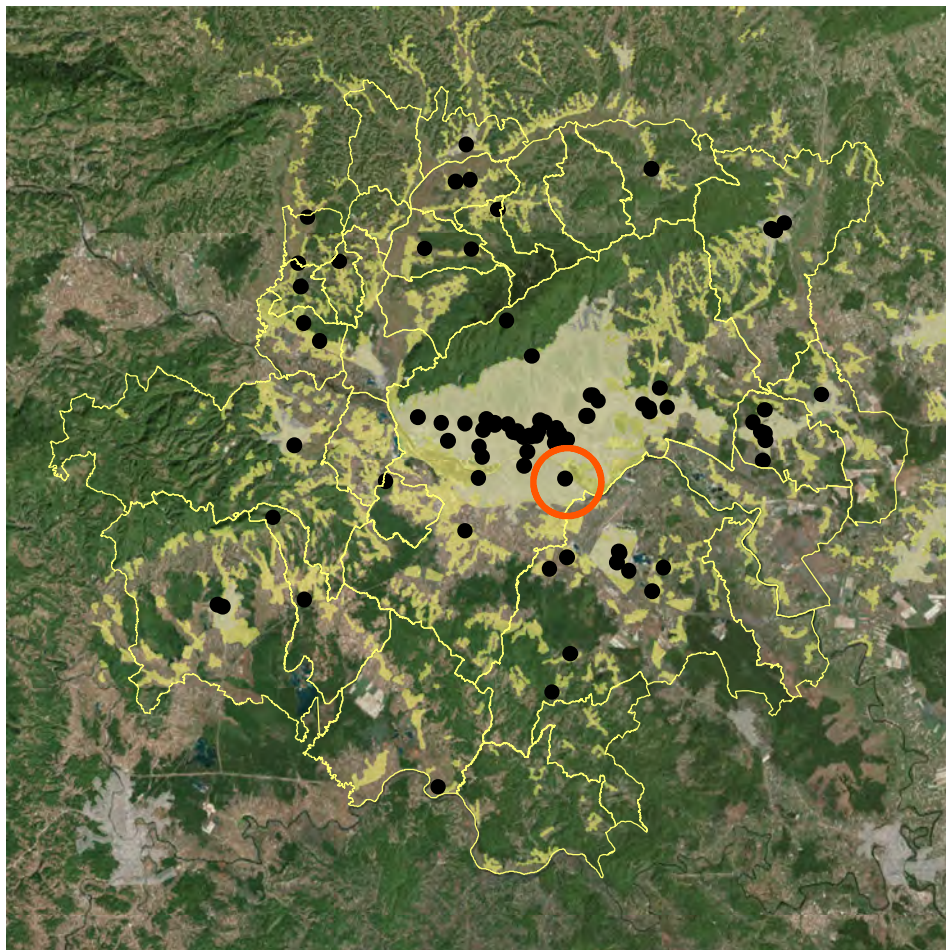


ATLAS BROWNFIELD POVRŠINA

GRAD ZAGREB - GRADSKI URED ZA STRATEGIJSKO PLANIRANJE I RAZVOJ GRADA

JEDINSTVO

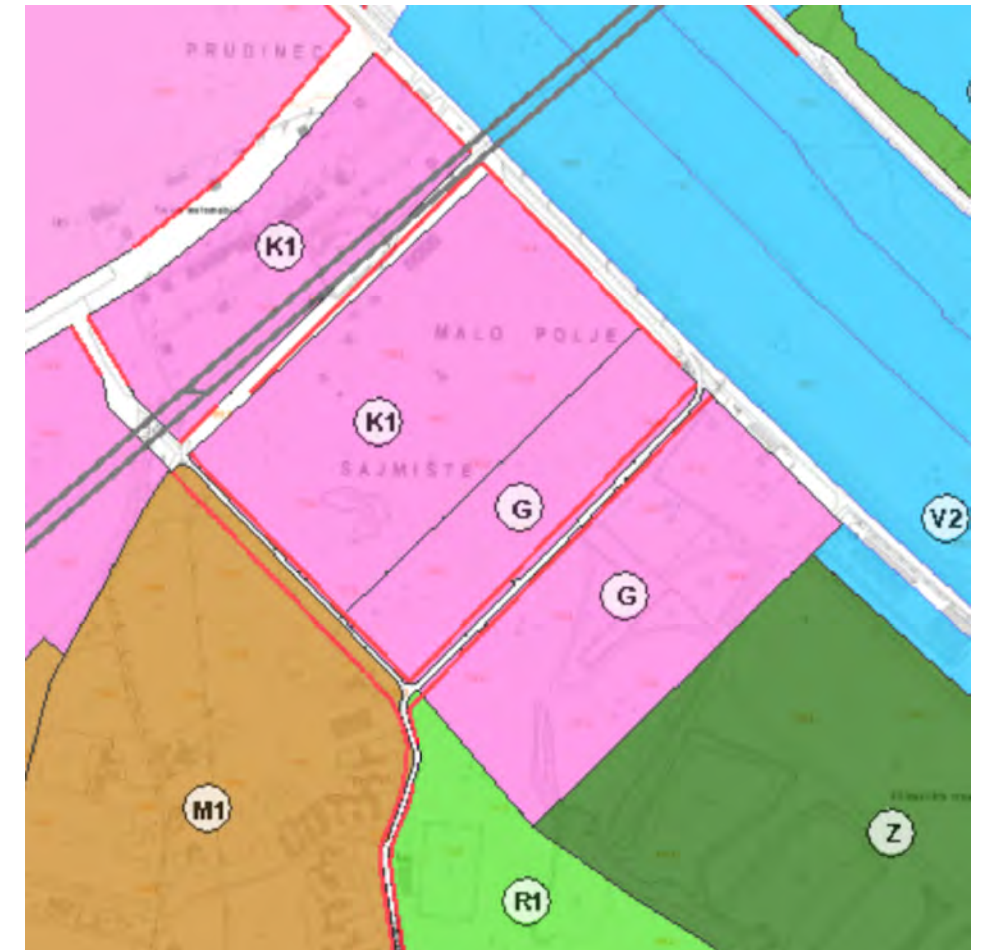
ZAGREB, studeni 2019.



POSITION WITHIN URBAN AGGLOMERATION



CADASTER (KATASTAR.HR)



PLANNING PURPOSE (GEOPORTAL.ZAGREB.HR)




SITUATION

1:25.000



3D VIEW (GOOGLE EARTH)



EXISTING SITUATION (GOGGLE STREETVIEW, 2011)

ATLAS OF BROWNFIELDS

12 SAJAM AUTOMOBILA

OZNAKA NA KARTI

12

NAZIV

Sajam automobila

ADRESA

Sajmišna cesta 8, 10000 Zagreb

JLS, ŽUPANIJA

GRAD ZAGREB, GRAD ZAGREB

POVRŠINA (ha)

21,84

VLASNIŠTVO

JLS

PRETHODNO KORIŠENJE

Poslovna namjena

PRIVREMENO KORIŠTENJE

Poslovno

PLANSKA NAMJENA

Poslovna namjena

OZNAKA PLANSKE NAMJENE

K1

OBVEZA IZRADE UPU-a

Obveza izrade UPU-a

ZAŠTITA

Nema

Napomena:

Podaci prikazani u Katalogu prikupljeni su od jedinica lokalne samouprave i Zagorske razvojne agencije i informativnog su karaktera. U slučaju razrade pojedine lokacije potrebno je dodatno provjeriti njihovu aktualnost.



WORLD IMAGERY (CLARITY), ESRI

OZNAKA NA KARTI

12

NAZIV

Sajam automobila

ADRESA

Sajmišna cesta 8, 10000 Zagreb

JLS, ŽUPANIJA

GRAD ZAGREB, GRAD ZAGREB

POVRŠINA (ha)

21,84

VLASNIŠTVO

JLS

PRETHODNO KORIŠENJE

Poslovna namjena

PRIVREMENO KORIŠTENJE

Poslovno

PLANSKA NAMJENA

Poslovna namjena

OZNAKA PLANSKE NAMJENE

K1

OBVEZA IZRADE UPU-a

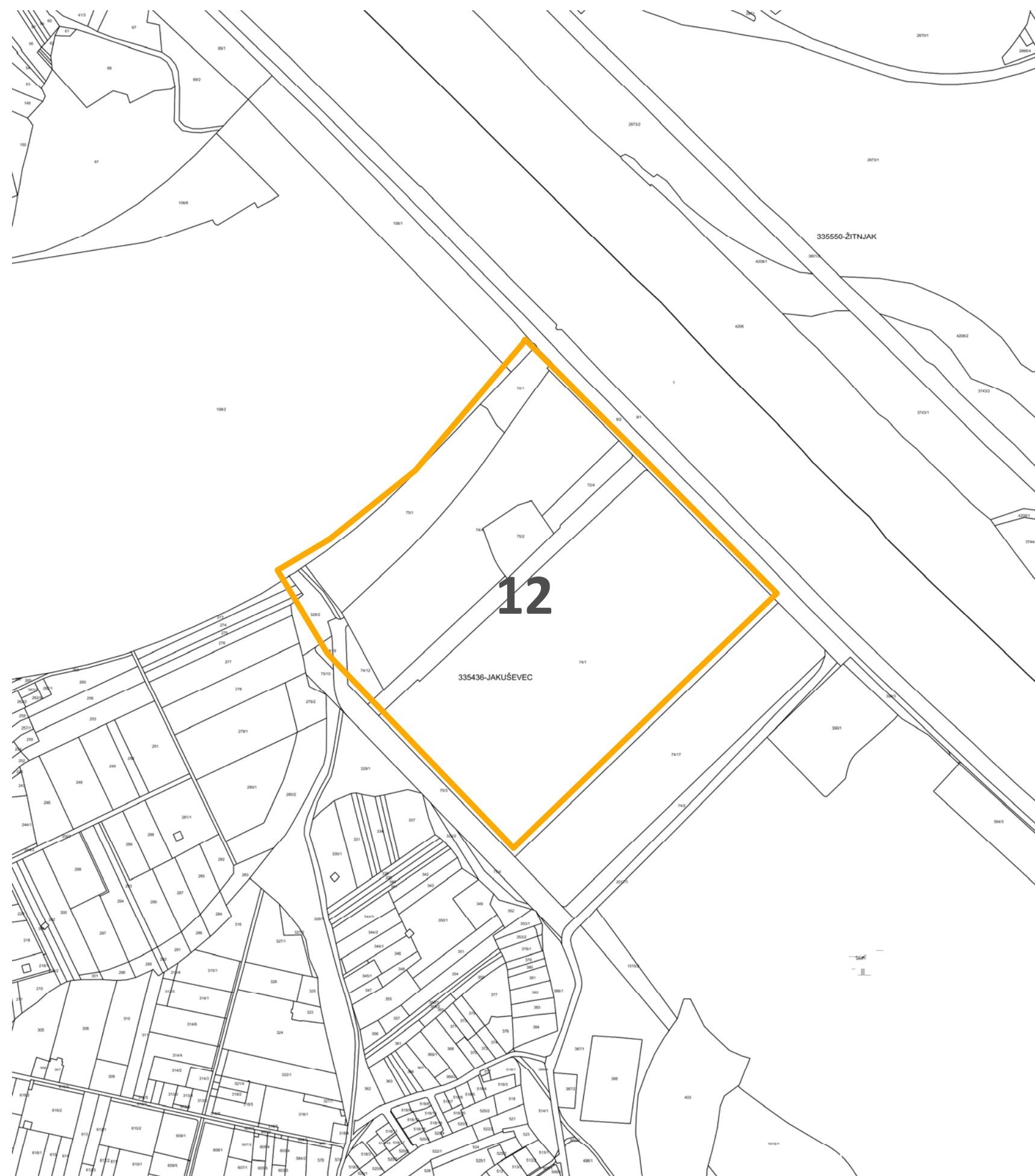
Obveza izrade UPU-a

ZAŠTITA

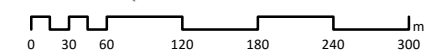
Nema

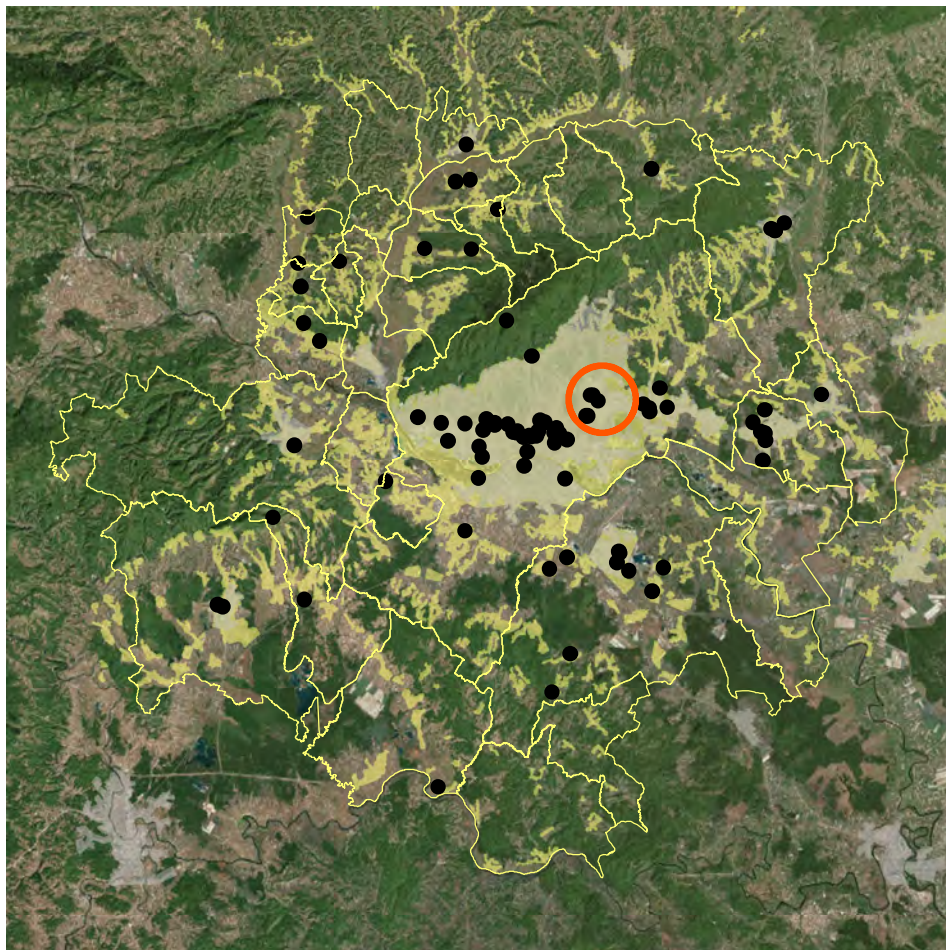
Napomena:

Podaci prikazani u Katalogu prikupljeni su od jedinica lokalne samouprave i Zagorske razvojne agencije i informativnog su karaktera. U slučaju razrade pojedine lokacije potrebno je dodatno provjeriti njihovu aktualnost.



WORLD IMAGERY (CLARITY), ESRI

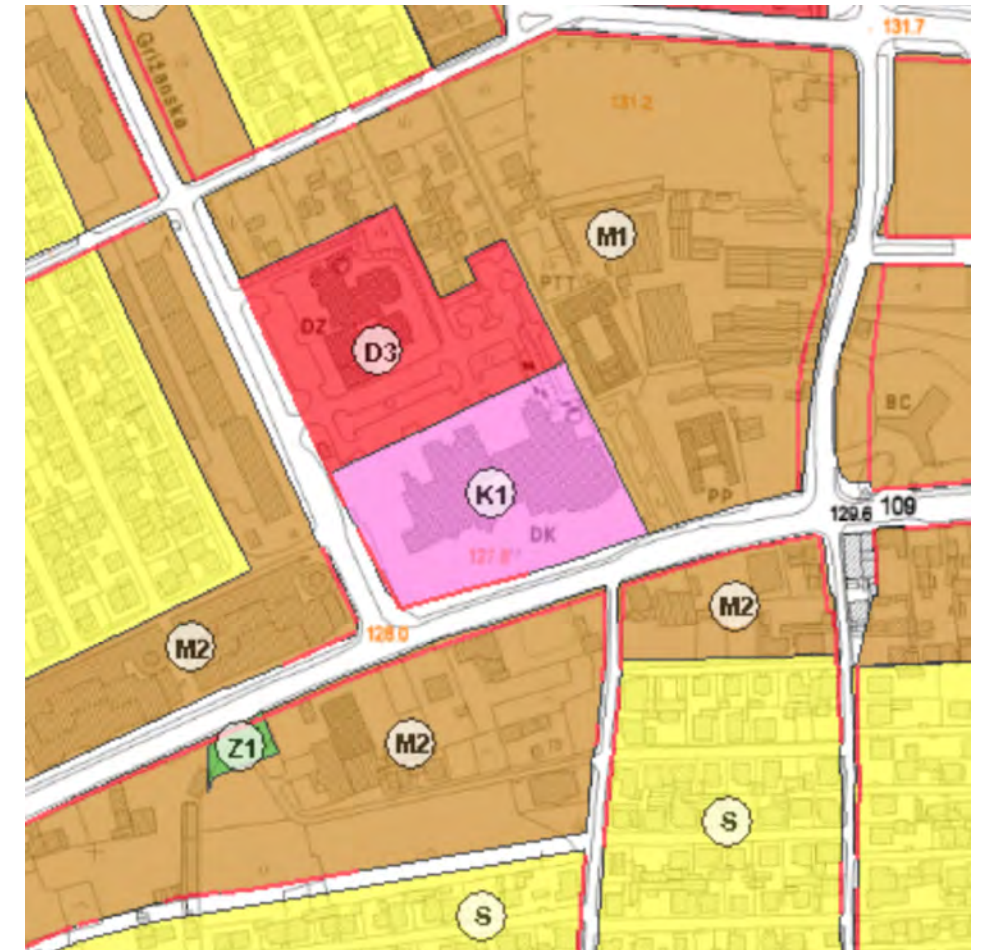




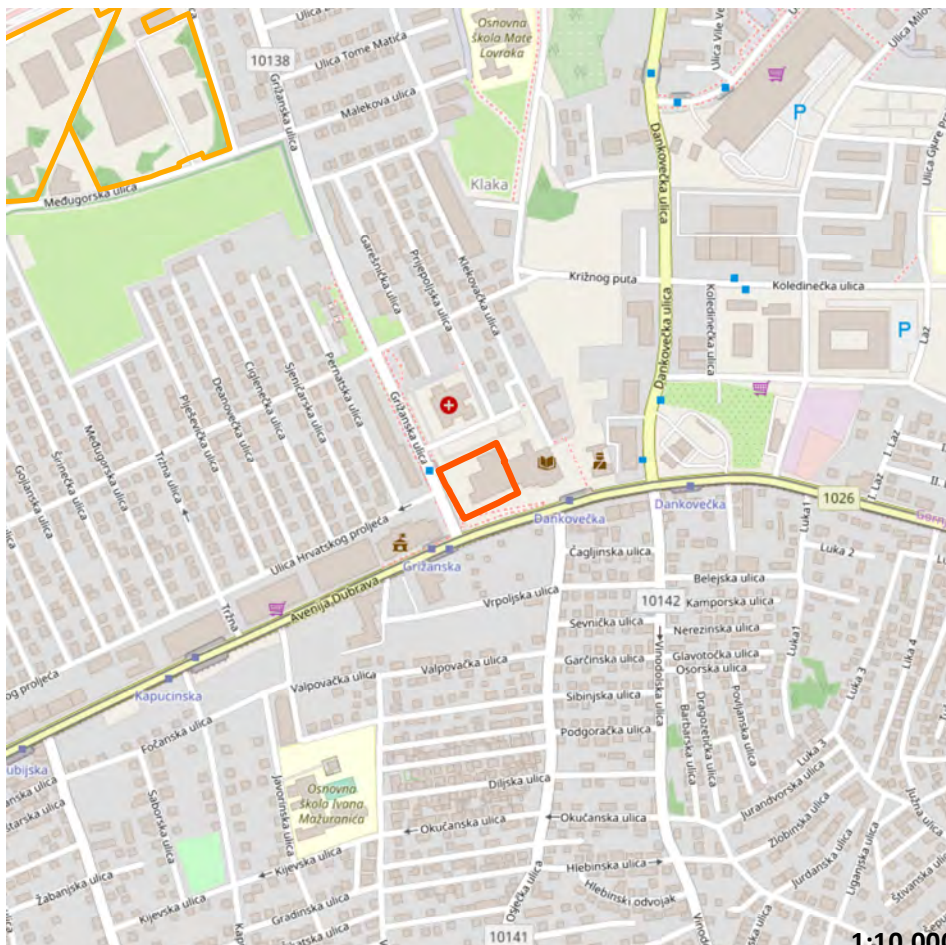
POSITION WITHIN URBAN AGGLOMERATION



CADASTER (KATASTAR.HR)



PLANNING PURPOSE (GEOPORTAL.ZAGREB.HR)




SITUATION

1:10.000



3D VIEW (GOOGLE EARTH)



EXISTING SITUATION (GOGGLE STREETVIEW, 2011)

ATLAS OF BROWNFIELDS

13 KULTURNI CENTAR DUBRAVA

OZNAKA NA KARTI

13

NAZIV

Kulturni centar Dubrava

ADRESA

Grižanska ulica 2a, 10000 Zagreb

JLS, ŽUPANIJA

GRAD ZAGREB, GRAD ZAGREB

POVRŠINA (ha)

0,59

VLASNIŠTVO

JLS

PRETHODNO KORIŠENJE

Nedovršeno gradilište

PRIVREMENO KORIŠTENJE

Nema privremeno korištenje

PLANSKA NAMJENA

Poslovna namjena

OZNAKA PLANSKE NAMJENE

K1

OBVEZA IZRADE UPU-a

Nema obveze izrade UPU-a

ZAŠTITA

Nema

Napomena:

Podaci prikazani u Katalogu prikupljeni su od jedinica lokalne samouprave i Zagorske razvojne agencije i informativnog su karaktera. U slučaju razrade pojedine lokacije potrebno je dodatno provjeriti njihovu aktualnost.



WORLD IMAGERY (CLARITY), ESRI

OZNAKA NA KARTI

13

NAZIV

Kulturni centar Dubrava

ADRESA

Grižanska ulica 2a, 10000 Zagreb

JLS, ŽUPANIJA

GRAD ZAGREB, GRAD ZAGREB

POVRŠINA (ha)

0,59

VLASNIŠTVO

JLS

PRETHODNO KORIŠENJE

Nedovršeno gradilište

PRIVREMENO KORIŠTENJE

Nema privremeno korištenje

PLANSKA NAMJENA

Poslovna namjena

OZNAKA PLANSKE NAMJENE

K1

OBVEZA IZRADE UPU-a

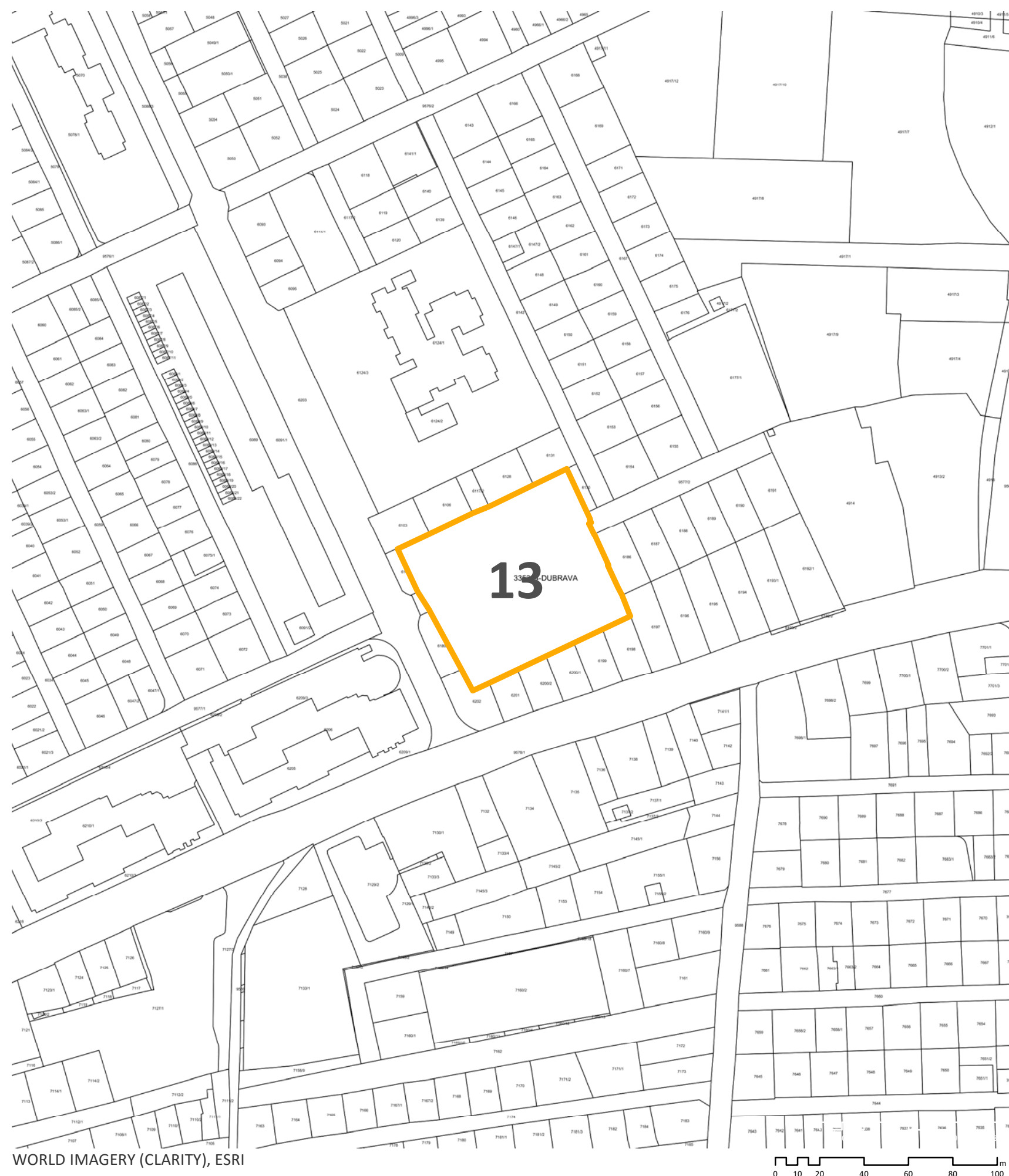
Nema obveze izrade UPU-a

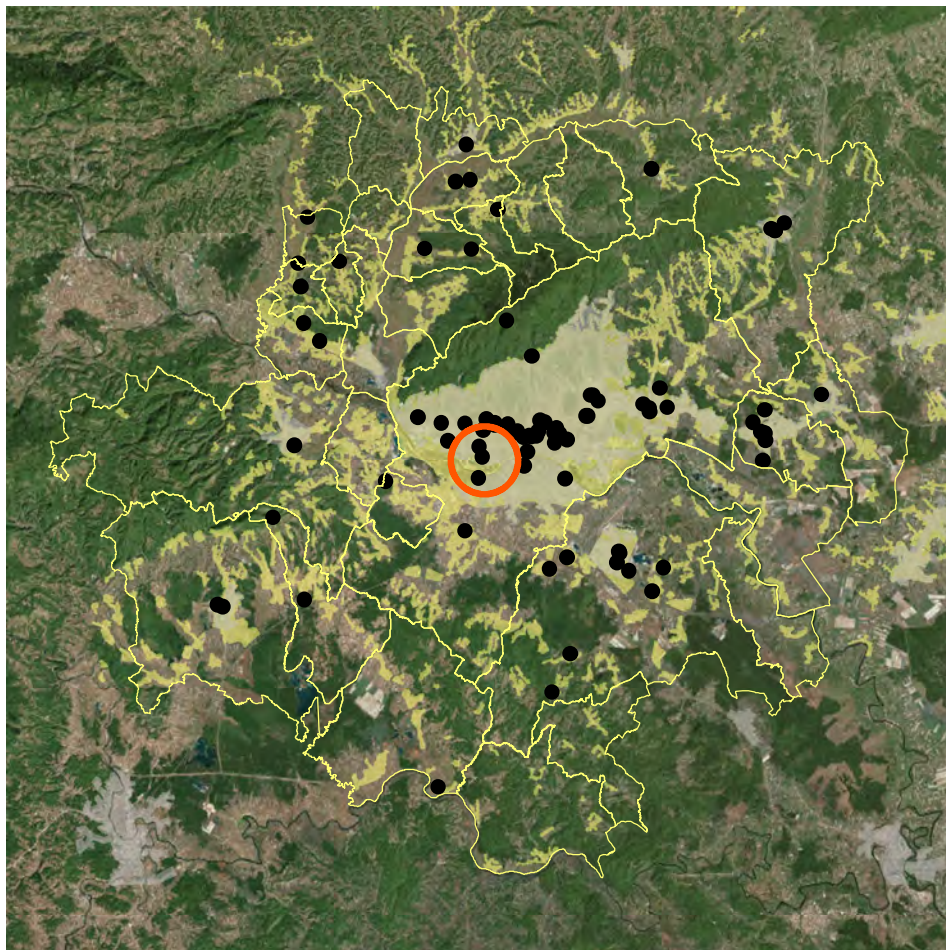
ZAŠTITA

Nema

Napomena:

Podaci prikazani u Katalogu prikupljeni su od jedinica lokalne samouprave i Zagorske razvojne agencije i informativnog su karaktera. U slučaju razrade pojedine lokacije potrebno je dodatno provjeriti njihovu aktualnost.

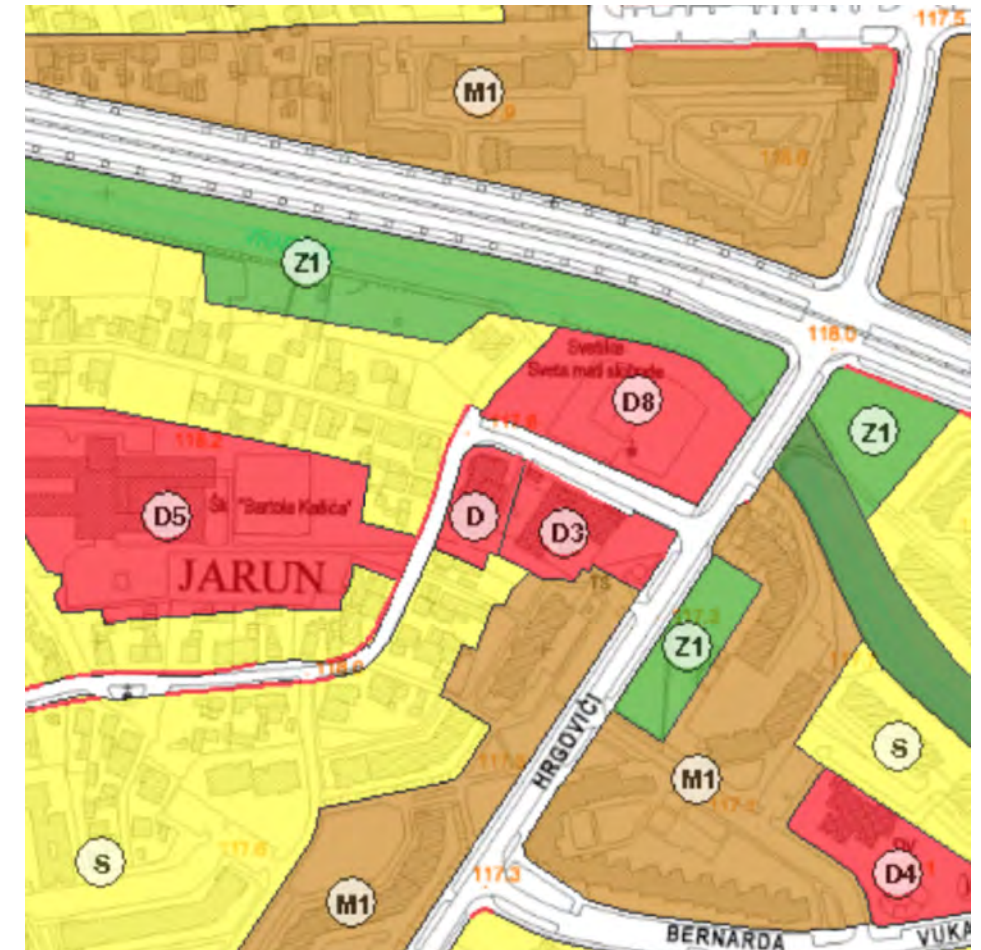




POSITION WITHIN URBAN AGGLOMERATION



CADASTER (KATASTAR.HR)



PLANNING PURPOSE (GEOPORTAL.ZAGREB.HR)



SITUATION

1:5.000



3D VIEW (GOOGLE EARTH)



EXISTING SITUATION (GOGGLE STREETVIEW, 2011)

ATLAS OF BROWNFIELDS

OZNAKA NA KARTI

14

NAZIV

Jarun 19

ADRESA

Jarun 19, 10000 Zagreb

JLS, ŽUPANIJA

GRAD ZAGREB, GRAD ZAGREB

POVRŠINA (ha)

0,19

VLASNIŠTVO

JLS

PRETHODNO KORIŠENJE

Nedovršeno gradilište

PRIVREMENO KORIŠTENJE

Nema privremeno korištenje

PLANSKA NAMJENA

Javna i društvena namjena

OZNAKA PLANSKE NAMJENE

D

OBVEZA IZRADE UPU-a

Nema obveze izrade UPU-a

ZAŠTITA

Nema

Napomena:

Podaci prikazani u Katalogu prikupljeni su od jedinica lokalne samouprave i Zagorske razvojne agencije i informativnog su karaktera. U slučaju razrade pojedine lokacije potrebno je dodatno provjeriti njihovu aktualnost.



WORLD IMAGERY (CLARITY), ESRI

OZNAKA NA KARTI

14

NAZIV

Jarun 19

ADRESA

Jarun 19, 10000 Zagreb

JLS, ŽUPANIJA

GRAD ZAGREB, GRAD ZAGREB

POVRŠINA (ha)

0,19

VLASNIŠTVO

JLS

PRETHODNO KORIŠENJE

Nedovršeno gradilište

PRIVREMENO KORIŠTENJE

Nema privremeno korištenje

PLANSKA NAMJENA

Javna i društvena namjena

OZNAKA PLANSKE NAMJENE

D

OBVEZA IZRADE UPU-a

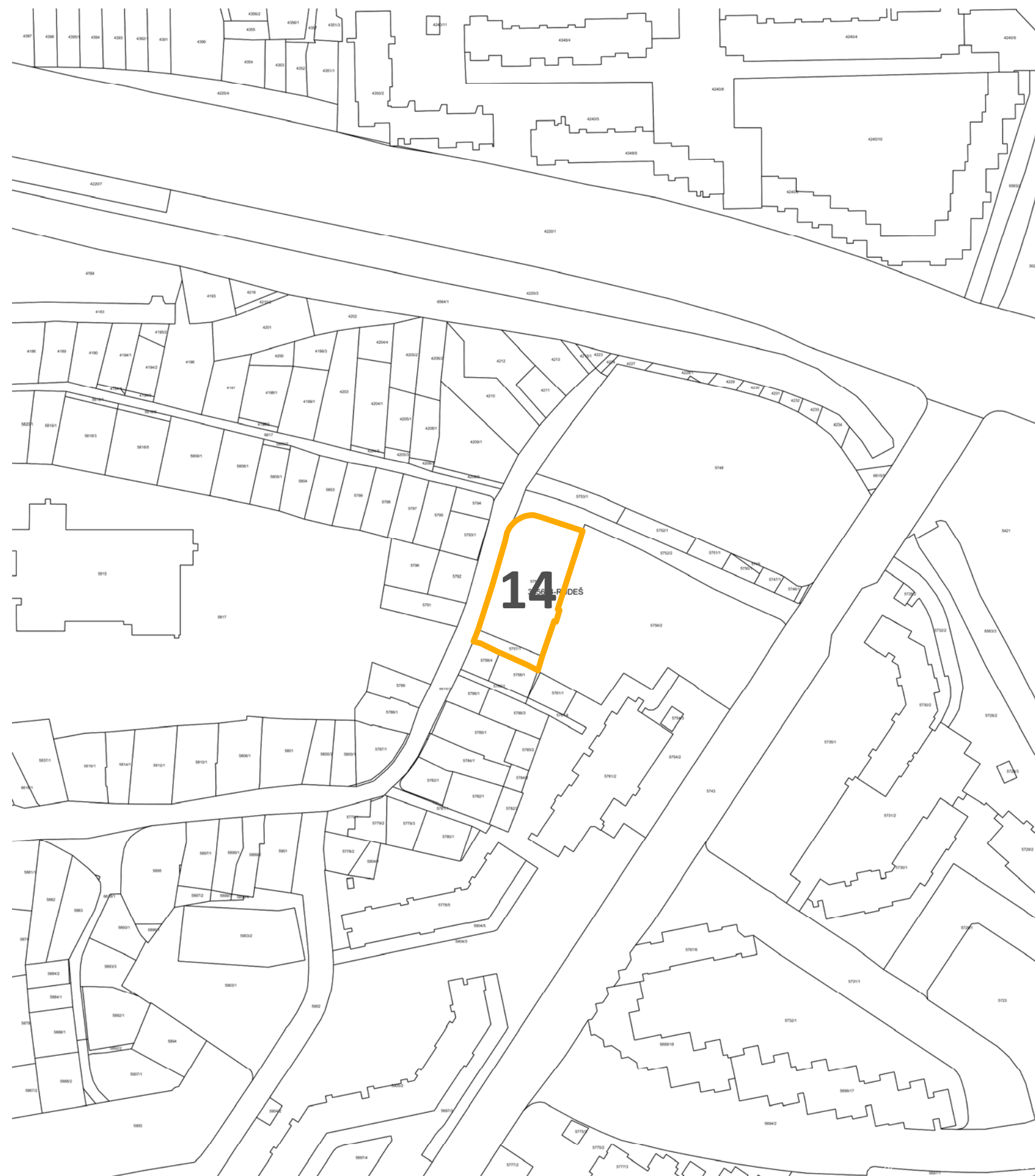
Nema obveze izrade UPU-a

ZAŠTITA


Nema

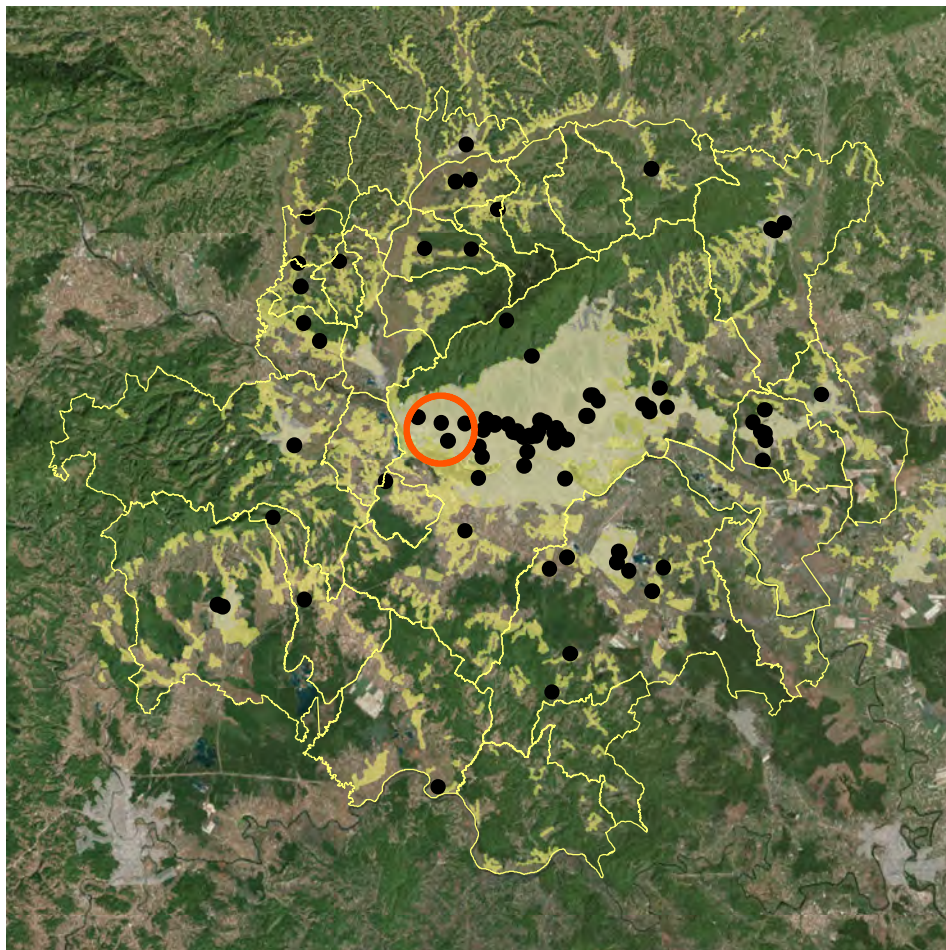
Napomena:

Podaci prikazani u Katalogu prikupljeni su od jedinica lokalne samouprave i Zagorske razvojne agencije i informativnog su karaktera. U slučaju razrade pojedine lokacije potrebno je dodatno provjeriti njihovu aktualnost.



WORLD IMAGERY (CLARITY), ESRI

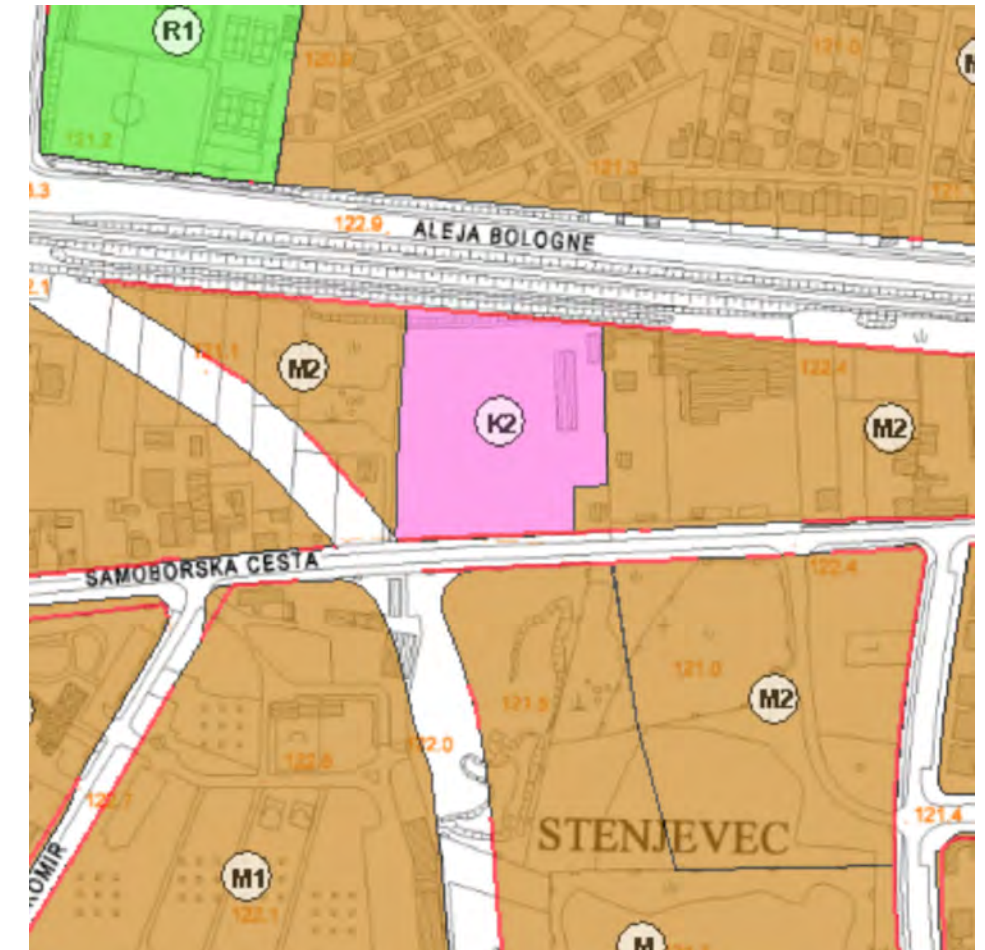




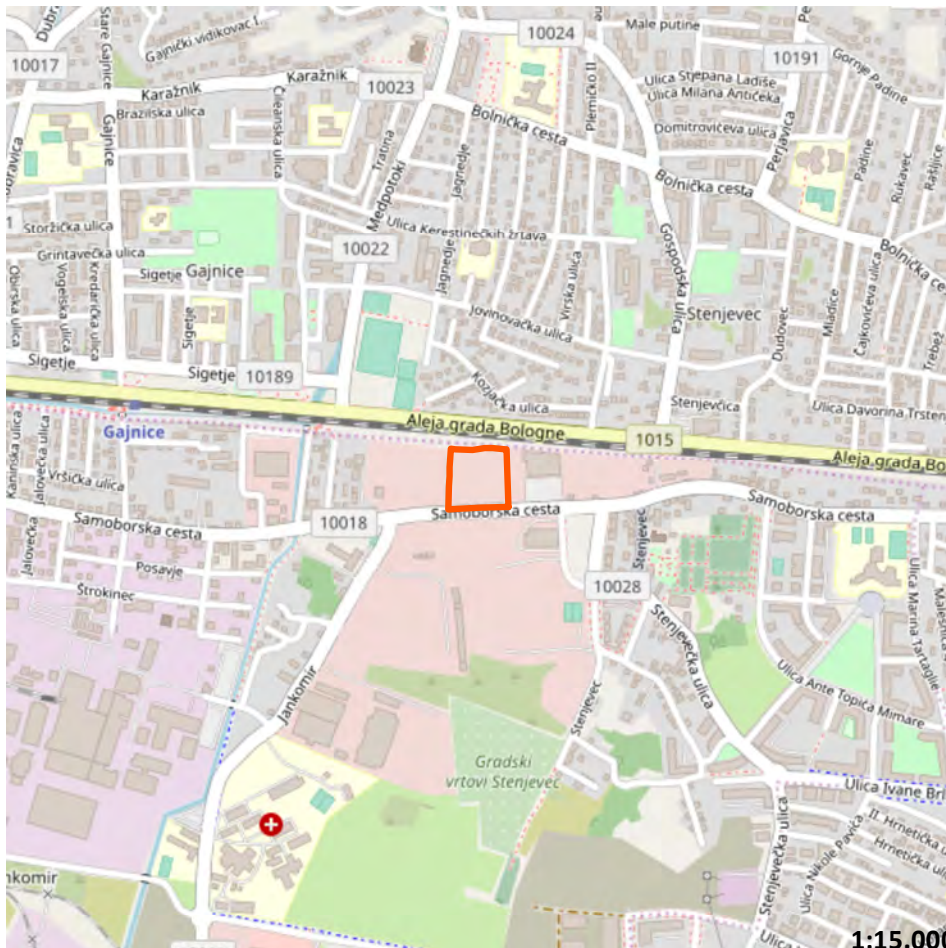
POSITION WITHIN URBAN AGGLOMERATION



CADASTER (KATASTAR.HR)



PLANNING PURPOSE (GEOPORTAL.ZAGREB.HR)



SITUATION

1:15.000



3D VIEW (GOOGLE EARTH)



EXISTING SITUATION (GOGGLE STREETVIEW, 2011)

ATLAS OF BROWNFIELDS

15 SAMOBORSKA CESTA 104

OZNAKA NA KARTI

15

NAZIV

Samoborska cesta 104

ADRESA

Samoborska cesta 104, 10000 Zagreb

JLS, ŽUPANIJA

GRAD ZAGREB, GRAD ZAGREB

POVRŠINA (ha)

1,35

VLASNIŠTVO

JLS

PRETHODNO KORIŠENJE

Poslovna namjena

PRIVREMENO KORIŠTENJE

Nema privremeno korištenje

PLANSKA NAMJENA

Poslovna namjena

OZNAKA PLANSKE NAMJENE

K2

OBVEZA IZRADE UPU-a

Nema obveze izrade UPU-a

ZAŠTITA

Nema

Napomena:

Podaci prikazani u Katalogu prikupljeni su od jedinica lokalne samouprave i Zagorske razvojne agencije i informativnog su karaktera. U slučaju razrade pojedine lokacije potrebno je dodatno provjeriti njihovu aktualnost.



WORLD IMAGERY (CLARITY), ESRI

OZNAKA NA KARTI

15

NAZIV

Samoborska cesta 104

ADRESA

Samoborska cesta 104, 10000 Zagreb

JLS, ŽUPANIJA

GRAD ZAGREB, GRAD ZAGREB

POVRŠINA (ha)

1,35

VLASNIŠTVO

JLS

PRETHODNO KORIŠENJE

Poslovna namjena

PRIVREMENO KORIŠTENJE

Nema privremeno korištenje

PLANSKA NAMJENA

Poslovna namjena

OZNAKA PLANSKE NAMJENE

K2

OBVEZA IZRADE UPU-a

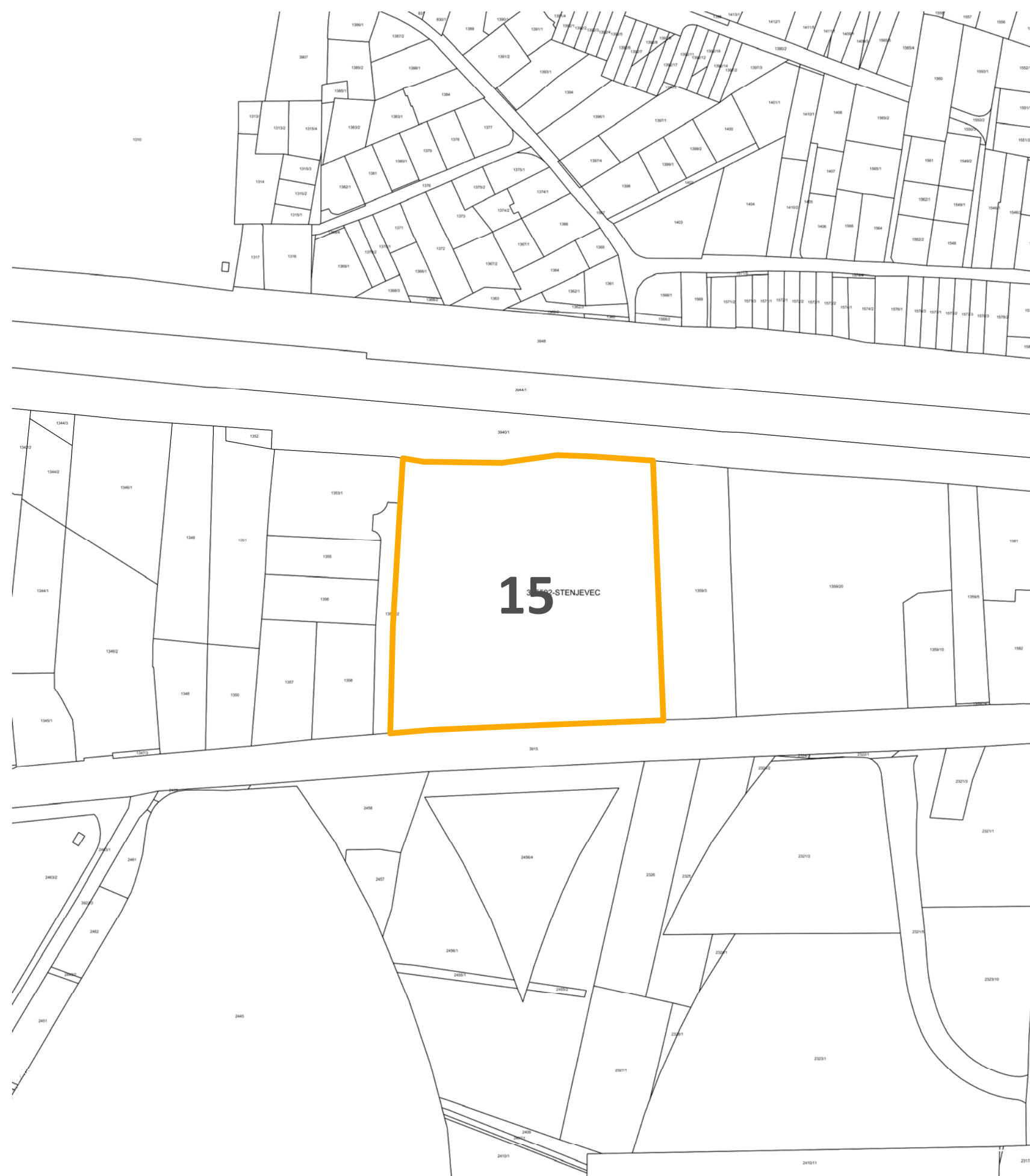
Nema obveze izrade UPU-a

ZAŠTITA

Nema

Napomena:

Podaci prikazani u Katalogu prikupljeni su od jedinica lokalne samouprave i Zagorske razvojne agencije i informativnog su karaktera. U slučaju razrade pojedine lokacije potrebno je dodatno provjeriti njihovu aktualnost.

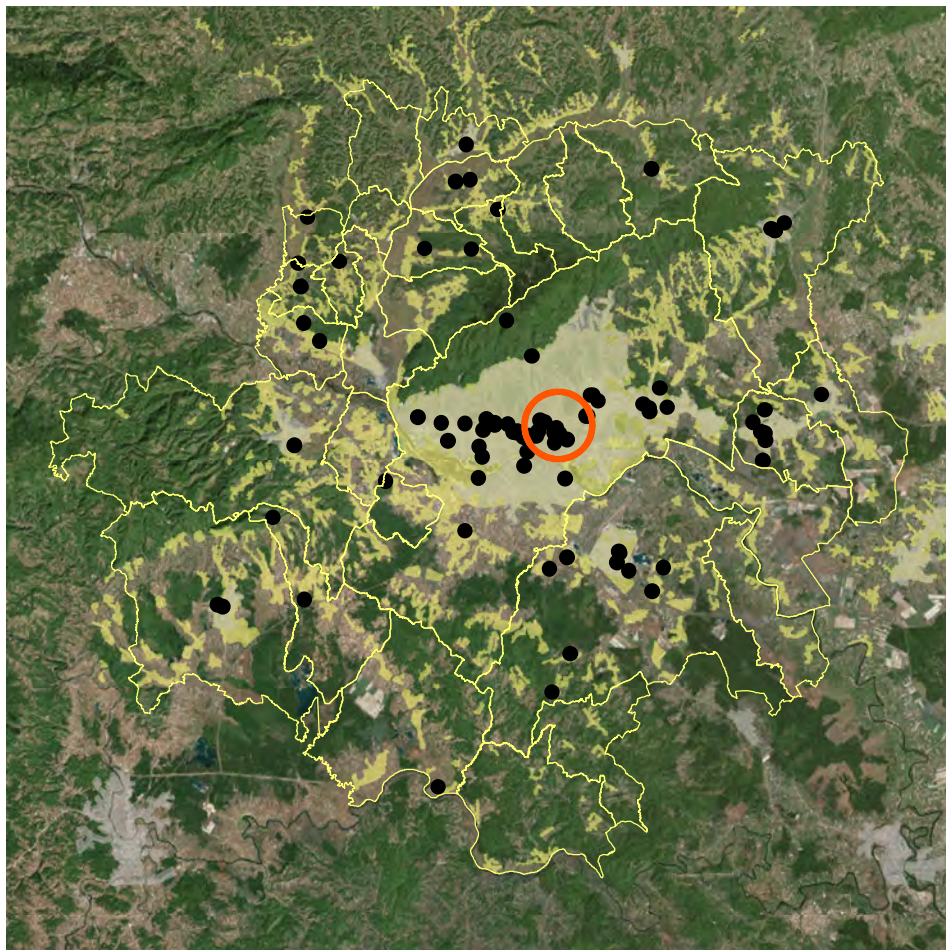


WORLD IMAGERY (CLARITY), ESRI

0 10 20 40 60 80 100 m

ATLAS BROWNFIELD POVRŠINA

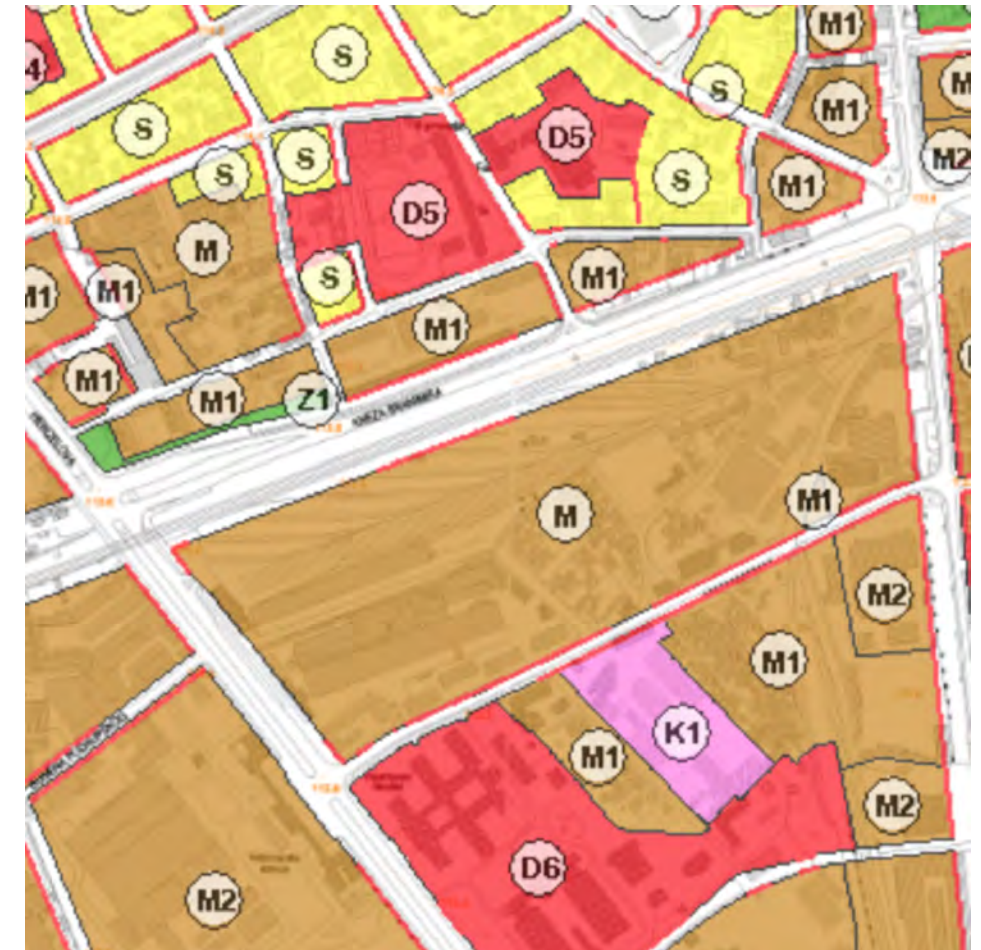
SAMOBORSKA CESTA 104



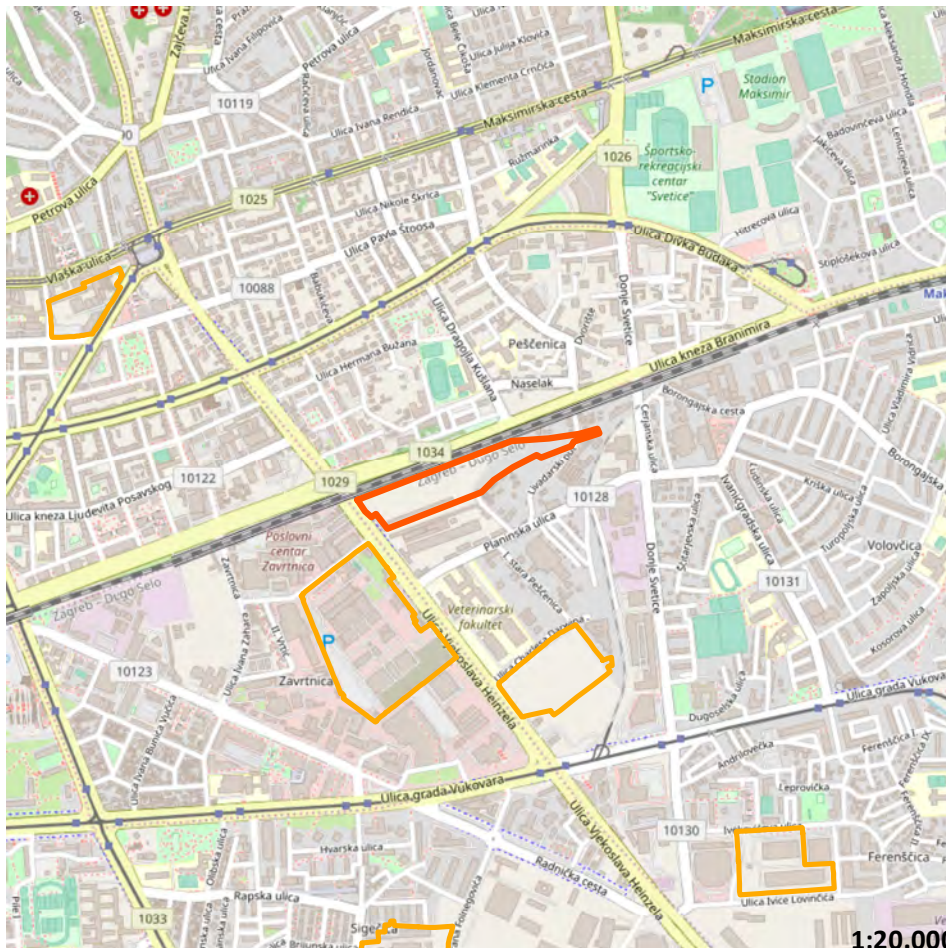
POSITION WITHIN URBAN AGGLOMERATION




CADASTER (KATASTAR.HR)



PLANNING PURPOSE (GEOPORTAL.ZAGREB.HR)



SITUATION 1:20.000



3D VIEW (GOOGLE EARTH)



EXISTING SITUATION (GOGGLE STREETVIEW, 2011)

ATLAS OF BROWNFIELDS

16 ISTOČNI KOLODVOR

OZNAKA NA KARTI

16

NAZIV

Istočni kolodvor

ADRESA

Vjekoslava Heinzela, 10000 Zagreb

JLS, ŽUPANIJA

GRAD ZAGREB, GRAD ZAGREB

POVRŠINA (ha)

4,62

VLASNIŠTVO

Javna poduzeća

PRETHODNO KORIŠENJE

Promet

PRIVREMENO KORIŠTENJE

Nema privremeno korištenje

PLANSKA NAMJENA

Mješovita namjena

OZNAKA PLANSKE NAMJENE

M

OBVEZA IZRADE UPU-a

Obveza izrade UPU-a

ZAŠTITA

Nema

Napomena:

Podaci prikazani u Katalogu prikupljeni su od jedinica lokalne samouprave i Zagorske razvojne agencije i informativnog su karaktera. U slučaju razrade pojedine lokacije potrebno je dodatno provjeriti njihovu aktualnost.



WORLD IMAGERY (CLARITY), ESRI

OZNAKA NA KARTI

16

NAZIV

Istočni kolodvor

ADRESA

Vjekoslava Heinzela, 10000 Zagreb

JLS, ŽUPANIJA

GRAD ZAGREB, GRAD ZAGREB

POVRŠINA (ha)

4,62

VLASNIŠTVO

Javna poduzeća

PRETHODNO KORIŠENJE

Promet

PRIVREMENO KORIŠTENJE

Nema privremeno korištenje

PLANSKA NAMJENA

Mješovita namjena

OZNAKA PLANSKE NAMJENE

M

OBVEZA IZRADE UPU-a

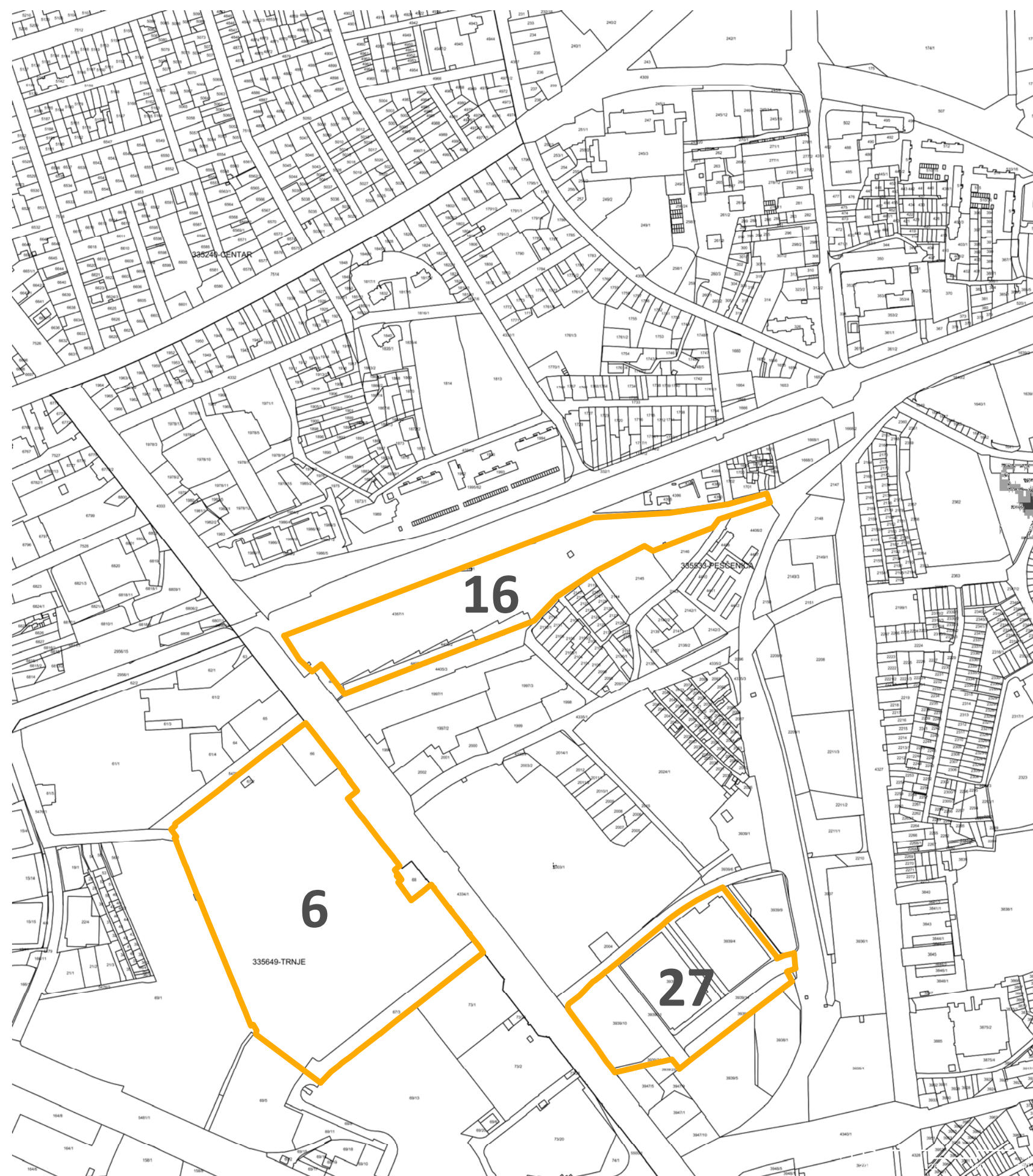
Obveza izrade UPU-a

ZAŠTITA

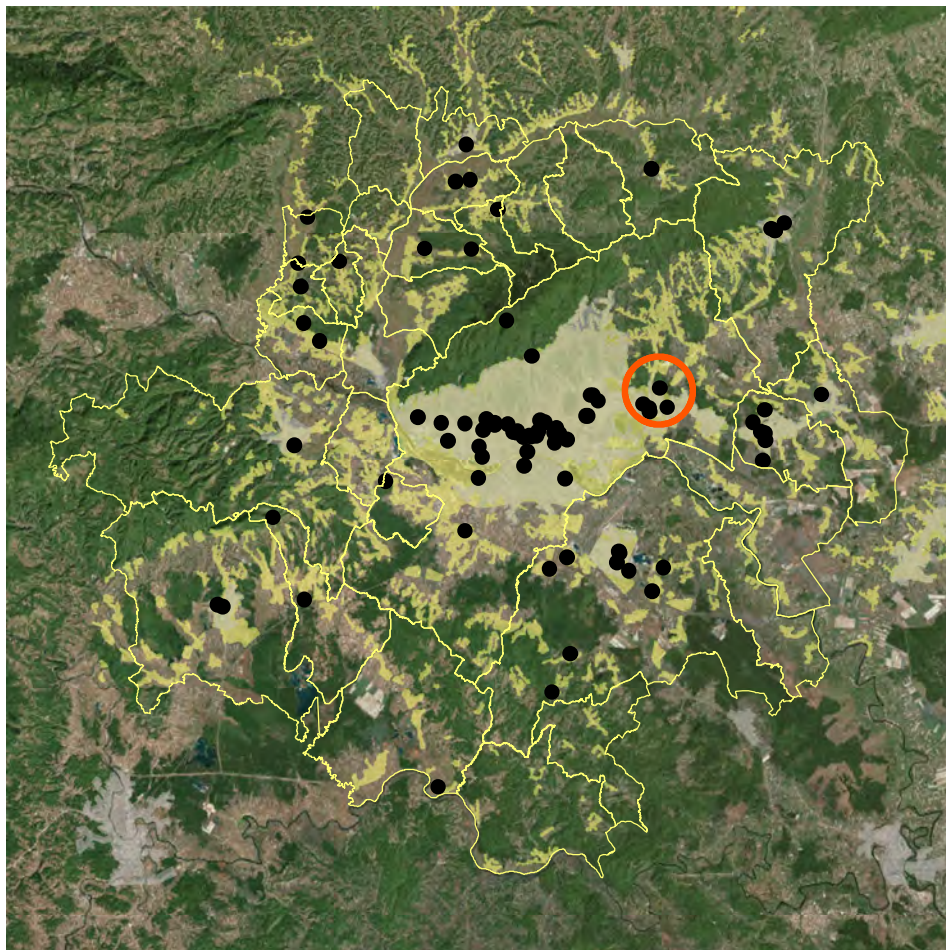
Nema

Napomena:

Podaci prikazani u Katalogu prikupljeni su od jedinica lokalne samouprave i Zagorske razvojne agencije i informativnog su karaktera. U slučaju razrade pojedine lokacije potrebno je dodatno provjeriti njihovu aktualnost.



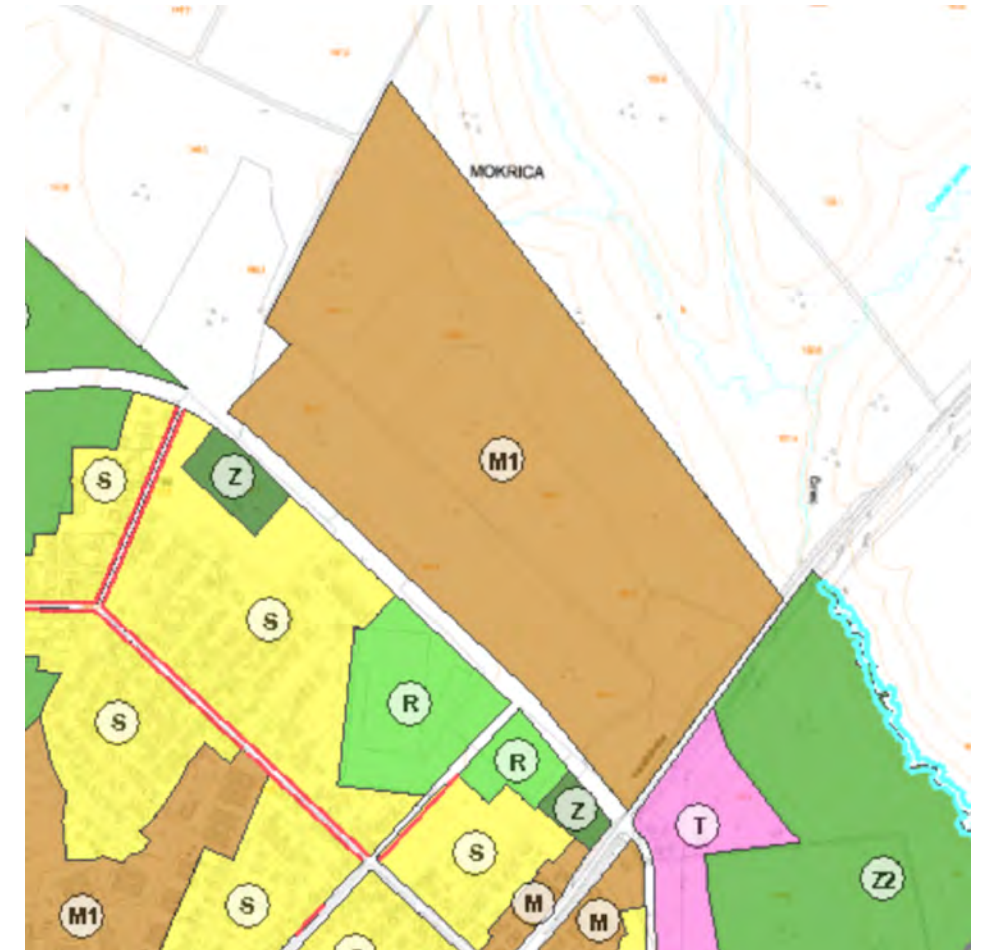
WORLD IMAGERY (CLARITY), ESRI



POSITION WITHIN URBAN AGGLOMERATION



CADASTER (KATASTAR.HR)



PLANNING PURPOSE (GEOPORTAL.ZAGREB.HR)



SITUATION

1:20.000



3D VIEW (GOOGLE EARTH)



EXISTING SITUATION (GOGGLE STREETVIEW, 2012)

ATLAS OF BROWNFIELDS

17 DUBOKI JARAK

OZNAKA NA KARTI

17

NAZIV

Duboki Jarak

ADRESA

Varaždinska cesta, 10360 Sesvete

JLS, ŽUPANIJA

GRAD ZAGREB, GRAD ZAGREB

POVRŠINA (ha)

19,27

VLASNIŠTVO

RH

PRETHODNO KORIŠENJE

Posebna namjena

PRIVREMENO KORIŠTENJE

Nema privremeno korištenje

PLANSKA NAMJENA

Mješovita namjena

OZNAKA PLANSKE NAMJENE

M1

OBVEZA IZRADE UPU-a

Obveza izrade UPU-a

ZAŠTITA

Ima

Napomena:

Podaci prikazani u Katalogu prikupljeni su od jedinica lokalne samouprave i Zagorske razvojne agencije i informativnog su karaktera. U slučaju razrade pojedine lokacije potrebno je dodatno provjeriti njihovu aktualnost.



WORLD IMAGERY (CLARITY), ESRI

OZNAKA NA KARTI

17

NAZIV

Duboki Jarak

ADRESA

Varaždinska cesta, 10360 Sesevete

JLS, ŽUPANIJA

GRAD ZAGREB, GRAD ZAGREB

POVRŠINA (ha)

19,27

VLASNIŠTVO

RH

PRETHODNO KORIŠENJE

Posebna namjena

PRIVREMENO KORIŠTENJE

Nema privremeno korištenje

PLANSKA NAMJENA

Mješovita namjena

OZNAKA PLANSKE NAMJENE

M1

OBVEZA IZRADE UPU-a

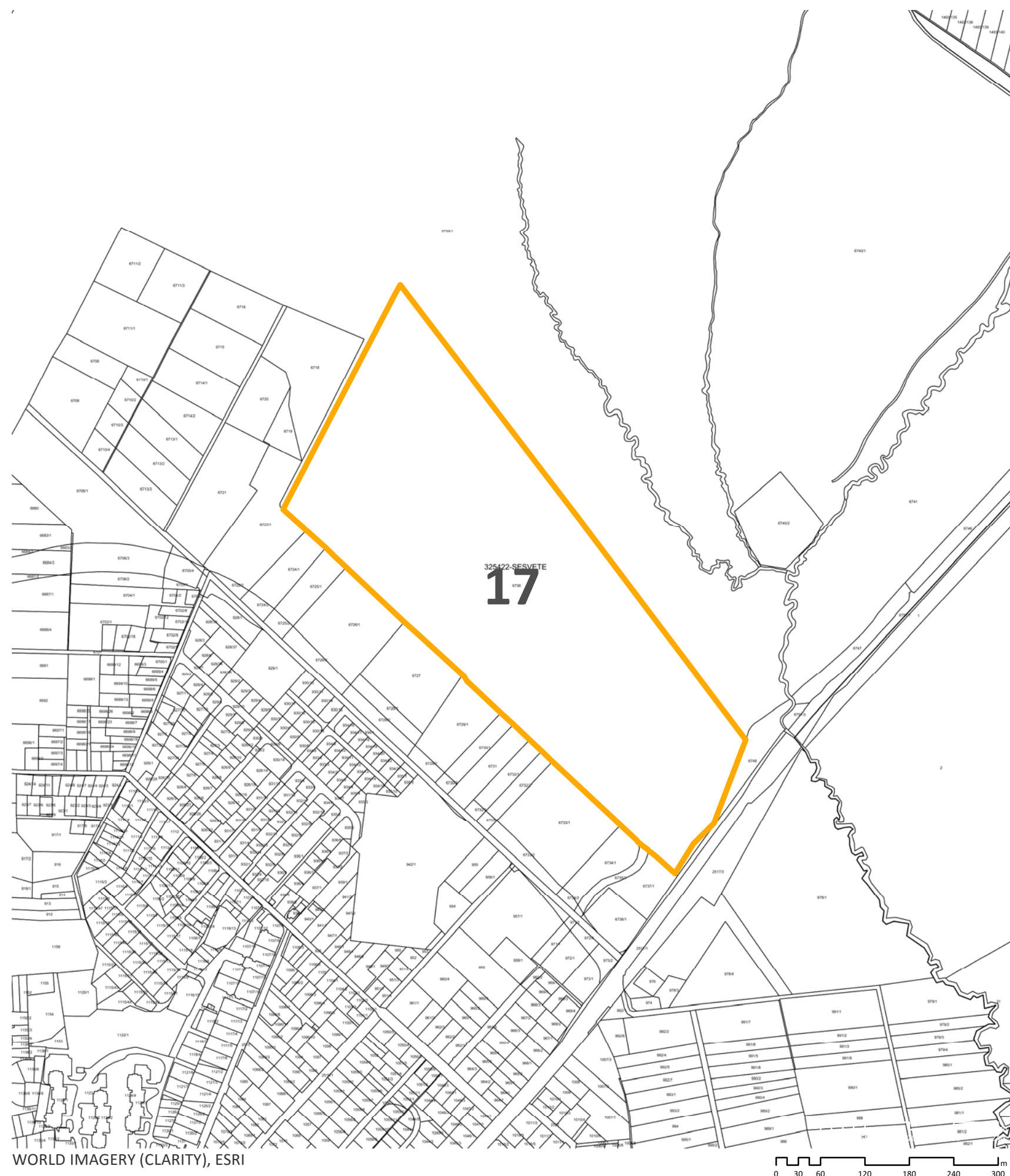
Obveza izrade UPU-a

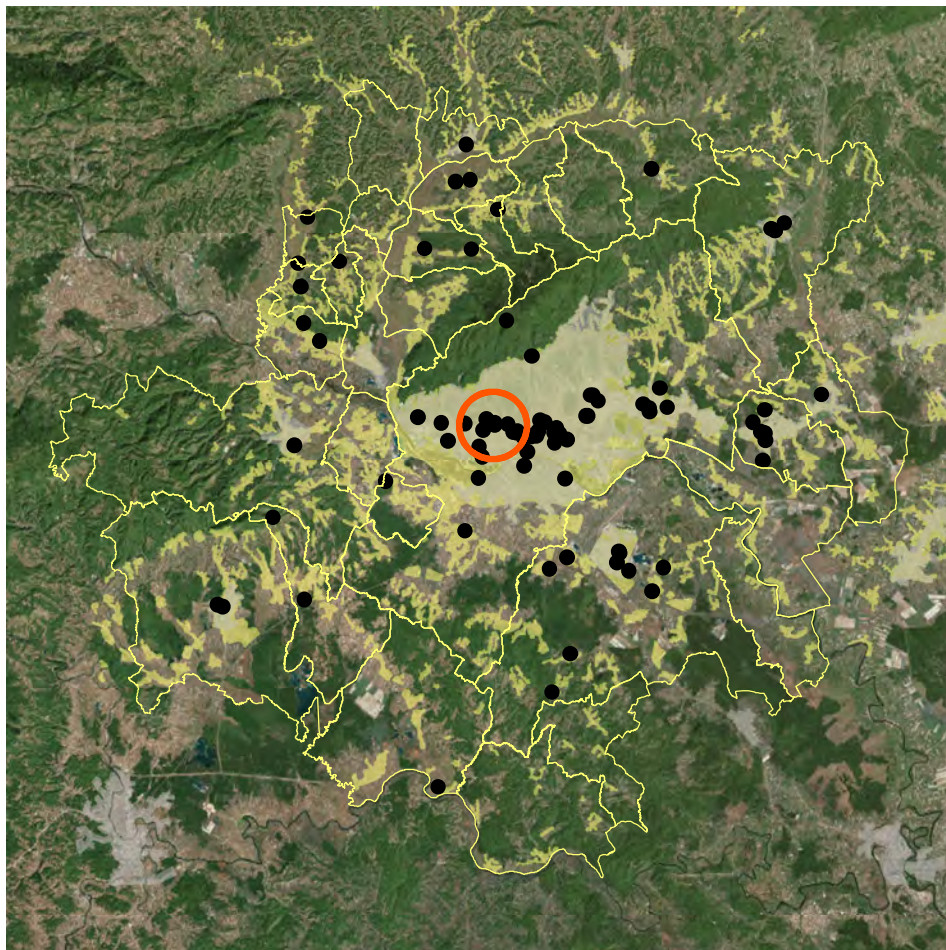
ZAŠTITA

Ima

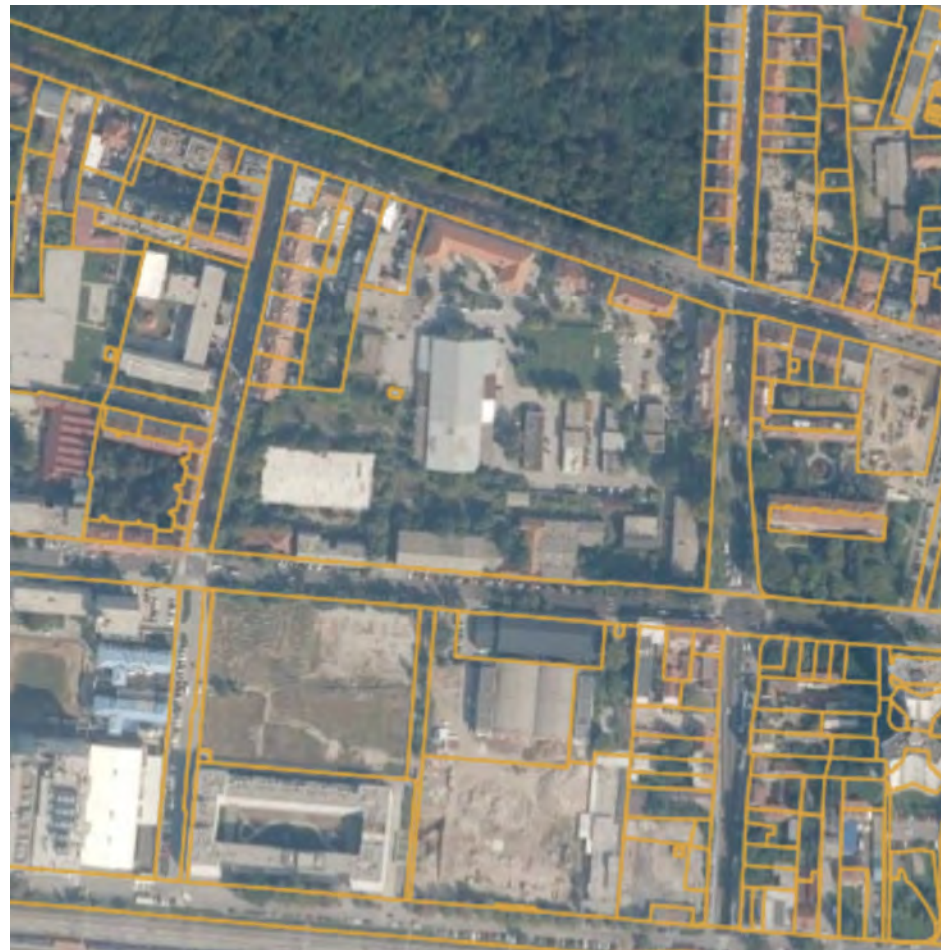
Napomena:

Podaci prikazani u Katalogu prikupljeni su od jedinica lokalne samouprave i Zagorske razvojne agencije i informativnog su karaktera. U slučaju razrade pojedine lokacije potrebno je dodatno provjeriti njihovu aktualnost.

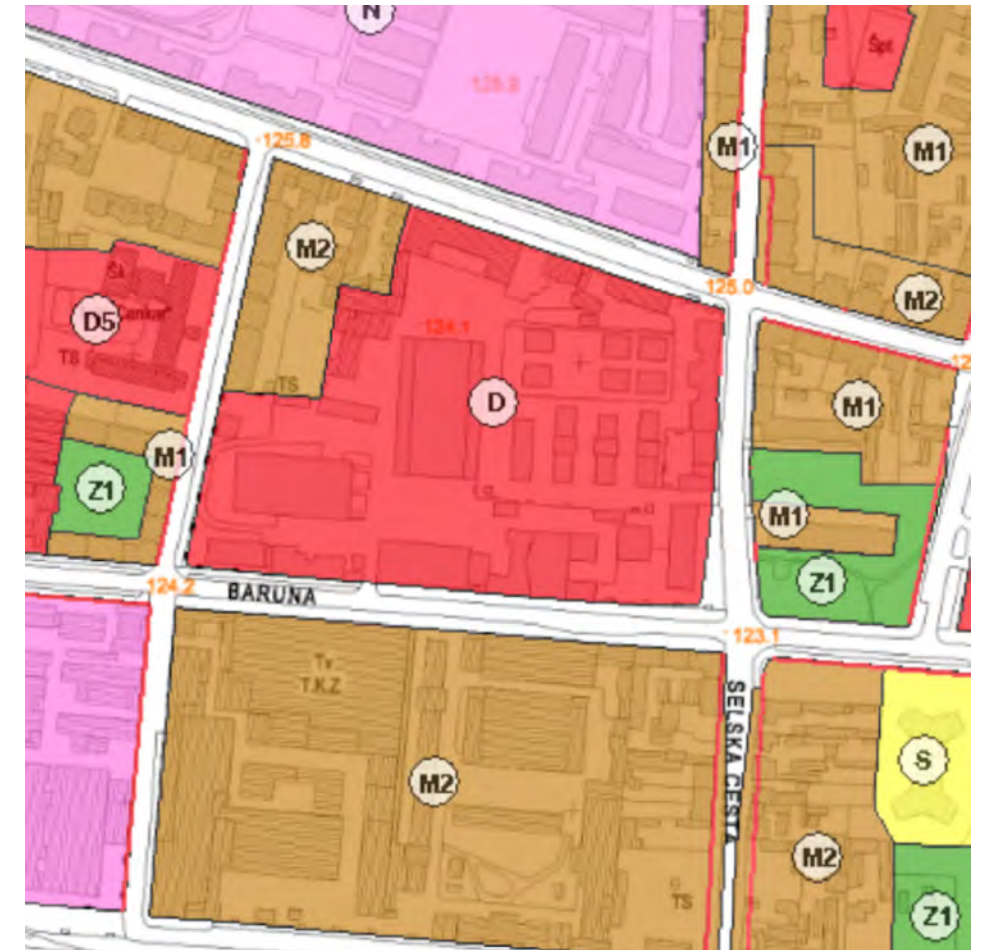




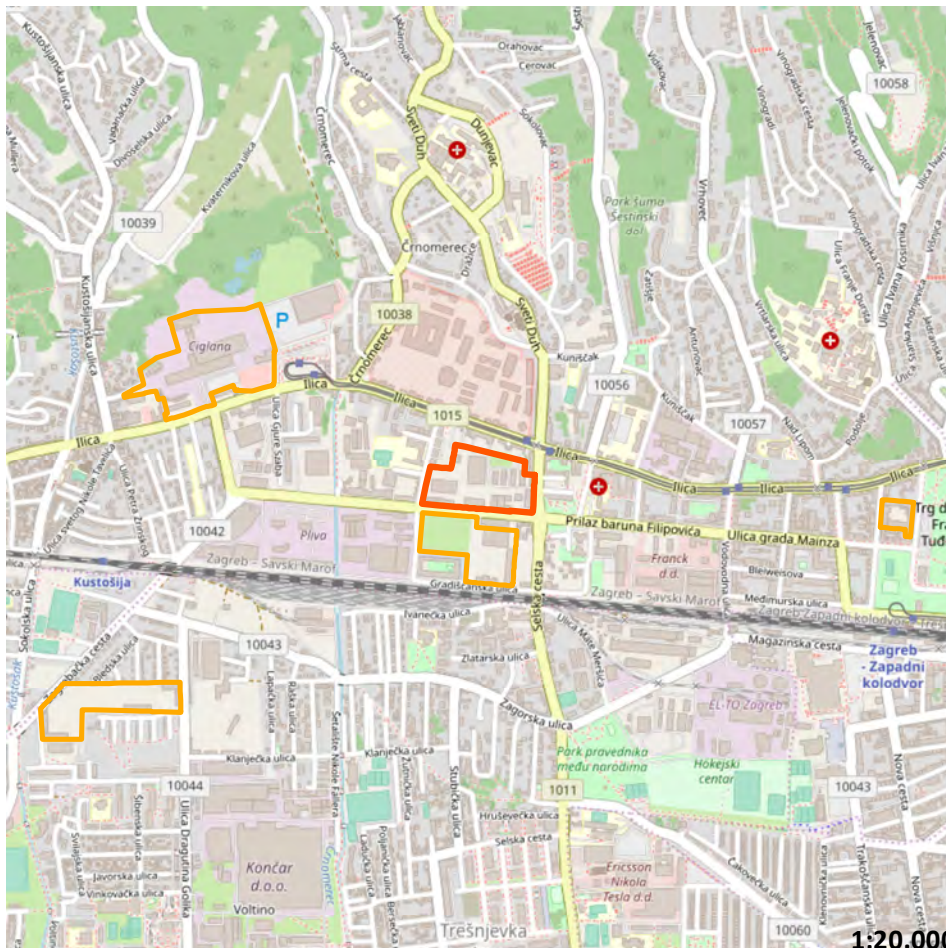
POSITION WITHIN URBAN AGGLOMERATION



CADASTER (KATASTAR.HR)



PLANNING PURPOSE (GEOPORTAL.ZAGREB.HR)



SITUATION



3D VIEW (GOOGLE EARTH)



EXISTING SITUATION (GOGGLE STREETVIEW, 2012)

ATLAS OF BROWNFIELDS

18 TRG PRAVDE

OZNAKA NA KARTI

18

NAZIV

Trg Pravde

ADRESA

Selska cesta 2-2g, 10000 Zagreb

JLS, ŽUPANIJA

GRAD ZAGREB, GRAD ZAGREB

POVRŠINA (ha)

3,81

VLASNIŠTVO

RH

PRETHODNO KORIŠENJE

Posebna namjena

PRIVREMENO KORIŠTENJE

Nema privremeno korištenje

PLANSKA NAMJENA

Javna i društvena namjena

OZNAKA PLANSKE NAMJENE

D

OBVEZA IZRADE UPU-a

Nema obveze izrade UPU-a

ZAŠTITA

Ima

Napomena:

Podaci prikazani u Katalogu prikupljeni su od jedinica lokalne samouprave i Zagorske razvojne agencije i informativnog su karaktera. U slučaju razrade pojedine lokacije potrebno je dodatno provjeriti njihovu aktualnost.



WORLD IMAGERY (CLARITY), ESRI

OZNAKA NA KARTI

18

NAZIV

Trg Pravde

ADRESA

Selska cesta 2-2g, 10000 Zagreb

JLS, ŽUPANIJA

GRAD ZAGREB, GRAD ZAGREB

POVRŠINA (ha)

3,81

VLASNIŠTVO

RH

PRETHODNO KORIŠENJE

Posebna namjena

PRIVREMENO KORIŠTENJE

Nema privremeno korištenje

PLANSKA NAMJENA

Javna i društvena namjena

OZNAKA PLANSKE NAMJENE

D

OBVEZA IZRADE UPU-a

Nema obveze izrade UPU-a

ZAŠTITA

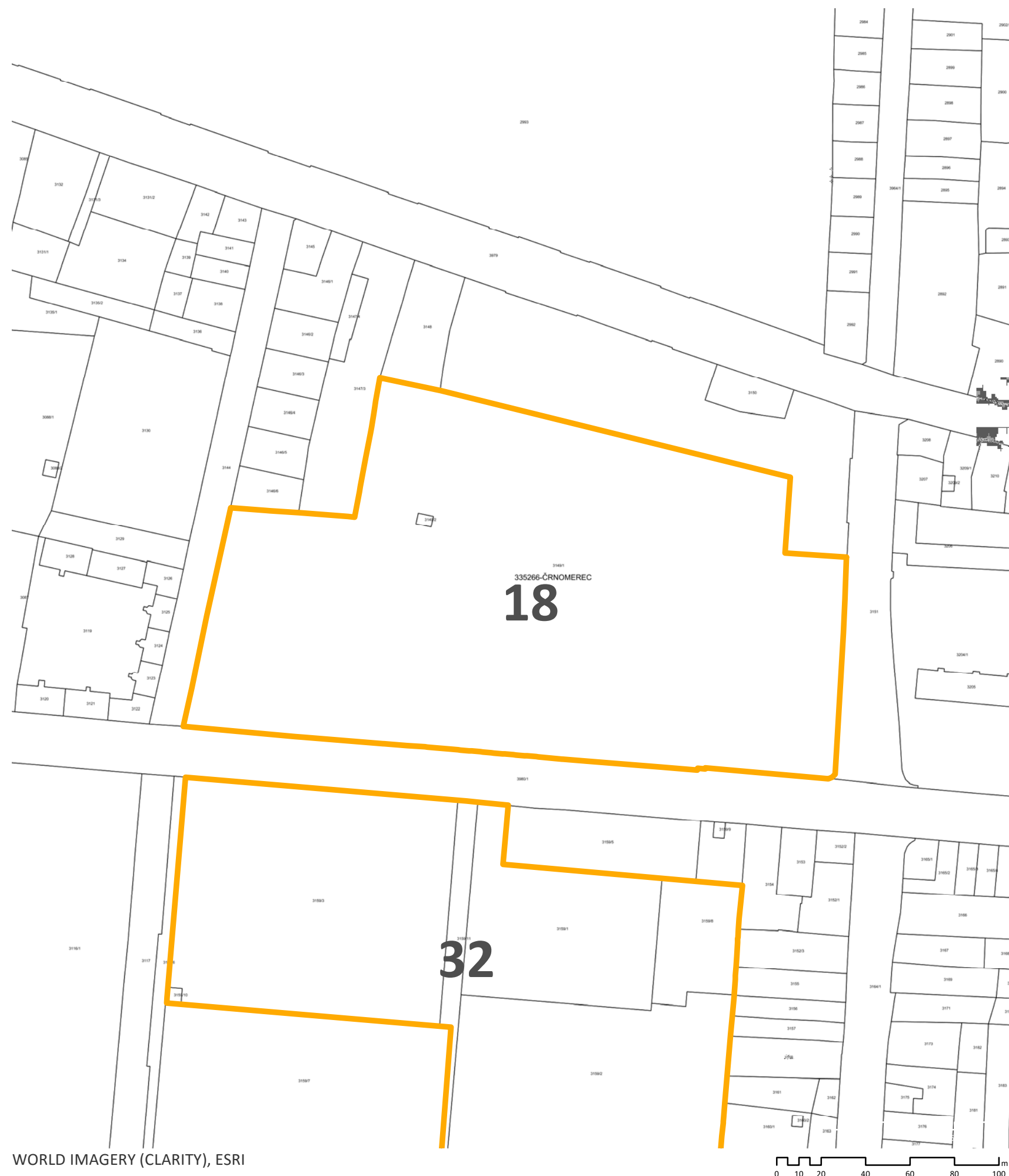
Ima

Napomena:

Podaci prikazani u Katalogu prikupljeni su od jedinica lokalne samouprave i Zagorske razvojne agencije i informativnog su karaktera. U slučaju razrade pojedine lokacije potrebno je dodatno provjeriti njihovu aktualnost.

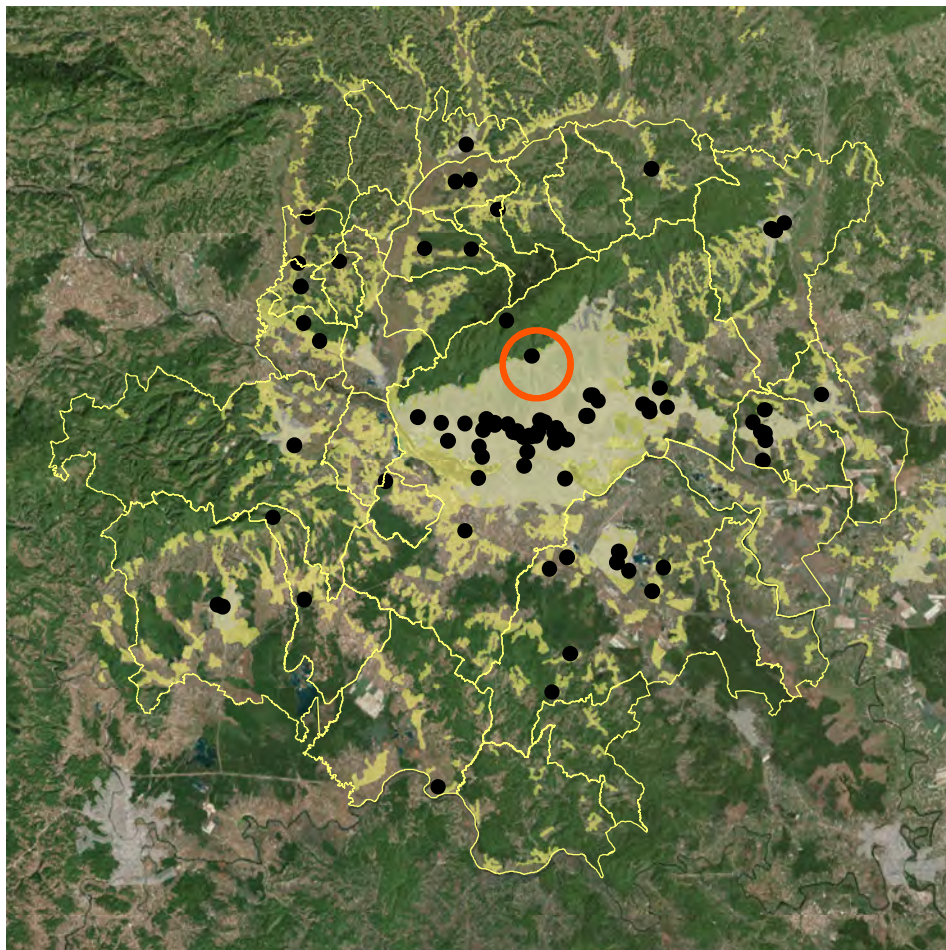
ATLAS BROWNFIELD POVRŠINA

GRAD ZAGREB - GRADSKI URED ZA STRATEGIJSKO PLANIRANJE I RAZVOJ GRADA



TRG PRAVDE

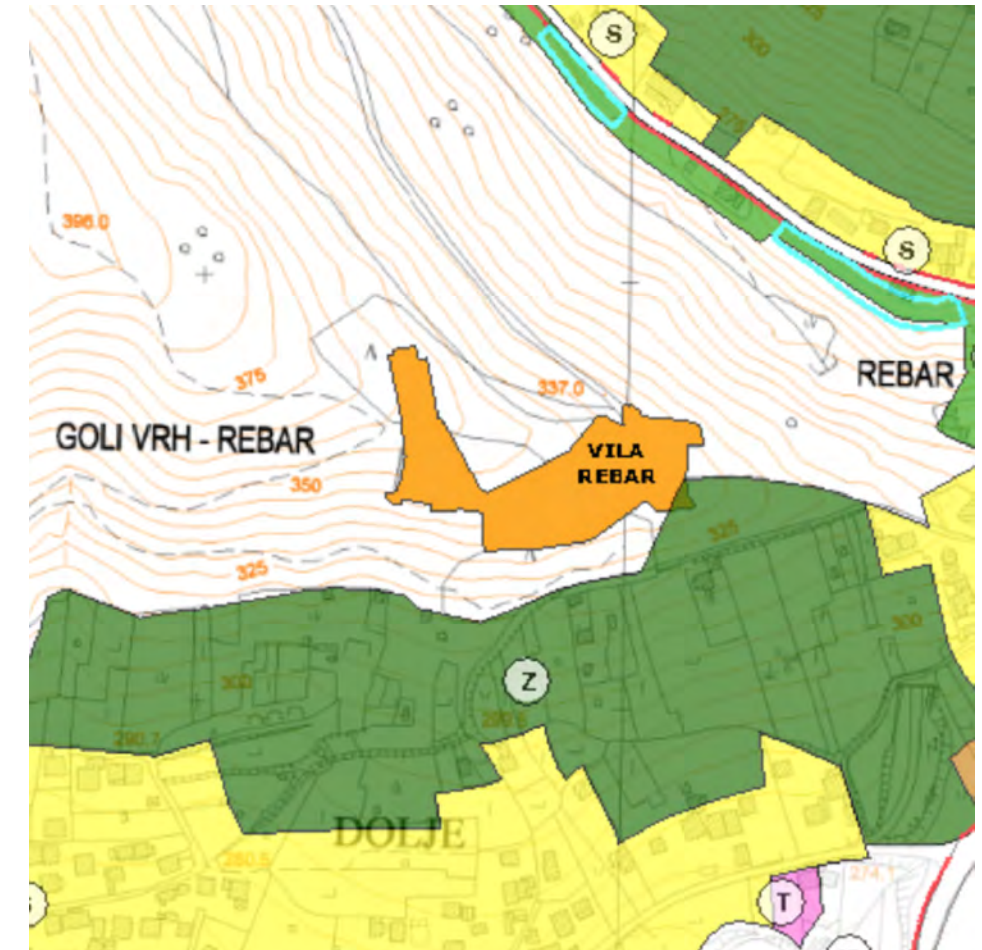
ZAGREB, studeni 2019.



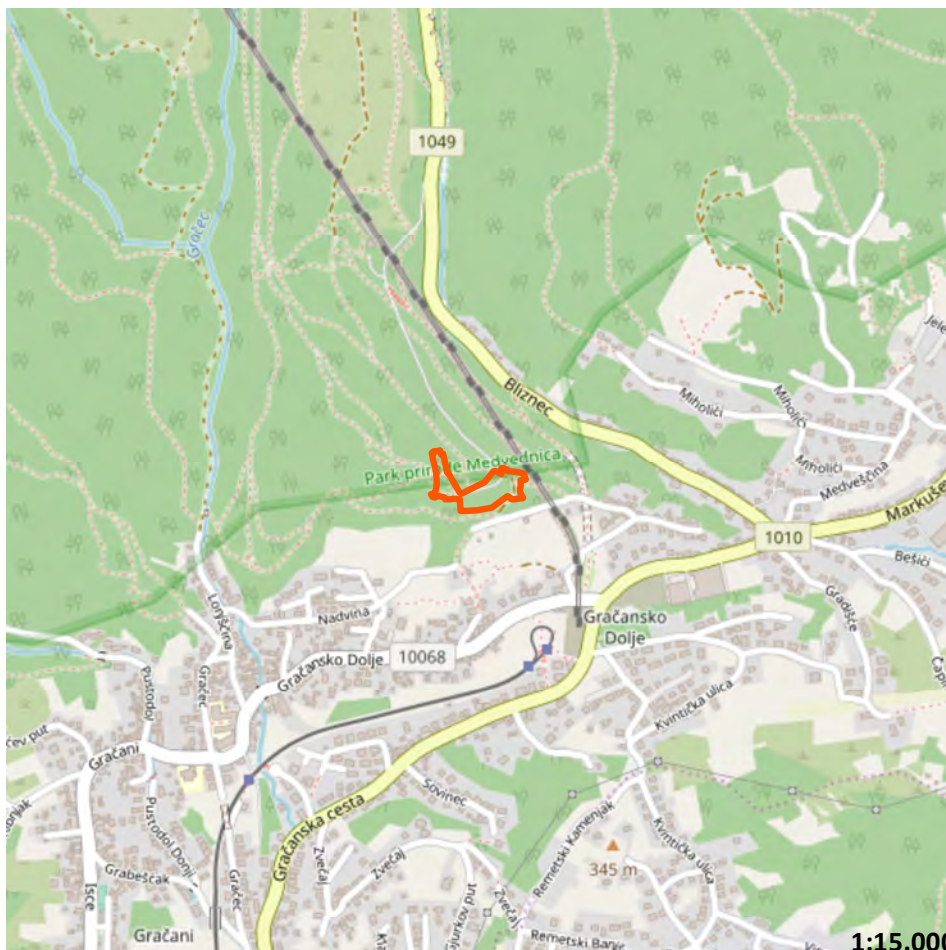
POSITION WITHIN URBAN AGGLOMERATION



CADASTER (KATASTAR.HR)



PLANNING PURPOSE (GEOPORTAL.ZAGREB.HR)



SITUATION

1:15.000



3D VIEW (GOOGLE EARTH)



EXISTING SITUATION (GOGGLE STREETVIEW, 2011)

ATLAS OF BROWNFIELDS

19 VILA REBAR

OZNAKA NA KARTI

19

NAZIV

Vila Rebar

ADRESA

Nad Tunelom , 10000 Zagreb

JLS, ŽUPANIJA

GRAD ZAGREB, GRAD ZAGREB

POVRŠINA (ha)

0,93

VLASNIŠTVO

Ostale pravne i fizičke osobe

PRETHODNO KORIŠENJE

Turizam i ugostiteljstvo

PRIVREMENO KORIŠTENJE

Nema privremeno korištenje

PLANSKA NAMJENA

Sportsko-rekreacijska namjena

OZNAKA PLANSKE NAMJENE

R2 (PPPO PPM), R6 (PPGZ)

OBVEZA IZRADE UPU-a

Nema obveze izrade UPU-a

ZAŠTITA

Ima

Napomena:

Podaci prikazani u Katalogu prikupljeni su od jedinica lokalne samouprave i Zagorske razvojne agencije i informativnog su karaktera. U slučaju razrade pojedine lokacije potrebno je dodatno provjeriti njihovu aktualnost.



WORLD IMAGERY (CLARITY), ESRI

OZNAKA NA KARTI

19

NAZIV

Vila Rebar

ADRESA

Nad Tunelom , 10000 Zagreb

JLS, ŽUPANIJA

GRAD ZAGREB, GRAD ZAGREB

POVRŠINA (ha)

0,93

VLASNIŠTVO

Ostale pravne i fizičke osobe

PRETHODNO KORIŠENJE

Turizam i ugostiteljstvo

PRIVREMENO KORIŠTENJE

Nema privremeno korištenje

PLANSKA NAMJENA

Sportsko-rekreacijska namjena

OZNAKA PLANSKE NAMJENE

R2 (PPPO PPM), R6 (PPGZ)

OBVEZA IZRADE UPU-a

Nema obveze izrade UPU-a

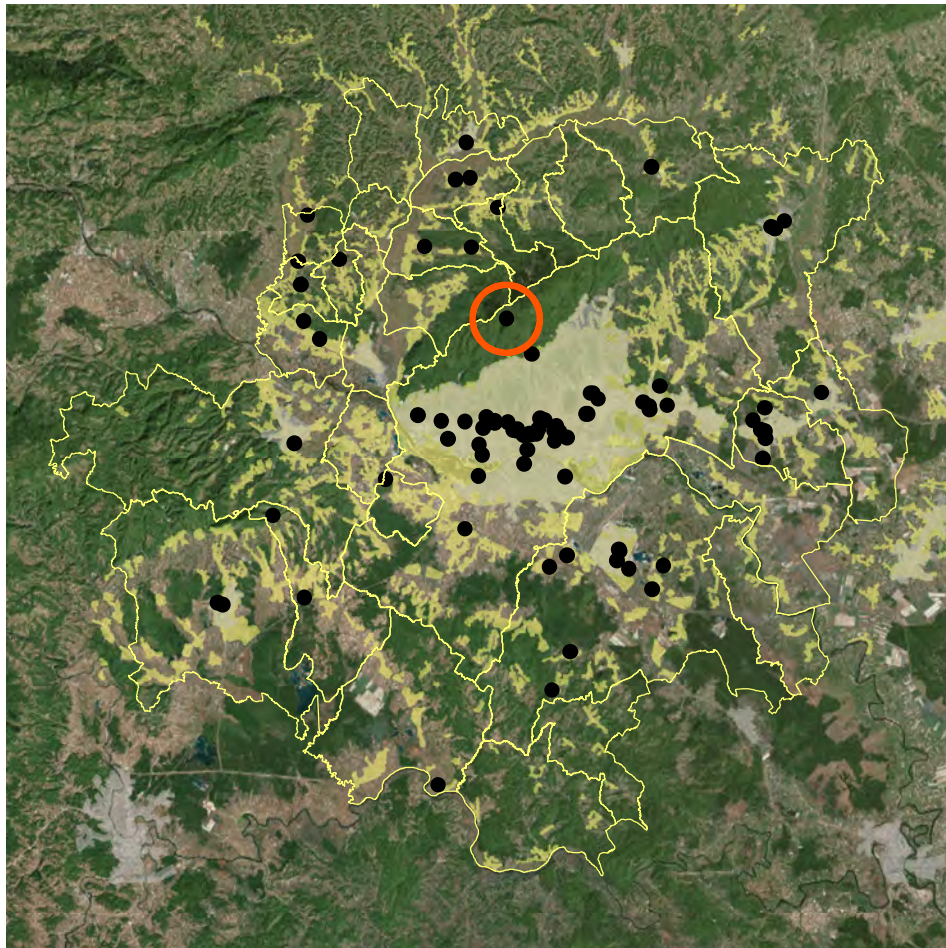
ZAŠTITA

Ima

Napomena:

Podaci prikazani u Katalogu prikupljeni su od jedinica lokalne samouprave i Zagorske razvojne agencije i informativnog su karaktera. U slučaju razrade pojedine lokacije potrebno je dodatno provjeriti njihovu aktualnost.

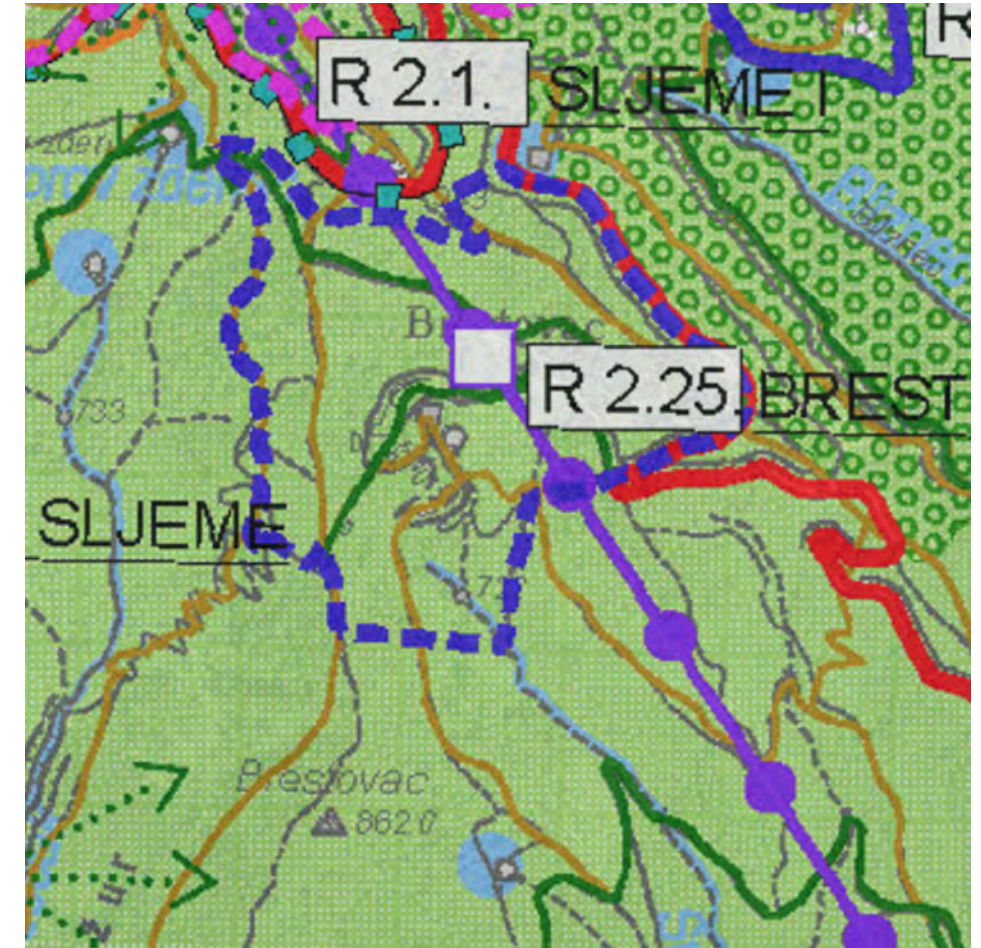




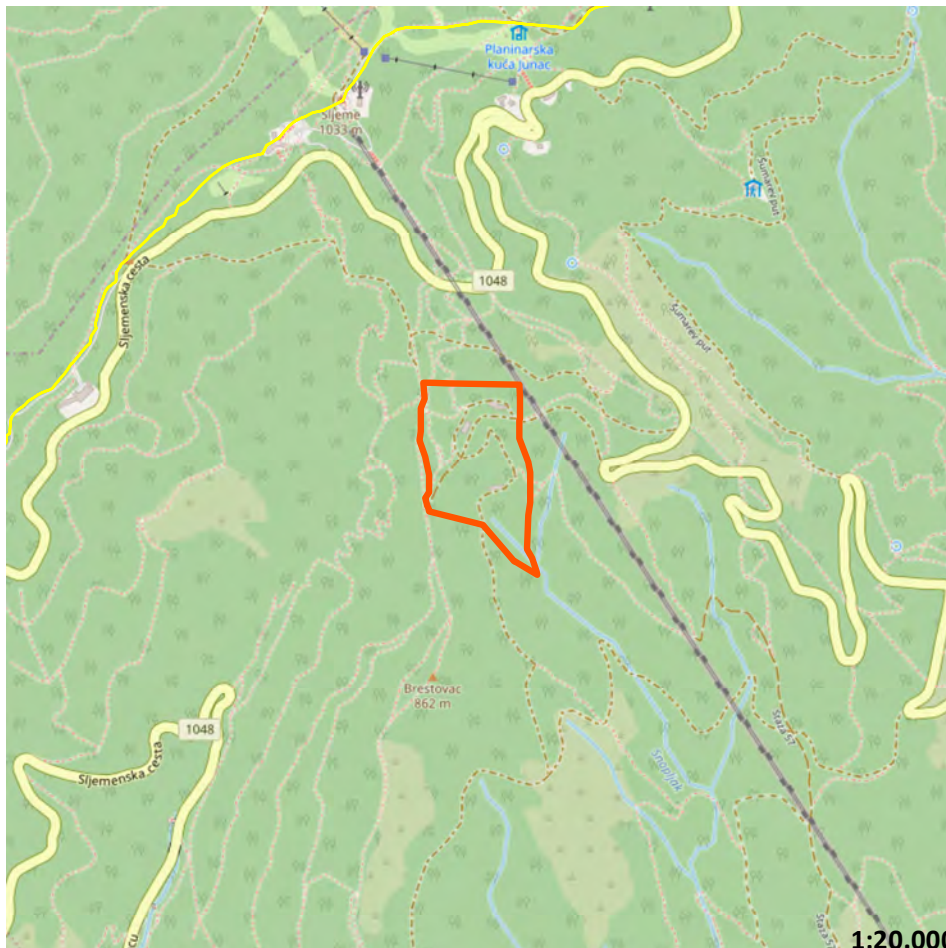
POSITION WITHIN URBAN AGGLOMERATION



CADASTER (KATASTAR.HR)



PLANNING PURPOSE (ISPU.MGIPU.HR)



SITUATION

1:20.000



3D VIEW (GOOGLE EARTH)



EXISTING SITUATION (GOGGLE STREETVIEW, 2013)

ATLAS OF BROWNFIELDS

20 BRESTOVAC

OZNAKA NA KARTI

20

NAZIV

Brestovac

ADRESA

Sljemenska cesta, 10000 Zagreb

JLS, ŽUPANIJA

GRAD ZAGREB, GRAD ZAGREB

POVRŠINA (ha)

10,45

VLASNIŠTVO

Ostale pravne i fizičke osobe

PRETHODNO KORIŠENJE

Javna i društvena namjena

PRIVREMENO KORIŠTENJE

Nema privremeno korištenje

PLANSKA NAMJENA

Sportsko-rekreacijska namjena

OZNAKA PLANSKE NAMJENE

R2 (PPPO PPM), R6 (PPGZ)

OBVEZA IZRADE UPU-a

Nema obveze izrade UPU-a

ZAŠTITA

Ima

Napomena:

Podaci prikazani u Katalogu prikupljeni su od jedinica lokalne samouprave i Zagorske razvojne agencije i informativnog su karaktera. U slučaju razrade pojedine lokacije potrebno je dodatno provjeriti njihovu aktualnost.



WORLD IMAGERY (CLARITY), ESRI

OZNAKA NA KARTI

20

NAZIV

Brestovac

ADRESA

Sljemenska cesta, 10000 Zagreb

JLS, ŽUPANIJA

GRAD ZAGREB, GRAD ZAGREB

POVRŠINA (ha)

10,45

VLASNIŠTVO

Ostale pravne i fizičke osobe

PRETHODNO KORIŠENJE

Javna i društvena namjena

PRIVREMENO KORIŠTENJE

Nema privremeno korištenje

PLANSKA NAMJENA

Sportsko-rekreacijska namjena

OZNAKA PLANSKE NAMJENE

R2 (PPPO PPM), R6 (PPGZ)

OBVEZA IZRADE UPU-a

Nema obveze izrade UPU-a

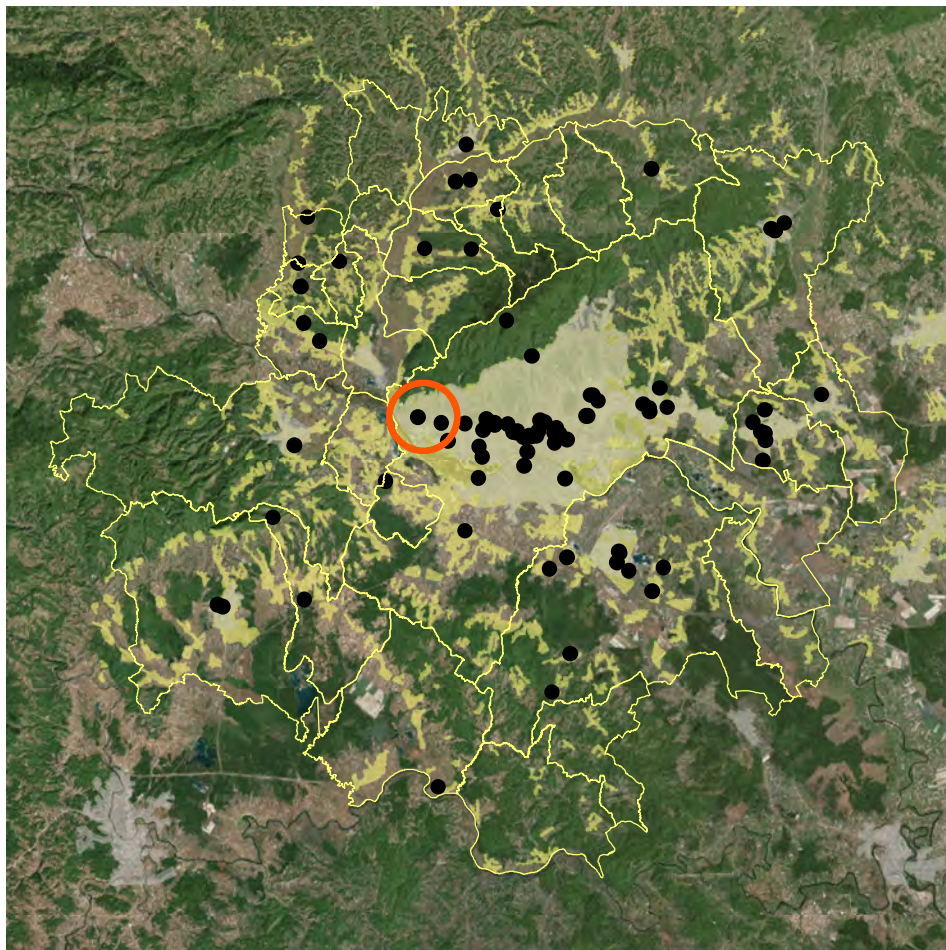
ZAŠTITA

Ima

Napomena:

Podaci prikazani u Katalogu prikupljeni su od jedinica lokalne samouprave i Zagorske razvojne agencije i informativnog su karaktera. U slučaju razrade pojedine lokacije potrebno je dodatno provjeriti njihovu aktualnost.

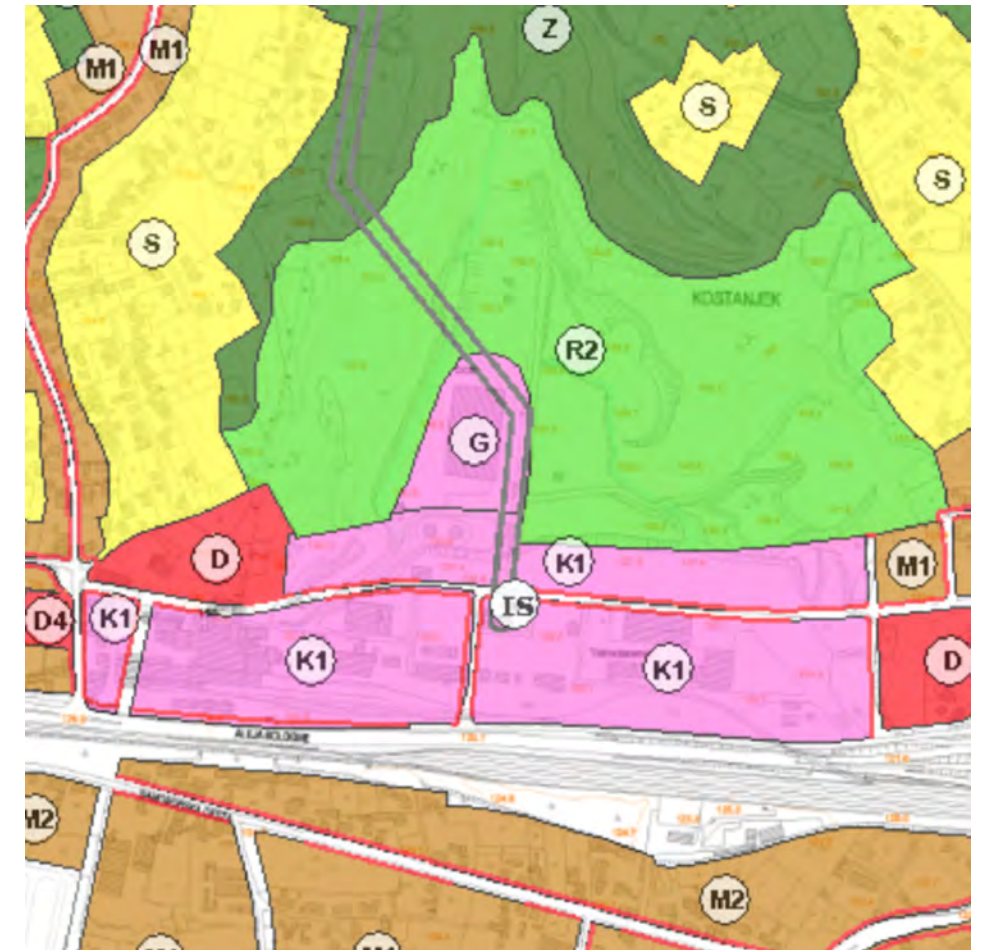




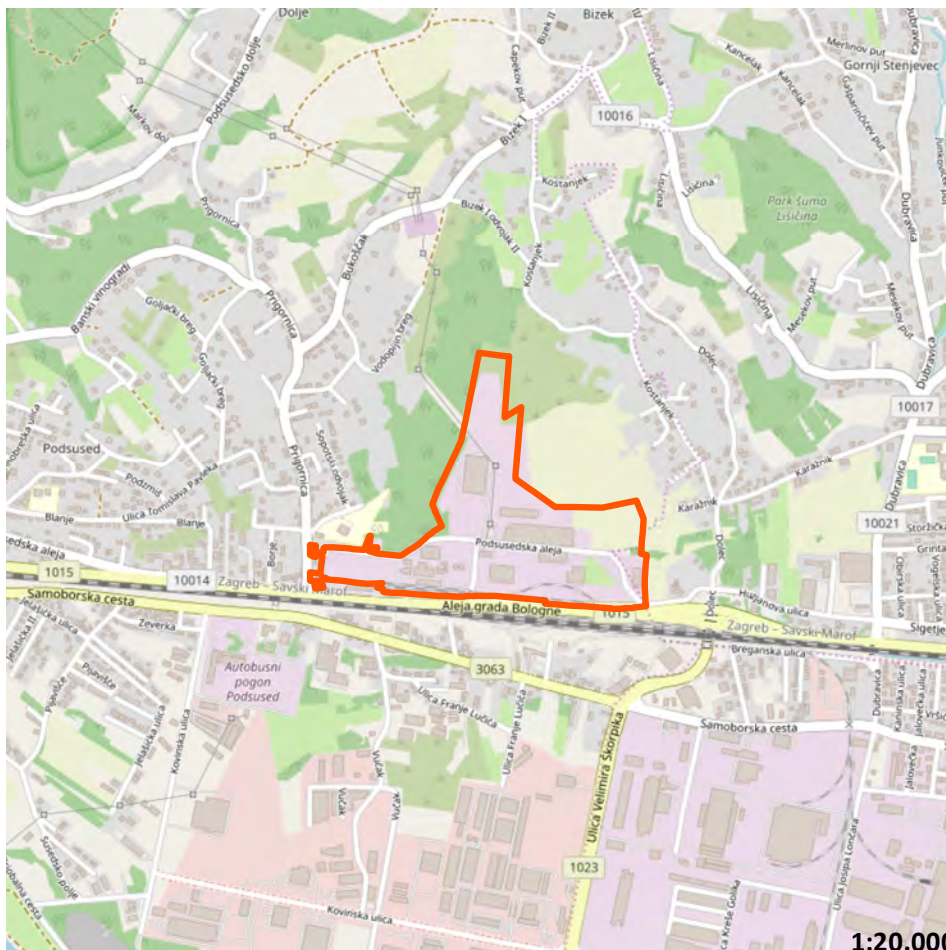
POSITION WITHIN URBAN AGGLOMERATION



CADASTER (KATASTAR.HR)



PLANNING PURPOSE (GEOPRTAL.ZAGREB.HR)



SITUATION

1:20.000



3D VIEW (GOOGLE EARTH)



EXISTING SITUATION (GOGGLE STREETVIEW, 2016)

ATLAS OF BROWNFIELDS

21 CEMENTARA PODSUSED

OZNAKA NA KARTI

21

NAZIV

Cementara Podsused

ADRESA

Huzjanova 36-40, 10000 Zagreb

JLS, ŽUPANIJA

GRAD ZAGREB, GRAD ZAGREB

POVRŠINA (ha)

23,24

VLASNIŠTVO

Ostale pravne i fizičke osobe

PRETHODNO KORIŠENJE

Proizvodna namjena

PRIVREMENO KORIŠTENJE

Poslovno

PLANSKA NAMJENA

Poslovna namjena

OZNAKA PLANSKE NAMJENE

K1, G, R2

OBVEZA IZRADE UPU-a

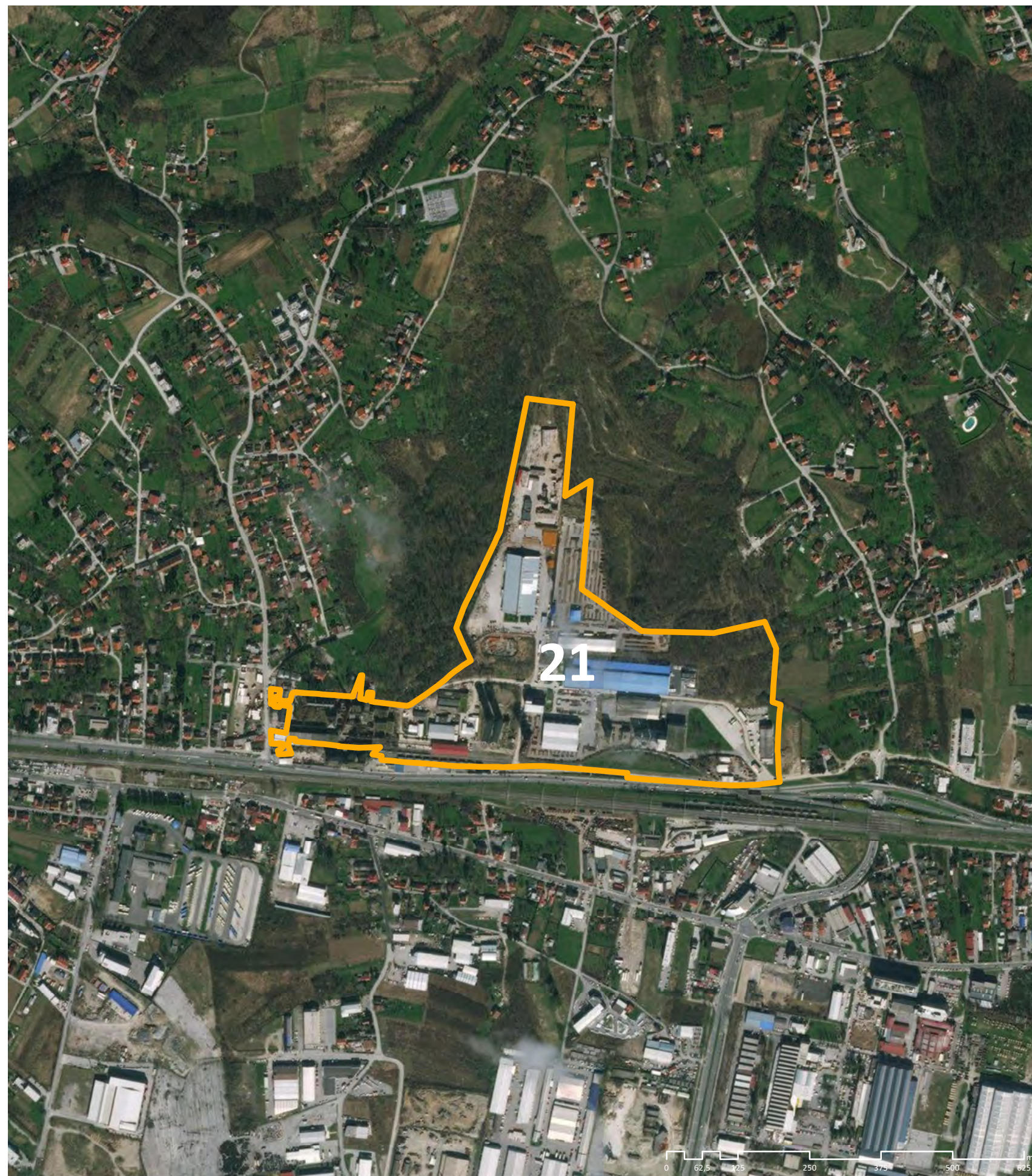
Obveza izrade UPU-a

ZAŠTITA

Nema

Napomena:

Podaci prikazani u Katalogu prikupljeni su od jedinica lokalne samouprave i Zagorske razvojne agencije i informativnog su karaktera. U slučaju razrade pojedine lokacije potrebno je dodatno provjeriti njihovu aktualnost.



WORLD IMAGERY (CLARITY), ESRI

OZNAKA NA KARTI

21

NAZIV

Cementara Podsused

ADRESA

Huzjanova 36-40, 10000 Zagreb

JLS, ŽUPANIJA

GRAD ZAGREB, GRAD ZAGREB

POVRŠINA (ha)

23,24

VLASNIŠTVO

Ostale pravne i fizičke osobe

PRETHODNO KORIŠENJE

Proizvodna namjena

PRIVREMENO KORIŠTENJE

Poslovno

PLANSKA NAMJENA

Poslovna namjena

OZNAKA PLANSKE NAMJENE

K1, G, R2

OBVEZA IZRADE UPU-a

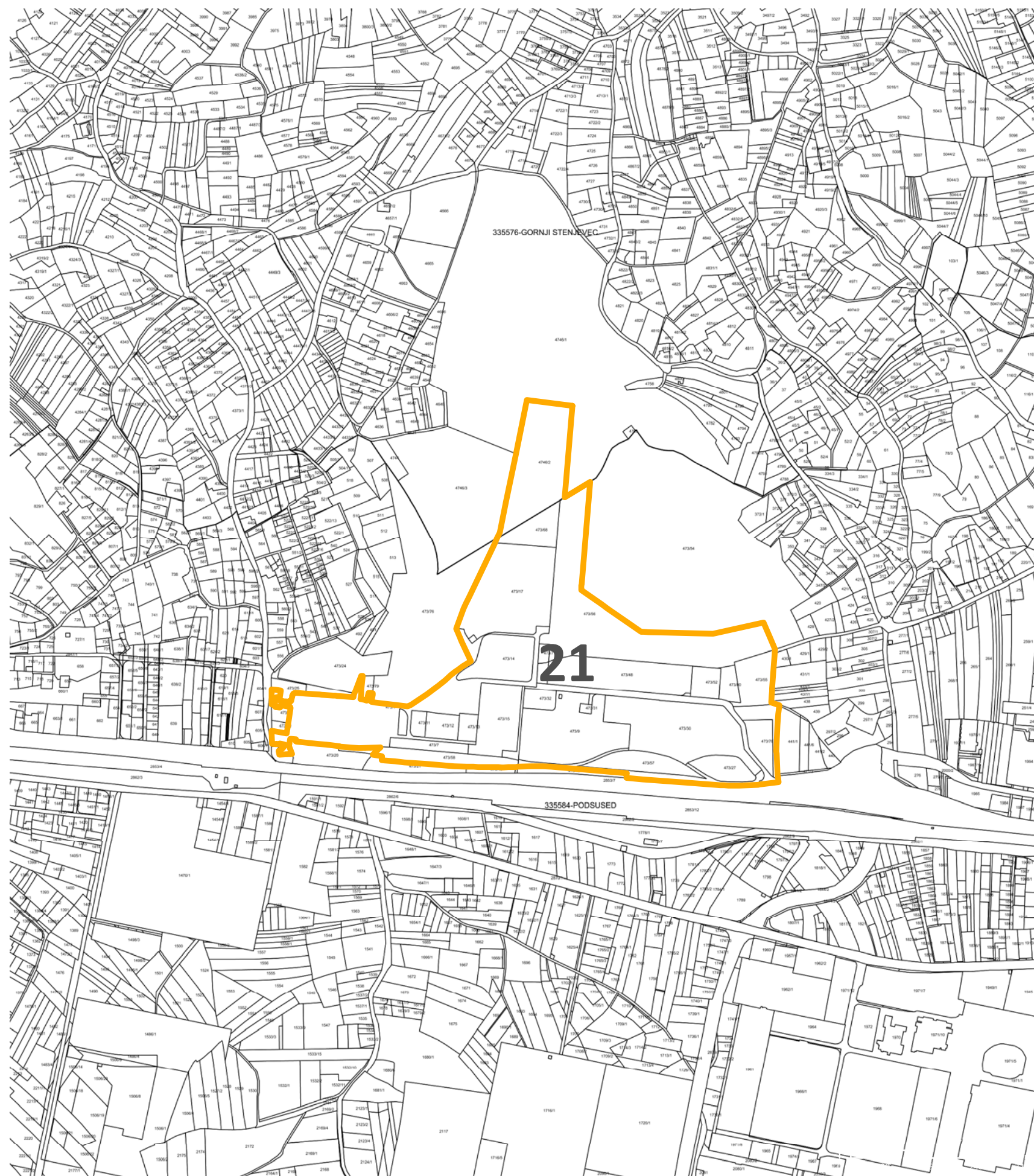
Obveza izrade UPU-a

ZAŠTITA

Nema

Napomena:

Podaci prikazani u Katalogu prikupljeni su od jedinica lokalne samouprave i Zagorske razvojne agencije i informativnog su karaktera. U slučaju razrade pojedine lokacije potrebno je dodatno provjeriti njihovu aktualnost.

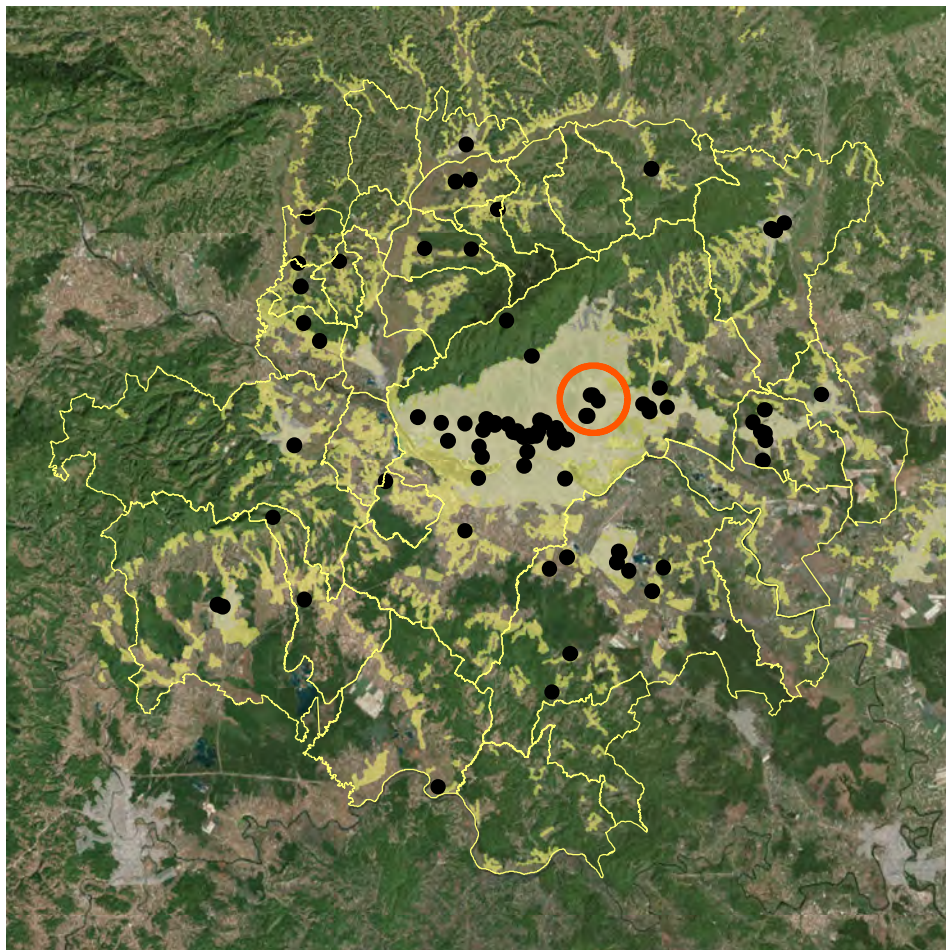


WORLD IMAGERY (CLARITY), ESRI

0 45 90 180 270 360 450 m

ATLAS BROWNFIELD POVRŠINA

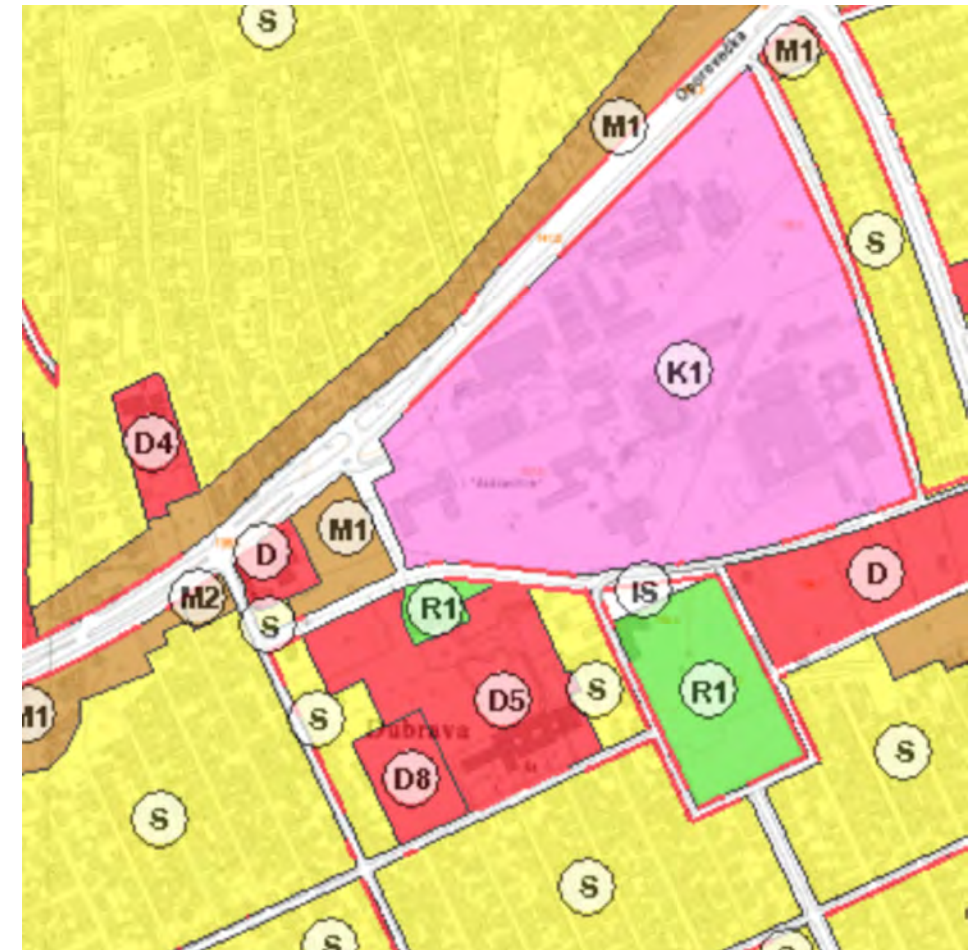
CEMENTARA PODSUSED



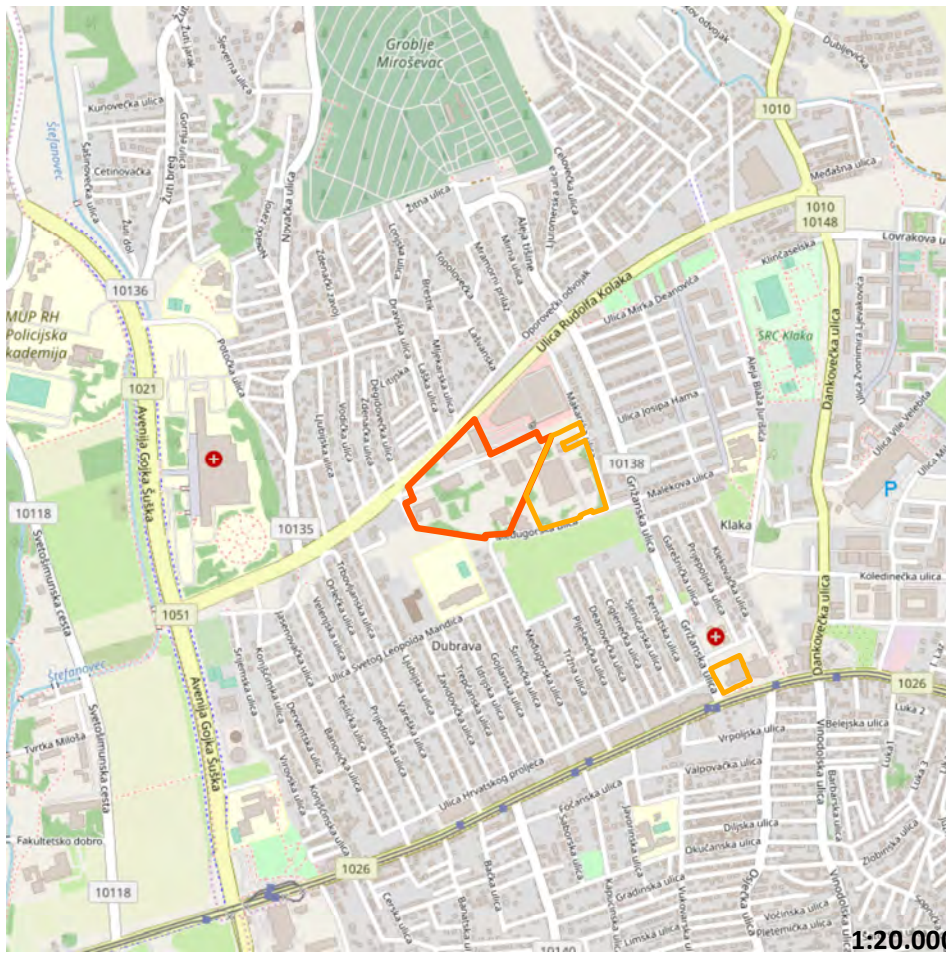
POSITION WITHIN URBAN AGGLOMERATION



CADASTER (KATASTAR.HR)



PLANNING PURPOSE (GEOPRTAL.ZAGREB.HR)



SITUATION

1:20.000



3D VIEW (GOOGLE EARTH)



EXISTING SITUATION (GOGGLE STREETVIEW, 2011)

ATLAS OF BROWNFIELDS

22 JADRAN FILM

OZNAKA NA KARTI

22

NAZIV

Jadran film

ADRESA

Rudolfa Kolaka 12, 10000 Zagreb

JLS, ŽUPANIJA

GRAD ZAGREB, GRAD ZAGREB

POVRŠINA (ha)

7,2

VLASNIŠTVO

Ostale pravne i fizičke osobe

PRETHODNO KORIŠENJE

Poslovna namjena

PRIVREMENO KORIŠTENJE

Poslovno

PLANSKA NAMJENA

Poslovna namjena

OZNAKA PLANSKE NAMJENE

K1

OBVEZA IZRADE UPU-a

Nema obveze izrade UPU-a

ZAŠTITA

Nema

Napomena:

Podaci prikazani u Katalogu prikupljeni su od jedinica lokalne samouprave i Zagorske razvojne agencije i informativnog su karaktera. U slučaju razrade pojedine lokacije potrebno je dodatno provjeriti njihovu aktualnost.



WORLD IMAGERY (CLARITY), ESRI

OZNAKA NA KARTI

22

NAZIV

Jadran film

ADRESA

Rudolfa Kolaka 12, 10000 Zagreb

JLS, ŽUPANIJA

GRAD ZAGREB, GRAD ZAGREB

POVRŠINA (ha)

7,2

VLASNIŠTVO

Ostale pravne i fizičke osobe

PRETHODNO KORIŠENJE

Poslovna namjena

PRIVREMENO KORIŠTENJE

Poslovno

PLANSKA NAMJENA

Poslovna namjena

OZNAKA PLANSKE NAMJENE

K1

OBVEZA IZRADE UPU-a

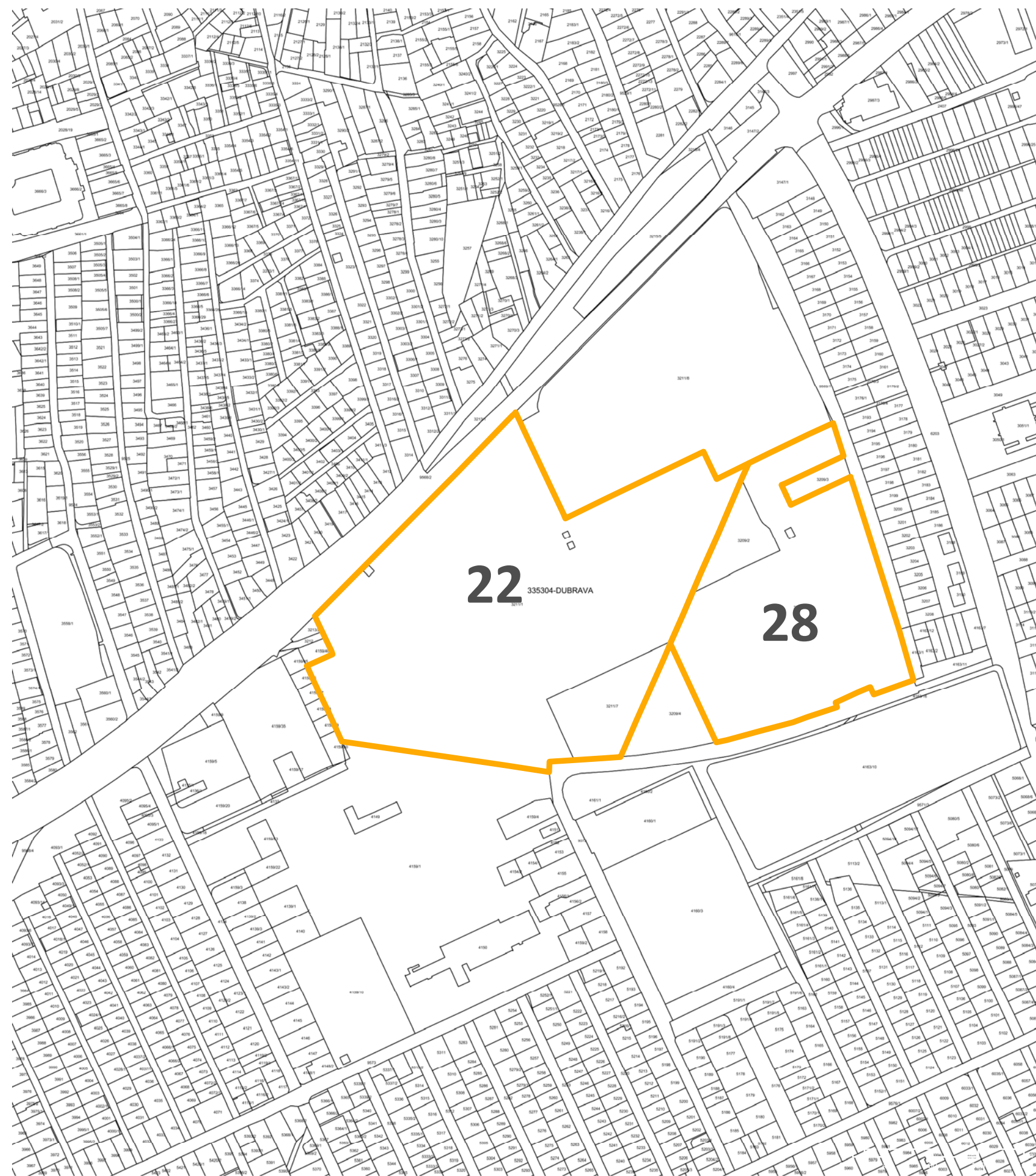
Nema obveze izrade UPU-a

ZAŠTITA

Nema

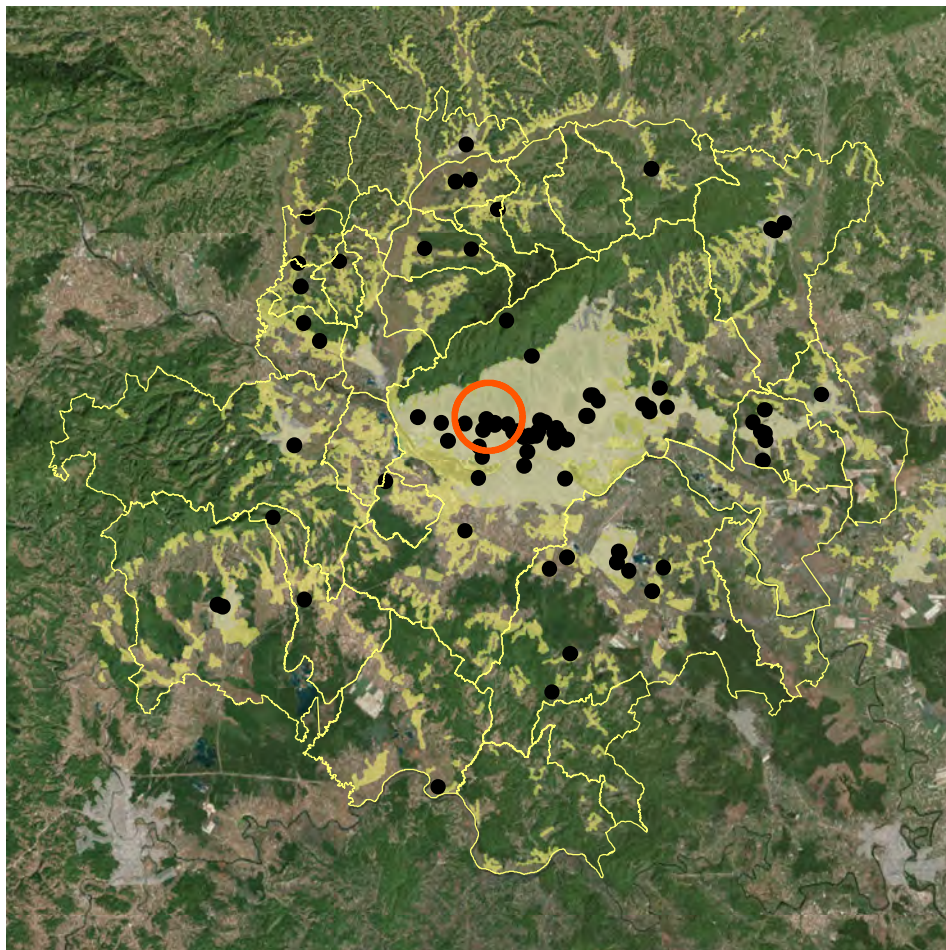
Napomena:

Podaci prikazani u Katalogu prikupljeni su od jedinica lokalne samouprave i Zagorske razvojne agencije i informativnog su karaktera. U slučaju razrade pojedine lokacije potrebno je dodatno provjeriti njihovu aktualnost.



WORLD IMAGERY (CLARITY), ESRI

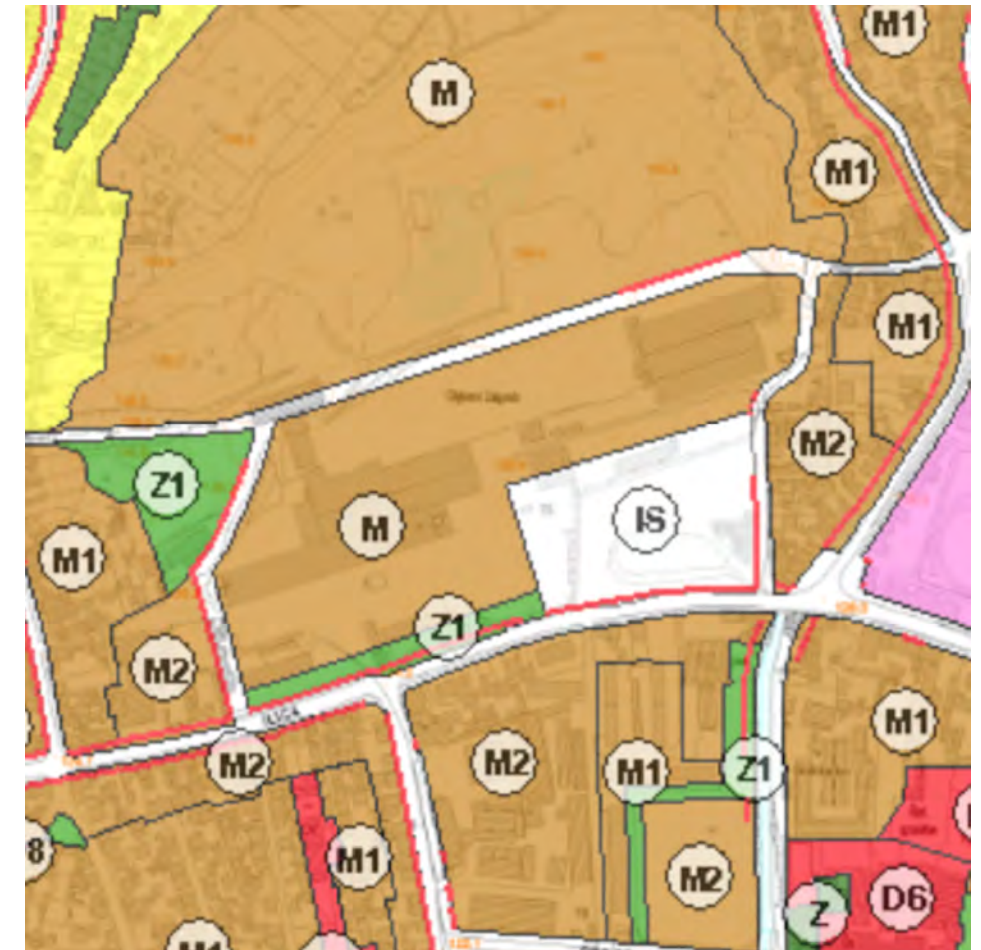
0 20 40 80 120 160 200 m



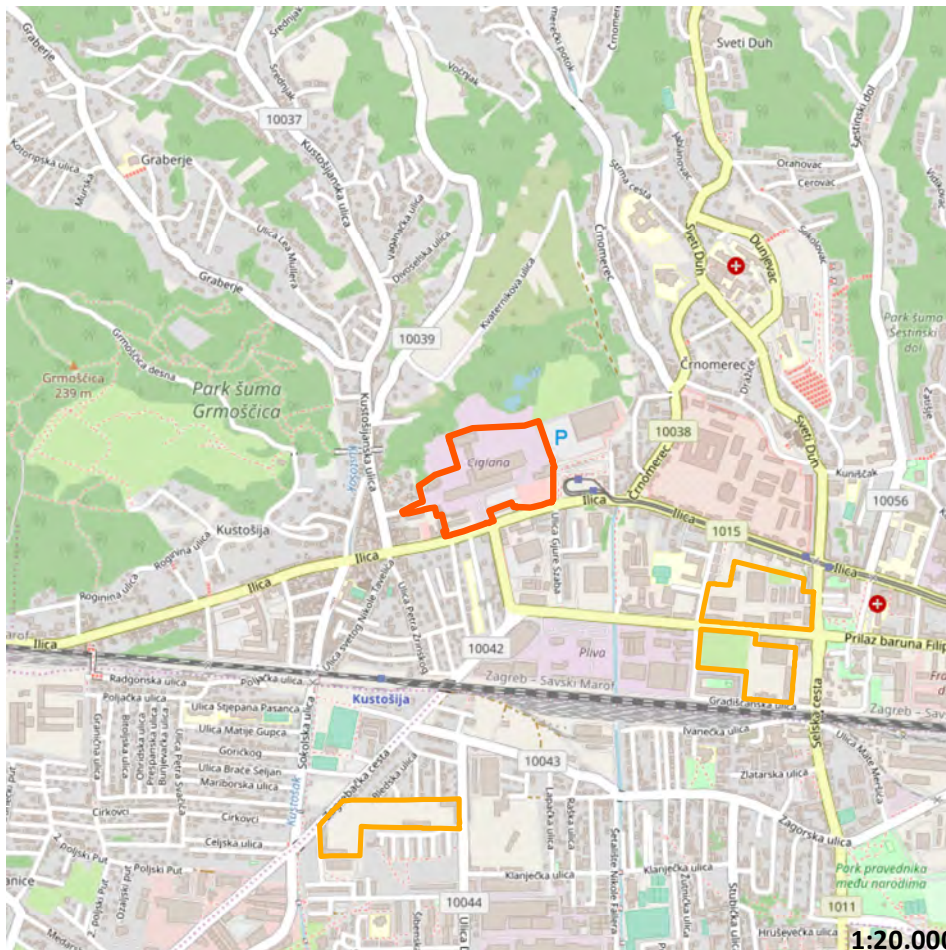
POSITION WITHIN URBAN AGGLOMERATION



CADASTER (KATASTAR.HR)



PLANNING PURPOSE (GEOPRTAL.ZAGREB.HR)



SITUATION

1:20.000



3D VIEW (GOOGLE EARTH)



EXISTING SITUATION (GOGGLE STREETVIEW, 2019)

ATLAS OF BROWNFIELDS

23 CIGLANA ČRNOMEREC

OZNAKA NA KARTI

23

NAZIV

Ciglana Črnomerec

ADRESA

Ilica 288, 10000 Zagreb

JLS, ŽUPANIJA

GRAD ZAGREB, GRAD ZAGREB

POVRŠINA (ha)

6,98

VLASNIŠTVO

Ostale pravne i fizičke osobe

PRETHODNO KORIŠENJE

Proizvodna namjena

PRIVREMENO KORIŠTENJE

Nema privremeno korištenje

PLANSKA NAMJENA

Mješovita namjena

OZNAKA PLANSKE NAMJENE

M

OBVEZA IZRADE UPU-a

Obveza izrade UPU-a

ZAŠTITA

Nema

Napomena:

Podaci prikazani u Katalogu prikupljeni su od jedinica lokalne samouprave i Zagorske razvojne agencije i informativnog su karaktera. U slučaju razrade pojedine lokacije potrebno je dodatno provjeriti njihovu aktualnost.



WORLD IMAGERY (CLARITY), ESRI

OZNAKA NA KARTI

23

NAZIV

Ciglana Črnomerec

ADRESA

Ilica 288, 10000 Zagreb

JLS, ŽUPANIJA

GRAD ZAGREB, GRAD ZAGREB

POVRŠINA (ha)

6,98

VLASNIŠTVO

Ostale pravne i fizičke osobe

PRETHODNO KORIŠENJE

Proizvodna namjena

PRIVREMENO KORIŠTENJE

Nema privremeno korištenje

PLANSKA NAMJENA

Mješovita namjena

OZNAKA PLANSKE NAMJENE

M

OBVEZA IZRADE UPU-a

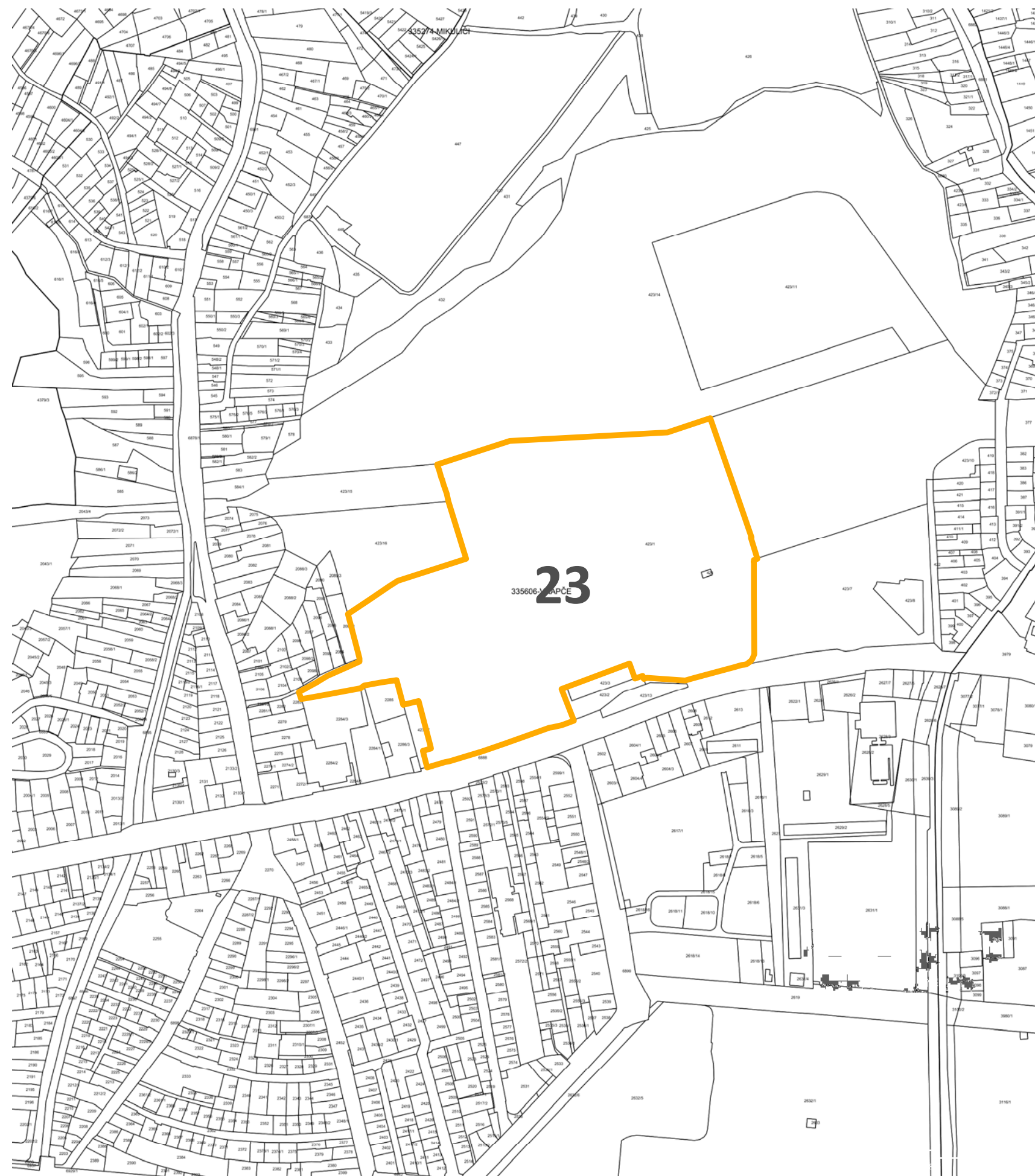
Obveza izrade UPU-a

ZAŠTITA

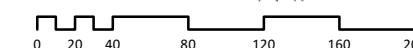
Nema

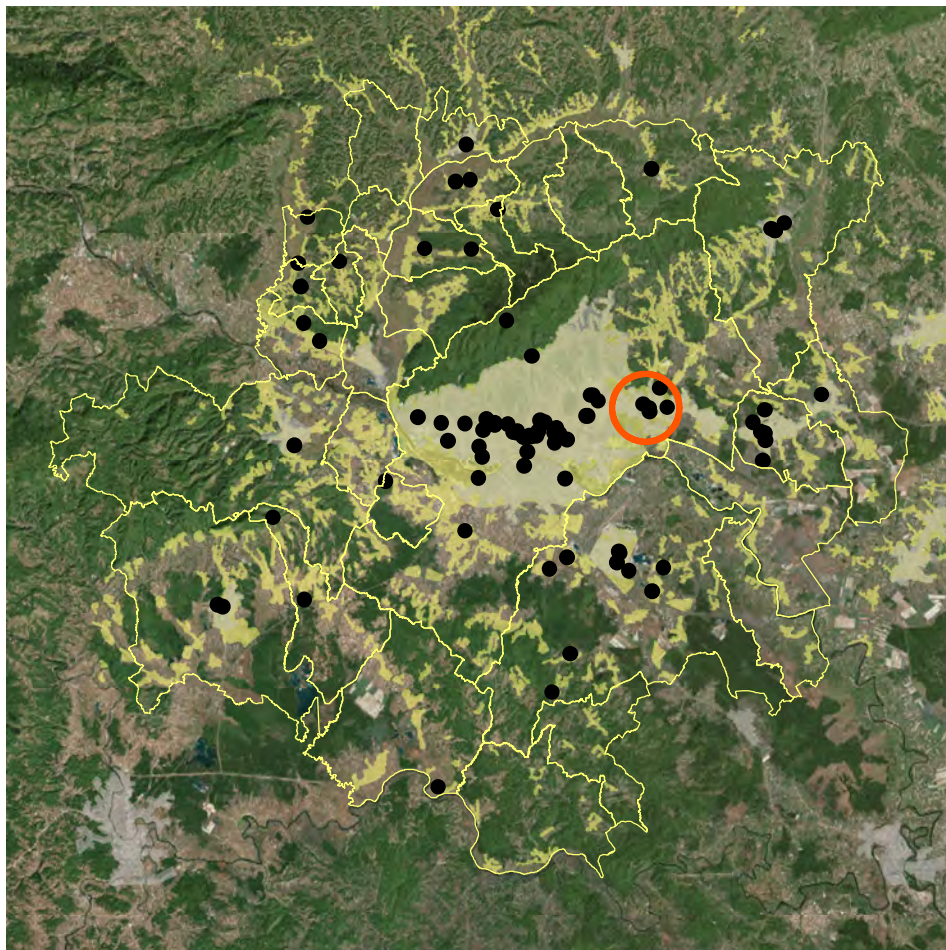
Napomena:

Podaci prikazani u Katalogu prikupljeni su od jedinica lokalne samouprave i Zagorske razvojne agencije i informativnog su karaktera. U slučaju razrade pojedine lokacije potrebno je dodatno provjeriti njihovu aktualnost.




WORLD IMAGERY (CLARITY), ESRI

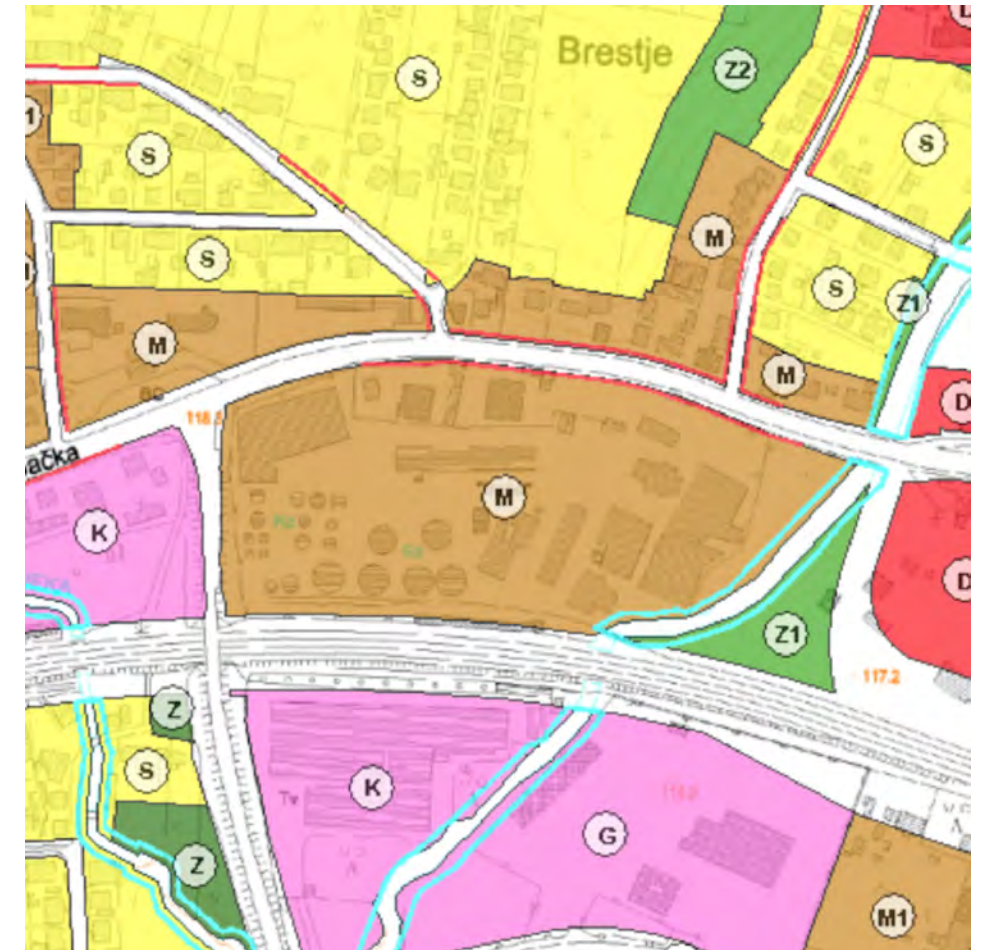




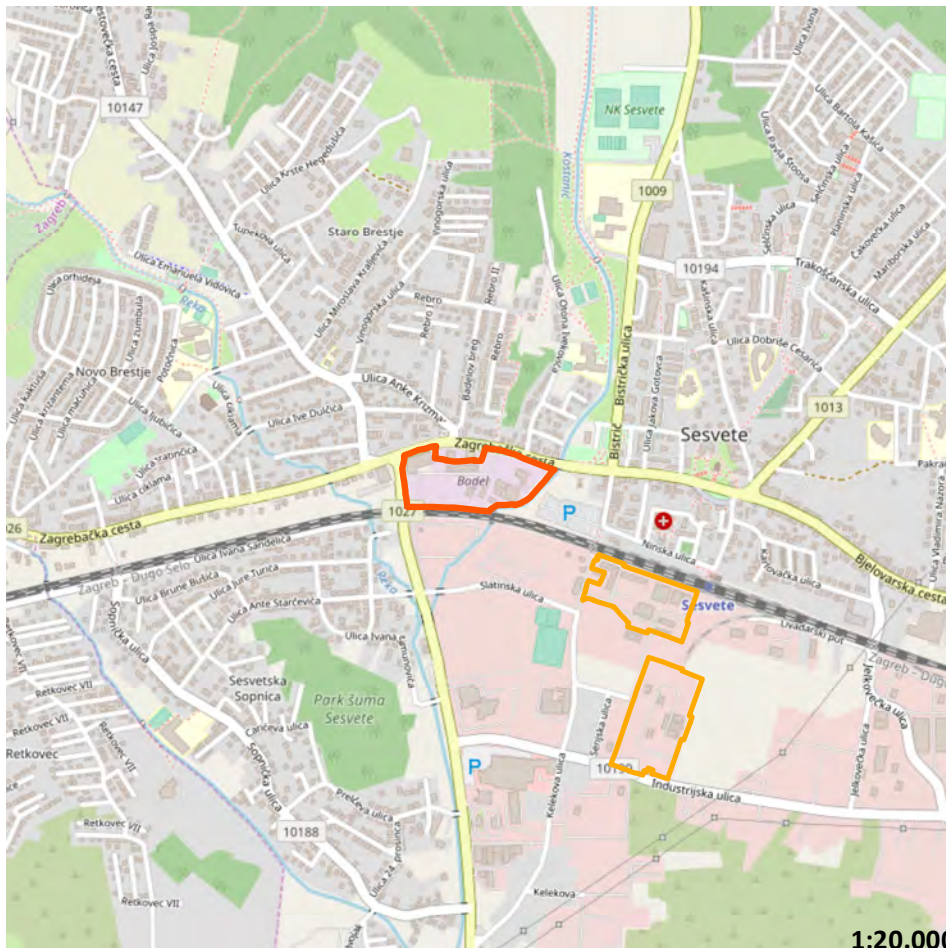
POSITION WITHIN URBAN AGGLOMERATION



CADASTER (KATASTAR.HR)



PLANNING PURPOSE (GEOPTAL.ZAGREB.HR)



SITUATION 1:20.000



3D VIEW (GOOGLE EARTH)



EXISTING SITUATION (GOGGLE STREETVIEW, 2012)

ATLAS OF BROWNFIELDS

24 BADEL SESVETE

OZNAKA NA KARTI

24

NAZIV

Badel Sesevete

ADRESA

Zagrebačka cesta 25, 10360 Sesevete

JLS, ŽUPANIJA

GRAD ZAGREB, GRAD ZAGREB

POVRŠINA (ha)

4,86

VLASNIŠTVO

Ostale pravne i fizičke osobe

PRETHODNO KORIŠENJE

Proizvodna namjena

PRIVREMENO KORIŠTENJE

Nema privremeno korištenje

PLANSKA NAMJENA

Mješovita namjena

OZNAKA PLANSKE NAMJENE

M

OBVEZA IZRADE UPU-a

Obveza izrade UPU-a

ZAŠTITA

Nema

Napomena:

Podaci prikazani u Katalogu prikupljeni su od jedinica lokalne samouprave i Zagorske razvojne agencije i informativnog su karaktera. U slučaju razrade pojedine lokacije potrebno je dodatno provjeriti njihovu aktualnost.



WORLD IMAGERY (CLARITY), ESRI

OZNAKA NA KARTI

24

NAZIV

Badel Sesevete

ADRESA

Zagrebačka cesta 25, 10360 Sesevete

JLS, ŽUPANIJA

GRAD ZAGREB, GRAD ZAGREB

POVRŠINA (ha)

4,86

VLASNIŠTVO

Ostale pravne i fizičke osobe

PRETHODNO KORIŠENJE

Proizvodna namjena

PRIVREMENO KORIŠTENJE

Nema privremeno korištenje

PLANSKA NAMJENA

Mješovita namjena

OZNAKA PLANSKE NAMJENE

M

OBVEZA IZRADE UPU-a

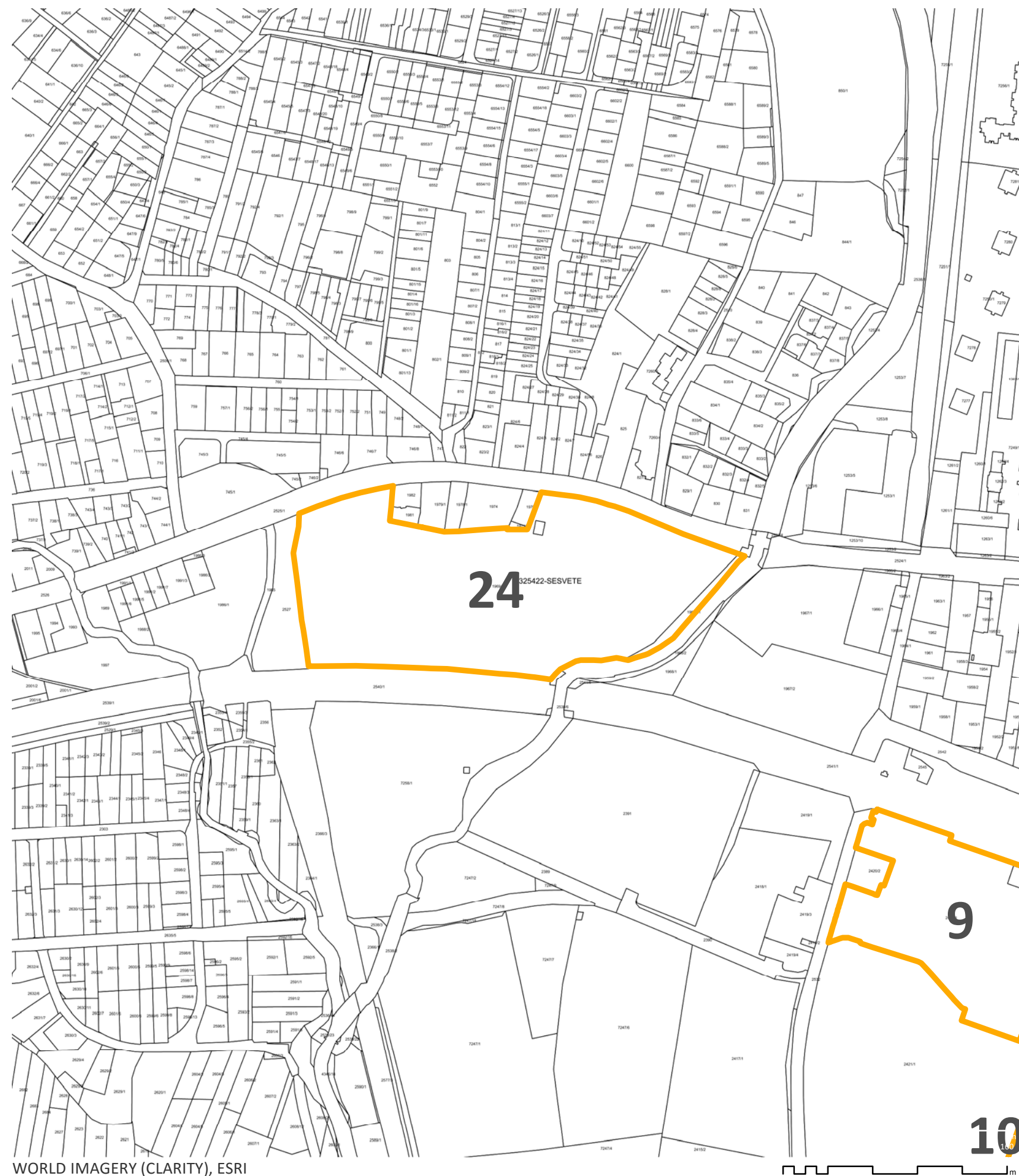
Obveza izrade UPU-a

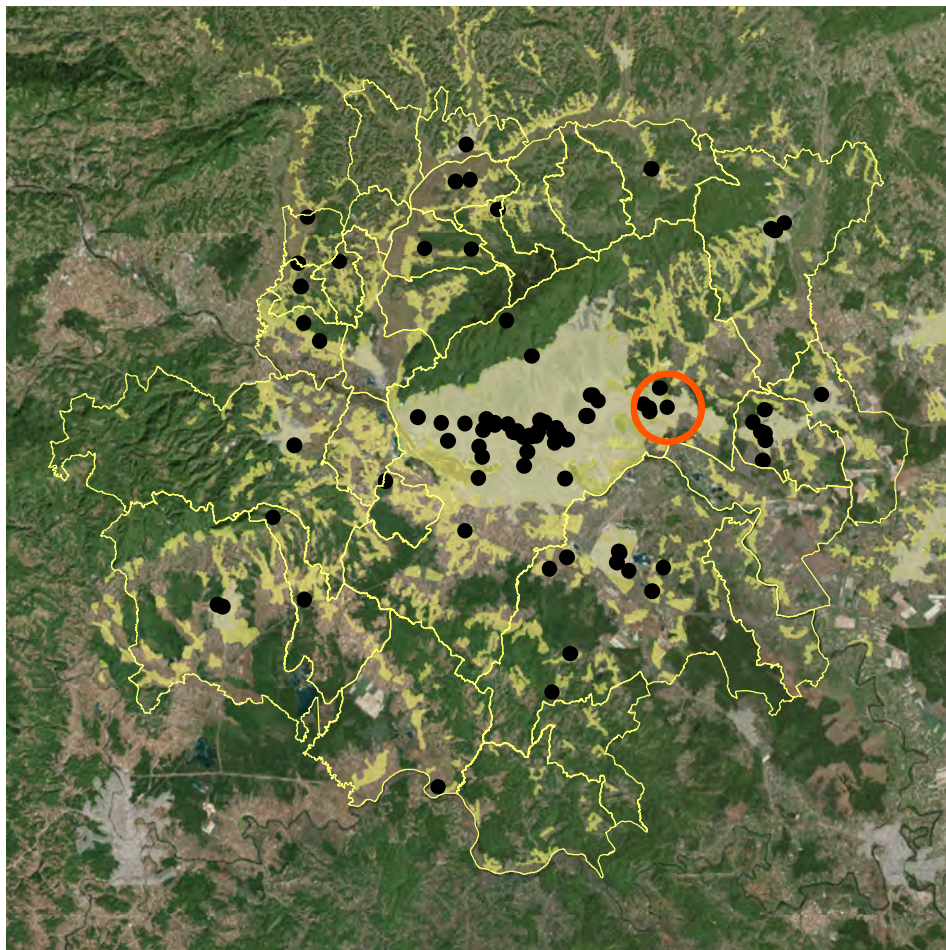
ZAŠTITA

Nema

Napomena:

Podaci prikazani u Katalogu prikupljeni su od jedinica lokalne samouprave i Zagorske razvojne agencije i informativnog su karaktera. U slučaju razrade pojedine lokacije potrebno je dodatno provjeriti njihovu aktualnost.

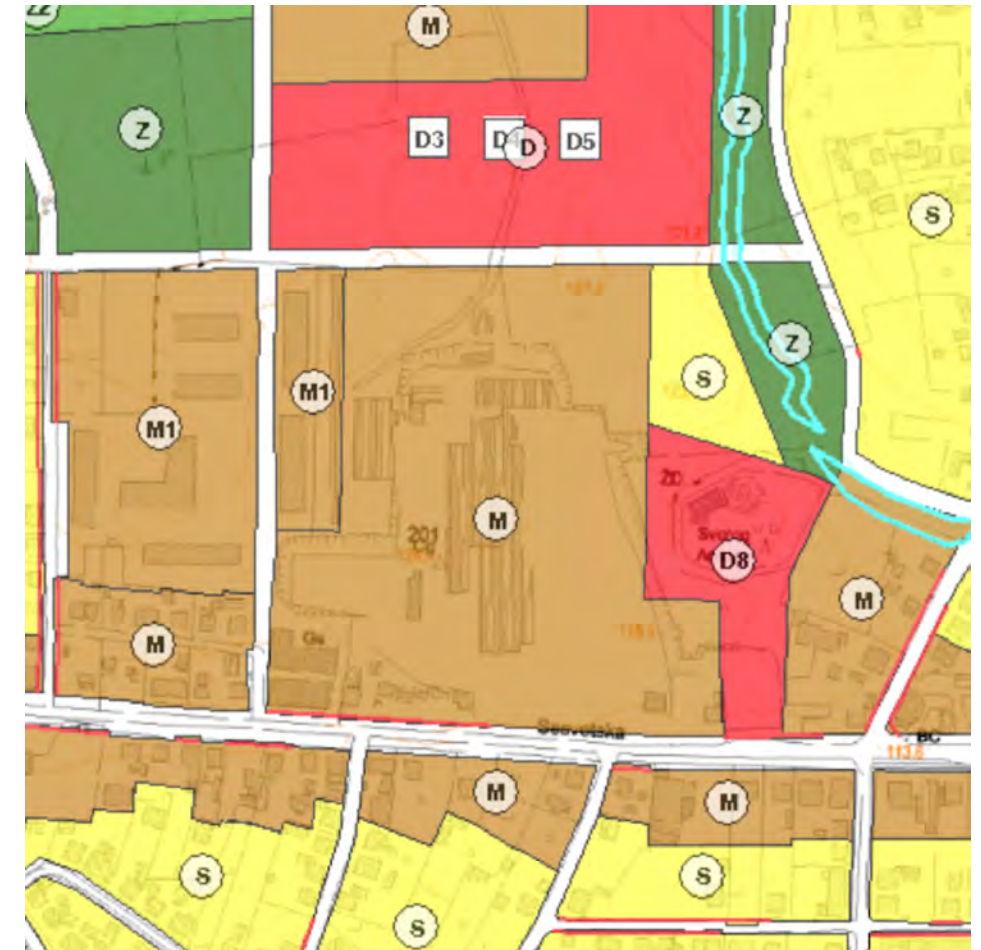




POSITION WITHIN URBAN AGGLOMERATION



CADASTER (KATASTAR.HR)



PLANNING PURPOSE (GEOPTAL.ZAGREB.HR)




SITUATION

1:20.000



3D VIEW (GOOGLE EARTH)



EXISTING SITUATION (GOGGLE STREETVIEW, 2011)

ATLAS OF BROWNFIELDS

25 CIGLANA SESVETE

OZNAKA NA KARTI

25

NAZIV

Ciglana Sesvete

ADRESA

Sesvetska 35, 10360 Sesveta

JLS, ŽUPANIJA

GRAD ZAGREB, GRAD ZAGREB

POVRŠINA (ha)

5,16

VLASNIŠTVO

Ostale pravne i fizičke osobe

PRETHODNO KORIŠENJE

Proizvodna namjena

PRIVREMENO KORIŠTENJE

Nema privremeno korištenje

PLANSKA NAMJENA

Mješovita namjena

OZNAKA PLANSKE NAMJENE

M

OBVEZA IZRADE UPU-a

Obveza izrade UPU-a

ZAŠTITA

Nema

Napomena:

Podaci prikazani u Katalogu prikupljeni su od jedinica lokalne samouprave i Zagorske razvojne agencije i informativnog su karaktera. U slučaju razrade pojedine lokacije potrebno je dodatno provjeriti njihovu aktualnost.



WORLD IMAGERY (CLARITY), ESRI

OZNAKA NA KARTI

25

NAZIV

Ciglana Sesvete

ADRESA

Sesvetska 35, 10360 Sesveta

JLS, ŽUPANIJA

GRAD ZAGREB, GRAD ZAGREB

POVRŠINA (ha)

5,16

VLASNIŠTVO

Ostale pravne i fizičke osobe

PRETHODNO KORIŠENJE

Proizvodna namjena

PRIVREMENO KORIŠTENJE

Nema privremeno korištenje

PLANSKA NAMJENA

Mješovita namjena

OZNAKA PLANSKE NAMJENE

M

OBVEZA IZRADE UPU-a

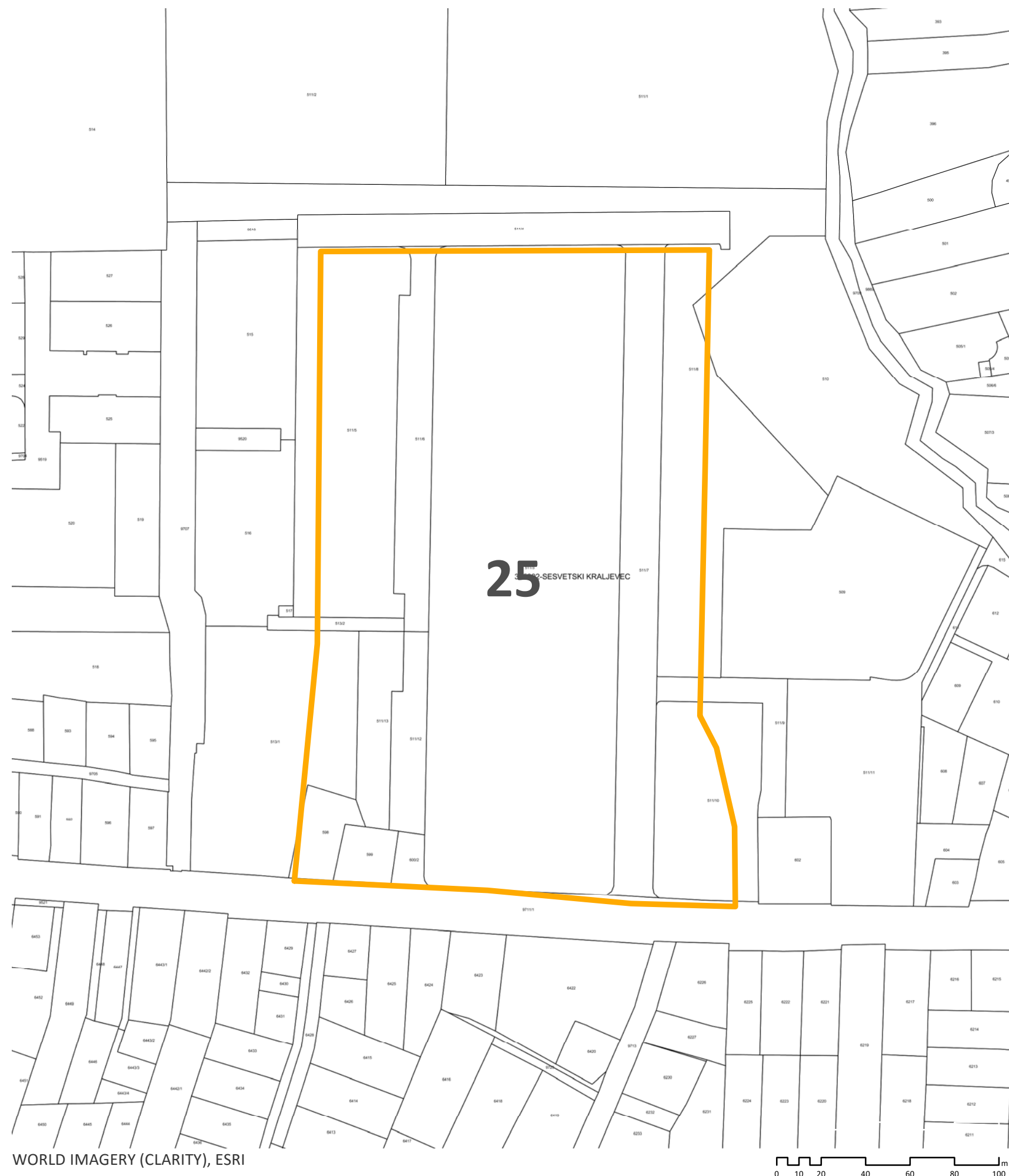
Obveza izrade UPU-a

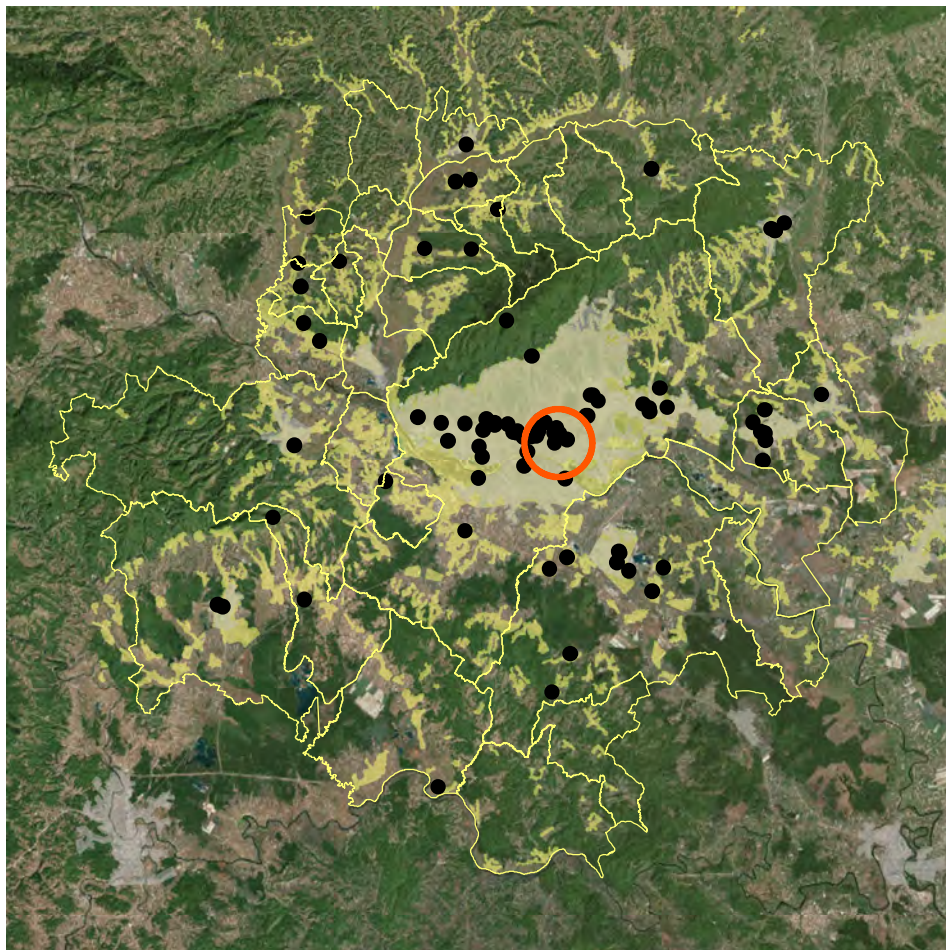
ZAŠTITA

Nema

Napomena:

Podaci prikazani u Katalogu prikupljeni su od jedinica lokalne samouprave i Zagorske razvojne agencije i informativnog su karaktera. U slučaju razrade pojedine lokacije potrebno je dodatno provjeriti njihovu aktualnost.

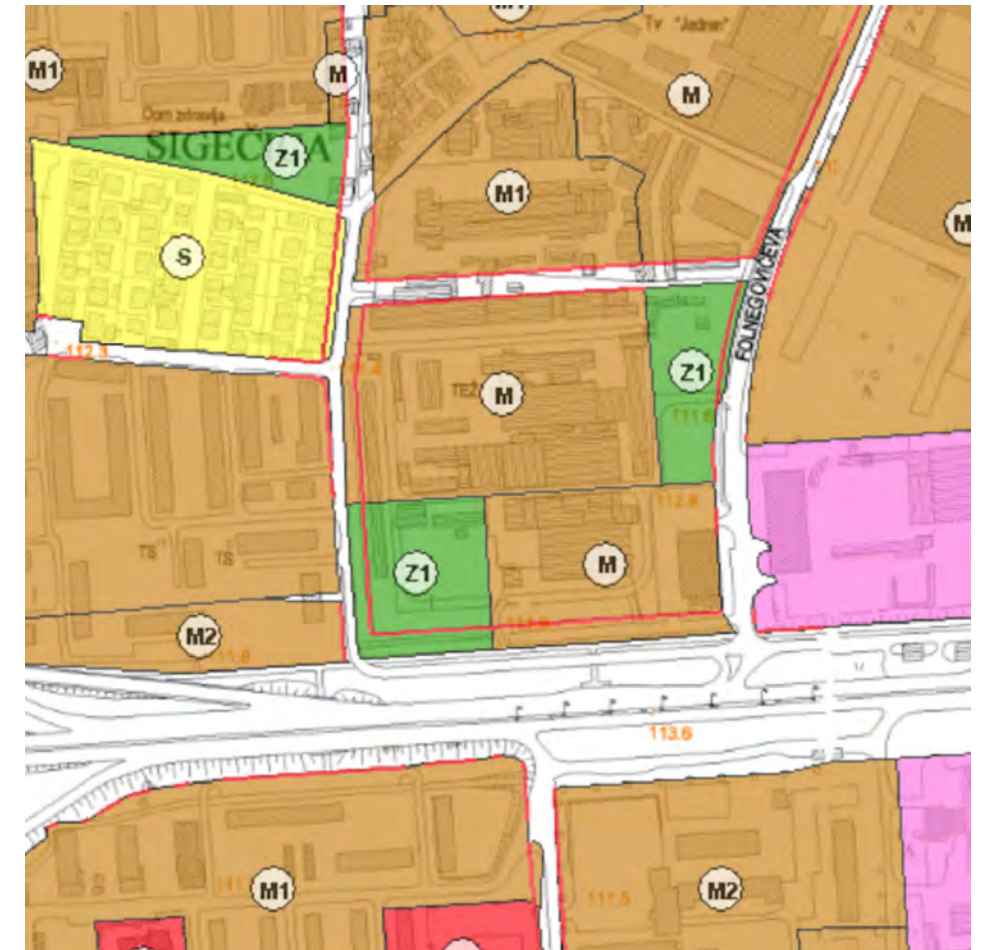




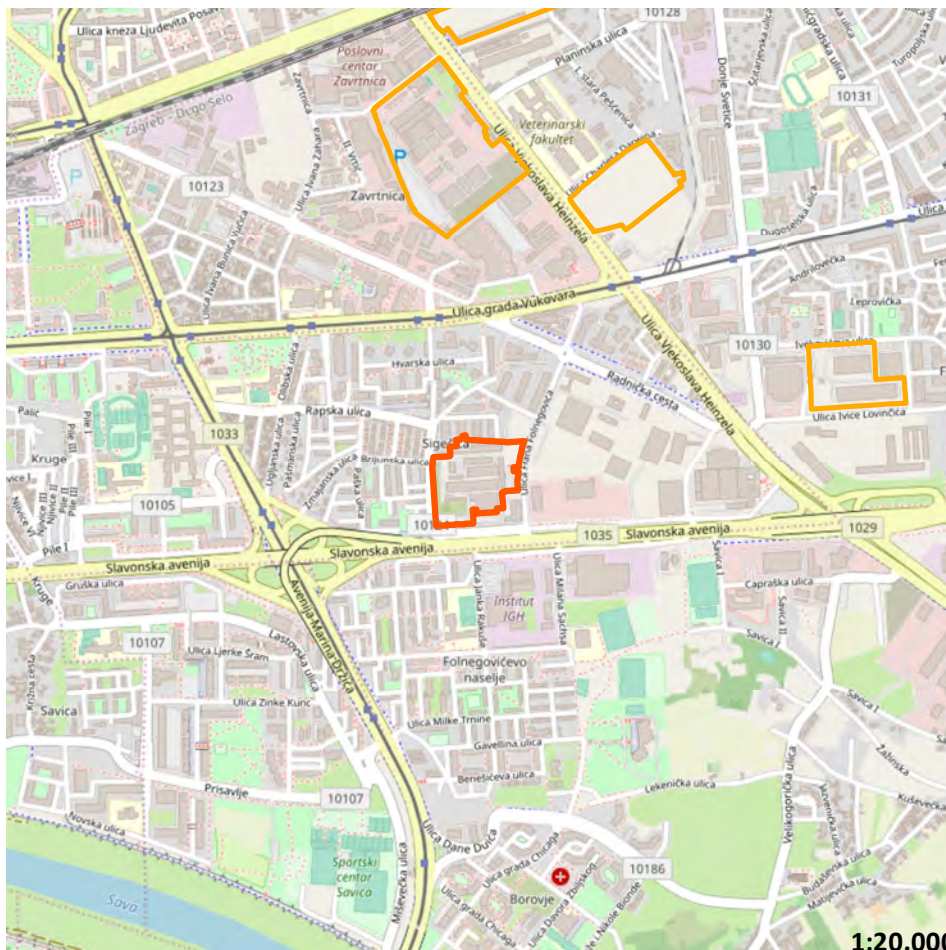
POSITION WITHIN URBAN AGGLOMERATION



CADASTER (KATASTAR.HR)



PLANNING PURPOSE (GEOPRTAL.ZAGREB.HR)



SITUATION

1:20.000



3D VIEW (GOOGLE EARTH)



EXISTING SITUATION (GOGGLE STREETVIEW, 2011)

ATLAS OF BROWNFIELDS

OZNAKA NA KARTI

26

NAZIV
TEŽ

ADRESA
ul. Frana Folnegovića 10, 10000 Zagreb

JLS, ŽUPANIJA
GRAD ZAGREB, GRAD ZAGREB

POVRŠINA (ha)
4,13

VLASNIŠTVO
Ostale pravne i fizičke osobe

PRETHODNO KORIŠENJE
Proizvodna namjena

PRIVREMENO KORIŠTENJE
Poslovno

PLANSKA NAMJENA
Mješovita namjena

OZNAKA PLANSKE NAMJENE
M, Z1

OBVEZA IZRADE UPU-a
Obveza izrade UPU-a

ZAŠTITA
Ima

Napomena:
Podaci prikazani u Katalogu prikupljeni su od jedinica lokalne samouprave i Zagorske razvojne agencije i informativnog su karaktera. U slučaju razrade pojedine lokacije potrebno je dodatno provjeriti njihovu aktualnost.



WORLD IMAGERY (CLARITY), ESRI

OZNAKA NA KARTI

26

**NAZIV
TEŽ**

ADRESA

ul. Frana Folnegovića 10, 10000 Zagreb

JLS, ŽUPANIJA

GRAD ZAGREB, GRAD ZAGREB

POVRŠINA (ha)

4,13

VLASNIŠTVO

Ostale pravne i fizičke osobe

PRETHODNO KORIŠENJE

Proizvodna namjena

PRIVREMENO KORIŠTENJE

Poslovno

PLANSKA NAMJENA

Mješovita namjena

OZNAKA PLANSKE NAMJENE

M, Z1

OBVEZA IZRADE UPU-a

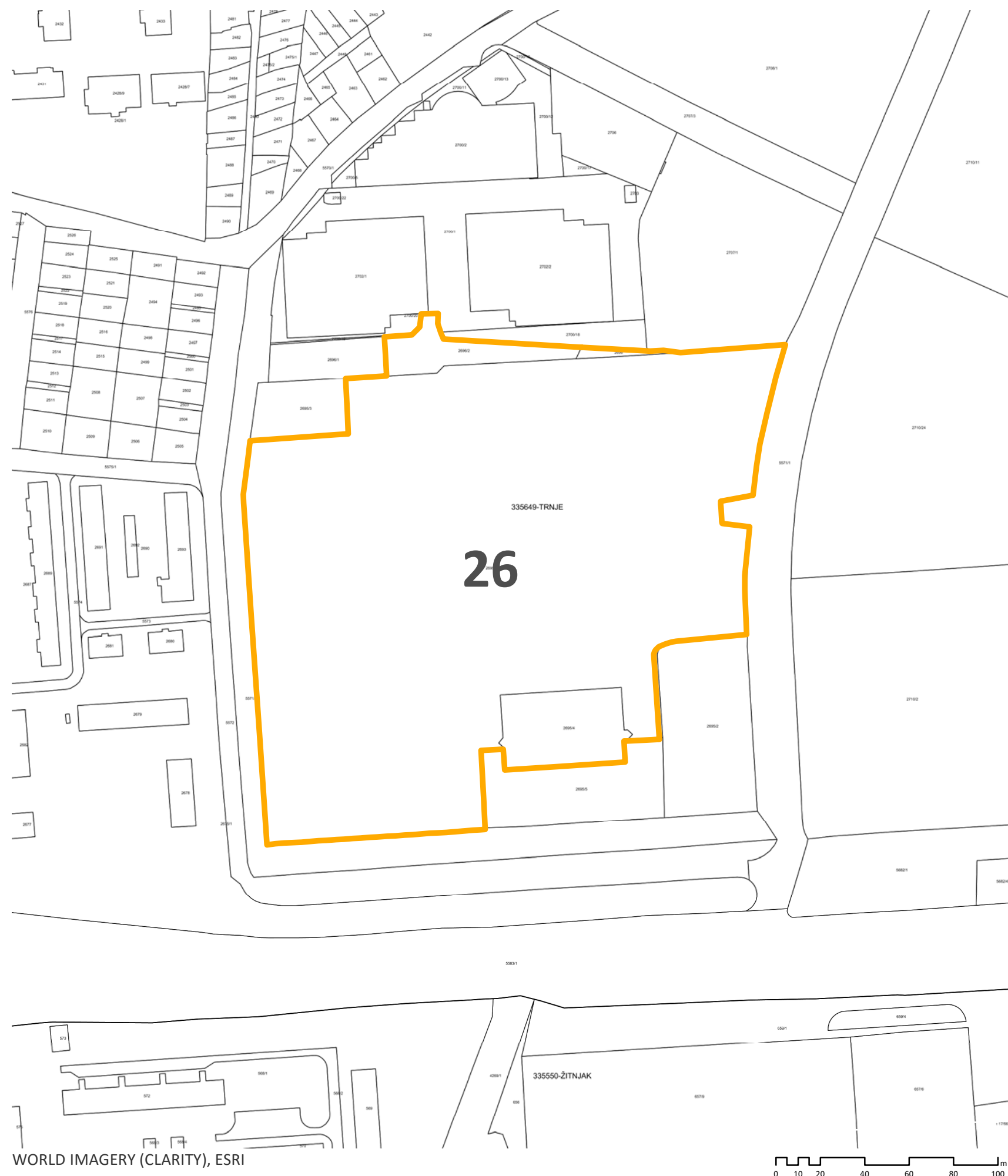
Obveza izrade UPU-a

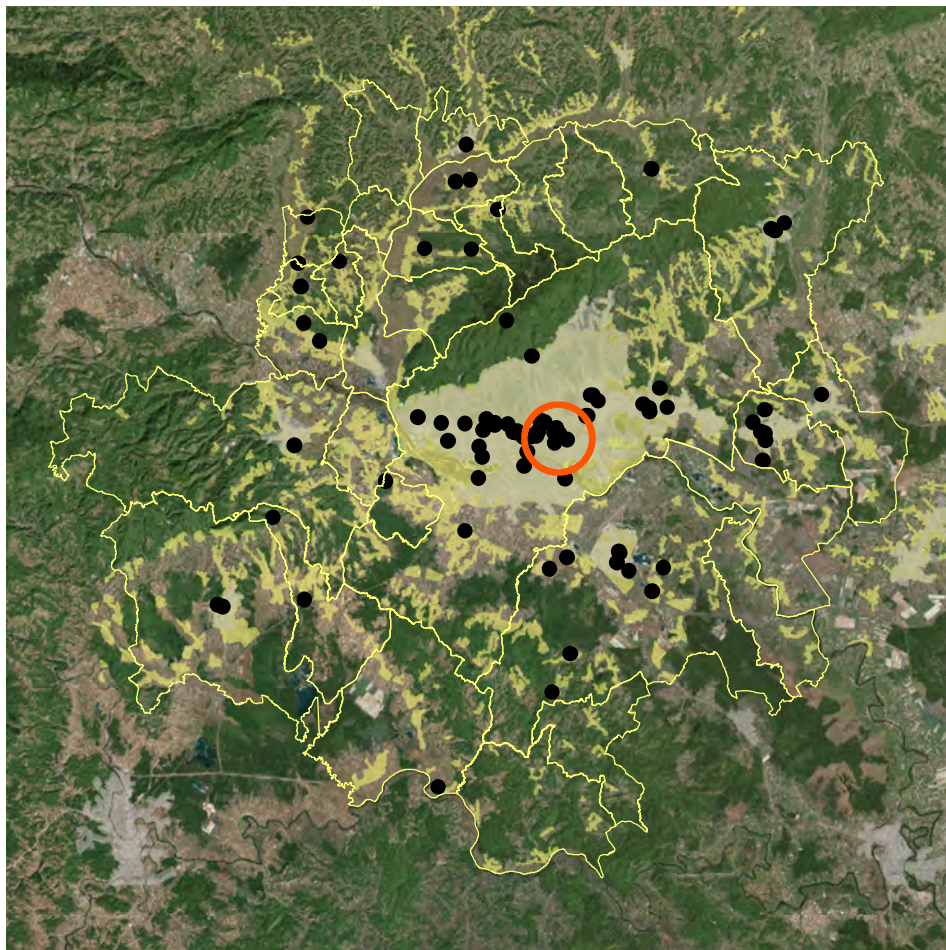
ZAŠTITA

Ima

Napomena:

Podaci prikazani u Katalogu prikupljeni su od jedinica lokalne samouprave i Zagorske razvojne agencije i informativnog su karaktera. U slučaju razrade pojedine lokacije potrebno je dodatno provjeriti njihovu aktualnost.

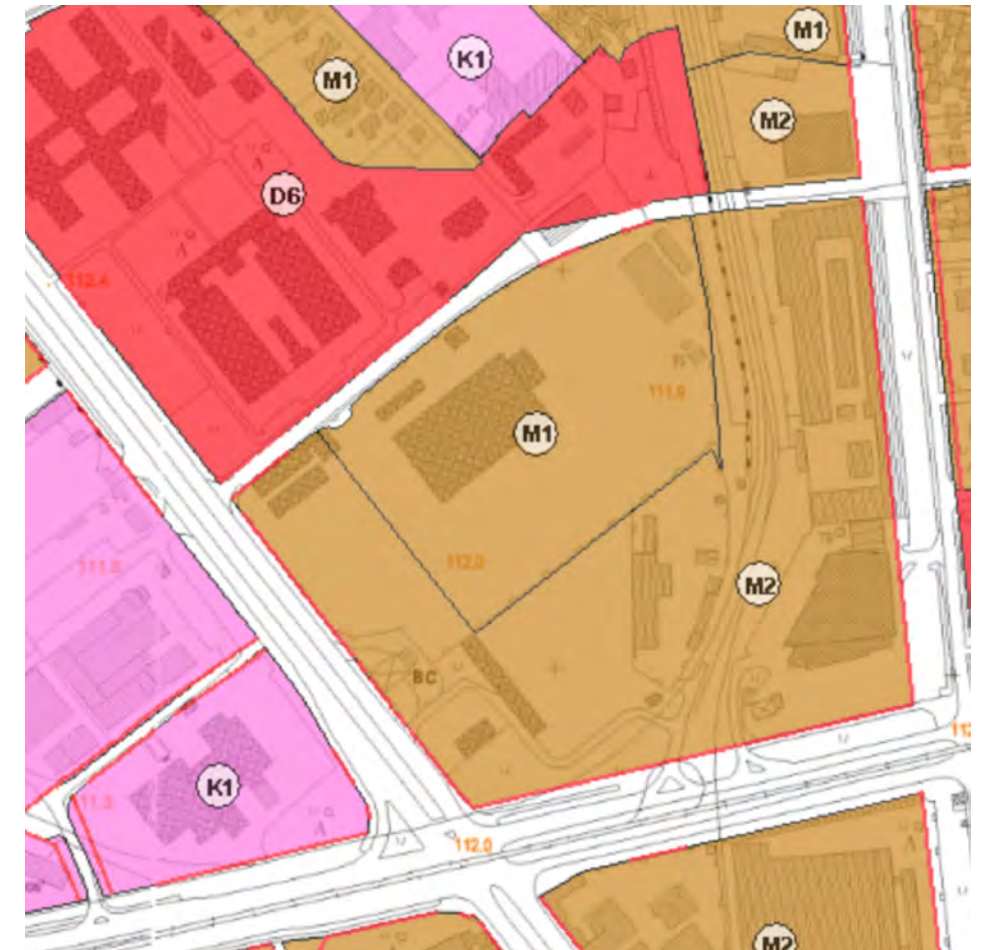




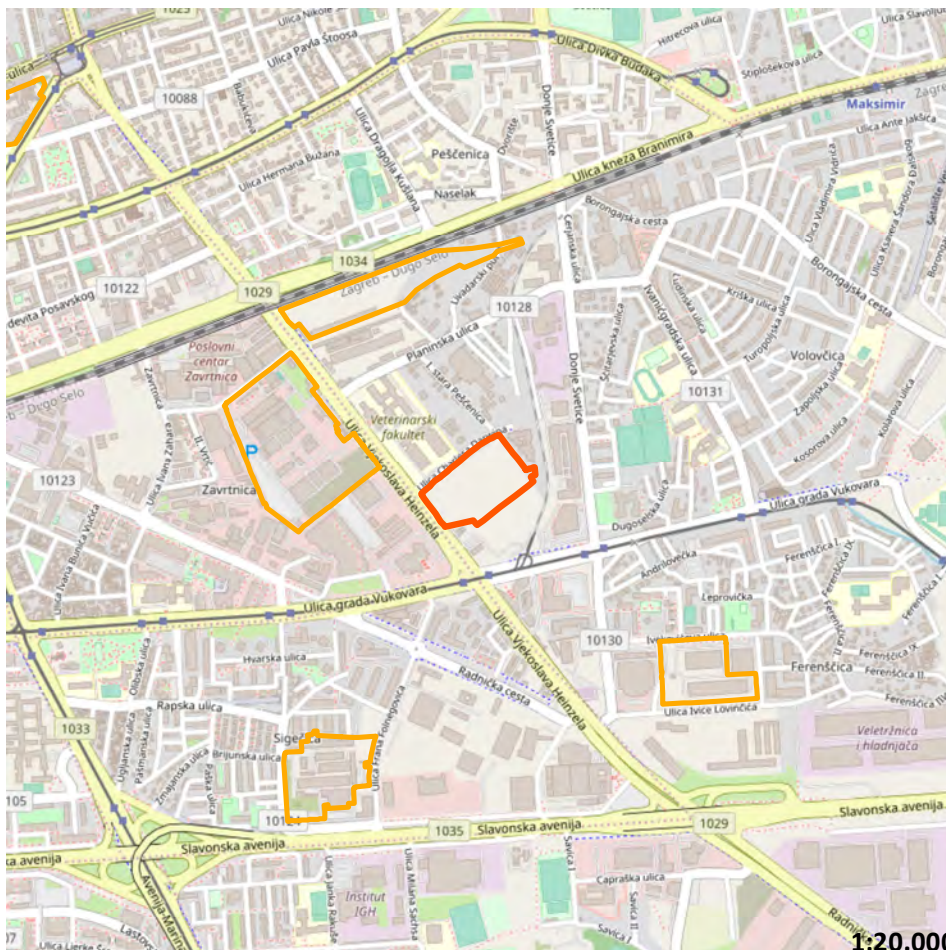
POSITION WITHIN URBAN AGGLOMERATION



CADASTER (KATASTAR.HR)




PLANNING PURPOSE (GEOPRTAL.ZAGREB.HR)



SITUATION

1:20.000



3D VIEW (GOOGLE EARTH)



EXISTING SITUATION (GOGGLE STREETVIEW, 2011)

ATLAS OF BROWNFIELDS

27 CROATIA BUS

OZNAKA NA KARTI

27

NAZIV

Croatia bus

ADRESA

Vjekoslava Heinzela, 10000 Zagreb

JLS, ŽUPANIJA

GRAD ZAGREB, GRAD ZAGREB

POVRŠINA (ha)

4

VLASNIŠTVO

Ostale pravne i fizičke osobe

PRETHODNO KORIŠENJE

Poslovna namjena

PRIVREMENO KORIŠTENJE

Nema privremeno korištenje

PLANSKA NAMJENA

Mješovita namjena

OZNAKA PLANSKE NAMJENE

M1, M2

OBVEZA IZRADE UPU-a

Obveza izrade UPU-a

ZAŠTITA

Nema

Napomena:

Podaci prikazani u Katalogu prikupljeni su od jedinica lokalne samouprave i Zagorske razvojne agencije i informativnog su karaktera. U slučaju razrade pojedine lokacije potrebno je dodatno provjeriti njihovu aktualnost.



WORLD IMAGERY (CLARITY), ESRI

OZNAKA NA KARTI

27

NAZIV

Croatia bus

ADRESA

Vjekoslava Heinzela, 10000 Zagreb

JLS, ŽUPANIJA

GRAD ZAGREB, GRAD ZAGREB

POVRŠINA (ha)

4

VLASNIŠTVO

Ostale pravne i fizičke osobe

PRETHODNO KORIŠENJE

Poslovna namjena

PRIVREMENO KORIŠTENJE

Nema privremeno korištenje

PLANSKA NAMJENA

Mješovita namjena

OZNAKA PLANSKE NAMJENE

M1, M2

OBVEZA IZRADE UPU-a

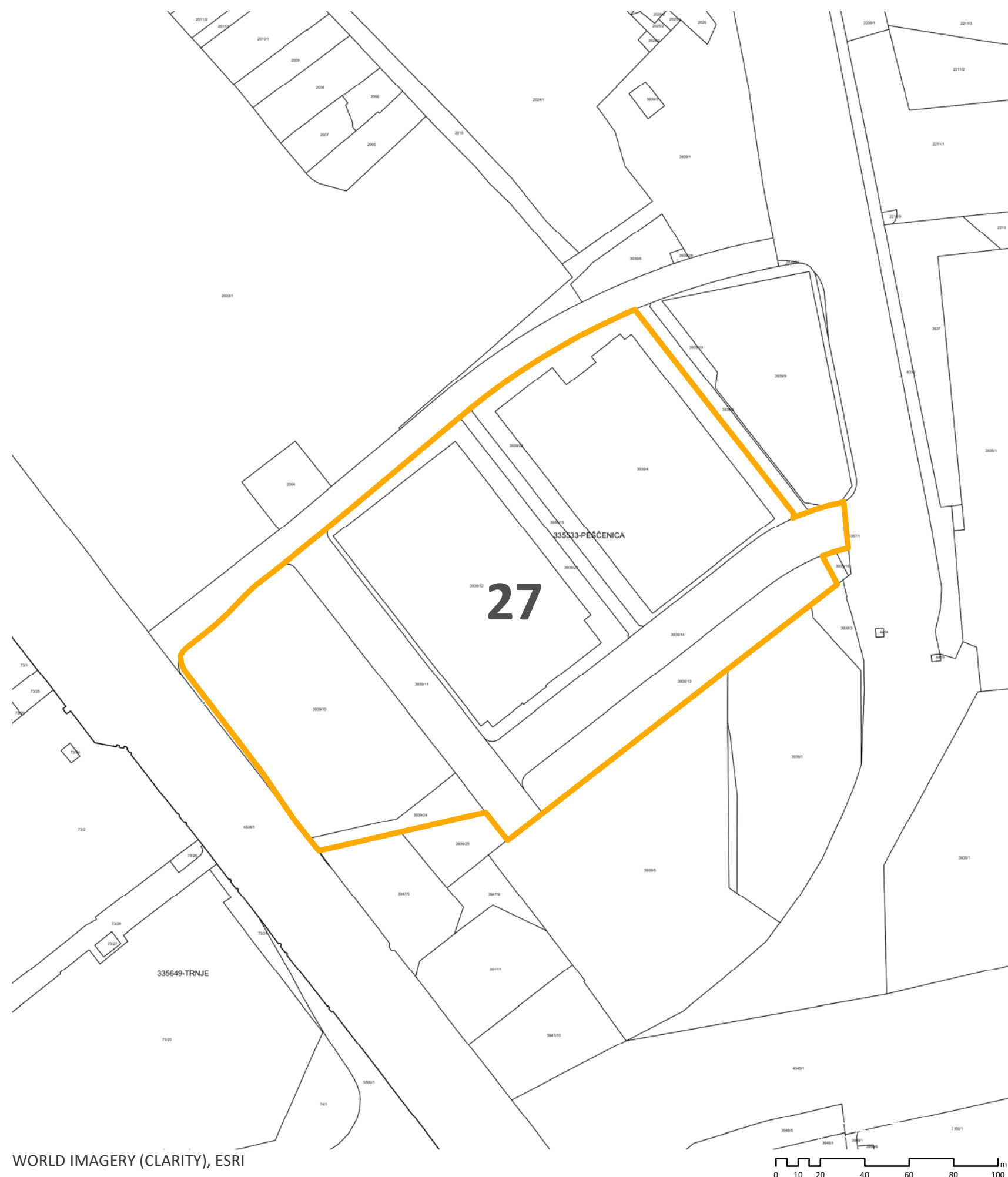
Obveza izrade UPU-a

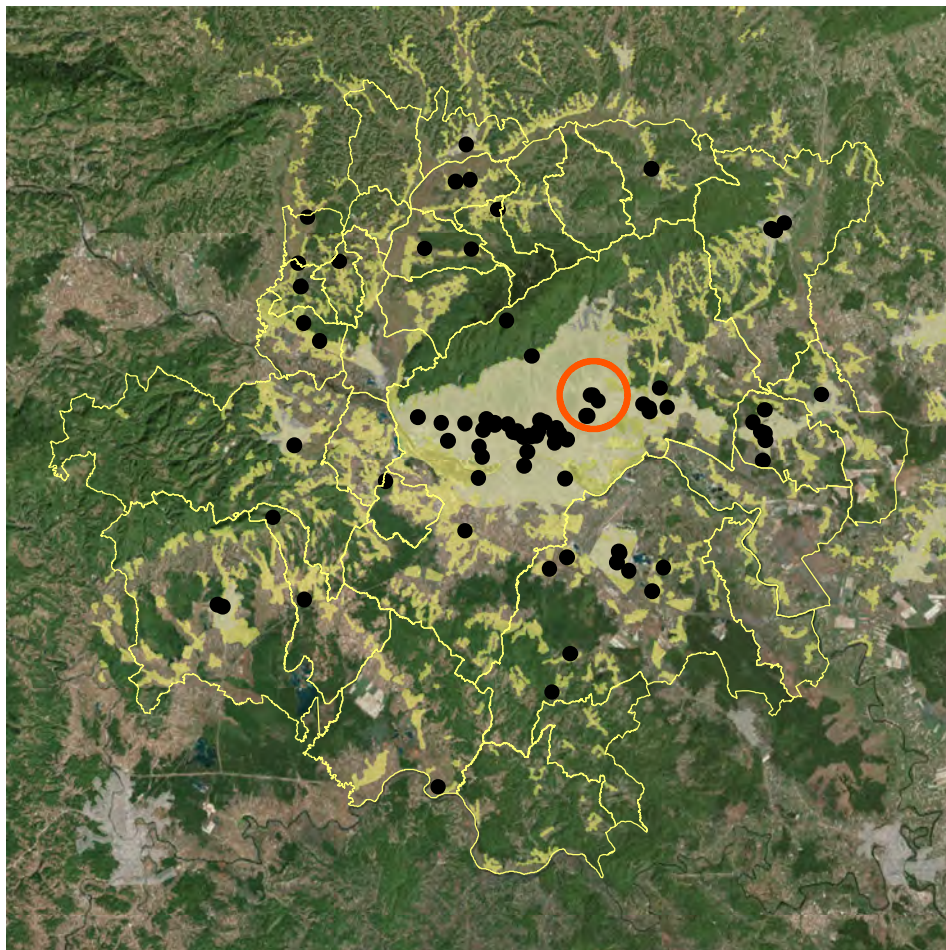
ZAŠTITA

Nema

Napomena:

Podaci prikazani u Katalogu prikupljeni su od jedinica lokalne samouprave i Zagorske razvojne agencije i informativnog su karaktera. U slučaju razrade pojedine lokacije potrebno je dodatno provjeriti njihovu aktualnost.

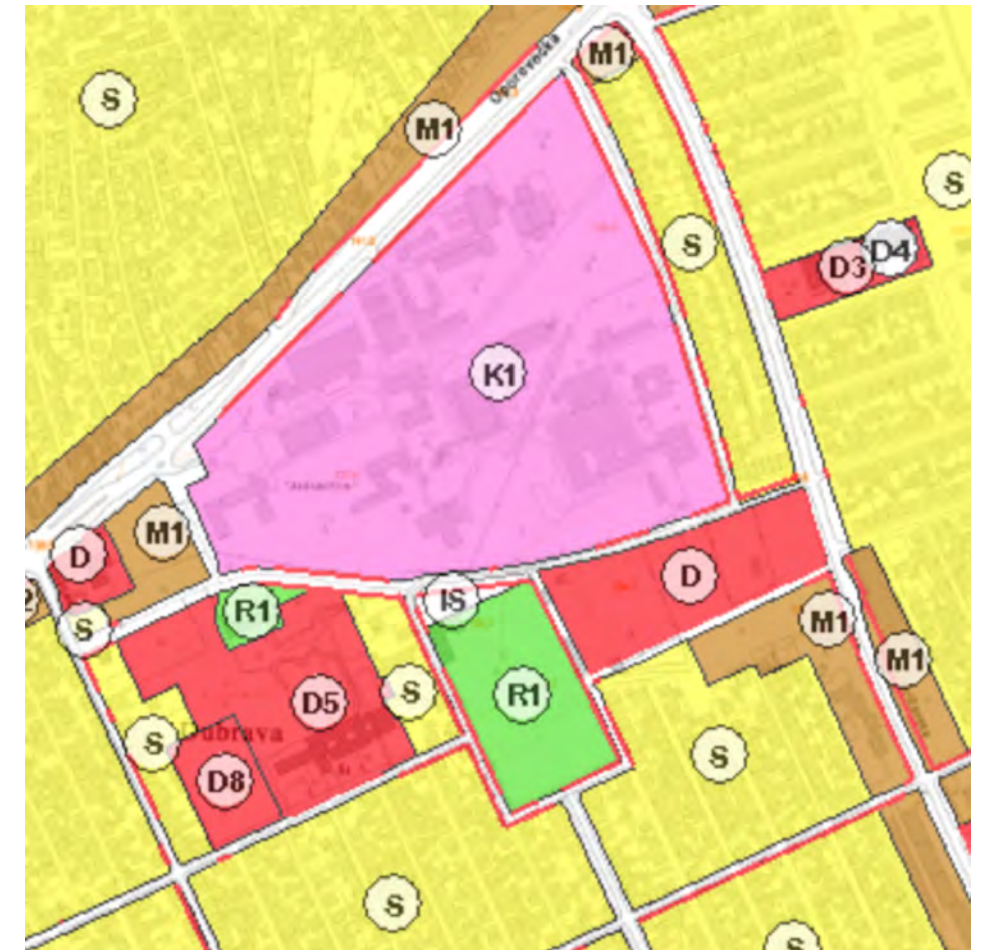




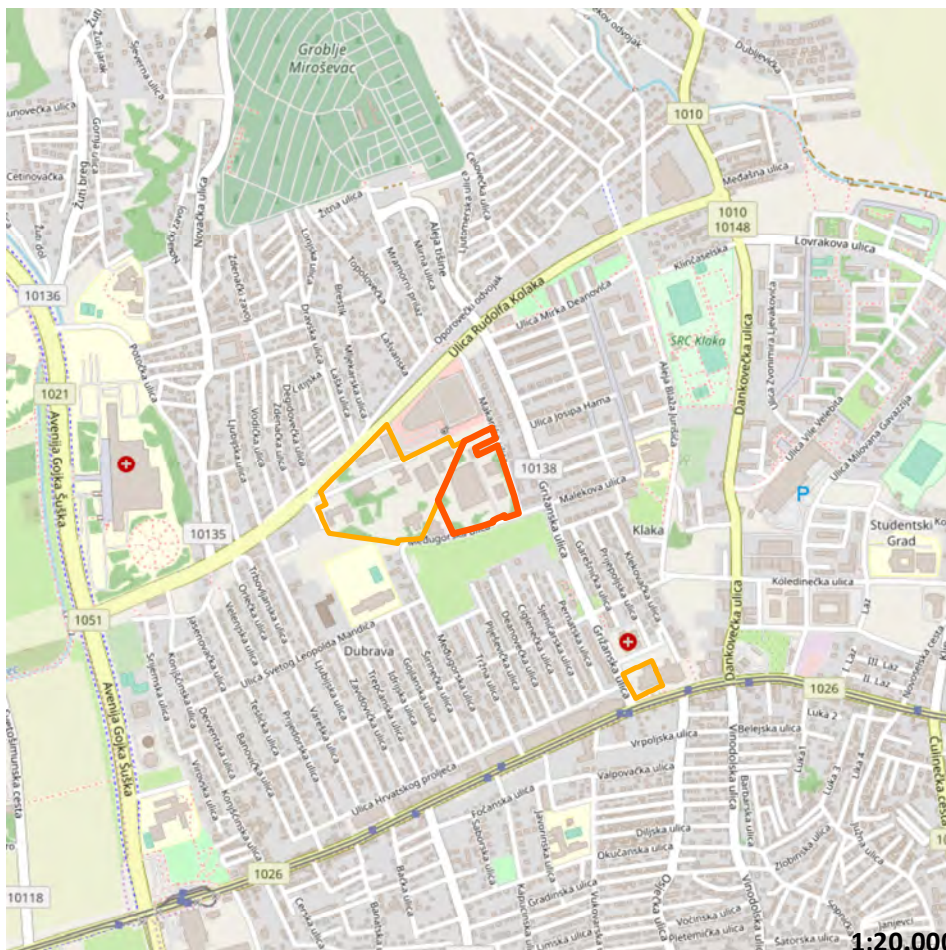
POSITION WITHIN URBAN AGGLOMERATION



CADASTER (KATASTAR.HR)



PLANNING PURPOSE (GEOPTAL.ZAGREB.HR)



SITUATION

1:20.000



3D VIEW (GOOGLE EARTH)



EXISTING SITUATION (GOGGLE STREETVIEW, 2011)

ATLAS OF BROWNFIELDS

OZNAKA NA KARTI

28

NAZIV

Croatia Records

ADRESA

Međugorska 51, 10000 Zagreb

JLS, ŽUPANIJA

GRAD ZAGREB, GRAD ZAGREB

POVRŠINA (ha)

3,54

VLASNIŠTVO

Ostale pravne i fizičke osobe

PRETHODNO KORIŠENJE

Proizvodna namjena

PRIVREMENO KORIŠTENJE

Poslovno

PLANSKA NAMJENA

Poslovna namjena

OZNAKA PLANSKE NAMJENE

K1

OBVEZA IZRADE UPU-a

Nema obveze izrade UPU-a

ZAŠTITA

Nema

Napomena:

Podaci prikazani u Katalogu prikupljeni su od jedinica lokalne samouprave i Zagorske razvojne agencije i informativnog su karaktera. U slučaju razrade pojedine lokacije potrebno je dodatno provjeriti njihovu aktualnost.



WORLD IMAGERY (CLARITY), ESRI

OZNAKA NA KARTI

28

NAZIV

Croatia Records

ADRESA

Međugorska 51, 10000 Zagreb

JLS, ŽUPANIJA

GRAD ZAGREB, GRAD ZAGREB

POVRŠINA (ha)

3,54

VLASNIŠTVO

Ostale pravne i fizičke osobe

PRETHODNO KORIŠENJE

Proizvodna namjena

PRIVREMENO KORIŠTENJE

Poslovno

PLANSKA NAMJENA

Poslovna namjena

OZNAKA PLANSKE NAMJENE

K1

OBVEZA IZRADE UPU-a

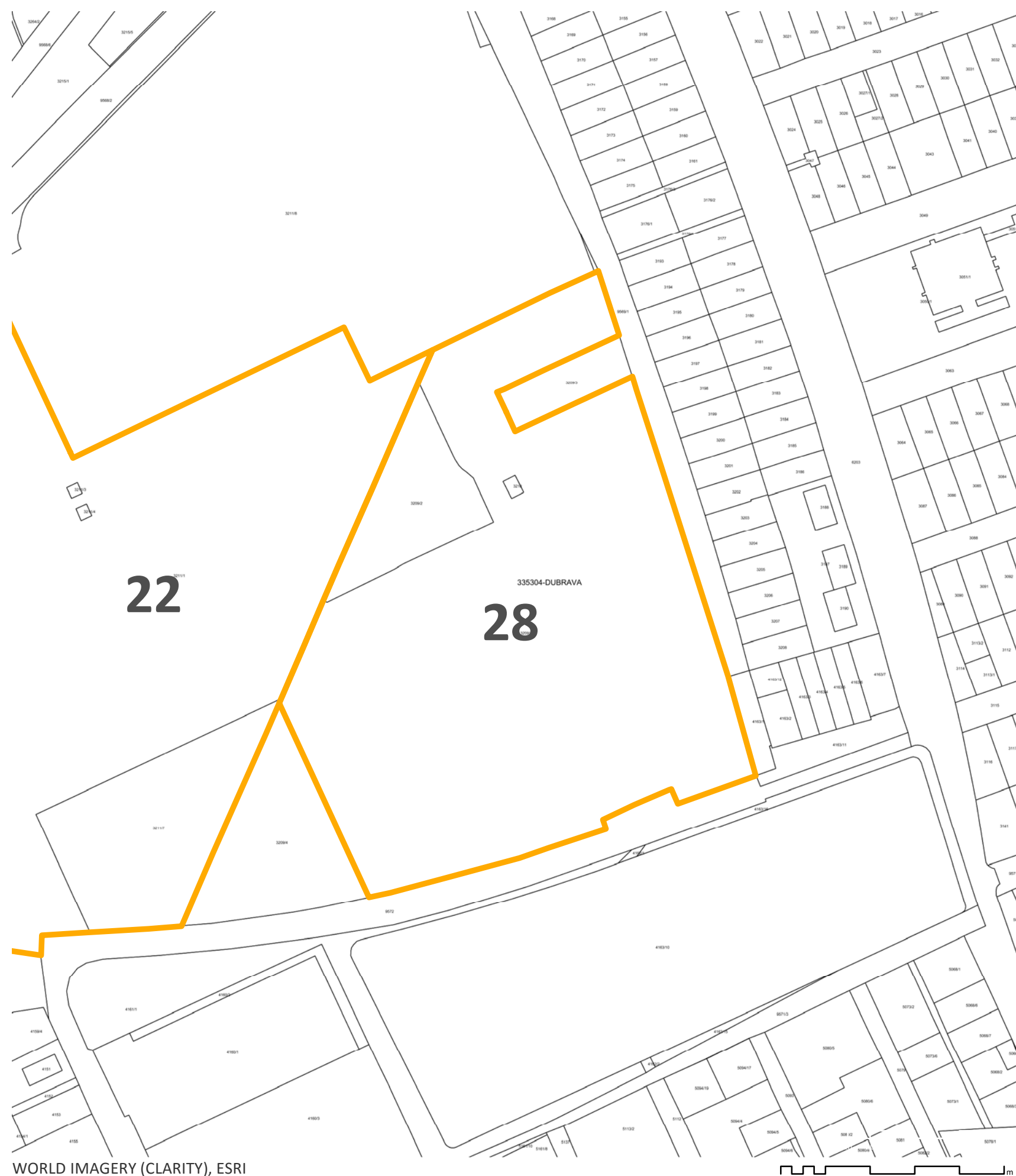
Nema obveze izrade UPU-a

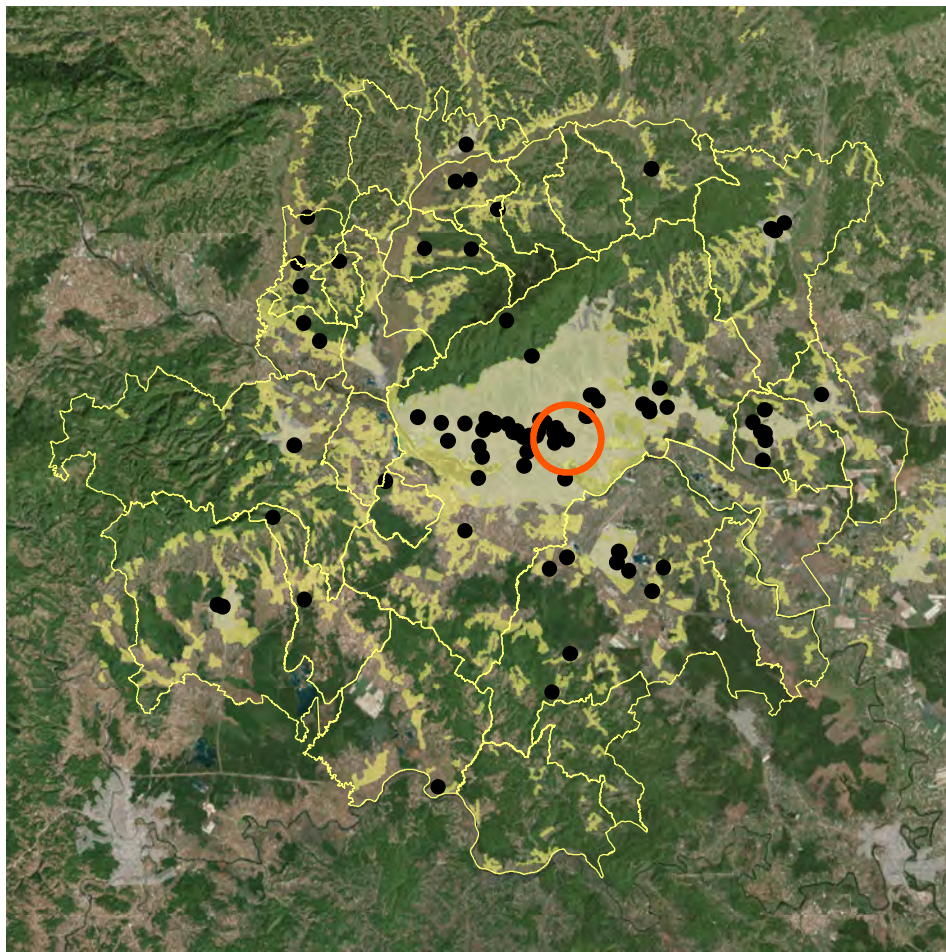
ZAŠTITA

Nema

Napomena:

Podaci prikazani u Katalogu prikupljeni su od jedinica lokalne samouprave i Zagorske razvojne agencije i informativnog su karaktera. U slučaju razrade pojedine lokacije potrebno je dodatno provjeriti njihovu aktualnost.

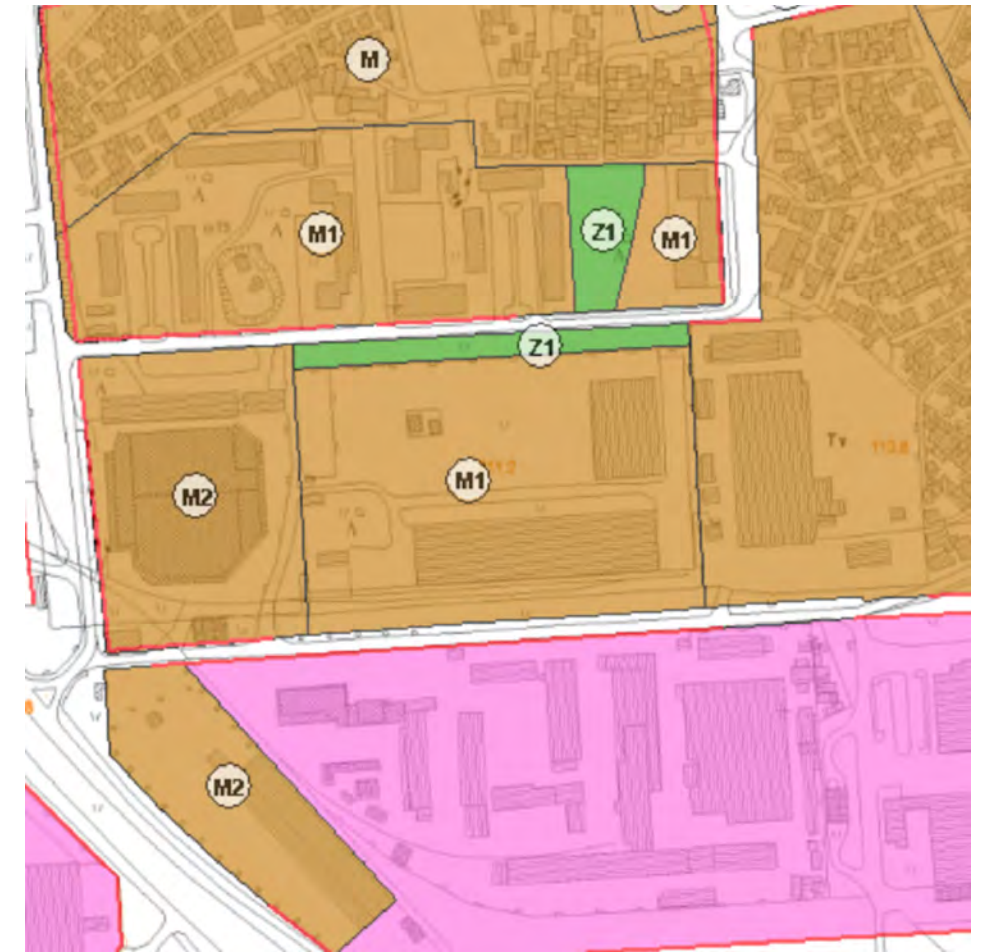




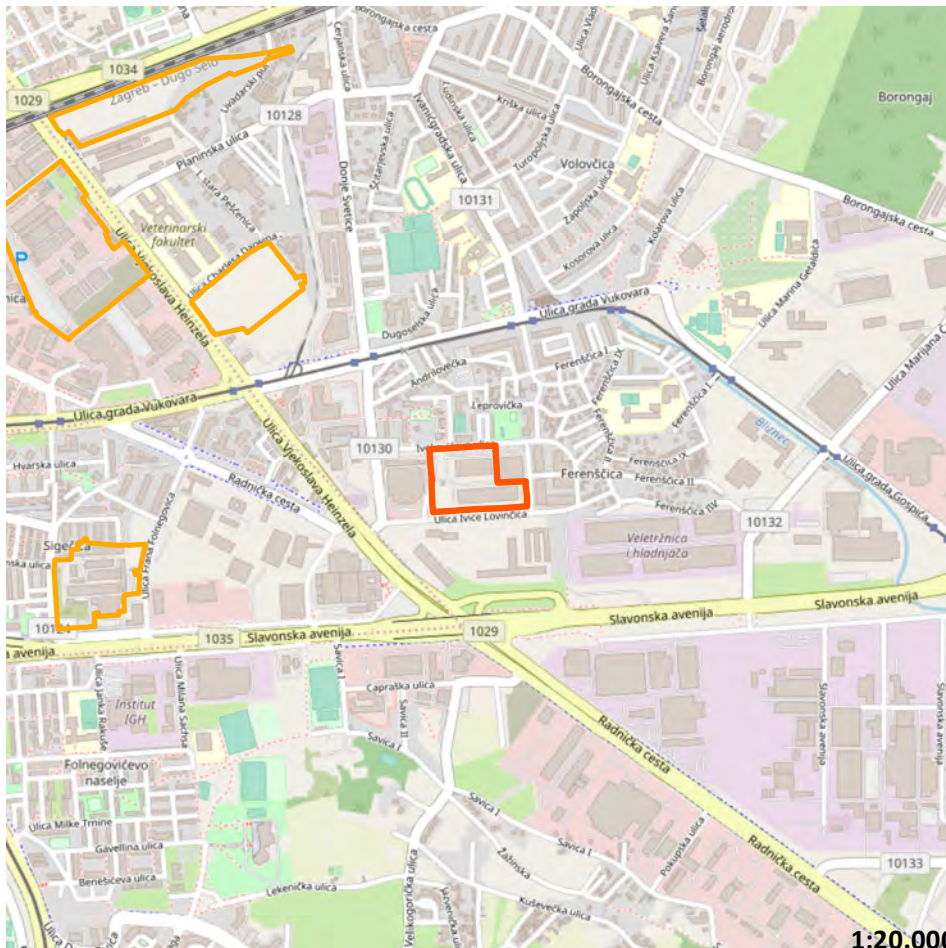
POSITION WITHIN URBAN AGGLOMERATION



CADASTER (KATASTAR.HR)



PLANNING PURPOSE (GEOPTAL.ZAGREB.HR)



SITUATION

1:20.000



3D VIEW (GOOGLE EARTH)



EXISTING SITUATION (GOGGLE STREETVIEW, 2011)

ATLAS OF BROWNFIELDS

29 LIPA MILL

OZNAKA NA KARTI

29

NAZIV

Lipa Mill

ADRESA

Ivekovićeva 2, 10000 Zagreb

JLS, ŽUPANIJA

GRAD ZAGREB, GRAD ZAGREB

POVRŠINA (ha)

3,41

VLASNIŠTVO

Ostale pravne i fizičke osobe

PRETHODNO KORIŠENJE

Proizvodna namjena

PRIVREMENO KORIŠTENJE

Nema privremeno korištenje

PLANSKA NAMJENA

Mješovita namjena

OZNAKA PLANSKE NAMJENE

M1

OBVEZA IZRADE UPU-a

Nema obveze izrade UPU-a

ZAŠTITA

Nema

Napomena:

Podaci prikazani u Katalogu prikupljeni su od jedinica lokalne samouprave i Zagorske razvojne agencije i informativnog su karaktera. U slučaju razrade pojedine lokacije potrebno je dodatno provjeriti njihovu aktualnost.



WORLD IMAGERY (CLARITY), ESRI

OZNAKA NA KARTI

29

NAZIV

Lipa Mill

ADRESA

Ivekovićeva 2, 10000 Zagreb

JLS, ŽUPANIJA

GRAD ZAGREB, GRAD ZAGREB

POVRŠINA (ha)

3,41

VLASNIŠTVO

Ostale pravne i fizičke osobe

PRETHODNO KORIŠENJE

Proizvodna namjena

PRIVREMENO KORIŠTENJE

Nema privremeno korištenje

PLANSKA NAMJENA

Mješovita namjena

OZNAKA PLANSKE NAMJENE

M1

OBVEZA IZRADE UPU-a

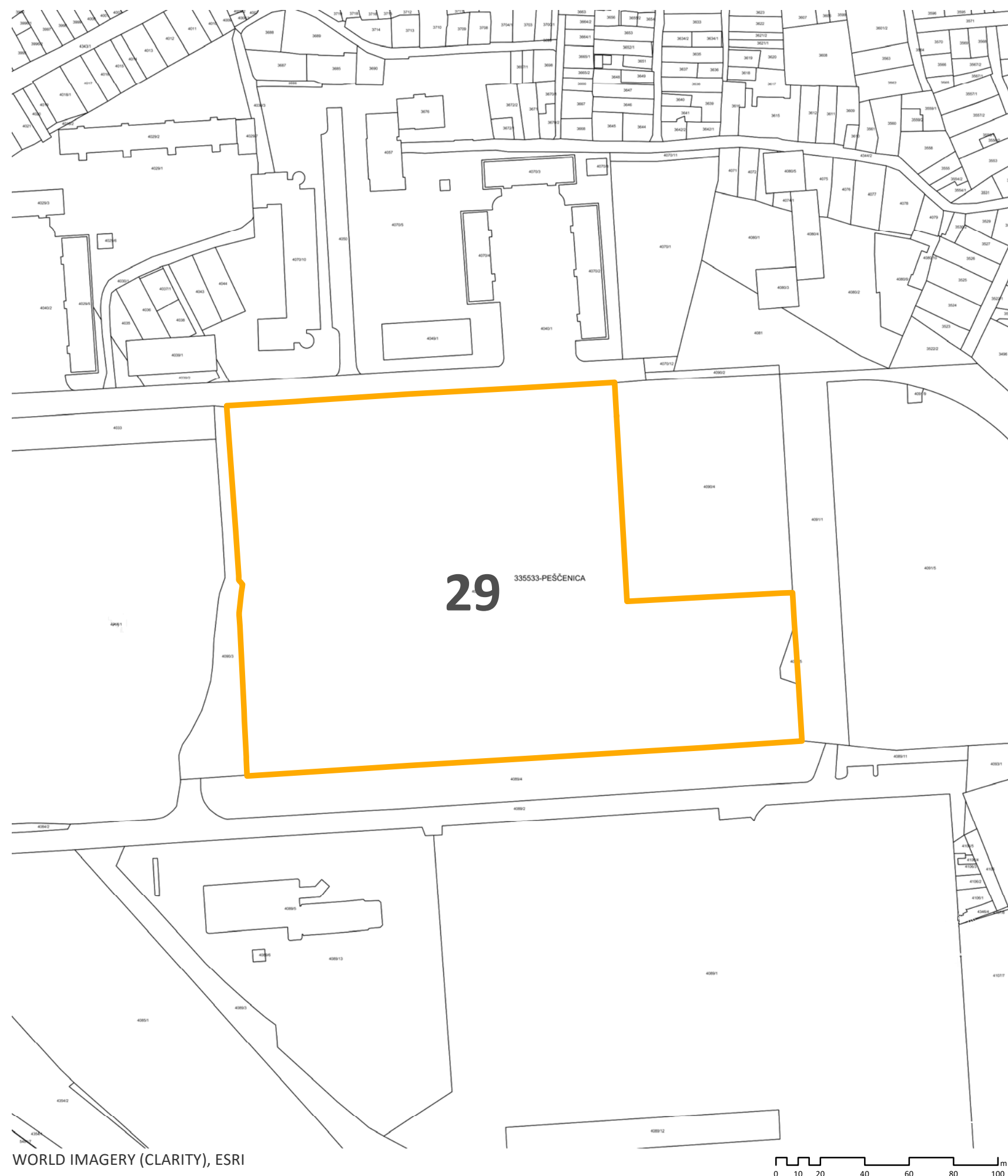
Nema obveze izrade UPU-a

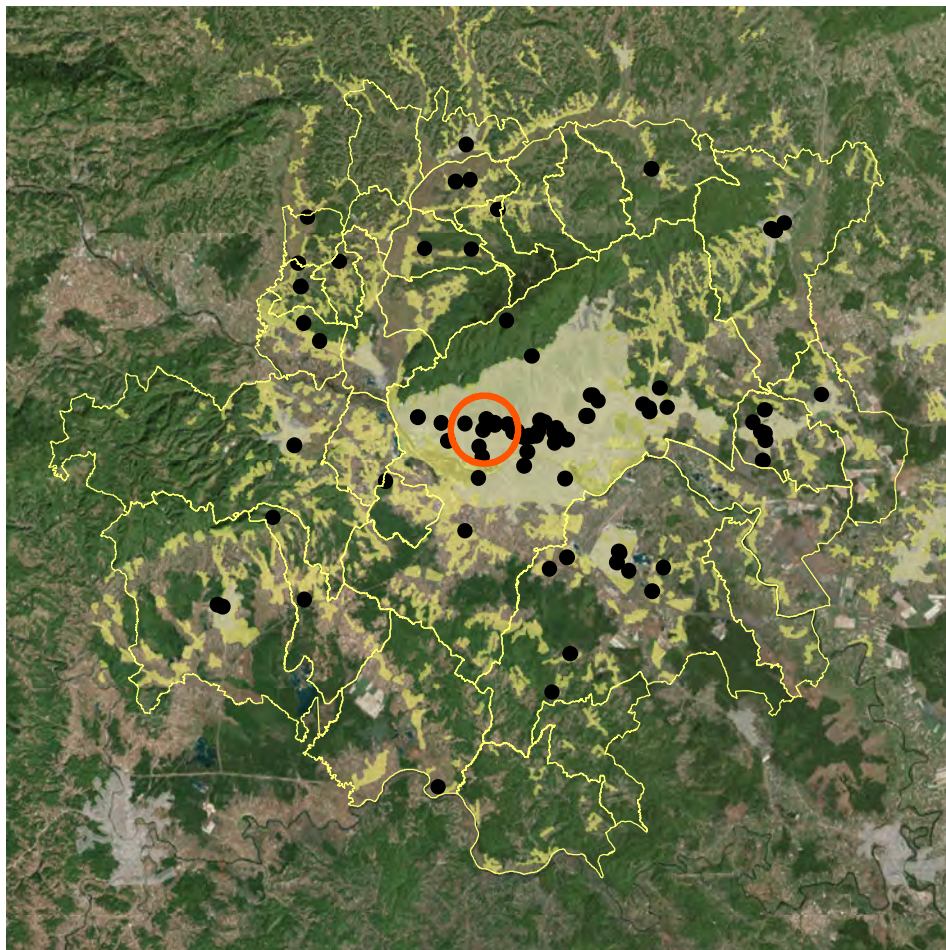
ZAŠTITA

Nema

Napomena:

Podaci prikazani u Katalogu prikupljeni su od jedinica lokalne samouprave i Zagorske razvojne agencije i informativnog su karaktera. U slučaju razrade pojedine lokacije potrebno je dodatno provjeriti njihovu aktualnost.

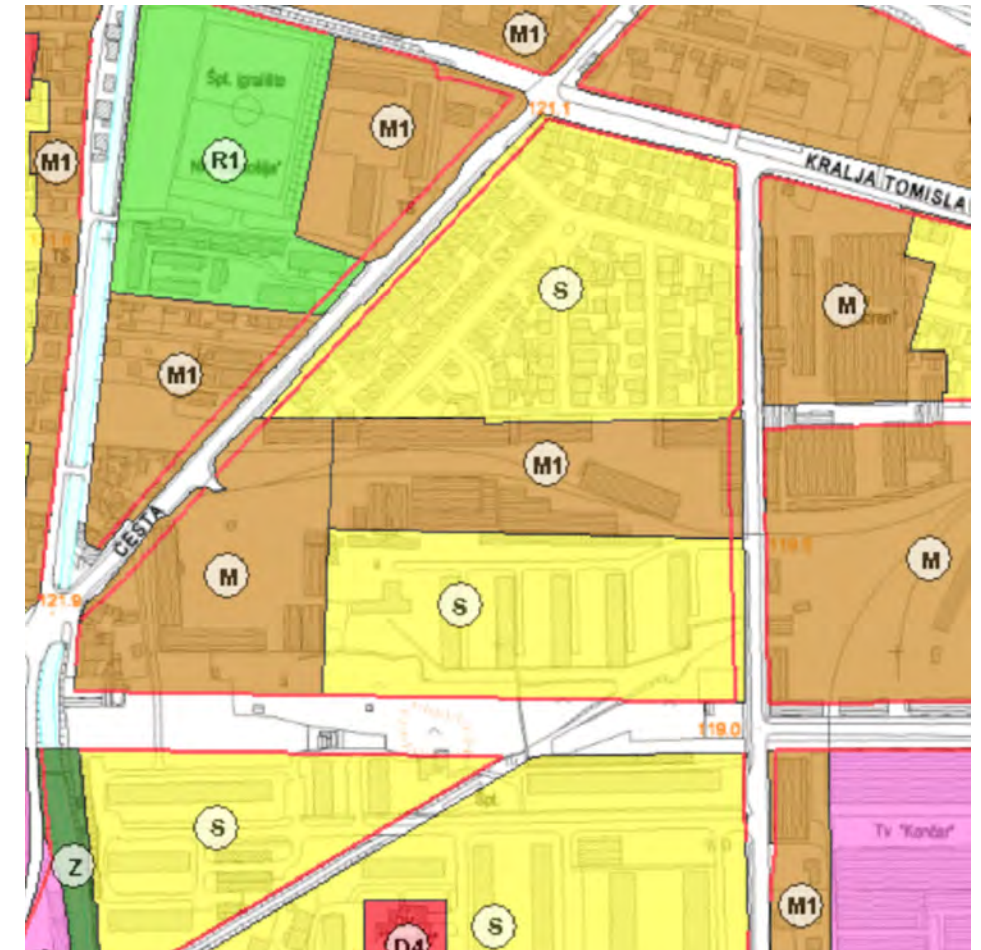




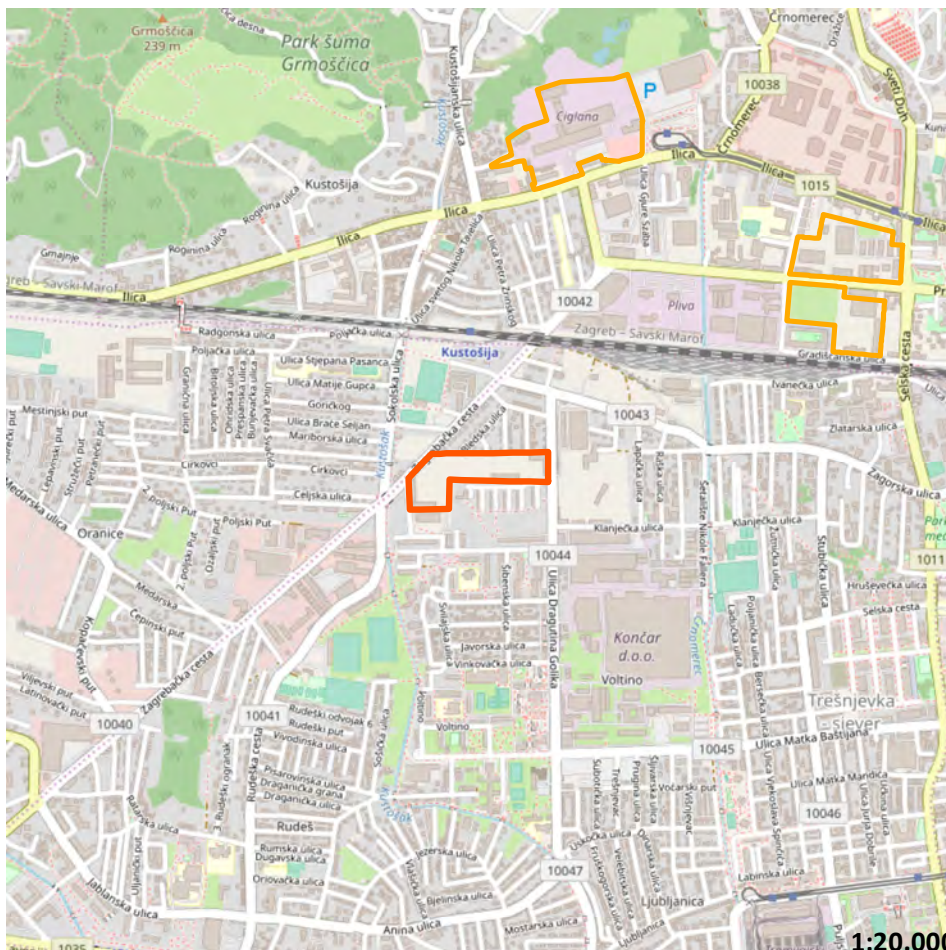
POSITION WITHIN URBAN AGGLOMERATION




CADASTER (KATASTAR.HR)



PLANNING PURPOSE (GEOPTAL.ZAGREB.HR)



SITUATION



3D VIEW (GOOGLE EARTH)



EXISTING SITUATION (GOGGLE STREETVIEW, 2011)

ATLAS OF BROWNFIELDS

30 FERIMPORT

OZNAKA NA KARTI

30

NAZIV

Ferimport

ADRESA

Dragutina Golika 14, 10000 Zagreb

JLS, ŽUPANIJA

GRAD ZAGREB, GRAD ZAGREB

POVRŠINA (ha)

3,31

VLASNIŠTVO

Javna poduzeća

PRETHODNO KORIŠENJE

Poslovna namjena

PRIVREMENO KORIŠTENJE

Nema privremeno korištenje

PLANSKA NAMJENA

Mješovita namjena

OZNAKA PLANSKE NAMJENE

M, M1

OBVEZA IZRADE UPU-a

Obveza izrade UPU-a

ZAŠTITA

Nema

Napomena:

Podaci prikazani u Katalogu prikupljeni su od jedinica lokalne samouprave i Zagorske razvojne agencije i informativnog su karaktera. U slučaju razrade pojedine lokacije potrebno je dodatno provjeriti njihovu aktualnost.



WORLD IMAGERY (CLARITY), ESRI

OZNAKA NA KARTI

30

NAZIV

Ferimport

ADRESA

Dragutina Golika 14, 10000 Zagreb

JLS, ŽUPANIJA

GRAD ZAGREB, GRAD ZAGREB

POVRŠINA (ha)

3,31

VLASNIŠTVO

Javna poduzeća

PRETHODNO KORIŠENJE

Poslovna namjena

PRIVREMENO KORIŠTENJE

Nema privremeno korištenje

PLANSKA NAMJENA

Mješovita namjena

OZNAKA PLANSKE NAMJENE

M, M1

OBVEZA IZRADE UPU-a

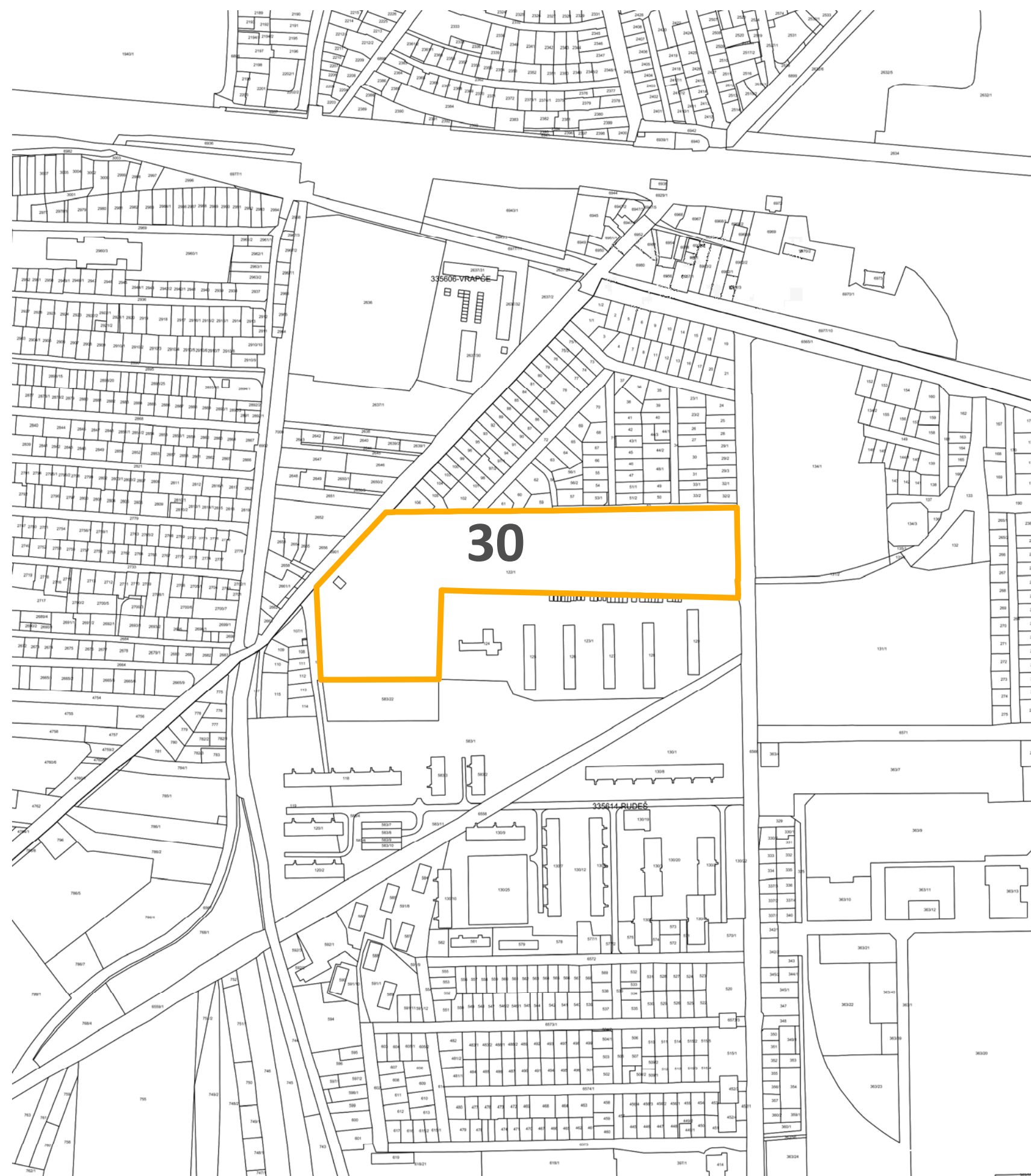
Obveza izrade UPU-a

ZAŠTITA

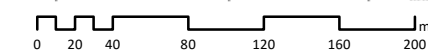
Nema

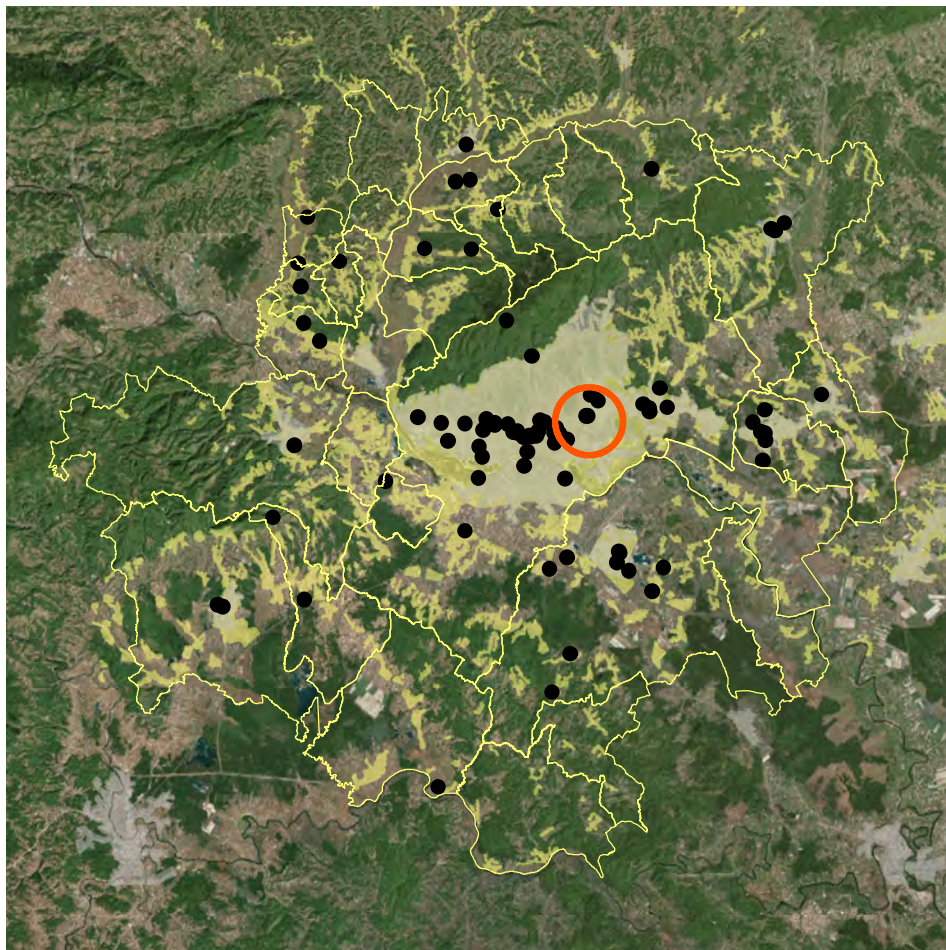
Napomena:

Podaci prikazani u Katalogu prikupljeni su od jedinica lokalne samouprave i Zagorske razvojne agencije i informativnog su karaktera. U slučaju razrade pojedine lokacije potrebno je dodatno provjeriti njihovu aktualnost.



WORLD IMAGERY (CLARITY), ESRI

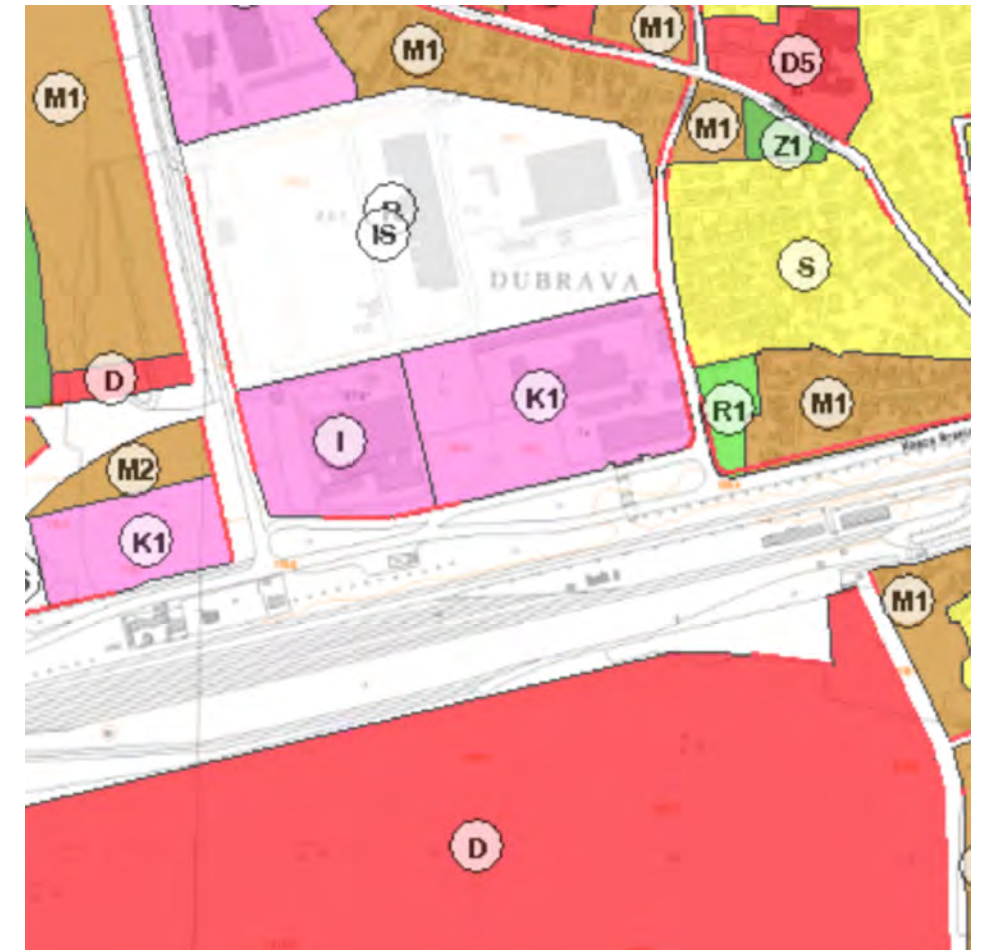




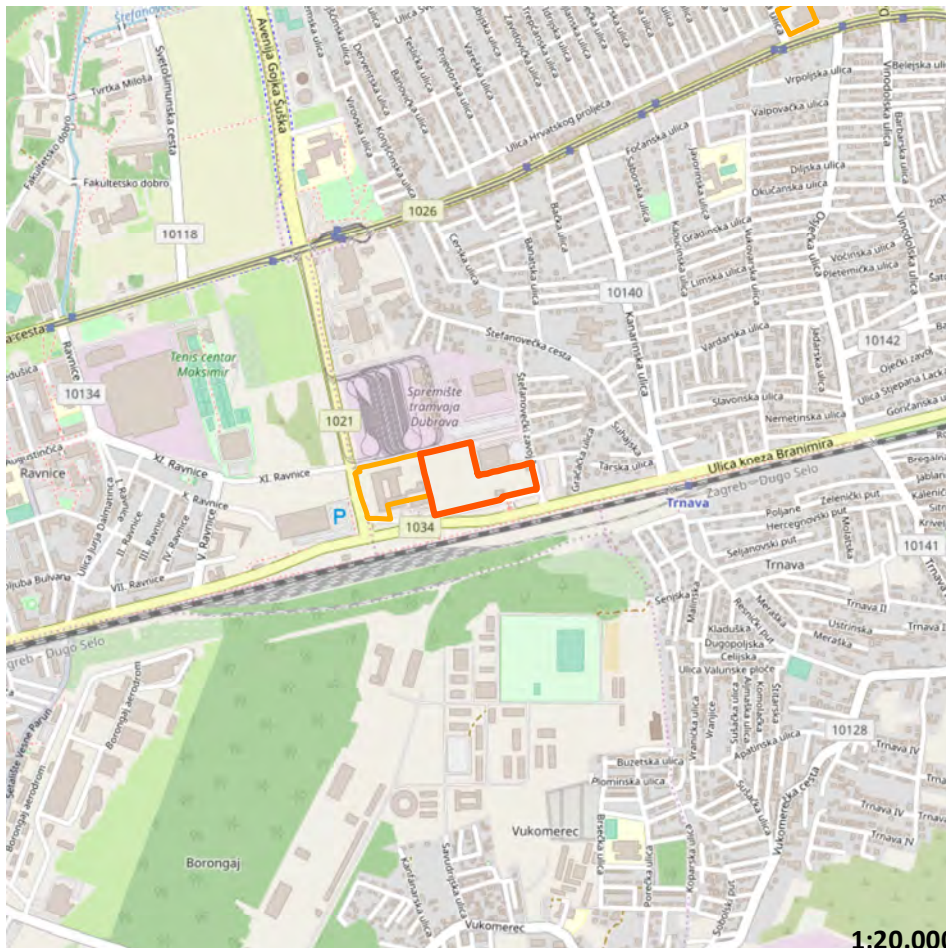
POSITION WITHIN URBAN AGGLOMERATION



CADASTER (KATASTAR.HR)



PLANNING PURPOSE (GEOPTAL.ZAGREB.HR)



SITUATION

1:20.000



3D VIEW (GOOGLE EARTH)



EXISTING SITUATION (GOGGLE STREETVIEW, 2011)

ATLAS OF BROWNFIELDS

31 MLINAR

OZNAKA NA KARTI

31

NAZIV
Mlinar

ADRESA
I. Štefanovečki zavoj 12, 10000 Zagreb

JLS, ŽUPANIJA
GRAD ZAGREB, GRAD ZAGREB

POVRŠINA (ha)
3,31

VLASNIŠTVO
Ostale pravne i fizičke osobe

PRETHODNO KORIŠENJE
Proizvodna namjena

PRIVREMENO KORIŠTENJE
Nema privremeno korištenje

PLANSKA NAMJENA
Poslovna namjena

OZNAKA PLANSKE NAMJENE
K1

OBVEZA IZRADE UPU-a
Nema obveze izrade UPU-a

ZAŠTITA
Nema

Napomena:

Podaci prikazani u Katalogu prikupljeni su od jedinica lokalne samouprave i Zagorske razvojne agencije i informativnog su karaktera. U slučaju razrade pojedine lokacije potrebno je dodatno provjeriti njihovu aktualnost.



WORLD IMAGERY (CLARITY), ESRI

OZNAKA NA KARTI

31

NAZIV
Mlinar

ADRESA
I. Štefanovečki zavoj 12, 10000 Zagreb

JLS, ŽUPANIJA
GRAD ZAGREB, GRAD ZAGREB

POVRŠINA (ha)
3,31

VLASNIŠTVO
Ostale pravne i fizičke osobe

PRETHODNO KORIŠENJE
Proizvodna namjena

PRIVREMENO KORIŠTENJE
Nema privremeno korištenje

PLANSKA NAMJENA
Poslovna namjena

OZNAKA PLANSKE NAMJENE
K1

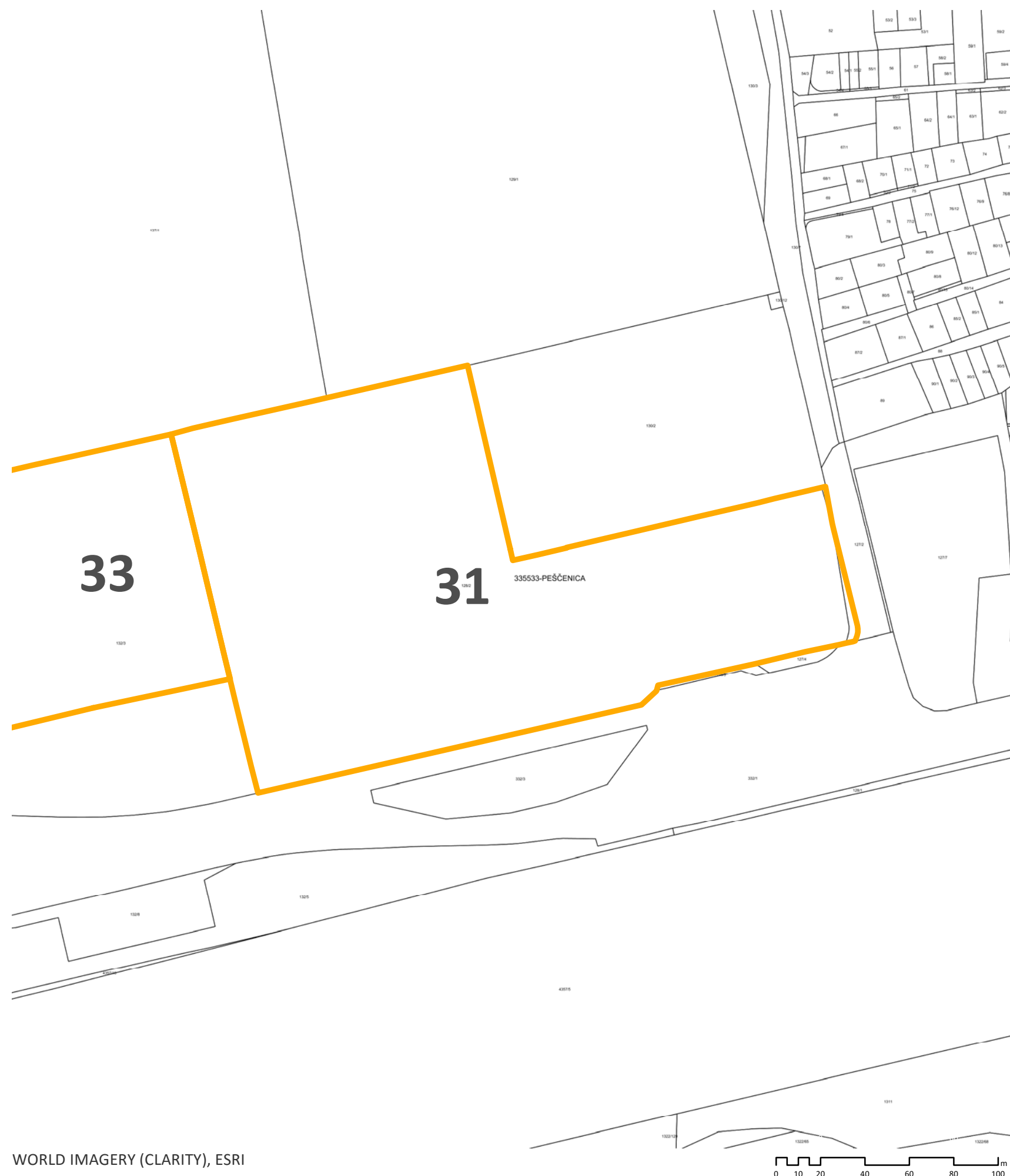
OBVEZA IZRADE UPU-a
Nema obveze izrade UPU-a

ZAŠTITA
Nema

Napomena:
Podaci prikazani u Katalogu prikupljeni su od jedinica lokalne samouprave i Zagorske razvojne agencije i informativnog su karaktera. U slučaju razrade pojedine lokacije potrebno je dodatno provjeriti njihovu aktualnost.

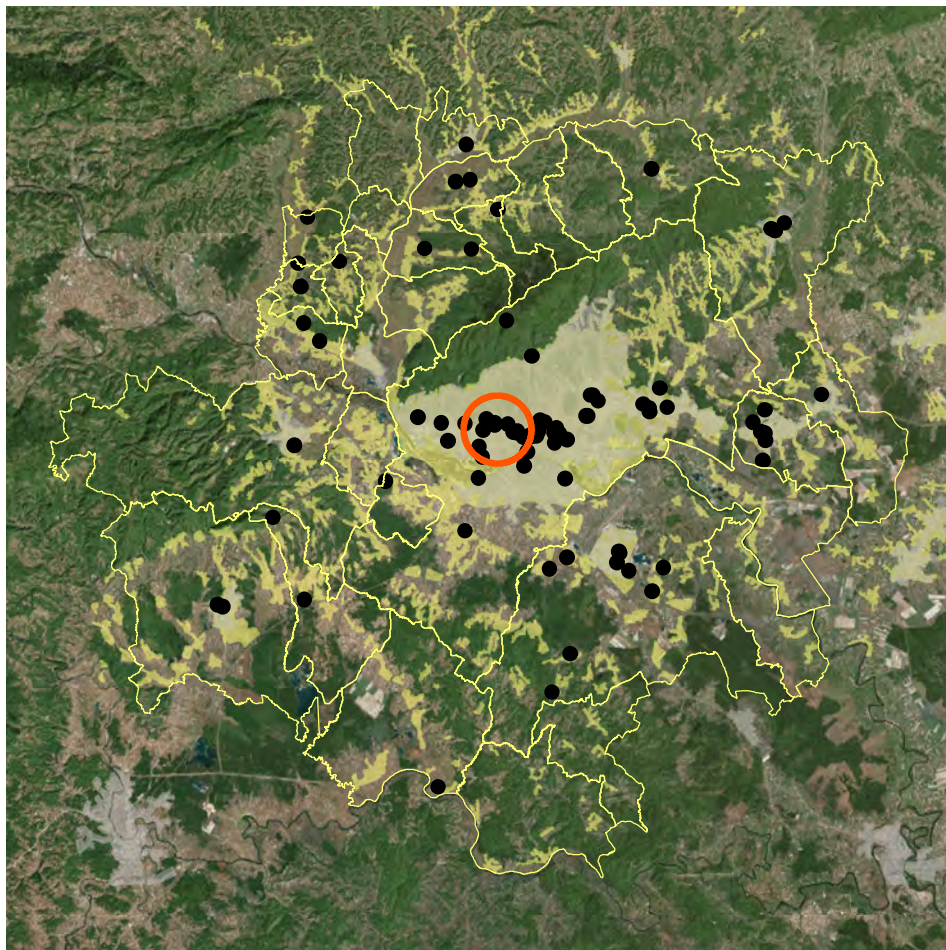
ATLAS BROWNFIELD POVRŠINA

GRAD ZAGREB - GRADSKI URED ZA STRATEGIJSKO PLANIRANJE I RAZVOJ GRADA



MLINAR

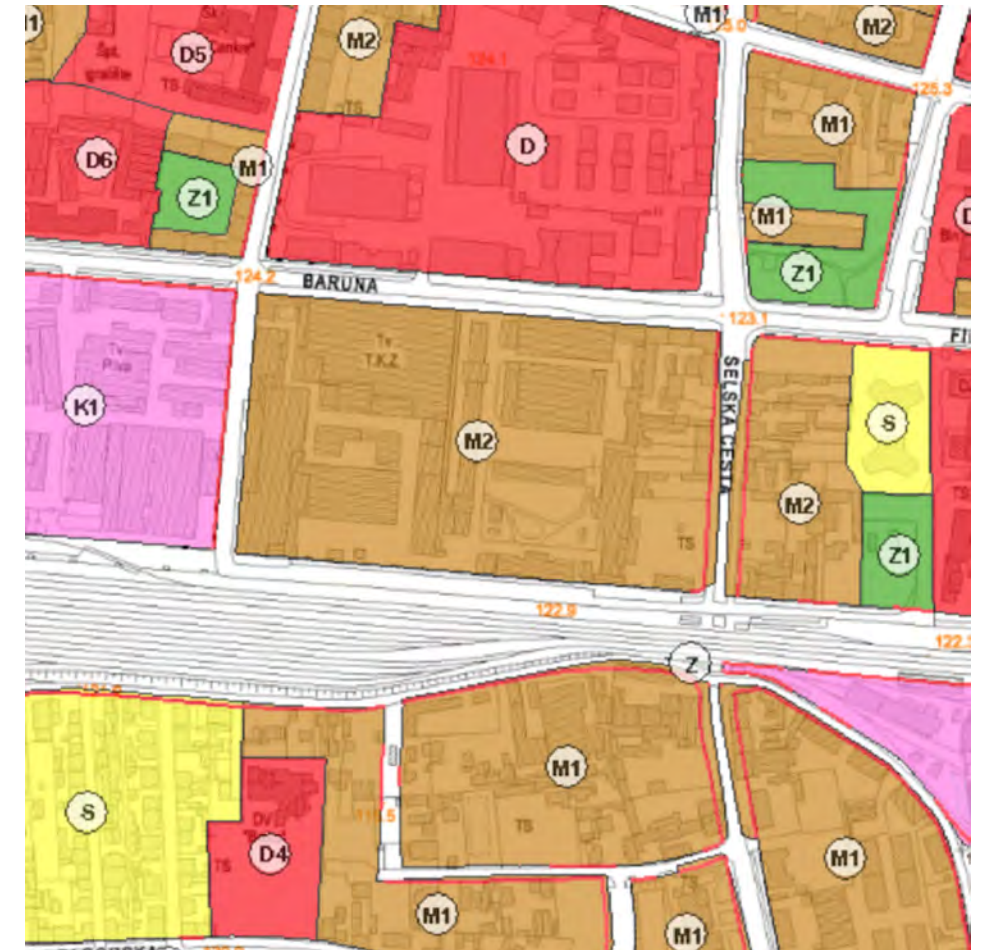
ZAGREB, studeni 2019.



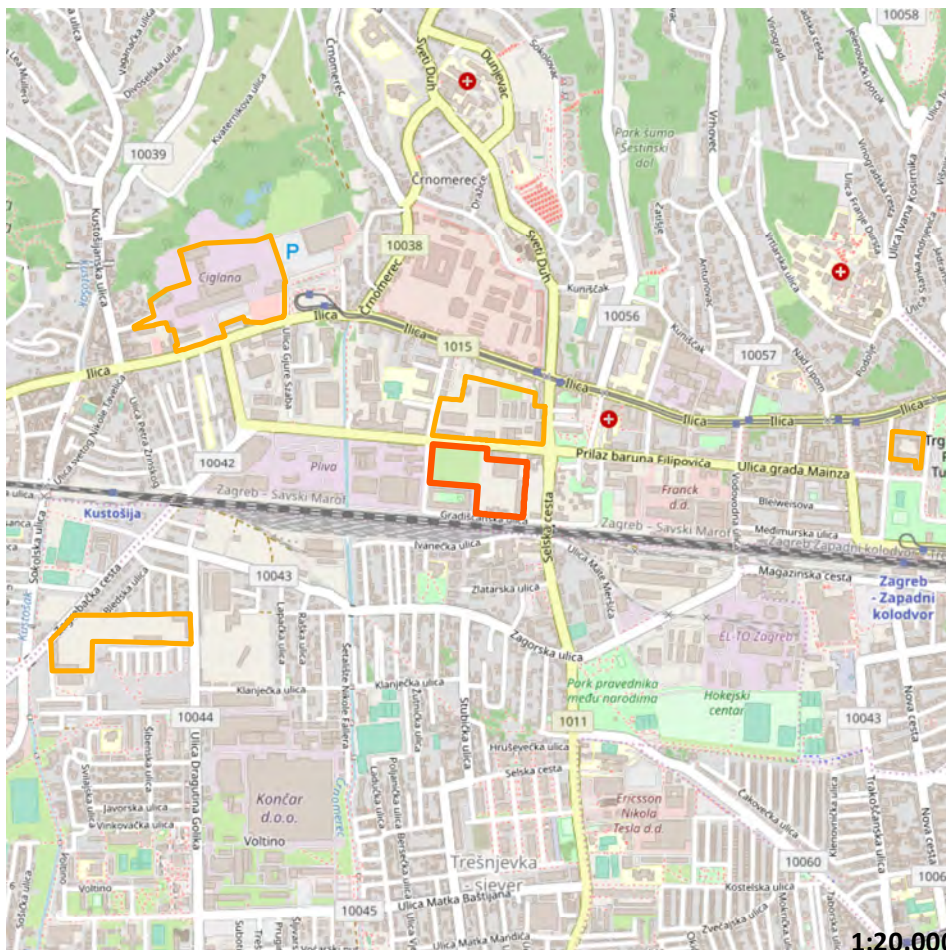
POSITION WITHIN URBAN AGGLOMERATION




CADASTER (KATASTAR.HR)



PLANNING PURPOSE (GEOPTAL.ZAGREB.HR)



SITUATION



3D VIEW (GOOGLE EARTH)



EXISTING SITUATION (GOGGLE STREETVIEW, 2011)

ATLAS OF BROWNFIELDS

32 PRILAZ BARUNA FILIPOVIĆA - CANKAREVA - GRADIŠĆANSKA

OZNAKA NA KARTI

32

NAZIV

Prilaz baruna Filipovića - Cankareva - Gradišćanska

ADRESA

Gradišćanska 26-28, 10000 Zagreb

JLS, ŽUPANIJA

GRAD ZAGREB, GRAD ZAGREB

POVRŠINA (ha)

3,18

VLASNIŠTVO

Ostale pravne i fizičke osobe

PRETHODNO KORIŠENJE

Poslovna namjena

PRIVREMENO KORIŠTENJE

Nema privremeno korištenje

PLANSKA NAMJENA

Mješovita namjena

OZNAKA PLANSKE NAMJENE

M2

OBVEZA IZRADE UPU-a

Obveza izrade UPU-a

ZAŠTITA

Nema

Napomena:

Podaci prikazani u Katalogu prikupljeni su od jedinica lokalne samouprave i Zagorske razvojne agencije i informativnog su karaktera. U slučaju razrade pojedine lokacije potrebno je dodatno provjeriti njihovu aktualnost.



WORLD IMAGERY (CLARITY), ESRI

OZNAKA NA KARTI

32

NAZIV

Prilaz baruna Filipovića - Cankareva - Gradišćanska

ADRESA

Gradišćanska 26-28, 10000 Zagreb

JLS, ŽUPANIJA

GRAD ZAGREB, GRAD ZAGREB

POVRŠINA (ha)

3,18

VLASNIŠTVO

Ostale pravne i fizičke osobe

PRETHODNO KORIŠENJE

Poslovna namjena

PRIVREMENO KORIŠTENJE

Nema privremeno korištenje

PLANSKA NAMJENA

Mješovita namjena

OZNAKA PLANSKE NAMJENE

M2

OBVEZA IZRADE UPU-a

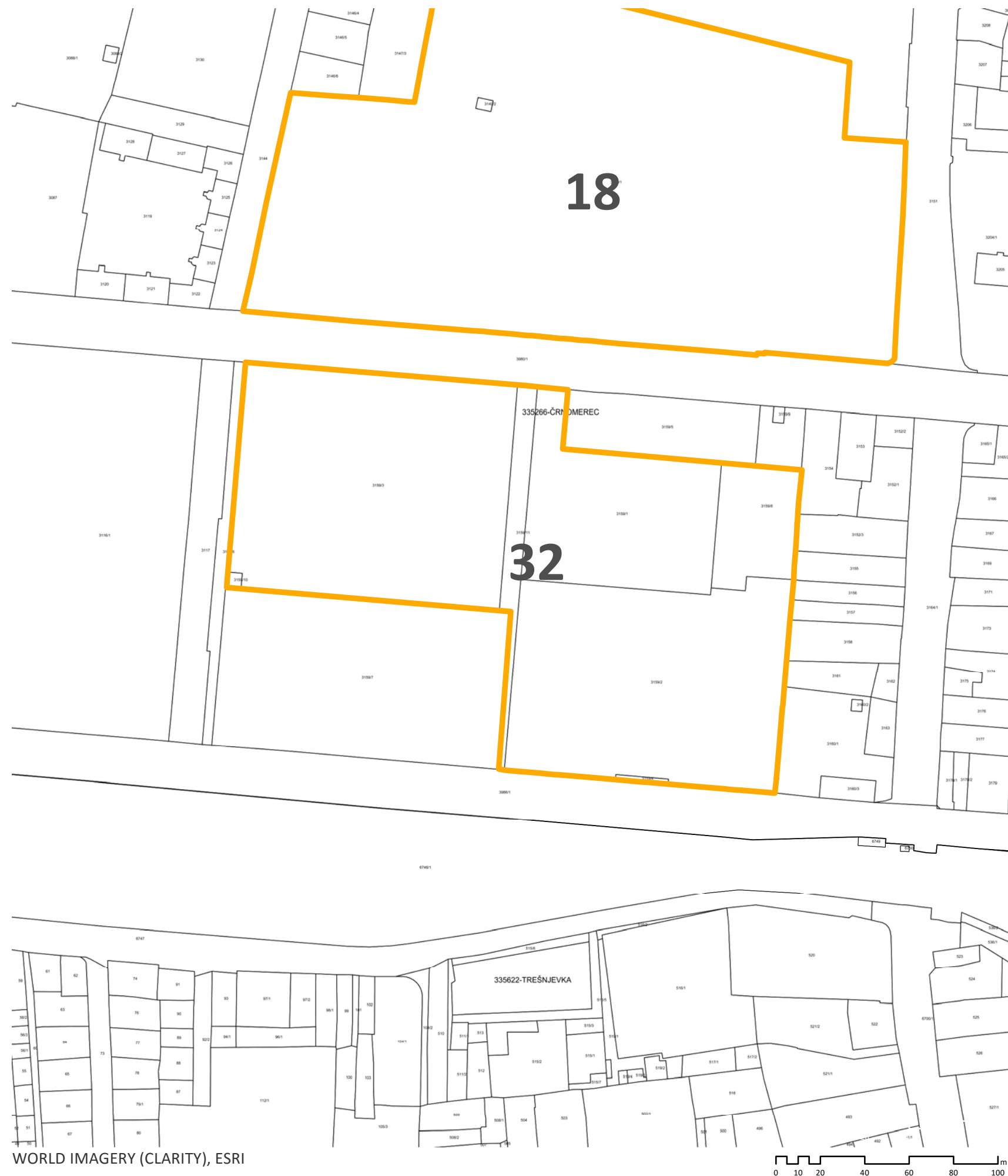
Obveza izrade UPU-a

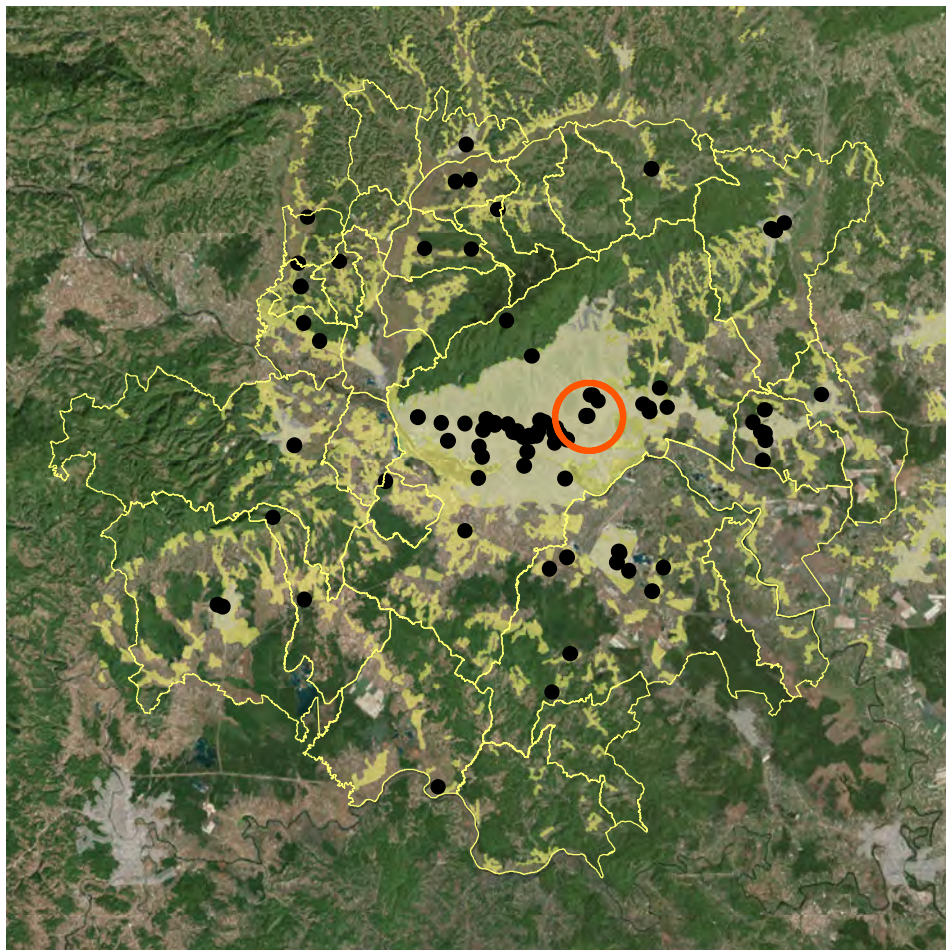
ZAŠTITA

Nema

Napomena:

Podaci prikazani u Katalogu prikupljeni su od jedinica lokalne samouprave i Zagorske razvojne agencije i informativnog su karaktera. U slučaju razrade pojedine lokacije potrebno je dodatno provjeriti njihovu aktualnost.





POSITION WITHIN URBAN AGGLOMERATION



CADASTER (KATASTAR.HR)



PLANNING PURPOSE (GEOPRTAL.ZAGREB.HR)




SITUATION

1:20.000



3D VIEW (GOOGLE EARTH)



EXISTING SITUATION (GOGGLE STREETVIEW, 2011)

ATLAS OF BROWNFIELDS

33 DTR/MEDIKOL

OZNAKA NA KARTI

33

NAZIV
DTR/Medikol

ADRESA
Dragutina Mandla 7, 10000 Zagreb

JLS, ŽUPANIJA
GRAD ZAGREB, GRAD ZAGREB

POVRŠINA (ha)
2,17

VLASNIŠTVO
Ostale pravne i fizičke osobe

PRETHODNO KORIŠENJE
Nedovršeno gradilište

PRIVREMENO KORIŠTENJE
Nema privremeno korištenje

PLANSKA NAMJENA
Proizvodna namjena

OZNAKA PLANSKE NAMJENE
I

OBVEZA IZRADE UPU-a
Nema obveze izrade UPU-a

ZAŠTITA
Nema

Napomena:

Podaci prikazani u Katalogu prikupljeni su od jedinica lokalne samouprave i Zagorske razvojne agencije i informativnog su karaktera. U slučaju razrade pojedine lokacije potrebno je dodatno provjeriti njihovu aktualnost.



WORLD IMAGERY (CLARITY), ESRI

OZNAKA NA KARTI

33

NAZIV
DTR/Medikol

ADRESA
Dragutina Mandla 7, 10000 Zagreb

JLS, ŽUPANIJA
GRAD ZAGREB, GRAD ZAGREB

POVRŠINA (ha)
2,17

VLASNIŠTVO
Ostale pravne i fizičke osobe

PRETHODNO KORIŠENJE
Nedovršeno gradilište

PRIVREMENO KORIŠTENJE
Nema privremeno korištenje

PLANSKA NAMJENA
Proizvodna namjena

OZNAKA PLANSKE NAMJENE
I

OBVEZA IZRADE UPU-a
Nema obveze izrade UPU-a

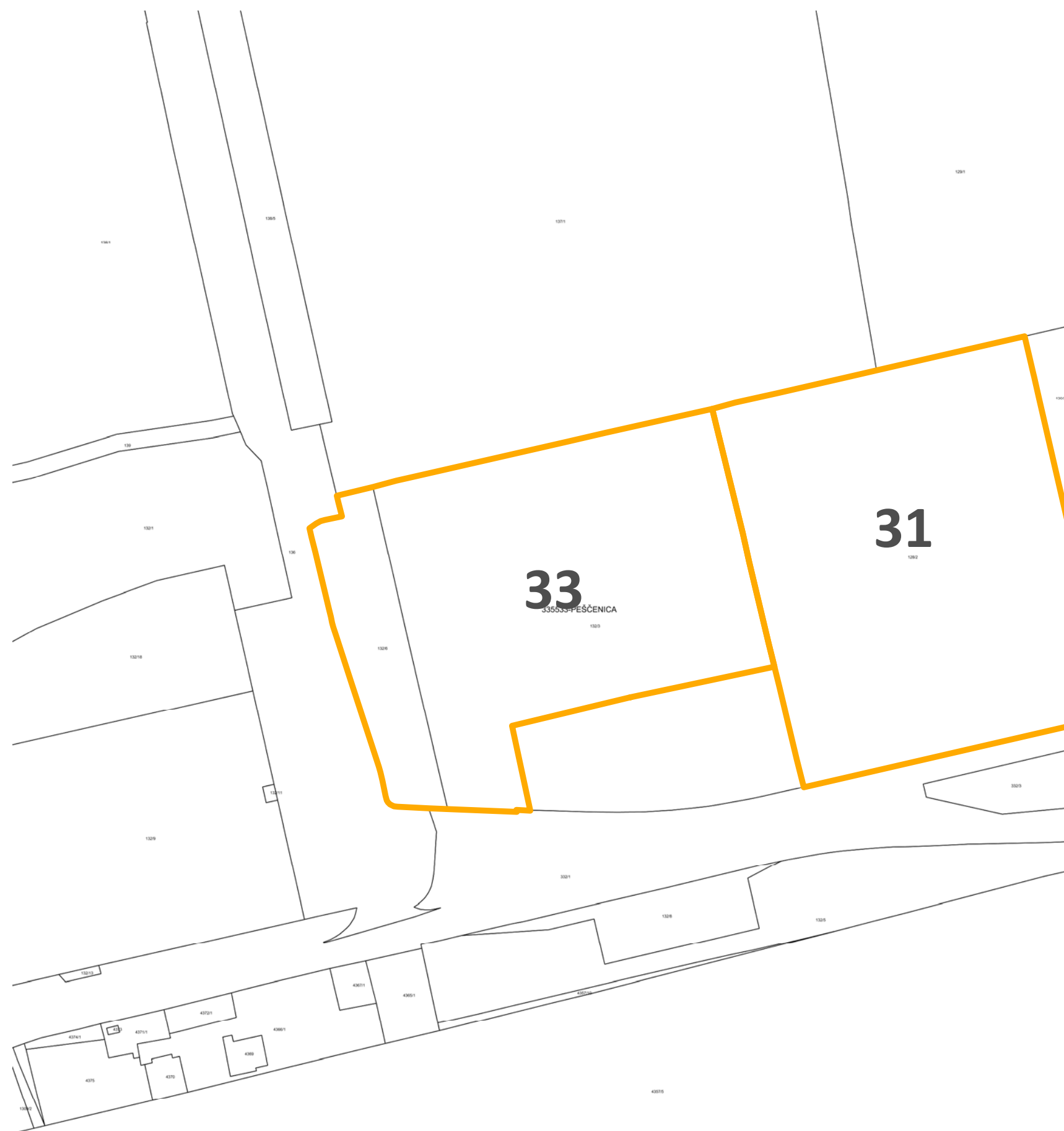
ZAŠTITA
Nema

Napomena:

Podaci prikazani u Katalogu prikupljeni su od jedinica lokalne samouprave i Zagorske razvojne agencije i informativnog su karaktera. U slučaju razrade pojedine lokacije potrebno je dodatno provjeriti njihovu aktualnost.

ATLAS BROWNFIELD POVRŠINA

GRAD ZAGREB - GRADSKI URED ZA STRATEGIJSKO PLANIRANJE I RAZVOJ GRADA

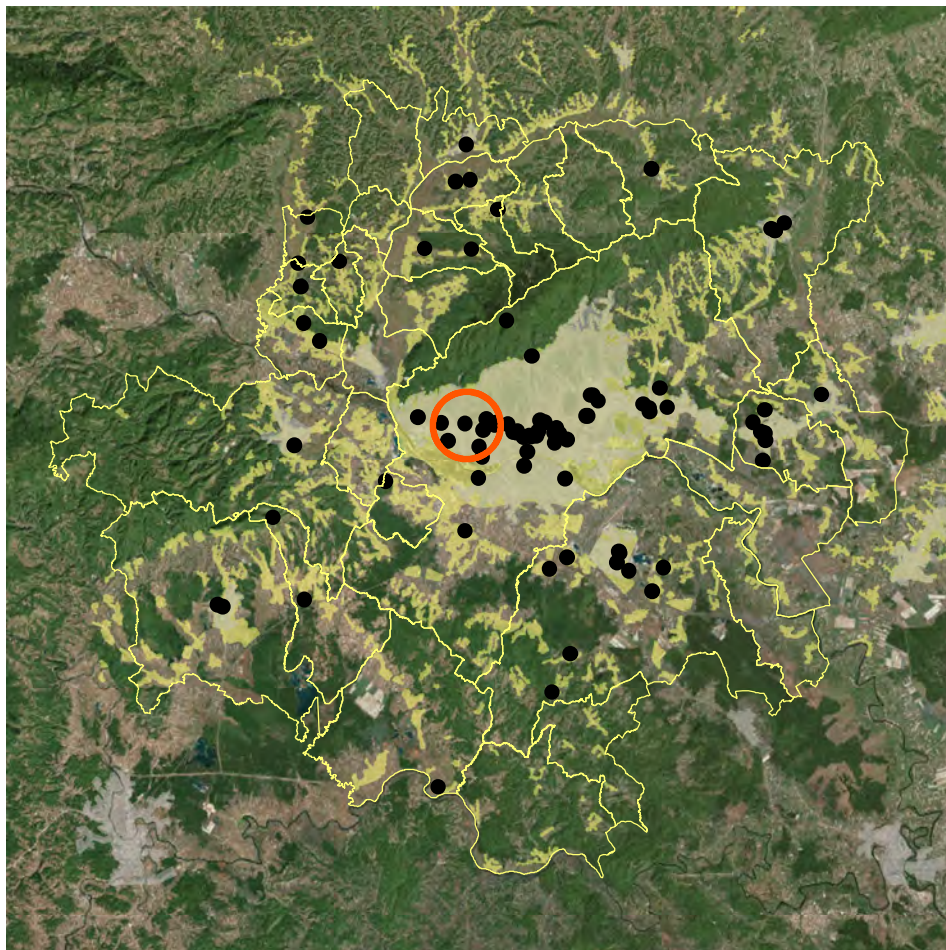


WORLD IMAGERY (CLARITY), ESRI

0 10 20 40 60 80 100 m

DTR/MEDIKOL

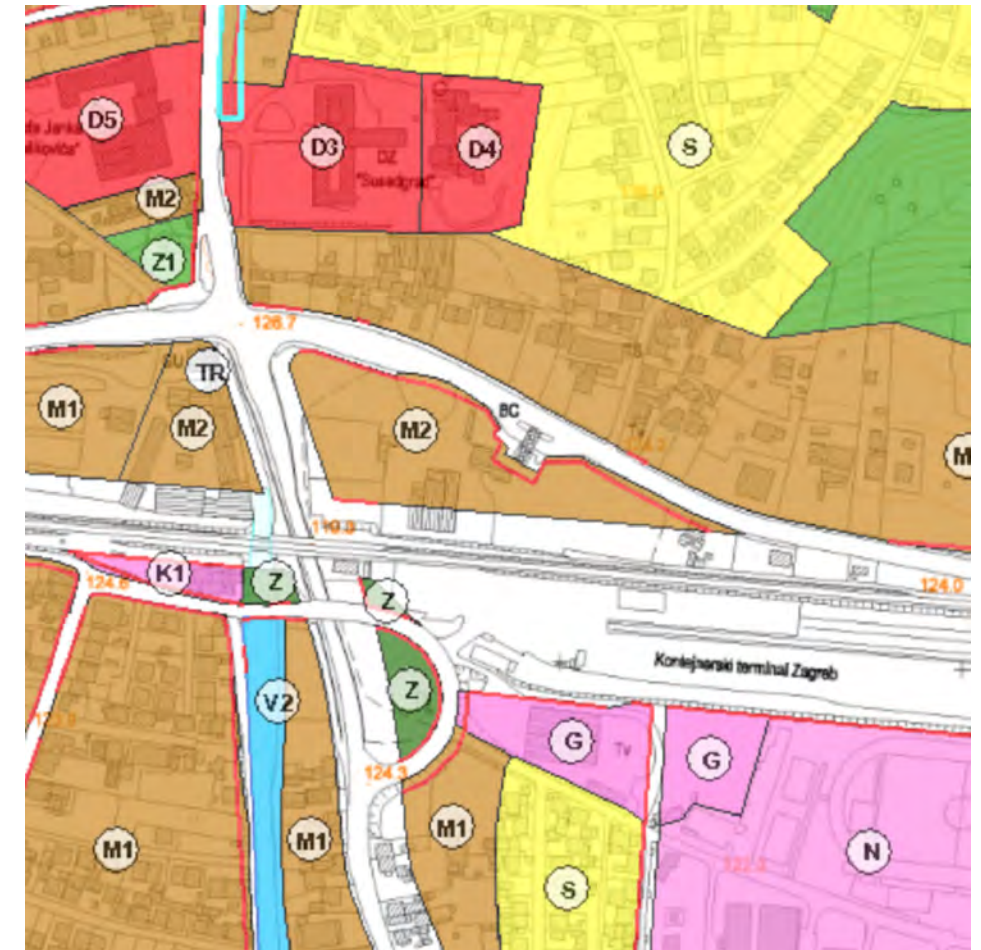
ZAGREB, studeni 2019.



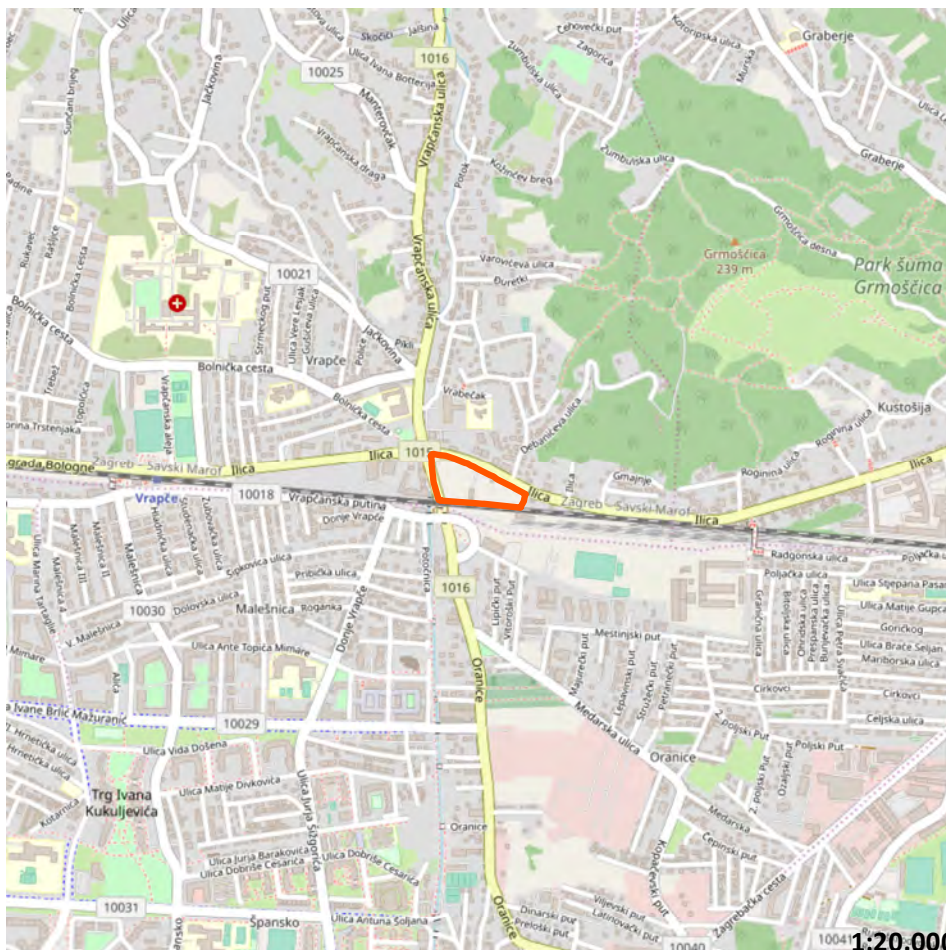
POSITION WITHIN URBAN AGGLOMERATION



CADASTER (KATASTAR.HR)




PLANNING PURPOSE (GEOPRTAL.ZAGREB.HR)



SITUATION



3D VIEW (GOOGLE EARTH)



EXISTING SITUATION (GOGGLE STREETVIEW, 2011)

ATLAS OF BROWNFIELDS

34 INA VRAPČE

OZNAKA NA KARTI

34

NAZIV
INA Vrapče

ADRESA
Ilica 419, 10000 Zagreb

JLS, ŽUPANIJA
GRAD ZAGREB, GRAD ZAGREB

POVRŠINA (ha)
2,07

VLASNIŠTVO
Ostale pravne i fizičke osobe

PRETHODNO KORIŠENJE
Poslovna namjena

PRIVREMENO KORIŠTENJE
Nema privremeno korištenje

PLANSKA NAMJENA
Mješovita namjena

OZNAKA PLANSKE NAMJENE
M2

OBVEZA IZRADE UPU-a
Nema obveze izrade UPU-a

ZAŠTITA
Nema

Napomena:

Podaci prikazani u Katalogu prikupljeni su od jedinica lokalne samouprave i Zagorske razvojne agencije i informativnog su karaktera. U slučaju razrade pojedine lokacije potrebno je dodatno provjeriti njihovu aktualnost.



WORLD IMAGERY (CLARITY), ESRI

OZNAKA NA KARTI

34

NAZIV
INA Vrapče

ADRESA
Ilica 419, 10000 Zagreb

JLS, ŽUPANIJA
GRAD ZAGREB, GRAD ZAGREB

POVRŠINA (ha)
2,07

VLASNIŠTVO
Ostale pravne i fizičke osobe

PRETHODNO KORIŠENJE
Poslovna namjena

PRIVREMENO KORIŠTENJE
Nema privremeno korištenje

PLANSKA NAMJENA
Mješovita namjena

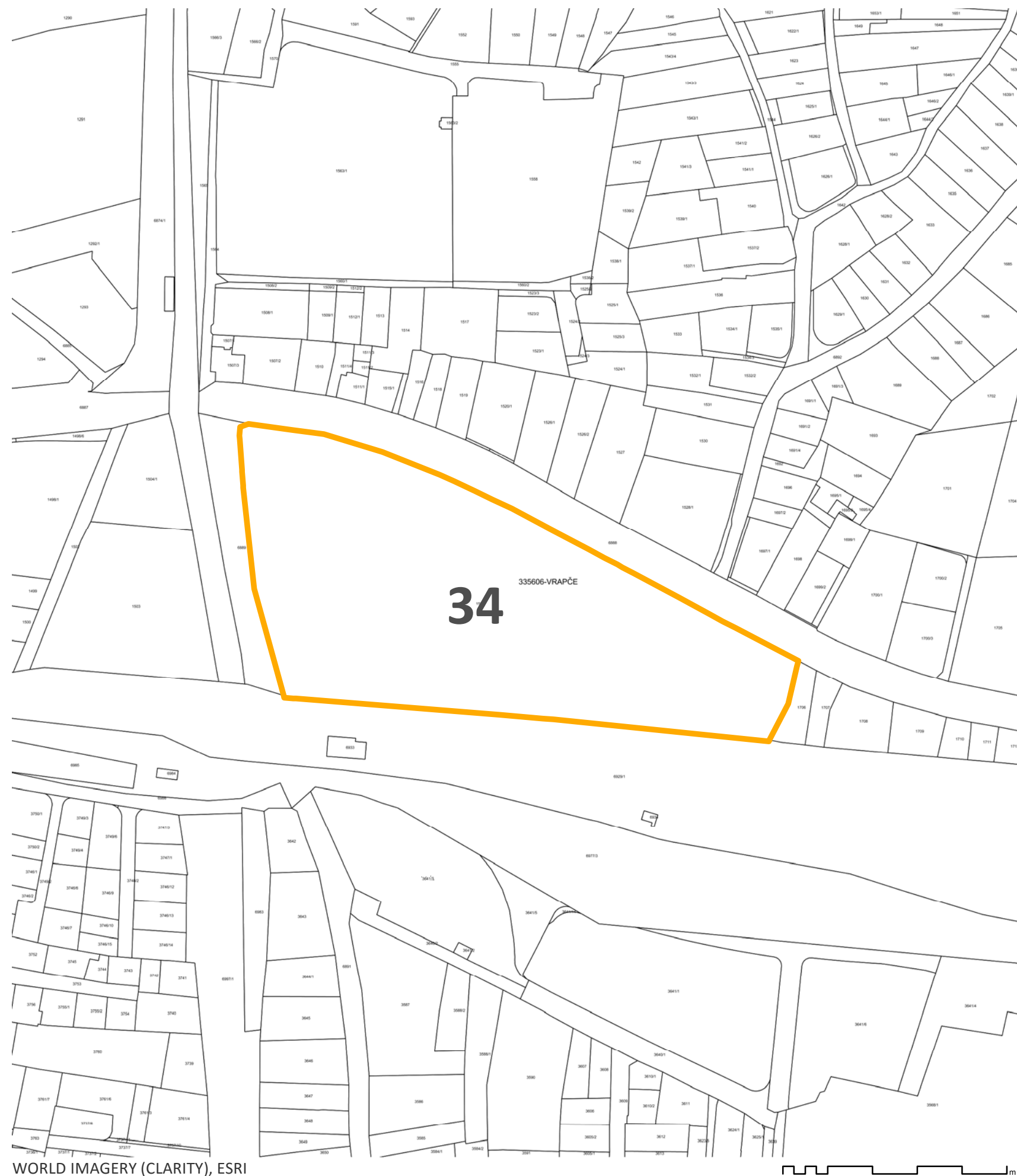
OZNAKA PLANSKE NAMJENE
M2

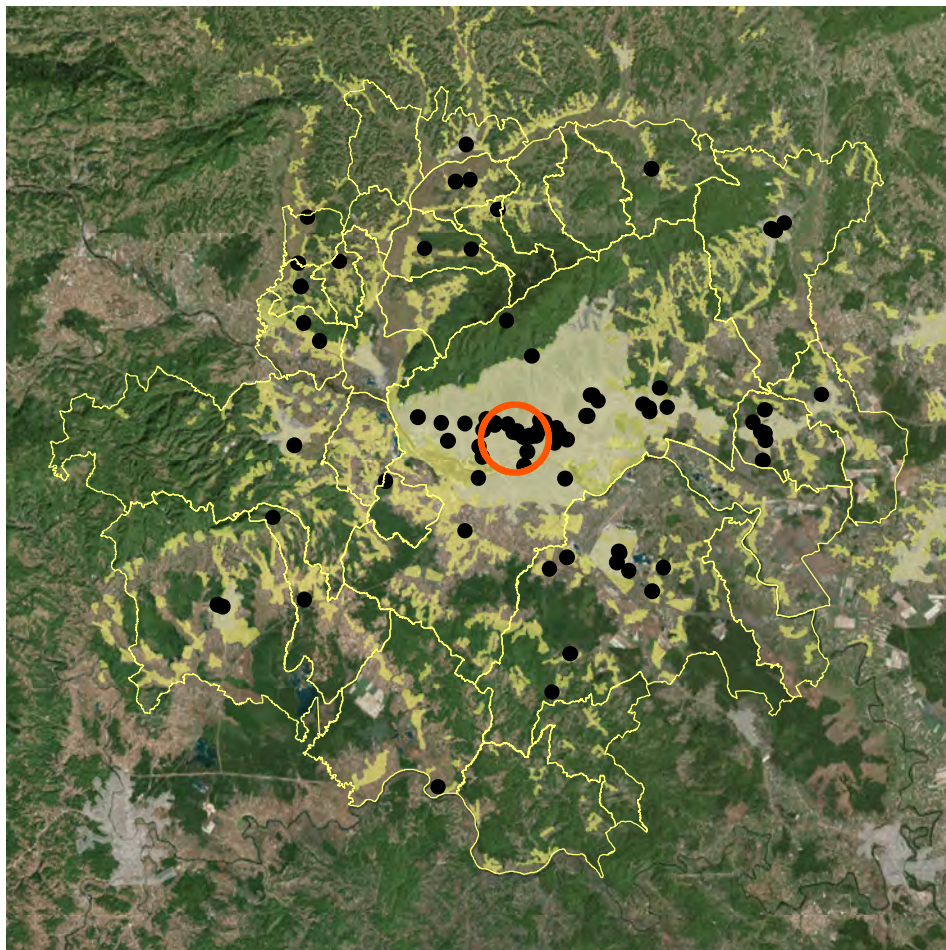
OBVEZA IZRADE UPU-a
Nema obveze izrade UPU-a

ZAŠTITA
Nema

Napomena:

Podaci prikazani u Katalogu prikupljeni su od jedinica lokalne samouprave i Zagorske razvojne agencije i informativnog su karaktera. U slučaju razrade pojedine lokacije potrebno je dodatno provjeriti njihovu aktualnost.

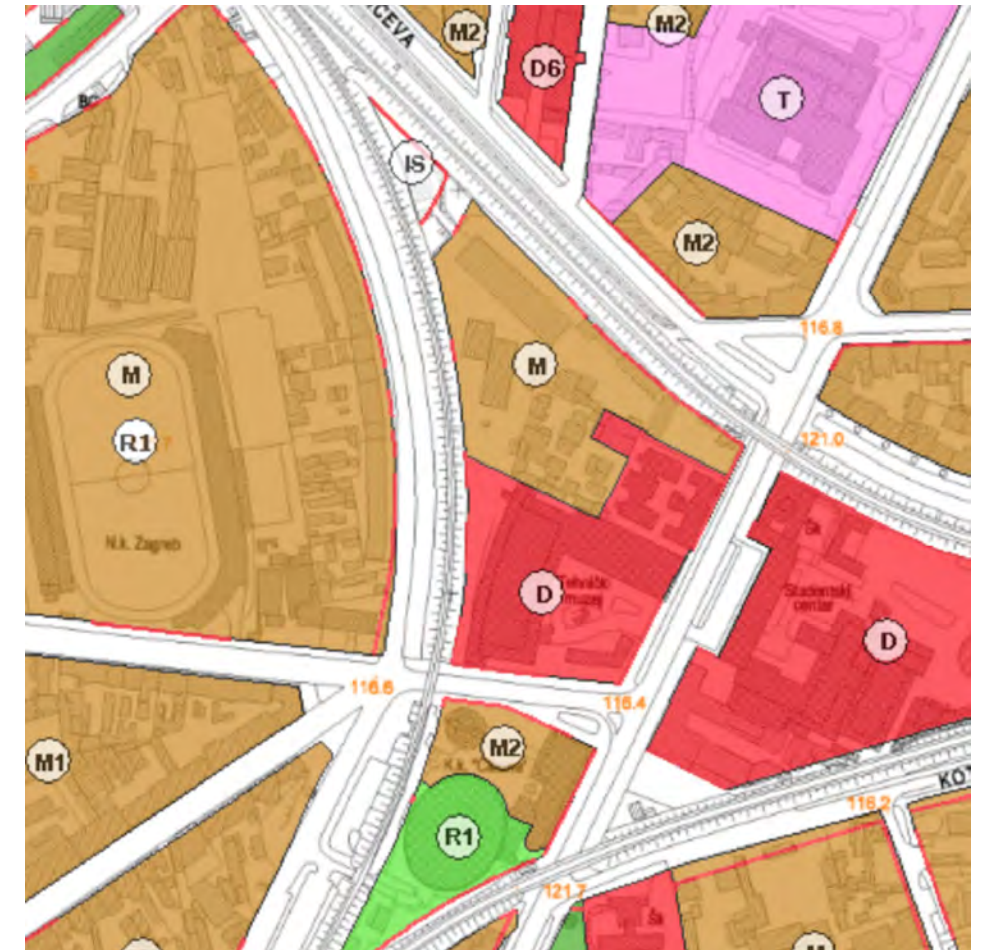




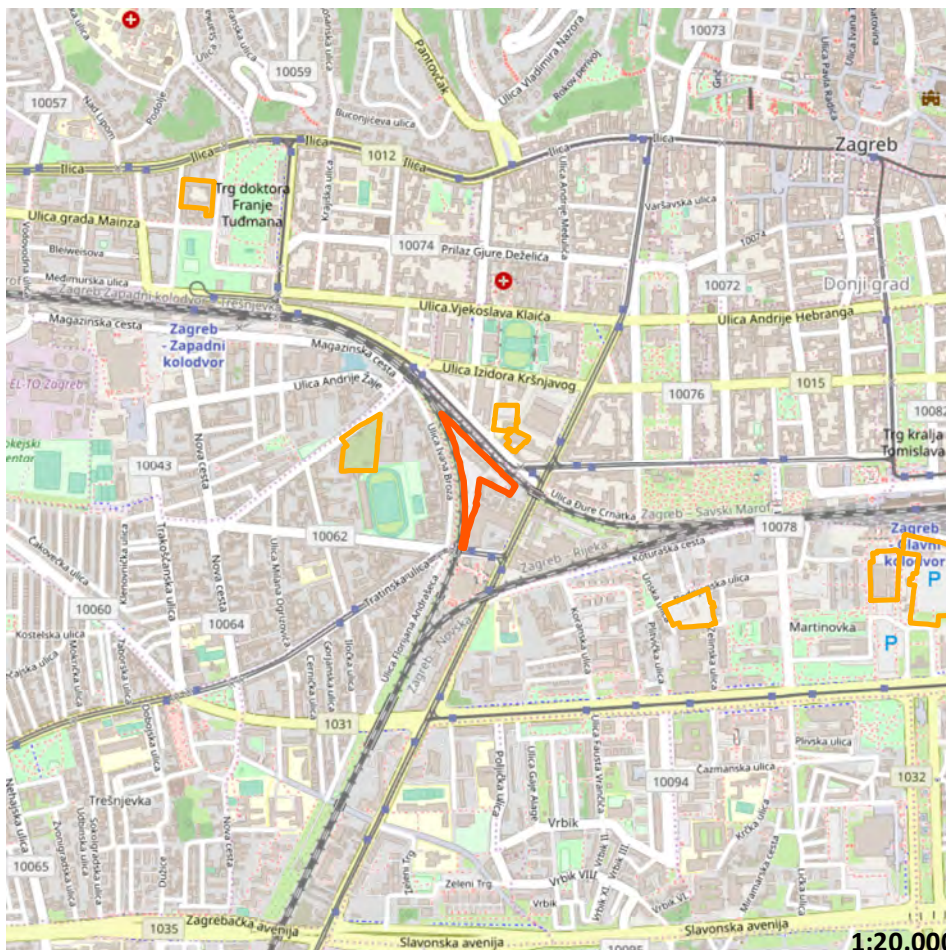
POSITION WITHIN URBAN AGGLOMERATION



CADASTER (KATASTAR.HR)



PLANNING PURPOSE (GEOPRTAL.ZAGREB.HR)



SITUATION

1:20.000



3D VIEW (GOOGLE EARTH)



EXISTING SITUATION (GOGGLE STREETVIEW, 2011)

ATLAS OF BROWNFIELDS

35 TRATINSKA 2

OZNAKA NA KARTI

35

NAZIV

Tratinska 2

ADRESA

Tratinska 2, 10000 Zagreb

JLS, ŽUPANIJA

GRAD ZAGREB, GRAD ZAGREB

POVRŠINA (ha)

1,58

VLASNIŠTVO

Javna poduzeća

PRETHODNO KORIŠENJE

Poslovna namjena

PRIVREMENO KORIŠTENJE

Nema privremeno korištenje

PLANSKA NAMJENA

Mješovita namjena

OZNAKA PLANSKE NAMJENE

M, D, IS, koridor ulice

OBVEZA IZRADE UPU-a

Obveza izrade UPU-a

ZAŠTITA

Ima

Napomena:

Podaci prikazani u Katalogu prikupljeni su od jedinica lokalne samouprave i Zagorske razvojne agencije i informativnog su karaktera. U slučaju razrade pojedine lokacije potrebno je dodatno provjeriti njihovu aktualnost.



WORLD IMAGERY (CLARITY), ESRI

OZNAKA NA KARTI

35

NAZIV

Tratinska 2

ADRESA

Tratinska 2, 10000 Zagreb

JLS, ŽUPANIJA

GRAD ZAGREB, GRAD ZAGREB

POVRŠINA (ha)

1,58

VLASNIŠTVO

Javna poduzeća

PRETHODNO KORIŠENJE

Poslovna namjena

PRIVREMENO KORIŠTENJE

Nema privremeno korištenje

PLANSKA NAMJENA

Mješovita namjena

OZNAKA PLANSKE NAMJENE

M, D, IS, koridor ulice

OBVEZA IZRADE UPU-a


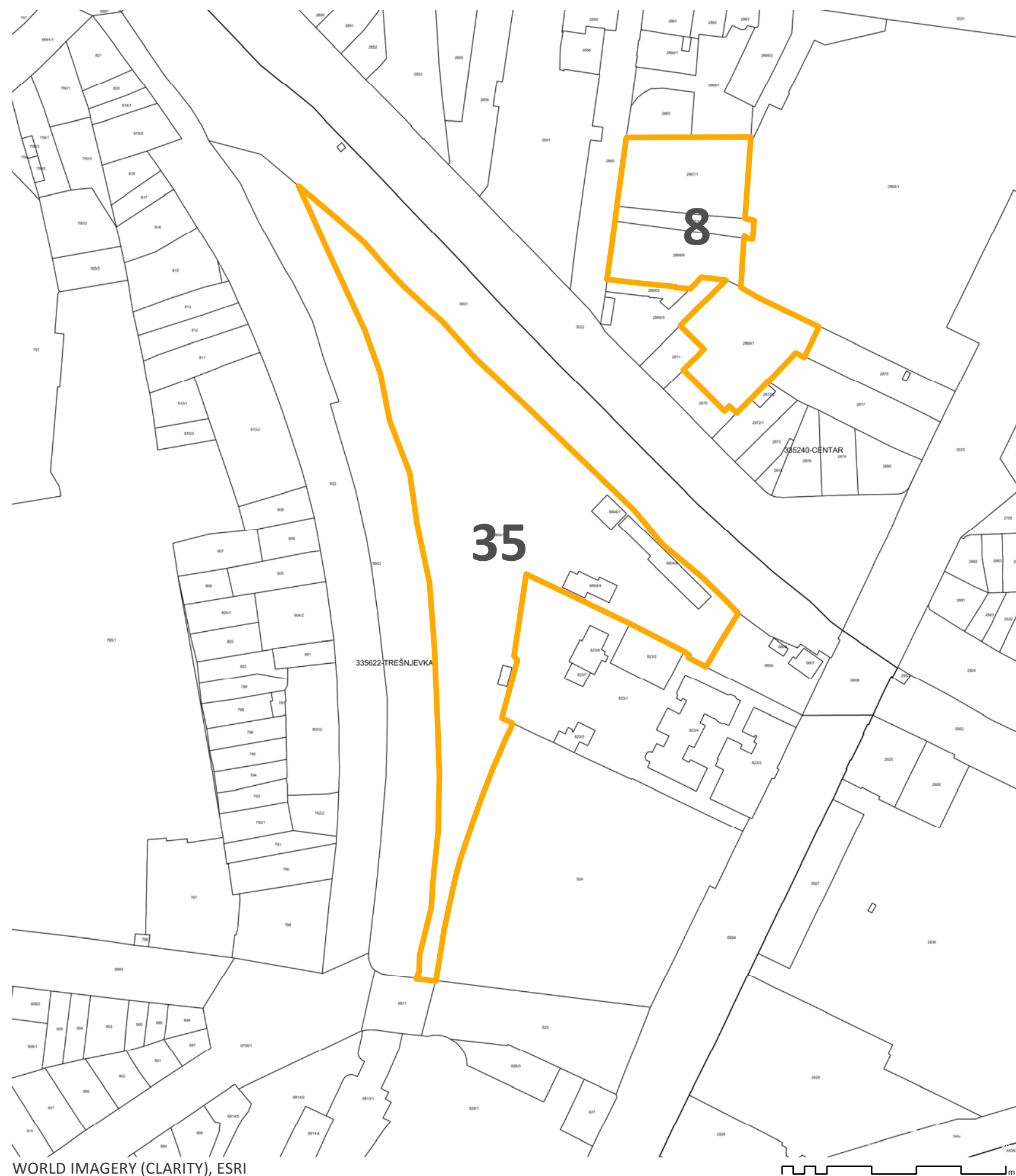
Obveza izrade UPU-a

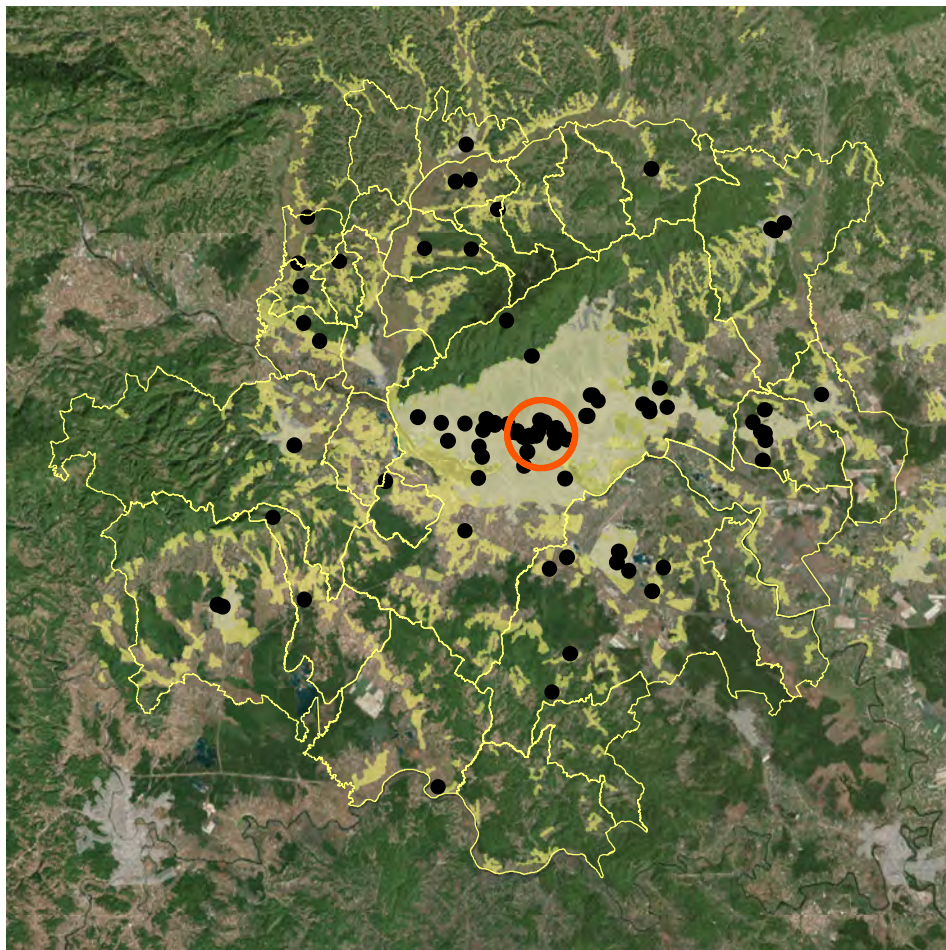
ZAŠTITA

Ima

Napomena:

Podaci prikazani u Katalogu prikupljeni su od jedinica lokalne samouprave i Zagorske razvojne agencije i informativnog su karaktera. U slučaju razrade pojedine lokacije potrebno je dodatno provjeriti njihovu aktualnost.





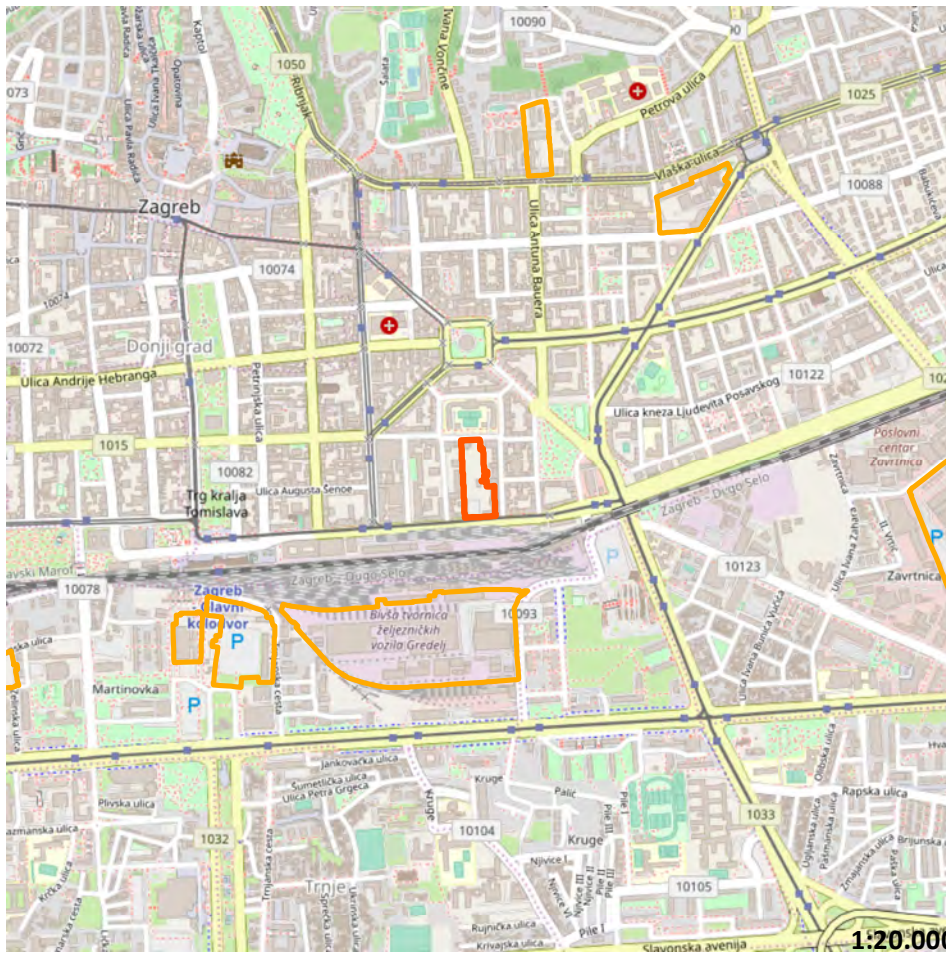
POSITION WITHIN URBAN AGGLOMERATION




CADASTER (KATASTAR.HR)




PLANNING PURPOSE (GEOPTAL.ZAGREB.HR)



SITUATION



3D VIEW (GOOGLE EARTH)



EXISTING SITUATION (GOGGLE STREETVIEW, 2011)

ATLAS OF BROWNFIELDS

OZNAKA NA KARTI

36

NAZIV

Nada Dimić

ADRESA

Erdödyjeva 16-16b, 10000 Zagreb

JLS, ŽUPANIJA

GRAD ZAGREB, GRAD ZAGREB

POVRŠINA (ha)

1,35

VLASNIŠTVO

Ostale pravne i fizičke osobe

PRETHODNO KORIŠENJE

Proizvodna namjena

PRIVREMENO KORIŠTENJE

Nema privremeno korištenje

PLANSKA NAMJENA

Mješovita namjena

OZNAKA PLANSKE NAMJENE

M1

OBVEZA IZRADE UPU-a

Obveza izrade UPU-a

ZAŠTITA

Ima

Napomena:

Podaci prikazani u Katalogu prikupljeni su od jedinica lokalne samouprave i Zagorske razvojne agencije i informativnog su karaktera. U slučaju razrade pojedine lokacije potrebno je dodatno provjeriti njihovu aktualnost.



WORLD IMAGERY (CLARITY), ESRI

OZNAKA NA KARTI

36

NAZIV

Nada Dimić

ADRESA

Erdödyjeva 16-16b, 10000 Zagreb

JLS, ŽUPANIJA

GRAD ZAGREB, GRAD ZAGREB

POVRŠINA (ha)

1,35

VLASNIŠTVO

Ostale pravne i fizičke osobe

PRETHODNO KORIŠENJE

Proizvodna namjena

PRIVREMENO KORIŠTENJE

Nema privremeno korištenje

PLANSKA NAMJENA

Mješovita namjena

OZNAKA PLANSKE NAMJENE

M1

OBVEZA IZRADE UPU-a

Obveza izrade UPU-a

ZAŠTITA

Ima

Napomena:

Podaci prikazani u Katalogu prikupljeni su od jedinica lokalne samouprave i Zagorske razvojne agencije i informativnog su karaktera. U slučaju razrade pojedine lokacije potrebno je dodatno provjeriti njihovu aktualnost.

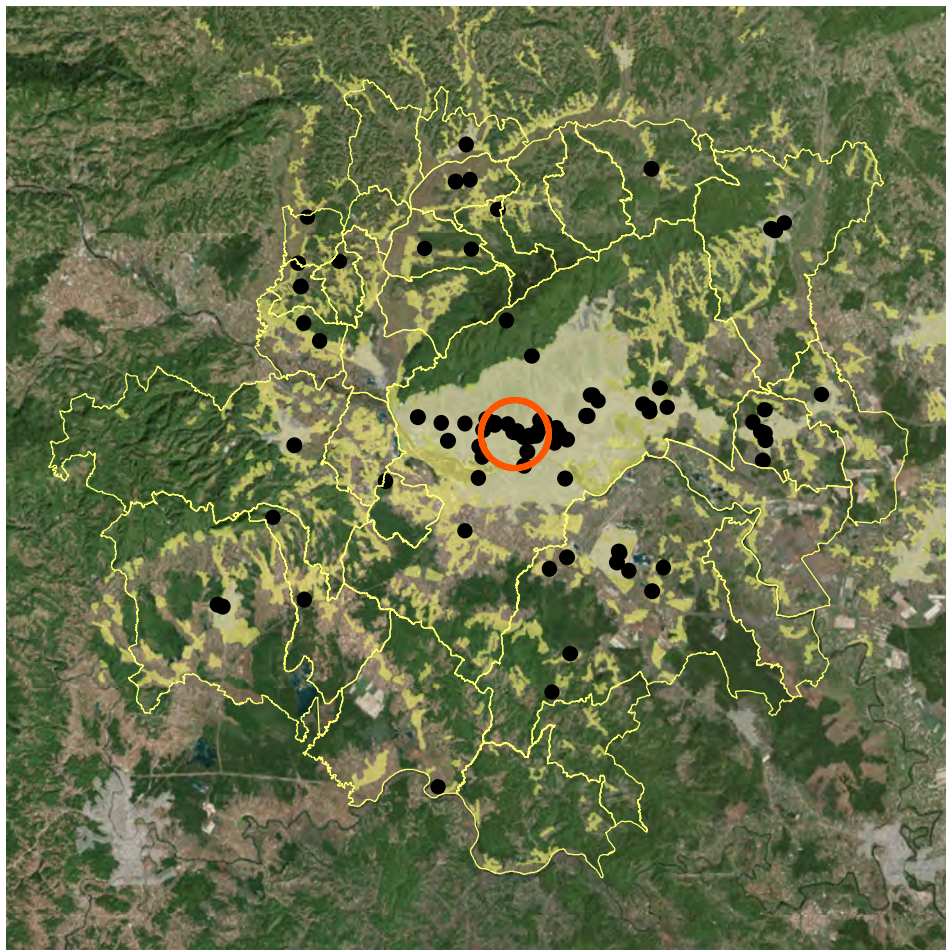
ATLAS BROWNFIELD POVRŠINA

GRAD ZAGREB - GRADSKI URED ZA STRATEGIJSKO PLANIRANJE I RAZVOJ GRADA



NADA DIMIĆ

ZAGREB, studeni 2019.



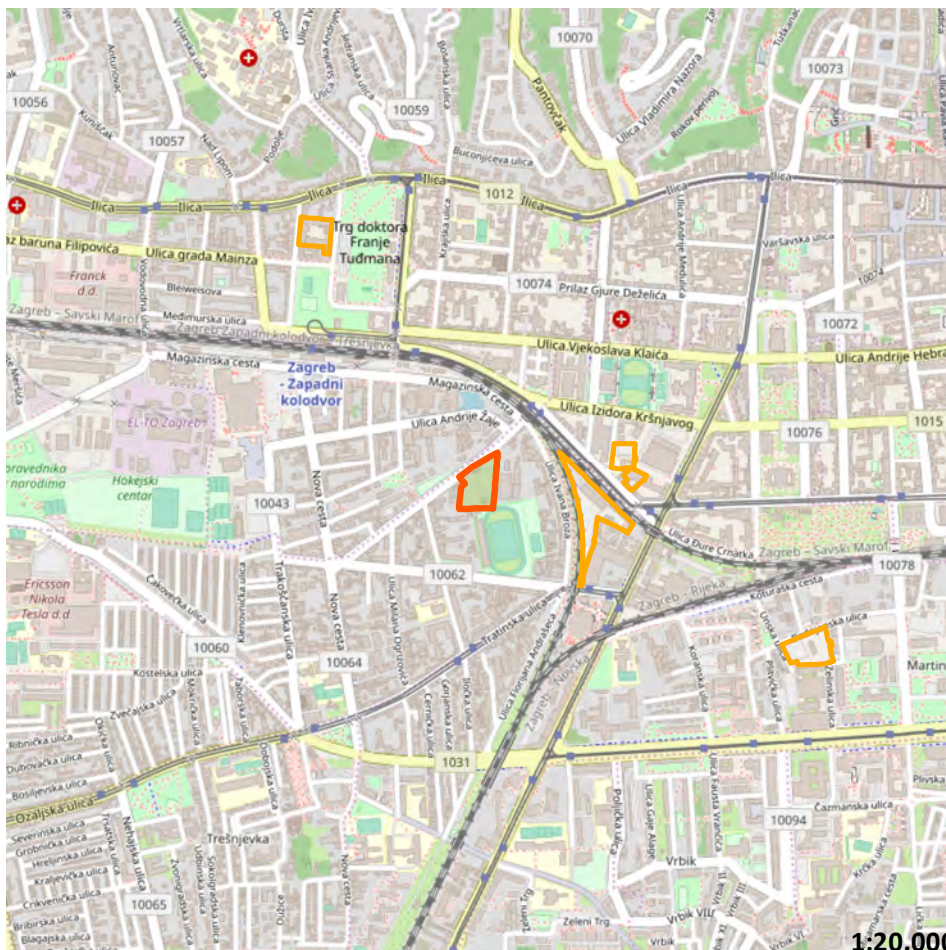
POSITION WITHIN URBAN AGGLOMERATION



CADASTER (KATASTAR.HR)




PLANNING PURPOSE (GEOPRTAL.ZAGREB.HR)




SITUATION

1:20.000



3D VIEW (GOOGLE EARTH)



EXISTING SITUATION (GOGGLE STREETVIEW, 2011)

ATLAS OF BROWNFIELDS

37 TVORNICA BUBARA

OZNAKA NA KARTI

37

NAZIV

Tvornica Bubara

ADRESA

Adžijina, 10000 Zagreb

JLS, ŽUPANIJA

GRAD ZAGREB, GRAD ZAGREB

POVRŠINA (ha)

1,08

VLASNIŠTVO

Ostale pravne i fizičke osobe

PRETHODNO KORIŠENJE

Proizvodna namjena

PRIVREMENO KORIŠTENJE

Nema privremeno korištenje

PLANSKA NAMJENA

Mješovita namjena

OZNAKA PLANSKE NAMJENE

M

OBVEZA IZRADE UPU-a

Obveza izrade UPU-a

ZAŠTITA

Nema

Napomena:

Podaci prikazani u Katalogu prikupljeni su od jedinica lokalne samouprave i Zagorske razvojne agencije i informativnog su karaktera. U slučaju razrade pojedine lokacije potrebno je dodatno provjeriti njihovu aktualnost.



WORLD IMAGERY (CLARITY), ESRI

OZNAKA NA KARTI

37

NAZIV

Tvornica Bubara

ADRESA

Adžijina, 10000 Zagreb

JLS, ŽUPANIJA

GRAD ZAGREB, GRAD ZAGREB

POVRŠINA (ha)

1,08

VLASNIŠTVO

Ostale pravne i fizičke osobe

PRETHODNO KORIŠENJE

Proizvodna namjena

PRIVREMENO KORIŠTENJE

Nema privremeno korištenje

PLANSKA NAMJENA

Mješovita namjena

OZNAKA PLANSKE NAMJENE

M

OBVEZA IZRADE UPU-a

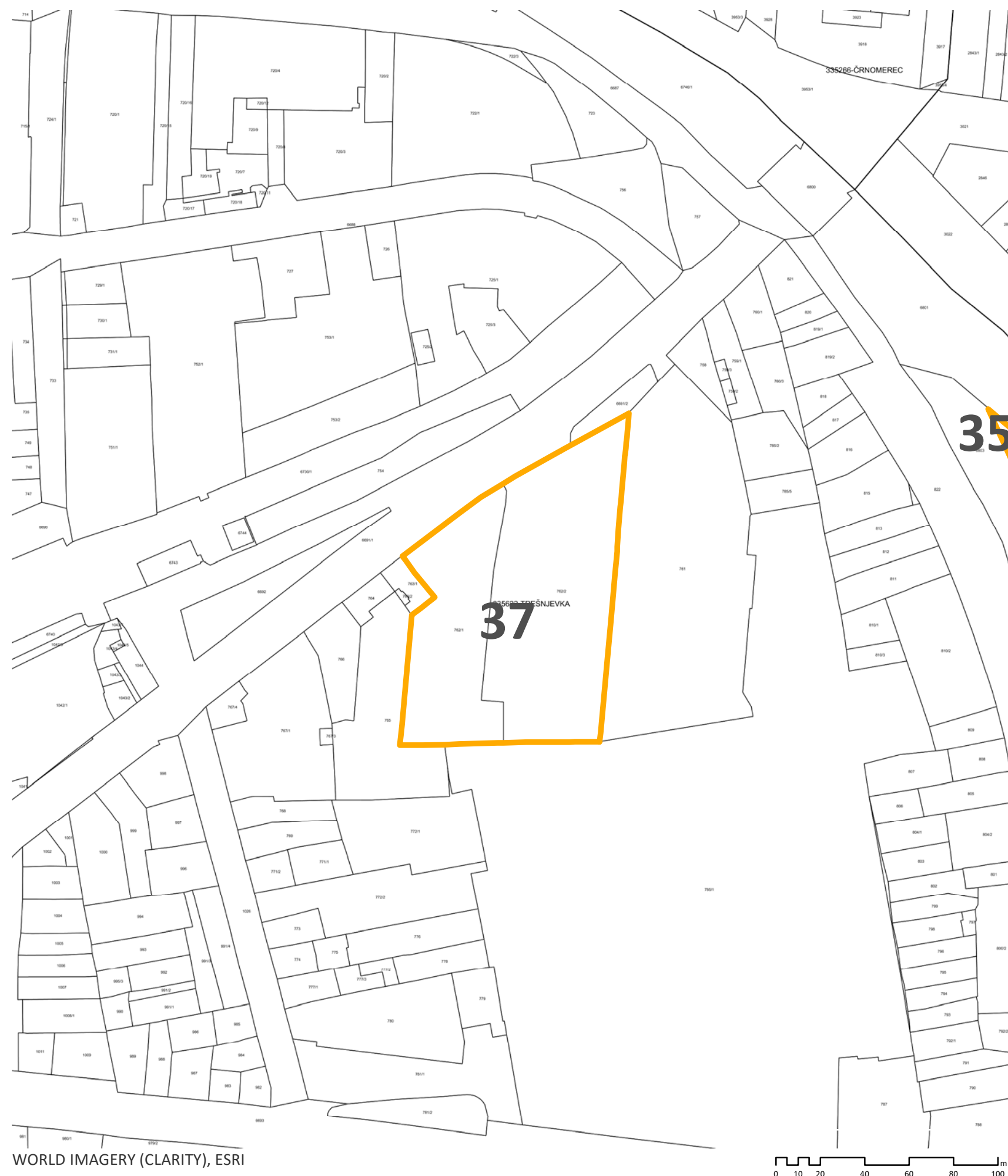
Obveza izrade UPU-a

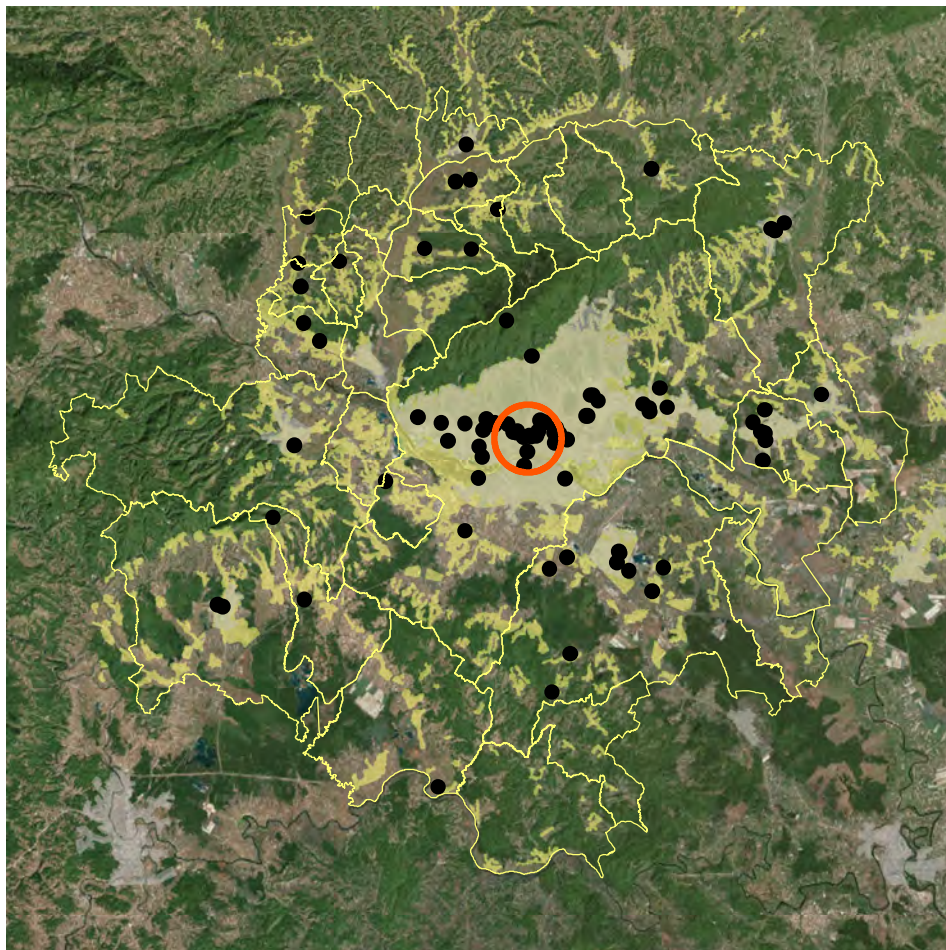
ZAŠTITA

Nema

Napomena:

Podaci prikazani u Katalogu prikupljeni su od jedinica lokalne samouprave i Zagorske razvojne agencije i informativnog su karaktera. U slučaju razrade pojedine lokacije potrebno je dodatno provjeriti njihovu aktualnost.





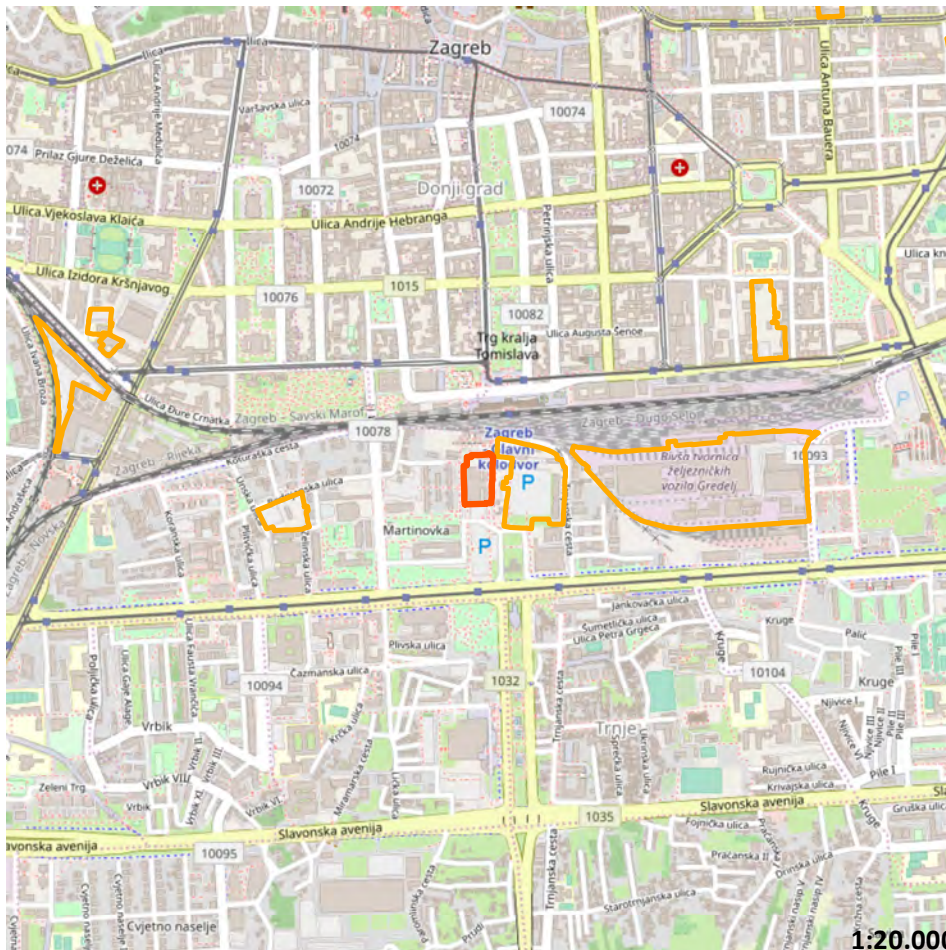
POSITION WITHIN URBAN AGGLOMERATION




CADASTER (KATASTAR.HR)




PLANNING PURPOSE (GEOPRTAL.ZAGREB.HR)



SITUATION



3D VIEW (GOOGLE EARTH)



EXISTING SITUATION (GOGGLE STREETVIEW, 2011)

ATLAS OF BROWNFIELDS

38 ZAGREBAČKA BANKA U PAROMLINSKOJ CESTI

OZNAKA NA KARTI

38

NAZIV

Zagrebačka banka u Paromlinskoj cesti

ADRESA

Paromlinska cesta 2, 10000 Zagreb

JLS, ŽUPANIJA

GRAD ZAGREB, GRAD ZAGREB

POVRŠINA (ha)

0,94

VLASNIŠTVO

Ostale pravne i fizičke osobe

PRETHODNO KORIŠENJE

Poslovna namjena

PRIVREMENO KORIŠTENJE

Nema privremeno korištenje

PLANSKA NAMJENA

Poslovna namjena

OZNAKA PLANSKE NAMJENE

K1

OBVEZA IZRADE UPU-a

Nema obveze izrade UPU-a

ZAŠTITA

Nema

Napomena:

Podaci prikazani u Katalogu prikupljeni su od jedinica lokalne samouprave i Zagorske razvojne agencije i informativnog su karaktera. U slučaju razrade pojedine lokacije potrebno je dodatno provjeriti njihovu aktualnost.



WORLD IMAGERY (CLARITY), ESRI

OZNAKA NA KARTI

38

NAZIV

Zagrebačka banka u Paromlinskoj cesti

ADRESA

Paromlinska cesta 2, 10000 Zagreb

JLS, ŽUPANIJA

GRAD ZAGREB, GRAD ZAGREB

POVRŠINA (ha)

0,94

VLASNIŠTVO

Ostale pravne i fizičke osobe

PRETHODNO KORIŠENJE

Poslovna namjena

PRIVREMENO KORIŠTENJE

Nema privremeno korištenje

PLANSKA NAMJENA

Poslovna namjena

OZNAKA PLANSKE NAMJENE

K1

OBVEZA IZRADE UPU-a

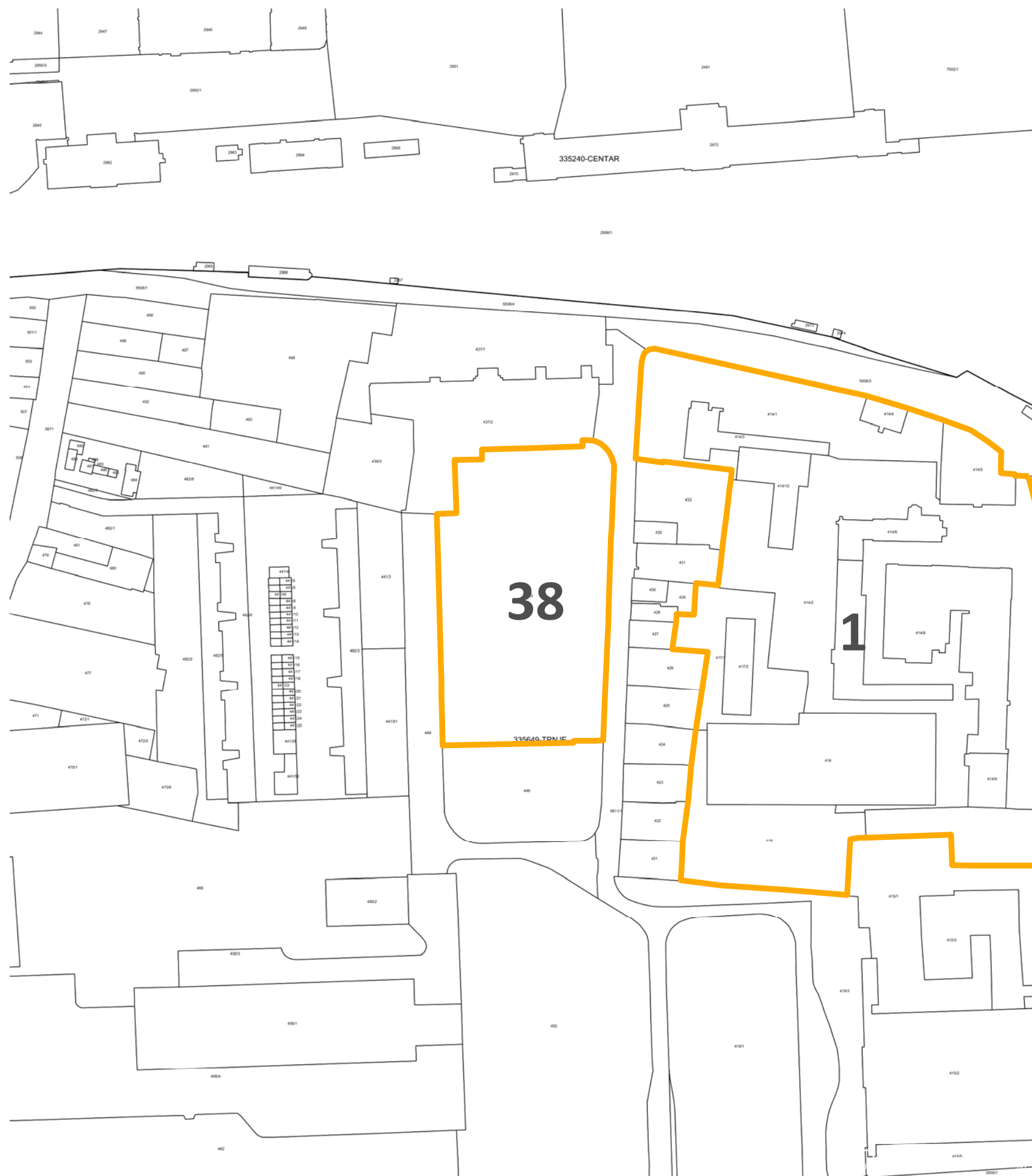
Nema obveze izrade UPU-a

ZAŠTITA

Nema

Napomena:

Podaci prikazani u Katalogu prikupljeni su od jedinica lokalne samouprave i Zagorske razvojne agencije i informativnog su karaktera. U slučaju razrade pojedine lokacije potrebno je dodatno provjeriti njihovu aktualnost.

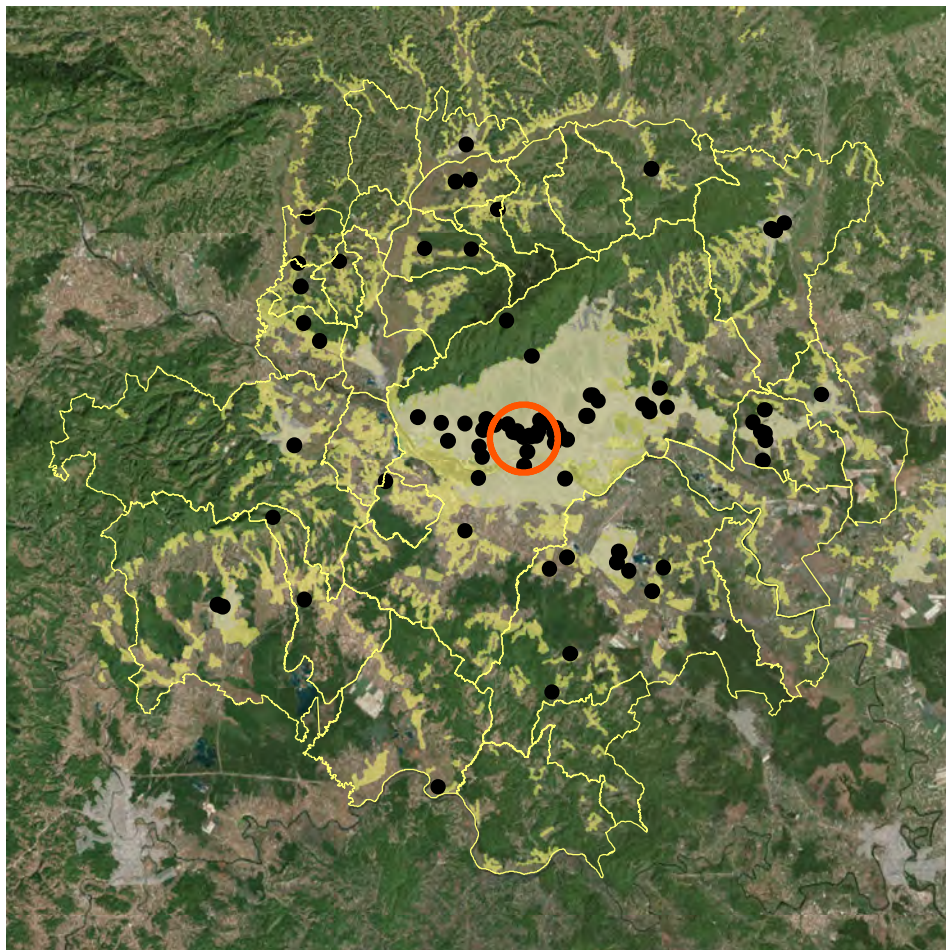


WORLD IMAGERY (CLARITY), ESRI

0 10 20 40 60 80 100 m

ZAGREBAČKA BANKA U PAROMLINSKOJ CESTI

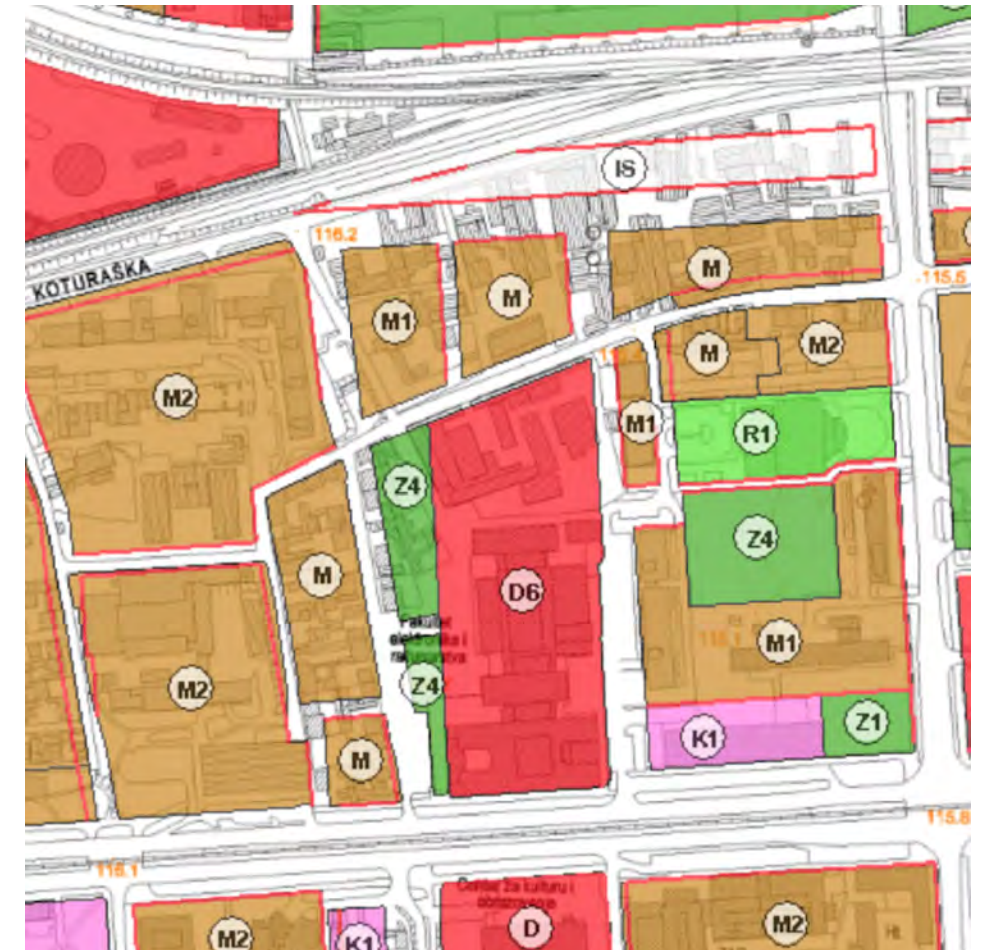
ATLAS BROWNFIELD POVRŠINA



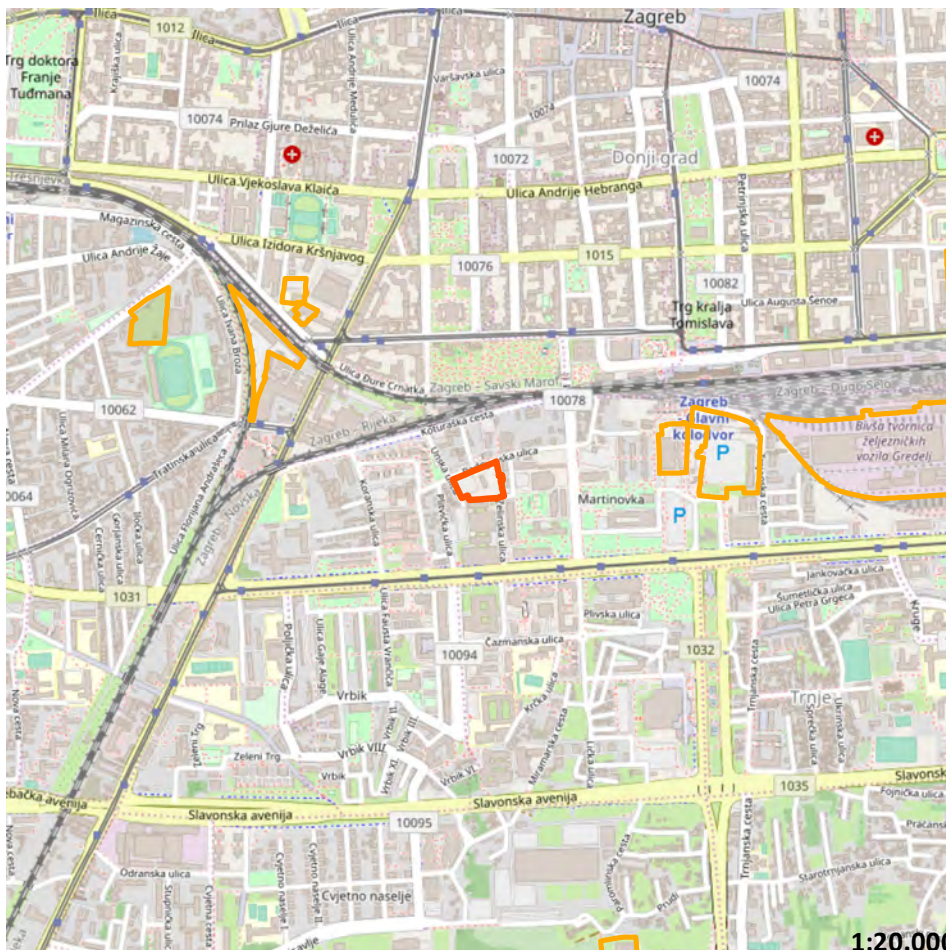
POSITION WITHIN URBAN AGGLOMERATION



CADASTER (KATASTAR.HR)



PLANNING PURPOSE (GEOPRTAL.ZAGREB.HR)



SITUATION 1:20.000



3D VIEW (GOOGLE EARTH)



EXISTING SITUATION (GOGGLE STREETVIEW, 2011)

ATLAS OF BROWNFIELDS

39 GEOFIZIKA U BEDNJANSKOJ

OZNAKA NA KARTI

39

NAZIV

Geofizika u Bednjanskoj

ADRESA

Bednjanska 23/1, 10000 Zagreb

JLS, ŽUPANIJA

GRAD ZAGREB, GRAD ZAGREB

POVRŠINA (ha)

0,91

VLASNIŠTVO

Ostale pravne i fizičke osobe

PRETHODNO KORIŠENJE

Poslovna namjena

PRIVREMENO KORIŠTENJE

Nema privremeno korištenje

PLANSKA NAMJENA

Javna i društvena namjena

OZNAKA PLANSKE NAMJENE

D6

OBVEZA IZRADE UPU-a

Nema obveze izrade UPU-a

ZAŠTITA

Nema

Napomena:

Podaci prikazani u Katalogu prikupljeni su od jedinica lokalne samouprave i Zagorske razvojne agencije i informativnog su karaktera. U slučaju razrade pojedine lokacije potrebno je dodatno provjeriti njihovu aktualnost.



WORLD IMAGERY (CLARITY), ESRI

OZNAKA NA KARTI

39

NAZIV

Geofizika u Bednjanskoj

ADRESA

Bednjanska 23/1, 10000 Zagreb

JLS, ŽUPANIJA

GRAD ZAGREB, GRAD ZAGREB

POVRŠINA (ha)

0,91

VLASNIŠTVO

Ostale pravne i fizičke osobe

PRETHODNO KORIŠENJE

Poslovna namjena

PRIVREMENO KORIŠTENJE

Nema privremeno korištenje

PLANSKA NAMJENA

Javna i društvena namjena

OZNAKA PLANSKE NAMJENE

D6

OBVEZA IZRADE UPU-a

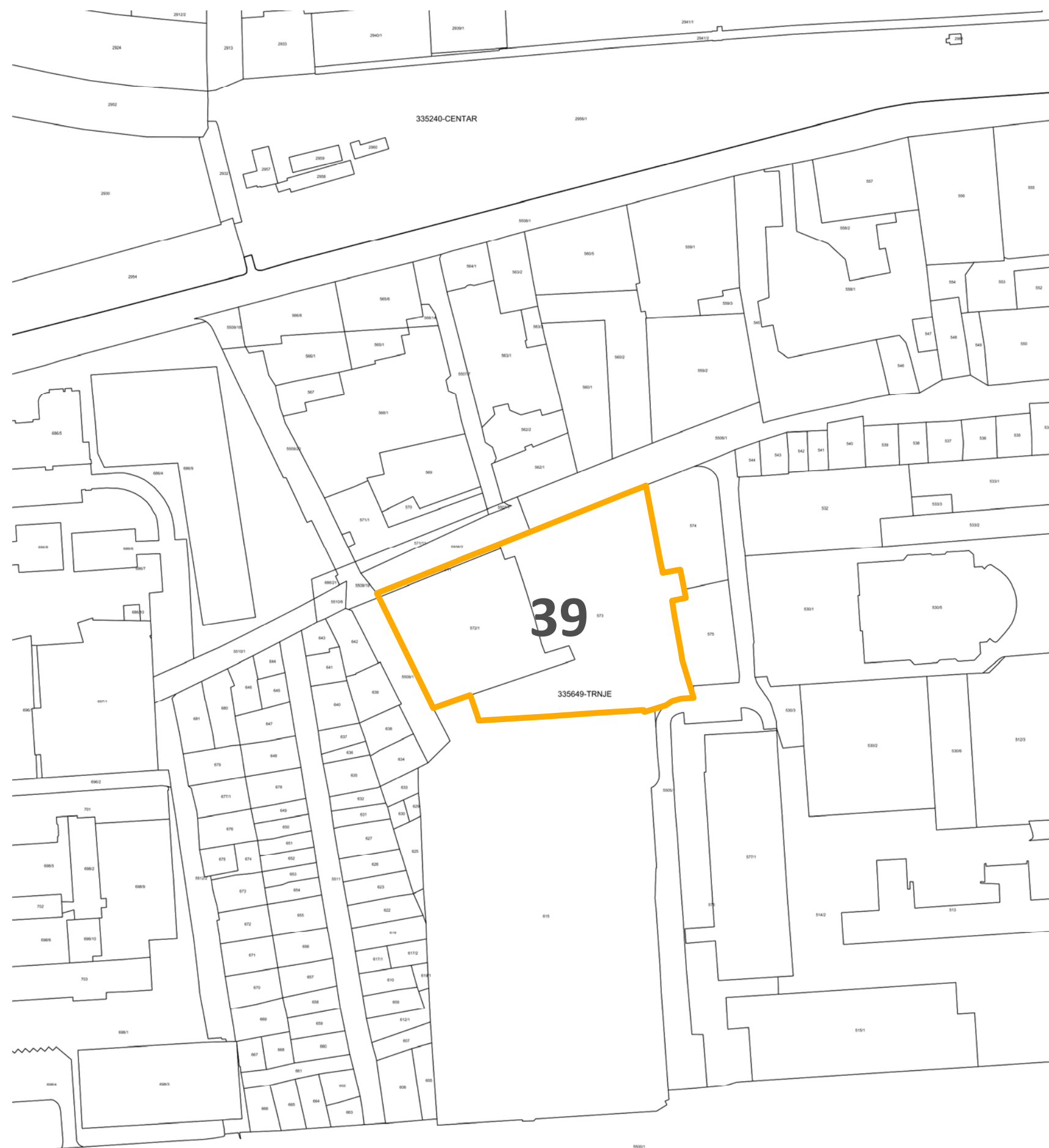
Nema obveze izrade UPU-a

ZAŠTITA

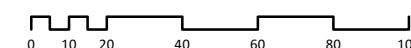
Nema

Napomena:

Podaci prikazani u Katalogu prikupljeni su od jedinica lokalne samouprave i Zagorske razvojne agencije i informativnog su karaktera. U slučaju razrade pojedine lokacije potrebno je dodatno provjeriti njihovu aktualnost.



WORLD IMAGERY (CLARITY), ESRI

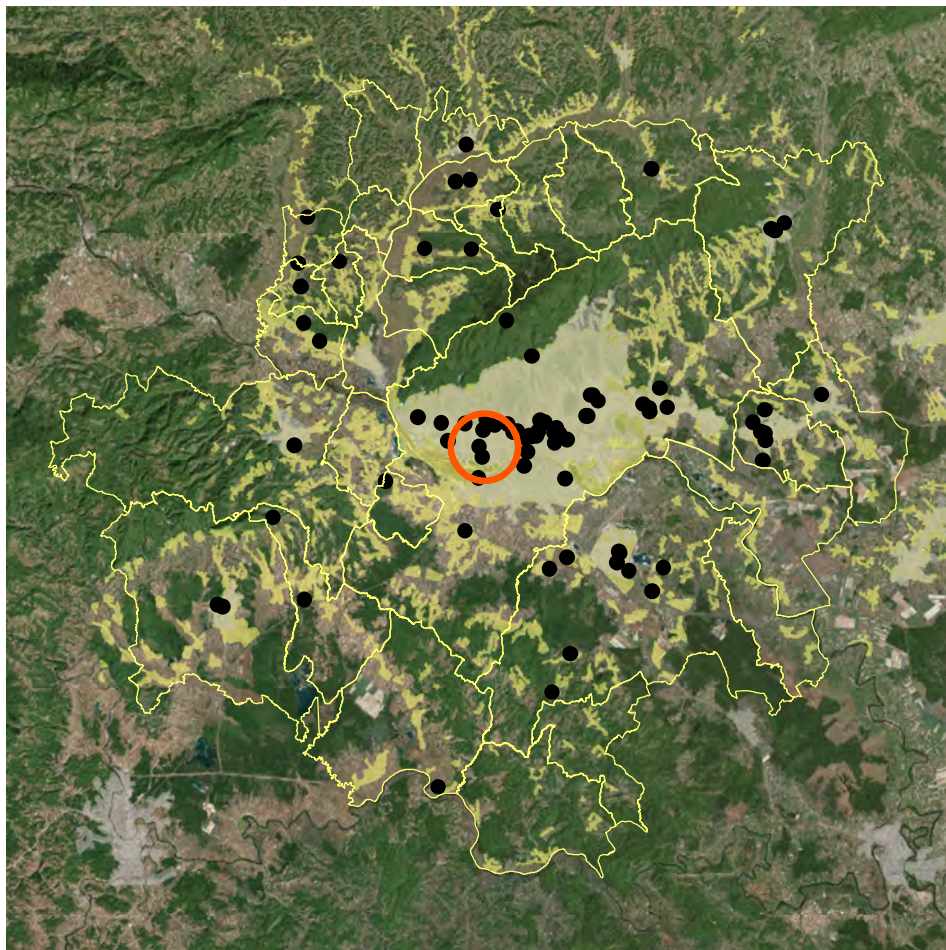


ATLAS BROWNFIELD POVRŠINA

GRAD ZAGREB - GRADSKI URED ZA STRATEGIJSKO PLANIRANJE I RAZVOJ GRADA

GEOFIZIKA U BEDNJANSKOJ

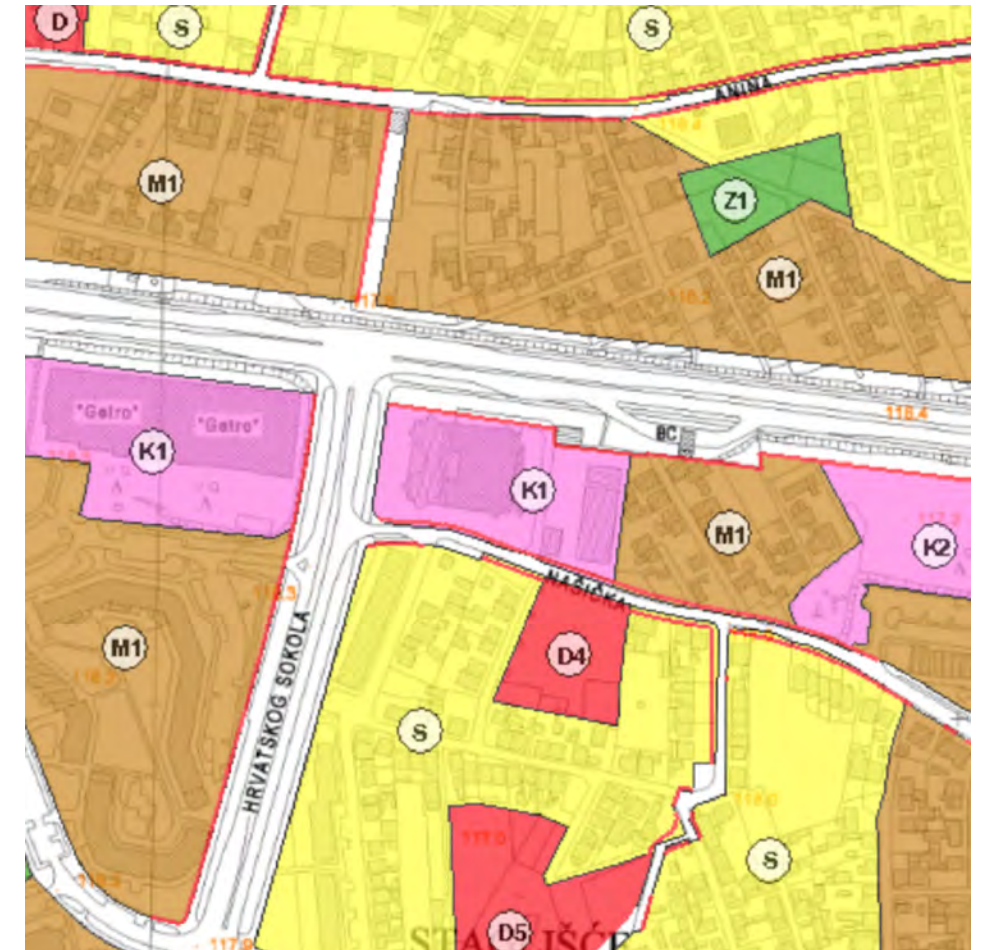
ZAGREB, studeni 2019.



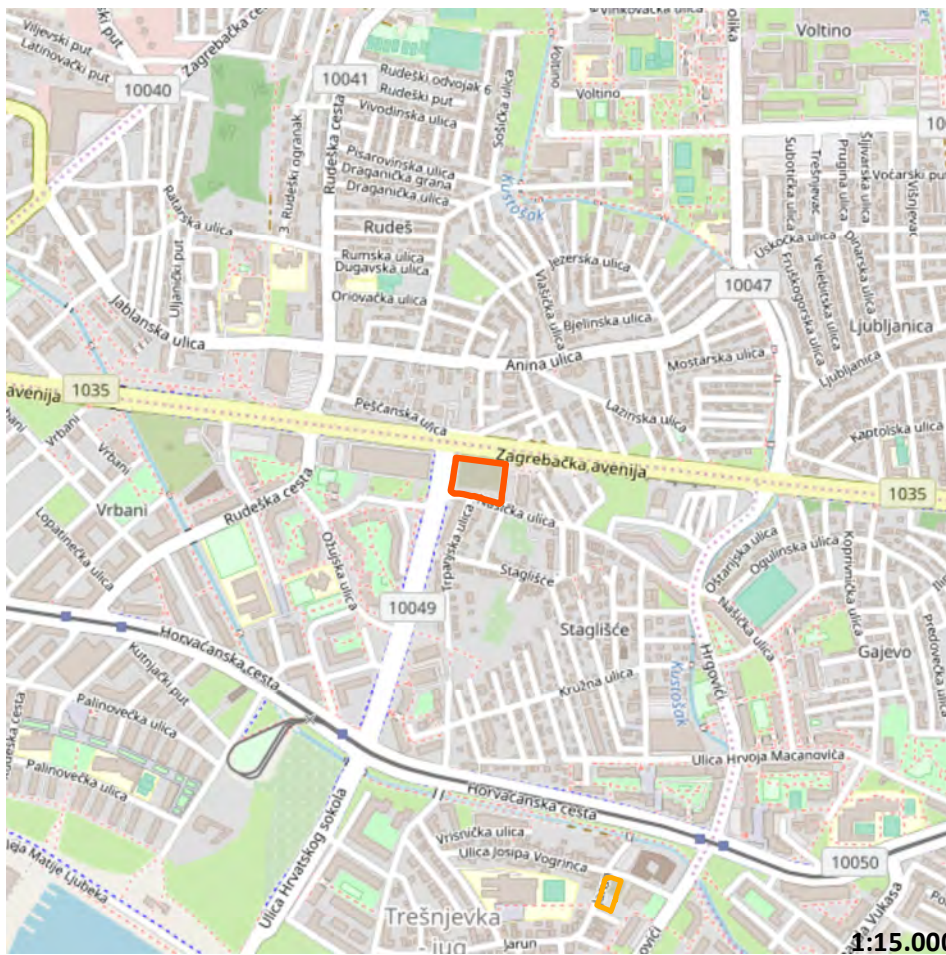
POSITION WITHIN URBAN AGGLOMERATION



CADASTER (KATASTAR.HR)



PLANNING PURPOSE (GEOPRTAL.ZAGREB.HR)



SITUATION



3D VIEW (GOOGLE EARTH)



EXISTING SITUATION (GOGGLE STREETVIEW, 2011)

ATLAS OF BROWNFIELDS

40 VRBANI CENTAR

OZNAKA NA KARTI

40

NAZIV

Vrbani Centar

ADRESA

Zagrebačka avenija, 10000 Zagreb

JLS, ŽUPANIJA

GRAD ZAGREB, GRAD ZAGREB

POVRŠINA (ha)

0,73

VLASNIŠTVO

Ostale pravne i fizičke osobe

PRETHODNO KORIŠENJE

Nedovršeno gradilište

PRIVREMENO KORIŠTENJE

Nema privremeno korištenje

PLANSKA NAMJENA

Poslovna namjena

OZNAKA PLANSKE NAMJENE

K1

OBVEZA IZRADE UPU-a

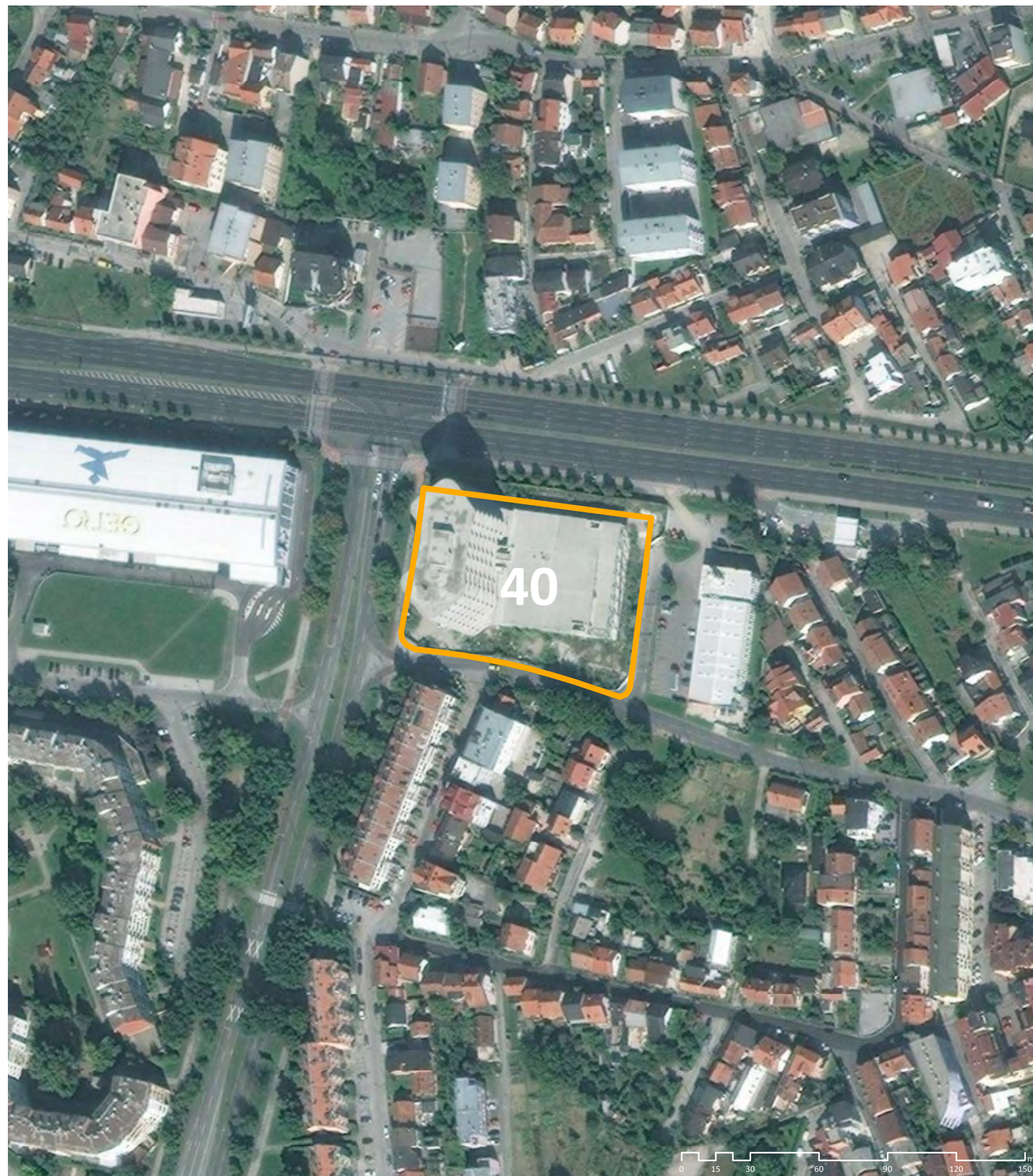
Nema obveze izrade UPU-a

ZAŠTITA

Nema

Napomena:

Podaci prikazani u Katalogu prikupljeni su od jedinica lokalne samouprave i Zagorske razvojne agencije i informativnog su karaktera. U slučaju razrade pojedine lokacije potrebno je dodatno provjeriti njihovu aktualnost.



WORLD IMAGERY (CLARITY), ESRI

OZNAKA NA KARTI

40

NAZIV

Urbani Centar

ADRESA

Zagrebačka avenija, 10000 Zagreb

JLS, ŽUPANIJA

GRAD ZAGREB, GRAD ZAGREB

POVRŠINA (ha)

0,73

VLASNIŠTVO

Ostale pravne i fizičke osobe

PRETHODNO KORIŠENJE

Nedovršeno gradilište

PRIVREMENO KORIŠTENJE

Nema privremeno korištenje

PLANSKA NAMJENA

Poslovna namjena

OZNAKA PLANSKE NAMJENE

K1

OBVEZA IZRADE UPU-a

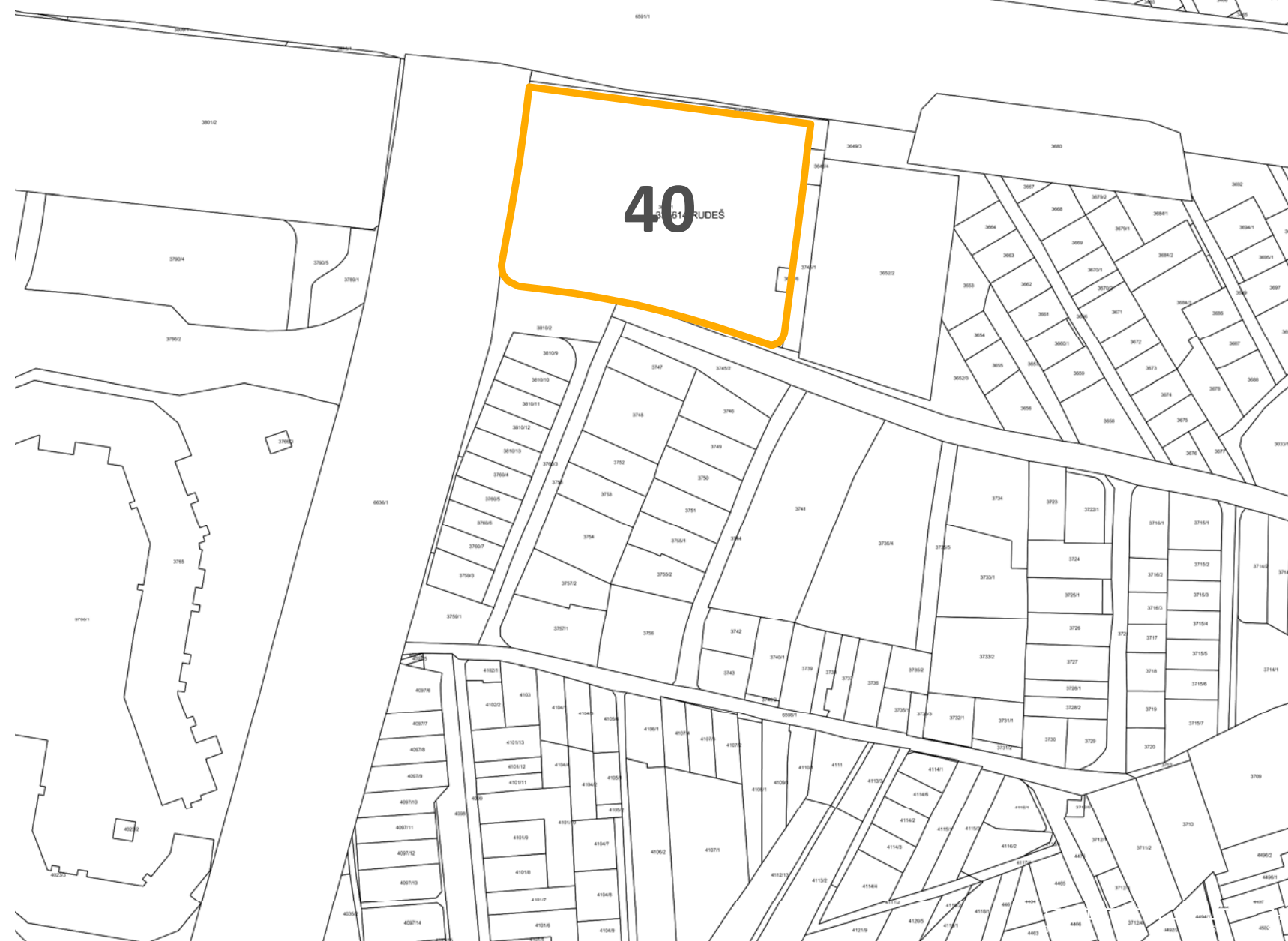
Nema obveze izrade UPU-a

ZAŠTITA


Nema

Napomena:

Podaci prikazani u Katalogu prikupljeni su od jedinica lokalne samouprave i Zagorske razvojne agencije i informativnog su karaktera. U slučaju razrade pojedine lokacije potrebno je dodatno provjeriti njihovu aktualnost.



WORLD IMAGERY (CLARITY), ESRI

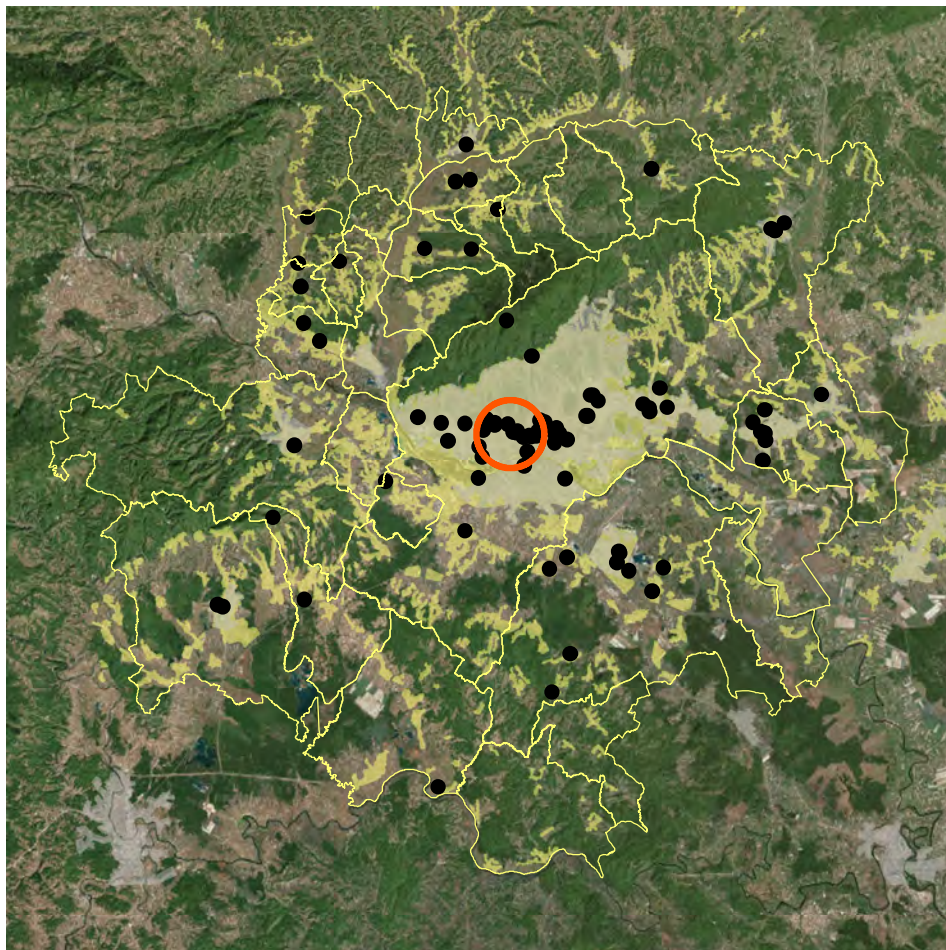


ATLAS BROWNFIELD POVRŠINA

GRAD ZAGREB - GRADSKI URED ZA STRATEGIJSKO PLANIRANJE I RAZVOJ GRADA

VRBANI CENTAR

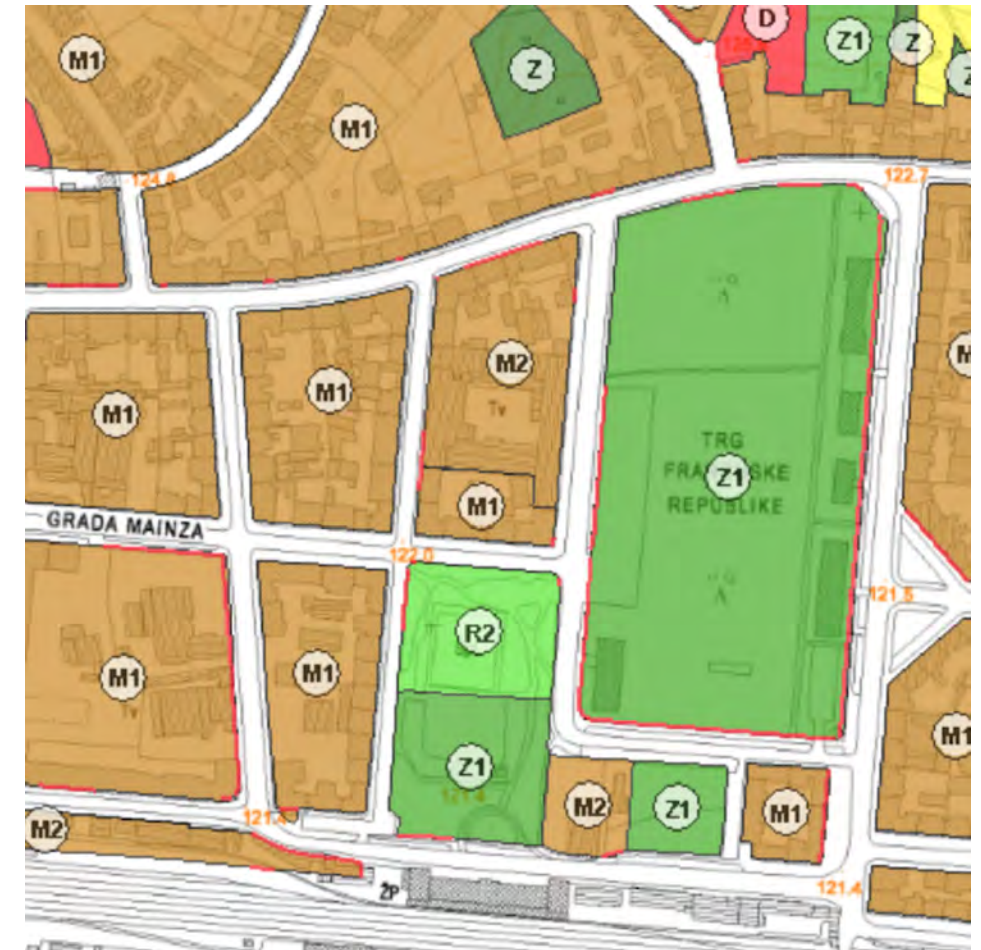
ZAGREB, studeni 2019.



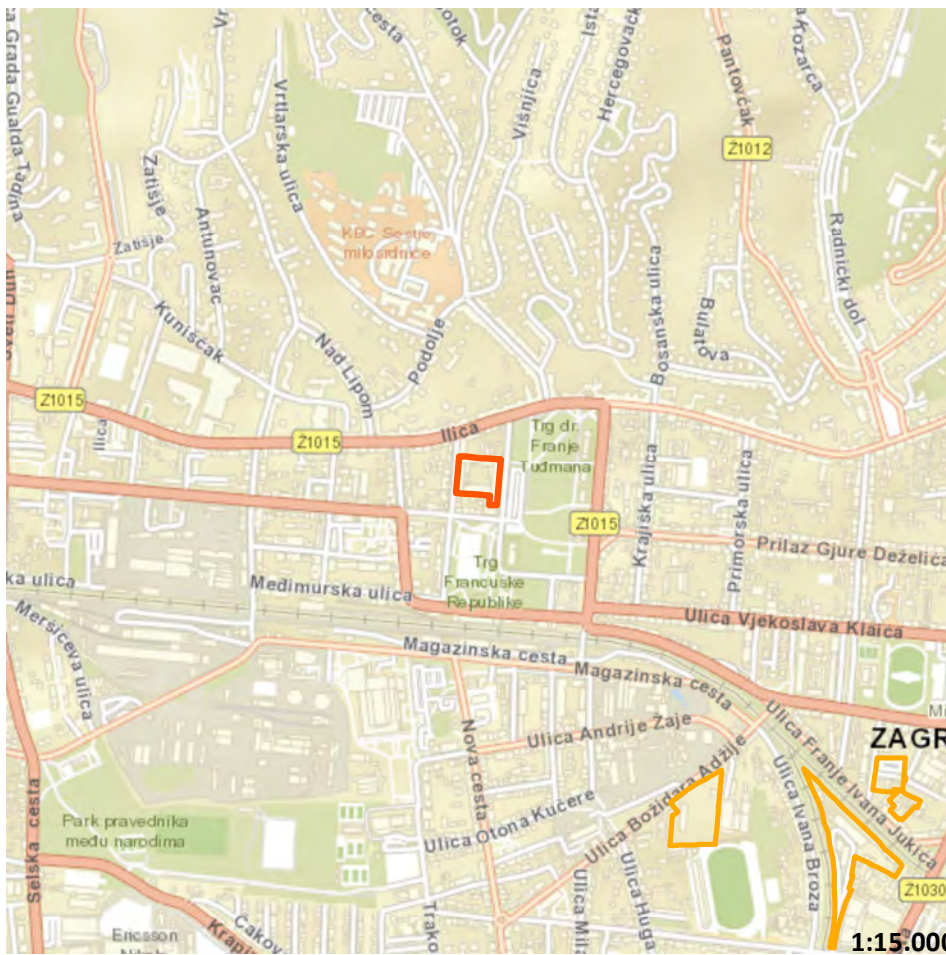
POSITION WITHIN URBAN AGGLOMERATION



CADASTER (KATASTAR.HR)



PLANNING PURPOSE (GEOPRTAL.ZAGREB.HR)



SITUATION



3D VIEW (GOOGLE EARTH)



EXISTING SITUATION (GOGGLE STREETVIEW, 2011)

ATLAS OF BROWNFIELDS

41 KAMENSKO

OZNAKA NA KARTI

41

NAZIV

Kamensko

ADRESA

Reljkovićeva 8, 10000 Zagreb

JLS, ŽUPANIJA

GRAD ZAGREB, GRAD ZAGREB

POVRŠINA (ha)

0,63

VLASNIŠTVO

Ostale pravne i fizičke osobe

PRETHODNO KORIŠENJE

Proizvodna namjena

PRIVREMENO KORIŠTENJE

Nema privremeno korištenje

PLANSKA NAMJENA

Mješovita namjena

OZNAKA PLANSKE NAMJENE

M2

OBVEZA IZRADE UPU-a

Nema obveze izrade UPU-a

ZAŠTITA

Ima

Napomena:

Podaci prikazani u Katalogu prikupljeni su od jedinica lokalne samouprave i Zagorske razvojne agencije i informativnog su karaktera. U slučaju razrade pojedine lokacije potrebno je dodatno provjeriti njihovu aktualnost.



WORLD IMAGERY (CLARITY), ESRI

OZNAKA NA KARTI

41

NAZIV

Kamensko

ADRESA

Reljkovićeva 8, 10000 Zagreb

JLS, ŽUPANIJA

GRAD ZAGREB, GRAD ZAGREB

POVRŠINA (ha)

0,63

VLASNIŠTVO

Ostale pravne i fizičke osobe

PRETHODNO KORIŠENJE

Proizvodna namjena

PRIVREMENO KORIŠTENJE

Nema privremeno korištenje

PLANSKA NAMJENA

Mješovita namjena

OZNAKA PLANSKE NAMJENE

M2

OBVEZA IZRADE UPU-a

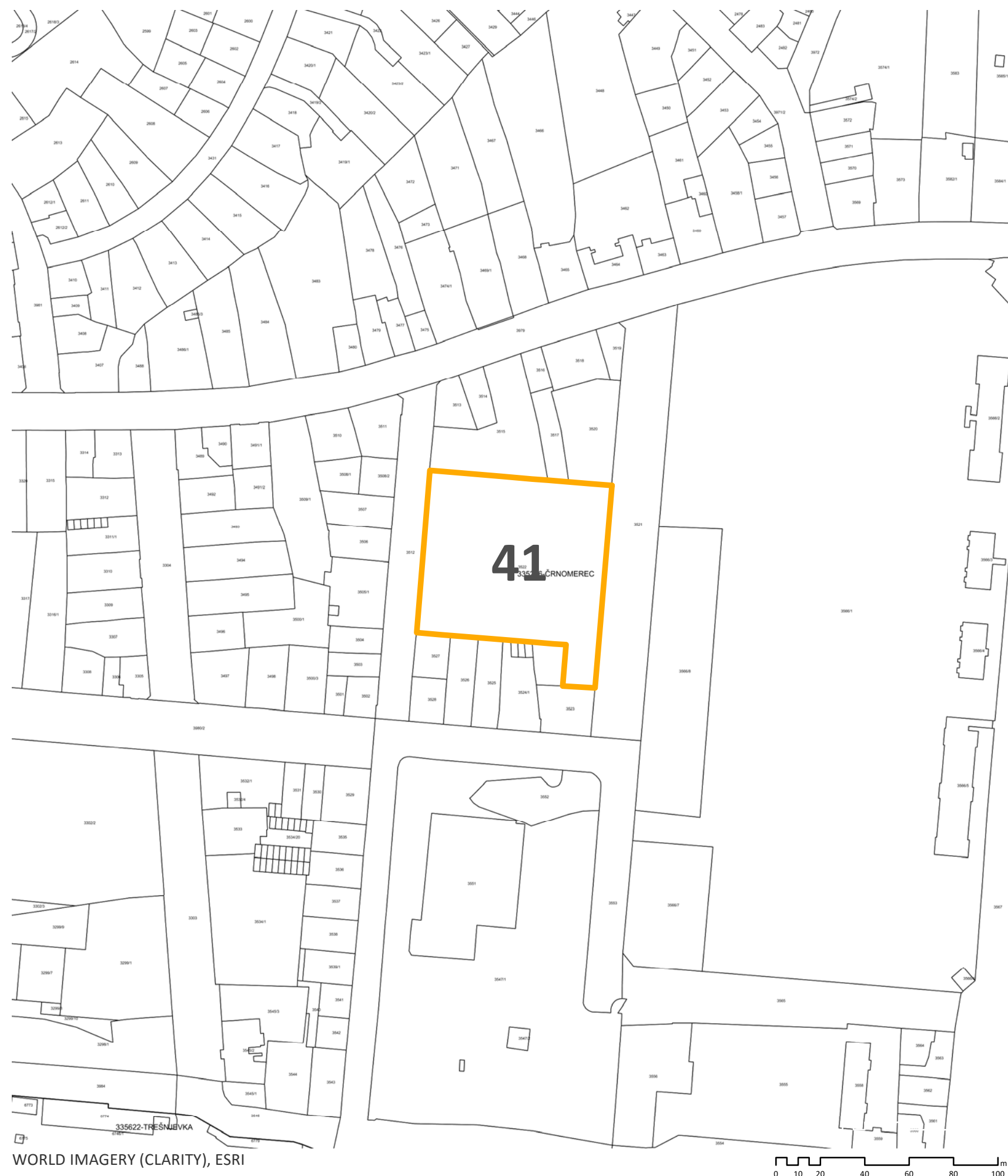
Nema obveze izrade UPU-a

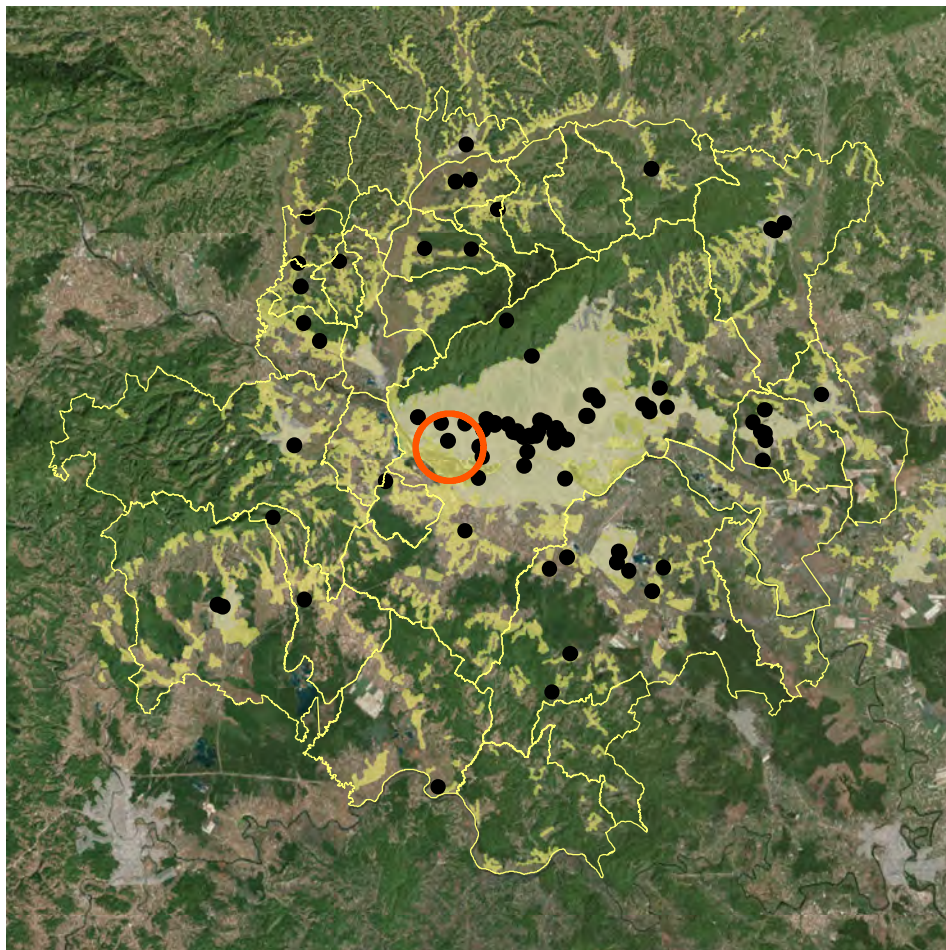
ZAŠTITA

Ima

Napomena:

Podaci prikazani u Katalogu prikupljeni su od jedinica lokalne samouprave i Zagorske razvojne agencije i informativnog su karaktera. U slučaju razrade pojedine lokacije potrebno je dodatno provjeriti njihovu aktualnost.

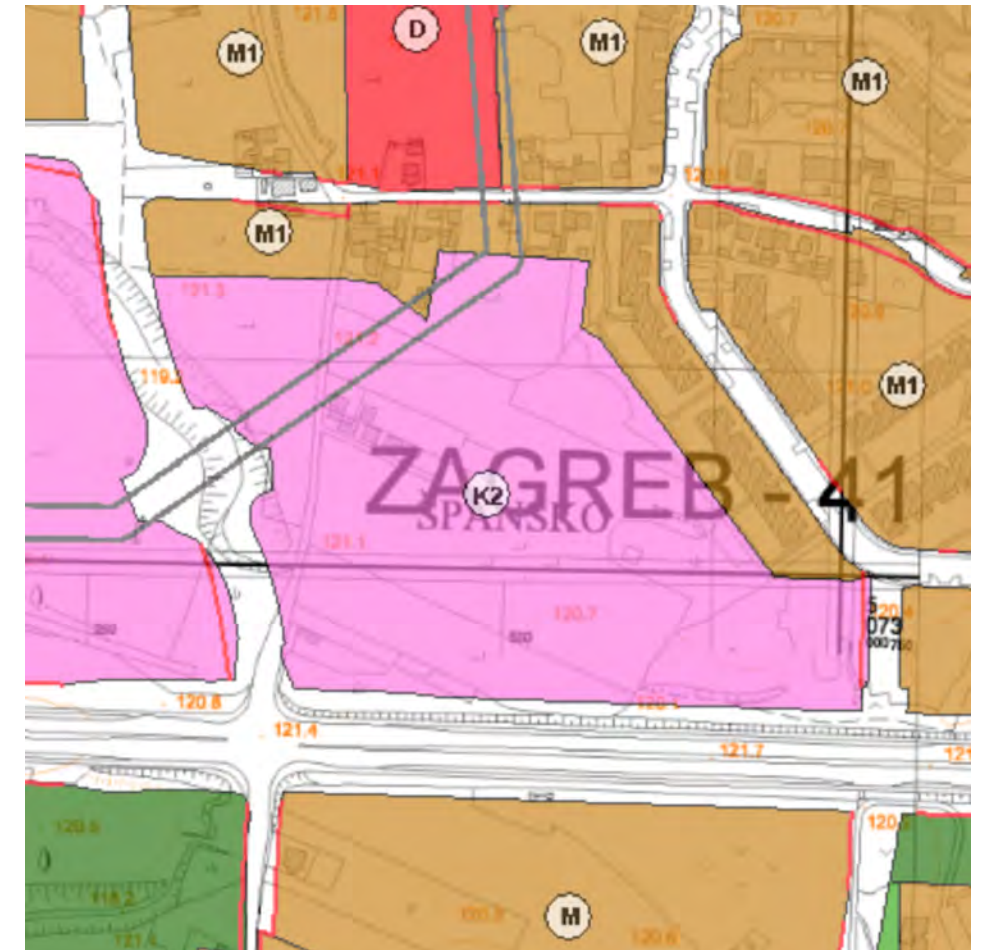




POSITION WITHIN URBAN AGGLOMERATION



CADASTER (KATASTAR.HR)



PLANNING PURPOSE (GEOPTAL.ZAGREB.HR)



SITUATION

1:20,000



3D VIEW (GOOGLE EARTH)



EXISTING SITUATION (GOGGLE STREETVIEW, 2011)

ATLAS OF BROWNFIELDS

42 LECLERC

OZNAKA NA KARTI

42

NAZIV
"Leclerc"

ADRESA
Ljubljanska avenija 2, 10000 Zagreb

JLS, ŽUPANIJA
GRAD ZAGREB, GRAD ZAGREB

POVRŠINA (ha)
5,97

VLASNIŠTVO
Ostale pravne i fizičke osobe

PRETHODNO KORIŠENJE
Nedovršeno gradilište

PRIVREMENO KORIŠTENJE
Nema privremeno korištenje

PLANSKA NAMJENA
Poslovna namjena

OZNAKA PLANSKE NAMJENE
K2

OBVEZA IZRADE UPU-a
Nema obveze izrade UPU-a

ZAŠTITA
Nema

Napomena:
Podaci prikazani u Katalogu prikupljeni su od jedinica lokalne samouprave i Zagorske razvojne agencije i informativnog su karaktera. U slučaju razrade pojedine lokacije potrebno je dodatno provjeriti njihovu aktualnost.



WORLD IMAGERY (CLARITY), ESRI

OZNAKA NA KARTI

42

NAZIV
"Leclerc"

ADRESA
Ljubljanska avenija 2, 10000 Zagreb

JLS, ŽUPANIJA
GRAD ZAGREB, GRAD ZAGREB

POVRŠINA (ha)
5,97

VLASNIŠTVO
Ostale pravne i fizičke osobe

PRETHODNO KORIŠENJE
Nedovršeno gradilište

PRIVREMENO KORIŠTENJE
Nema privremeno korištenje

PLANSKA NAMJENA
Poslovna namjena

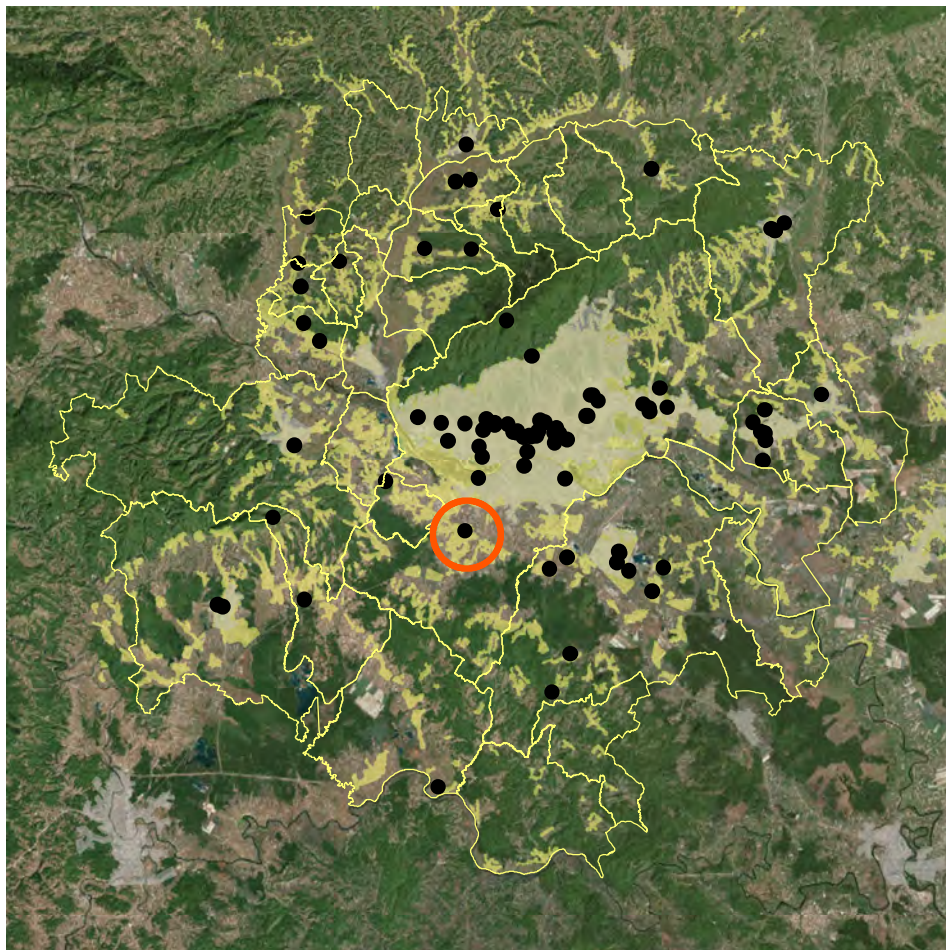
OZNAKA PLANSKE NAMJENE
K2

OBVEZA IZRADE UPU-a
Nema obveze izrade UPU-a

ZAŠTITA
Nema

Napomena:
Podaci prikazani u Katalogu prikupljeni su od jedinica lokalne samouprave i Zagorske razvojne agencije i informativnog su karaktera. U slučaju razrade pojedine lokacije potrebno je dodatno provjeriti njihovu aktualnost.





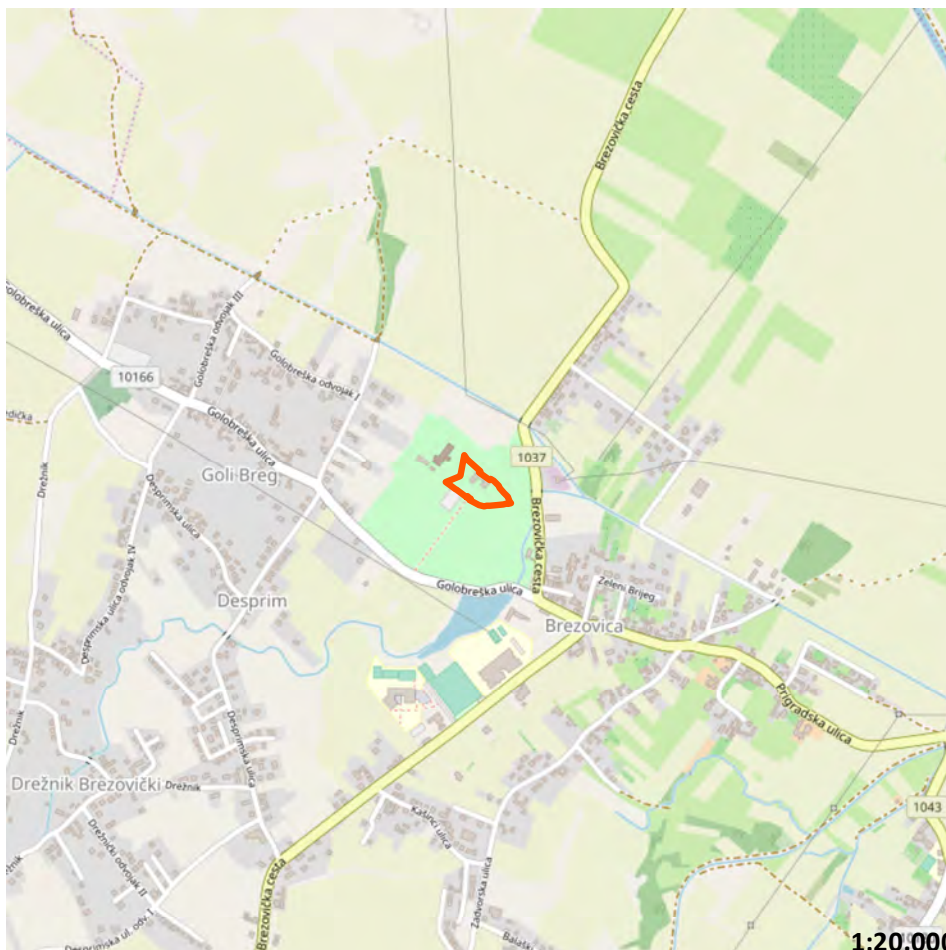
POSITION WITHIN URBAN AGGLOMERATION



CADASTER (KATASTAR.HR)



PLANNING PURPOSE (ISPU.MGIPU.HR)



SITUATION

1:20.000



3D VIEW (GOOGLE EARTH)



EXISTING SITUATION (GOGGLE STREETVIEW, 2011)

ATLAS OF BROWNFIELDS

43 DVORAC BREZOVICA

OZNAKA NA KARTI

43

NAZIV

Dvorac Brezovica

ADRESA

Brezovička cesta 90, 10000 Zagreb

JLS, ŽUPANIJA

GRAD ZAGREB, GRAD ZAGREB

POVRŠINA (ha)

1

VLASNIŠTVO

Ostale pravne i fizičke osobe

PRETHODNO KORIŠENJE

Turizam i ugostiteljstvo

PRIVREMENO KORIŠTENJE

Nema privremeno korištenje

PLANSKA NAMJENA

Javne zelene površine

OZNAKA PLANSKE NAMJENE

Z1

OBVEZA IZRADE UPU-a

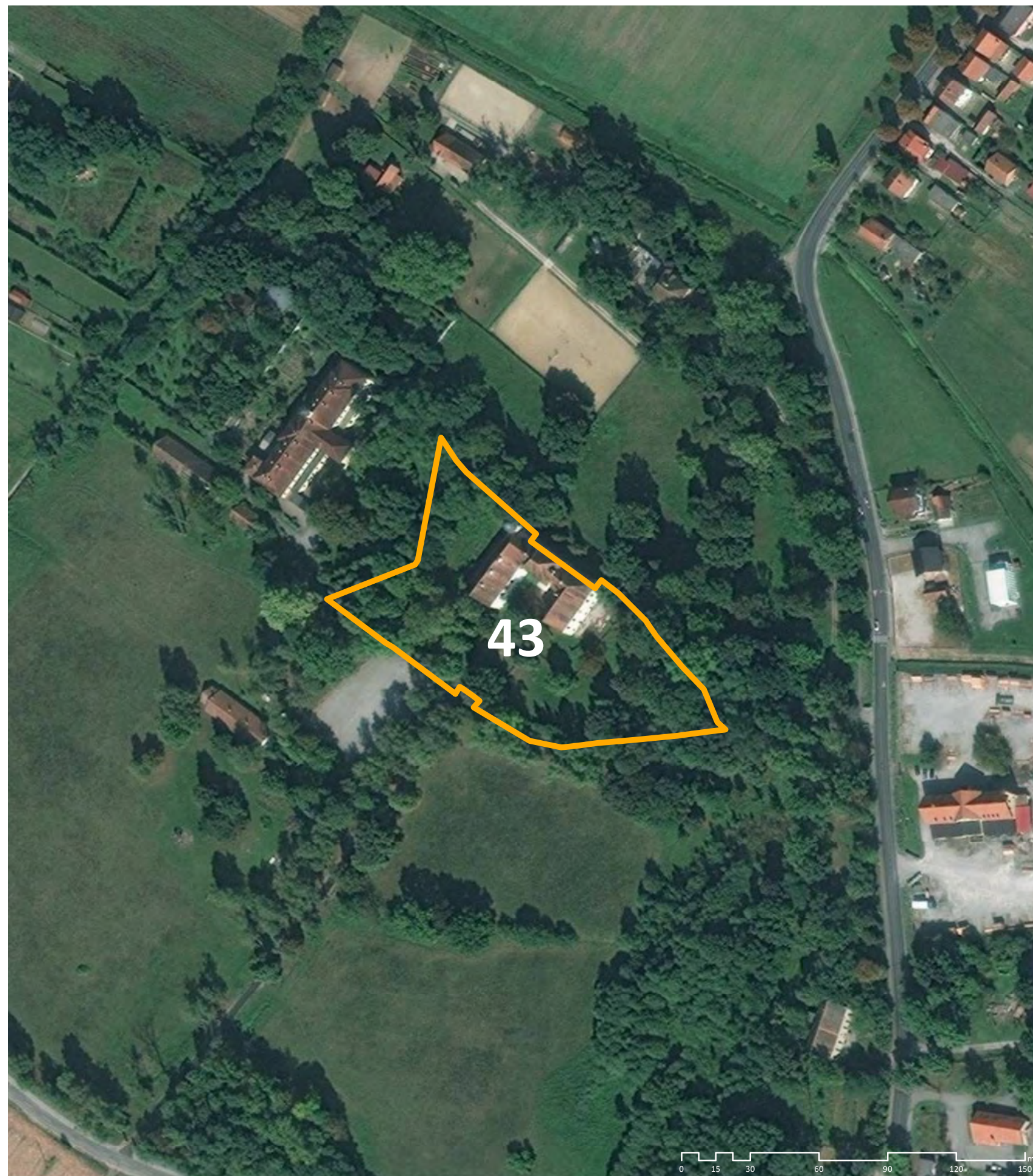
Nema obveze izrade UPU-a

ZAŠTITA

Ima

Napomena:

Podaci prikazani u Katalogu prikupljeni su od jedinica lokalne samouprave i Zagorske razvojne agencije i informativnog su karaktera. U slučaju razrade pojedine lokacije potrebno je dodatno provjeriti njihovu aktualnost.



WORLD IMAGERY (CLARITY), ESRI

OZNAKA NA KARTI

43

NAZIV

Dvorac Brezovica

ADRESA

Brezovička cesta 90, 10000 Zagreb

JLS, ŽUPANIJA

GRAD ZAGREB, GRAD ZAGREB

POVRŠINA (ha)

1

VLASNIŠTVO

Ostale pravne i fizičke osobe

PRETHODNO KORIŠENJE

Turizam i ugostiteljstvo

PRIVREMENO KORIŠTENJE

Nema privremeno korištenje

PLANSKA NAMJENA

Javne zelene površine

OZNAKA PLANSKE NAMJENE

Z1

OBVEZA IZRADE UPU-a

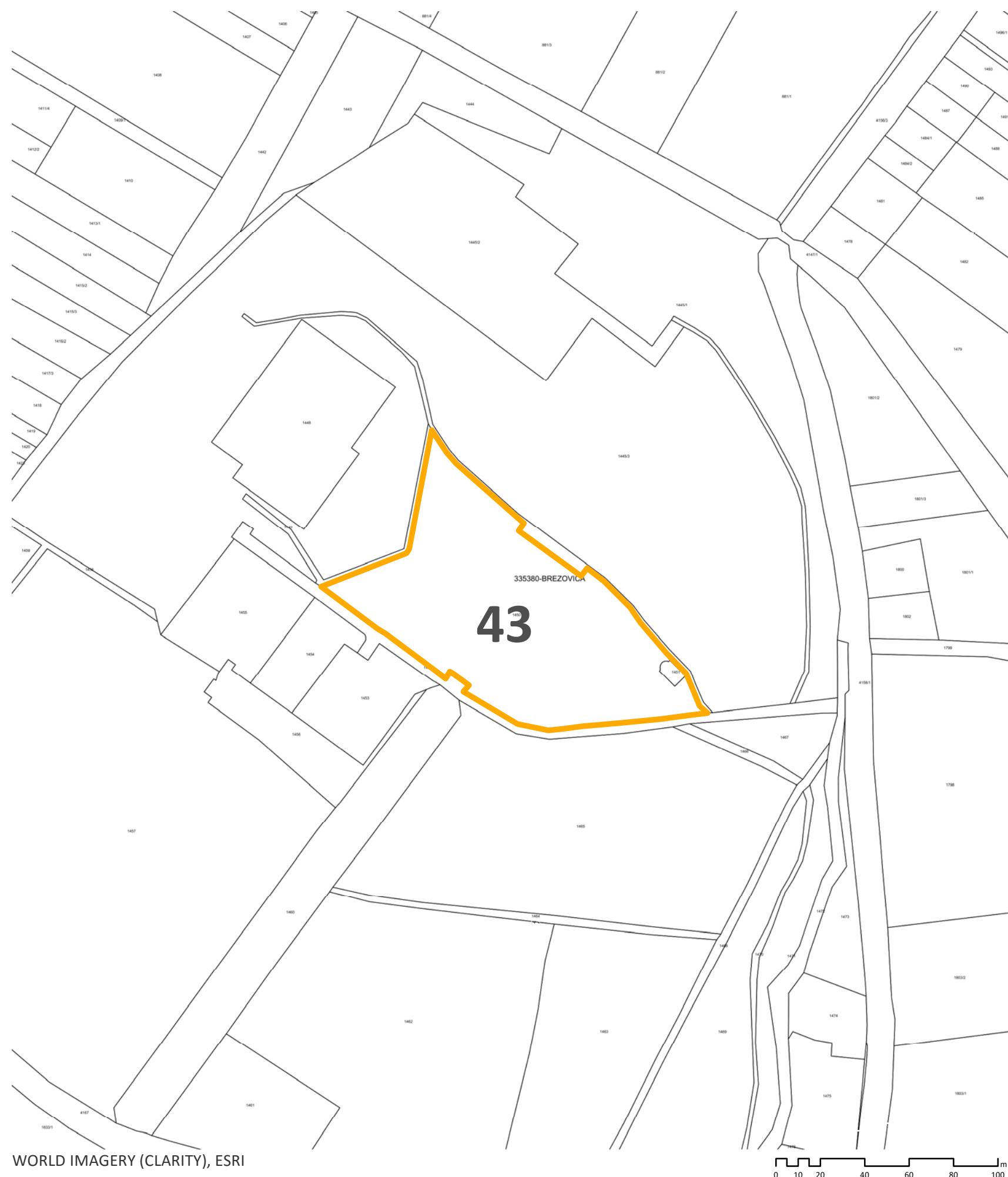
Nema obveze izrade UPU-a

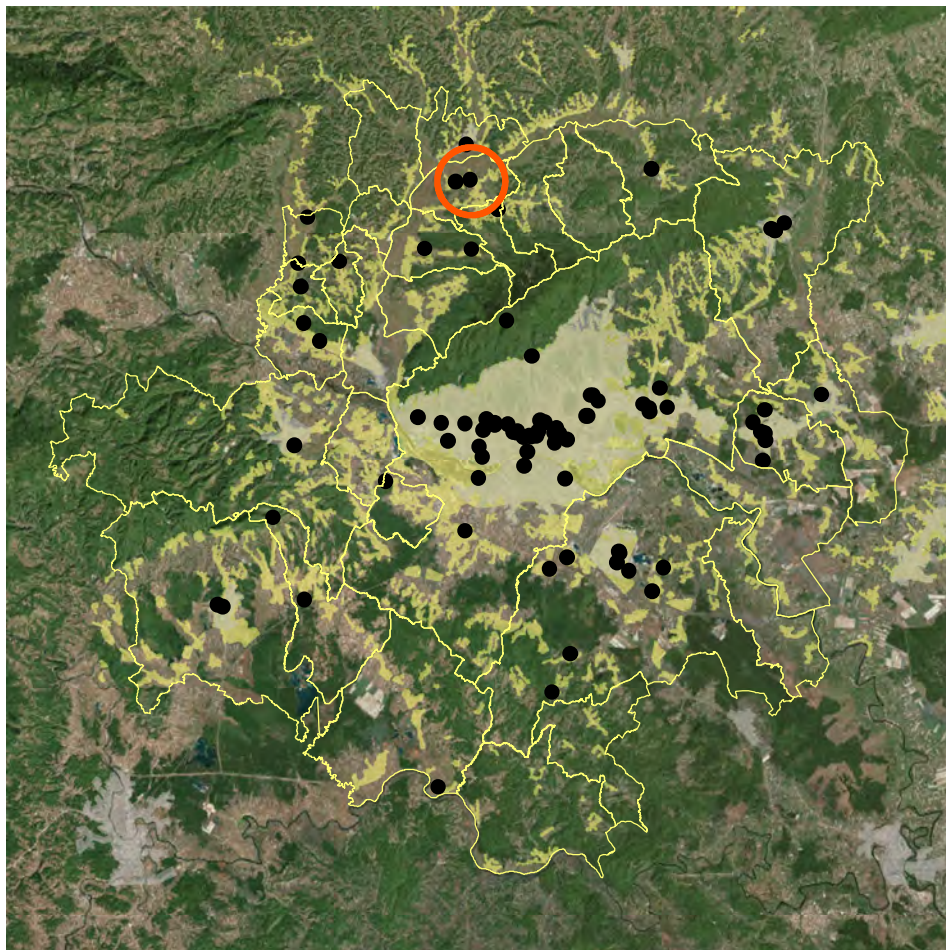
ZAŠTITA

Ima

Napomena:

Podaci prikazani u Katalogu prikupljeni su od jedinica lokalne samouprave i Zagorske razvojne agencije i informativnog su karaktera. U slučaju razrade pojedine lokacije potrebno je dodatno provjeriti njihovu aktualnost.

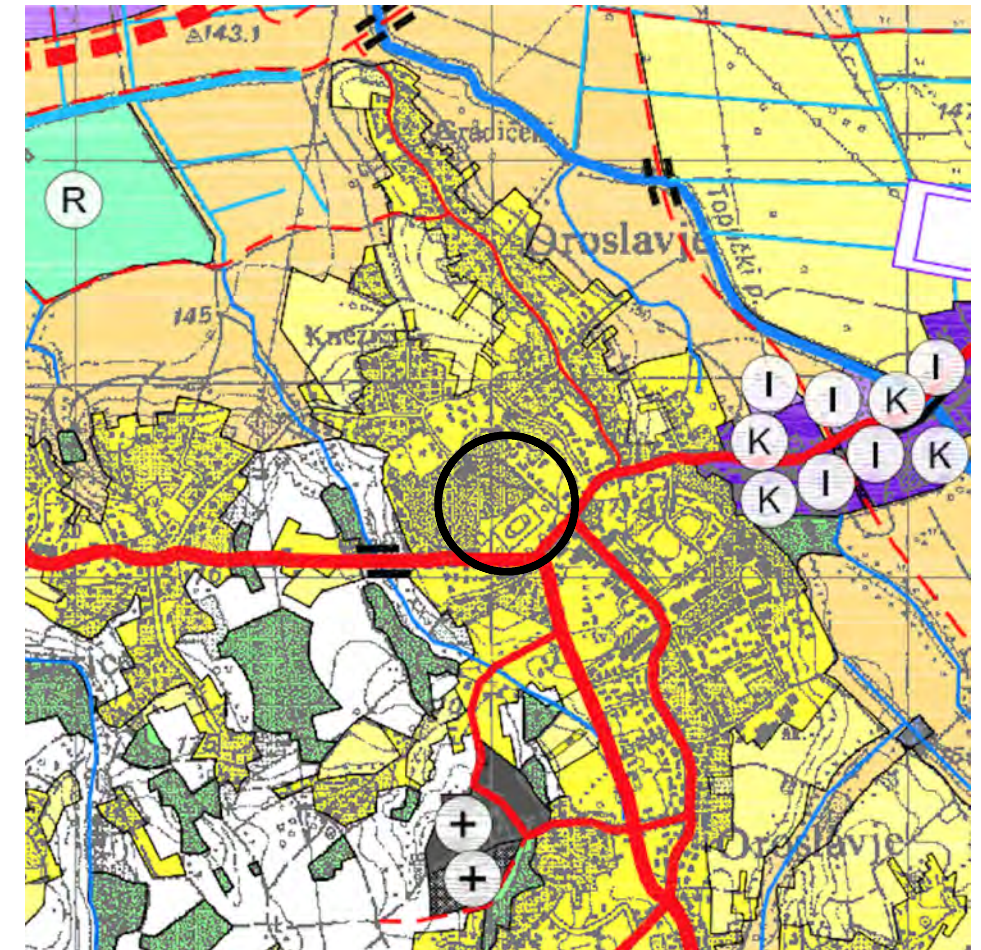




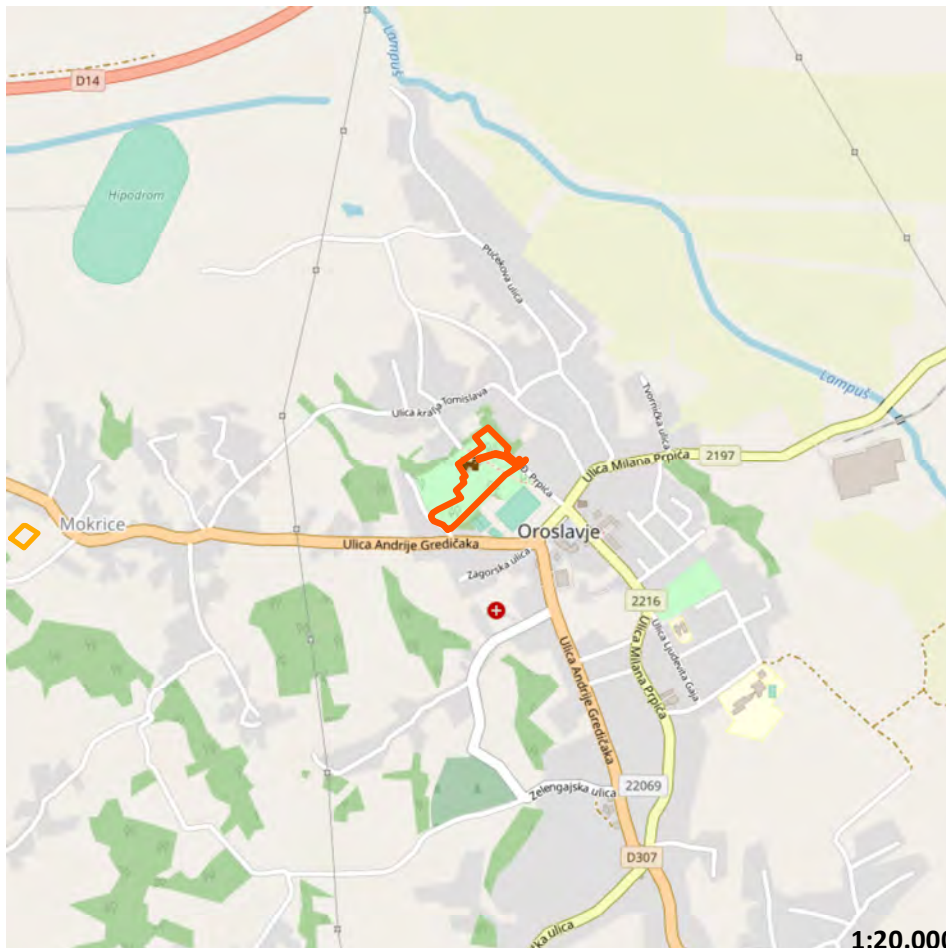
POSITION WITHIN URBAN AGGLOMERATION



CADASTER (KATASTAR.HR)



PLANNING PURPOSE (SPATIAL PLAN, OROSLAVJE)



SITUATION 1:20.000



3D VIEW (GOOGLE EARTH)



EXISTING SITUATION (GOGGLE STREETVIEW, 2011)

ATLAS OF BROWNFIELDS

44 PARK OBITELJI PRPIĆ

OZNAKA NA KARTI

44

NAZIV

Park obitelji Prpić

ADRESA

Park obitelji Prpić 13, Oroslavje, 49243 Oroslavje

JLS, ŽUPANIJA

GRAD OROSLAVLJE, KRAPINSKO-ZAGORSKA ŽUPANIJA

POVRŠINA (ha)

2,46

VLASNIŠTVO

Ostale pravne i fizičke osobe

PRETHODNO KORIŠENJE

Javna i društvena namjena

PRIVREMENO KORIŠTENJE

Nema privremeno korištenje

PLANSKA NAMJENA

Mješovita namjena

OZNAKA PLANSKE NAMJENE

GP - mješovita

OBVEZA IZRADE UPU-a

Nema obveze izrade UPU-a

ZAŠTITA

Ima

Napomena:

Podaci prikazani u Katalogu prikupljeni su od jedinica lokalne samouprave i Zagorske razvojne agencije i informativnog su karaktera. U slučaju razrade pojedine lokacije potrebno je dodatno provjeriti njihovu aktualnost.



WORLD IMAGERY (CLARITY), ESRI

OZNAKA NA KARTI

44

NAZIV

Park obitelji Prpić

ADRESA

Park obitelji Prpić 13, Oroslavje, 49243 Oroslavje

JLS, ŽUPANIJA

GRAD OROSLAVLJE, KRAPINSKO-ZAGORSKA ŽUPANIJA

POVRŠINA (ha)

2,46

VLASNIŠTVO

Ostale pravne i fizičke osobe

PRETHODNO KORIŠENJE

Javna i društvena namjena

PRIVREMENO KORIŠTENJE

Nema privremeno korištenje

PLANSKA NAMJENA

Mješovita namjena

OZNAKA PLANSKE NAMJENE

GP - mješovita

OBVEZA IZRADE UPU-a

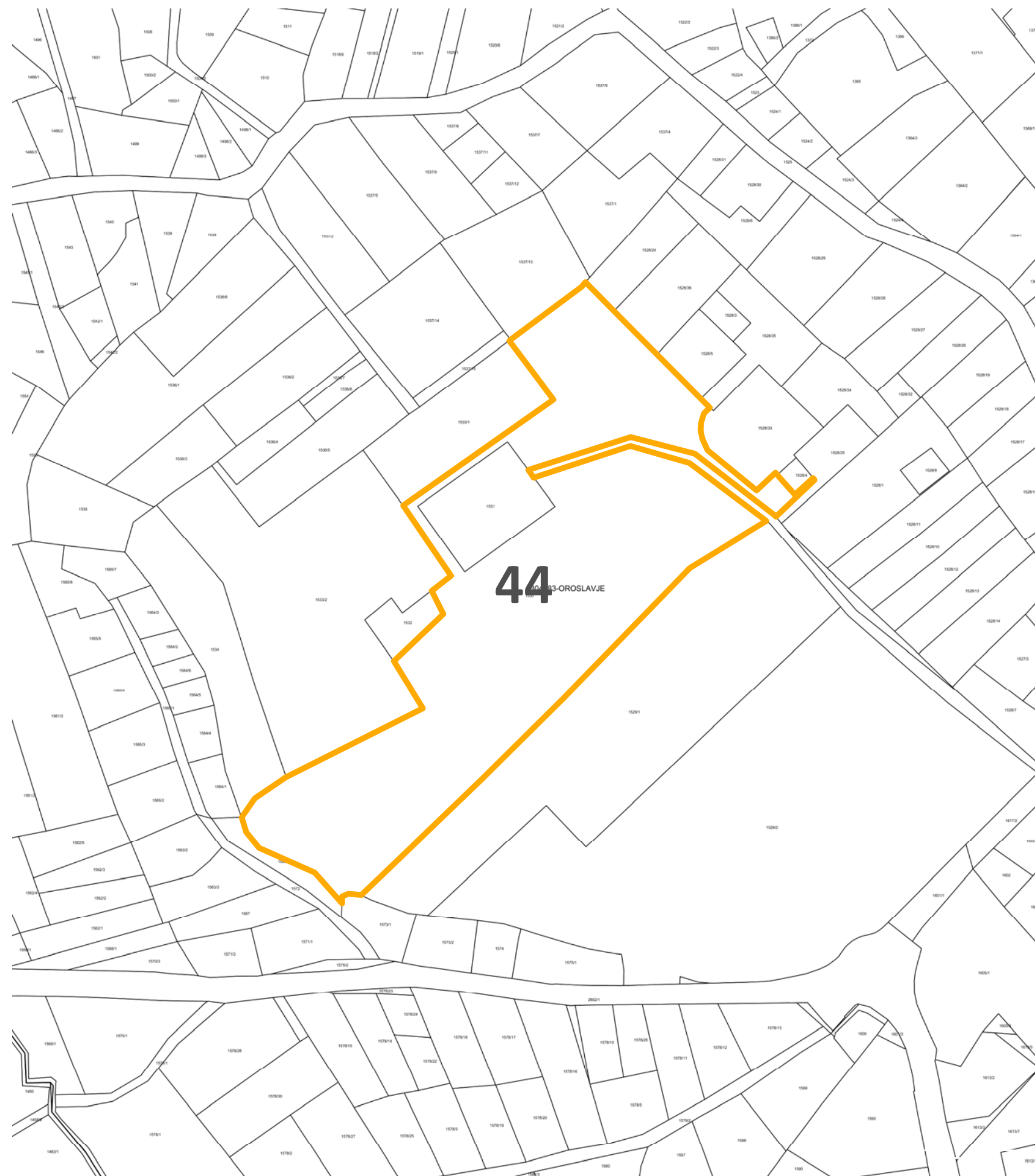
Nema obveze izrade UPU-a

ZAŠTITA

Ima

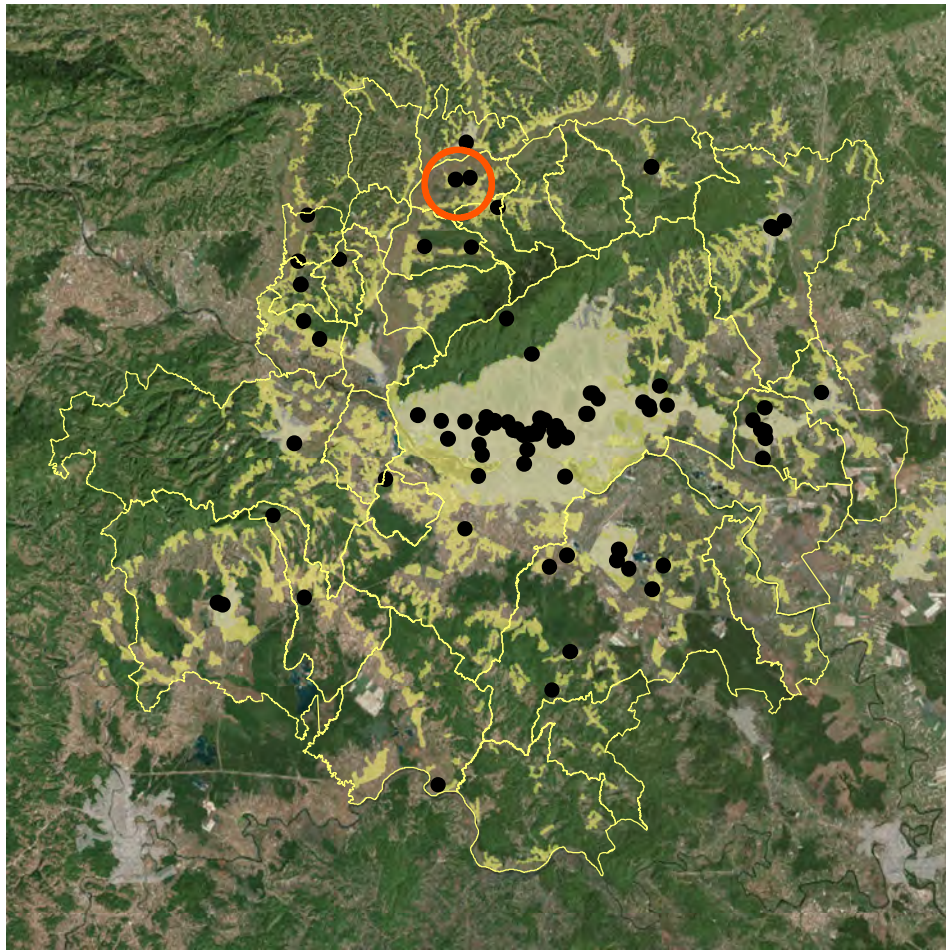
Napomena:

Podaci prikazani u Katalogu prikupljeni su od jedinica lokalne samouprave i Zagorske razvojne agencije i informativnog su karaktera. U slučaju razrade pojedine lokacije potrebno je dodatno provjeriti njihovu aktualnost.




WORLD IMAGERY (CLARITY), ESRI

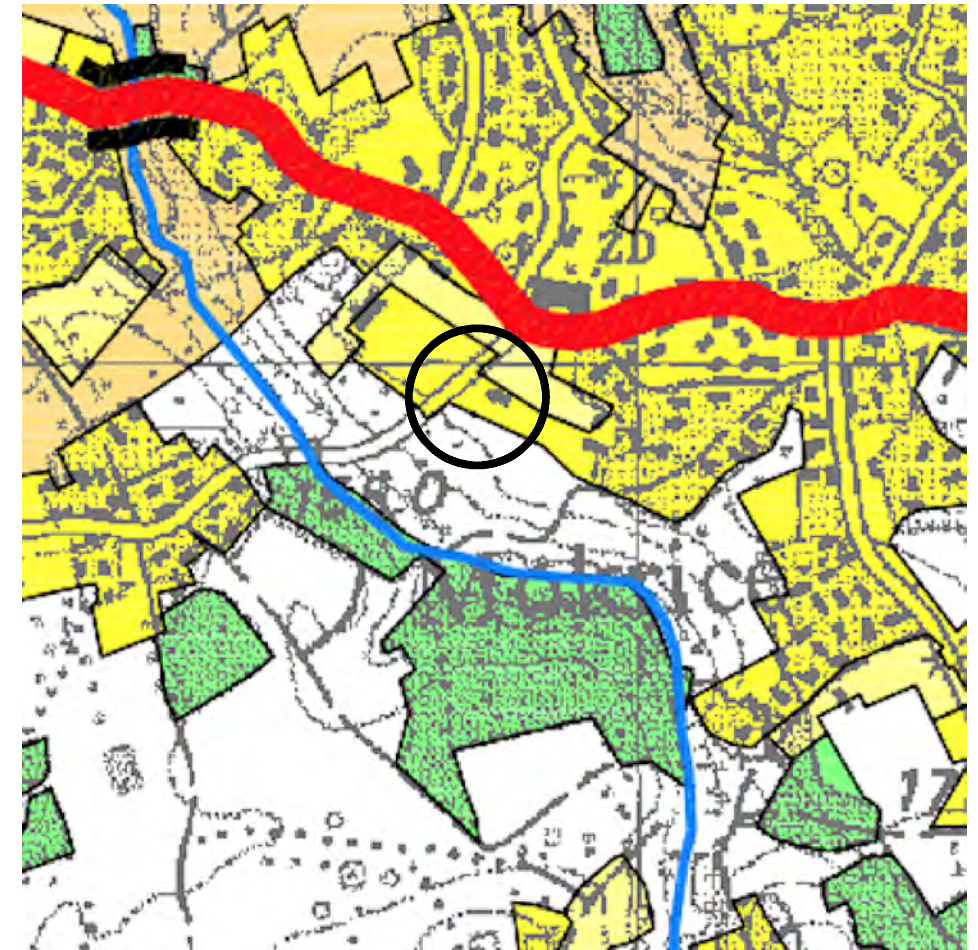
0 10 20 40 60 80 100 m



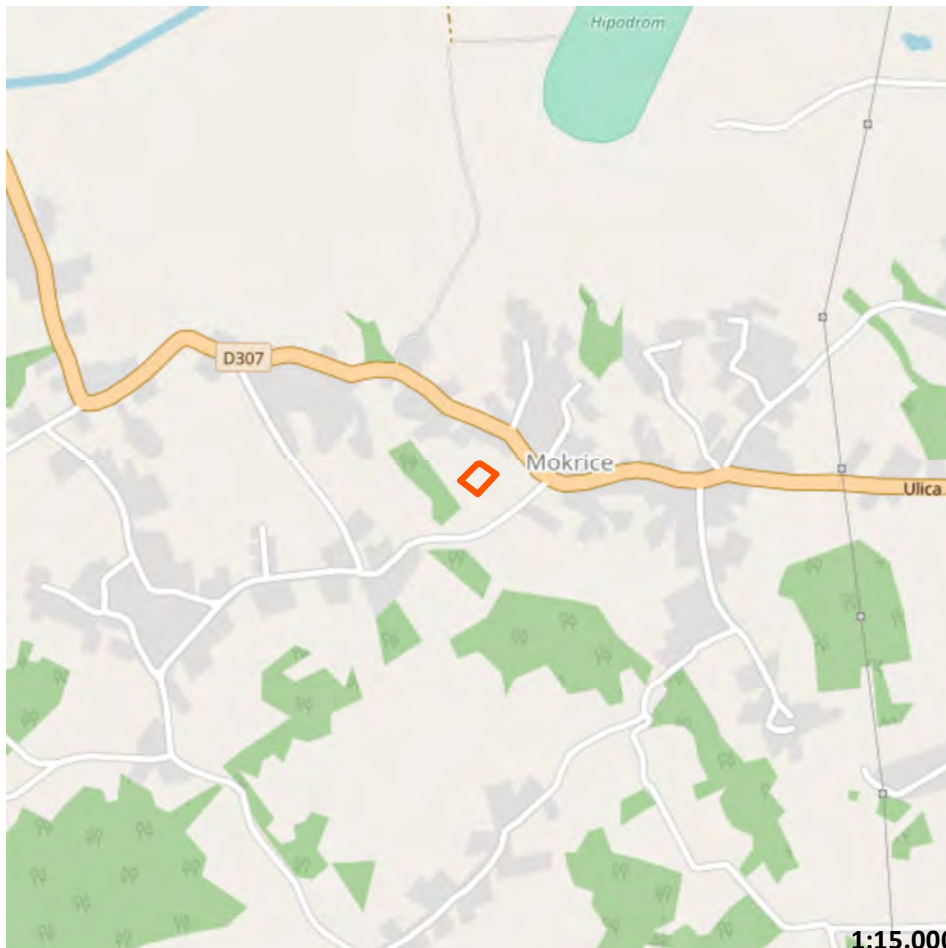
POSITION WITHIN URBAN AGGLOMERATION



CADASTER (KATASTAR.HR)



PLANNING PURPOSE (SPATIAL PLAN)



SITUATION

1:15.000



3D VIEW (GOOGLE EARTH)



EXISTING SITUATION (GOOGLE STREETVIEW, 2011)

ATLAS OF BROWNFIELDS

45 NASELJE MOKRICE

OZNAKA NA KARTI

45

NAZIV

Naselje Mokrice

ADRESA

Mokrice 102A, Mokrice, 49243 Oroslavje

JLS, ŽUPANIJA

GRAD OROSLAVJE, KRAPINSKO-ZAGORSKA ŽUPANIJA

POVRŠINA (ha)

0,21

VLASNIŠTVO

JLS

PRETHODNO KORIŠENJE

Proizvodna namjena

PRIVREMENO KORIŠTENJE

Nema privremeno korištenje

PLANSKA NAMJENA

Mješovita namjena

OZNAKA PLANSKE NAMJENE

GP - mješovita

OBVEZA IZRADE UPU-a

Nema obveze izrade UPU-a

ZAŠTITA

Nema

Napomena:

Podaci prikazani u Katalogu prikupljeni su od jedinica lokalne samouprave i Zagorske razvojne agencije i informativnog su karaktera. U slučaju razrade pojedine lokacije potrebno je dodatno provjeriti njihovu aktualnost.



WORLD IMAGERY (CLARITY), ESRI

OZNAKA NA KARTI

45

NAZIV

Naselje Mokrice

ADRESA

Mokrice 102A, Mokrice, 49243 Oroslavje

JLS, ŽUPANIJA

GRAD OROSLAVJE, KRAPINSKO-ZAGORSKA ŽUPANIJA

POVRŠINA (ha)

0,21

VLASNIŠTVO

JLS

PRETHODNO KORIŠENJE

Proizvodna namjena

PRIVREMENO KORIŠTENJE

Nema privremeno korištenje

PLANSKA NAMJENA

Mješovita namjena

OZNAKA PLANSKE NAMJENE

GP - mješovita

OBVEZA IZRADE UPU-a

Nema obveze izrade UPU-a

ZAŠTITA

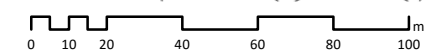
Nema

Napomena:

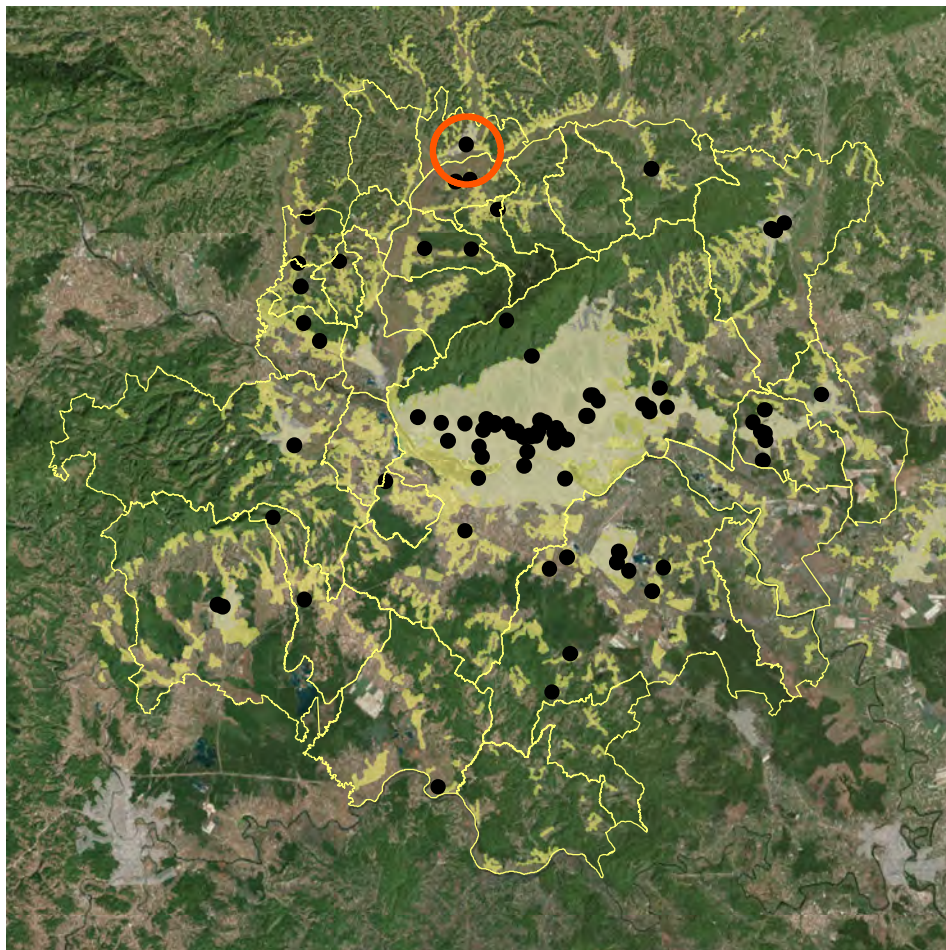
Podaci prikazani u Katalogu prikupljeni su od jedinica lokalne samouprave i Zagorske razvojne agencije i informativnog su karaktera. U slučaju razrade pojedine lokacije potrebno je dodatno provjeriti njihovu aktualnost.



WORLD IMAGERY (CLARITY), ESRI



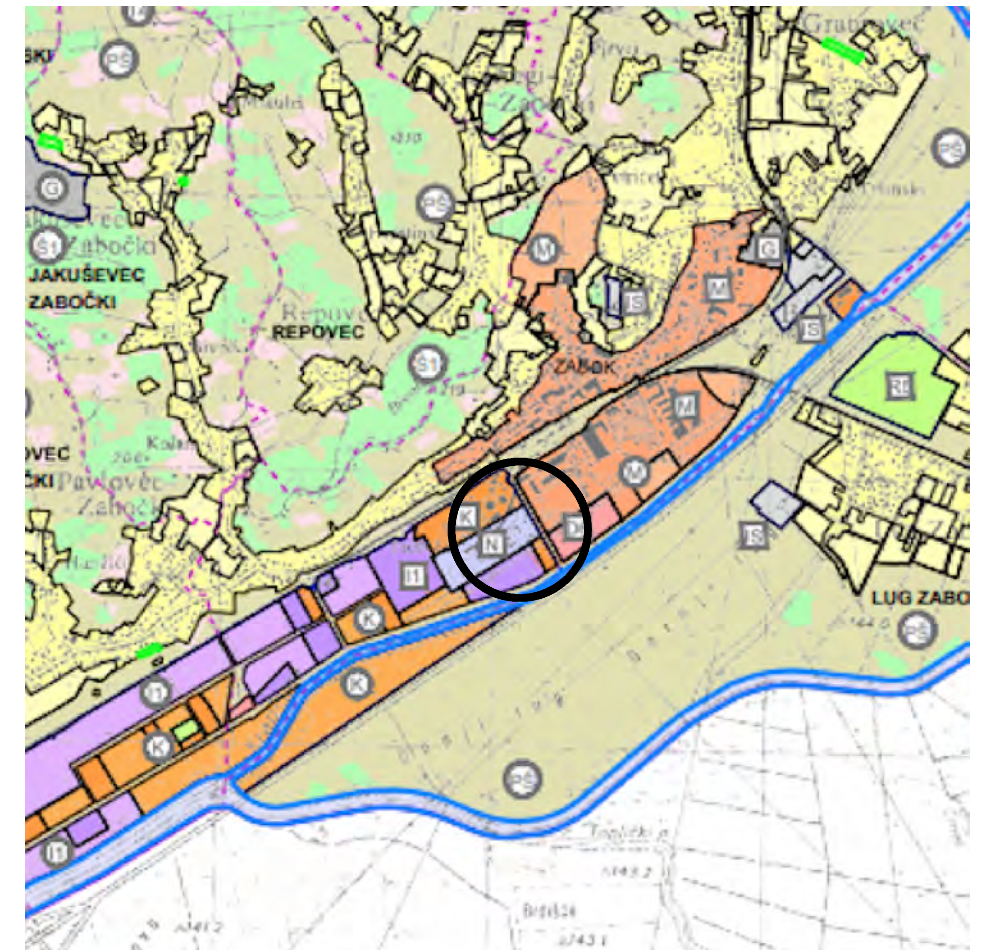
ATLAS BROWNFIELD POVRŠINA



POSITION WITHIN URBAN AGGLOMERATION



CADASTER (KATASTAR.HR)



PLANNING PURPOSE (SPATIAL PLAN)



SITUATION 1:15.000



3D VIEW (GOOGLE EARTH)



EXISTING SITUATION (GOGGLE STREETVIEW, 2011)

ATLAS OF BROWNFIELDS

46 DRUŠTVENO KULTURNI CENTAR RE-GENERATOR

OZNAKA NA KARTI

46

NAZIV

Društveno kulturni centar re-GENERATOR

ADRESA

Ulica mladih 2, Zabok, 49210 Zabok

JLS, ŽUPANIJA

GRAD ZABOK, KRAPINSKO-ZAGORSKA ŽUPANIJA

POVRŠINA (ha)

0,24

VLASNIŠTVO

JLS

PRETHODNO KORIŠENJE

Proizvodna namjena

PRIVREMENO KORIŠTENJE

Poslovno - proizvodna/javna i društvena

PLANSKA NAMJENA

Mješovita namjena

OZNAKA PLANSKE NAMJENE

M

OBVEZA IZRADE UPU-a

Obveza izrade UPU-a

ZAŠTITA

Nema

Napomena:

Podaci prikazani u Katalogu prikupljeni su od jedinica lokalne samouprave i Zagorske razvojne agencije i informativnog su karaktera. U slučaju razrade pojedine lokacije potrebno je dodatno provjeriti njihovu aktualnost.



WORLD IMAGERY (CLARITY), ESRI

OZNAKA NA KARTI

46

NAZIV

Društveno kulturni centar re-GENERATOR

ADRESA

Ulica mladih 2, Zabok, 49210 Zabok

JLS, ŽUPANIJA

GRAD ZABOK, KRAPINSKO-ZAGORSKA ŽUPANIJA

POVRŠINA (ha)

0,24

VLASNIŠTVO

JLS

PRETHODNO KORIŠENJE

Proizvodna namjena

PRIVREMENO KORIŠTENJE

Poslovno - proizvodna/javna i društvena

PLANSKA NAMJENA

Mješovita namjena

OZNAKA PLANSKE NAMJENE

M

OBVEZA IZRADE UPU-a

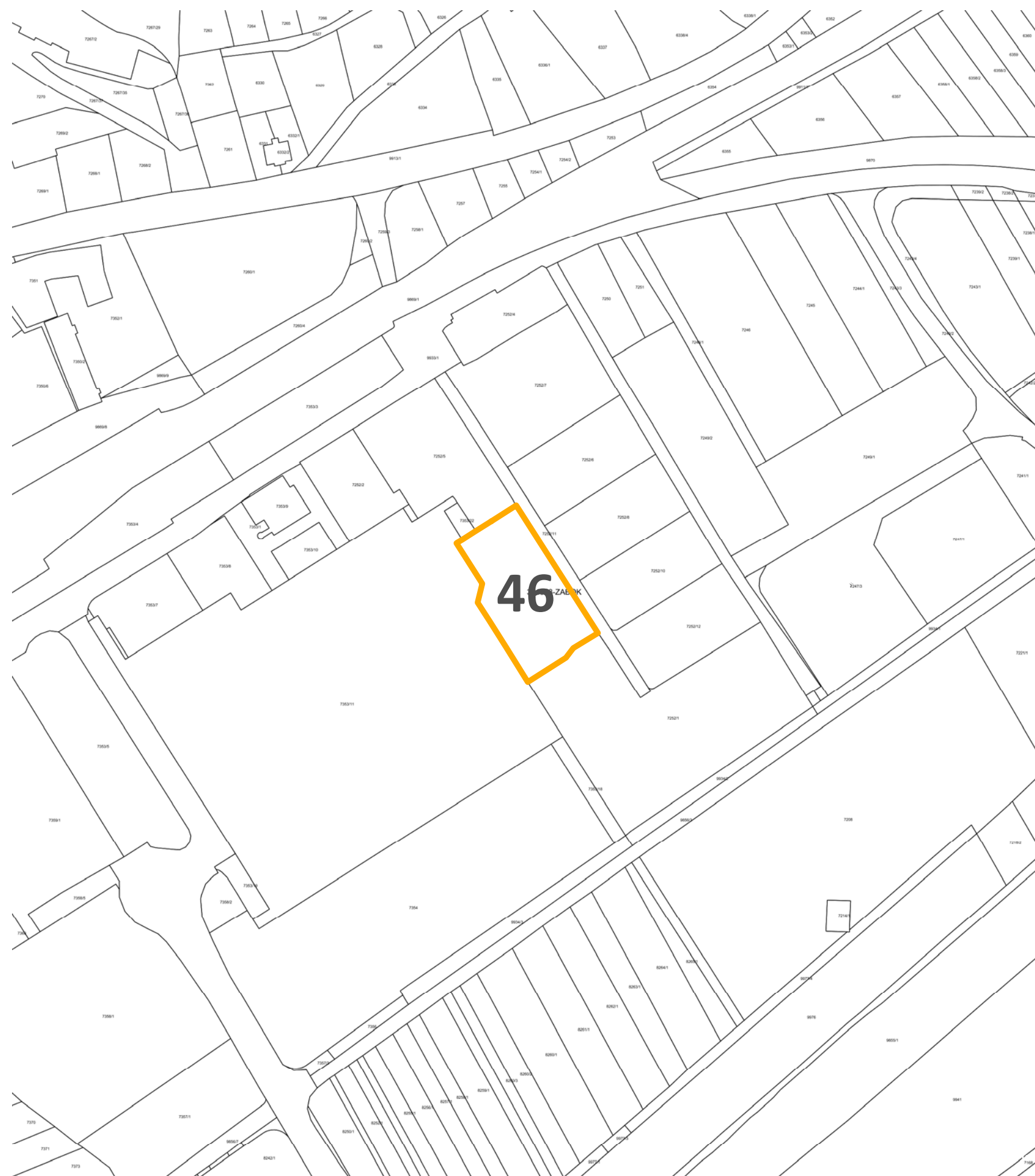
Obveza izrade UPU-a

ZAŠTITA


Nema

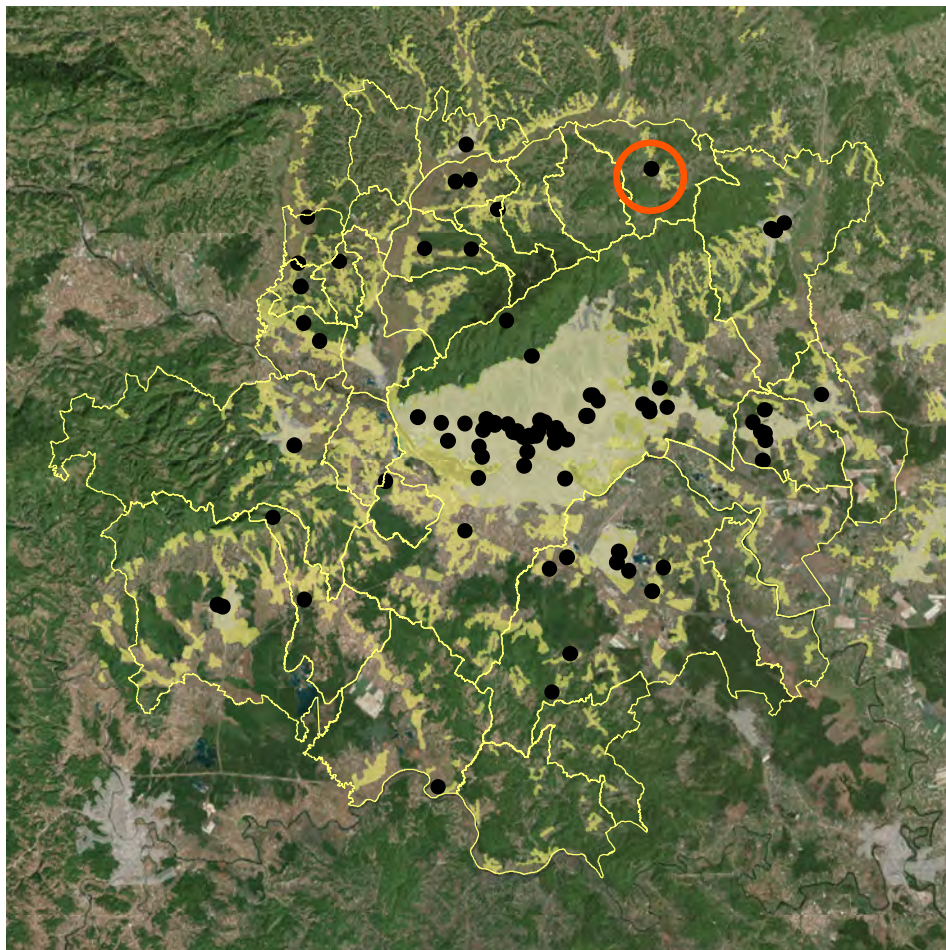
Napomena:

Podaci prikazani u Katalogu prikupljeni su od jedinica lokalne samouprave i Zagorske razvojne agencije i informativnog su karaktera. U slučaju razrade pojedine lokacije potrebno je dodatno provjeriti njihovu aktualnost.



WORLD IMAGERY (CLARITY), ESRI

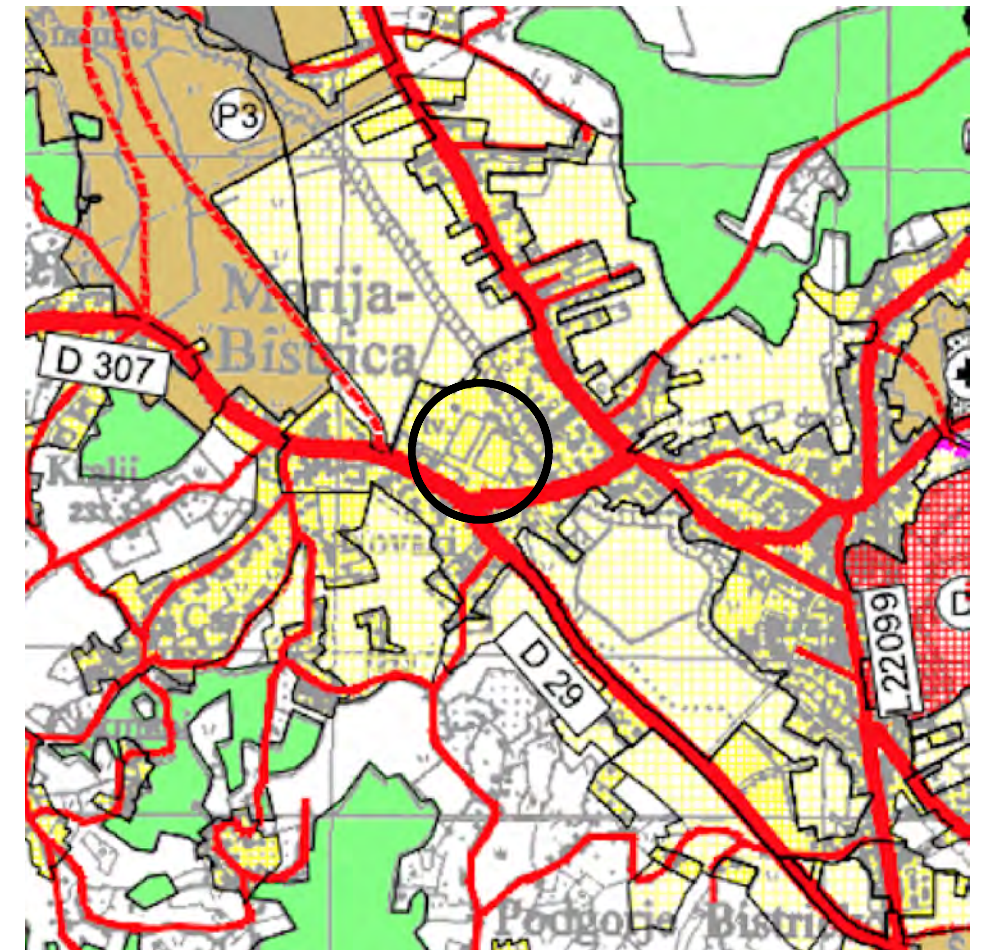




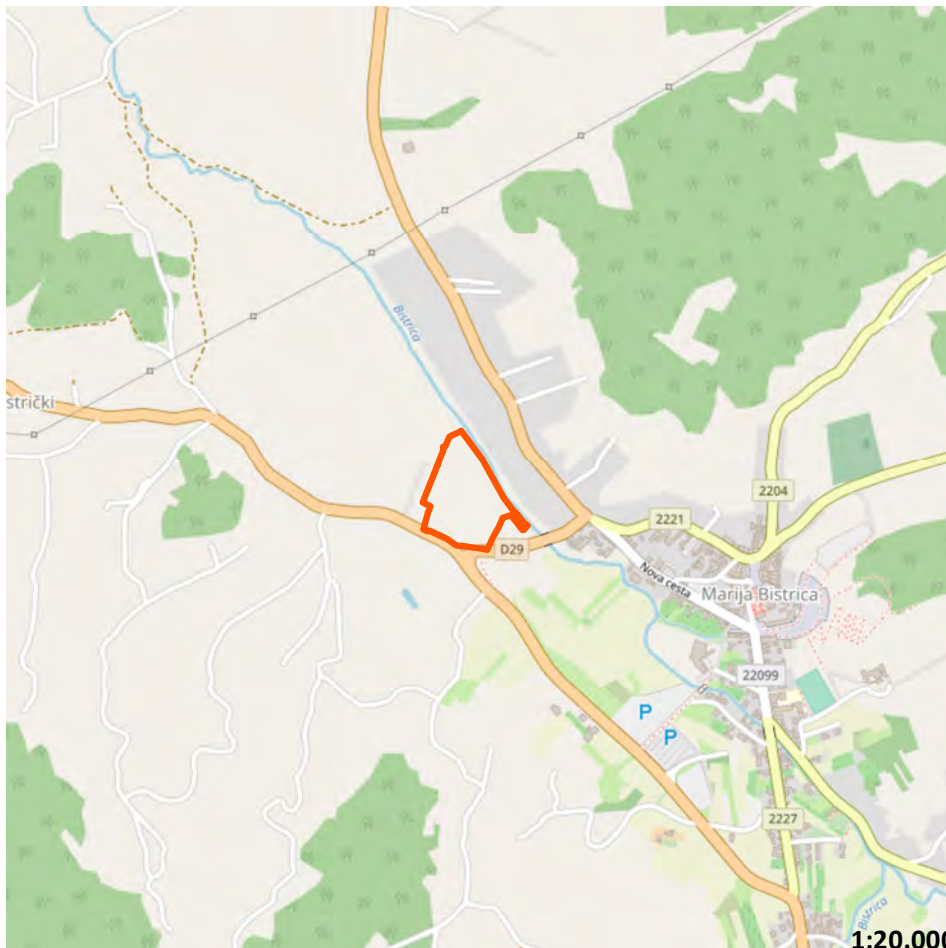
POSITION WITHIN URBAN AGGLOMERATION



CADASTER (KATASTAR.HR)



PLANNING PURPOSE (SPATIAL PLAN)



SITUATION

1:20.000



3D VIEW (GOOGLE EARTH)



EXISTING SITUATION (GOGGLE STREETVIEW, 2011)

ATLAS OF BROWNFIELDS

47 PODUZETNIČKA ZONA MARIJA BISTRICA 1

OZNAKA NA KARTI

47

NAZIV

Poduzetnička zona Marija Bistrica 1

ADRESA

Stubička cesta, Marija Bistrica, 49246 Marija Bistrica

JLS, ŽUPANIJA

OPĆINA MARIJA BISTRICA, KRAPINSKO-ZAGORSKA ŽUPANIJA

POVRŠINA (ha)

4,86

VLASNIŠTVO

RH

PRETHODNO KORIŠENJE

Proizvodna namjena

PRIVREMENO KORIŠTENJE

Nema privremeno korištenje

PLANSKA NAMJENA

Mješovita namjena

OZNAKA PLANSKE NAMJENE

I/K

OBVEZA IZRADE UPU-a

Nema obveze izrade UPU-a

ZAŠTITA

Nema

Napomena:

Podaci prikazani u Katalogu prikupljeni su od jedinica lokalne samouprave i Zagorske razvojne agencije i informativnog su karaktera. U slučaju razrade pojedine lokacije potrebno je dodatno provjeriti njihovu aktualnost.



WORLD IMAGERY (CLARITY), ESRI

OZNAKA NA KARTI

47

NAZIV

Poduzetnička zona Marija Bistrica 1

ADRESA

Stubička cesta, Marija Bistrica, 49246 Marija Bistrica

JLS, ŽUPANIJA

OPĆINA MARIJA BISTRICA, KRAPINSKO-ZAGORSKA ŽUPANIJA

POVRŠINA (ha)

4,86

VLASNIŠTVO

RH

PRETHODNO KORIŠENJE

Proizvodna namjena

PRIVREMENO KORIŠTENJE

Nema privremeno korištenje

PLANSKA NAMJENA

Mješovita namjena

OZNAKA PLANSKE NAMJENE

I/K

OBVEZA IZRADE UPU-a

Nema obveze izrade UPU-a

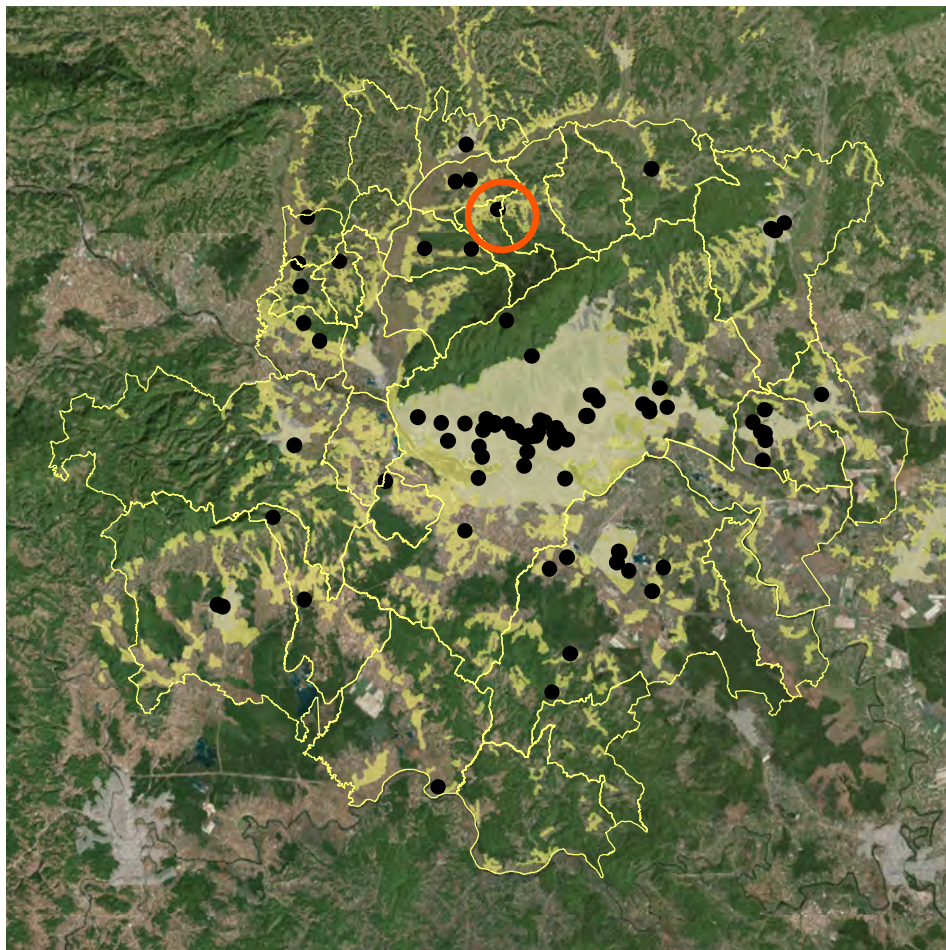
ZAŠTITA

Nema

Napomena:

Podaci prikazani u Katalogu prikupljeni su od jedinica lokalne samouprave i Zagorske razvojne agencije i informativnog su karaktera. U slučaju razrade pojedine lokacije potrebno je dodatno provjeriti njihovu aktualnost.

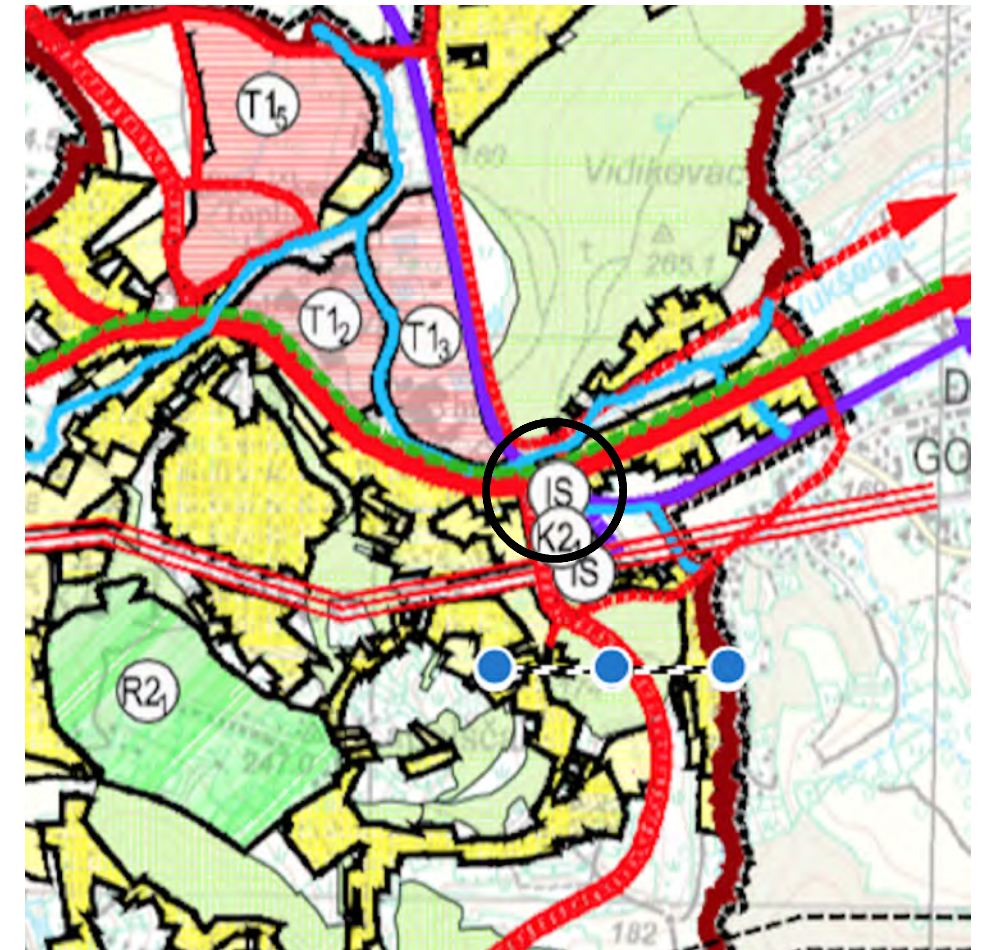




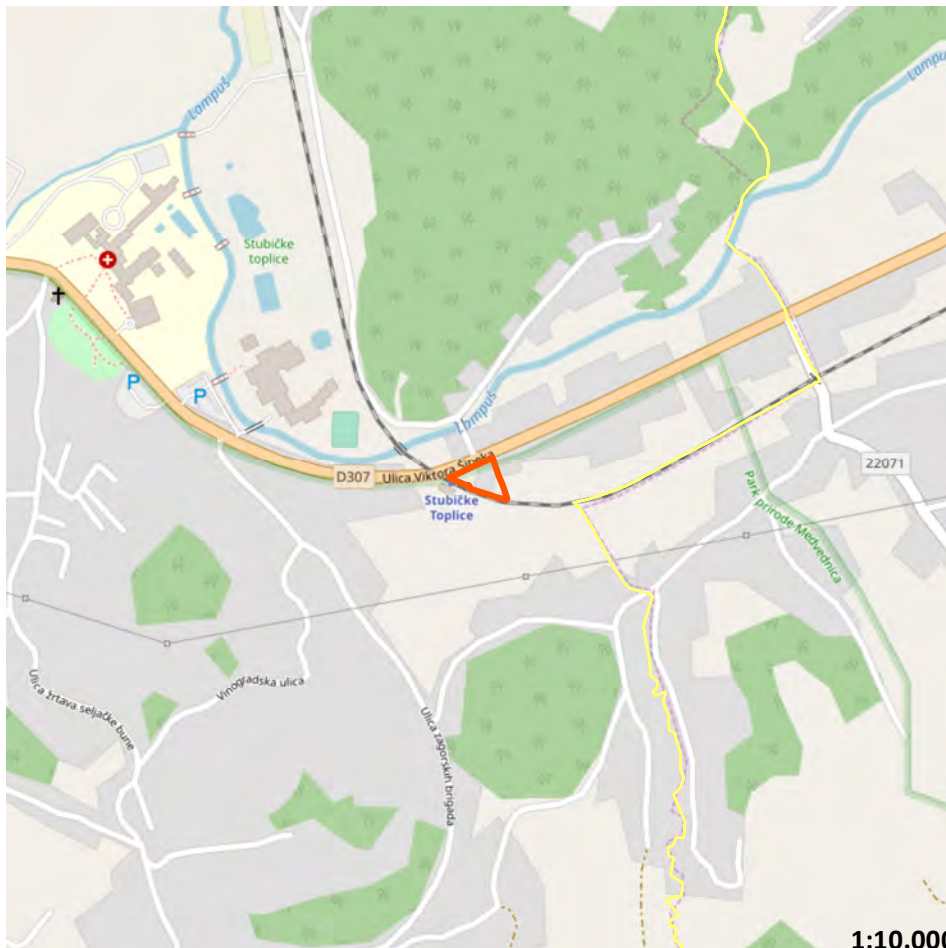
POSITION WITHIN URBAN AGGLOMERATION



CADASTER (KATASTAR.HR)



PLANNING PURPOSE (SPATIAL PLAN)



SITUATION

1:10.000



3D VIEW (GOOGLE EARTH)



EXISTING SITUATION (GOGGLE STREETVIEW, 2011)

ATLAS OF BROWNFIELDS

48 TURISTIČKO ODMARALIŠTE KOD ŽELJEZNIČKE STANICE STUBIČKE TOPLICE

OZNAKA NA KARTI

48

NAZIV

Turističko odmaralište kod željezničke stanice Stubičke Toplice

ADRESA

Ulica Viktora Šipeka, Stubičke Toplice, 49240 Donja Stubica

JLS, ŽUPANIJA

OPĆINA STUBIČKE TOPLICE, KRAPINSKO-ZAGORSKA ŽUPANIJA

POVRŠINA (ha)

0,2

VLASNIŠTVO

Javna poduzeća

PRETHODNO KORIŠENJE

Turizam i ugostiteljstvo

PRIVREMENO KORIŠTENJE

Nema privremeno korištenje

PLANSKA NAMJENA

Stambena namjena

OZNAKA PLANSKE NAMJENE

GP - stambena

OBVEZA IZRADE UPU-a

Nema obveze izrade UPU-a

ZAŠTITA

Nema

Napomena:

Podaci prikazani u Katalogu prikupljeni su od jedinica lokalne samouprave i Zagorske razvojne agencije i informativnog su karaktera. U slučaju razrade pojedine lokacije potrebno je dodatno provjeriti njihovu aktualnost.



WORLD IMAGERY (CLARITY), ESRI

OZNAKA NA KARTI

48

NAZIV

Turističko odmaralište kod željezničke stanice Stubičke Toplice

ADRESA

Ulica Viktora Šipeka, Stubičke Toplice, 49240 Donja Stubica

JLS, ŽUPANIJA

OPĆINA STUBIČKE TOPLICE, KRAPINSKO-ZAGORSKA ŽUPANIJA

POVRŠINA (ha)

0,2

VLASNIŠTVO

Javna poduzeća

PRETHODNO KORIŠENJE

Turizam i ugostiteljstvo

PRIVREMENO KORIŠTENJE

Nema privremeno korištenje

PLANSKA NAMJENA

Stambena namjena

OZNAKA PLANSKE NAMJENE

GP - stambena

OBVEZA IZRADE UPU-a

Nema obveze izrade UPU-a

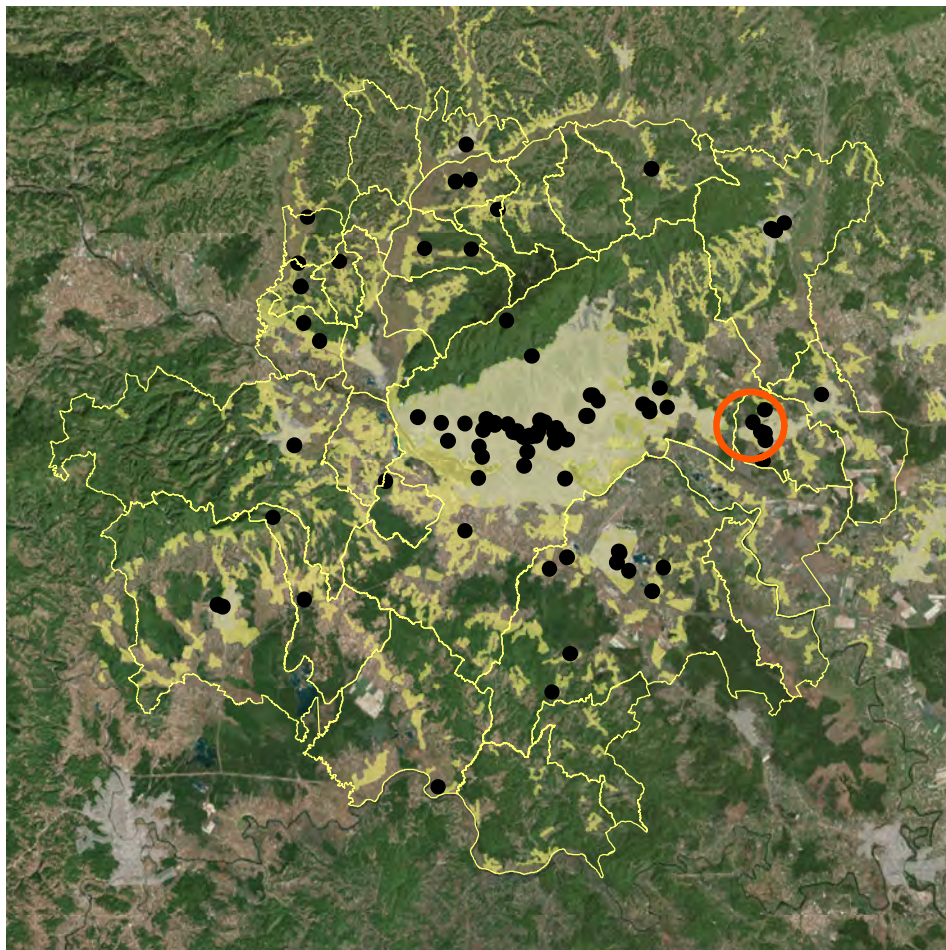
ZAŠTITA

Nema

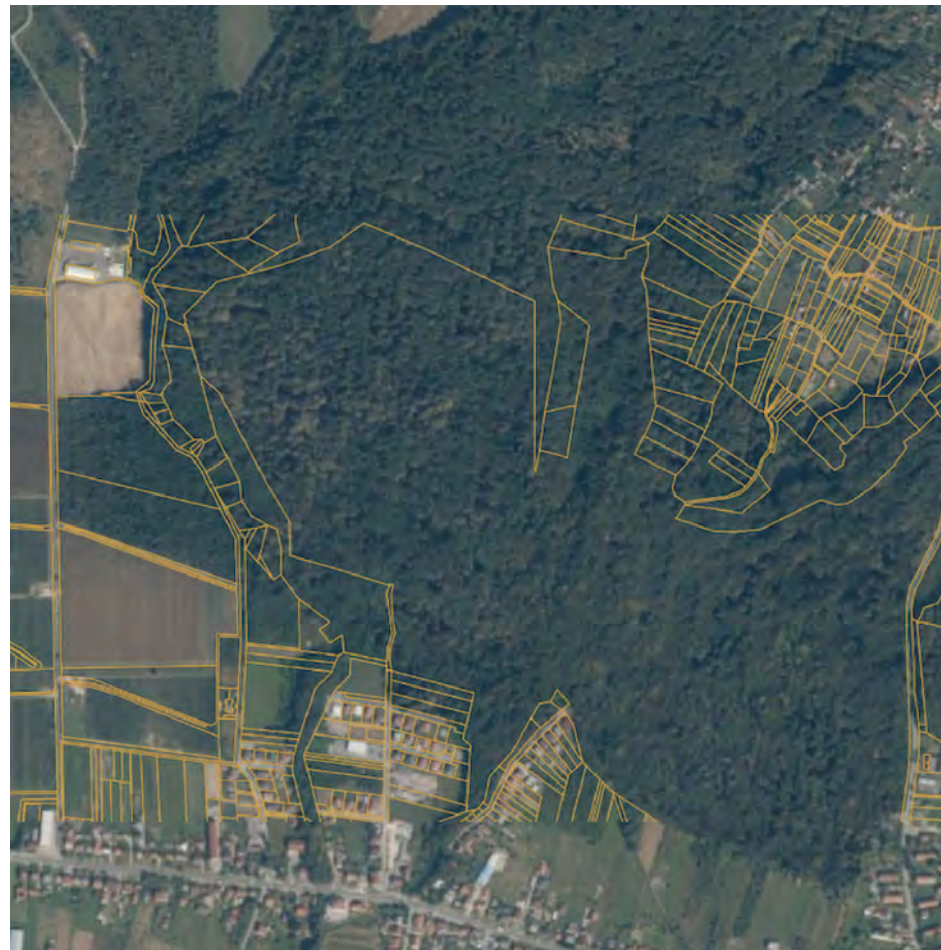
Napomena:

Podaci prikazani u Katalogu prikupljeni su od jedinica lokalne samouprave i Zagorske razvojne agencije i informativnog su karaktera. U slučaju razrade pojedine lokacije potrebno je dodatno provjeriti njihovu aktualnost.

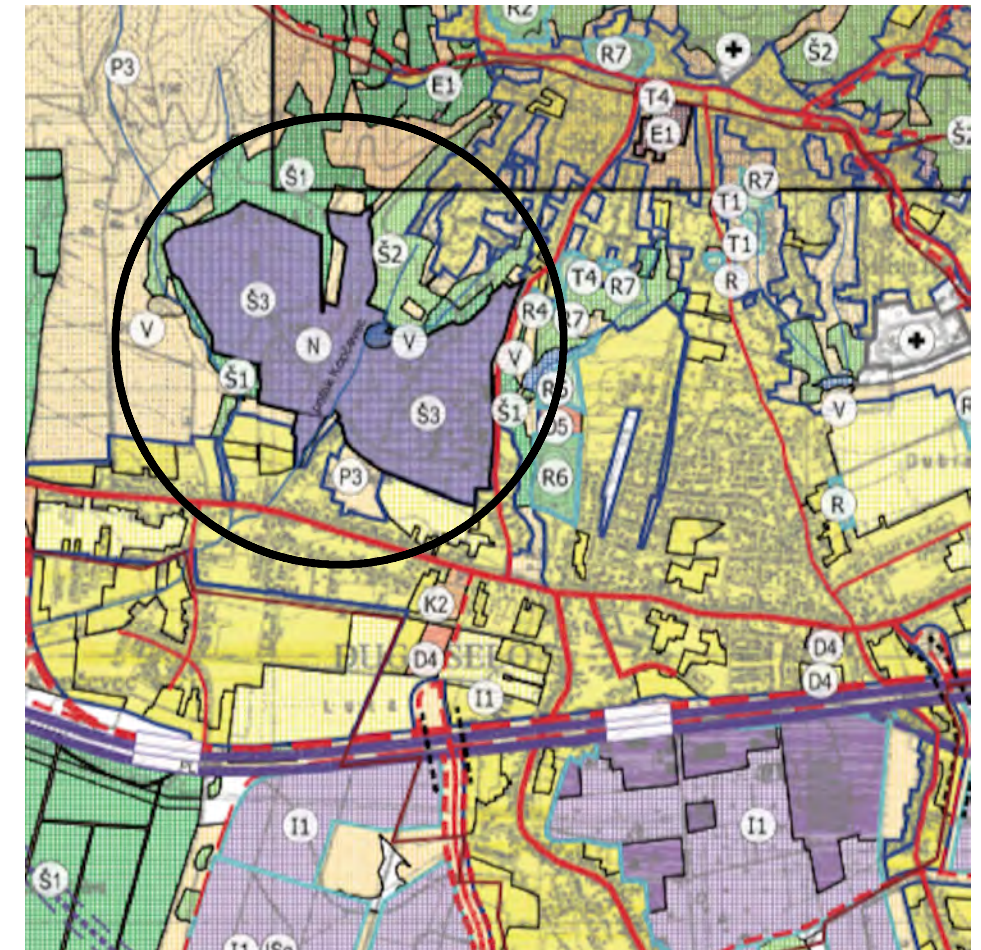




POSITION WITHIN URBAN AGGLOMERATION



CADASTER (KATASTAR.HR)



PLANNING PURPOSE (SPATIAL PLAN)



SITUATION

1:25.000



3D VIEW (GOOGLE EARTH)



EXISTING SITUATION (GOGGLE STREETVIEW, 2011)

ATLAS OF BROWNFIELDS

49 VOJARNA PUKOVNIK "MILIVOJ HALAR"

OZNAKA NA KARTI

49

NAZIV

Vojarna pukovnik "Milivoj Halar"

ADRESA

Domobranska ulica 15, Dugo Selo, 10370 Dugo Selo

JLS, ŽUPANIJA

GRAD DUGO SELO, ZAGREBAČKA ŽUPANIJA

POVRŠINA (ha)

75,95

VLASNIŠTVO

RH

PRETHODNO KORIŠENJE

Posebna namjena

PRIVREMENO KORIŠTENJE

Sport/Poslovno

PLANSKA NAMJENA

Posebna namjena

OZNAKA PLANSKE NAMJENE

posebna, šuma posebne namjene

OBVEZA IZRADE UPU-a

Nema obveze izrade UPU-a

ZAŠTITA

Nema

Napomena:

Podaci prikazani u Katalogu prikupljeni su od jedinica lokalne samouprave i Zagorske razvojne agencije i informativnog su karaktera. U slučaju razrade pojedine lokacije potrebno je dodatno provjeriti njihovu aktualnost.



WORLD IMAGERY (CLARITY), ESRI

OZNAKA NA KARTI

49

NAZIV

Vojarna pukovnik "Milivoj Halar"

ADRESA

Domobranska ulica 15, Dugo Selo, 10370 Dugo Selo

JLS, ŽUPANIJA

GRAD DUGO SELO, ZAGREBAČKA ŽUPANIJA

POVRŠINA (ha)

75,95

VLASNIŠTVO

RH

PRETHODNO KORIŠENJE

Posebna namjena

PRIVREMENO KORIŠTENJE

Sport/Poslovno

PLANSKA NAMJENA

Posebna namjena

OZNAKA PLANSKE NAMJENE

posebna, šuma posebne namjene

OBVEZA IZRADE UPU-a

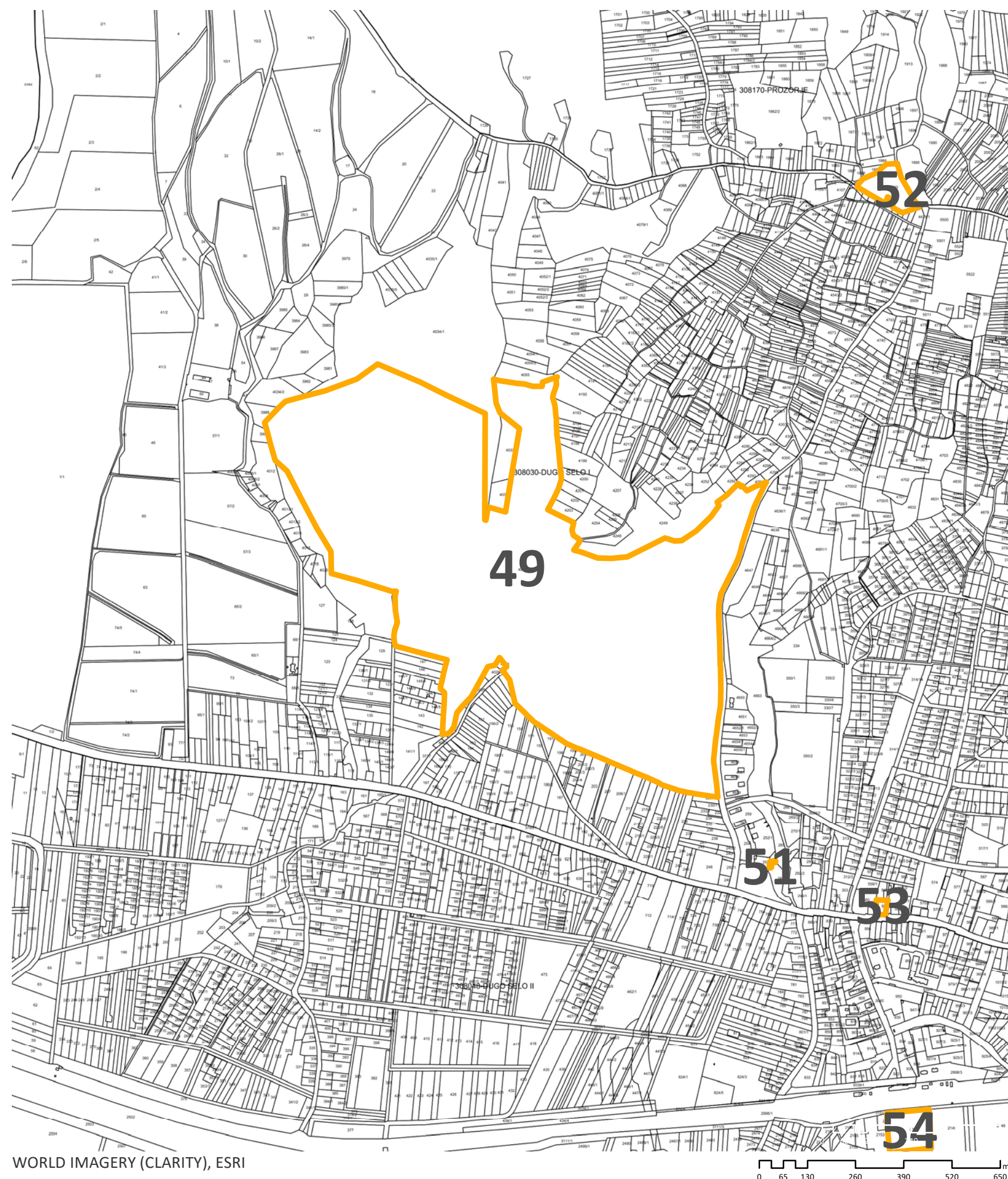
Nema obveze izrade UPU-a

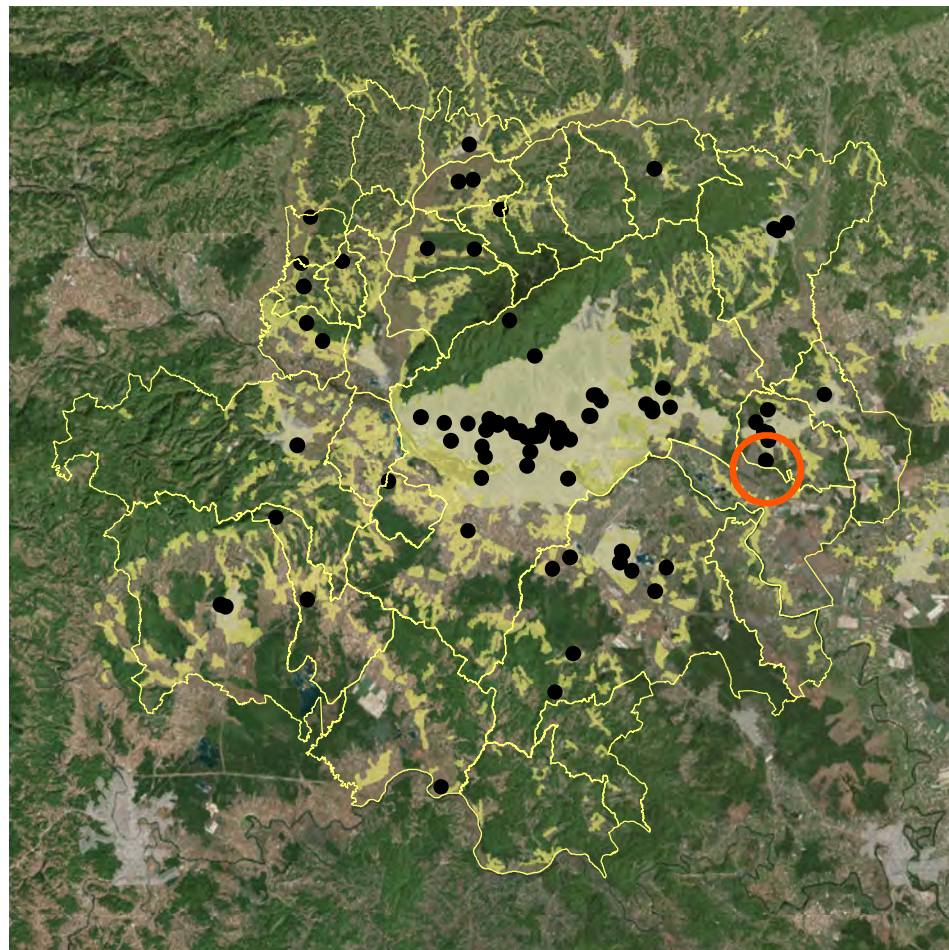
ZAŠTITA

Nema

Napomena:

Podaci prikazani u Katalogu prikupljeni su od jedinica lokalne samouprave i Zagorske razvojne agencije i informativnog su karaktera. U slučaju razrade pojedine lokacije potrebno je dodatno provjeriti njihovu aktualnost.

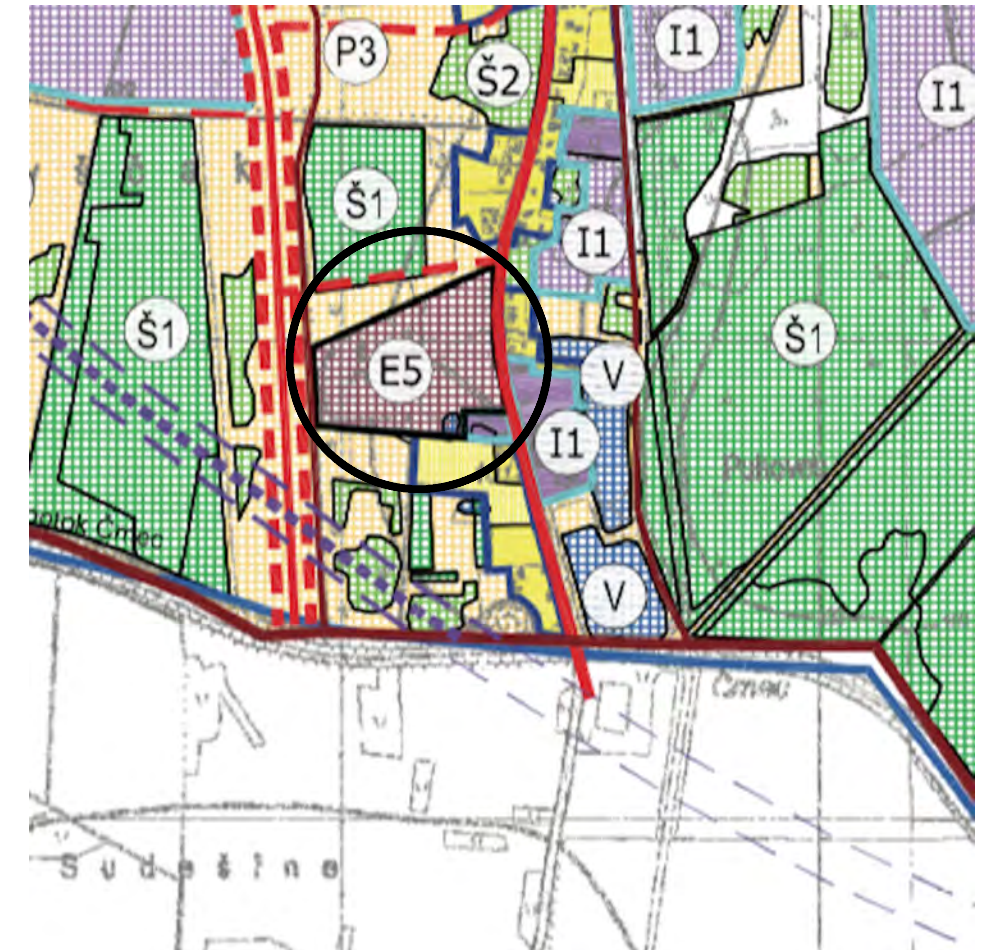




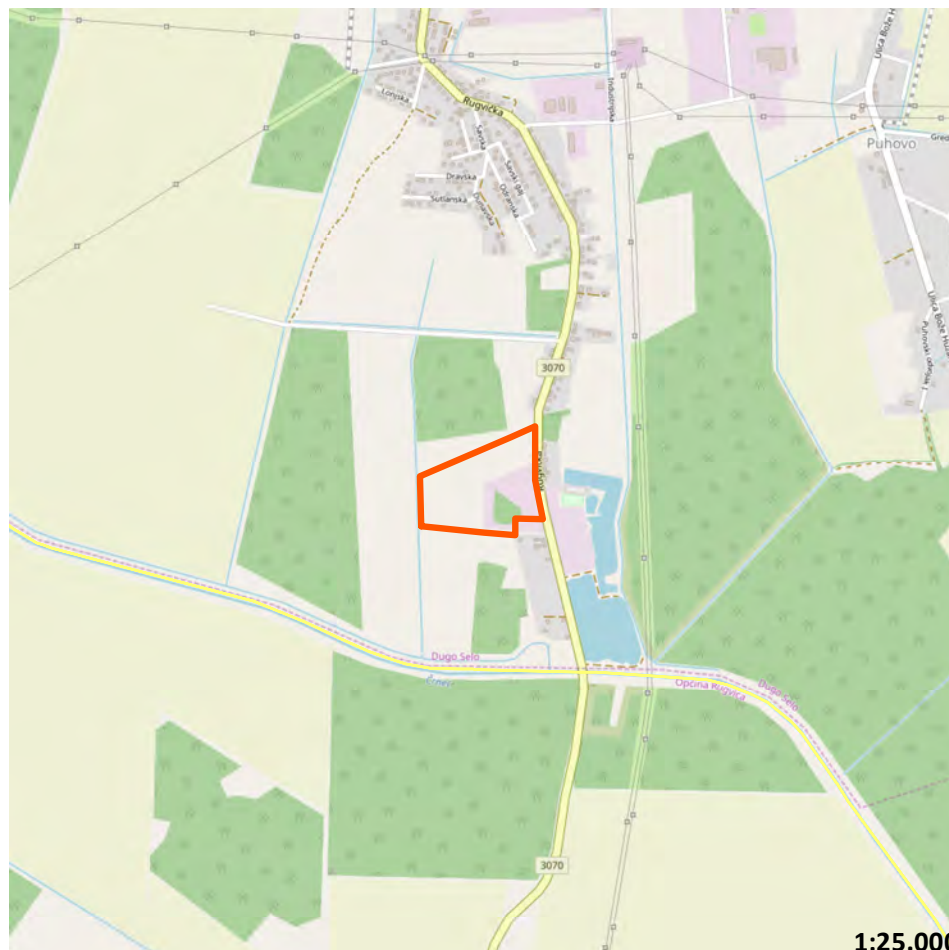
POSITION WITHIN URBAN AGGLOMERATION



CADASTER (KATASTAR.HR)



PLANNING PURPOSE (SPATIAL PLAN)



SITUATION

1:25.000



3D VIEW (GOOGLE EARTH)



EXISTING SITUATION (GOGGLE STREETVIEW, 2011)

ATLAS OF BROWNFIELDS

50 BAJER U RUGVIČKOJ ULICI

OZNAKA NA KARTI

50

NAZIV

Bajer U Rugvičkoj ulici

ADRESA

Rugvička ulica, Dugo Selo, 10370 Dugo Selo

JLS, ŽUPANIJA

GRAD DUGO SELO, ZAGREBAČKA ŽUPANIJA

POVRŠINA (ha)

9,87

VLASNIŠTVO

Ostale pravne i fizičke osobe

PRETHODNO KORIŠENJE

Gospodarska namjena

PRIVREMENO KORIŠTENJE

Nema privremeno korištenje

PLANSKA NAMJENA

Gospodarska namjena

OZNAKA PLANSKE NAMJENE

I1/E5

OBVEZA IZRADE UPU-a

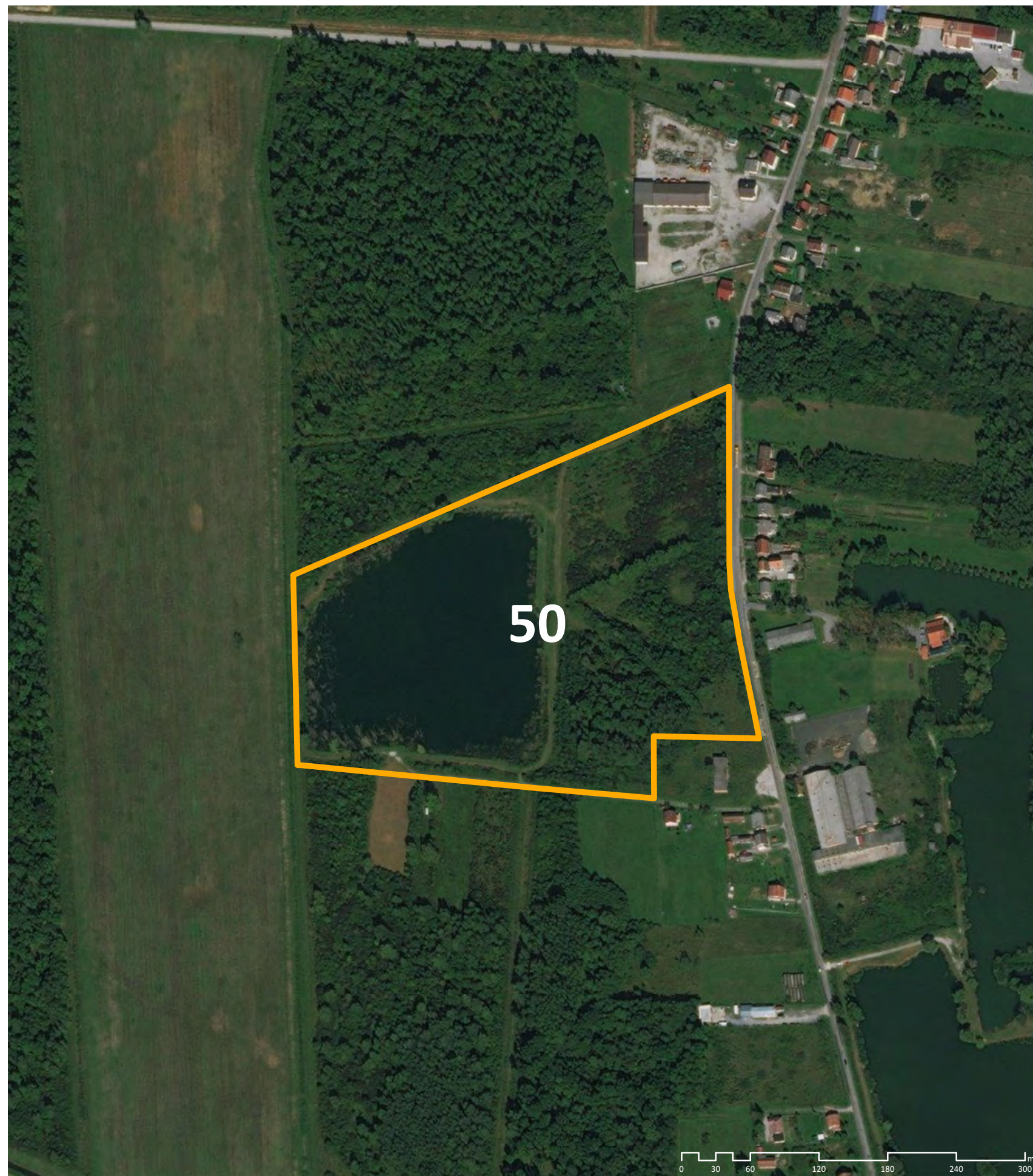
Obveza izrade UPU-a

ZAŠTITA

Nema

Napomena:

Podaci prikazani u Katalogu prikupljeni su od jedinica lokalne samouprave i Zagorske razvojne agencije i informativnog su karaktera. U slučaju razrade pojedine lokacije potrebno je dodatno provjeriti njihovu aktualnost.



WORLD IMAGERY (CLARITY), ESRI

OZNAKA NA KARTI

50

NAZIV

Bajer U Rugvičkoj ulici

ADRESA

Rugvička ulica, Dugo Selo, 10370 Dugo Selo

JLS, ŽUPANIJA

GRAD DUGO SELO, ZAGREBAČKA ŽUPANIJA

POVRŠINA (ha)

9,87

VLASNIŠTVO

Ostale pravne i fizičke osobe

PRETHODNO KORIŠENJE

Gospodarska namjena

PRIVREMENO KORIŠTENJE

Nema privremeno korištenje

PLANSKA NAMJENA

Gospodarska namjena

OZNAKA PLANSKE NAMJENE

I1/E5

OBVEZA IZRADE UPU-a

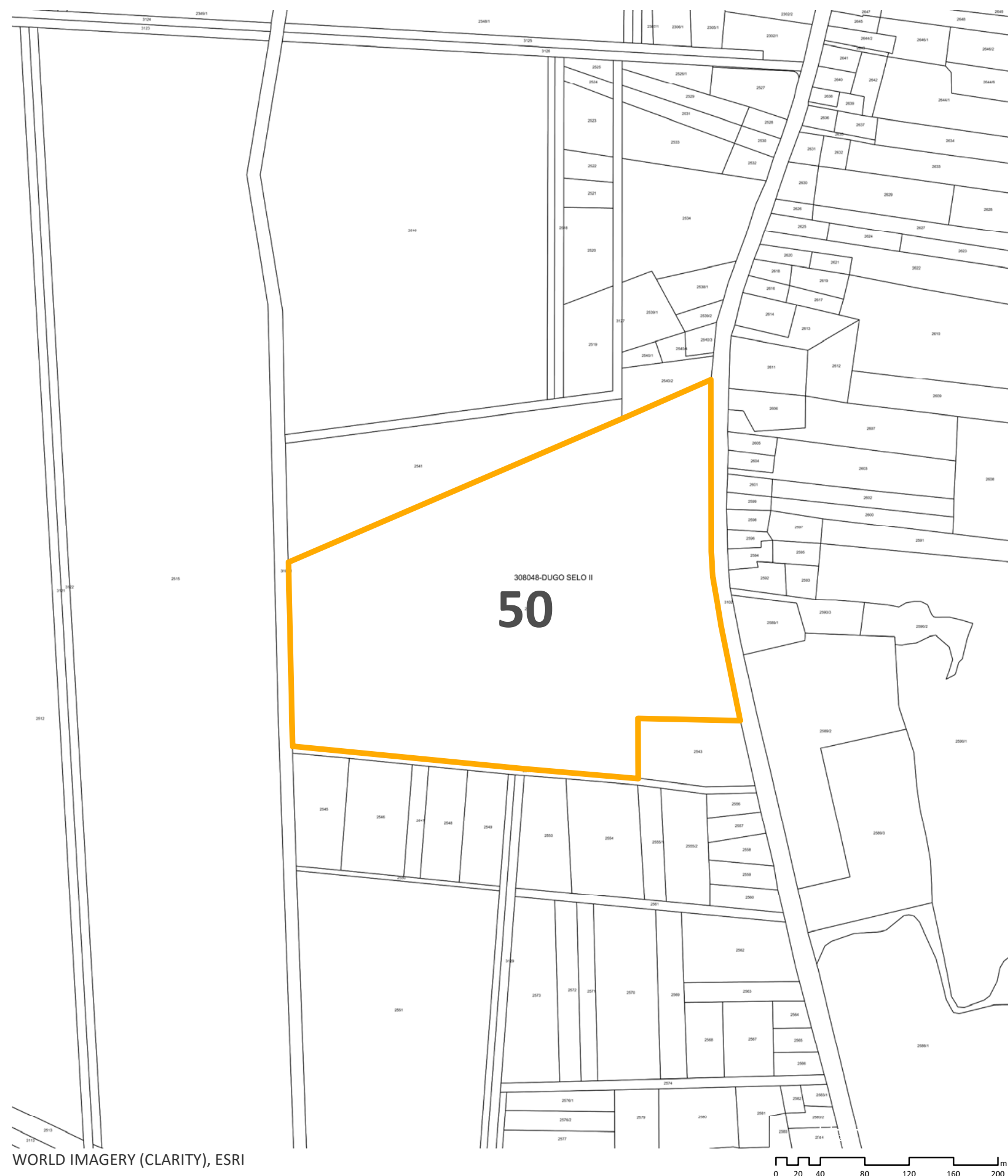
Obveza izrade UPU-a

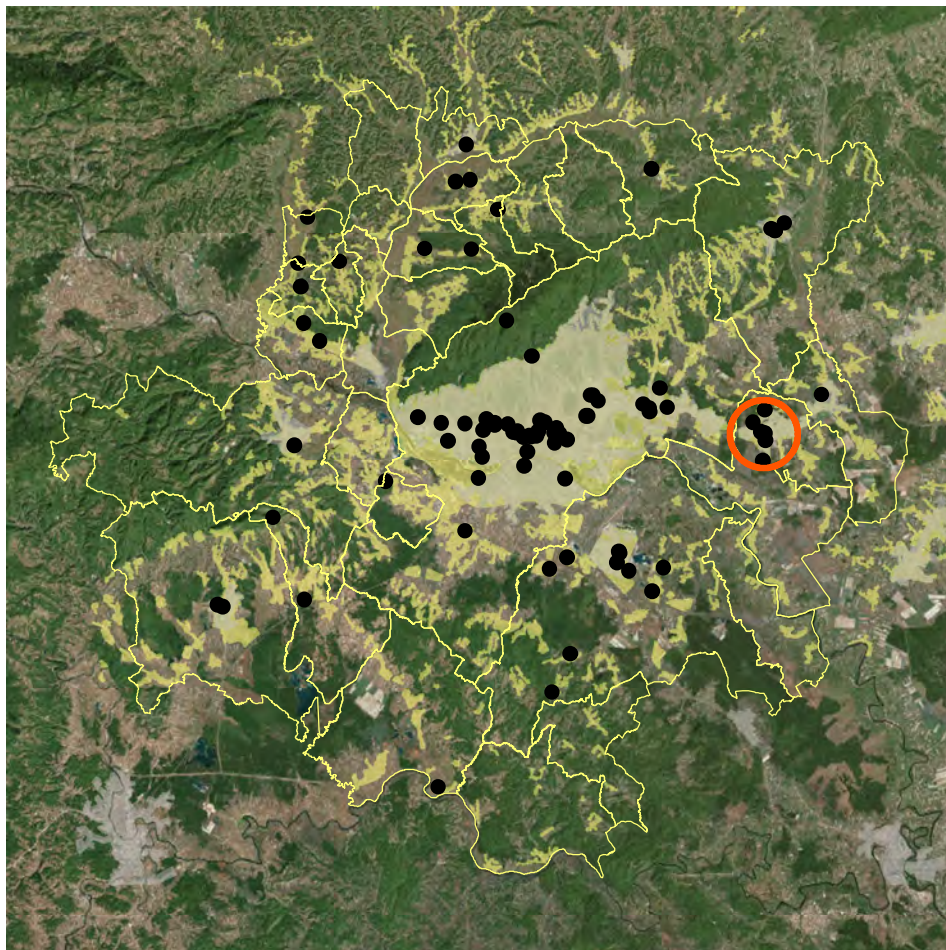
ZAŠTITA

Nema

Napomena:

Podaci prikazani u Katalogu prikupljeni su od jedinica lokalne samouprave i Zagorske razvojne agencije i informativnog su karaktera. U slučaju razrade pojedine lokacije potrebno je dodatno provjeriti njihovu aktualnost.

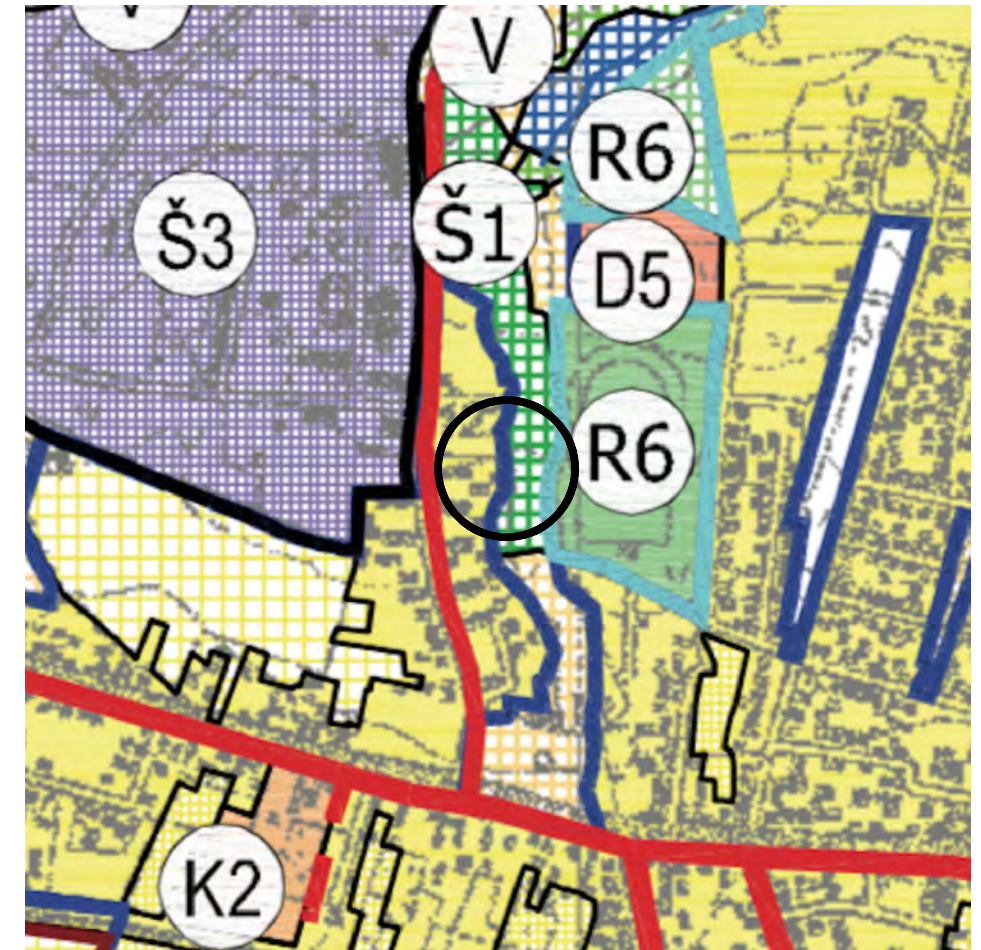




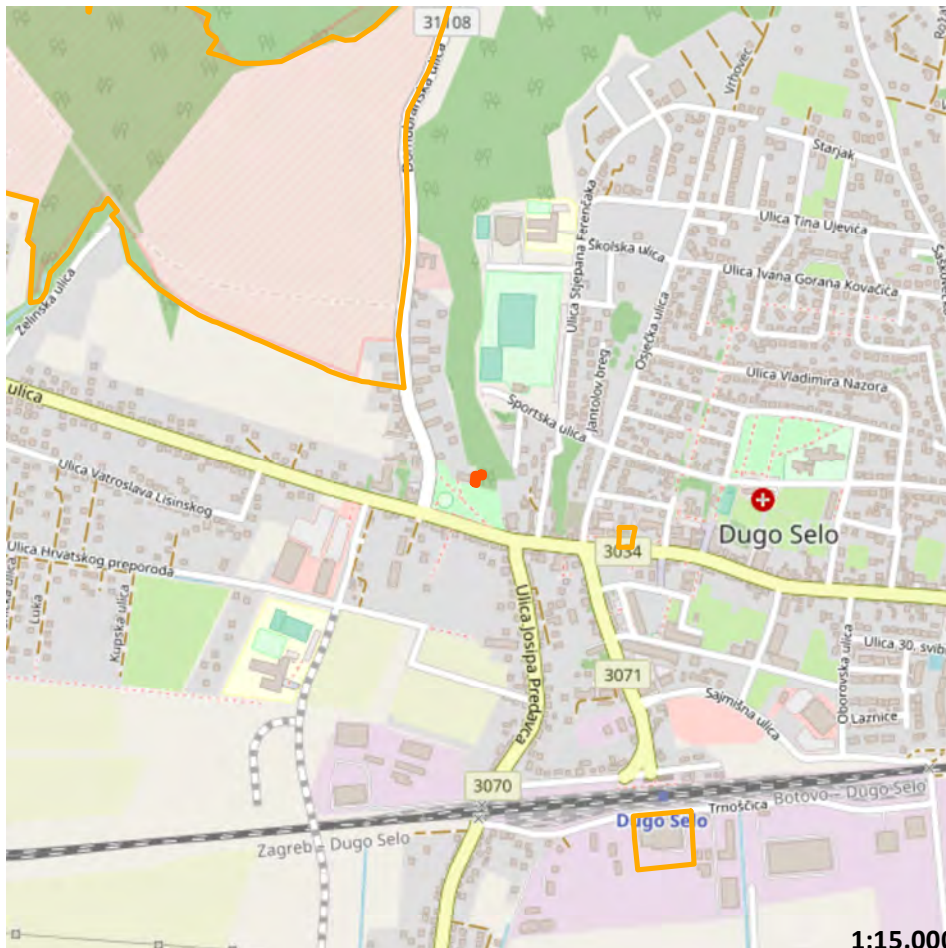
POSITION WITHIN URBAN AGGLOMERATION



CADASTER (KATASTAR.HR)



PLANNING PURPOSE (SPATIAL PLAN)



SITUATION

1:15.000



3D VIEW (GOOGLE EARTH)



EXISTING SITUATION (GOGGLE STREETVIEW, 2011)

ATLAS OF BROWNFIELDS

51 KULA U PERIVOJU GROFA DRAŠKOVIĆA

OZNAKA NA KARTI

51

NAZIV

Kula u perivoju grofa Draškovića

ADRESA

Perivoj grofova Draškovića, Dugo Selo, 10370 Dugo Selo

JLS, ŽUPANIJA

GRAD DUGO SELO, ZAGREBAČKA ŽUPANIJA

POVRŠINA (ha)

0,01

VLASNIŠTVO

JLS

PRETHODNO KORIŠENJE

Stambena namjena

PRIVREMENO KORIŠTENJE

Stambena

PLANSKA NAMJENA

Turističko-ugostiteljska namjena

OZNAKA PLANSKE NAMJENE

T1

OBVEZA IZRADE UPU-a

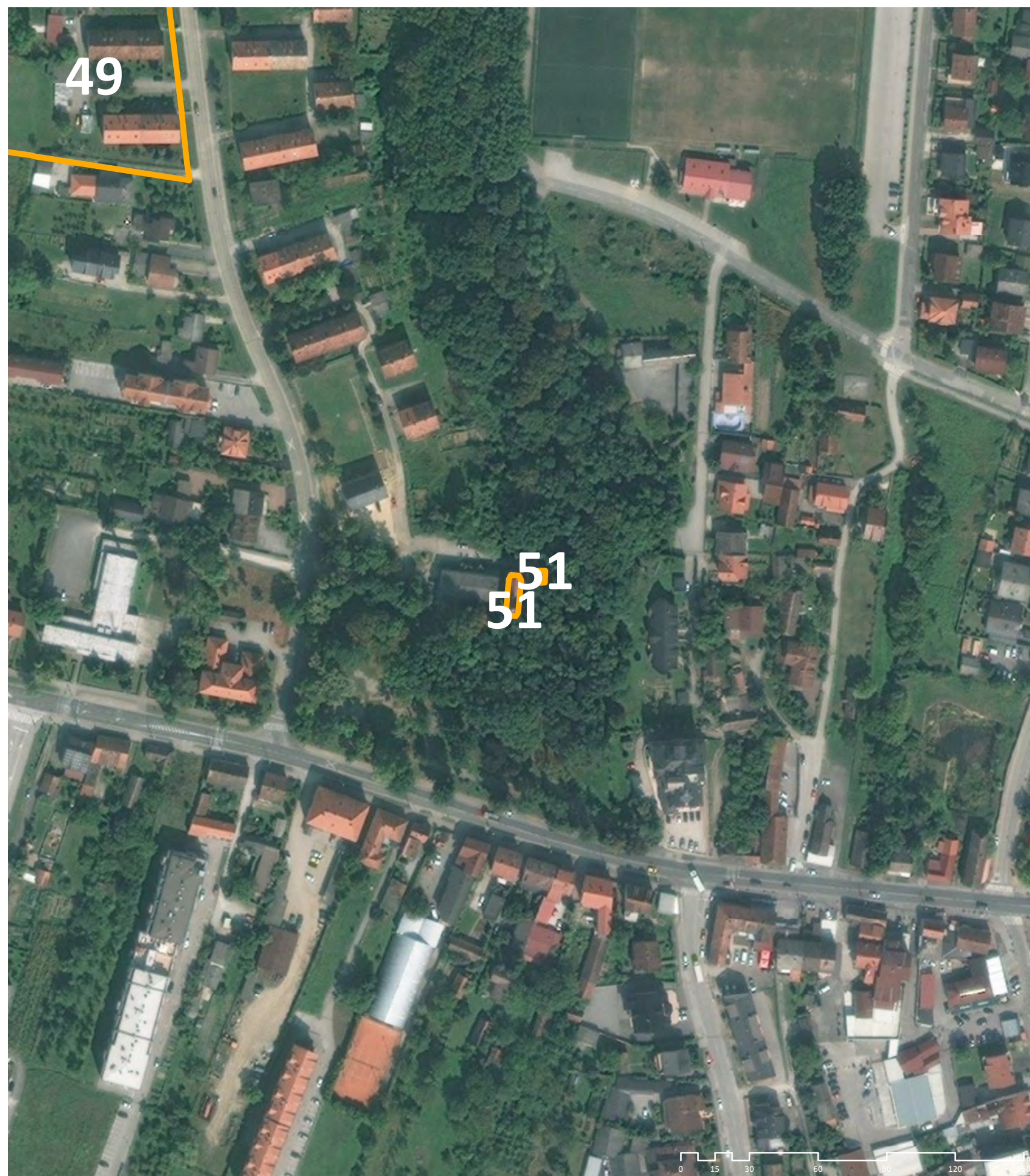
Nema obveze izrade UPU-a

ZAŠTITA

Ima

Napomena:

Podaci prikazani u Katalogu prikupljeni su od jedinica lokalne samouprave i Zagorske razvojne agencije i informativnog su karaktera. U slučaju razrade pojedine lokacije potrebno je dodatno provjeriti njihovu aktualnost.



WORLD IMAGERY (CLARITY), ESRI

OZNAKA NA KARTI

51

NAZIV

Kula u perivoju grofa Draškovića

ADRESA

Perivoj grofova Draškovića, Dugo Selo, 10370 Dugo Selo

JLS, ŽUPANIJA

GRAD DUGO SELO, ZAGREBAČKA ŽUPANIJA

POVRŠINA (ha)

0,01

VLASNIŠTVO

JLS

PRETHODNO KORIŠENJE

Stambena namjena

PRIVREMENO KORIŠTENJE

Stambena

PLANSKA NAMJENA

Turističko-ugostiteljska namjena

OZNAKA PLANSKE NAMJENE

T1

OBVEZA IZRADE UPU-a

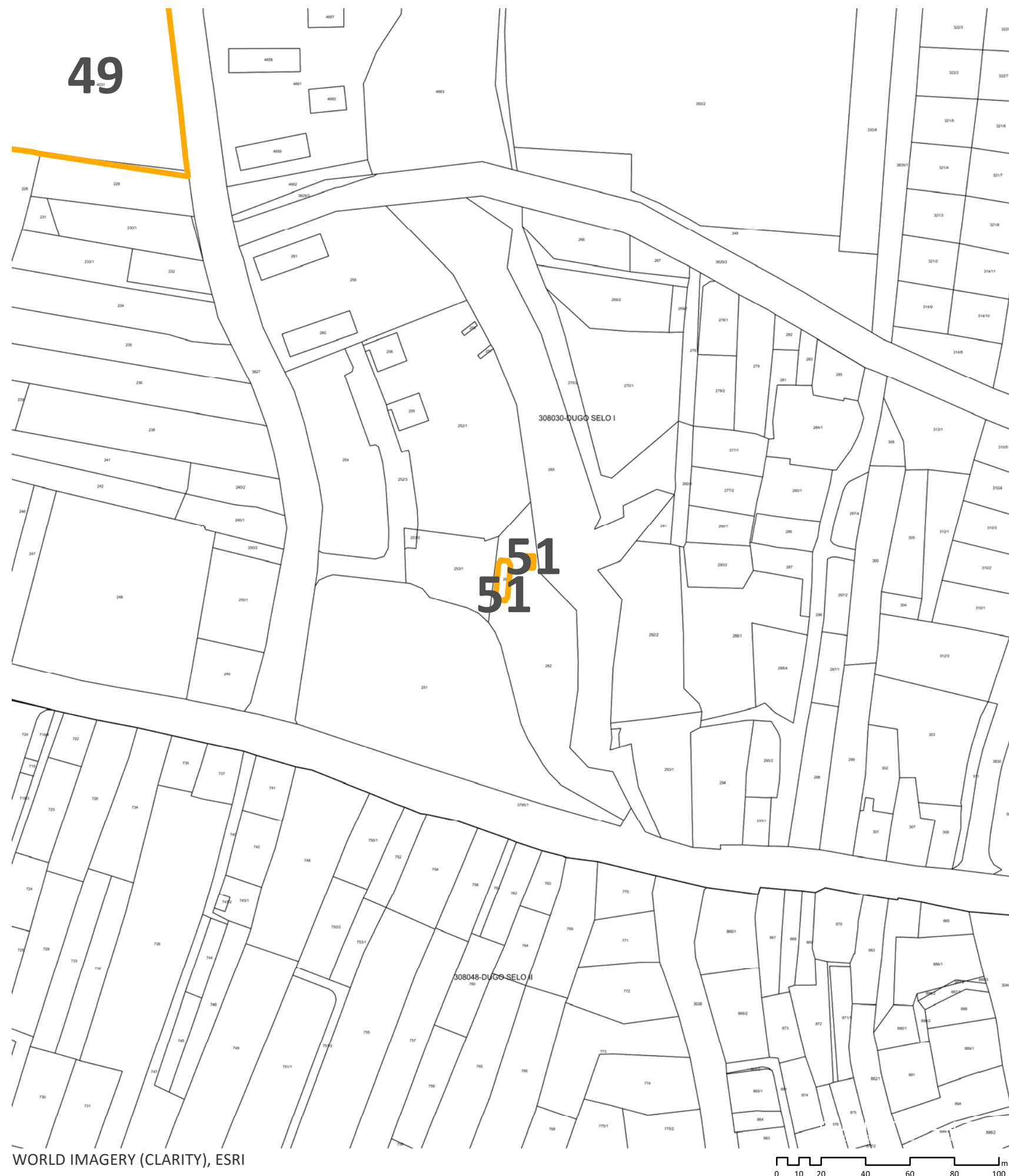
Nema obveze izrade UPU-a

ZAŠTITA

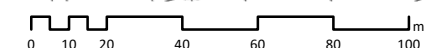
Ima

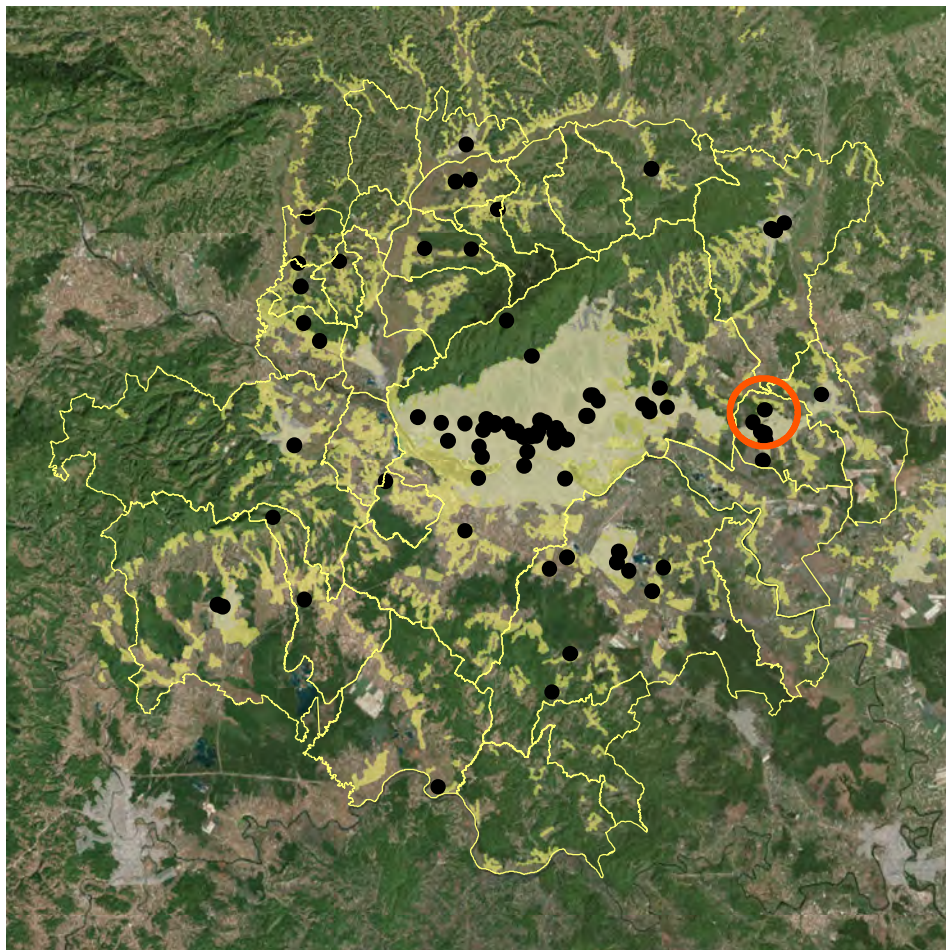
Napomena:

Podaci prikazani u Katalogu prikupljeni su od jedinica lokalne samouprave i Zagorske razvojne agencije i informativnog su karaktera. U slučaju razrade pojedine lokacije potrebno je dodatno provjeriti njihovu aktualnost.



WORLD IMAGERY (CLARITY), ESRI

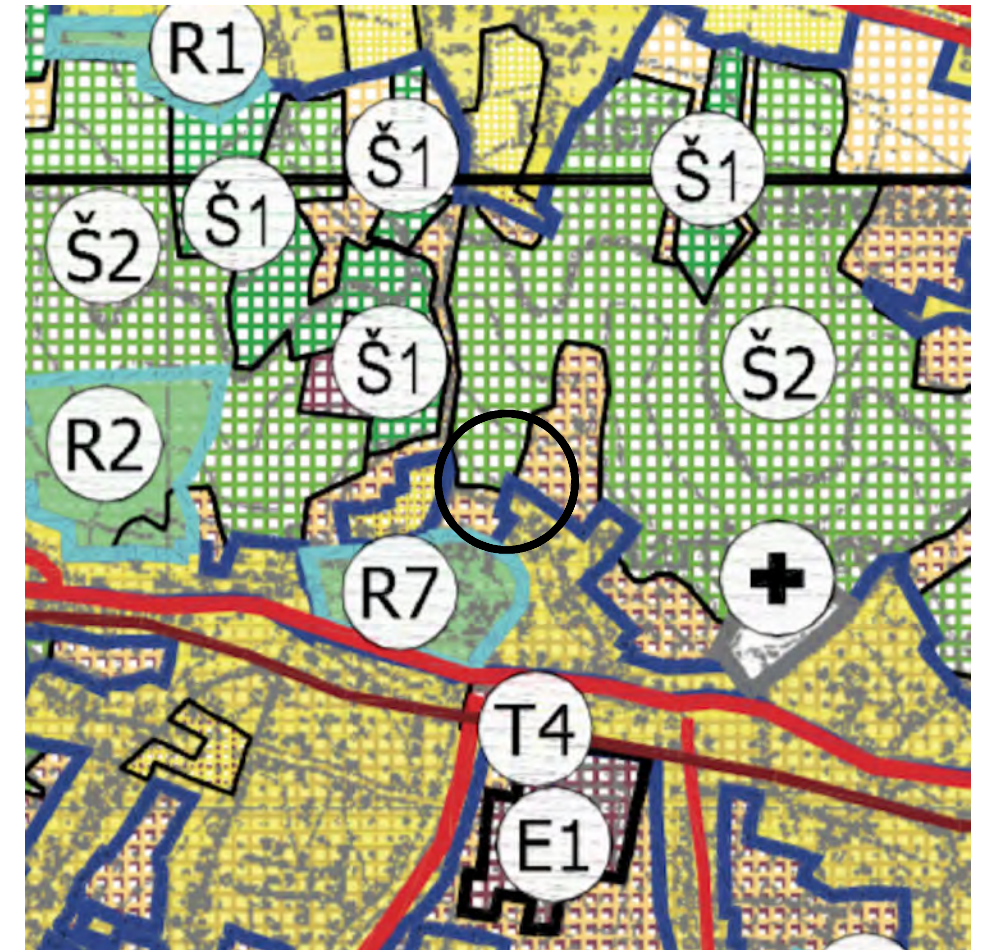




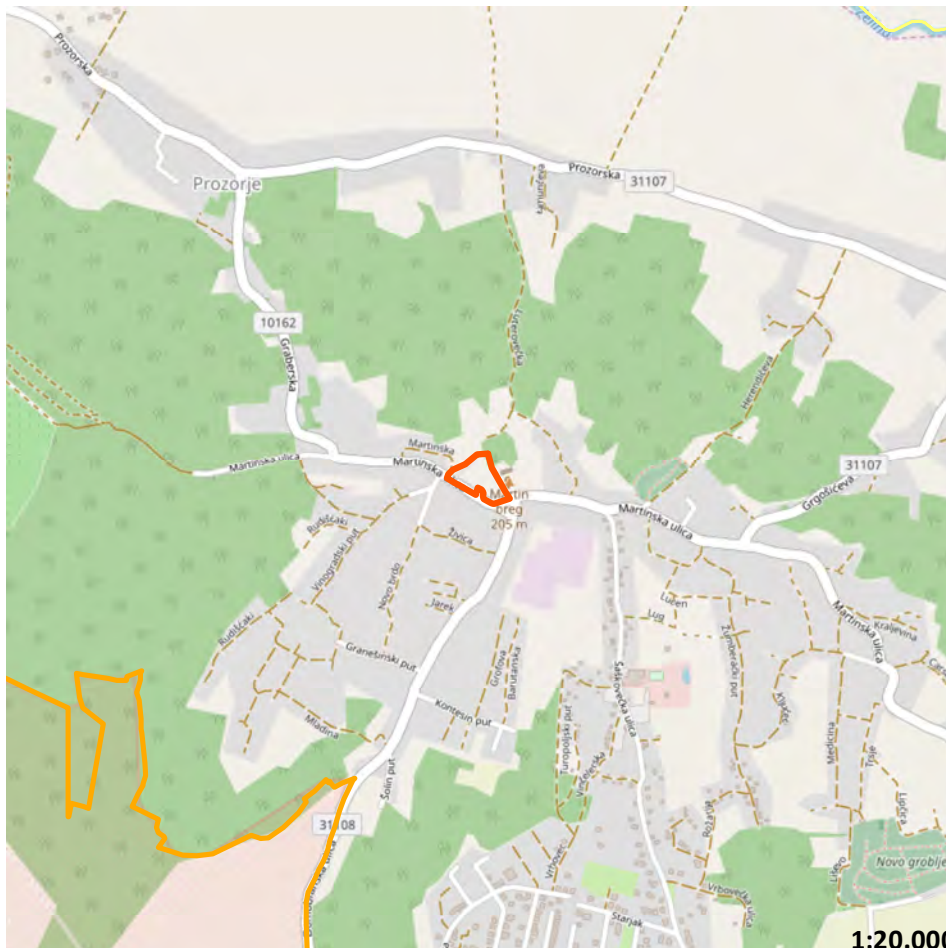
POSITION WITHIN URBAN AGGLOMERATION



CADASTER (KATASTAR.HR)



PLANNING PURPOSE (SPATIAL PLAN)



SITUATION 1:20.000



3D VIEW (GOOGLE EARTH)



EXISTING SITUATION (GOGGLE STREETVIEW, 2011)

ATLAS OF BROWNFIELDS

52 REKREACIJSKI TEREN NA MARTIN BREGU S BAZENOM

OZNAKA NA KARTI

52

NAZIV

Rekreacijski teren na Martin bregu s bazenom

ADRESA

Martinska ulica 218, Dugo Selo, 10370 Dugo Selo

JLS, ŽUPANIJA

GRAD DUGO SELO, ZAGREBAČKA ŽUPANIJA

POVRŠINA (ha)

1,09

VLASNIŠTVO

Ostale pravne i fizičke osobe

PRETHODNO KORIŠENJE

Turizam i ugostiteljstvo

PRIVREMENO KORIŠTENJE

Nema privremeno korištenje

PLANSKA NAMJENA

Sportsko-rekreacijska namjena

OZNAKA PLANSKE NAMJENE

R7 - športsko-rekreacijska namjena

OBVEZA IZRADE UPU-a

Obveza izrade UPU-a

ZAŠTITA

Ima

Napomena:

Podaci prikazani u Katalogu prikupljeni su od jedinica lokalne samouprave i Zagorske razvojne agencije i informativnog su karaktera. U slučaju razrade pojedine lokacije potrebno je dodatno provjeriti njihovu aktualnost.



WORLD IMAGERY (CLARITY), ESRI

OZNAKA NA KARTI

52

NAZIV

Rekreacijski teren na Martin bregu s bazenom

ADRESA

Martinska ulica 218, Dugo Selo, 10370 Dugo Selo

JLS, ŽUPANIJA

GRAD DUGO SELO, ZAGREBAČKA ŽUPANIJA

POVRŠINA (ha)

1,09

VLASNIŠTVO

Ostale pravne i fizičke osobe

PRETHODNO KORIŠENJE

Turizam i ugostiteljstvo

PRIVREMENO KORIŠTENJE

Nema privremeno korištenje

PLANSKA NAMJENA

Sportsko-rekreacijska namjena

OZNAKA PLANSKE NAMJENE

R7 - športsko-rekreacijska namjena

OBVEZA IZRADE UPU-a

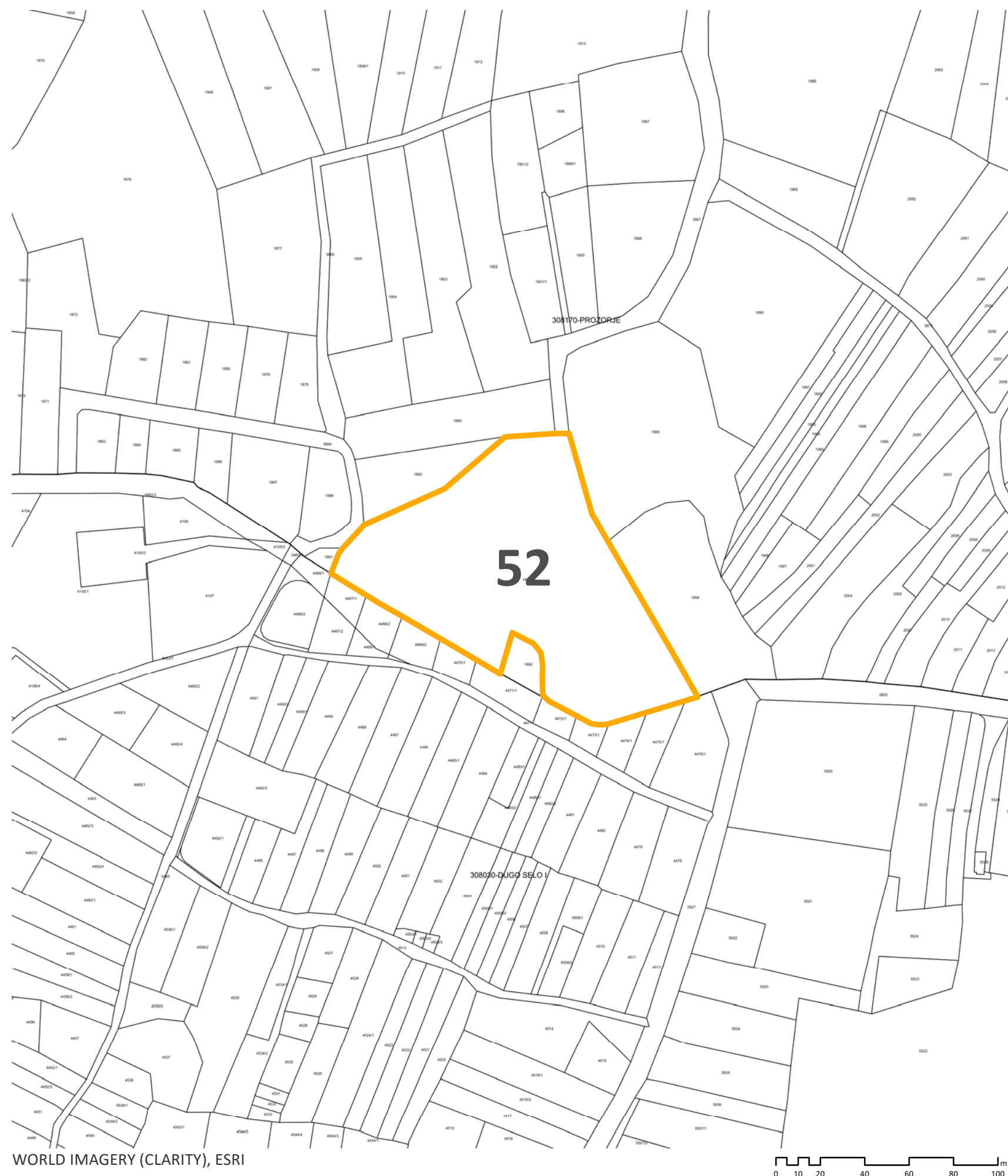
Obveza izrade UPU-a

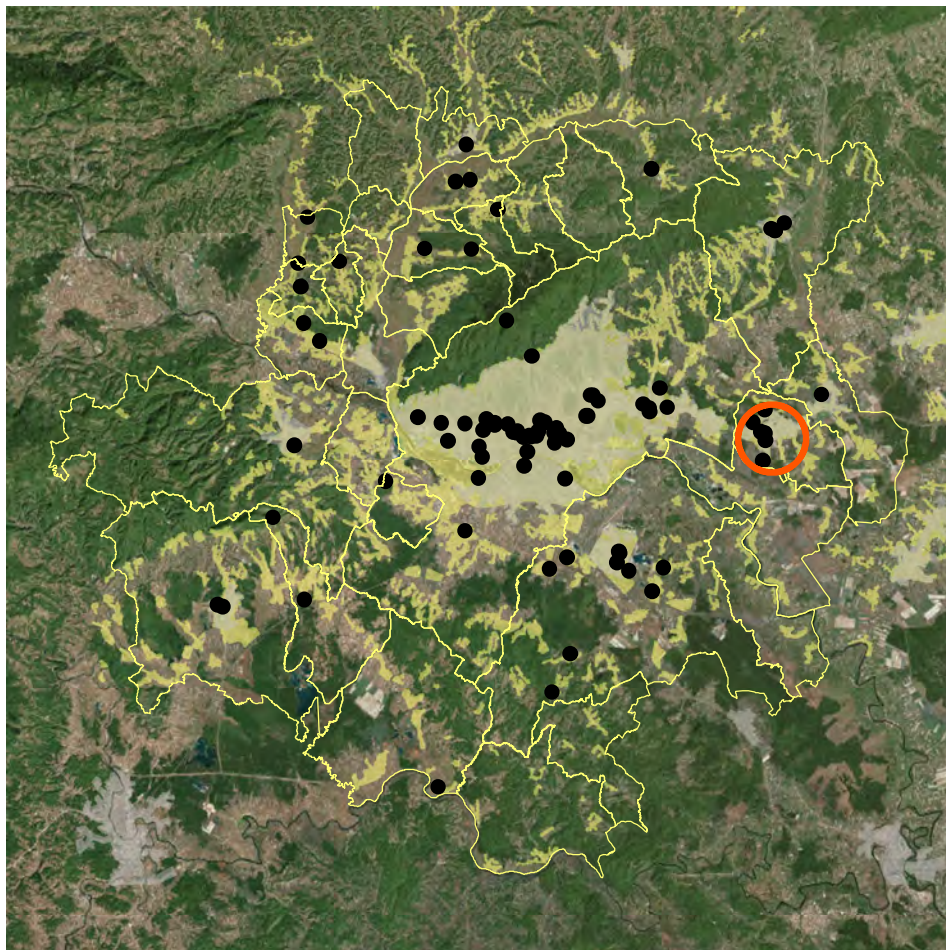
ZAŠTITA

Ima

Napomena:

Podaci prikazani u Katalogu prikupljeni su od jedinica lokalne samouprave i Zagorske razvojne agencije i informativnog su karaktera. U slučaju razrade pojedine lokacije potrebno je dodatno provjeriti njihovu aktualnost.

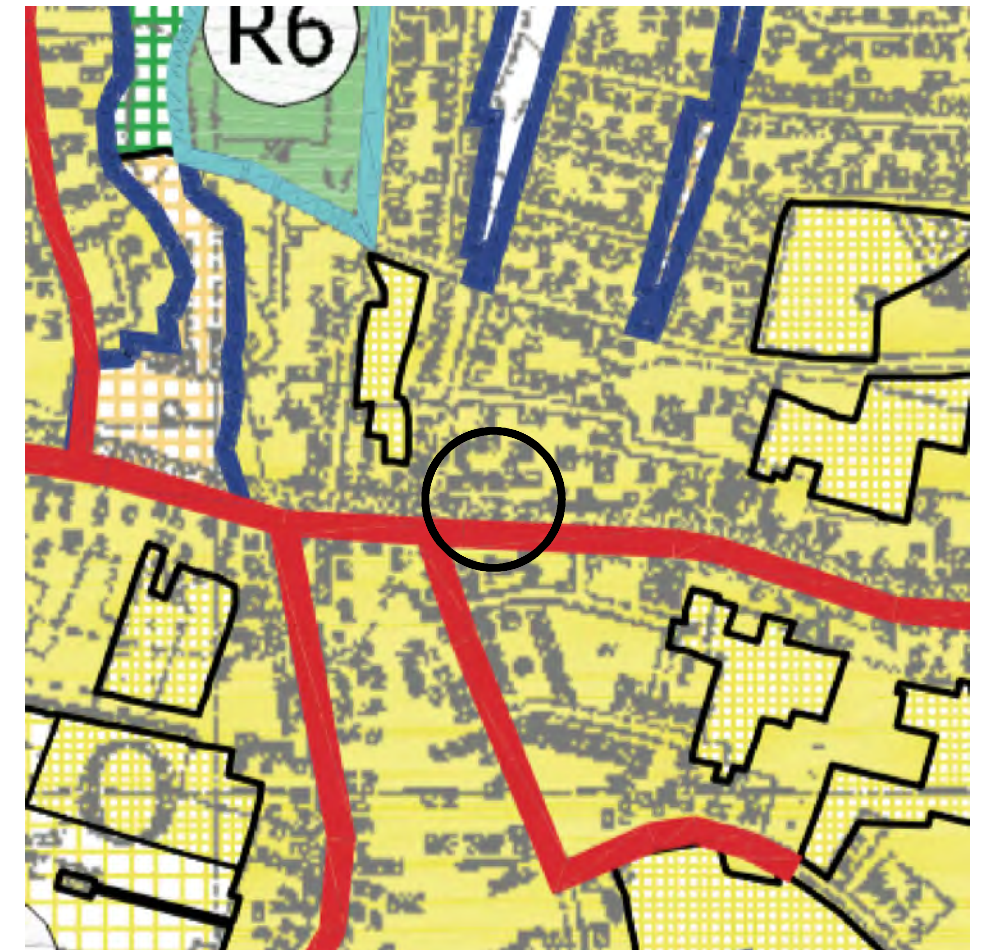




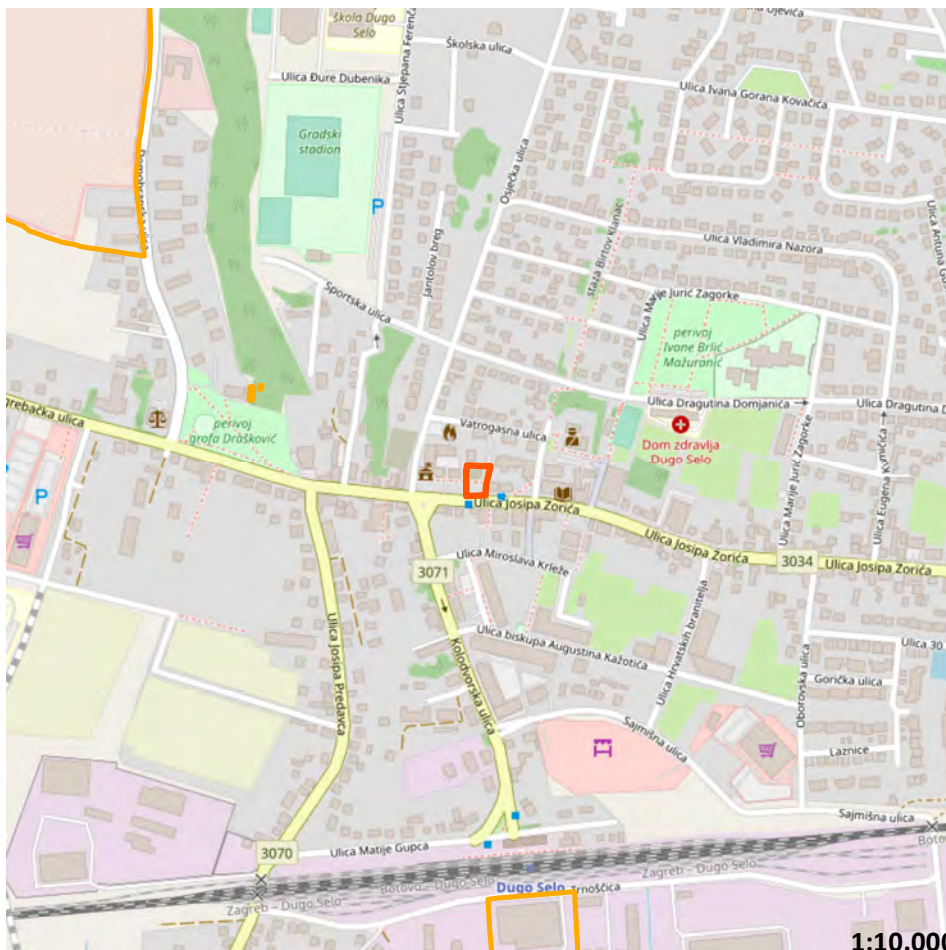
POSITION WITHIN URBAN AGGLOMERATION



CADASTER (KATASTAR.HR)



PLANNING PURPOSE (SPATIAL PLAN)




SITUATION

1:10.000



3D VIEW (GOOGLE EARTH)



EXISTING SITUATION (GOGGLE STREETVIEW, 2011)

ATLAS OF BROWNFIELDS

53 STARI DOM ZDRAVLJA

OZNAKA NA KARTI

53

NAZIV

Stari dom zdravlja

ADRESA

Ulica Josipa Zorića 5, Dugo Selo, 10370 Dugo Selo

JLS, ŽUPANIJA

GRAD DUGO SELO, ZAGREBAČKA ŽUPANIJA

POVRŠINA (ha)

0,11

VLASNIŠTVO

JLS

PRETHODNO KORIŠENJE

Javna i društvena namjena

PRIVREMENO KORIŠTENJE

Nema privremeno korištenje

PLANSKA NAMJENA

Javna i društvena namjena

OZNAKA PLANSKE NAMJENE

D6 - kultura

OBVEZA IZRADE UPU-a

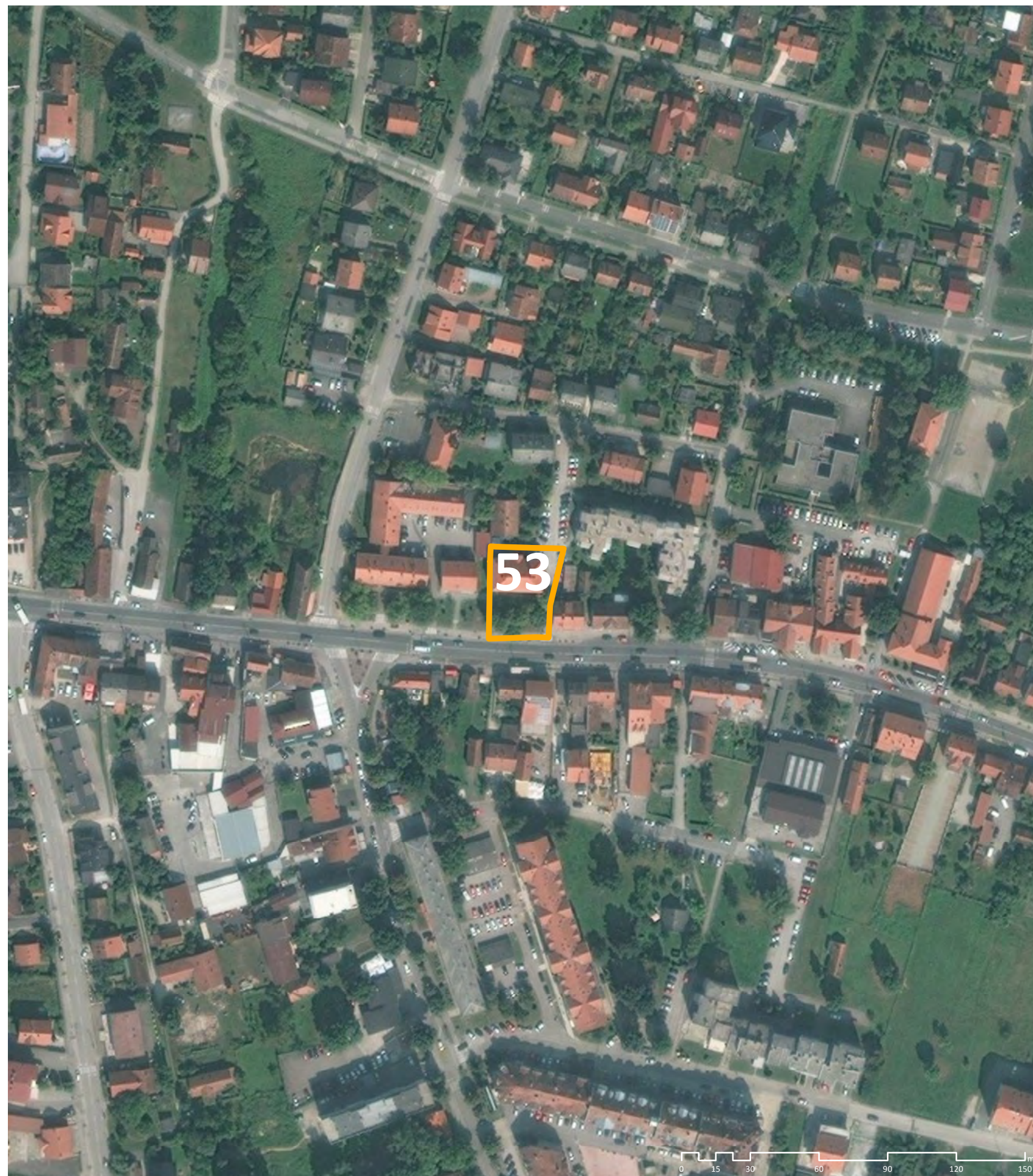
Nema obveze izrade UPU-a

ZAŠTITA

Ima

Napomena:

Podaci prikazani u Katalogu prikupljeni su od jedinica lokalne samouprave i Zagorske razvojne agencije i informativnog su karaktera. U slučaju razrade pojedine lokacije potrebno je dodatno provjeriti njihovu aktualnost.



WORLD IMAGERY (CLARITY), ESRI

OZNAKA NA KARTI

53

NAZIV

Stari dom zdravlja

ADRESA

Ulica Josipa Zorića 5, Dugo Selo, 10370 Dugo Selo

JLS, ŽUPANIJA

GRAD DUGO SELO, ZAGREBAČKA ŽUPANIJA

POVRŠINA (ha)

0,11

VLASNIŠTVO

JLS

PRETHODNO KORIŠENJE

Javna i društvena namjena

PRIVREMENO KORIŠTENJE

Nema privremeno korištenje

PLANSKA NAMJENA

Javna i društvena namjena

OZNAKA PLANSKE NAMJENE

D6 - kultura

OBVEZA IZRADE UPU-a

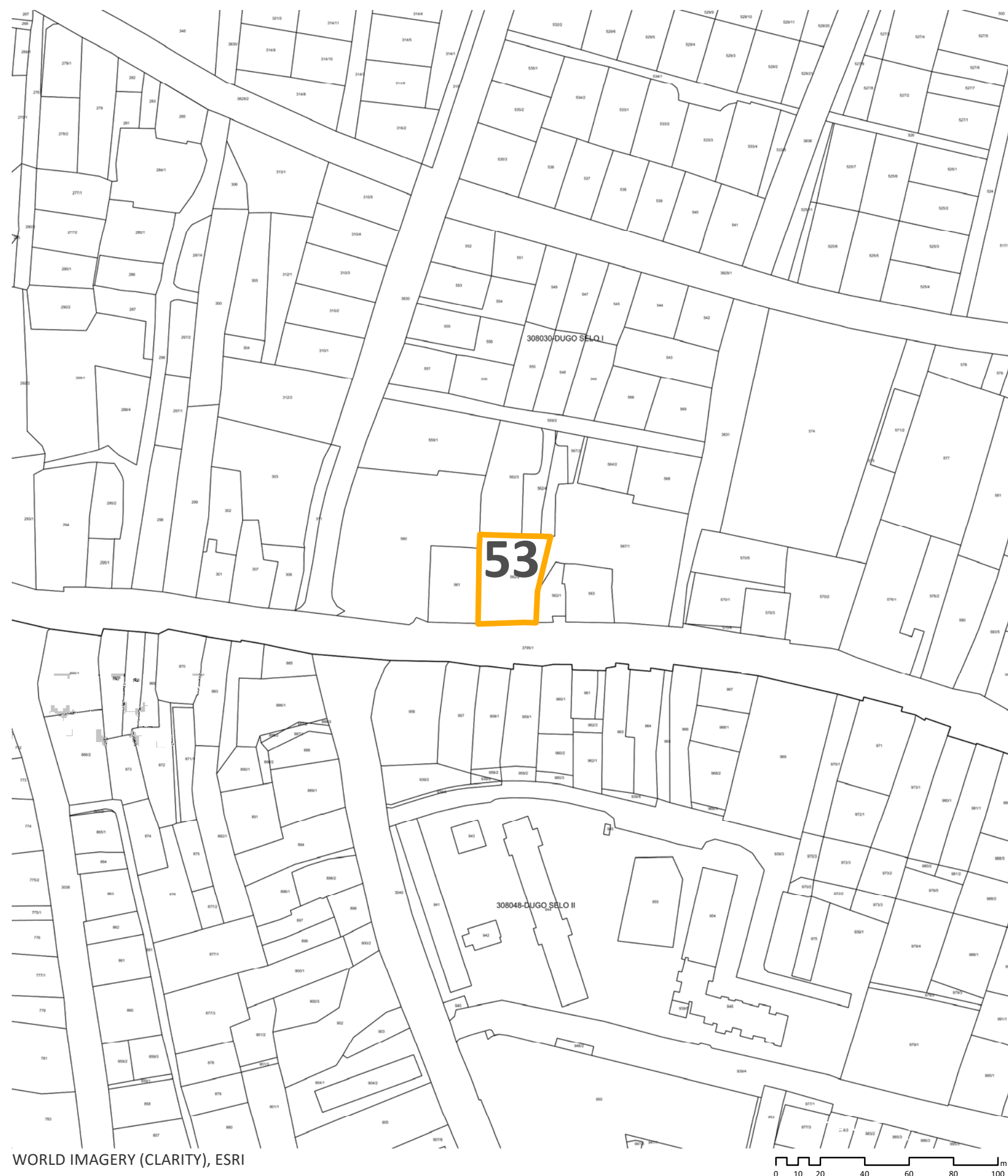
Nema obveze izrade UPU-a

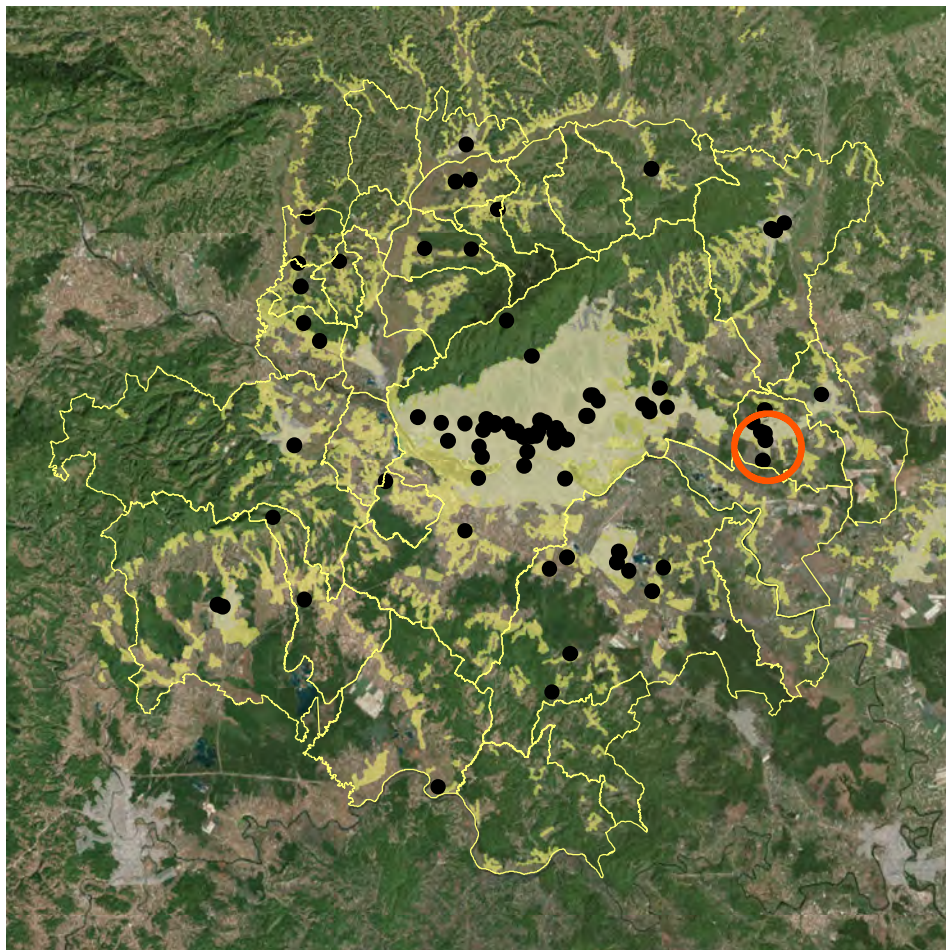
ZAŠTITA

Ima

Napomena:

Podaci prikazani u Katalogu prikupljeni su od jedinica lokalne samouprave i Zagorske razvojne agencije i informativnog su karaktera. U slučaju razrade pojedine lokacije potrebno je dodatno provjeriti njihovu aktualnost.

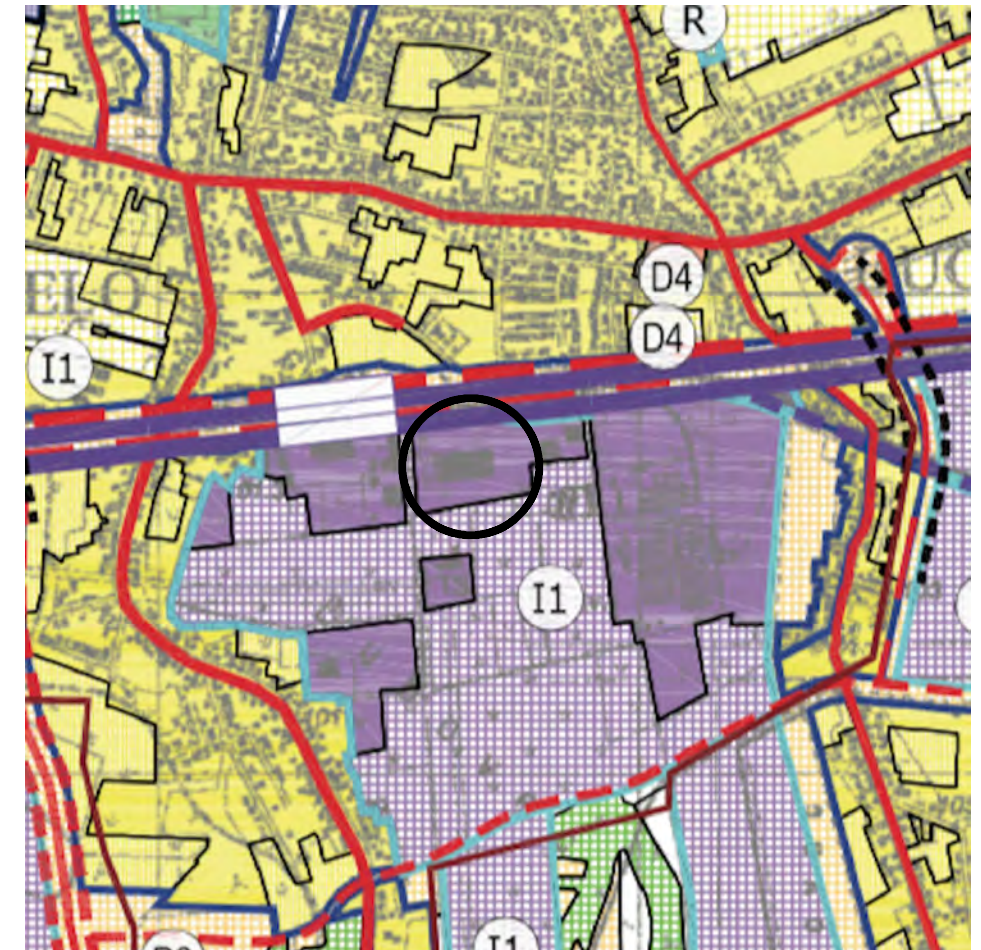




POSITION WITHIN URBAN AGGLOMERATION



CADASTER (KATASTAR.HR)



PLANNING PURPOSE (SPATIAL PLAN)




SITUATION

1:15.000



3D VIEW (GOOGLE EARTH)



EXISTING SITUATION (GOGGLE STREETVIEW, 2011)

ATLAS OF BROWNFIELDS

54 TLOS-PODUZETNIČKA ZONA PUHOVEC

OZNAKA NA KARTI

54

NAZIV

TLOS- Poduzetnička zona Puhovec

ADRESA

Ulica Trnoščica 12, Dugo Selo, 10370 Dugo Selo

JLS, ŽUPANIJA

GRAD DUGO SELO, ZAGREBAČKA ŽUPANIJA

POVRŠINA (ha)

1,21

VLASNIŠTVO

Ostale pravne i fizičke osobe

PRETHODNO KORIŠENJE

Proizvodna namjena

PRIVREMENO KORIŠTENJE

Nema privremeno korištenje

PLANSKA NAMJENA

Proizvodna namjena

OZNAKA PLANSKE NAMJENE

I1 - gospodarska

OBVEZA IZRADE UPU-a

Nema obveze izrade UPU-a

ZAŠTITA

Nema

Napomena:

Podaci prikazani u Katalogu prikupljeni su od jedinica lokalne samouprave i Zagorske razvojne agencije i informativnog su karaktera. U slučaju razrade pojedine lokacije potrebno je dodatno provjeriti njihovu aktualnost.



WORLD IMAGERY (CLARITY), ESRI

OZNAKA NA KARTI

54

NAZIV
TLOS- Poduzetnička zona Puhovec

ADRESA
Ulica Trnoščica 12, Dugo Selo, 10370 Dugo Selo

JLS, ŽUPANIJA
GRAD DUGO SELO, ZAGREBAČKA ŽUPANIJA

POVRŠINA (ha)
1,21

VLASNIŠTVO
Ostale pravne i fizičke osobe

PRETHODNO KORIŠENJE
Proizvodna namjena

PRIVREMENO KORIŠTENJE
Nema privremeno korištenje

PLANSKA NAMJENA
Proizvodna namjena

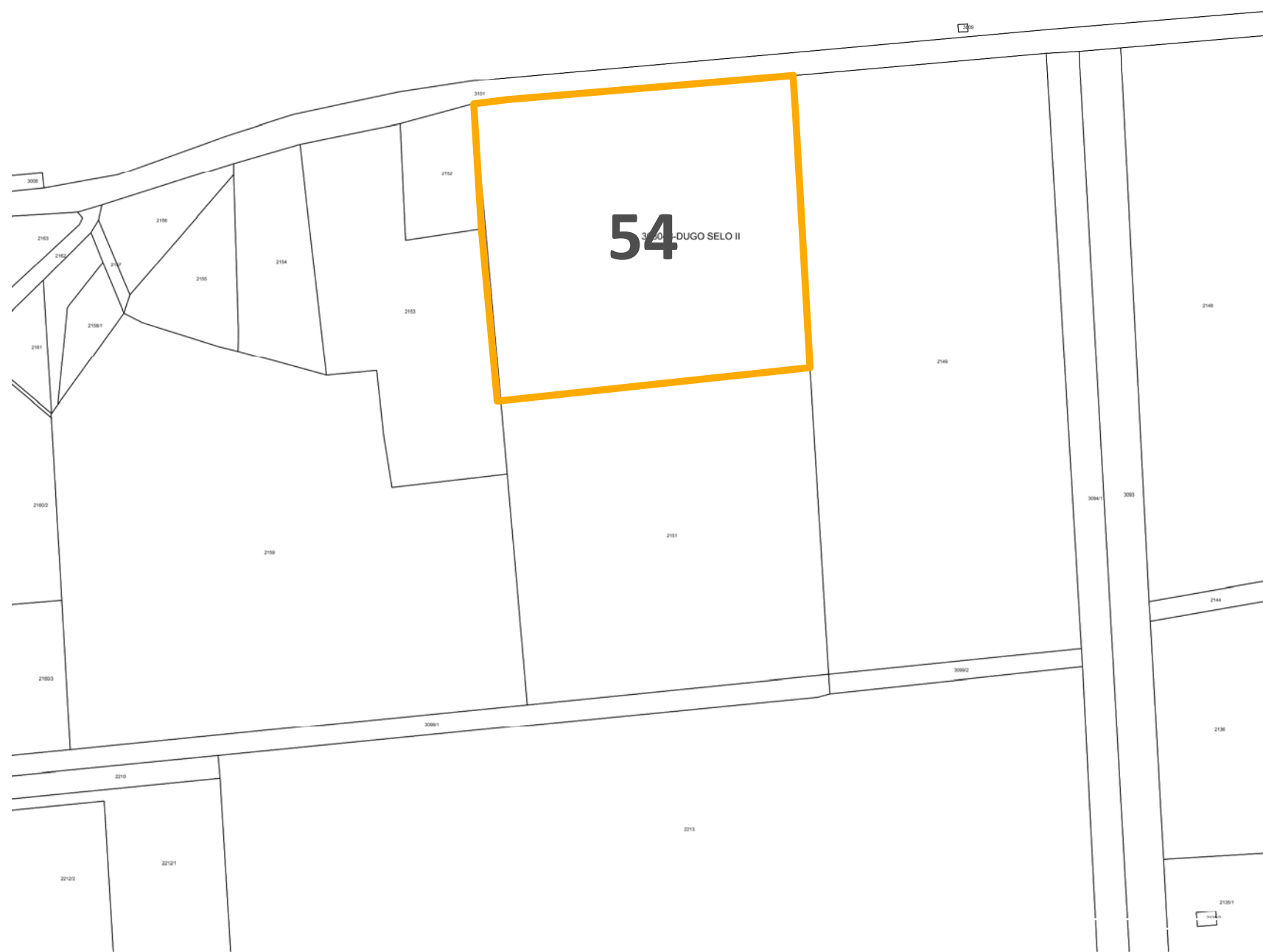
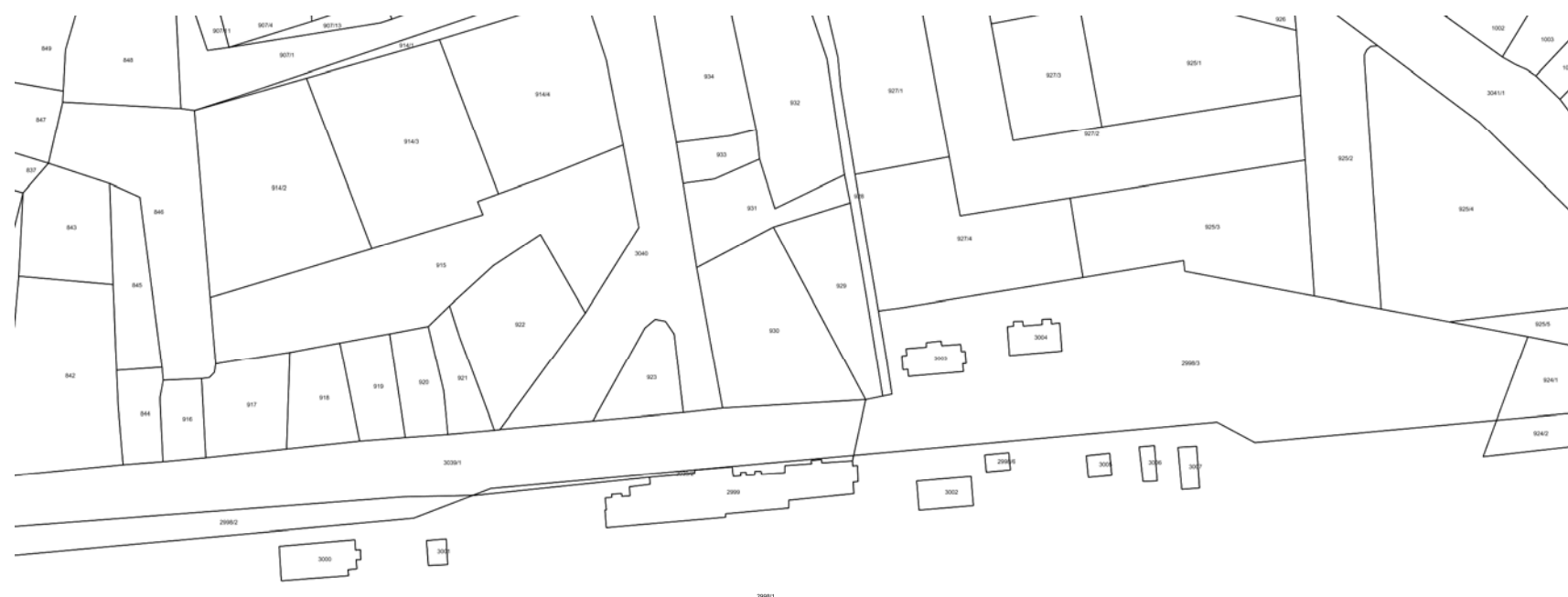
OZNAKA PLANSKE NAMJENE
I1 - gospodarska

OBVEZA IZRADE UPU-a
Nema obveze izrade UPU-a

ZAŠTITA
Nema

Napomena:

Podaci prikazani u Katalogu prikupljeni su od jedinica lokalne samouprave i Zagorske razvojne agencije i informativnog su karaktera. U slučaju razrade pojedine lokacije potrebno je dodatno provjeriti njihovu aktualnost.



WORLD IMAGERY (CLARITY), ESRI

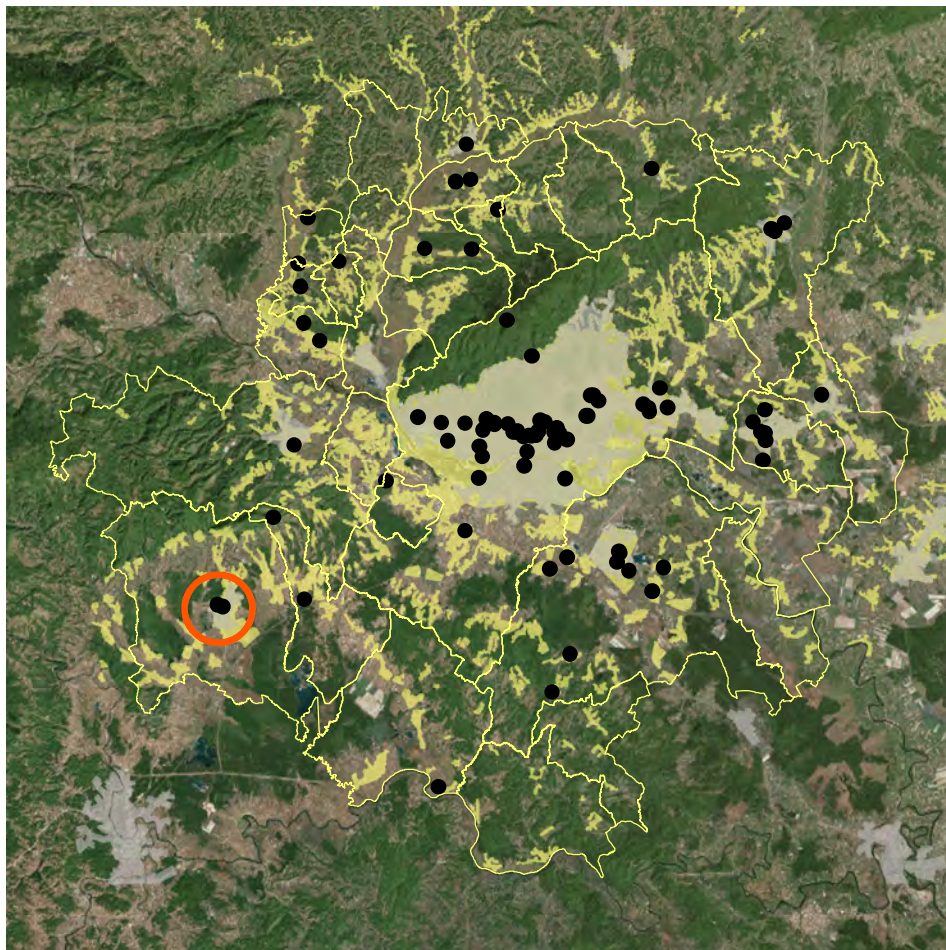
0 10 20 40 60 80 100 m

ATLAS BROWNFIELD POVRŠINA

GRAD ZAGREB - GRADSKI URED ZA STRATEGIJSKO PLANIRANJE I RAZVOJ GRADA

TLOS- PODUZETNIČKA ZONA PUHOVEC

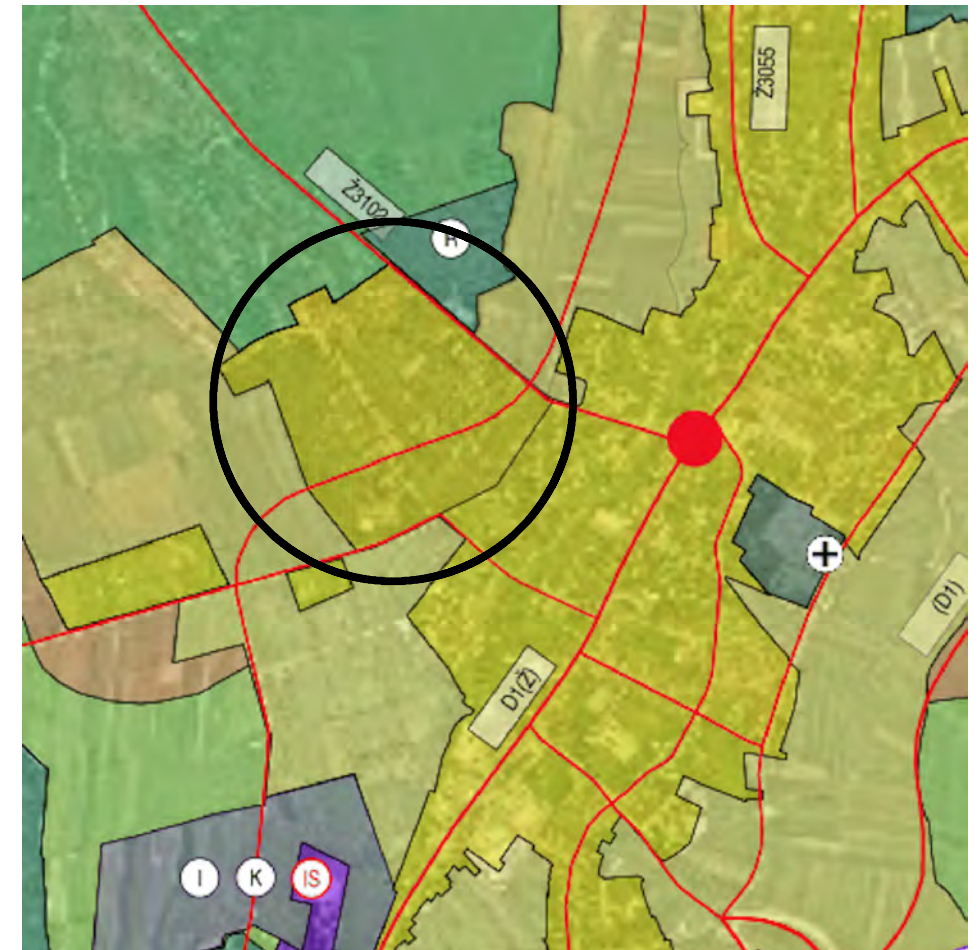
ZAGREB, studeni 2019.



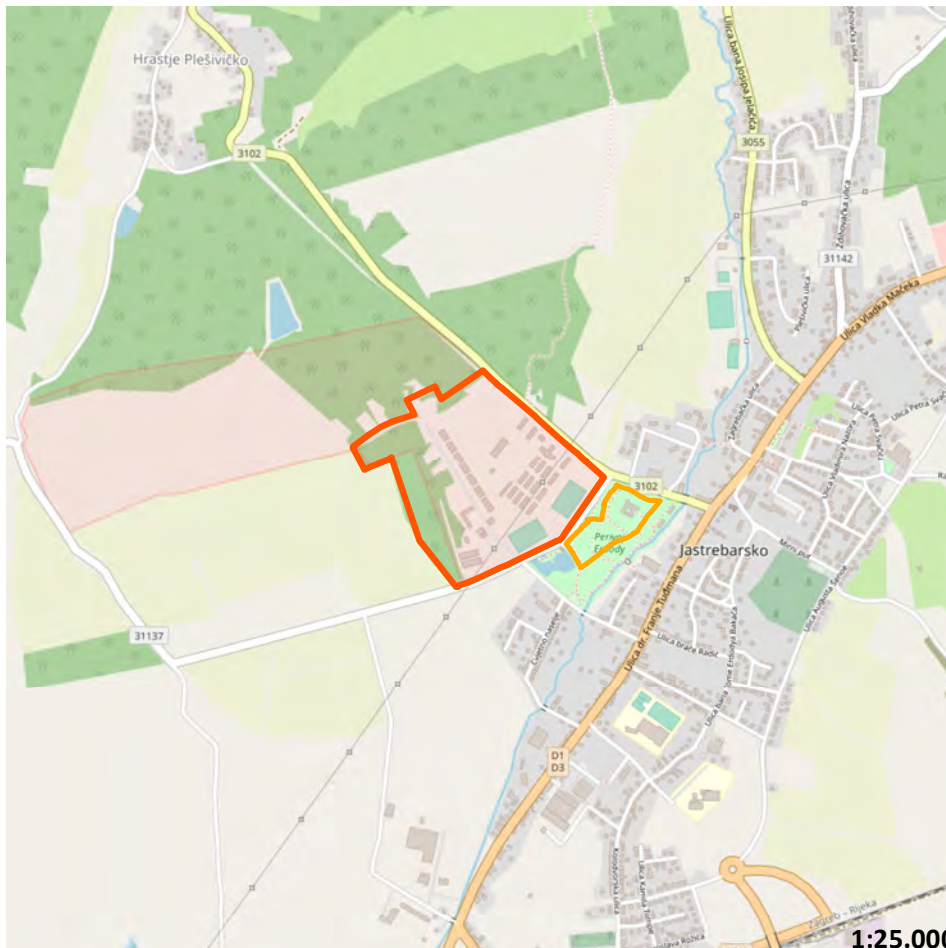
POSITION WITHIN URBAN AGGLOMERATION



CADASTER (KATASTAR.HR)



PLANNING PURPOSE (SPATIAL PLAN)



SITUATION 1:25.000



3D VIEW (GOOGLE EARTH)



EXISTING SITUATION (GOGGLE STREETVIEW, 2011)

ATLAS OF BROWNFIELDS

55 PROSTOR BIVŠE VOJARNE "DR. ANTE STARČEVIĆ"

OZNAKA NA KARTI

55

NAZIV

Prostor bivše vojarne "Dr. Ante Starčević"

ADRESA

Zrinski-Frankopanska, Jastrebarsko, 10450 Jastrebarsko

JLS, ŽUPANIJA

GRAD JASTREBARSKO, ZAGREBAČKA ŽUPANIJA

POVRŠINA (ha)

32,07

VLASNIŠTVO

RH

PRETHODNO KORIŠENJE

Posebna namjena

PRIVREMENO KORIŠTENJE

Nema privremeno korištenje

PLANSKA NAMJENA

Građevinsko područje naselja

OZNAKA PLANSKE NAMJENE

GP

OBVEZA IZRADE UPU-a

Obveza izrade UPU-a

ZAŠTITA

Nema

Napomena:

Podaci prikazani u Katalogu prikupljeni su od jedinica lokalne samouprave i Zagorske razvojne agencije i informativnog su karaktera. U slučaju razrade pojedine lokacije potrebno je dodatno provjeriti njihovu aktualnost.



WORLD IMAGERY (CLARITY), ESRI

OZNAKA NA KARTI

55

NAZIV

Prostor bivše vojarne "Dr. Ante Starčević"

ADRESA

Zrinski-Frankopanska, Jastrebarsko, 10450 Jastrebarsko

JLS, ŽUPANIJA

GRAD JASTREBARSKO, ZAGREBAČKA ŽUPANIJA

POVRŠINA (ha)

32,07

VLASNIŠTVO

RH

PRETHODNO KORIŠENJE

Posebna namjena

PRIVREMENO KORIŠTENJE

Nema privremeno korištenje

PLANSKA NAMJENA

Građevinsko područje naselja

OZNAKA PLANSKE NAMJENE

GP

OBVEZA IZRADE UPU-a

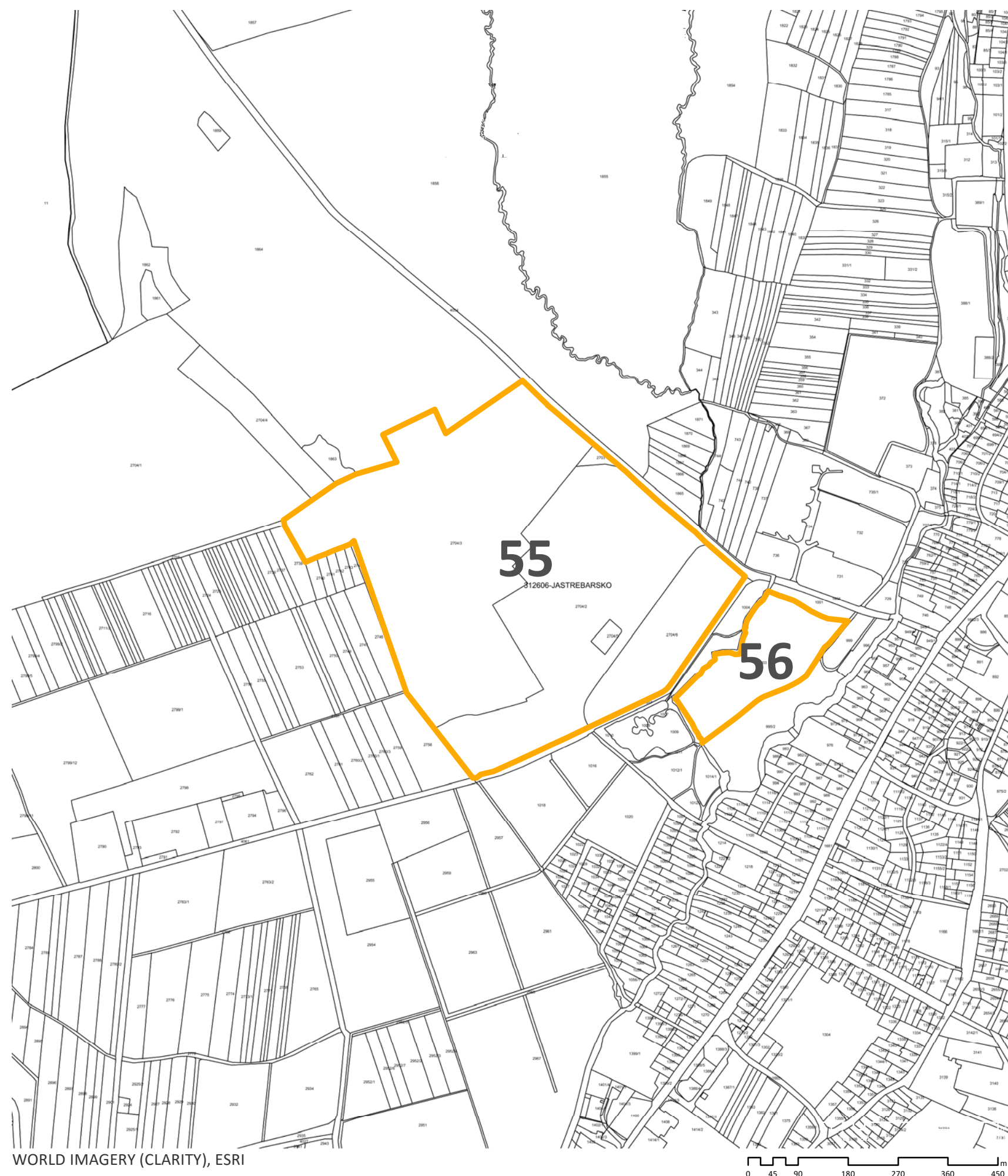
Obveza izrade UPU-a

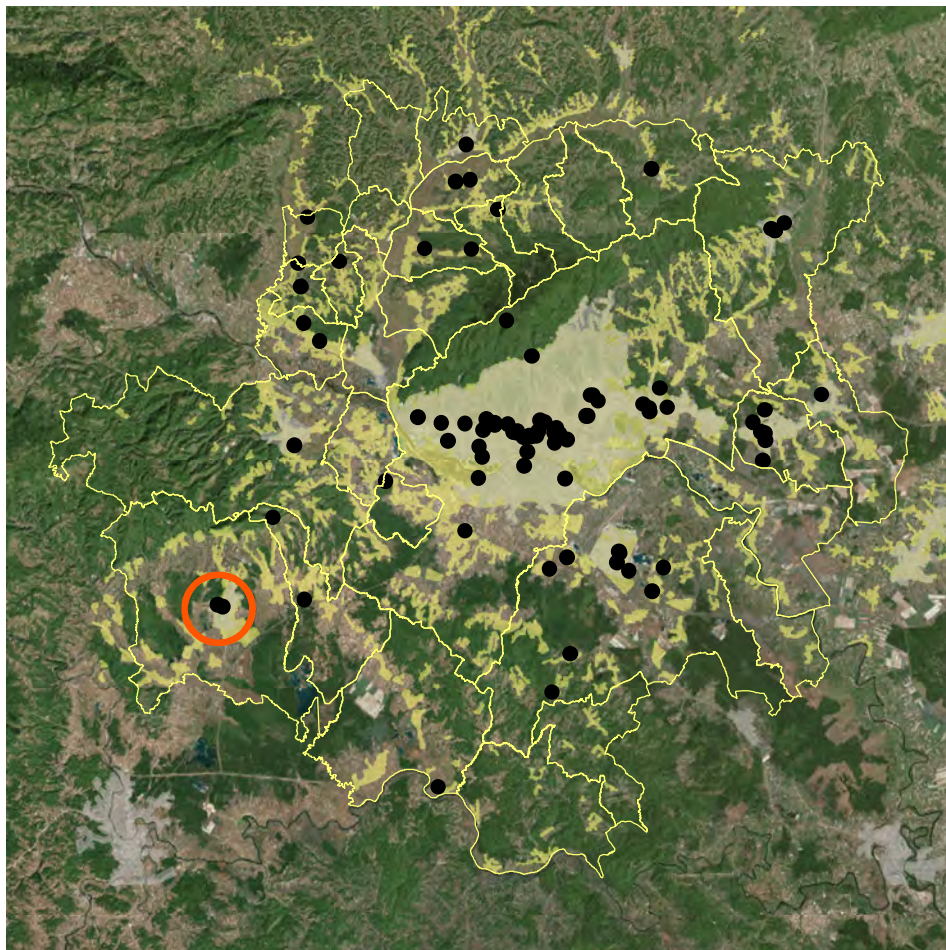
ZAŠTITA

Nema


Napomena:

Podaci prikazani u Katalogu prikupljeni su od jedinica lokalne samouprave i Zagorske razvojne agencije i informativnog su karaktera. U slučaju razrade pojedine lokacije potrebno je dodatno provjeriti njihovu aktualnost.





POSITION WITHIN URBAN AGGLOMERATION



CADASTER (KATASTAR.HR)



PLANNING PURPOSE (SPATIAL PLAN)



SITUATION

1:20.000



3D VIEW (GOOGLE EARTH)



EXISTING SITUATION (GOGGLE STREETVIEW, 2011)

ATLAS OF BROWNFIELDS

56 DVORAC ERDÖDY

OZNAKA NA KARTI

56

NAZIV

Dvorac Erdödy

ADRESA

Erdedijev park, Jastrebarsko, 10450 Jastrebarsko

JLS, ŽUPANIJA

GRAD JASTREBARSKO, ZAGREBAČKA ŽUPANIJA

POVRŠINA (ha)

3,49

VLASNIŠTVO

JLS

PRETHODNO KORIŠENJE

Javna i društvena namjena

PRIVREMENO KORIŠTENJE

Nema privremeno korištenje

PLANSKA NAMJENA

Građevinsko područje naselja

OZNAKA PLANSKE NAMJENE

GP

OBVEZA IZRADE UPU-a

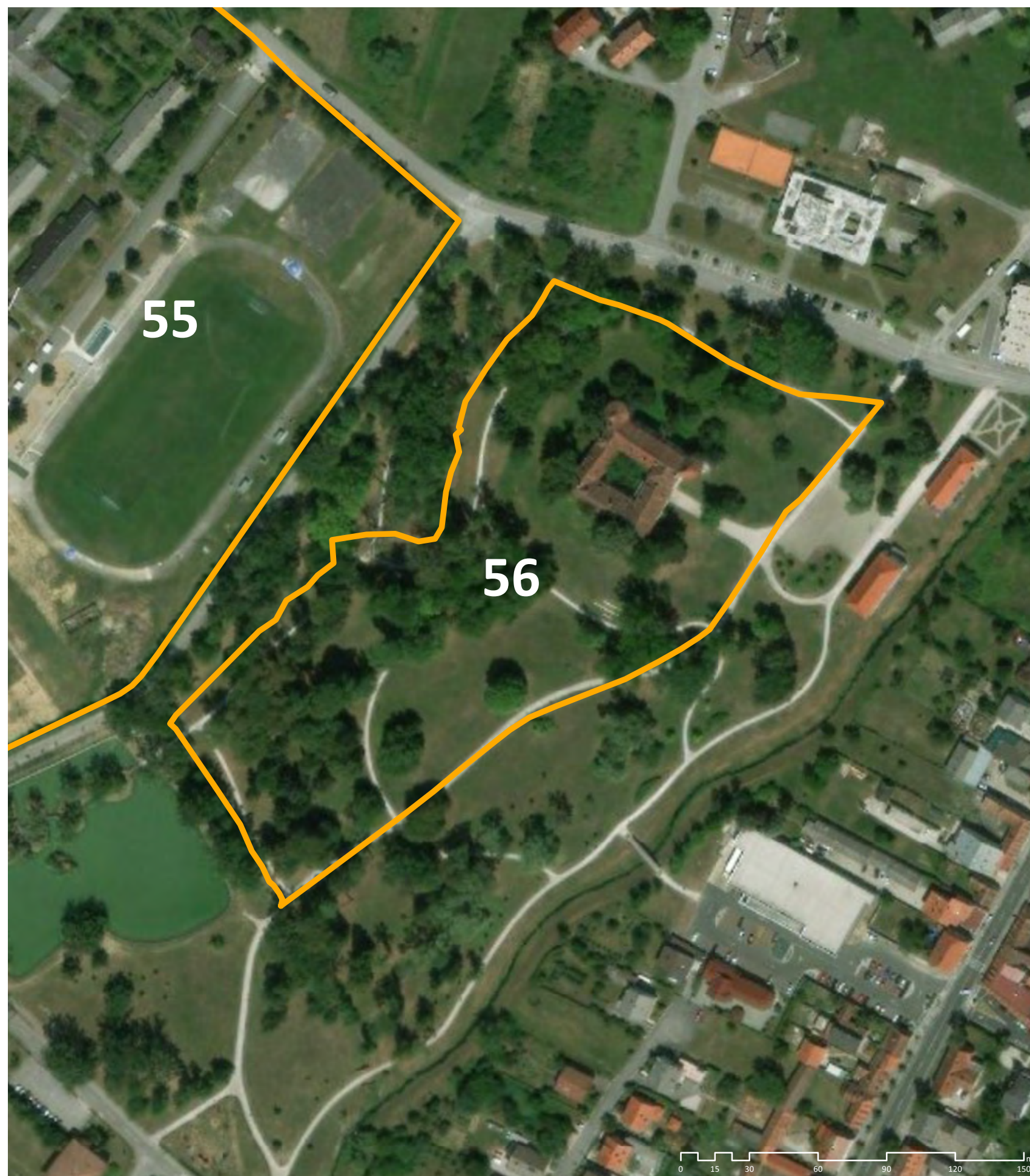
Nema obveze izrade UPU-a

ZAŠTITA

Ima

Napomena:

Podaci prikazani u Katalogu prikupljeni su od jedinica lokalne samouprave i Zagorske razvojne agencije i informativnog su karaktera. U slučaju razrade pojedine lokacije potrebno je dodatno provjeriti njihovu aktualnost.



WORLD IMAGERY (CLARITY), ESRI

OZNAKA NA KARTI

56

NAZIV

Dvorac Erdödy

ADRESA

Erdedijev park, Jastrebarsko, 10450 Jastrebarsko

JLS, ŽUPANIJA

GRAD JASTREBARSKO, ZAGREBAČKA ŽUPANIJA

POVRŠINA (ha)

3,49

VLASNIŠTVO

JLS

PRETHODNO KORIŠENJE

Javna i društvena namjena

PRIVREMENO KORIŠTENJE

Nema privremeno korištenje

PLANSKA NAMJENA

Građevinsko područje naselja

OZNAKA PLANSKE NAMJENE

GP

OBVEZA IZRADE UPU-a

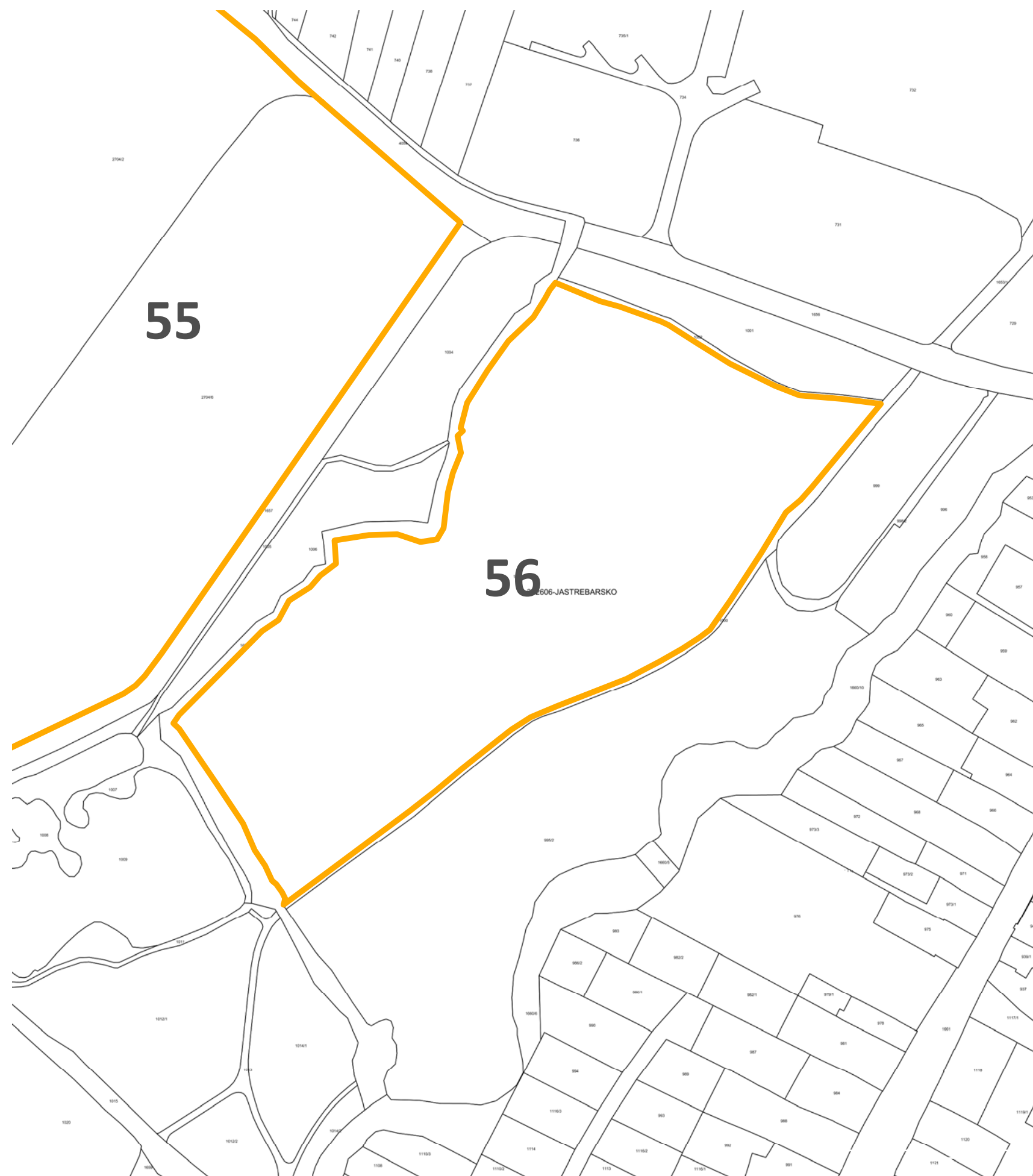
Nema obveze izrade UPU-a

ZAŠTITA

Ima

Napomena:

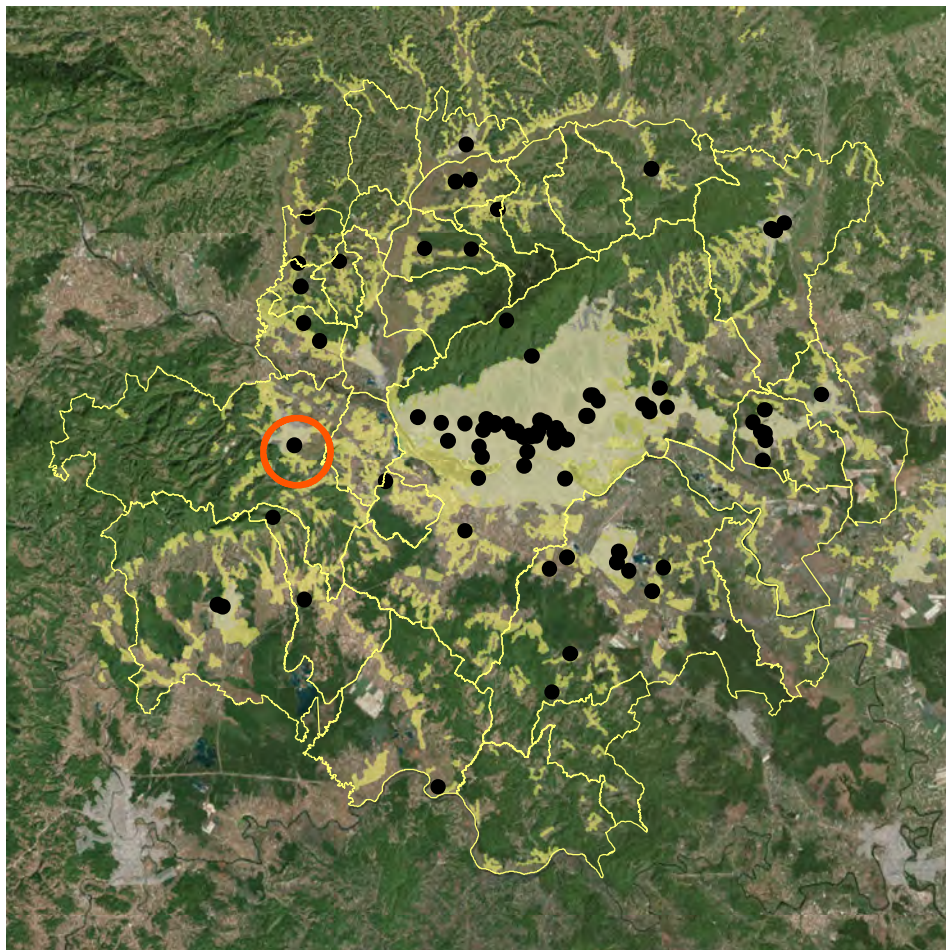
Podaci prikazani u Katalogu prikupljeni su od jedinica lokalne samouprave i Zagorske razvojne agencije i informativnog su karaktera. U slučaju razrade pojedine lokacije potrebno je dodatno provjeriti njihovu aktualnost.



WORLD IMAGERY (CLARITY), ESRI

0 10 20 40 60 80 100 m

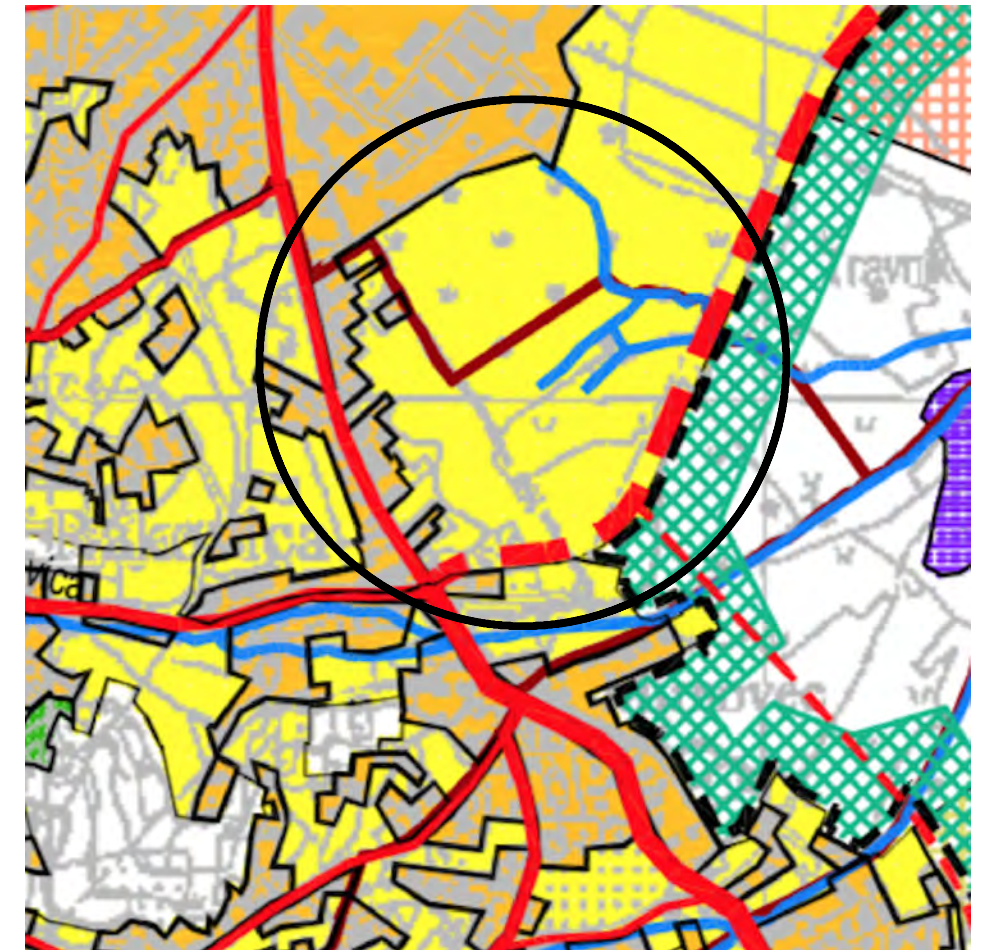
ATLAS BROWNFIELD POVRŠINA



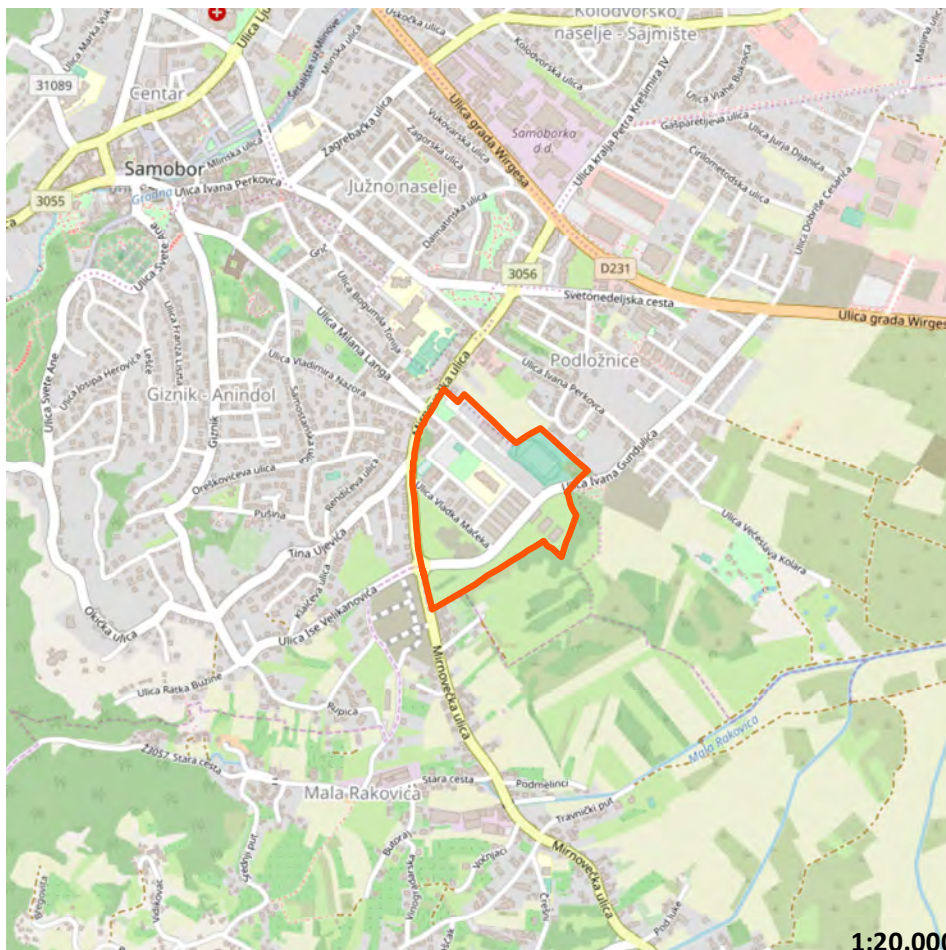
POSITION WITHIN URBAN AGGLOMERATION



CADASTER (KATASTAR.HR)



PLANNING PURPOSE (SPATIAL PLAN)



SITUATION

1:20.000



3D VIEW (GOOGLE EARTH)



EXISTING SITUATION (GOGGLE STREETVIEW, 2011)

ATLAS OF BROWNFIELDS

57 ZGRADE U BIŠVOJ VOJARNI TABOREC

OZNAKA NA KARTI

57

NAZIV

Zgrade u bivšoj vojarni Taborec

ADRESA

Mirnovička cesta, Samobor, 10430 Samobor

JLS, ŽUPANIJA

SAMOBOR, ZAGREBAČKA ŽUPANIJA

POVRŠINA (ha)

12,5

VLASNIŠTVO

JLS

PRETHODNO KORIŠENJE

Posebna namjena

PRIVREMENO KORIŠTENJE

Nema privremeno korištenje

PLANSKA NAMJENA

Građevinsko područje naselja

OZNAKA PLANSKE NAMJENE

GP

OBVEZA IZRADE UPU-a

Nema obveze izrade UPU-a

ZAŠTITA

Nema

Napomena:

Podaci prikazani u Katalogu prikupljeni su od jedinica lokalne samouprave i Zagorske razvojne agencije i informativnog su karaktera. U slučaju razrade pojedine lokacije potrebno je dodatno provjeriti njihovu aktualnost.



WORLD IMAGERY (CLARITY), ESRI

OZNAKA NA KARTI

57

NAZIV

Zgrade u bivšoj vojarni Taborec

ADRESA

Mirnovička cesta, Samobor, 10430 Samobor

JLS, ŽUPANIJA

SAMOBOR, ZAGREBAČKA ŽUPANIJA

POVRŠINA (ha)

12,5

VLASNIŠTVO

JLS

PRETHODNO KORIŠENJE

Posebna namjena

PRIVREMENO KORIŠTENJE

Nema privremeno korištenje

PLANSKA NAMJENA

Građevinsko područje naselja

OZNAKA PLANSKE NAMJENE

GP

OBVEZA IZRADE UPU-a

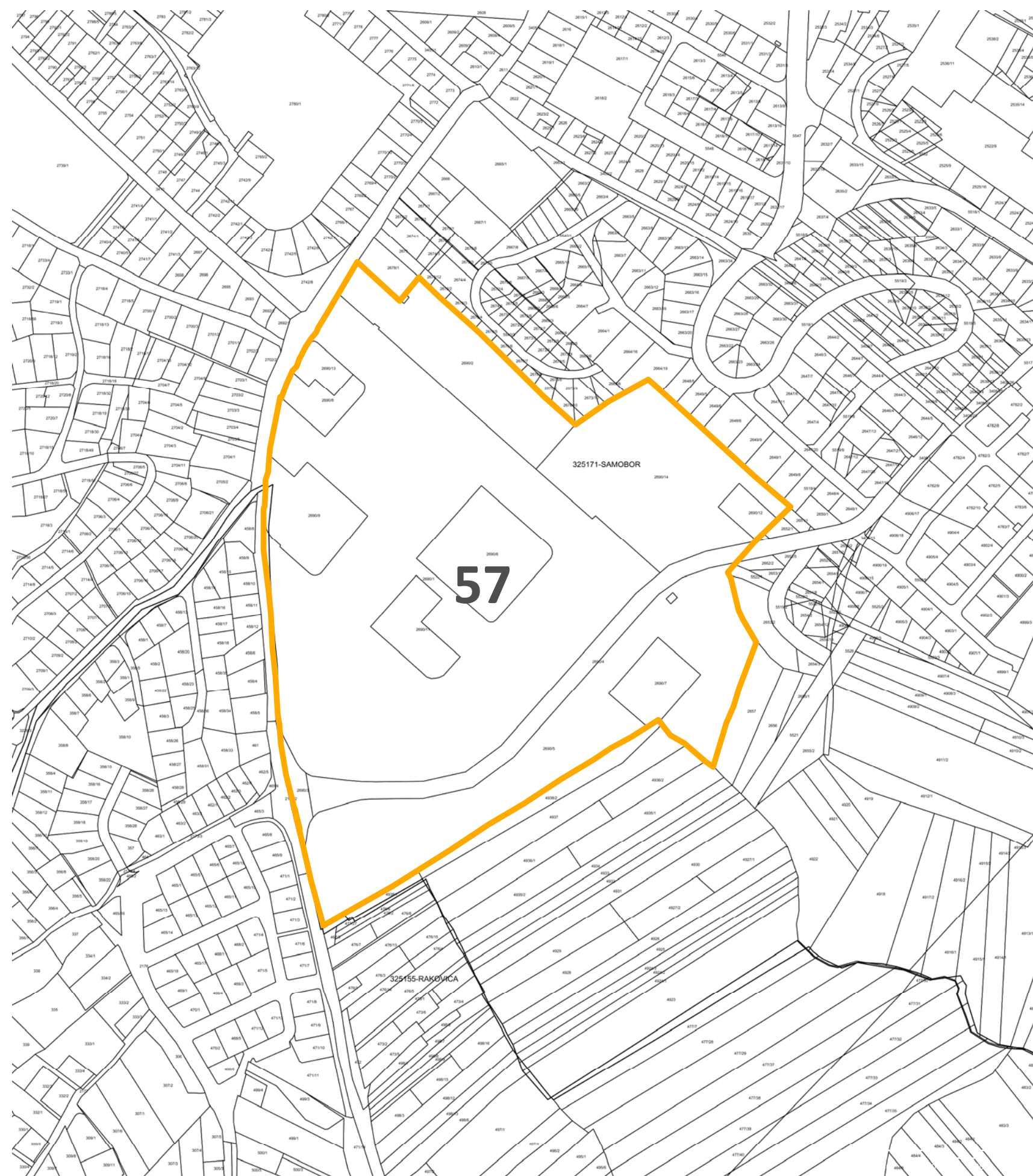
Nema obveze izrade UPU-a

ZAŠTITA

Nema

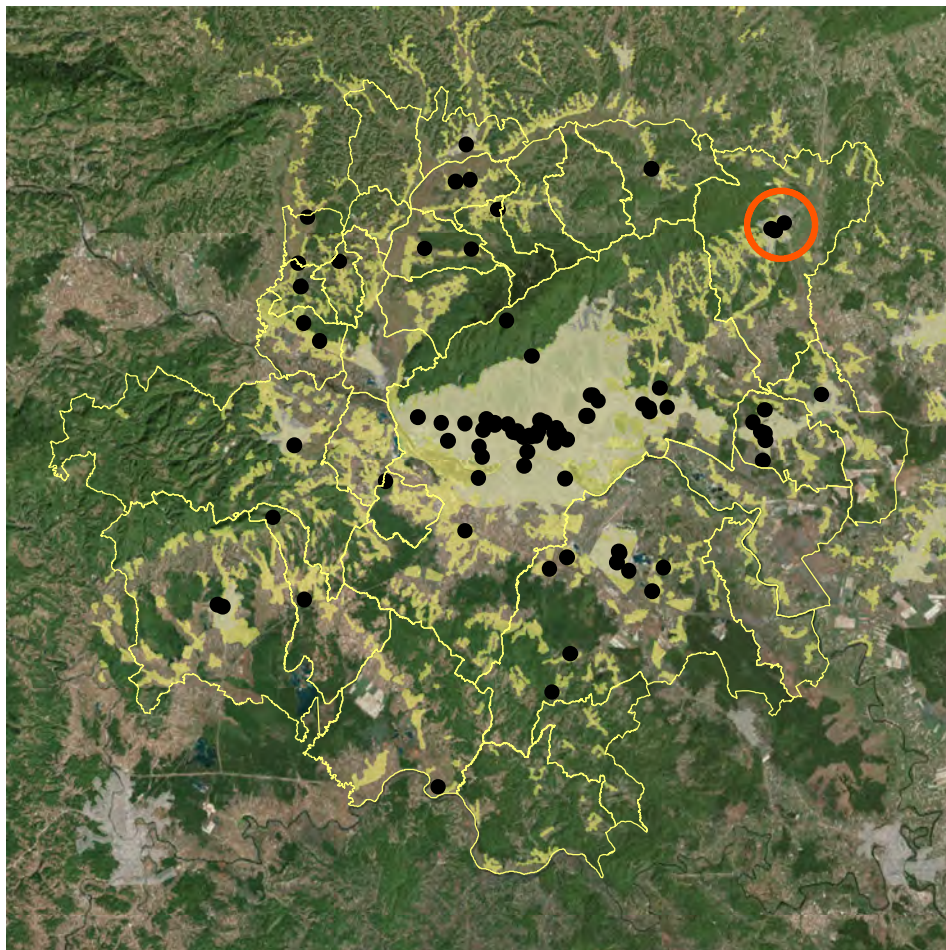
Napomena:

Podaci prikazani u Katalogu prikupljeni su od jedinica lokalne samouprave i Zagorske razvojne agencije i informativnog su karaktera. U slučaju razrade pojedine lokacije potrebno je dodatno provjeriti njihovu aktualnost.



WORLD IMAGERY (CLARITY), ESRI

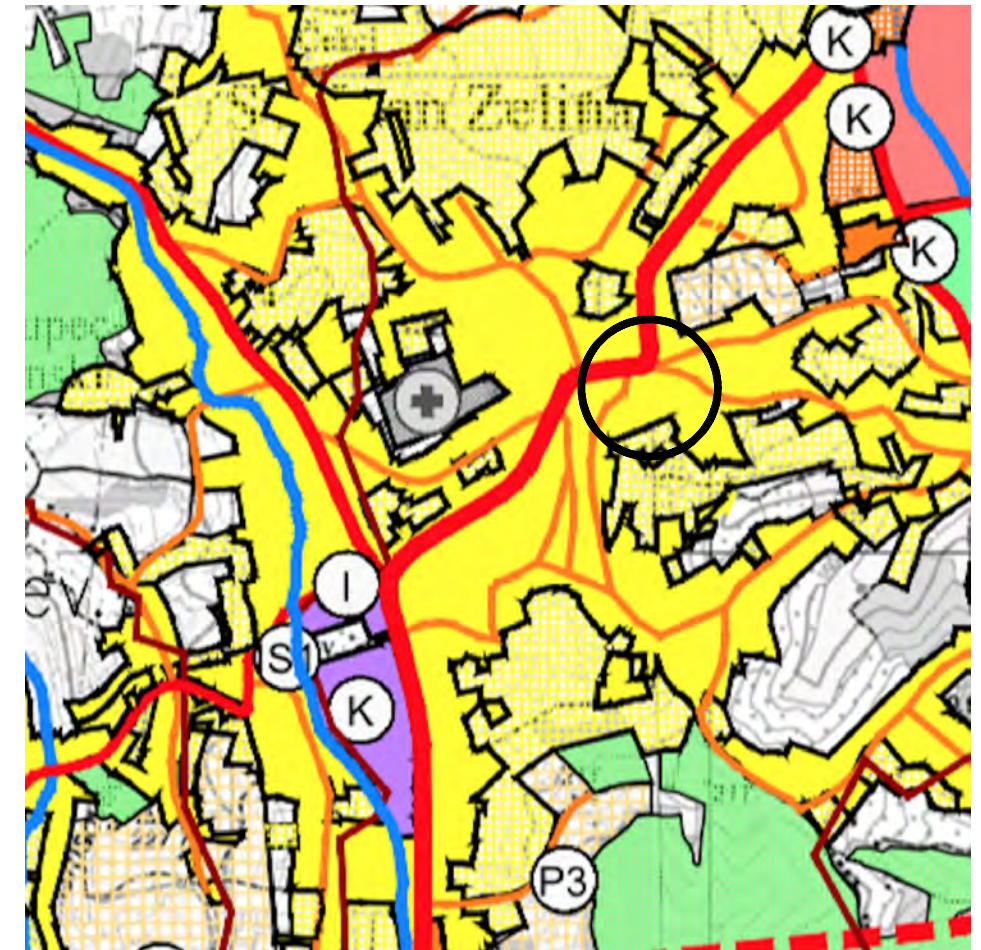
0 20 40 80 120 160 200 m



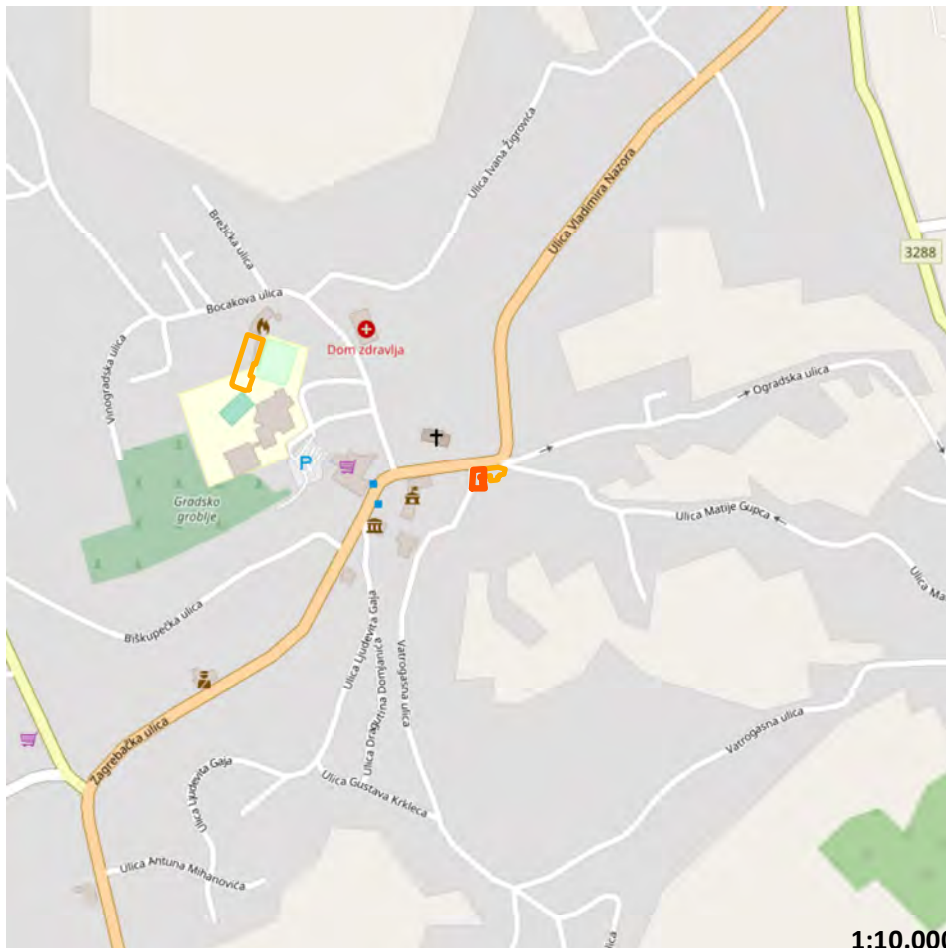
POSITION WITHIN URBAN AGGLOMERATION



CADASTER (KATASTAR.HR)



PLANNING PURPOSE (SPATIAL PLAN)



SITUATION

1:10.000



3D VIEW (GOOGLE EARTH)



EXISTING SITUATION (GOGGLE STREETVIEW, 2011)

ATLAS OF BROWNFIELDS

58 STARI SUD

OZNAKA NA KARTI

58

NAZIV

Stari sud

ADRESA

Ulica braće Radić 8, Sveti Ivan Zelina, 10380 Sveti Ivan Zelina

JLS, ŽUPANIJA

SVETI IVAN ZELINA, ZAGREBAČKA ŽUPANIJA

POVRŠINA (ha)

0,04

VLASNIŠTVO

JLS

PRETHODNO KORIŠENJE

Javna i društvena namjena

PRIVREMENO KORIŠTENJE

Nema privremeno korištenje

PLANSKA NAMJENA

Građevinsko područje naselja

OZNAKA PLANSKE NAMJENE

GP

OBVEZA IZRADE UPU-a

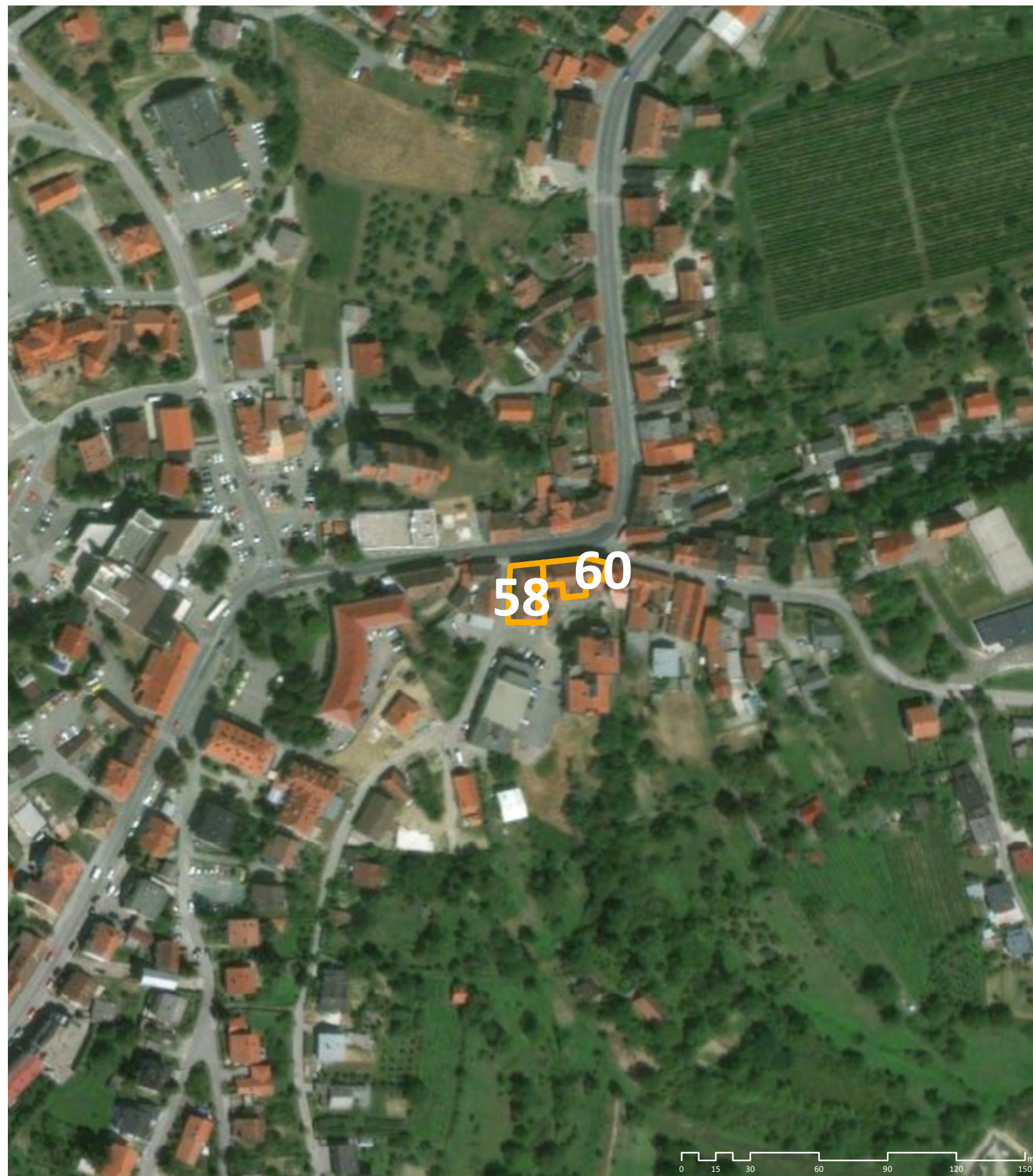
Nema obveze izrade UPU-a

ZAŠTITA

Ima

Napomena:

Podaci prikazani u Katalogu prikupljeni su od jedinica lokalne samouprave i Zagorske razvojne agencije i informativnog su karaktera. U slučaju razrade pojedine lokacije potrebno je dodatno provjeriti njihovu aktualnost.



WORLD IMAGERY (CLARITY), ESRI

OZNAKA NA KARTI

58

NAZIV

Stari sud

ADRESA

Ulica braće Radić 8, Sveti Ivan Zelina, 10380 Sveti Ivan Zelina

JLS, ŽUPANIJA

SVETI IVAN ZELINA, ZAGREBAČKA ŽUPANIJA

POVRŠINA (ha)

0,04

VLASNIŠTVO

JLS

PRETHODNO KORIŠENJE

Javna i društvena namjena

PRIVREMENO KORIŠTENJE

Nema privremeno korištenje

PLANSKA NAMJENA

Građevinsko područje naselja

OZNAKA PLANSKE NAMJENE

GP

OBVEZA IZRADE UPU-a

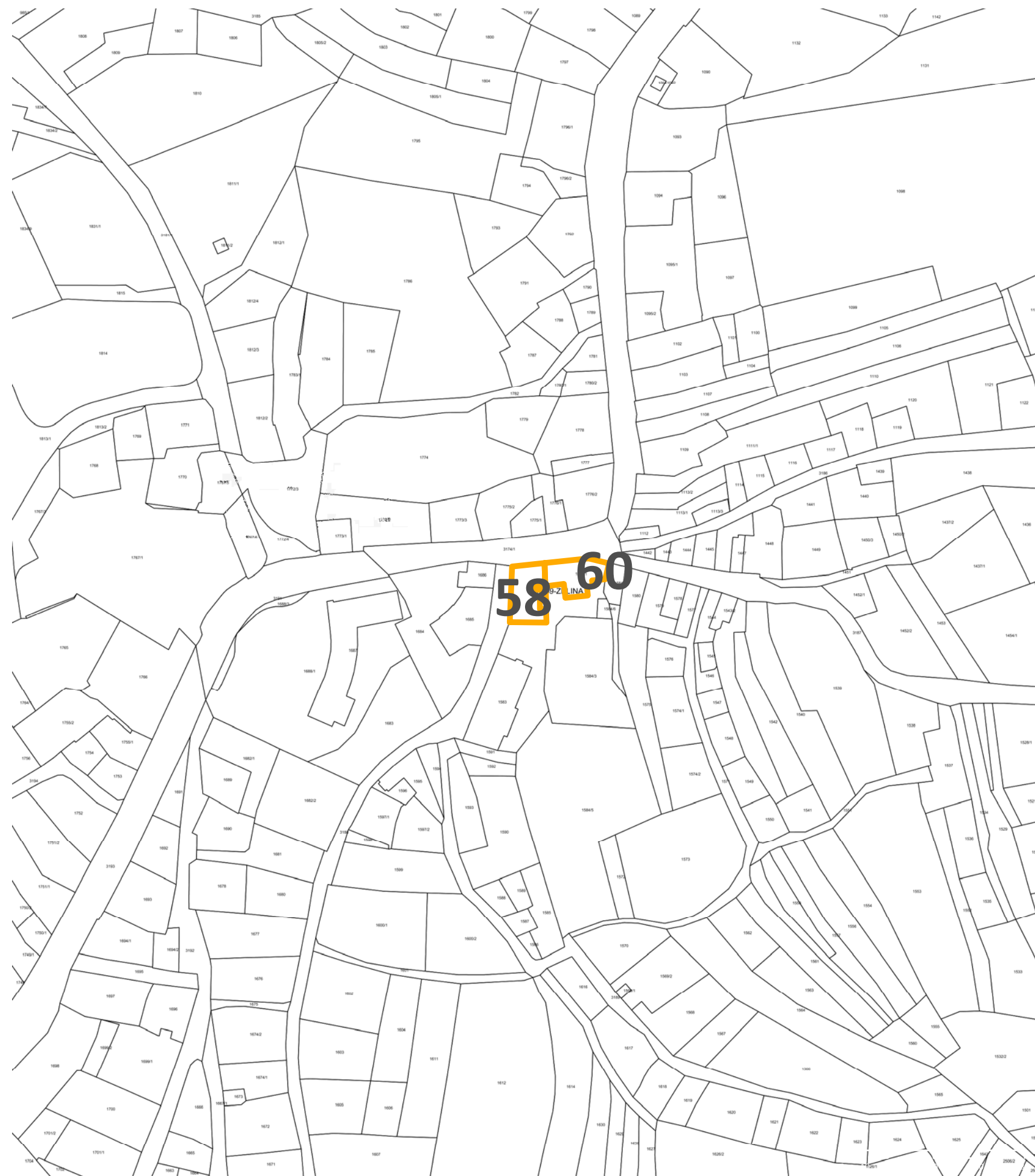
Nema obveze izrade UPU-a

ZAŠTITA

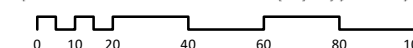
Ima

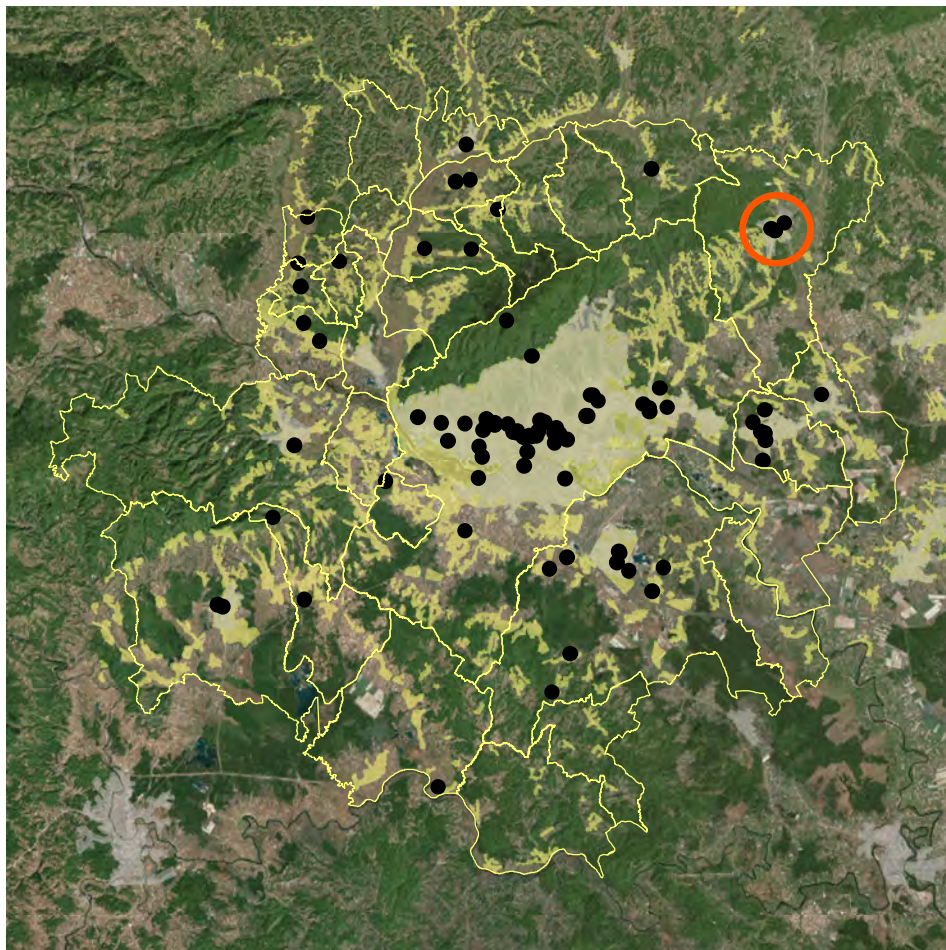
Napomena:

Podaci prikazani u Katalogu prikupljeni su od jedinica lokalne samouprave i Zagorske razvojne agencije i informativnog su karaktera. U slučaju razrade pojedine lokacije potrebno je dodatno provjeriti njihovu aktualnost.



WORLD IMAGERY (CLARITY), ESRI

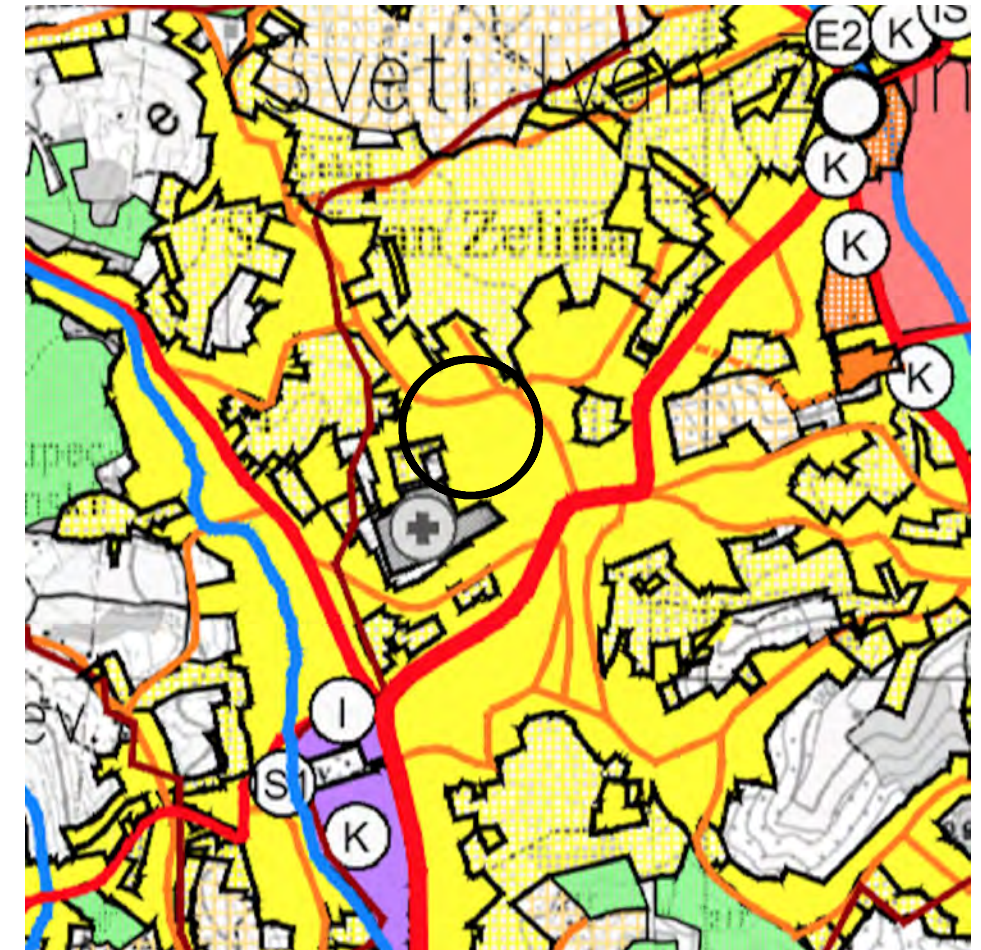




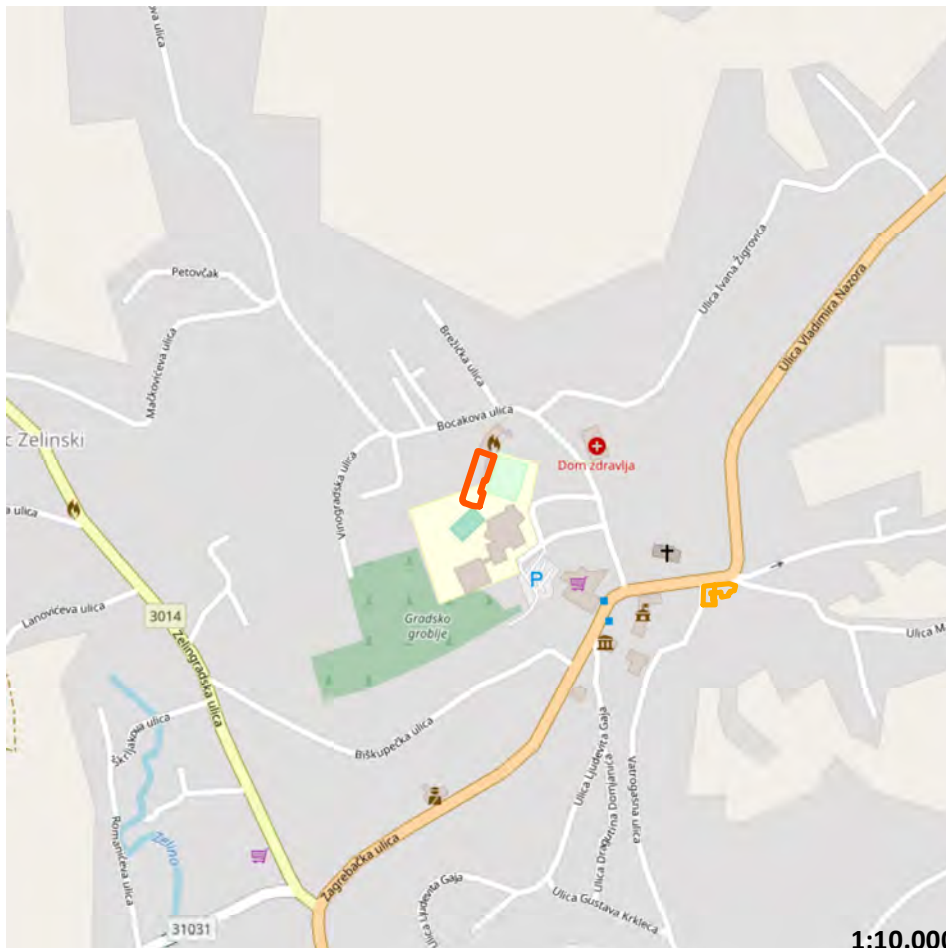
POSITION WITHIN URBAN AGGLOMERATION



CADASTER (KATASTAR.HR)



PLANNING PURPOSE (SPATIAL PLAN)



SITUATION

1:10.000



3D VIEW (GOOGLE EARTH)



EXISTING SITUATION (GOGGLE STREETVIEW, 2011)

ATLAS OF BROWNFIELDS

59 STARE GARAŽE

OZNAKA NA KARTI

59

NAZIV

Stare garaže

ADRESA

Trg kardinala Stepinca, Sveti Ivan Zelina, 10380 Sveti Ivan Zelina

JLS, ŽUPANIJA

SVETI IVAN ZELINA, ZAGREBAČKA ŽUPANIJA

POVRŠINA (ha)

0,16

VLASNIŠTVO

JLS

PRETHODNO KORIŠENJE

Javna i društvena namjena

PRIVREMENO KORIŠTENJE

Javna i društvena

PLANSKA NAMJENA

Građevinsko područje naselja

OZNAKA PLANSKE NAMJENE

GP

OBVEZA IZRADE UPU-a

Nema obveze izrade UPU-a

ZAŠTITA

Nema

Napomena:

Podaci prikazani u Katalogu prikupljeni su od jedinica lokalne samouprave i Zagorske razvojne agencije i informativnog su karaktera. U slučaju razrade pojedine lokacije potrebno je dodatno provjeriti njihovu aktualnost.



WORLD IMAGERY (CLARITY), ESRI

OZNAKA NA KARTI

59

NAZIV

Stare garaže

ADRESA

Trg kardinala Stepinca, Sveti Ivan Zelina, 10380 Sveti Ivan Zelina

JLS, ŽUPANIJA

SVETI IVAN ZELINA, ZAGREBAČKA ŽUPANIJA

POVRŠINA (ha)

0,16

VLASNIŠTVO

JLS

PRETHODNO KORIŠENJE

Javna i društvena namjena

PRIVREMENO KORIŠTENJE

Javna i društvena

PLANSKA NAMJENA

Građevinsko područje naselja

OZNAKA PLANSKE NAMJENE

GP

OBVEZA IZRADE UPU-a

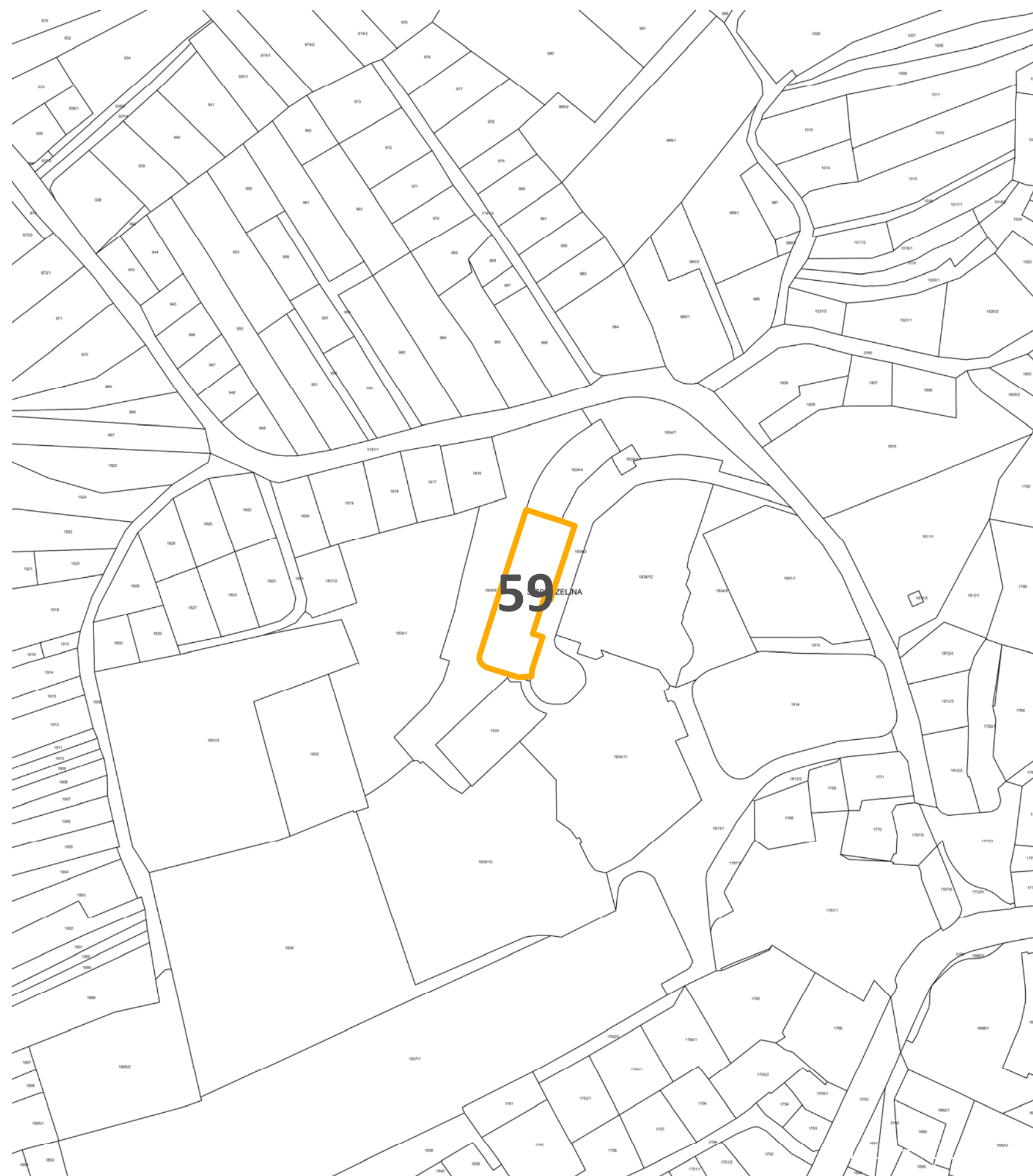
Nema obveze izrade UPU-a

ZAŠTITA

Nema

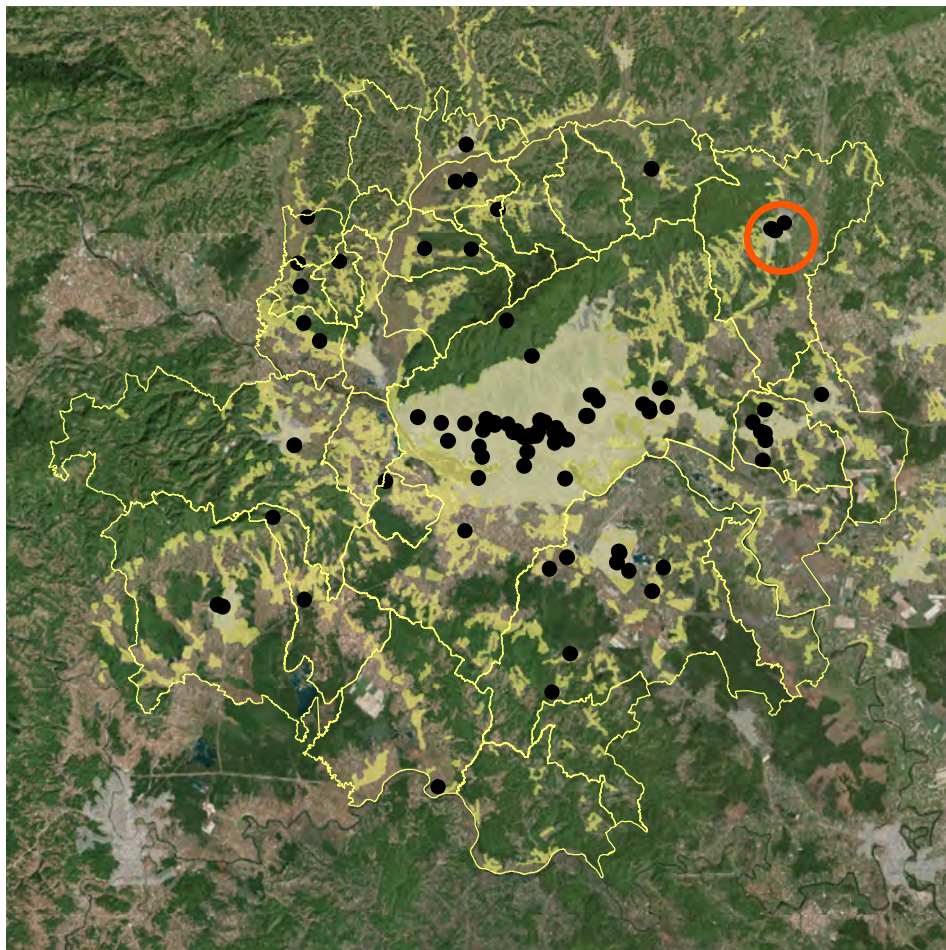
Napomena:

Podaci prikazani u Katalogu prikupljeni su od jedinica lokalne samouprave i Zagorske razvojne agencije i informativnog su karaktera. U slučaju razrade pojedine lokacije potrebno je dodatno provjeriti njihovu aktualnost.



WORLD IMAGERY (CLARITY), ESRI

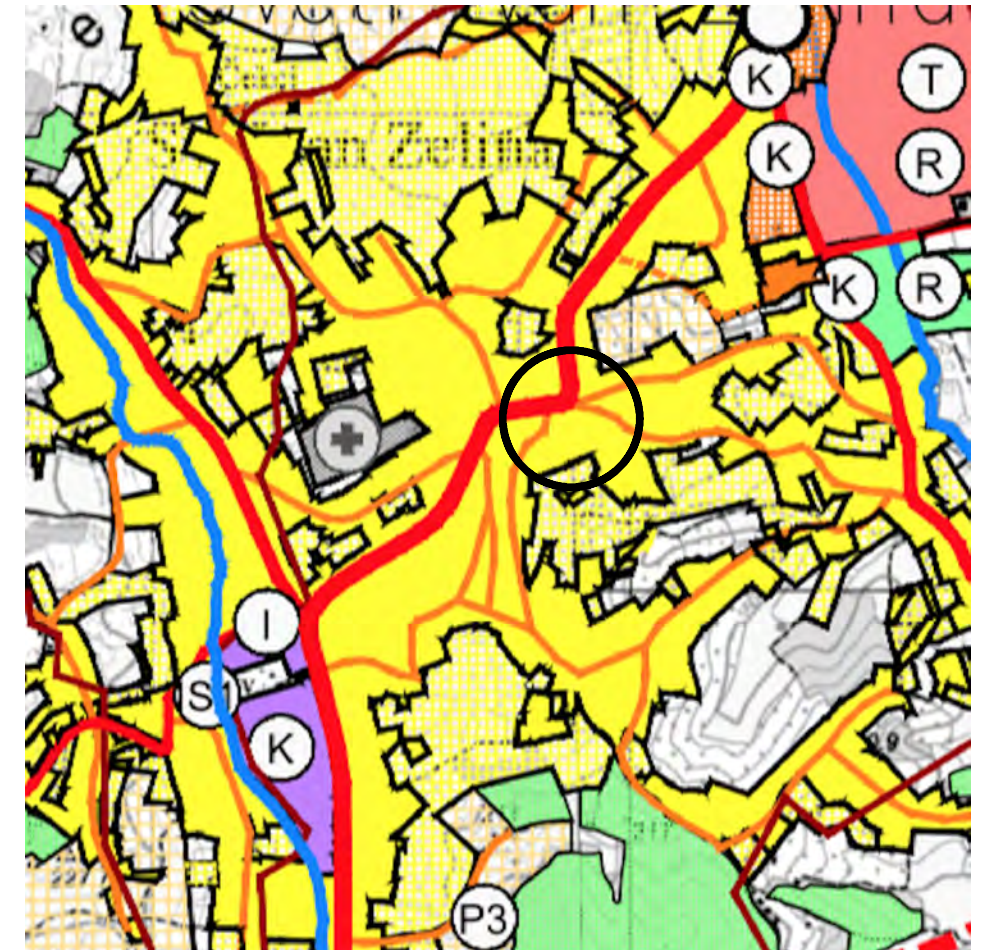
0 10 20 40 60 80 100 m



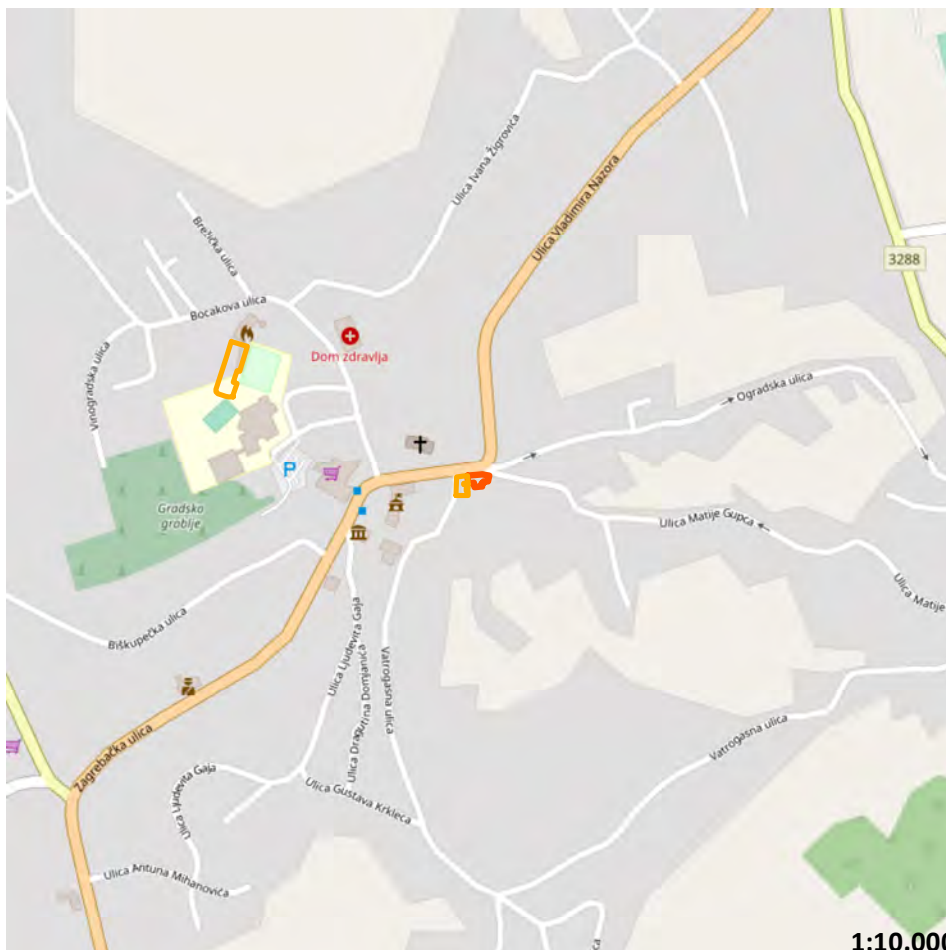
POSITION WITHIN URBAN AGGLOMERATION



CADASTER (KATASTAR.HR)



PLANNING PURPOSE (SPATIAL PLAN)



SITUATION

1:10.000



3D VIEW (GOOGLE EARTH)



EXISTING SITUATION (GOGGLE STREETVIEW, 2011)

ATLAS OF BROWNFIELDS

60 STARA ŠKOLA

OZNAKA NA KARTI

60

NAZIV

Stara škola

ADRESA

Ulica braće Radić 10, Sveti Ivan Zelina, 10380 Sveti Ivan Zelina

JLS, ŽUPANIJA

SVETI IVAN ZELINA, ZAGREBAČKA ŽUPANIJA

POVRŠINA (ha)

0,03

VLASNIŠTVO

JLS

PRETHODNO KORIŠENJE

Javna i društvena namjena

PRIVREMENO KORIŠTENJE

Javna i društvena

PLANSKA NAMJENA

Građevinsko područje naselja

OZNAKA PLANSKE NAMJENE

GP

OBVEZA IZRADE UPU-a

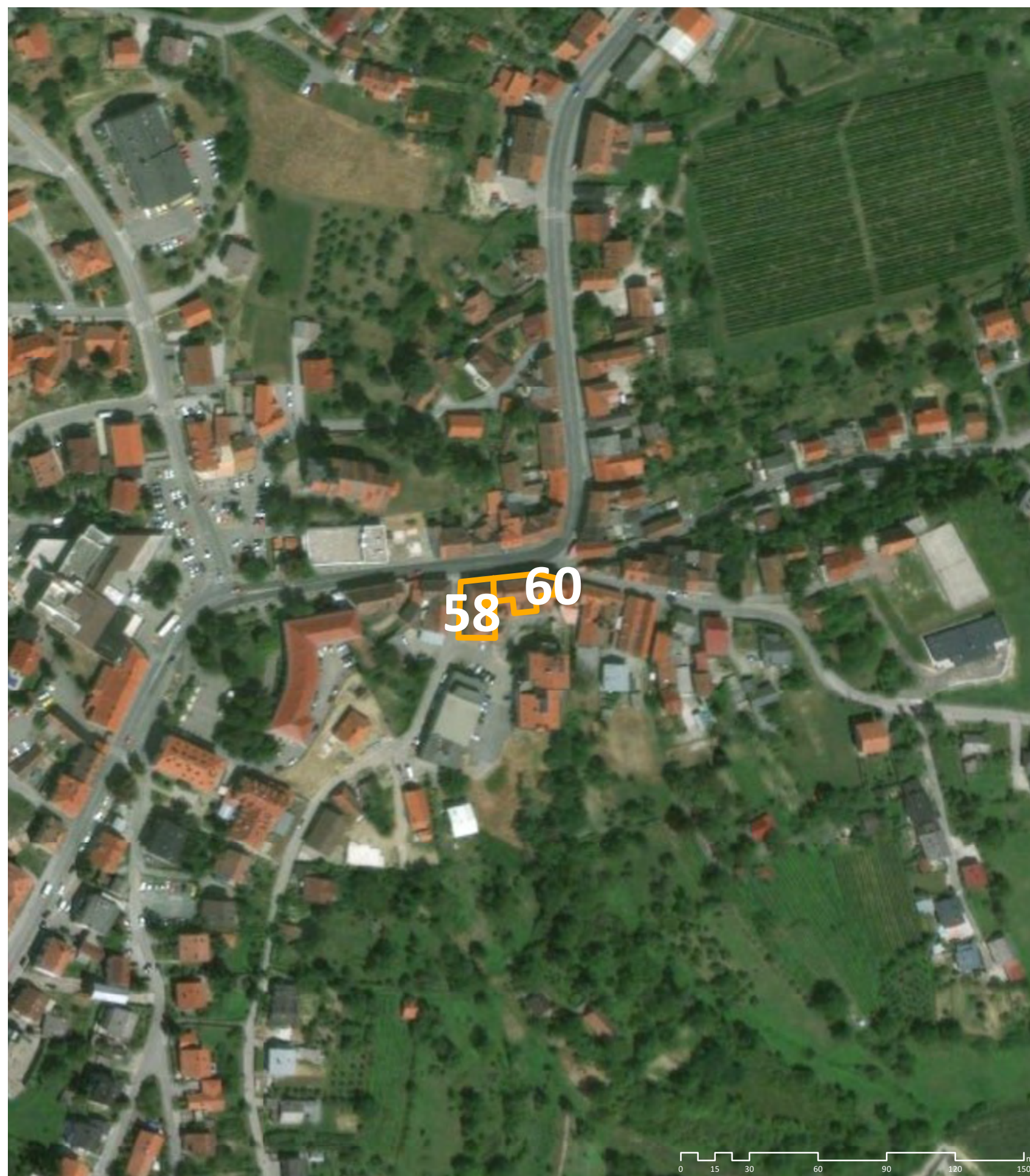
Nema obveze izrade UPU-a

ZAŠTITA

Ima

Napomena:

Podaci prikazani u Katalogu prikupljeni su od jedinica lokalne samouprave i Zagorske razvojne agencije i informativnog su karaktera. U slučaju razrade pojedine lokacije potrebno je dodatno provjeriti njihovu aktualnost.



WORLD IMAGERY (CLARITY), ESRI

OZNAKA NA KARTI

60

NAZIV

Stara škola

ADRESA

Ulica braće Radić 10, Sveti Ivan Zelina, 10380 Sveti Ivan Zelina

JLS, ŽUPANIJA

SVETI IVAN ZELINA, ZAGREBAČKA ŽUPANIJA

POVRŠINA (ha)

0,03

VLASNIŠTVO

JLS

PRETHODNO KORIŠENJE

Javna i društvena namjena

PRIVREMENO KORIŠTENJE

Javna i društvena

PLANSKA NAMJENA

Građevinsko područje naselja

OZNAKA PLANSKE NAMJENE

GP

OBVEZA IZRADE UPU-a

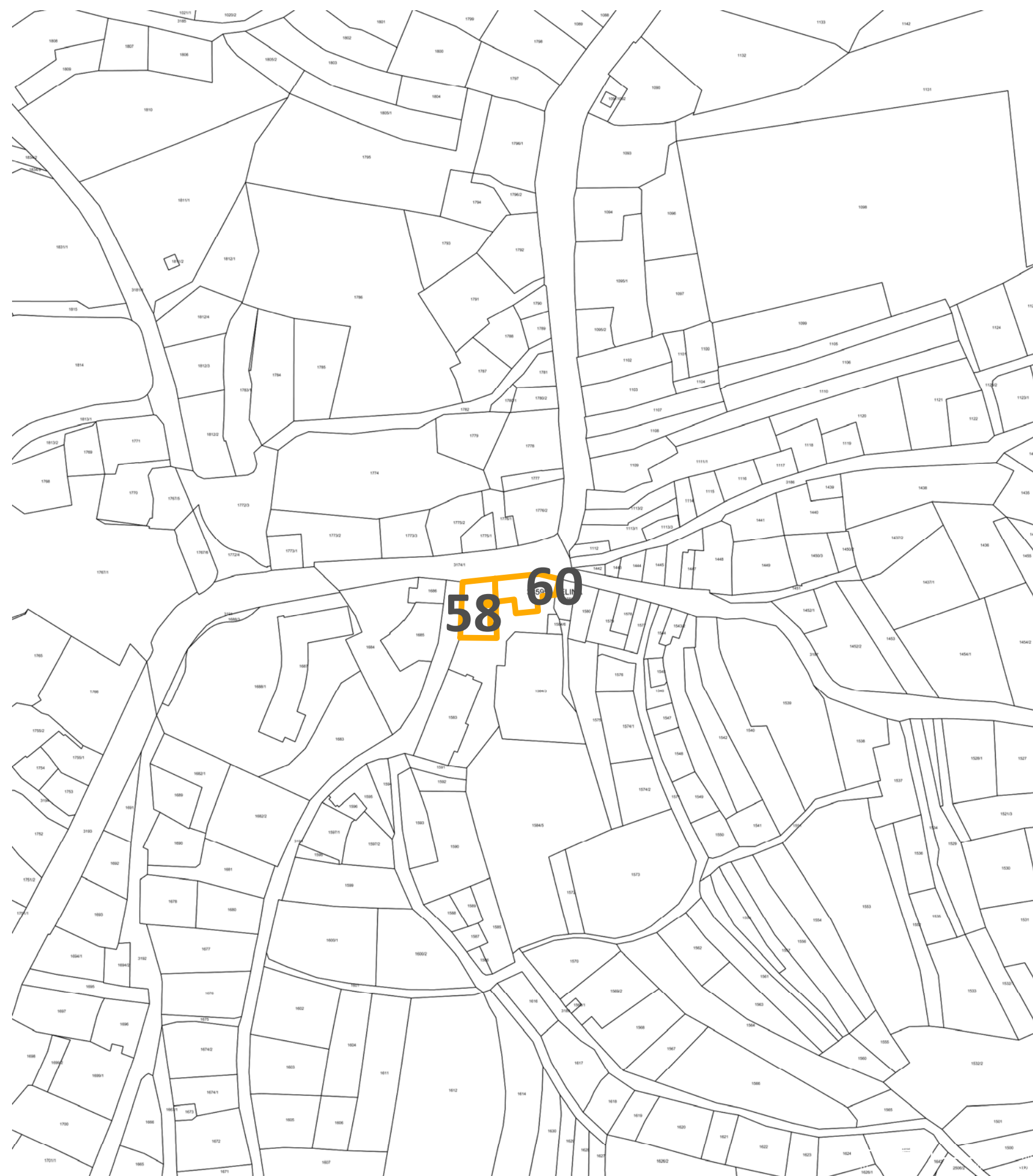
Nema obveze izrade UPU-a

ZAŠTITA

Ima

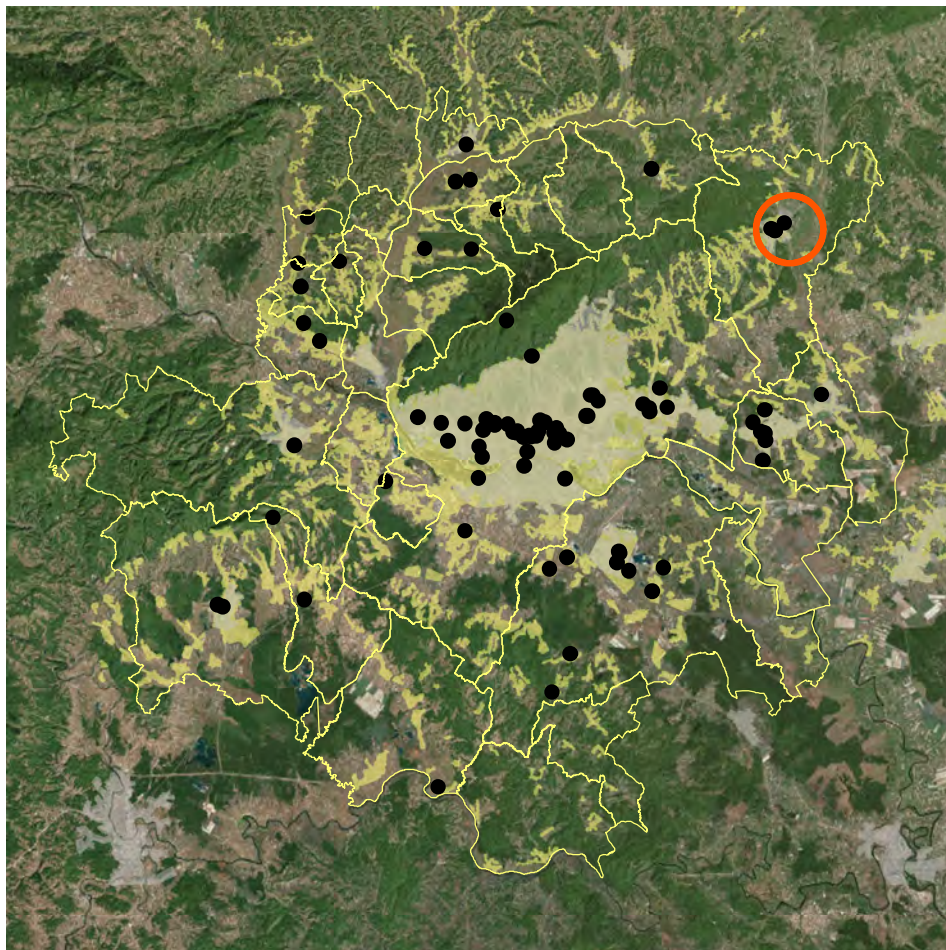
Napomena:

Podaci prikazani u Katalogu prikupljeni su od jedinica lokalne samouprave i Zagorske razvojne agencije i informativnog su karaktera. U slučaju razrade pojedine lokacije potrebno je dodatno provjeriti njihovu aktualnost.



WORLD IMAGERY (CLARITY), ESRI

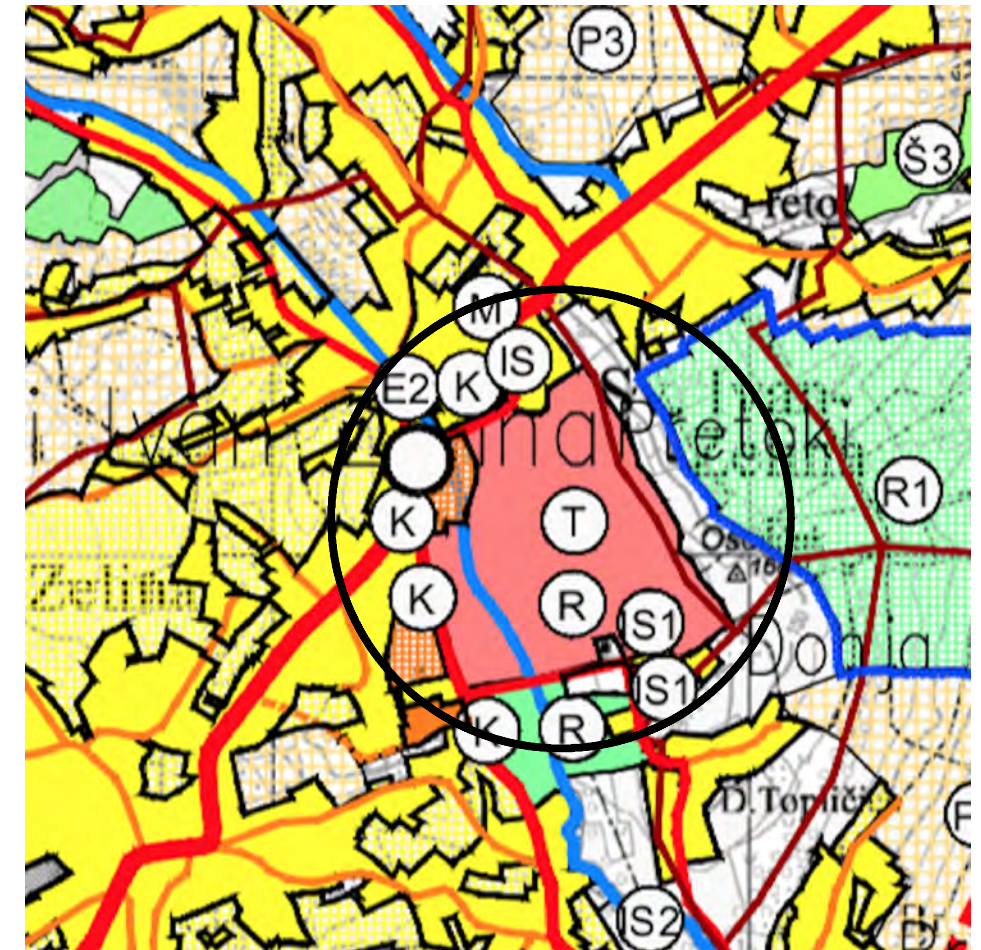
0 10 20 40 60 80 100 m



POSITION WITHIN URBAN AGGLOMERATION



CADASTER (KATASTAR.HR)




PLANNING PURPOSE (SPATIAL PLAN)



SITUATION 1:20.000



3D VIEW (GOOGLE EARTH)



EXISTING SITUATION (GOGGLE STREETVIEW, 2011)

ATLAS OF BROWNFIELDS

61 TURISTIČKO SPORTSKO-REKREACIJSKI CENTAR, ZELINSKO KUPALIŠTE

OZNAKA NA KARTI

61

NAZIV

Turističko sportsko-rekreacijski centar, Zelinsko kupalište

ADRESA

Ulica Vladimira Nazora, Sveti Ivan Zelina, 10380 Sveti Ivan Zelina

JLS, ŽUPANIJA

SVETI IVAN ZELINA, ZAGREBAČKA ŽUPANIJA

POVRŠINA (ha)

4,46

VLASNIŠTVO

JLS

PRETHODNO KORIŠENJE

Turizam i ugostiteljstvo

PRIVREMENO KORIŠTENJE

Nema privremeno korištenje

PLANSKA NAMJENA

Turističko-ugostiteljska namjena

OZNAKA PLANSKE NAMJENE

T - gosp. namjena - ugost. turistička, R - šport. rekreacij. namj.

OBVEZA IZRADE UPU-a

Nema obveze izrade UPU-a

ZAŠTITA

Nema

Napomena:

Podaci prikazani u Katalogu prikupljeni su od jedinica lokalne samouprave i Zagorske razvojne agencije i informativnog su karaktera. U slučaju razrade pojedine lokacije potrebno je dodatno provjeriti njihovu aktualnost.



WORLD IMAGERY (CLARITY), ESRI

OZNAKA NA KARTI

61

NAZIV

Turističko sportsko-rekreacijski centar, Zelinsko kupalište

ADRESA

Ulica Vladimira Nazora, Sveti Ivan Zelina, 10380 Sveti Ivan Zelina

JLS, ŽUPANIJA

SVETI IVAN ZELINA, ZAGREBAČKA ŽUPANIJA

POVRŠINA (ha)

4,46

VLASNIŠTVO

JLS

PRETHODNO KORIŠENJE

Turizam i ugostiteljstvo

PRIVREMENO KORIŠTENJE

Nema privremeno korištenje

PLANSKA NAMJENA

Turističko-ugostiteljska namjena

OZNAKA PLANSKE NAMJENE

T - gosp. namjena - ugost. turistička, R - šport. rekreacij. namj.

OBVEZA IZRADE UPU-a

Nema obveze izrade UPU-a

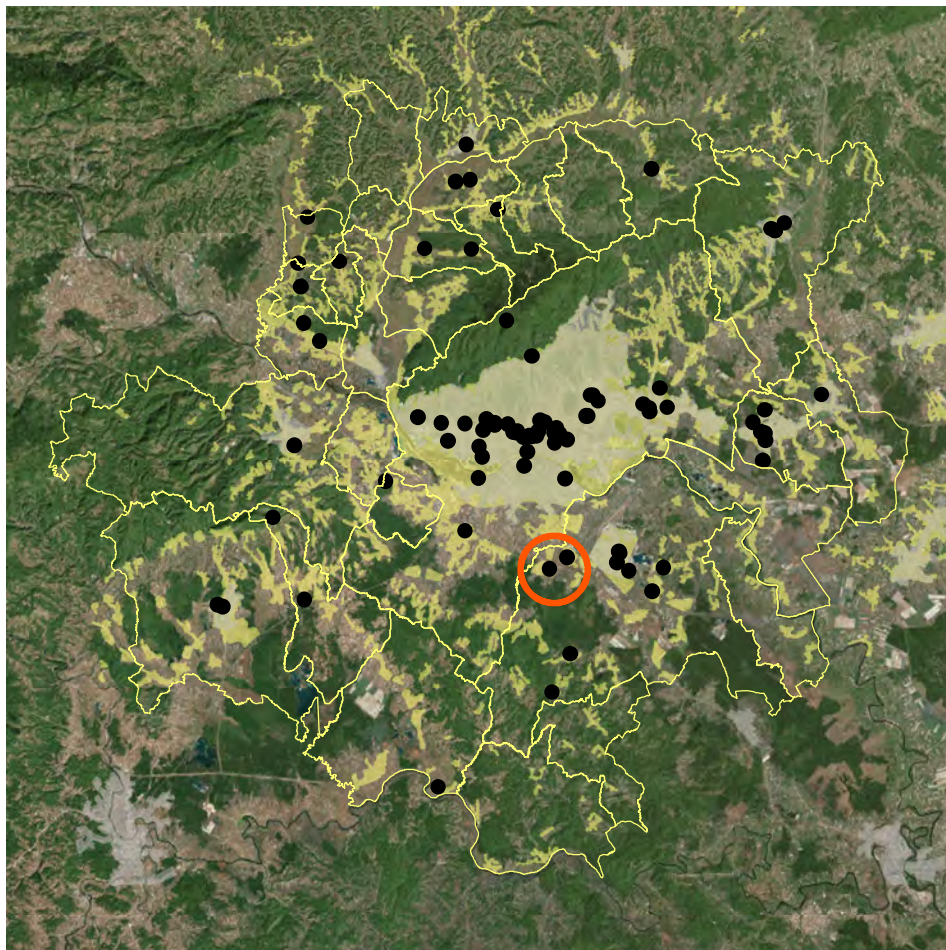
ZAŠTITA

Nema

Napomena:

Podaci prikazani u Katalogu prikupljeni su od jedinica lokalne samouprave i Zagorske razvojne agencije i informativnog su karaktera. U slučaju razrade pojedine lokacije potrebno je dodatno provjeriti njihovu aktualnost.





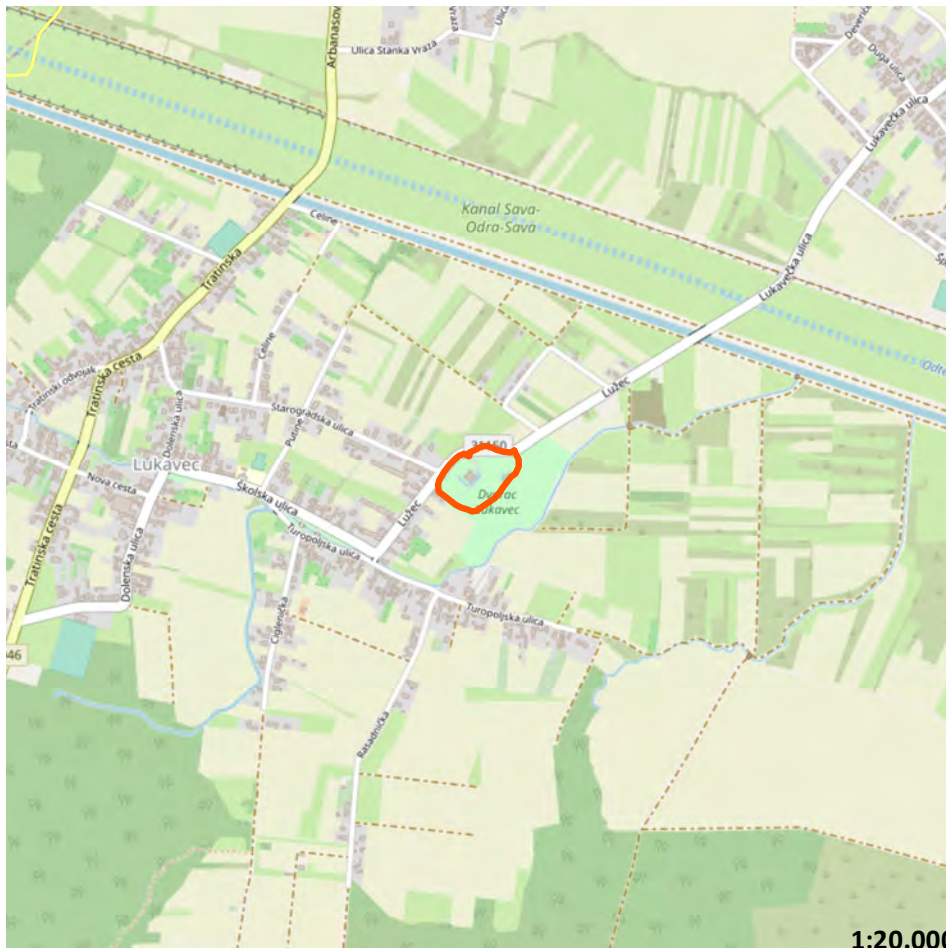
POSITION WITHIN URBAN AGGLOMERATION



CADASTER (KATASTAR.HR)



PLANNING PURPOSE (SPATIAL PLAN)



SITUATION 1:20.000



3D VIEW (GOOGLE EARTH)



EXISTING SITUATION (GOGGLE STREETVIEW, 2011)

ATLAS OF BROWNFIELDS

62 STARI GRAD LUKAVEC

OZNAKA NA KARTI

62

NAZIV

Stari grad Lukavec

ADRESA

Lužec, Lukavec, 10410 Velika Gorica

JLS, ŽUPANIJA

VELIKA GORICA, ZAGREBAČKA ŽUPANIJA

POVRŠINA (ha)

2,41

VLASNIŠTVO

JLS

PRETHODNO KORIŠENJE

Javna i društvena namjena

PRIVREMENO KORIŠTENJE

Javna i društvena

PLANSKA NAMJENA

Građevinsko područje naselja

OZNAKA PLANSKE NAMJENE

GP

OBVEZA IZRADE UPU-a

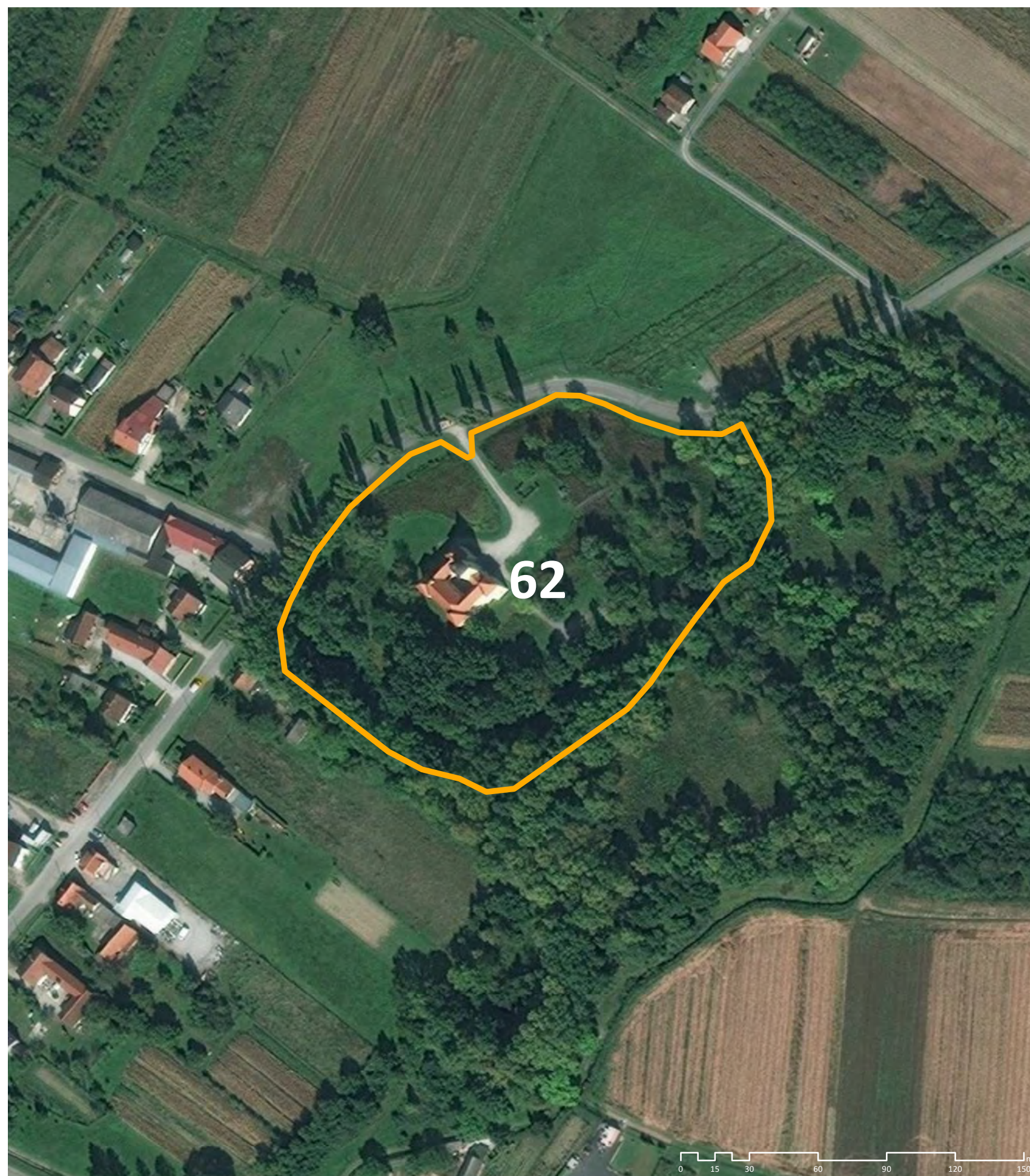
Obveza izrade UPU-a

ZAŠTITA

Ima

Napomena:

Podaci prikazani u Katalogu prikupljeni su od jedinica lokalne samouprave i Zagorske razvojne agencije i informativnog su karaktera. U slučaju razrade pojedine lokacije potrebno je dodatno provjeriti njihovu aktualnost.



WORLD IMAGERY (CLARITY), ESRI

OZNAKA NA KARTI

62

NAZIV

Stari grad Lukavec

ADRESA

Lužec, Lukavec, 10410 Velika Gorica

JLS, ŽUPANIJA

VELIKA GORICA, ZAGREBAČKA ŽUPANIJA

POVRŠINA (ha)

2,41

VLASNIŠTVO

JLS

PRETHODNO KORIŠENJE

Javna i društvena namjena

PRIVREMENO KORIŠTENJE

Javna i društvena

PLANSKA NAMJENA

Građevinsko područje naselja

OZNAKA PLANSKE NAMJENE

GP

OBVEZA IZRADE UPU-a

Obveza izrade UPU-a

ZAŠTITA

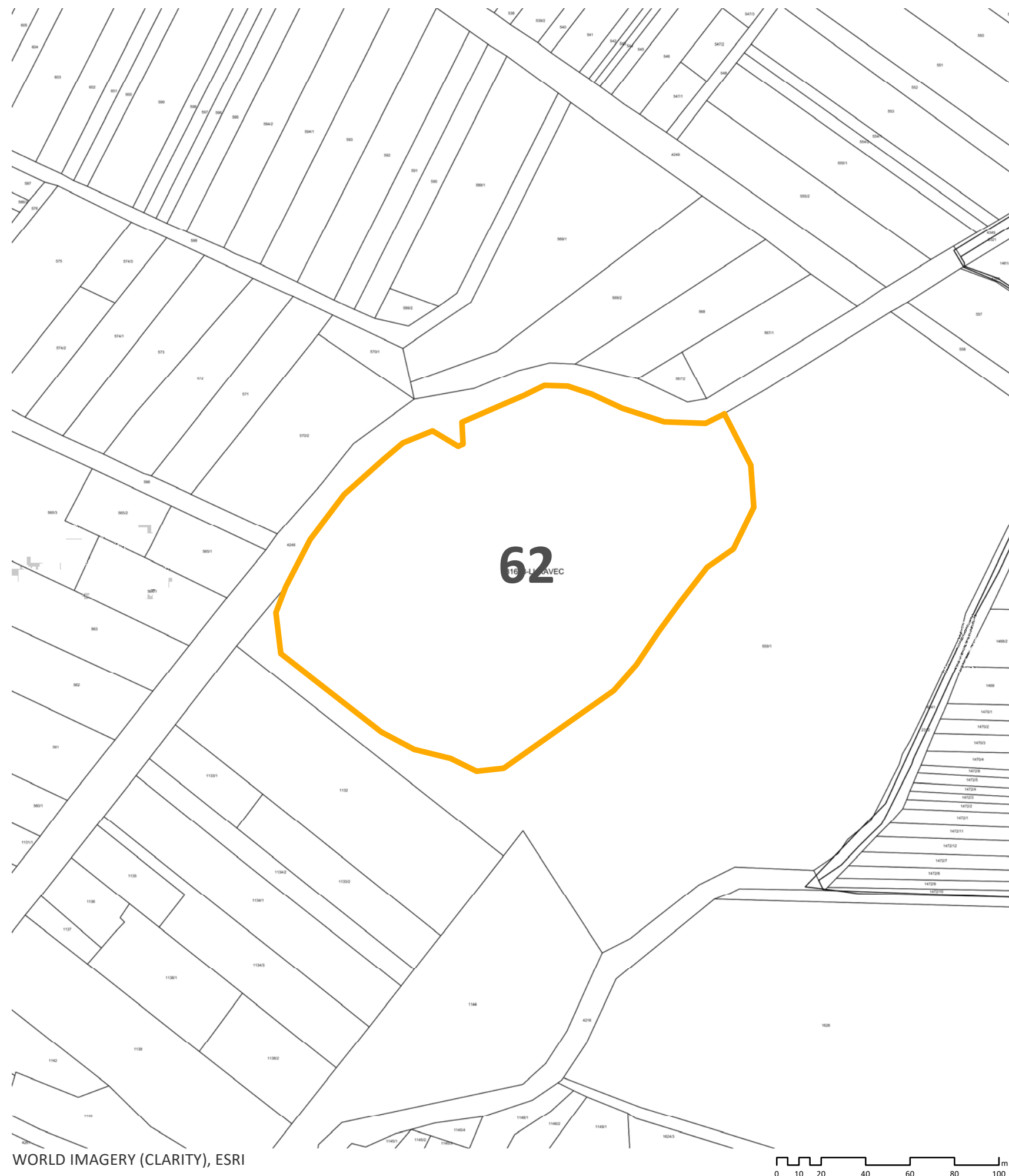
Ima

Napomena:

Podaci prikazani u Katalogu prikupljeni su od jedinica lokalne samouprave i Zagorske razvojne agencije i informativnog su karaktera. U slučaju razrade pojedine lokacije potrebno je dodatno provjeriti njihovu aktualnost.

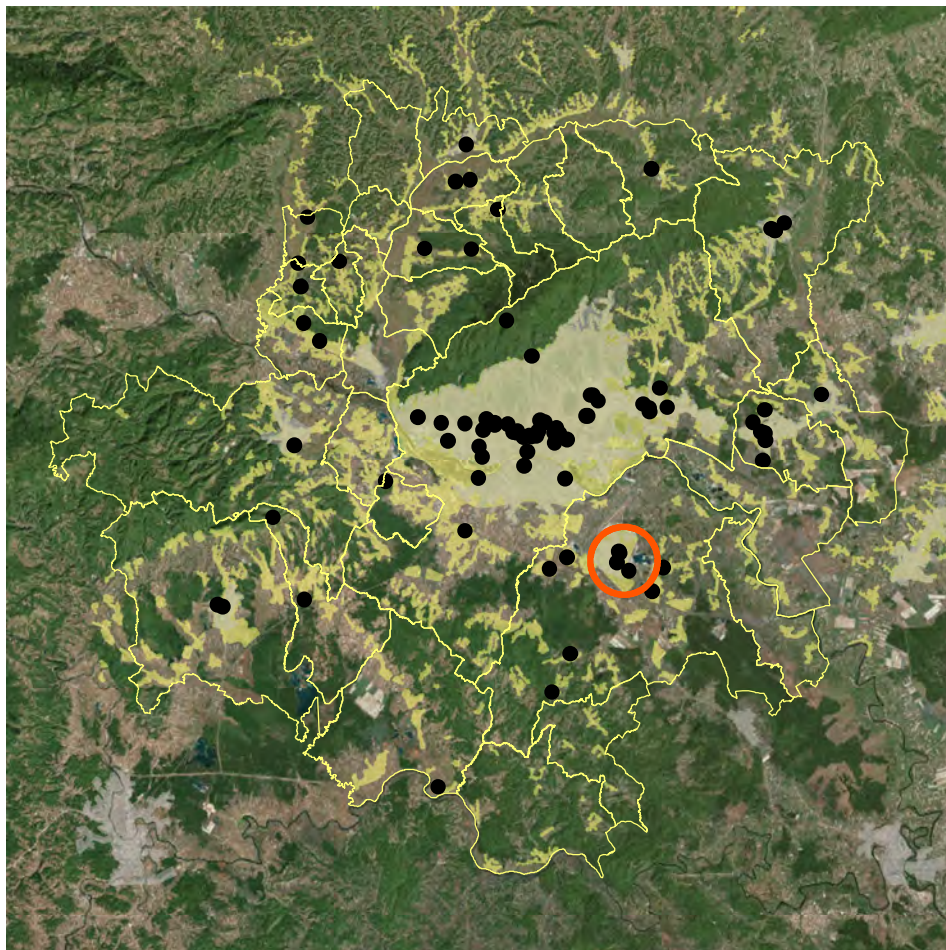
ATLAS BROWNFIELD POVRŠINA

GRAD ZAGREB - GRADSKI URED ZA STRATEGIJSKO PLANIRANJE I RAZVOJ GRADA



STARI GRAD LUKAVEC

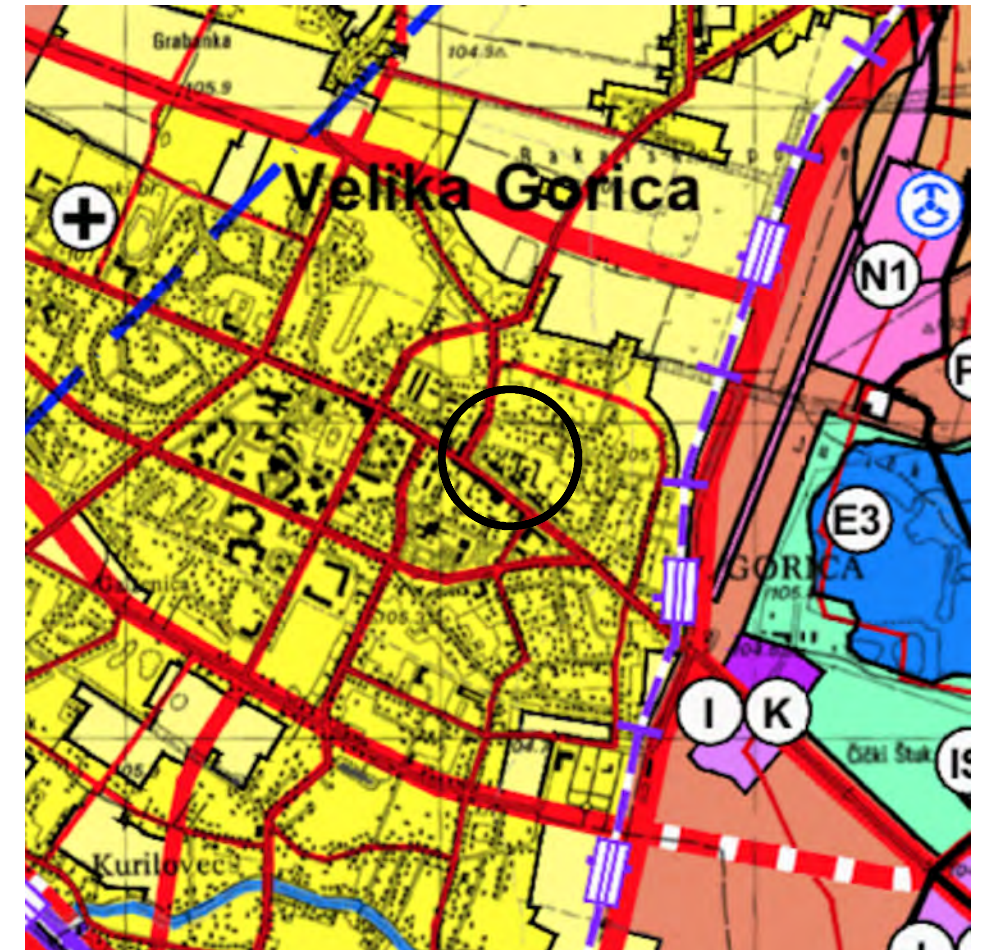
ZAGREB, studeni 2019.



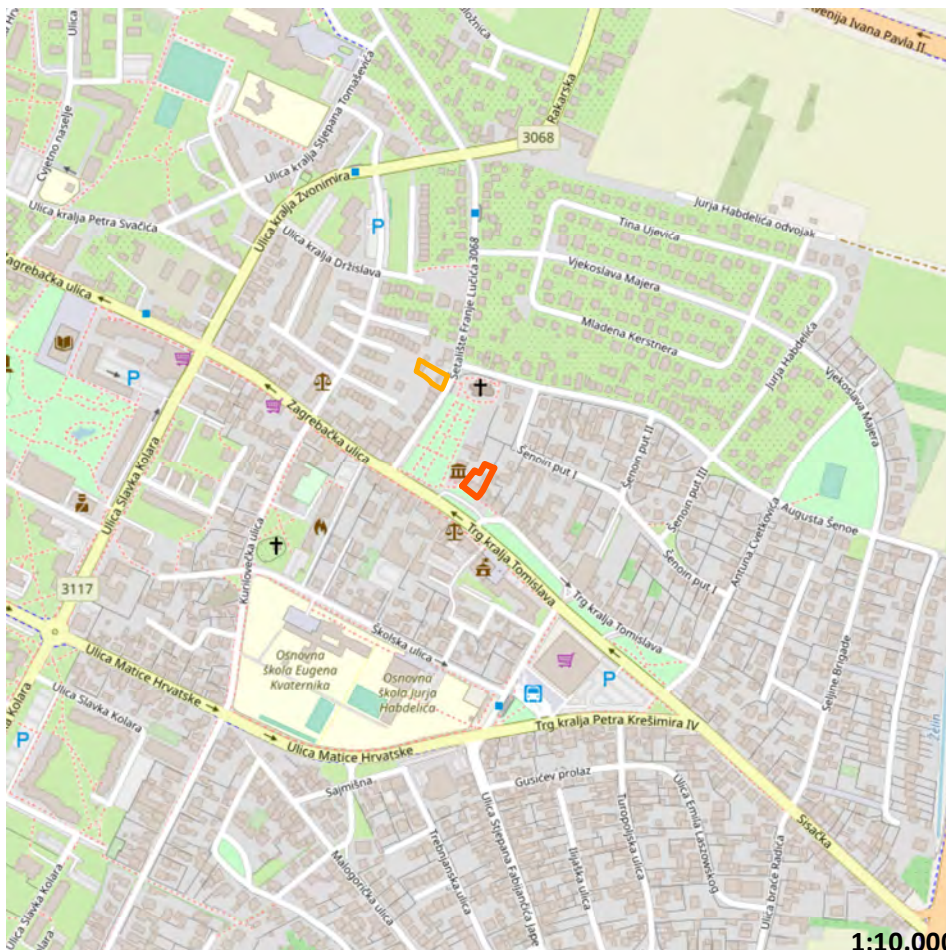
POSITION WITHIN URBAN AGGLOMERATION



CADASTER (KATASTAR.HR)



PLANNING PURPOSE (SPATIAL PLAN)



SITUATION

1:10.000



3D VIEW (GOOGLE EARTH)



EXISTING SITUATION (GOGGLE STREETVIEW, 2011)

ATLAS OF BROWNFIELDS

63 STARA OPĆINA

OZNAKA NA KARTI

63

NAZIV

Stara općina

ADRESA

Trg kralja Tomislava 2, Velika Gorica, 10410 Velika Gorica

JLS, ŽUPANIJA

VELIKA GORICA, ZAGREBAČKA ŽUPANIJA

POVRŠINA (ha)

0,09

VLASNIŠTVO

JLS

PRETHODNO KORIŠENJE

Javna i društvena namjena

PRIVREMENO KORIŠTENJE

Javna i društvena

PLANSKA NAMJENA

Građevinsko područje naselja

OZNAKA PLANSKE NAMJENE

GP

OBVEZA IZRADE UPU-a

Obveza izrade UPU-a

ZAŠTITA

Ima

Napomena:

Podaci prikazani u Katalogu prikupljeni su od jedinica lokalne samouprave i Zagorske razvojne agencije i informativnog su karaktera. U slučaju razrade pojedine lokacije potrebno je dodatno provjeriti njihovu aktualnost.



WORLD IMAGERY (CLARITY), ESRI

OZNAKA NA KARTI

63

NAZIV

Stara općina

ADRESA

Trg kralja Tomislava 2, Velika Gorica, 10410 Velika Gorica

JLS, ŽUPANIJA

VELIKA GORICA, ZAGREBAČKA ŽUPANIJA

POVRŠINA (ha)

0,09

VLASNIŠTVO

JLS

PRETHODNO KORIŠENJE

Javna i društvena namjena

PRIVREMENO KORIŠTENJE

Javna i društvena

PLANSKA NAMJENA

Građevinsko područje naselja

OZNAKA PLANSKE NAMJENE

GP

OBVEZA IZRADE UPU-a

Obveza izrade UPU-a

ZAŠTITA

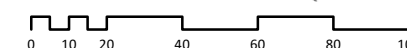
Ima

Napomena:

Podaci prikazani u Katalogu prikupljeni su od jedinica lokalne samouprave i Zagorske razvojne agencije i informativnog su karaktera. U slučaju razrade pojedine lokacije potrebno je dodatno provjeriti njihovu aktualnost.

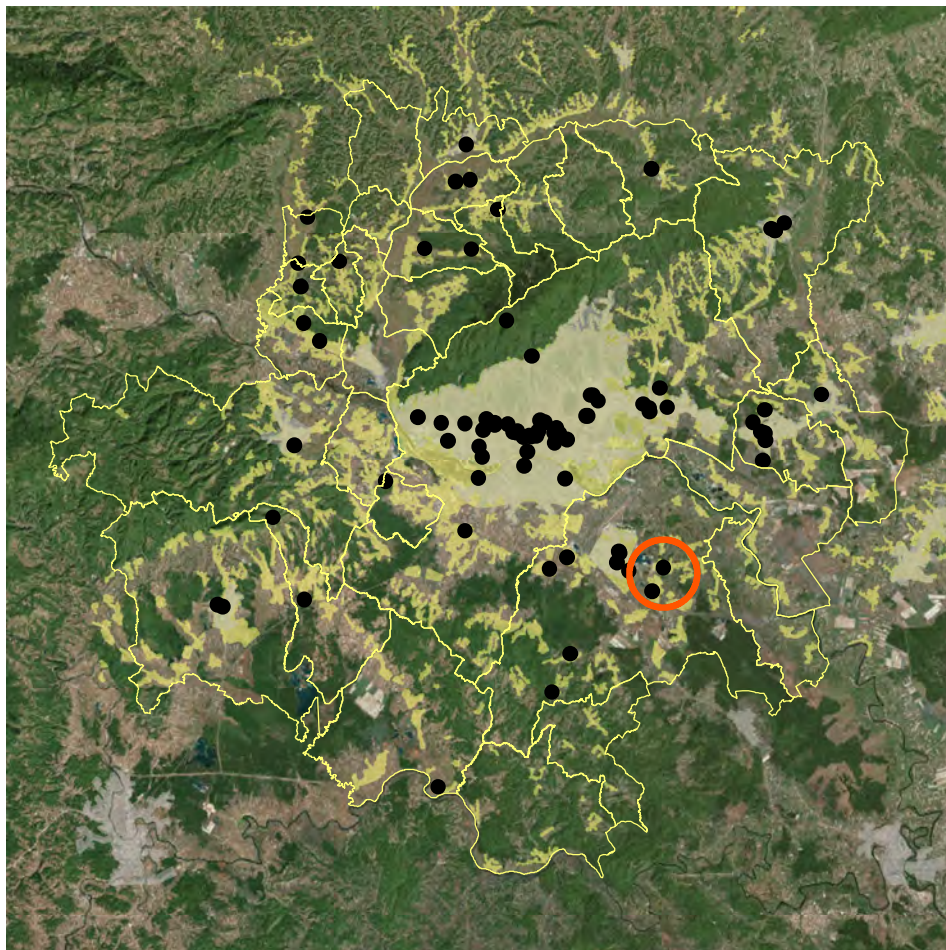


WORLD IMAGERY (CLARITY), ESRI



STARA OPĆINA

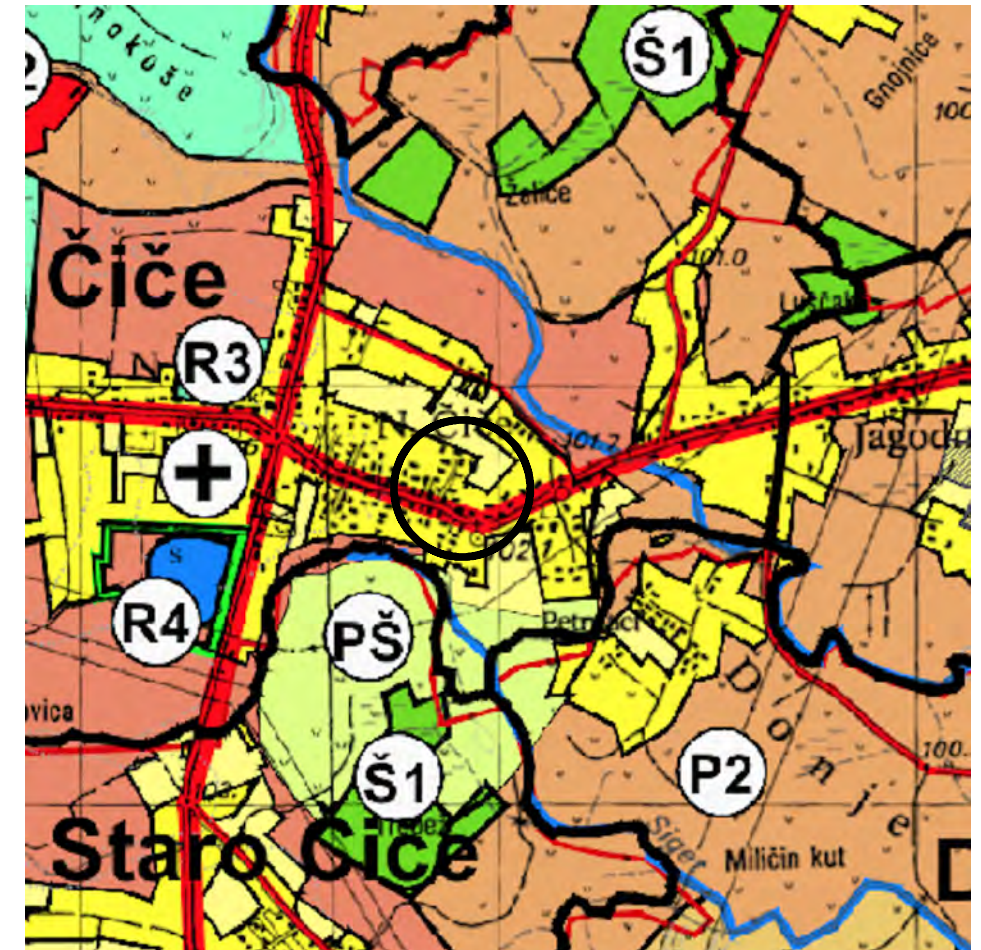
ATLAS BROWNFIELD POVRŠINA



POSITION WITHIN URBAN AGGLOMERATION



CADASTER (KATASTAR.HR)



PLANNING PURPOSE (SPATIAL PLAN)



SITUATION

1:10.000



3D VIEW (GOOGLE EARTH)



EXISTING SITUATION (GOGGLE STREETVIEW, 2011)

ATLAS OF BROWNFIELDS

64 STARA ŠKOLA

OZNAKA NA KARTI

64

NAZIV

Stara škola

ADRESA

Velikogorička ulica 145, Novo Čiče, 10410 Velika Gorica

JLS, ŽUPANIJA

VELIKA GORICA, ZAGREBAČKA ŽUPANIJA

POVRŠINA (ha)

0,32

VLASNIŠTVO

JLS

PRETHODNO KORIŠENJE

Javna i društvena namjena

PRIVREMENO KORIŠTENJE

Javna i društvena

PLANSKA NAMJENA

Građevinsko područje naselja

OZNAKA PLANSKE NAMJENE

GP

OBVEZA IZRADE UPU-a

Obveza izrade UPU-a

ZAŠTITA

Ima

Napomena:

Podaci prikazani u Katalogu prikupljeni su od jedinica lokalne samouprave i Zagorske razvojne agencije i informativnog su karaktera. U slučaju razrade pojedine lokacije potrebno je dodatno provjeriti njihovu aktualnost.



WORLD IMAGERY (CLARITY), ESRI

OZNAKA NA KARTI

64

NAZIV

Stara škola

ADRESA

Velikogorička ulica 145, Novo Čiče, 10410 Velika Gorica

JLS, ŽUPANIJA

VELIKA GORICA, ZAGREBAČKA ŽUPANIJA

POVRŠINA (ha)

0,32

VLASNIŠTVO

JLS

PRETHODNO KORIŠENJE

Javna i društvena namjena

PRIVREMENO KORIŠTENJE

Javna i društvena

PLANSKA NAMJENA

Građevinsko područje naselja

OZNAKA PLANSKE NAMJENE

GP

OBVEZA IZRADE UPU-a

Obveza izrade UPU-a

ZAŠTITA

Ima

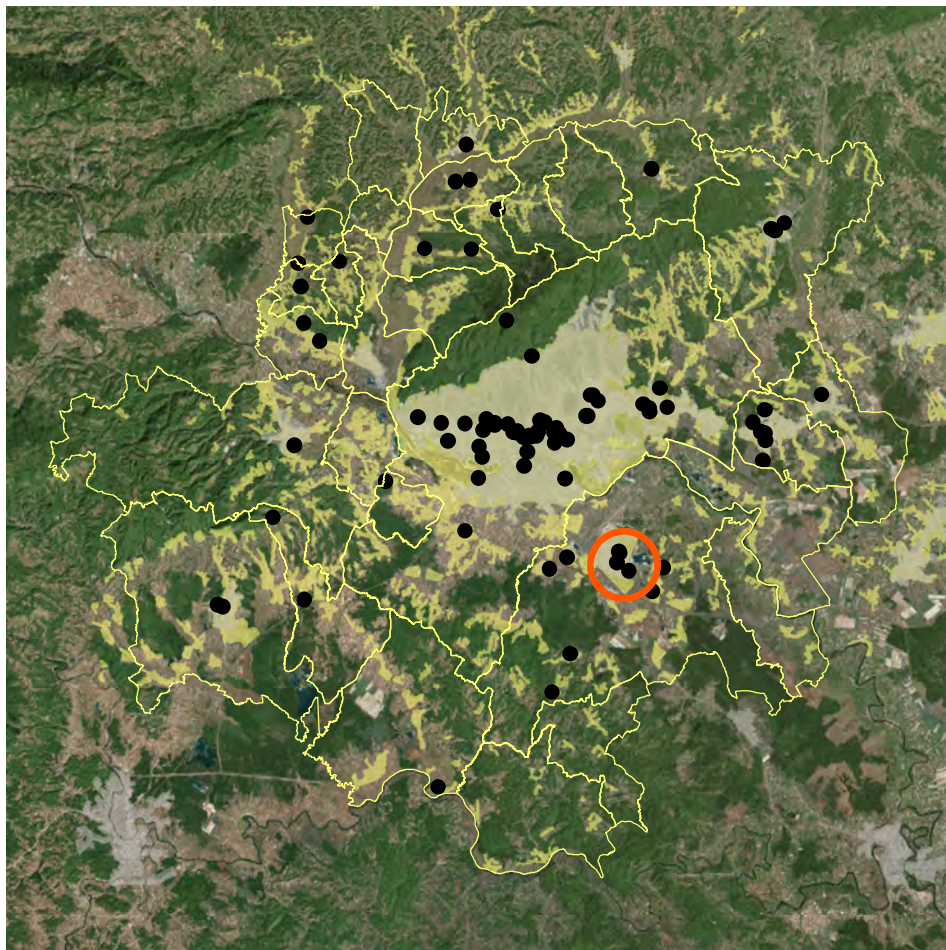
Napomena:

Podaci prikazani u Katalogu prikupljeni su od jedinica lokalne samouprave i Zagorske razvojne agencije i informativnog su karaktera. U slučaju razrade pojedine lokacije potrebno je dodatno provjeriti njihovu aktualnost.



WORLD IMAGERY (CLARITY), ESRI

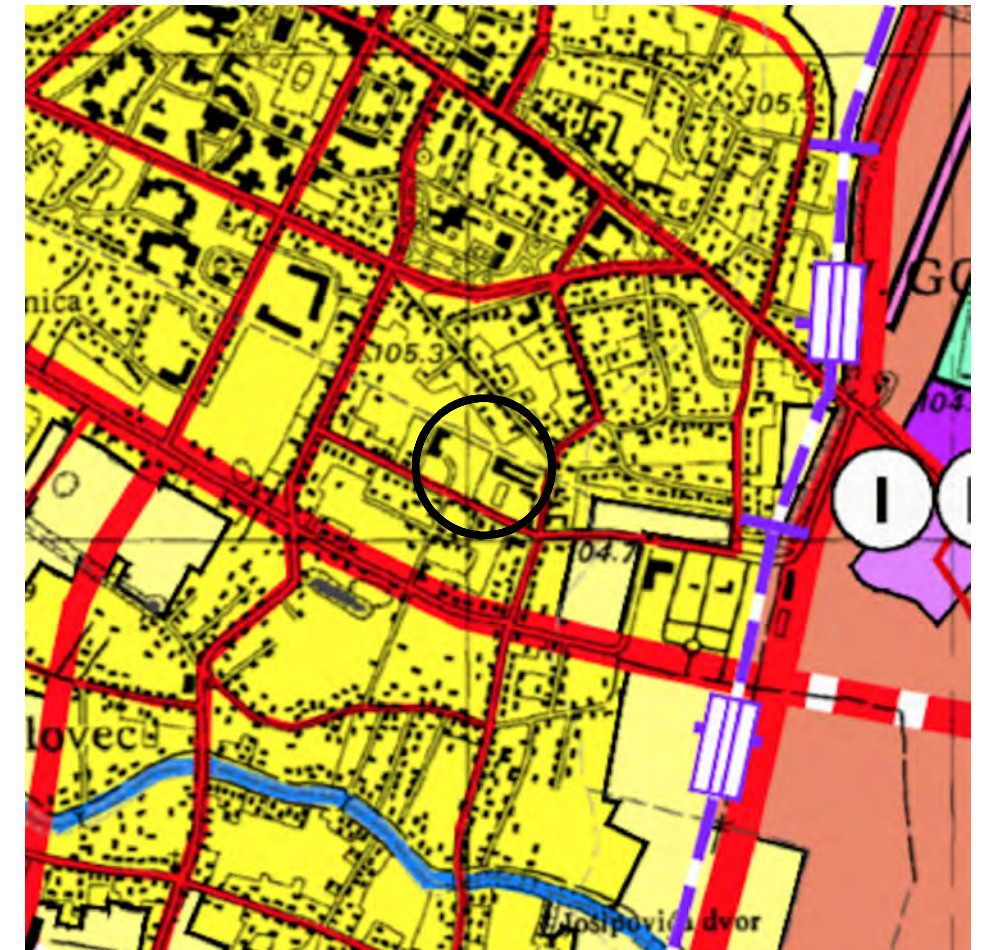
0 10 20 40 60 80 100 m



POSITION WITHIN URBAN AGGLOMERATION



CADASTER (KATASTAR.HR)



PLANNING PURPOSE (SPATIAL PLAN)




SITUATION

1:10.000



3D VIEW (GOOGLE EARTH)



EXISTING SITUATION (GOGGLE STREETVIEW, 2018)

ATLAS OF BROWNFIELDS

65 STARA ZGRADA VELKOMA

OZNAKA NA KARTI

65

NAZIV

Stara zgrada Velkoma

ADRESA

Ivana Gorana Kovačića 13, Velika Gorica, 10410 Velika Gorica

JLS, ŽUPANIJA

VELIKA GORICA, ZAGREBAČKA ŽUPANIJA

POVRŠINA (ha)

0,54

VLASNIŠTVO

Ostale pravne i fizičke osobe

PRETHODNO KORIŠENJE

Poslovna namjena

PRIVREMENO KORIŠTENJE

Nema privremeno korištenje

PLANSKA NAMJENA

Građevinsko područje naselja

OZNAKA PLANSKE NAMJENE

GP

OBVEZA IZRADE UPU-a

Obveza izrade UPU-a

ZAŠTITA

Nema

Napomena:

Podaci prikazani u Katalogu prikupljeni su od jedinica lokalne samouprave i Zagorske razvojne agencije i informativnog su karaktera. U slučaju razrade pojedine lokacije potrebno je dodatno provjeriti njihovu aktualnost.



WORLD IMAGERY (CLARITY), ESRI

OZNAKA NA KARTI

65

NAZIV

Stara zgrada Velkoma

ADRESA

Ivana Gorana Kovačića 13, Velika Gorica, 10410 Velika Gorica

JLS, ŽUPANIJA

VELIKA GORICA, ZAGREBAČKA ŽUPANIJA

POVRŠINA (ha)

0,54

VLASNIŠTVO

Ostale pravne i fizičke osobe

PRETHODNO KORIŠENJE

Poslovna namjena

PRIVREMENO KORIŠTENJE

Nema privremeno korištenje

PLANSKA NAMJENA

Građevinsko područje naselja

OZNAKA PLANSKE NAMJENE

GP

OBVEZA IZRADE UPU-a

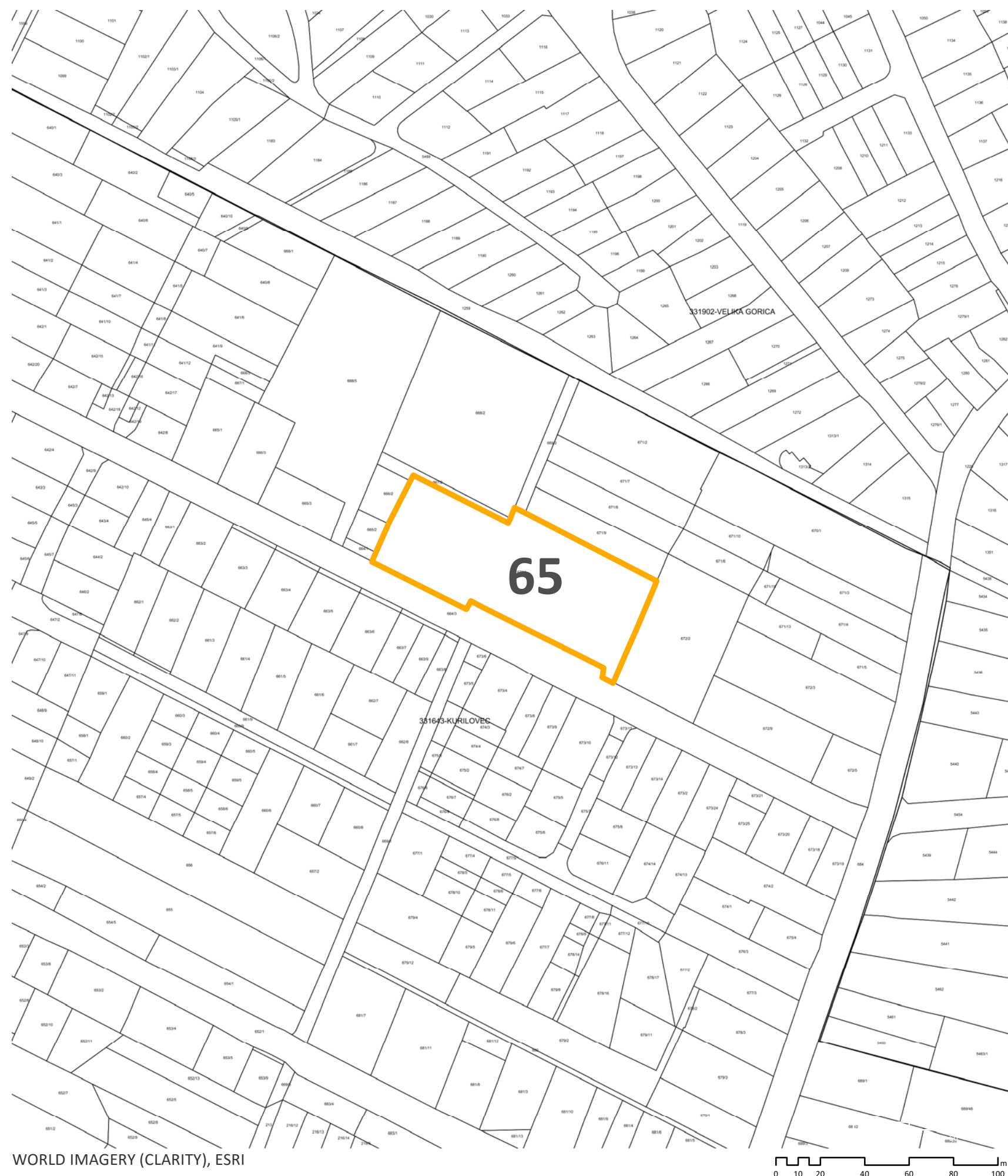
Obveza izrade UPU-a

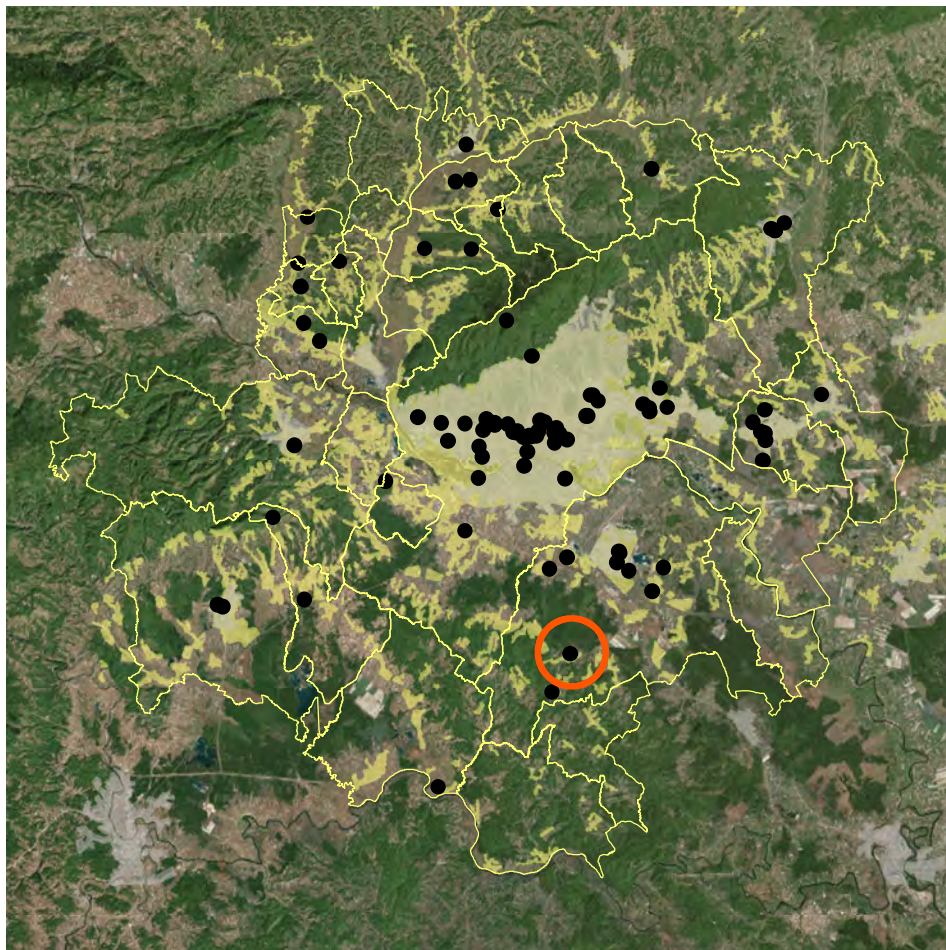
ZAŠTITA

Nema

Napomena:

Podaci prikazani u Katalogu prikupljeni su od jedinica lokalne samouprave i Zagorske razvojne agencije i informativnog su karaktera. U slučaju razrade pojedine lokacije potrebno je dodatno provjeriti njihovu aktualnost.





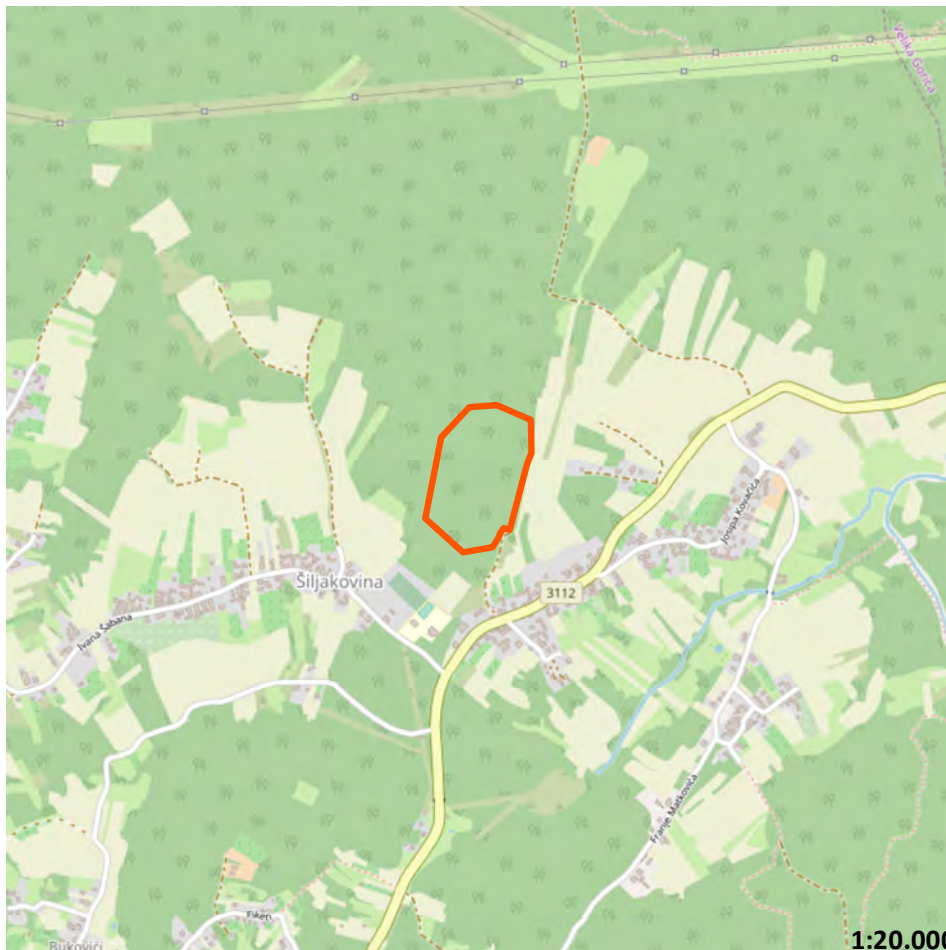
POSITION WITHIN URBAN AGGLOMERATION



CADASTER (KATASTAR.HR)



PLANNING PURPOSE (SPATIAL PLAN)



SITUATION 1:20.000



3D VIEW (GOOGLE EARTH)



EXISTING SITUATION (GOOGLE STREETVIEW, 2011)

ATLAS OF BROWNFIELDS

66 STARA VOJARNA U ŠILJAKOVINI

OZNAKA NA KARTI

66

NAZIV

Stara vojarna u Šiljakovini

ADRESA

Ulica Franje Ogulinca Selje, Šiljakovina, 10413 Kravarsko

JLS, ŽUPANIJA

VELIKA GORICA, ZAGREBAČKA ŽUPANIJA

POVRŠINA (ha)

7,88

VLASNIŠTVO

RH

PRETHODNO KORIŠENJE

Posebna namjena

PRIVREMENO KORIŠTENJE

Nema privremeno korištenje

PLANSKA NAMJENA

Šumske površine

OZNAKA PLANSKE NAMJENE

Š1 - gospodarska šuma

OBVEZA IZRADE UPU-a

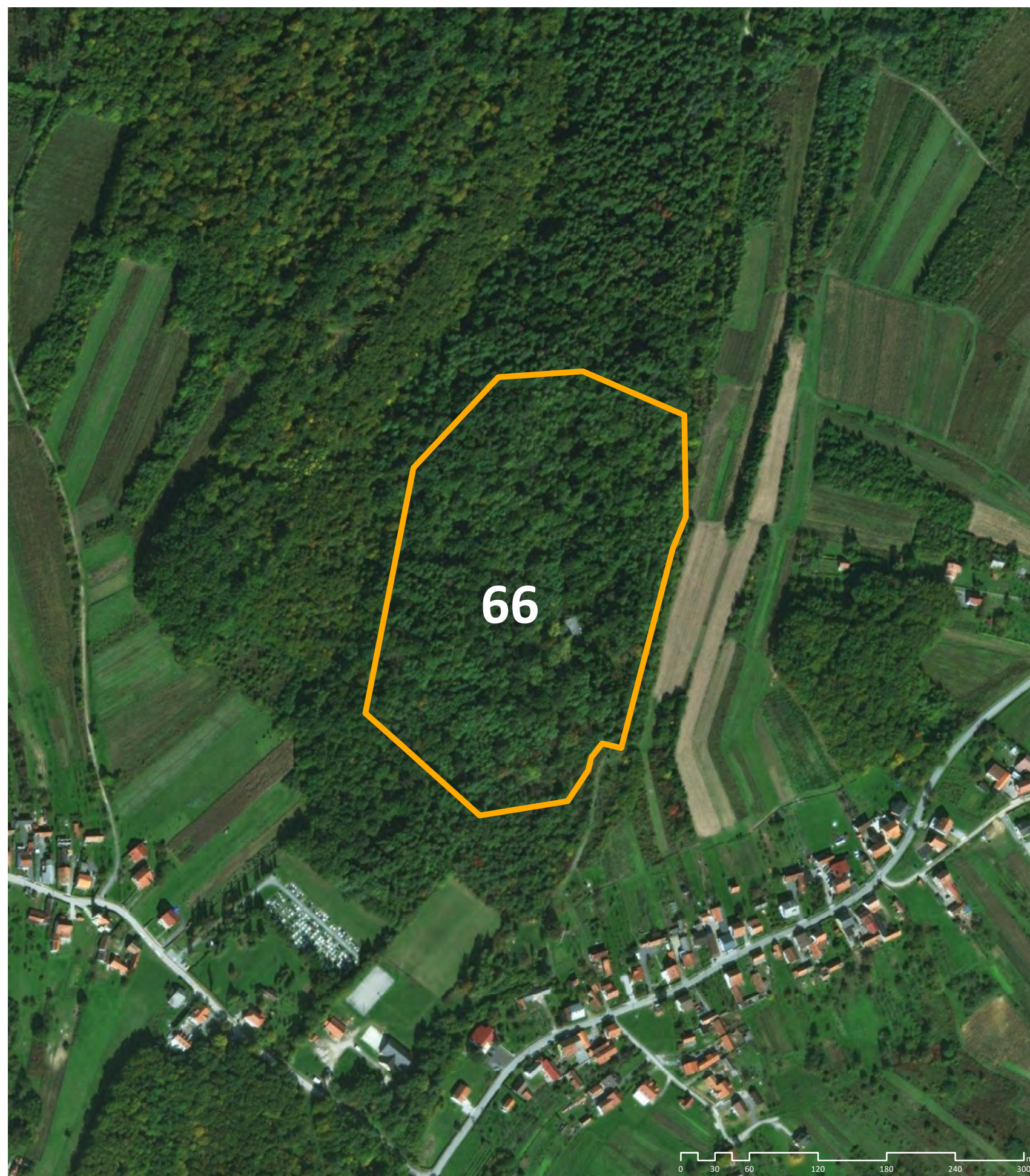
Nema obveze izrade UPU-a

ZAŠTITA

Nema

Napomena:

Podaci prikazani u Katalogu prikupljeni su od jedinica lokalne samouprave i Zagorske razvojne agencije i informativnog su karaktera. U slučaju razrade pojedine lokacije potrebno je dodatno provjeriti njihovu aktualnost.



WORLD IMAGERY (CLARITY), ESRI

OZNAKA NA KARTI

66

NAZIV

Stara vojarna u Šiljakovini

ADRESA

Ulica Franje Ogulinca Selje, Šiljakovina, 10413 Kravarsko

JLS, ŽUPANIJA

VELIKA GORICA, ZAGREBAČKA ŽUPANIJA

POVRŠINA (ha)

7,88

VLASNIŠTVO

RH

PRETHODNO KORIŠENJE

Posebna namjena

PRIVREMENO KORIŠTENJE

Nema privremeno korištenje

PLANSKA NAMJENA

Šumske površine

OZNAKA PLANSKE NAMJENE

Š1 - gospodarska šuma

OBVEZA IZRADE UPU-a

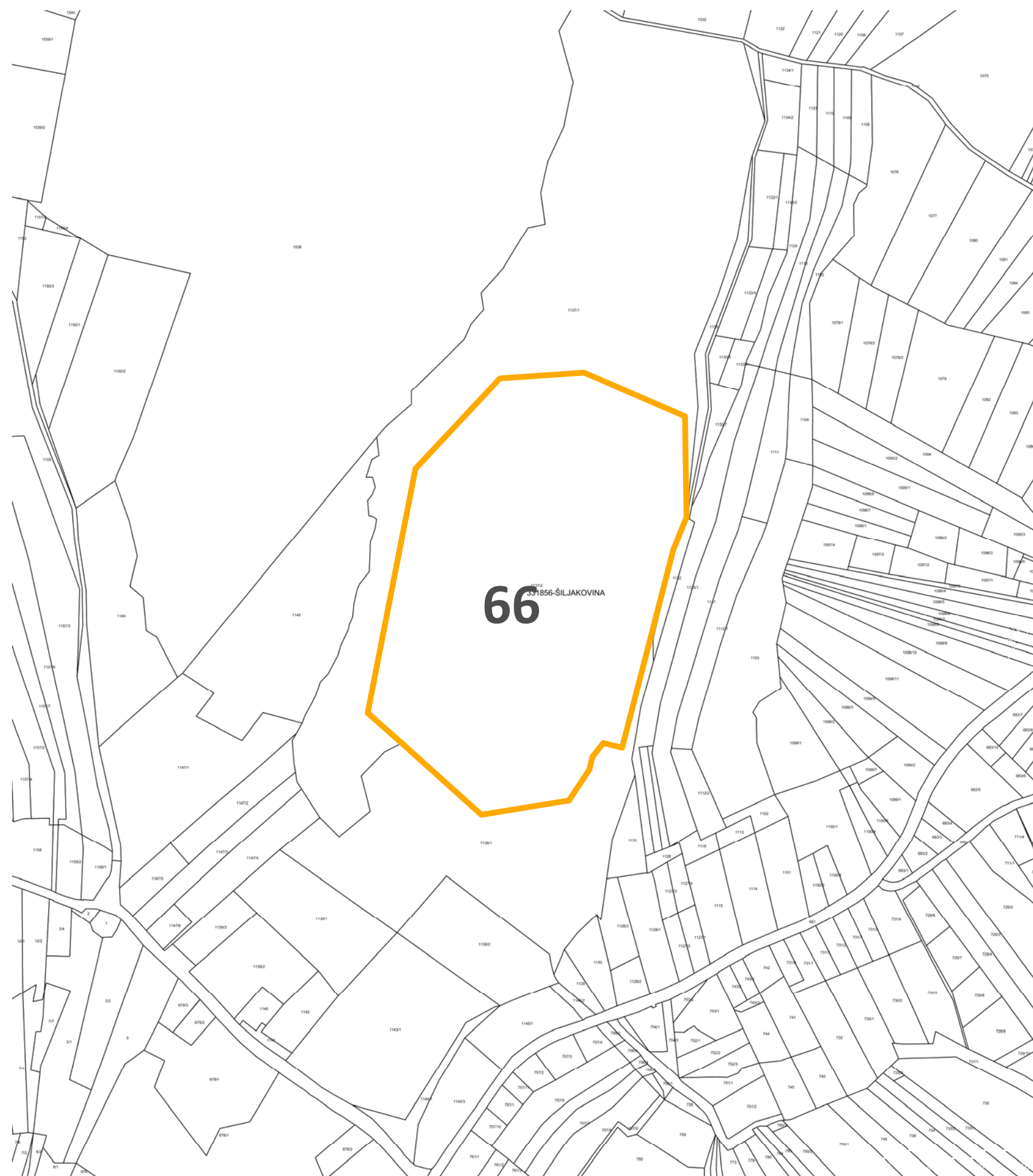
Nema obveze izrade UPU-a

ZAŠTITA

Nema

Napomena:

Podaci prikazani u Katalogu prikupljeni su od jedinica lokalne samouprave i Zagorske razvojne agencije i informativnog su karaktera. U slučaju razrade pojedine lokacije potrebno je dodatno provjeriti njihovu aktualnost.

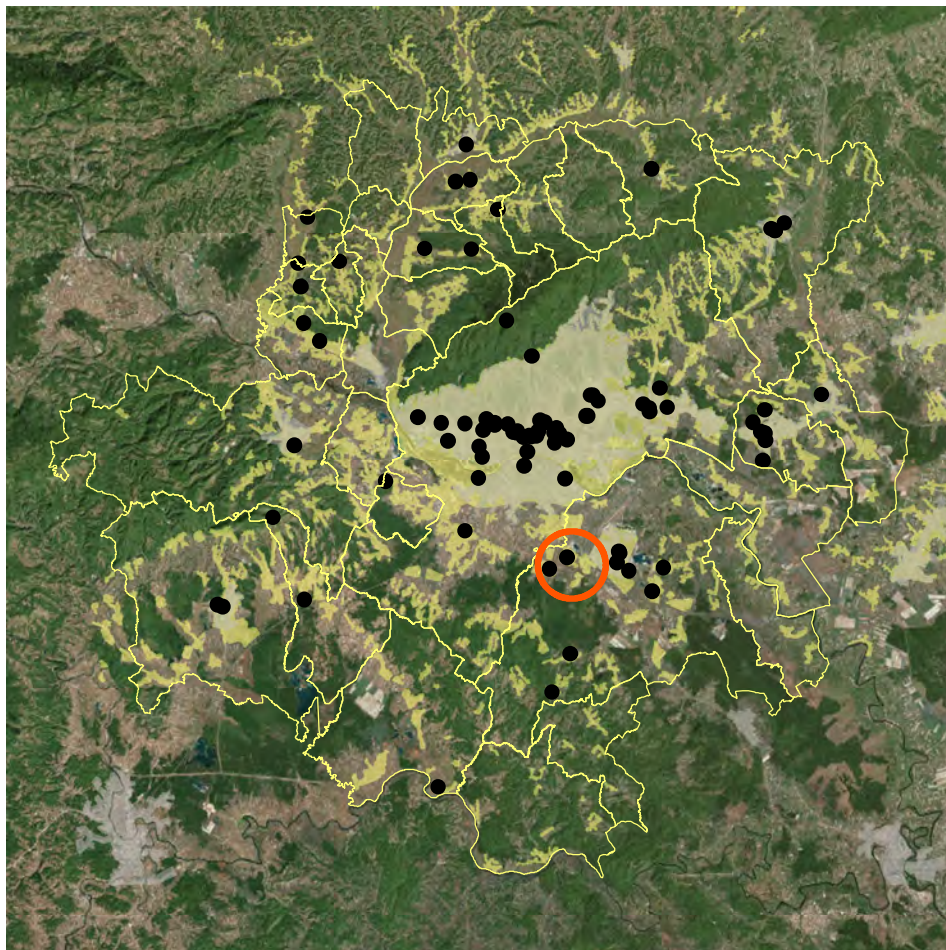


WORLD IMAGERY (CLARITY), ESRI

0 20 40 80 120 160 200 m

ATLAS BROWNFIELD POVRŠINA

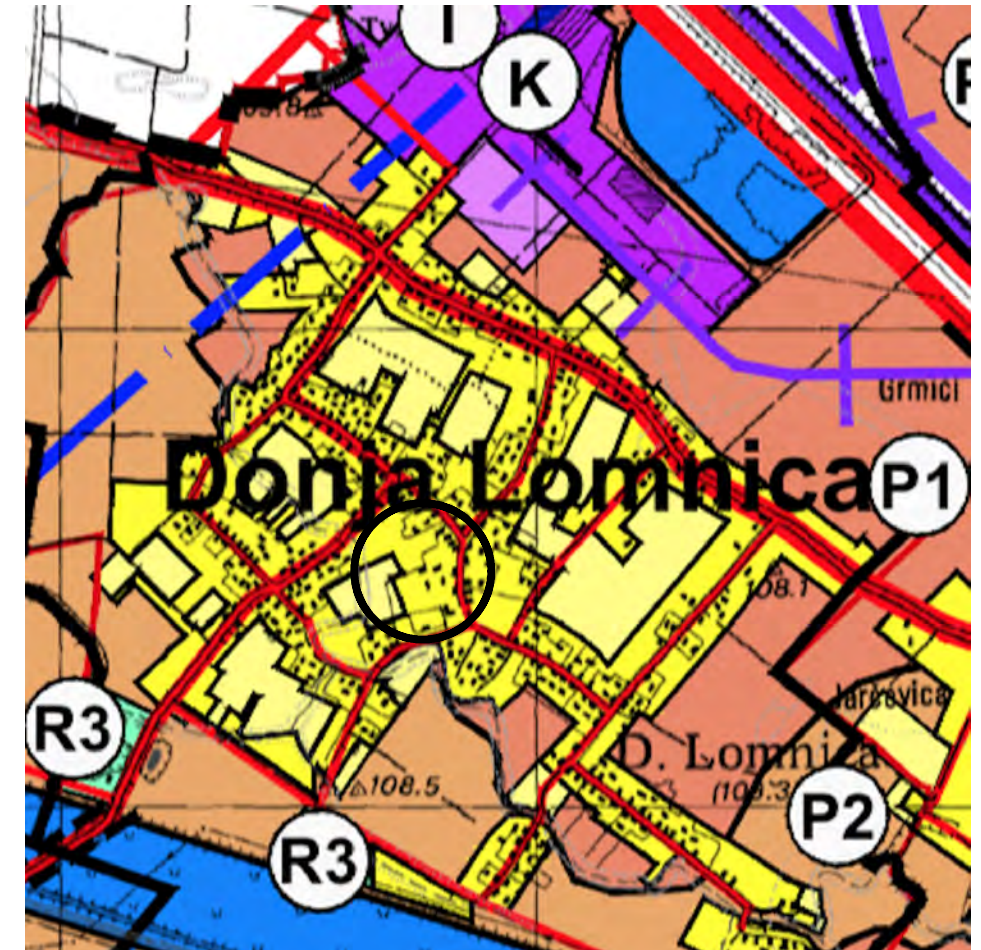
STARA VOJARNA U ŠILJAKOVINI



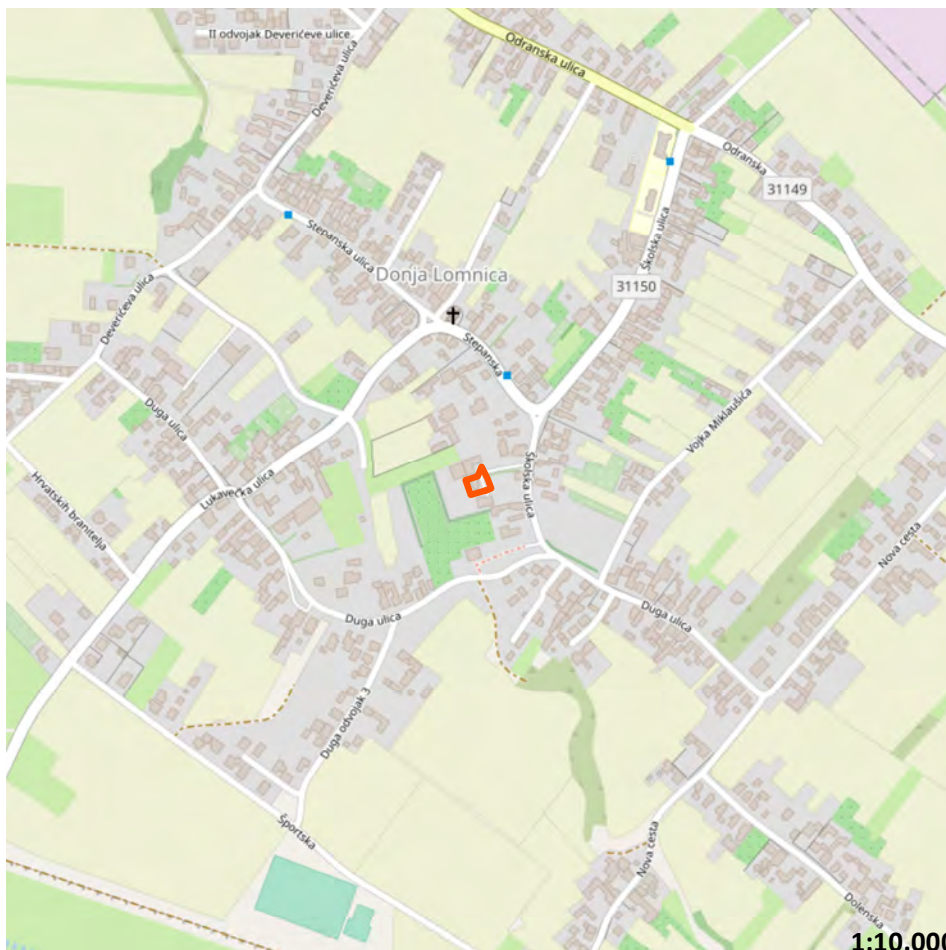
POSITION WITHIN URBAN AGGLOMERATION



CADASTER (KATASTAR.HR)



PLANNING PURPOSE (SPATIAL PLAN)



SITUATION

1:10.000



3D VIEW (GOOGLE EARTH)



EXISTING SITUATION (GOGGLE STREETVIEW, 2011)

ATLAS OF BROWNFIELDS

67 DRUŠTVENI DOM

OZNAKA NA KARTI

67

NAZIV

Društveni dom

ADRESA

Školska 20A, Donja Lomnica, 10410 Velika Gorica

JLS, ŽUPANIJA

VELIKA GORICA, ZAGREBAČKA ŽUPANIJA

POVRŠINA (ha)

0,06

VLASNIŠTVO

JLS

PRETHODNO KORIŠENJE

Stambena namjena

PRIVREMENO KORIŠTENJE

Nema privremeno korištenje

PLANSKA NAMJENA

Građevinsko područje naselja

OZNAKA PLANSKE NAMJENE

GP

OBVEZA IZRADE UPU-a

Obveza izrade UPU-a

ZAŠTITA

Ima

Napomena:

Podaci prikazani u Katalogu prikupljeni su od jedinica lokalne samouprave i Zagorske razvojne agencije i informativnog su karaktera. U slučaju razrade pojedine lokacije potrebno je dodatno provjeriti njihovu aktualnost.



WORLD IMAGERY (CLARITY), ESRI

OZNAKA NA KARTI

67

NAZIV

Društveni dom

ADRESA

Školska 20A, Donja Lomnica, 10410 Velika Gorica

JLS, ŽUPANIJA

VELIKA GORICA, ZAGREBAČKA ŽUPANIJA

POVRŠINA (ha)

0,06

VLASNIŠTVO

JLS

PRETHODNO KORIŠENJE

Stambena namjena

PRIVREMENO KORIŠTENJE

Nema privremeno korištenje

PLANSKA NAMJENA

Građevinsko područje naselja

OZNAKA PLANSKE NAMJENE

GP

OBVEZA IZRADE UPU-a

Obveza izrade UPU-a

ZAŠTITA

Ima

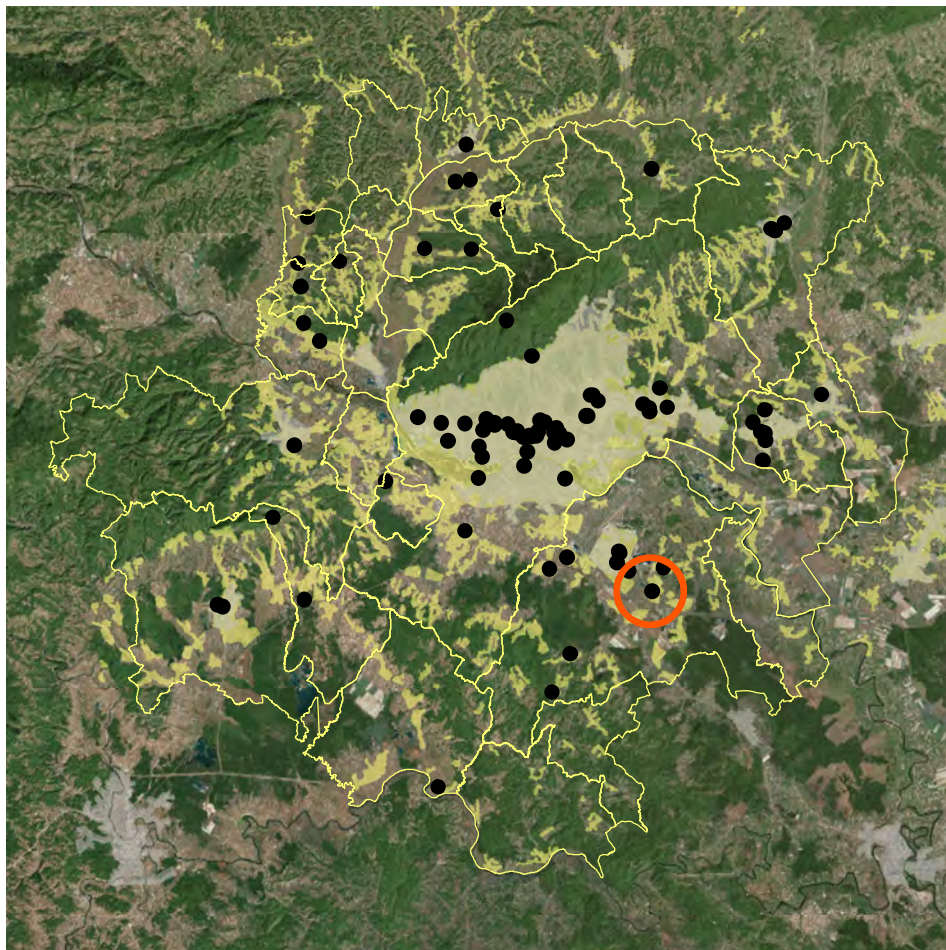
Napomena:

Podaci prikazani u Katalogu prikupljeni su od jedinica lokalne samouprave i Zagorske razvojne agencije i informativnog su karaktera. U slučaju razrade pojedine lokacije potrebno je dodatno provjeriti njihovu aktualnost.



WORLD IMAGERY (CLARITY), ESRI

0 10 20 40 60 80 100 m



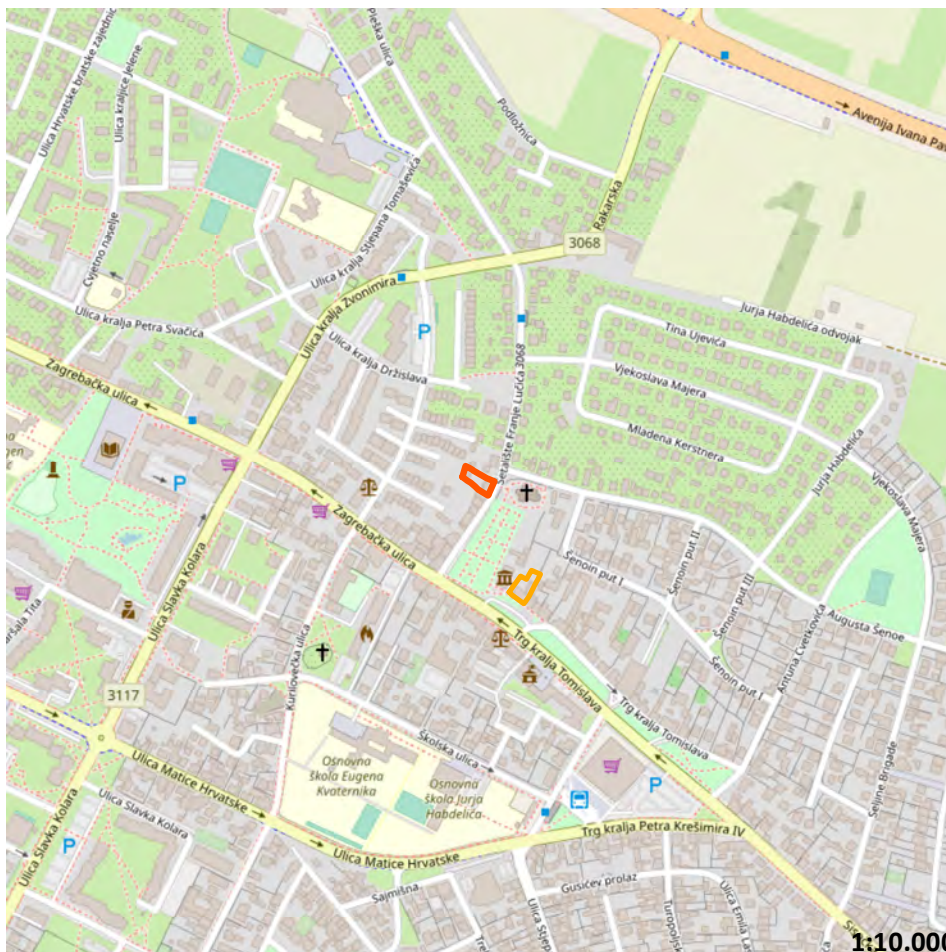
POSITION WITHIN URBAN AGGLOMERATION



CADASTER (KATASTAR.HR)




PLANNING PURPOSE (SPATIAL PLAN)



SITUATION



3D VIEW (GOOGLE EARTH)



EXISTING SITUATION (GOGGLE STREETVIEW, 2019)

ATLAS OF BROWNFIELDS

68 ŠETALIŠTE FRANJE LUČIĆA 15 - DVORIŠNA ZGRADA

OZNAKA NA KARTI

68

NAZIV

Šetalište Franje Lučića 15 - dvorišna zgrada

ADRESA

Šetalište Franje Lučića 15, Velika Gorica, 10410 Velika Gorica

JLS, ŽUPANIJA

VELIKA GORICA, ZAGREBAČKA ŽUPANIJA

POVRŠINA (ha)

0,07

VLASNIŠTVO

JLS

PRETHODNO KORIŠENJE

Proizvodna namjena

PRIVREMENO KORIŠTENJE

Nema privremeno korištenje

PLANSKA NAMJENA

Građevinsko područje naselja

OZNAKA PLANSKE NAMJENE

GP

OBVEZA IZRADE UPU-a

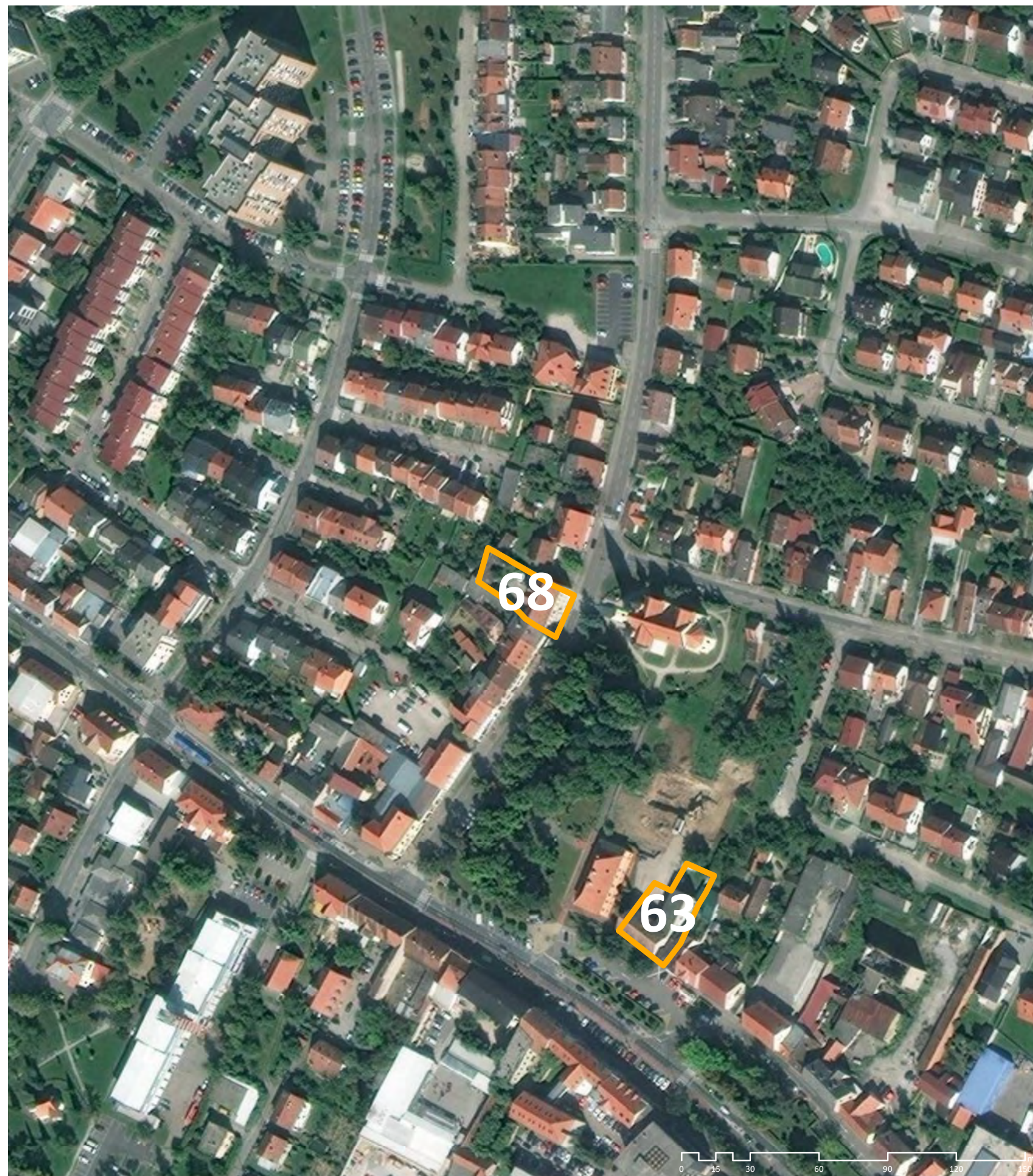
Obveza izrade UPU-a

ZAŠTITA

Ima

Napomena:

Podaci prikazani u Katalogu prikupljeni su od jedinica lokalne samouprave i Zagorske razvojne agencije i informativnog su karaktera. U slučaju razrade pojedine lokacije potrebno je dodatno provjeriti njihovu aktualnost.



WORLD IMAGERY (CLARITY), ESRI

ŠETALIŠTE FRANJE LUČIĆA 15 - DVORIŠNA ZGRADA

OZNAKA NA KARTI

68

NAZIV

Šetalište Franje Lučića 15 - dvorišna zgrada

ADRESA

Setalište Franje Lučića 15, Velika Gorica, 10410 Velika Gorica

JLS, ŽUPANIJA

VELIKA GORICA, ZAGREBAČKA ŽUPANIJA

POVRŠINA (ha)

0,07

VLASNIŠTVO

JLS

PRETHODNO KORIŠENJE

Proizvodna namjena

PRIVREMENO KORIŠTENJE

Nema privremeno korištenje

PLANSKA NAMJENA

Građevinsko područje naselja

OZNAKA PLANSKE NAMJENE

GP

OBVEZA IZRADE UPU-a

Obveza izrade UPU-a

ZAŠTITA

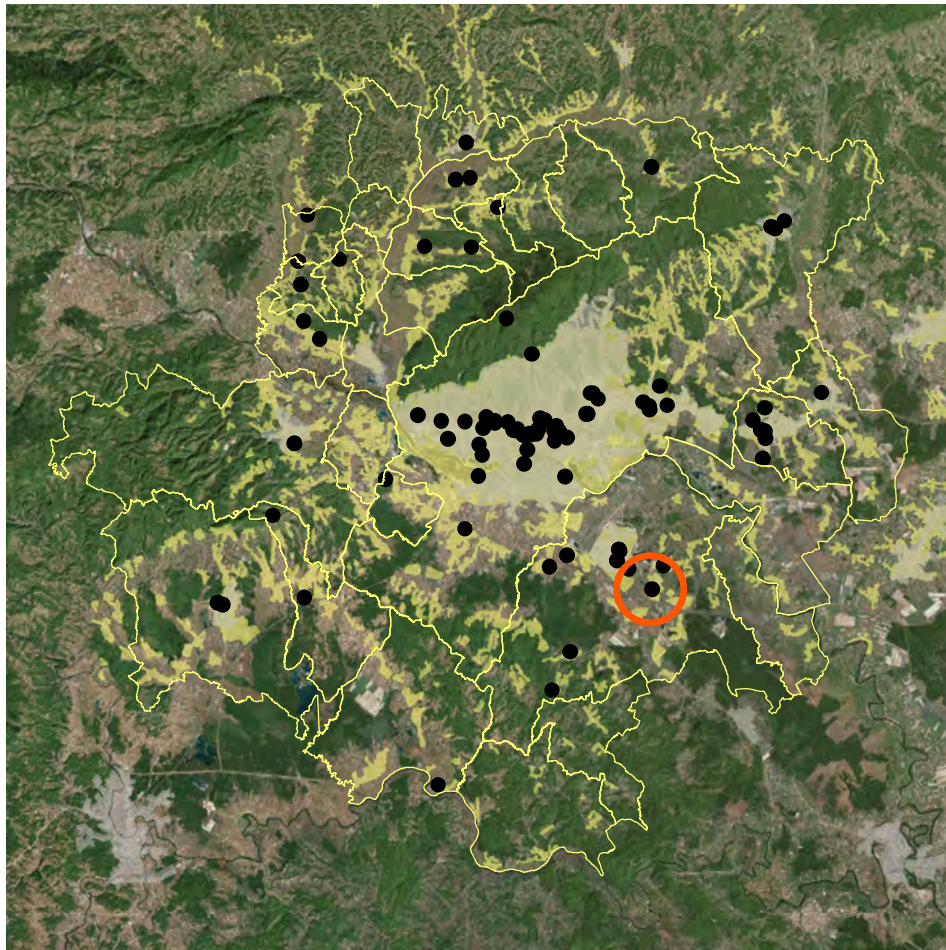
Ima

Napomena:

Podaci prikazani u Katalogu prikupljeni su od jedinica lokalne samouprave i Zagorske razvojne agencije i informativnog su karaktera. U slučaju razrade pojedine lokacije potrebno je dodatno provjeriti njihovu aktualnost.




ŠETALIŠTE FRANJE LUČIĆA 15 - DVORIŠNA ZGRADA



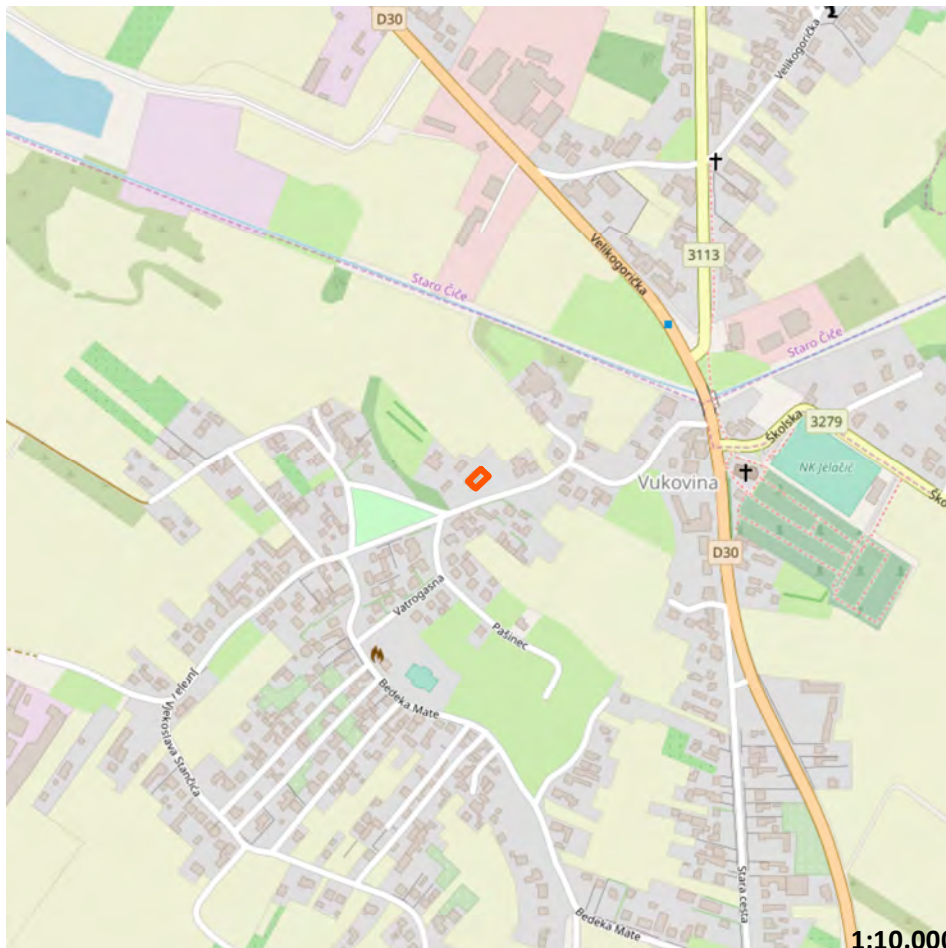
POSITION WITHIN URBAN AGGLOMERATION



CADASTER (KATASTAR.HR)



PLANNING PURPOSE (SPATIAL PLAN)



SITUATION



3D VIEW (GOOGLE EARTH)



EXISTING SITUATION (GOGGLE STREETVIEW, 2011)

ATLAS OF BROWNFIELDS

69 KURIJA ALAPIĆ

OZNAKA NA KARTI

69

NAZIV

Kurija Alapić

ADRESA

Ulica Jurja i Vjekoslava Stančića 18, Vukovina, 10410 Velika Gorica

JLS, ŽUPANIJA

VELIKA GORICA, ZAGREBAČKA ŽUPANIJA

POVRŠINA (ha)

0,03

VLASNIŠTVO

Ostale pravne i fizičke osobe

PRETHODNO KORIŠENJE

Stambena namjena

PRIVREMENO KORIŠTENJE

Nema privremeno korištenje

PLANSKA NAMJENA

Građevinsko područje naselja

OZNAKA PLANSKE NAMJENE

GP

OBVEZA IZRADE UPU-a

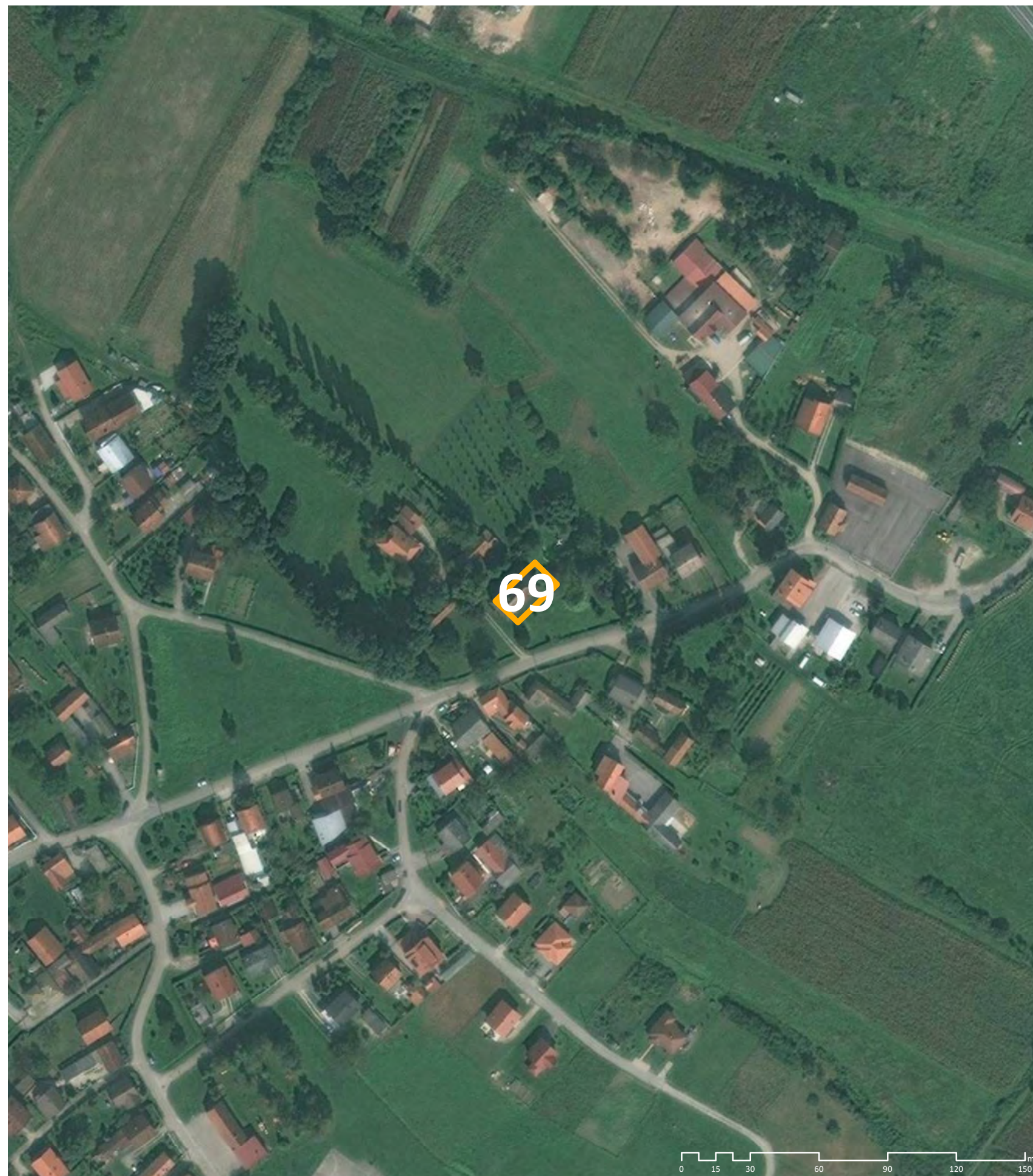
Nema obveze izrade UPU-a

ZAŠTITA

Ima

Napomena:

Podaci prikazani u Katalogu prikupljeni su od jedinica lokalne samouprave i Zagorske razvojne agencije i informativnog su karaktera. U slučaju razrade pojedine lokacije potrebno je dodatno provjeriti njihovu aktualnost.



WORLD IMAGERY (CLARITY), ESRI

OZNAKA NA KARTI

69

NAZIV

Kurija Alapić

ADRESA

Ulica Jurja i Vjekoslava Stančića 18, Vukovina, 10410 Velika Gorica

JLS, ŽUPANIJA

VELIKA GORICA, ZAGREBAČKA ŽUPANIJA

POVRŠINA (ha)

0,03

VLASNIŠTVO

Ostale pravne i fizičke osobe

PRETHODNO KORIŠENJE

Stambena namjena

PRIVREMENO KORIŠTENJE

Nema privremeno korištenje

PLANSKA NAMJENA

Građevinsko područje naselja

OZNAKA PLANSKE NAMJENE

GP

OBVEZA IZRADE UPU-a

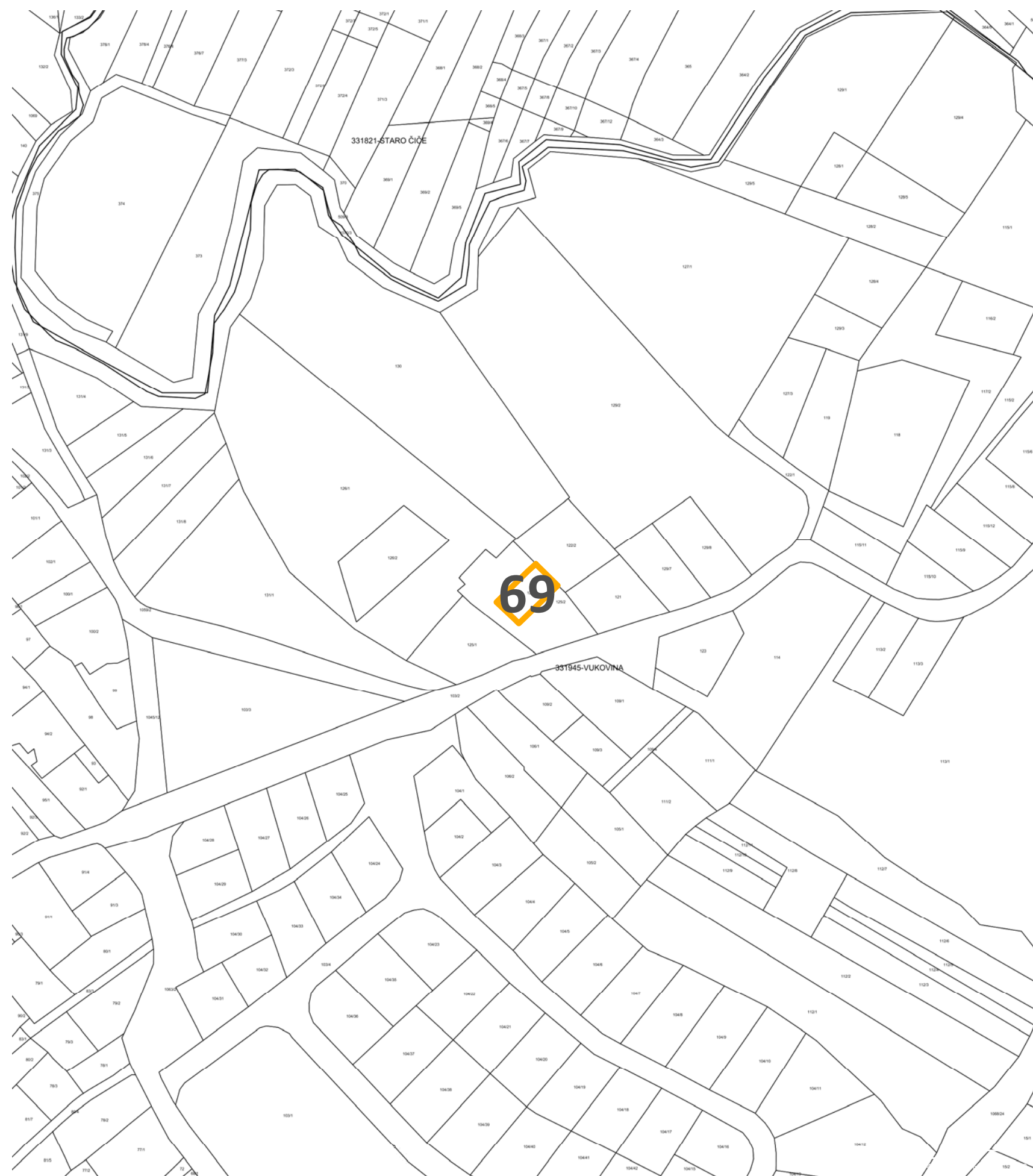
Nema obveze izrade UPU-a

ZAŠTITA

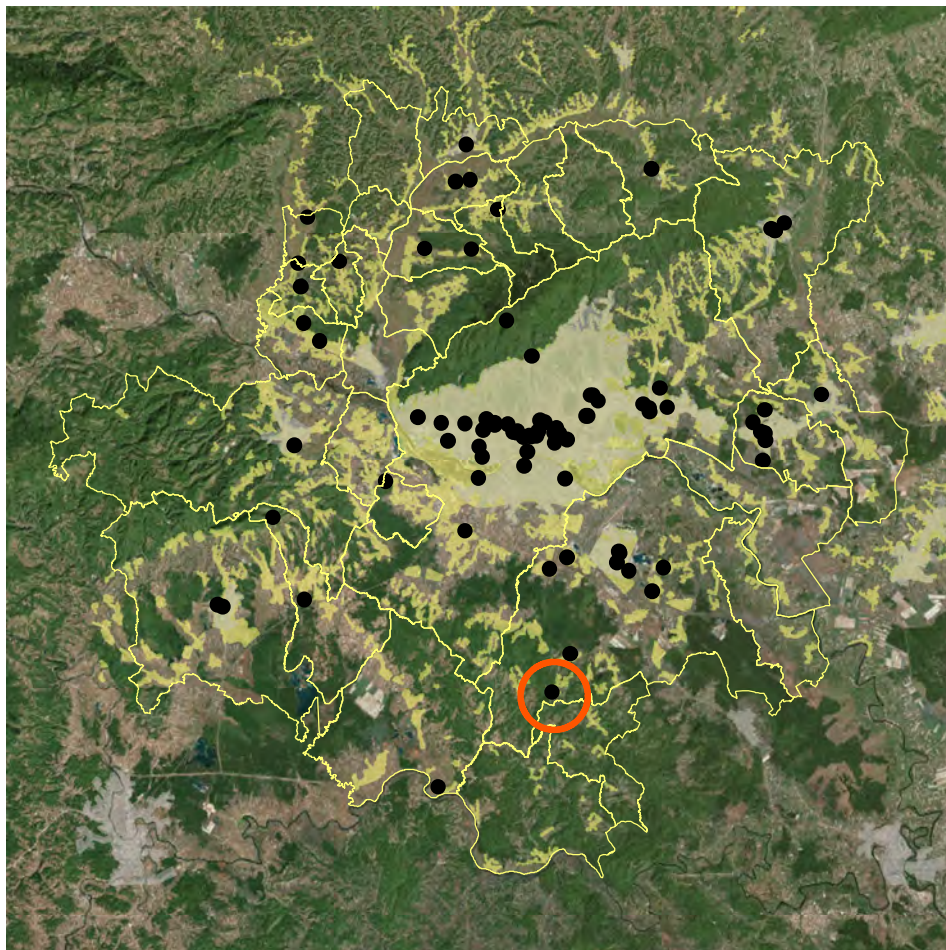
Ima

Napomena:

Podaci prikazani u Katalogu prikupljeni su od jedinica lokalne samouprave i Zagorske razvojne agencije i informativnog su karaktera. U slučaju razrade pojedine lokacije potrebno je dodatno provjeriti njihovu aktualnost.



WORLD IMAGERY (CLARITY), ESRI



POSITION WITHIN URBAN AGGLOMERATION



CADASTER (KATASTAR.HR)



PLANNING PURPOSE (SPATIAL PLAN)




SITUATION

1:10.000



3D VIEW (GOOGLE EARTH)



EXISTING SITUATION (GOGGLE STREETVIEW, 2011)

ATLAS OF BROWNFIELDS

70 STARI DRUŠTVENI DOM

OZNAKA NA KARTI

70

NAZIV

Stari društveni dom

ADRESA

Školska cesta 6, Kozjača, 10413 Kravarsko

JLS, ŽUPANIJA

VELIKA GORICA, ZAGREBAČKA ŽUPANIJA

POVRŠINA (ha)

0,08

VLASNIŠTVO

JLS

PRETHODNO KORIŠENJE

Javna i društvena namjena

PRIVREMENO KORIŠTENJE

Nema privremeno korištenje

PLANSKA NAMJENA

Građevinsko područje naselja

OZNAKA PLANSKE NAMJENE

GP

OBVEZA IZRADE UPU-a

Nema obveze izrade UPU-a

ZAŠTITA

Nema

Napomena:

Podaci prikazani u Katalogu prikupljeni su od jedinica lokalne samouprave i Zagorske razvojne agencije i informativnog su karaktera. U slučaju razrade pojedine lokacije potrebno je dodatno provjeriti njihovu aktualnost.



WORLD IMAGERY (CLARITY), ESRI

OZNAKA NA KARTI

70

NAZIV

Stari društveni dom

ADRESA

Školska cesta 6, Kozjača, 10413 Kravarsko

JLS, ŽUPANIJA

VELIKA GORICA, ZAGREBAČKA ŽUPANIJA

POVRŠINA (ha)

0,08

VLASNIŠTVO

JLS

PRETHODNO KORIŠENJE

Javna i društvena namjena

PRIVREMENO KORIŠTENJE

Nema privremeno korištenje

PLANSKA NAMJENA

Građevinsko područje naselja

OZNAKA PLANSKE NAMJENE

GP

OBVEZA IZRADE UPU-a

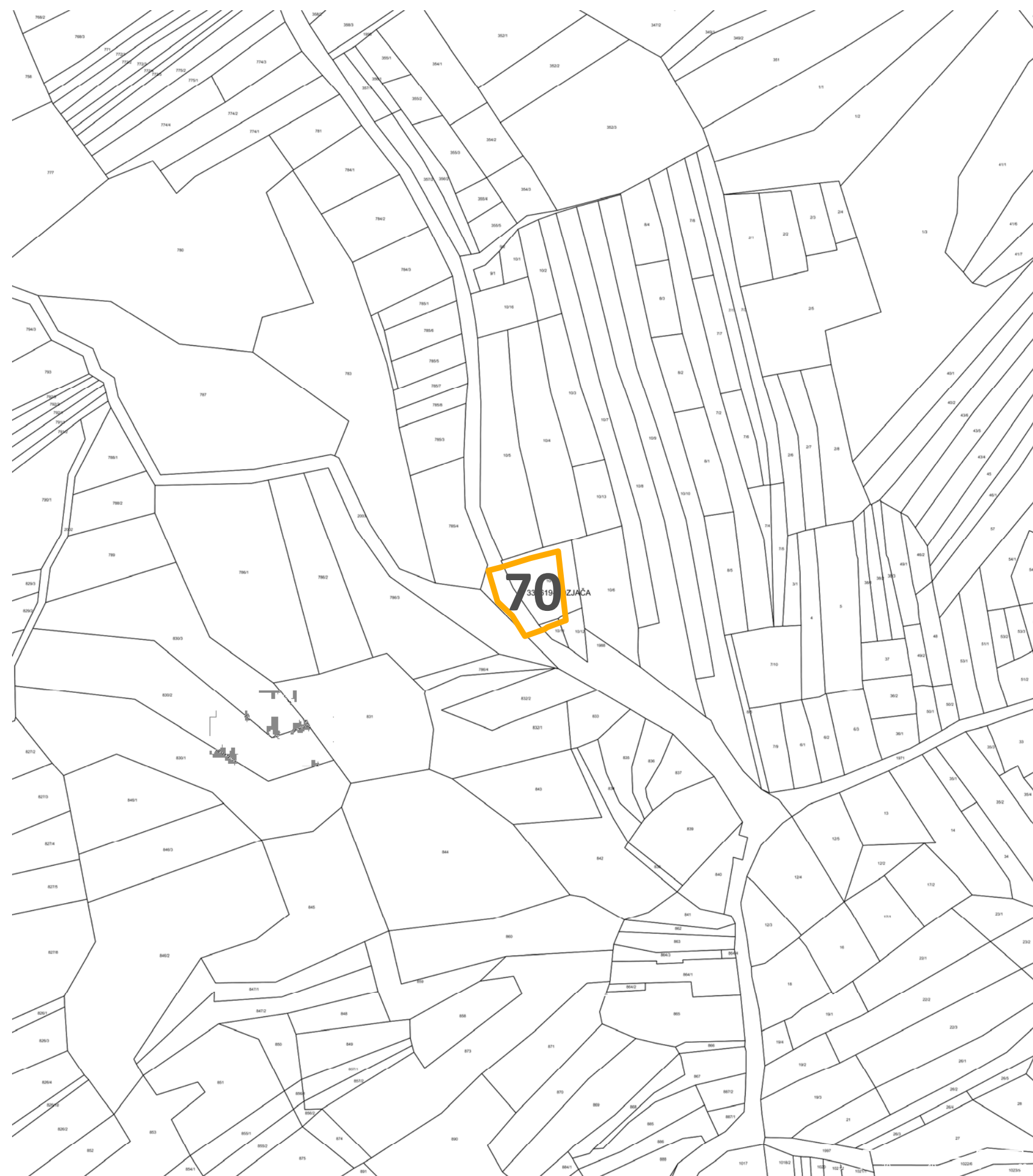
Nema obveze izrade UPU-a

ZAŠTITA

Nema

Napomena:

Podaci prikazani u Katalogu prikupljeni su od jedinica lokalne samouprave i Zagorske razvojne agencije i informativnog su karaktera. U slučaju razrade pojedine lokacije potrebno je dodatno provjeriti njihovu aktualnost.

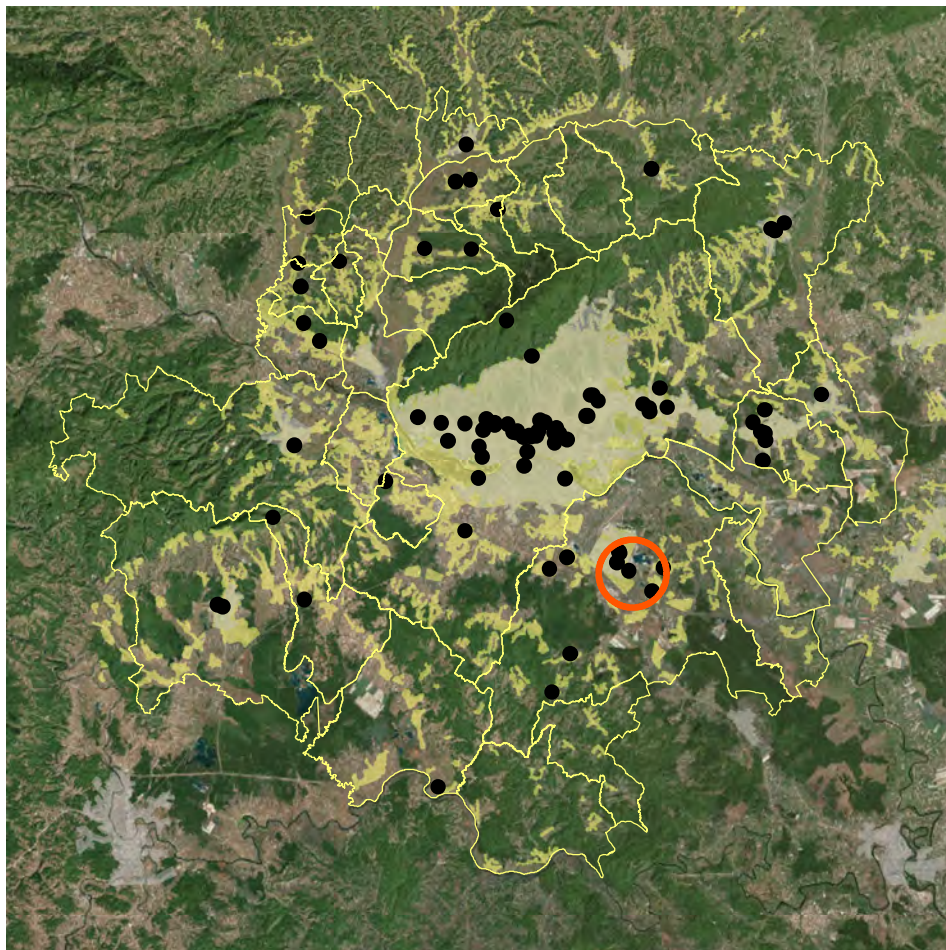


WORLD IMAGERY (CLARITY), ESRI

0 10 20 40 60 80 100 m

ATLAS BROWNFIELD POVRŠINA

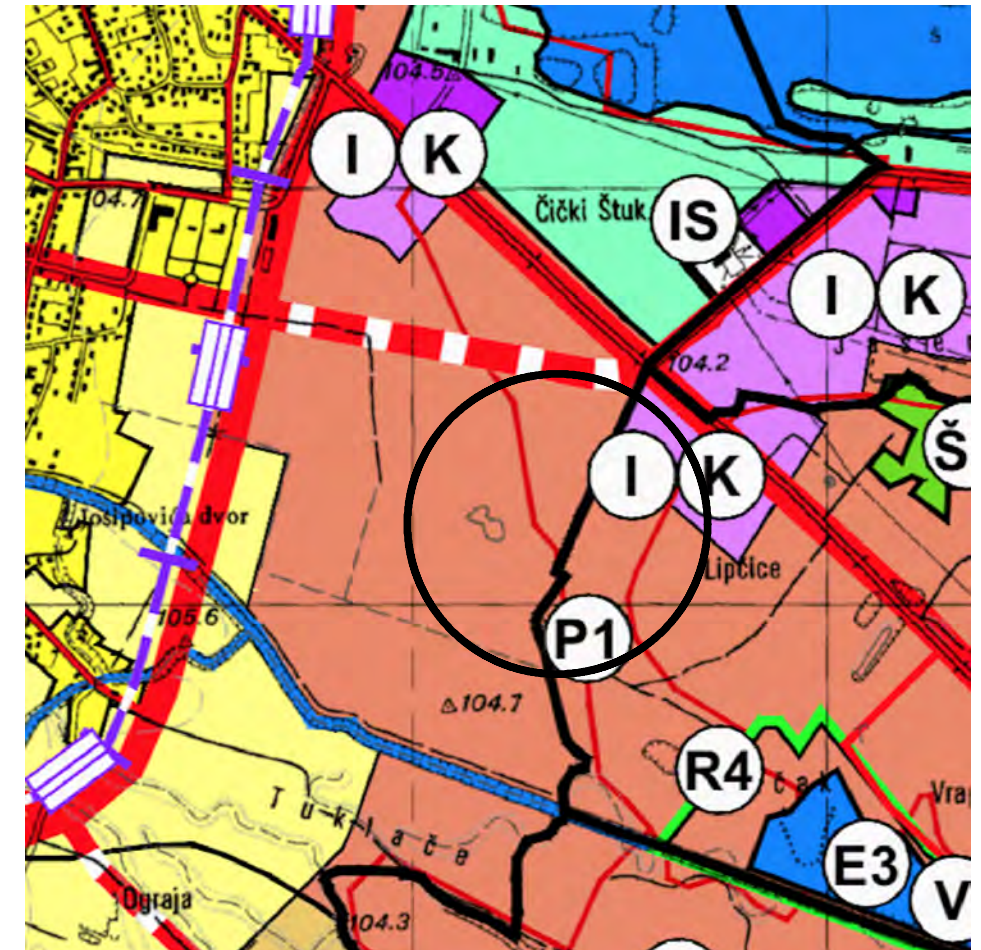
STARI DRUŠTVENI DOM



POSITION WITHIN URBAN AGGLOMERATION



CADASTER (KATASTAR.HR)



PLANNING PURPOSE (SPATIAL PLAN)



SITUATION

1:25.000



3D VIEW (GOOGLE EARTH)



EXISTING SITUATION (GOOGLE STREETVIEW, 2019)

ATLAS OF BROWNFIELDS

71 BIVŠA VOJARNA STARI RADAR

OZNAKA NA KARTI

71

NAZIV

Bivša vojarna Stari radar

ADRESA

Velika Gorica

JLS, ŽUPANIJA

VELIKA GORICA, ZAGREBAČKA ŽUPANIJA

POVRŠINA (ha)

10,37

VLASNIŠTVO

Ostale pravne i fizičke osobe

PRETHODNO KORIŠENJE

Posebna namjena

PRIVREMENO KORIŠTENJE

Nema privremeno korištenje

PLANSKA NAMJENA

Osobito vrijedno obradivo tlo

OZNAKA PLANSKE NAMJENE

P1 - osobito vrijedno obradivo tlo

OBVEZA IZRADE UPU-a

Nema obveze izrade UPU-a

ZAŠTITA

Nema

Napomena:

Podaci prikazani u Katalogu prikupljeni su od jedinica lokalne samouprave i Zagorske razvojne agencije i informativnog su karaktera. U slučaju razrade pojedine lokacije potrebno je dodatno provjeriti njihovu aktualnost.



WORLD IMAGERY (CLARITY), ESRI

OZNAKA NA KARTI

71

NAZIV

Bivša vojarna Stari radar

ADRESA

Velika Gorica

JLS, ŽUPANIJA

VELIKA GORICA, ZAGREBAČKA ŽUPANIJA

POVRŠINA (ha)

10,37

VLASNIŠTVO

Ostale pravne i fizičke osobe

PRETHODNO KORIŠENJE

Posebna namjena

PRIVREMENO KORIŠTENJE

Nema privremeno korištenje

PLANSKA NAMJENA

Osobito vrijedno obradivo tlo

OZNAKA PLANSKE NAMJENE

P1 - osobito vrijedno obradivo tlo

OBVEZA IZRADE UPU-a

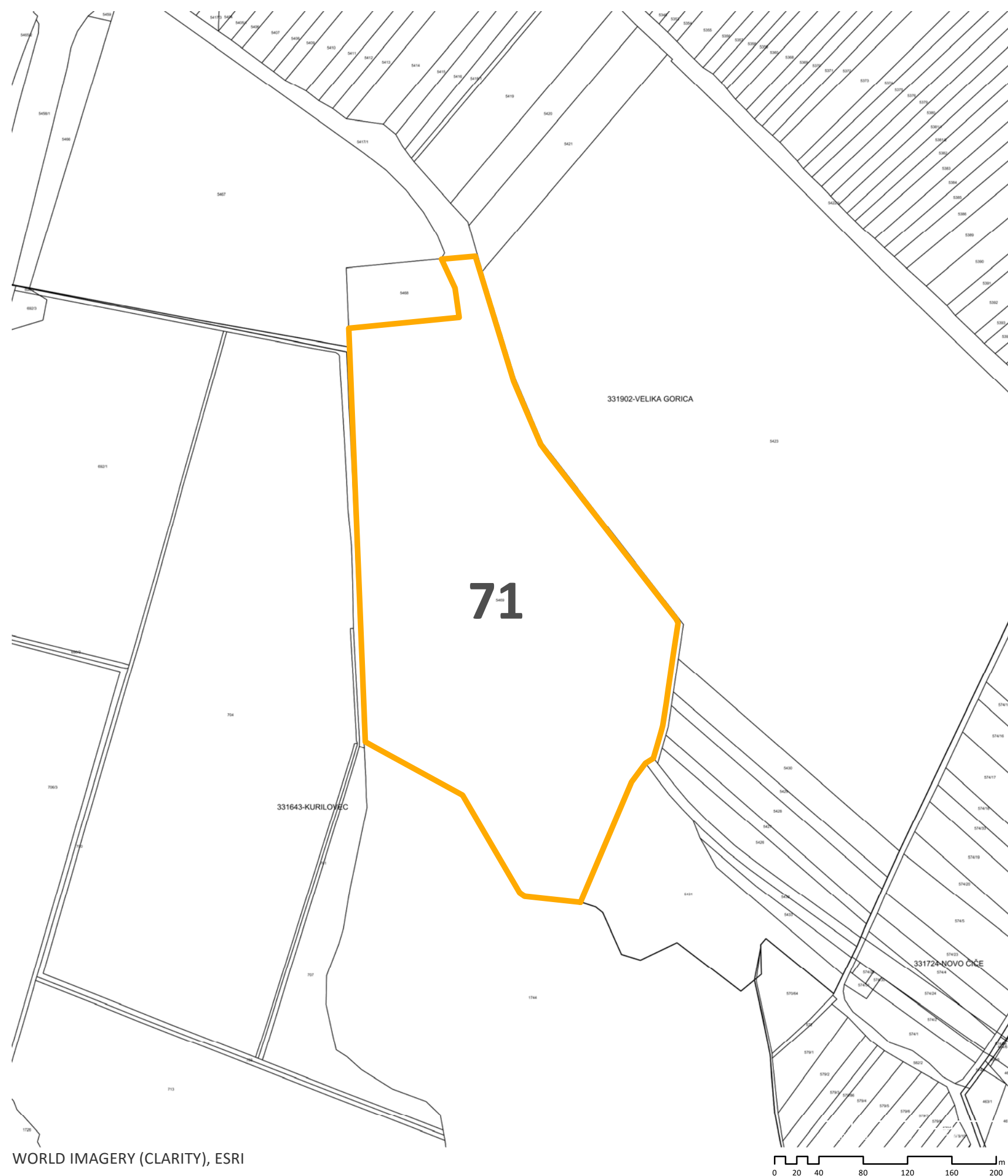
Nema obveze izrade UPU-a

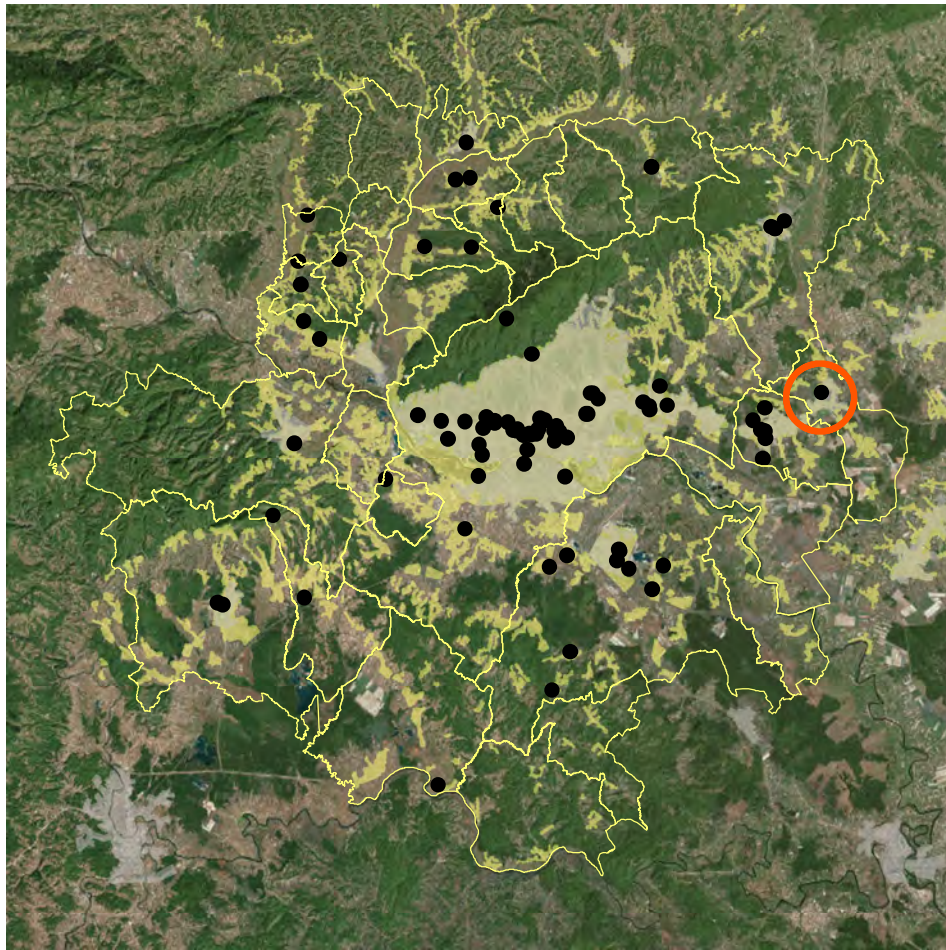
ZAŠTITA

Nema

Napomena:

Podaci prikazani u Katalogu prikupljeni su od jedinica lokalne samouprave i Zagorske razvojne agencije i informativnog su karaktera. U slučaju razrade pojedine lokacije potrebno je dodatno provjeriti njihovu aktualnost.





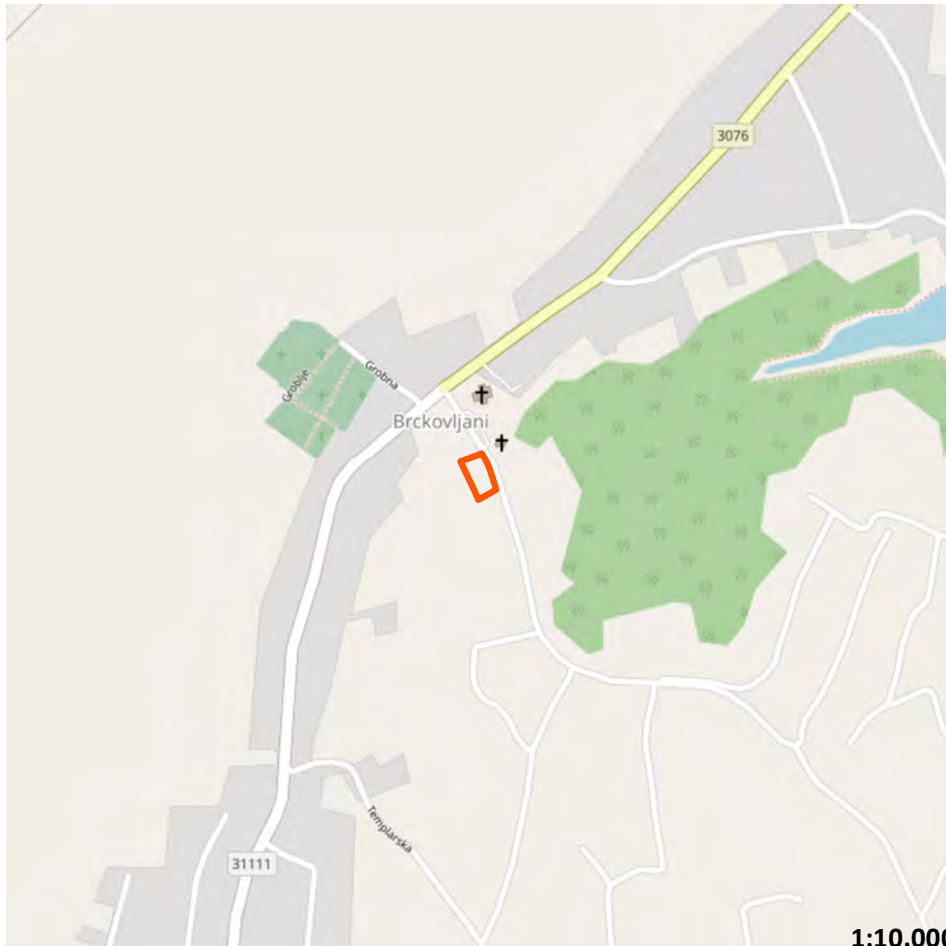
POSITION WITHIN URBAN AGGLOMERATION



CADASTER (KATASTAR.HR)



PLANNING PURPOSE (SPATIAL PLAN)



SITUATION

1:10.000



3D VIEW (GOOGLE EARTH)



EXISTING SITUATION (GOGGLE STREETVIEW, 2011)

ATLAS OF BROWNFIELDS

72 STARA ŠKOLA

OZNAKA NA KARTI

72

NAZIV

Stara škola

ADRESA

Svetog Jakoba 2, Brckovljani, 10370 Dugo Selo

JLS, ŽUPANIJA

OPĆINA BRCKOVLJANI, ZAGREBAČKA ŽUPANIJA

POVRŠINA (ha)

0,16

VLASNIŠTVO

JLS

PRETHODNO KORIŠENJE

Javna i društvena namjena

PRIVREMENO KORIŠTENJE

Stambena

PLANSKA NAMJENA

Mješovita namjena

OZNAKA PLANSKE NAMJENE

GP

OBVEZA IZRADE UPU-a

Nema obveze izrade UPU-a

ZAŠTITA

Ima

Napomena:

Podaci prikazani u Katalogu prikupljeni su od jedinica lokalne samouprave i Zagorske razvojne agencije i informativnog su karaktera. U slučaju razrade pojedine lokacije potrebno je dodatno provjeriti njihovu aktualnost.



WORLD IMAGERY (CLARITY), ESRI

OZNAKA NA KARTI

72

NAZIV

Stara škola

ADRESA

Svetog Jakoba 2, Brckovljani, 10370 Dugo Selo

JLS, ŽUPANIJA

OPĆINA BRCKOVLJANI, ZAGREBAČKA ŽUPANIJA

POVRŠINA (ha)

0,16

VLASNIŠTVO

JLS

PRETHODNO KORIŠENJE

Javna i društvena namjena

PRIVREMENO KORIŠTENJE

Stambena

PLANSKA NAMJENA

Mješovita namjena

OZNAKA PLANSKE NAMJENE

GP

OBVEZA IZRADE UPU-a

Nema obveze izrade UPU-a

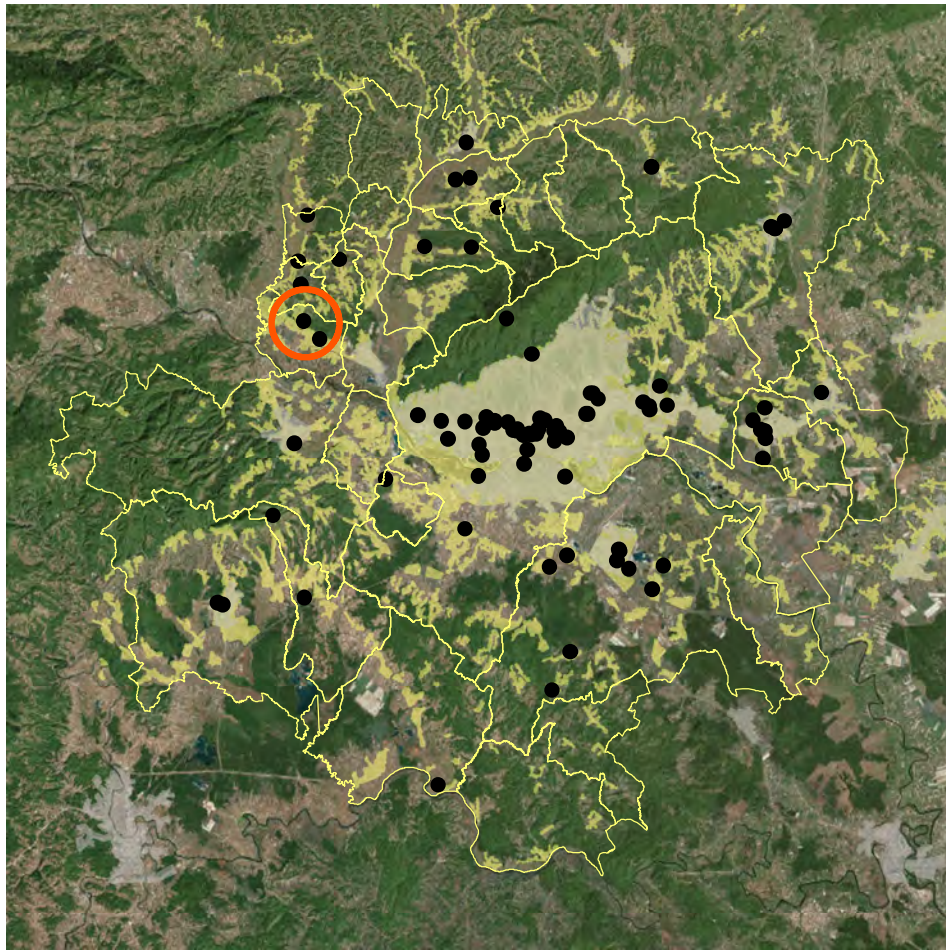
ZAŠTITA

Ima

Napomena:

Podaci prikazani u Katalogu prikupljeni su od jedinica lokalne samouprave i Zagorske razvojne agencije i informativnog su karaktera. U slučaju razrade pojedine lokacije potrebno je dodatno provjeriti njihovu aktualnost.

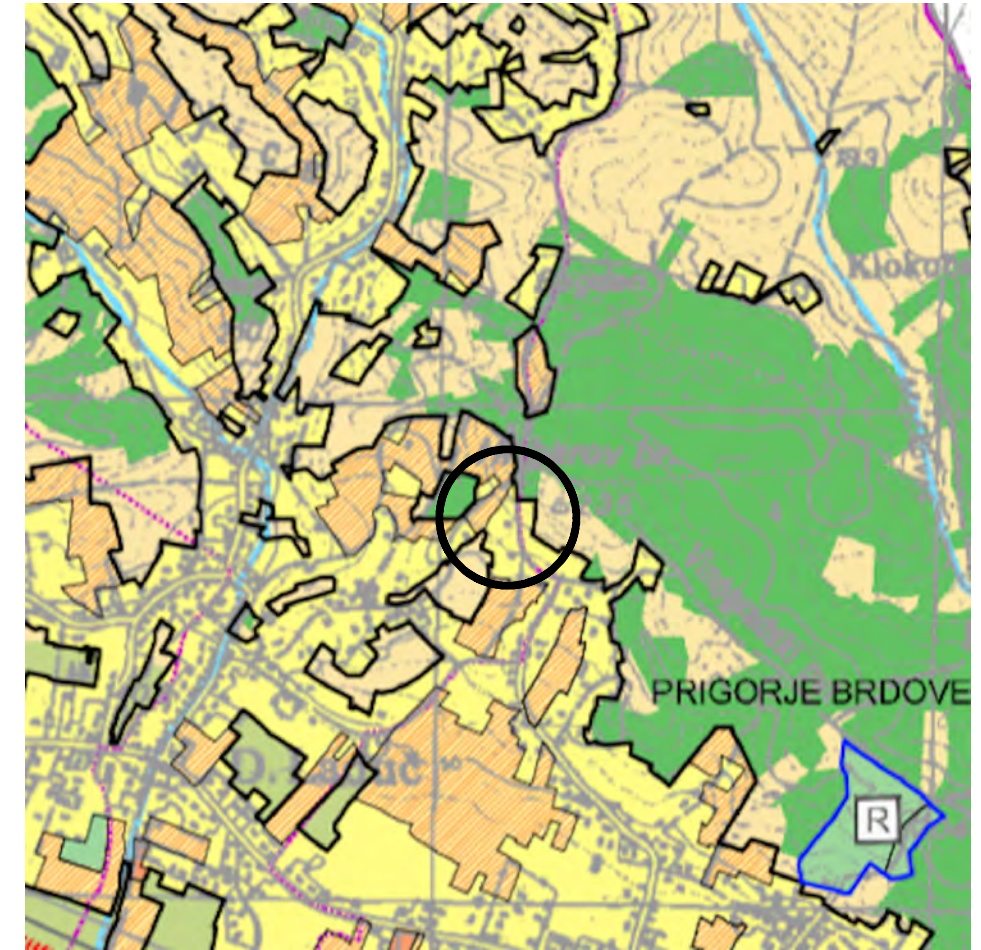




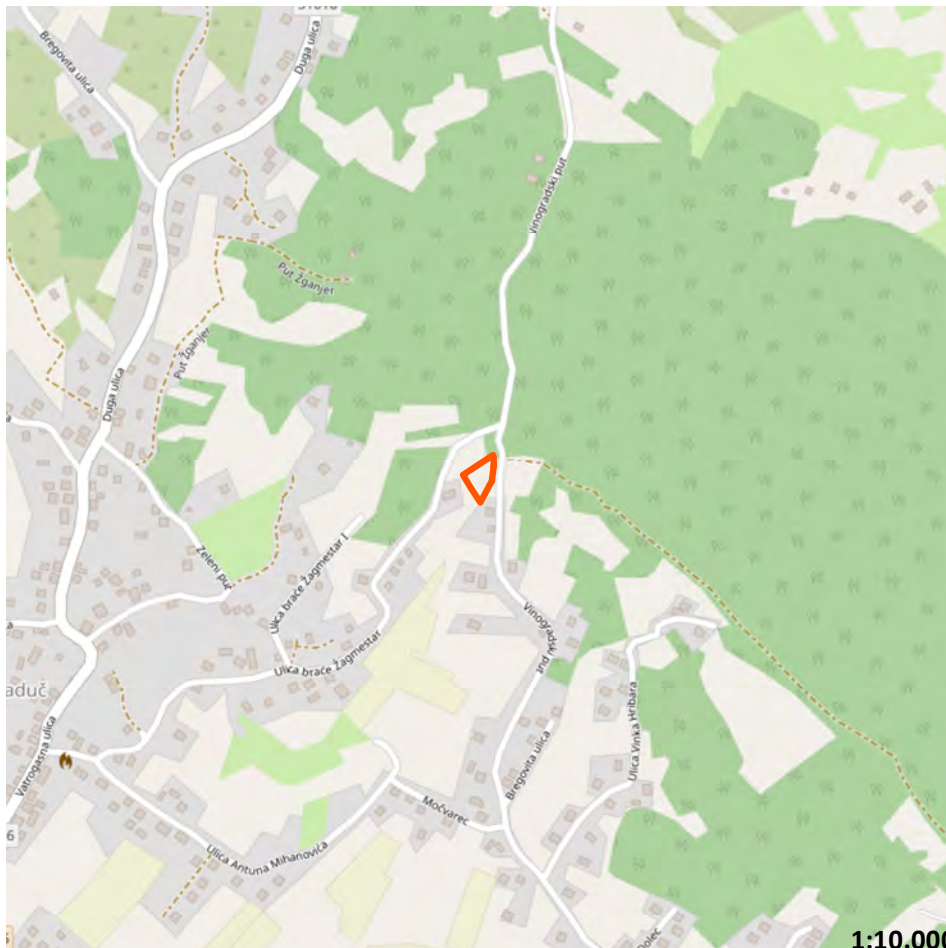
POSITION WITHIN URBAN AGGLOMERATION



CADASTER (KATASTAR.HR)



PLANNING PURPOSE (SPATIAL PLAN)



SITUATION

1:10.000



3D VIEW (GOOGLE EARTH)



EXISTING SITUATION (GOOGLE MAPS 3D, 2019)

ATLAS OF BROWNFIELDS

73 VINSKI HRAM

OZNAKA NA KARTI

73

NAZIV

Vinski hram

ADRESA

Vinogradski put, Donji Laduč, 10292 Šenkovec

JLS, ŽUPANIJA

OPĆINA BRDOVEC, ZAGREBAČKA ŽUPANIJA

POVRŠINA (ha)

0,13

VLASNIŠTVO

JLS

PRETHODNO KORIŠENJE

Poljoprivredna namjena

PRIVREMENO KORIŠTENJE

Nema privremeno korištenje

PLANSKA NAMJENA

Građevinsko područje naselja

OZNAKA PLANSKE NAMJENE

GP

OBVEZA IZRADE UPU-a

Nema obveze izrade UPU-a

ZAŠTITA

Nema

Napomena:

Podaci prikazani u Katalogu prikupljeni su od jedinica lokalne samouprave i Zagorske razvojne agencije i informativnog su karaktera. U slučaju razrade pojedine lokacije potrebno je dodatno provjeriti njihovu aktualnost.



WORLD IMAGERY (CLARITY), ESRI

OZNAKA NA KARTI

73

NAZIV

Vinski hram

ADRESA

Vinogradski put, Donji Laduč, 10292 Šenkovec

JLS, ŽUPANIJA

OPĆINA BRDOVEC, ZAGREBAČKA ŽUPANIJA

POVRŠINA (ha)

0,13

VLASNIŠTVO

JLS

PRETHODNO KORIŠENJE

Poljoprivredna namjena

PRIVREMENO KORIŠTENJE

Nema privremeno korištenje

PLANSKA NAMJENA

Građevinsko područje naselja

OZNAKA PLANSKE NAMJENE

GP

OBVEZA IZRADE UPU-a

Nema obveze izrade UPU-a

ZAŠTITA

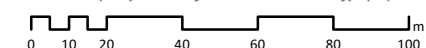
Nema

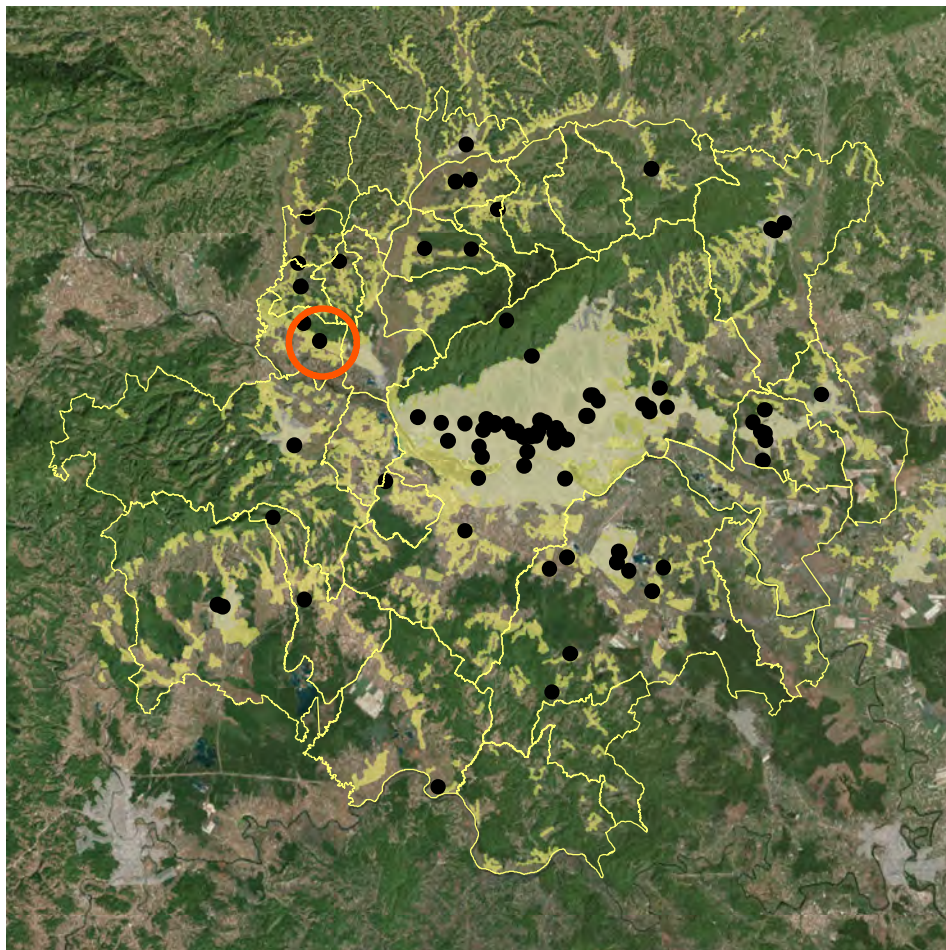
Napomena:

Podaci prikazani u Katalogu prikupljeni su od jedinica lokalne samouprave i Zagorske razvojne agencije i informativnog su karaktera. U slučaju razrade pojedine lokacije potrebno je dodatno provjeriti njihovu aktualnost.



WORLD IMAGERY (CLARITY), ESRI

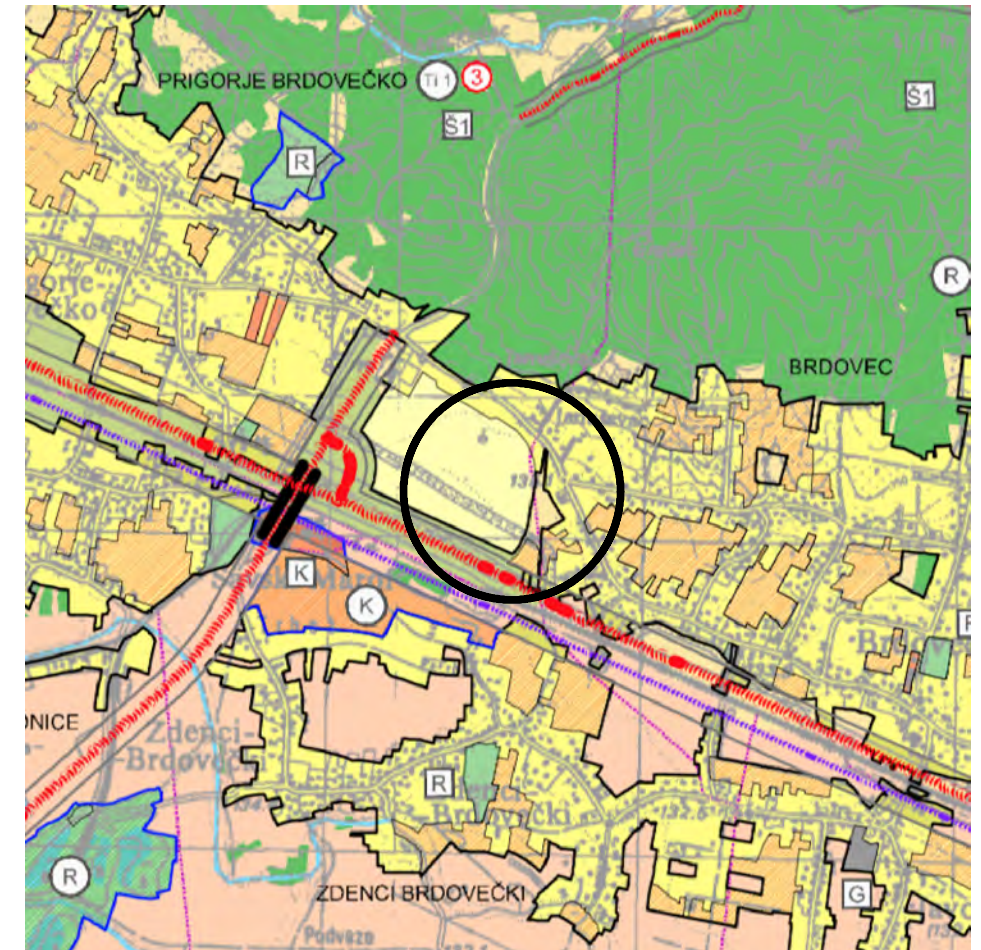




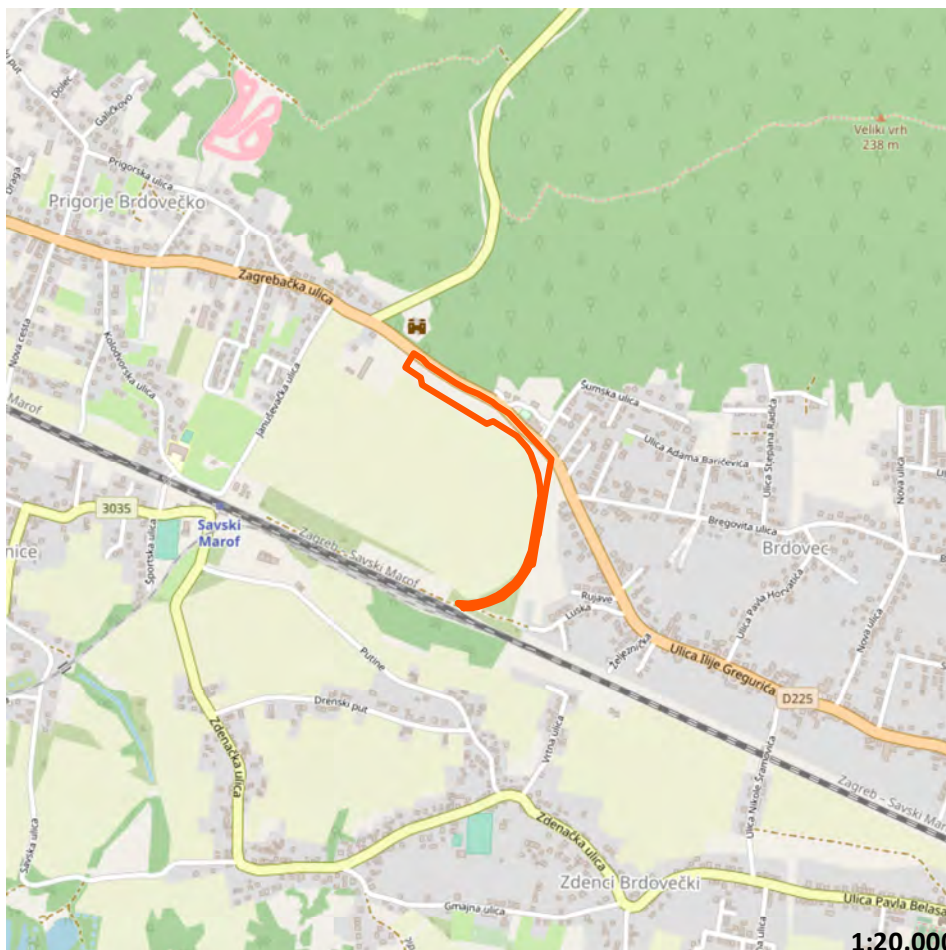
POSITION WITHIN URBAN AGGLOMERATION



CADASTER (KATASTAR.HR)



PLANNING PURPOSE (SPATIAL PLAN)



SITUATION

1:20.000



3D VIEW (GOOGLE EARTH)



EXISTING SITUATION (GOGGLE STREETVIEW, 2011)

ATLAS OF BROWNFIELDS

74 VOJARNA JANUŠEVEC

OZNAKA NA KARTI

74

NAZIV

Vojarna Januševec

ADRESA

Zagrebačka b.b., Brdovec, 10291 Prigorje Brdovečko

JLS, ŽUPANIJA

OPĆINA BRDOVEC, ZAGREBAČKA ŽUPANIJA

POVRŠINA (ha)

2,67

VLASNIŠTVO

JLS

PRETHODNO KORIŠENJE

Posebna namjena

PRIVREMENO KORIŠTENJE

Deponij građ. materijala

PLANSKA NAMJENA

Građevinsko područje naselja

OZNAKA PLANSKE NAMJENE

GP

OBVEZA IZRADE UPU-a

Nema obveze izrade UPU-a

ZAŠTITA

Nema

Napomena:

Podaci prikazani u Katalogu prikupljeni su od jedinica lokalne samouprave i Zagorske razvojne agencije i informativnog su karaktera. U slučaju razrade pojedine lokacije potrebno je dodatno provjeriti njihovu aktualnost.



WORLD IMAGERY (CLARITY), ESRI

OZNAKA NA KARTI

74

NAZIV

Vojarna Januševec

ADRESA

Zagrebačka b.b., Brdovec, 10291 Prigorje Brdovečko

JLS, ŽUPANIJA

OPĆINA BRDOVEC, ZAGREBAČKA ŽUPANIJA

POVRŠINA (ha)

2,67

VLASNIŠTVO

JLS

PRETHODNO KORIŠENJE

Posebna namjena

PRIVREMENO KORIŠTENJE

Deponij građ. materijala

PLANSKA NAMJENA

Građevinsko područje naselja

OZNAKA PLANSKE NAMJENE

GP

OBVEZA IZRADE UPU-a

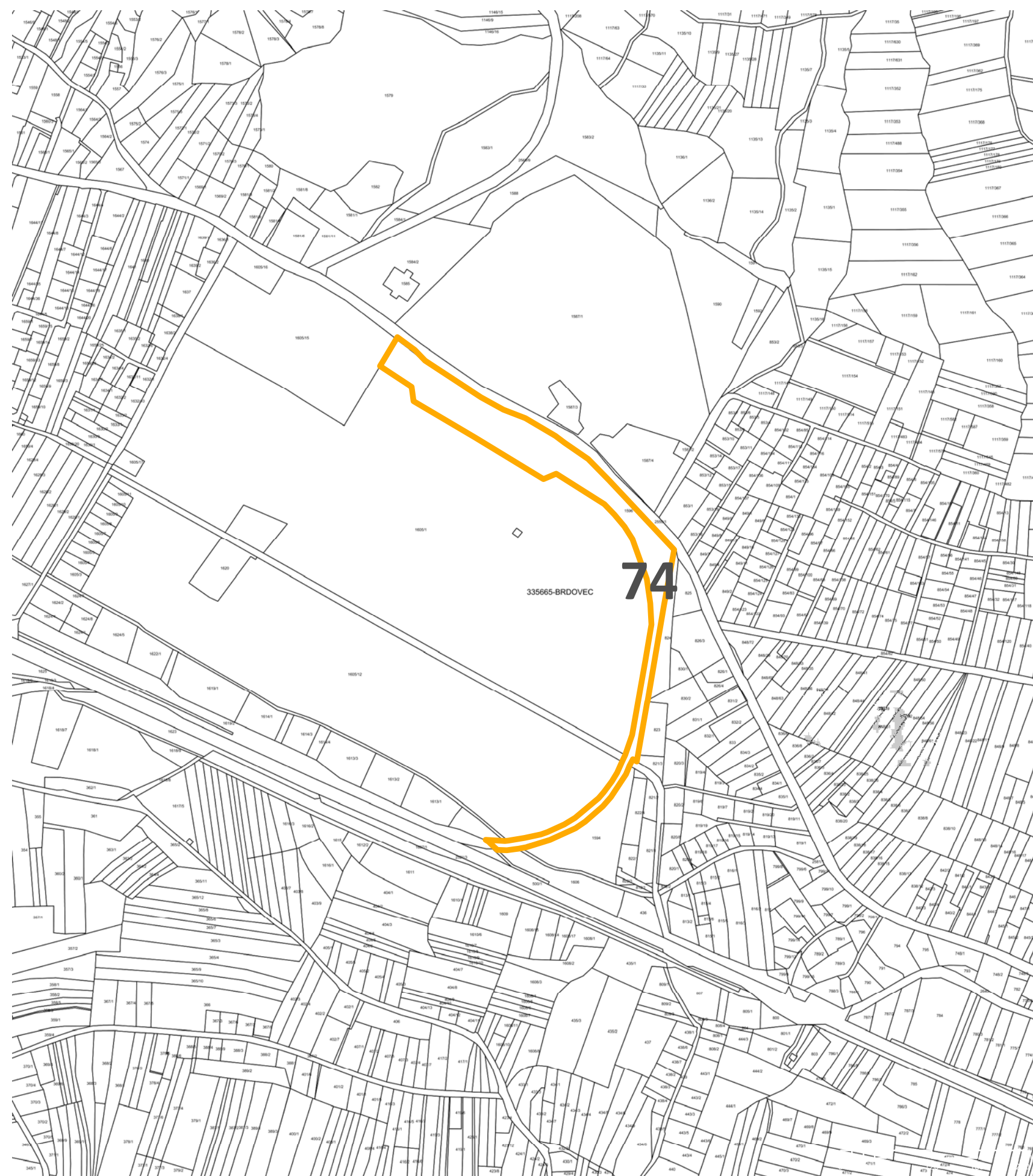
Nema obveze izrade UPU-a

ZAŠTITA

Nema

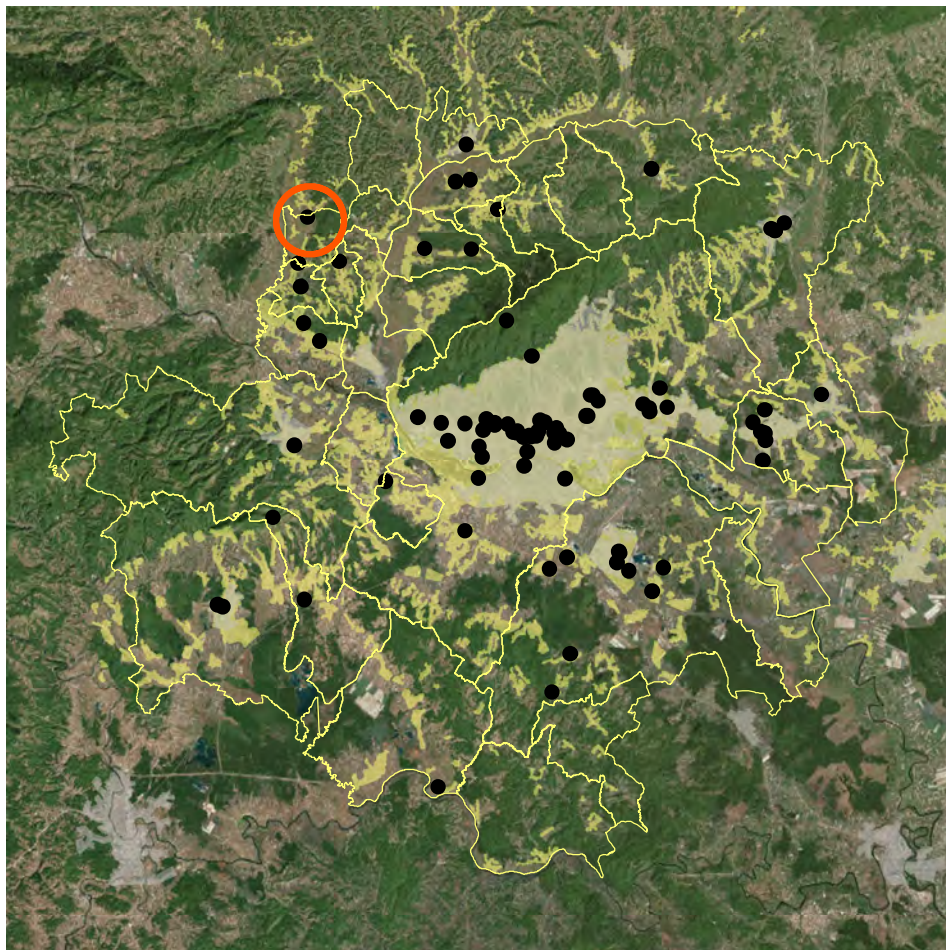
Napomena:

Podaci prikazani u Katalogu prikupljeni su od jedinica lokalne samouprave i Zagorske razvojne agencije i informativnog su karaktera. U slučaju razrade pojedine lokacije potrebno je dodatno provjeriti njihovu aktualnost.



WORLD IMAGERY (CLARITY), ESRI

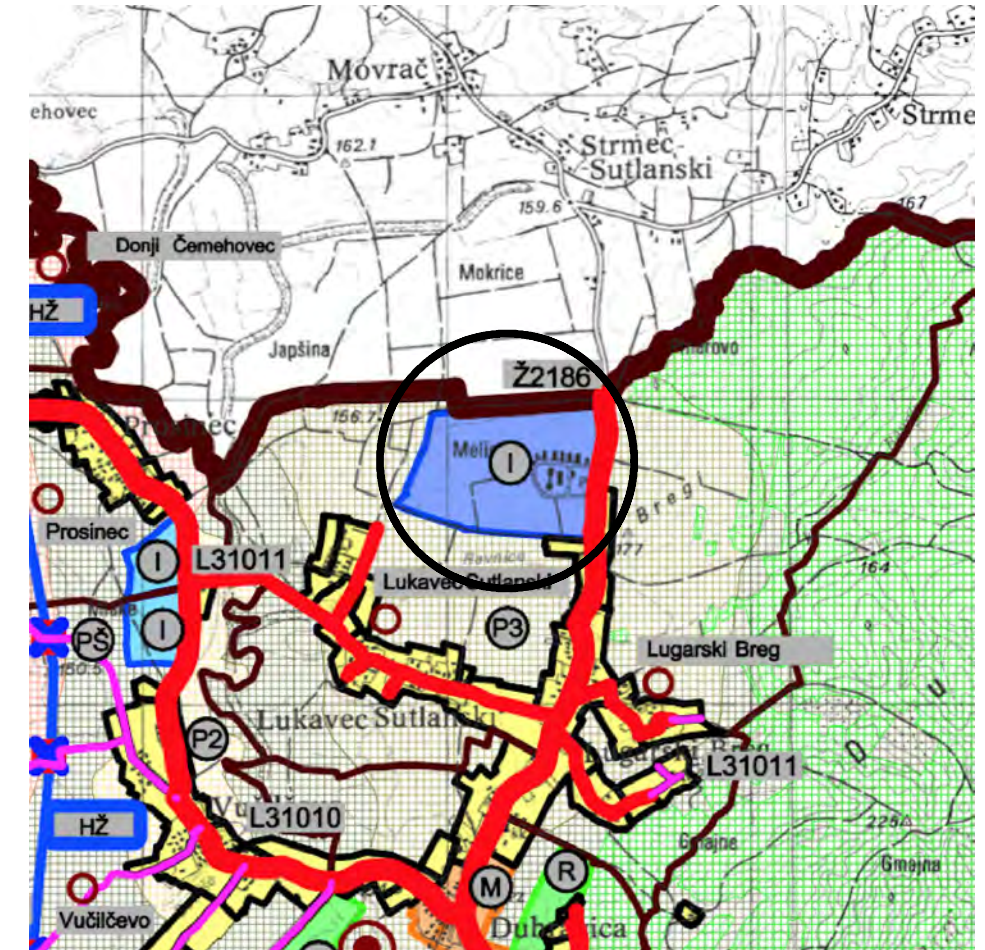
0 30 60 120 180 240 300 m



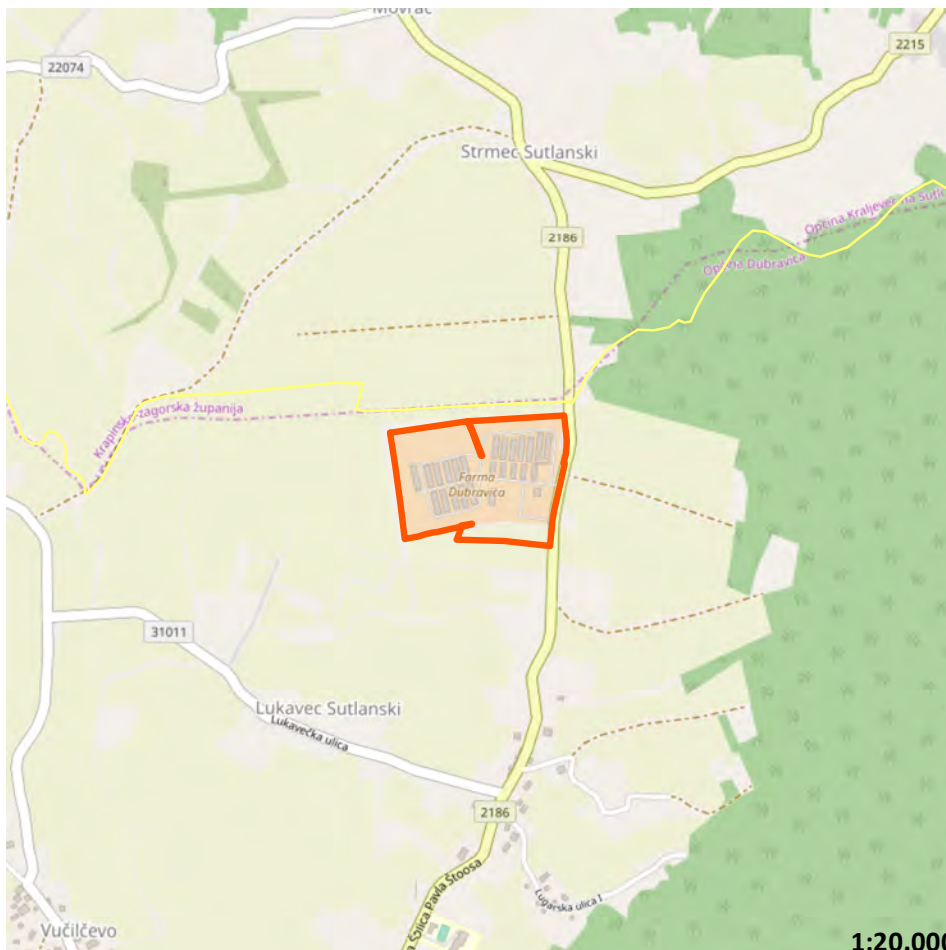
POSITION WITHIN URBAN AGGLOMERATION



CADASTER (KATASTAR.HR)



PLANNING PURPOSE (SPATIAL PLAN)



SITUATION

1:20.000



3D VIEW (GOOGLE EARTH)



EXISTING SITUATION (GOGGLE STREETVIEW, 2011)

ATLAS OF BROWNFIELDS

75 FARMA SVINJA I TVORNICA STOČNE HRANE

OZNAKA NA KARTI

75

NAZIV

Farma svinja i tvornica stočne hrane

ADRESA

Ulica Pavla Štoosa 109, Lukavec Sutlanski, 10293 Dubravica

JLS, ŽUPANIJA

OPĆINA DUBRAVICA, ZAGREBAČKA ŽUPANIJA

POVRŠINA (ha)

13,26

VLASNIŠTVO

Ostale pravne i fizičke osobe

PRETHODNO KORIŠENJE

Proizvodna namjena

PRIVREMENO KORIŠTENJE

Nema privremeno korištenje

PLANSKA NAMJENA

Gospodarska namjena

OZNAKA PLANSKE NAMJENE

GP

OBVEZA IZRADE UPU-a

Nema obveze izrade UPU-a

ZAŠTITA

Nema

Napomena:

Podaci prikazani u Katalogu prikupljeni su od jedinica lokalne samouprave i Zagorske razvojne agencije i informativnog su karaktera. U slučaju razrade pojedine lokacije potrebno je dodatno provjeriti njihovu aktualnost.



WORLD IMAGERY (CLARITY), ESRI

OZNAKA NA KARTI

75

NAZIV

Farma svinja i tvornica stočne hrane

ADRESA

Ulica Pavla Štoosa 109, Lukavec Sutlanski, 10293 Dubravica

JLS, ŽUPANIJA

OPĆINA DUBRAVICA, ZAGREBAČKA ŽUPANIJA

POVRŠINA (ha)

13,26

VLASNIŠTVO

Ostale pravne i fizičke osobe

PRETHODNO KORIŠENJE

Proizvodna namjena

PRIVREMENO KORIŠTENJE

Nema privremeno korištenje

PLANSKA NAMJENA

Gospodarska namjena

OZNAKA PLANSKE NAMJENE

GP

OBVEZA IZRADE UPU-a

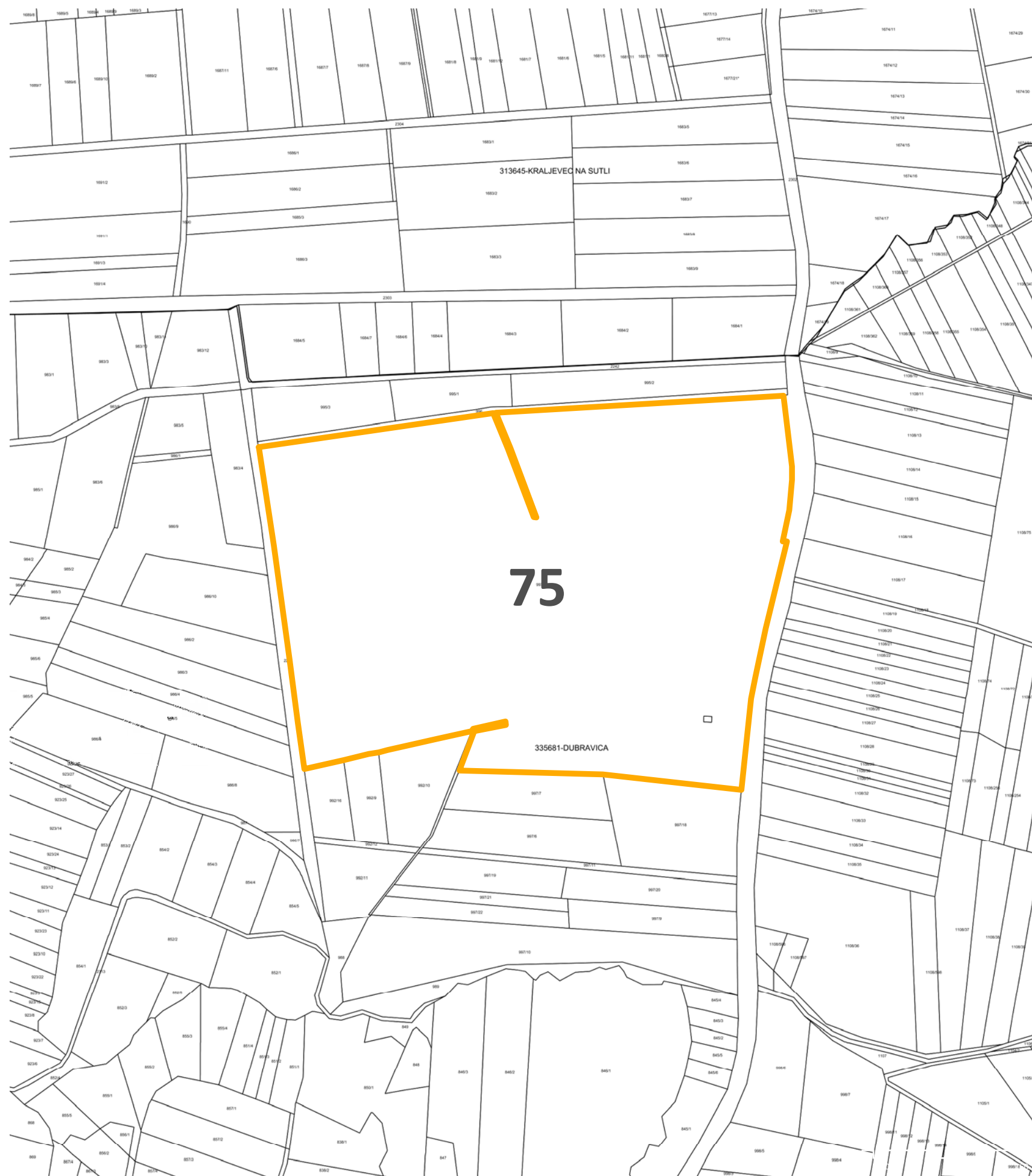
Nema obveze izrade UPU-a

ZAŠTITA

Nema

Napomena:

Podaci prikazani u Katalogu prikupljeni su od jedinica lokalne samouprave i Zagorske razvojne agencije i informativnog su karaktera. U slučaju razrade pojedine lokacije potrebno je dodatno provjeriti njihovu aktualnost.

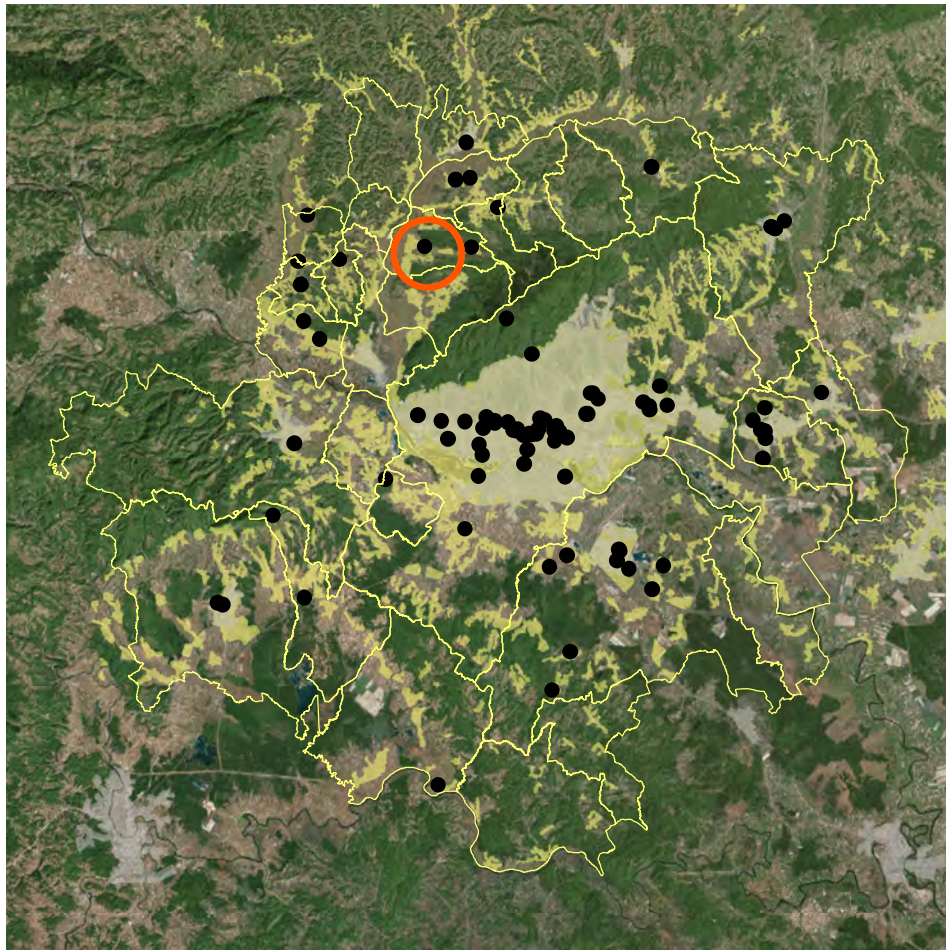


WORLD IMAGERY (CLARITY), ESRI

0 20 40 80 120 160 200 m

ATLAS BROWNFIELD POVRŠINA

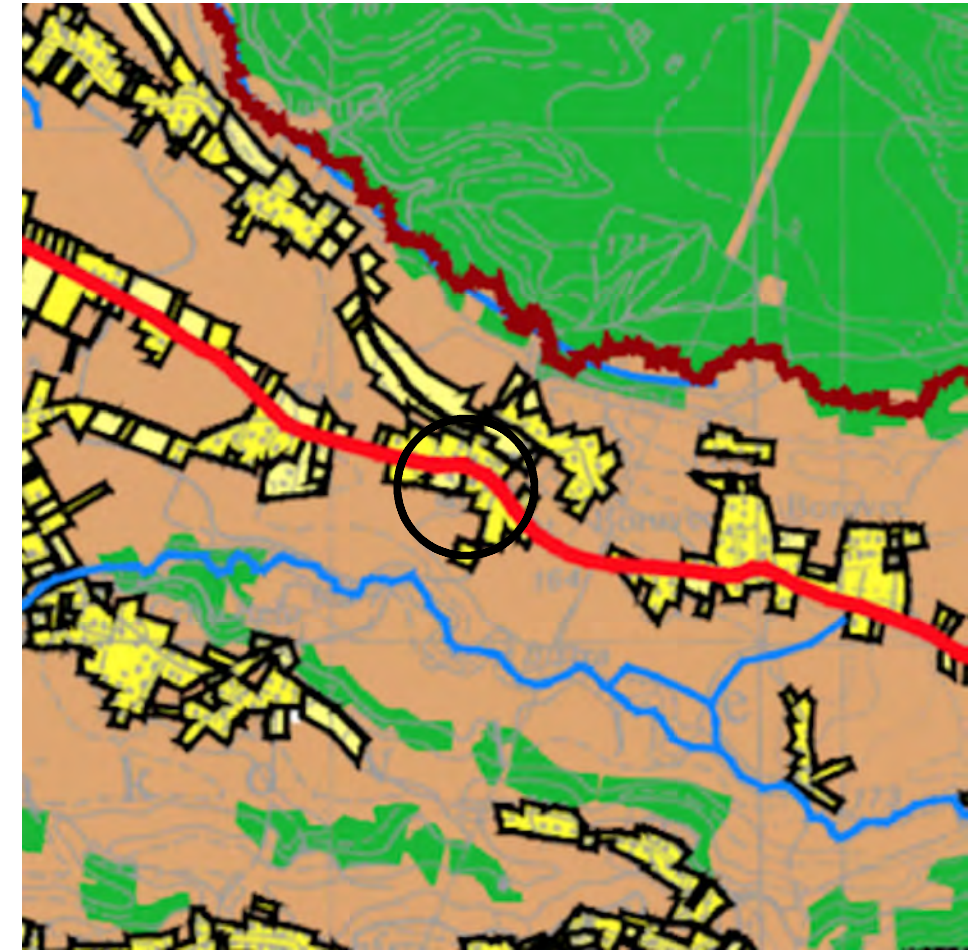
FARMA SVINJA I TVORNICA STOČNE HRANE



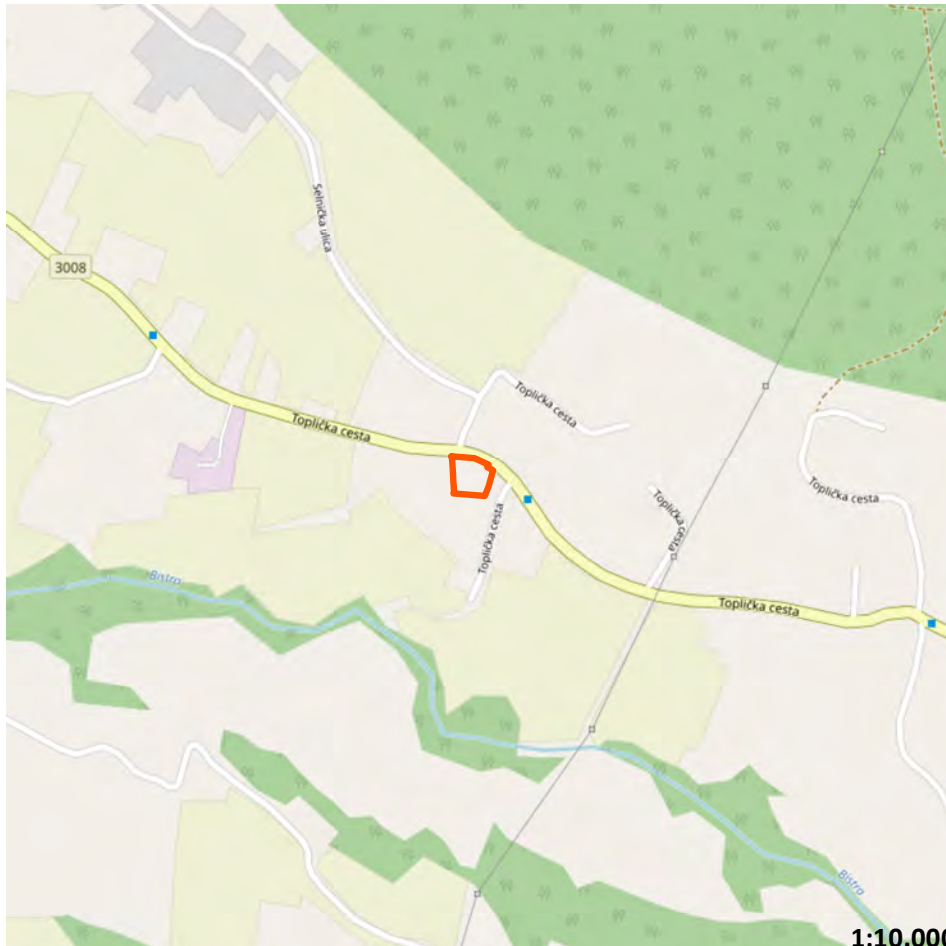
POSITION WITHIN URBAN AGGLOMERATION



CADASTER (KATASTAR.HR)



PLANNING PURPOSE (SPATIAL PLAN)



SITUATION

1:10.000



3D VIEW (GOOGLE EARTH)



EXISTING SITUATION (GOGGLE STREETVIEW, 2011)

ATLAS OF BROWNFIELDS

76 STARA ŠKOLA - KONOPLJA

OZNAKA NA KARTI

76

NAZIV

Stara škola - konoplja

ADRESA

Toplička cesta 40, Jakovlje, 10297 Jakovlje

JLS, ŽUPANIJA

OPĆINA JAKOVLJE, ZAGREBAČKA ŽUPANIJA

POVRŠINA (ha)

0,21

VLASNIŠTVO

JLS

PRETHODNO KORIŠENJE

Proizvodna namjena

PRIVREMENO KORIŠTENJE

Nema privremeno korištenje

PLANSKA NAMJENA

Građevinsko područje naselja

OZNAKA PLANSKE NAMJENE

GP

OBVEZA IZRADE UPU-a

Nema obveze izrade UPU-a

ZAŠTITA

Nema

Napomena:

Podaci prikazani u Katalogu prikupljeni su od jedinica lokalne samouprave i Zagorske razvojne agencije i informativnog su karaktera. U slučaju razrade pojedine lokacije potrebno je dodatno provjeriti njihovu aktualnost.



WORLD IMAGERY (CLARITY), ESRI

OZNAKA NA KARTI

76

NAZIV

Stara škola - konoplja

ADRESA

Toplička cesta 40, Jakovlje, 10297 Jakovlje

JLS, ŽUPANIJA

OPĆINA JAKOVLJE, ZAGREBAČKA ŽUPANIJA

POVRŠINA (ha)

0,21

VLASNIŠTVO

JLS

PRETHODNO KORIŠENJE

Proizvodna namjena

PRIVREMENO KORIŠTENJE

Nema privremeno korištenje

PLANSKA NAMJENA

Građevinsko područje naselja

OZNAKA PLANSKE NAMJENE

GP

OBVEZA IZRADE UPU-a

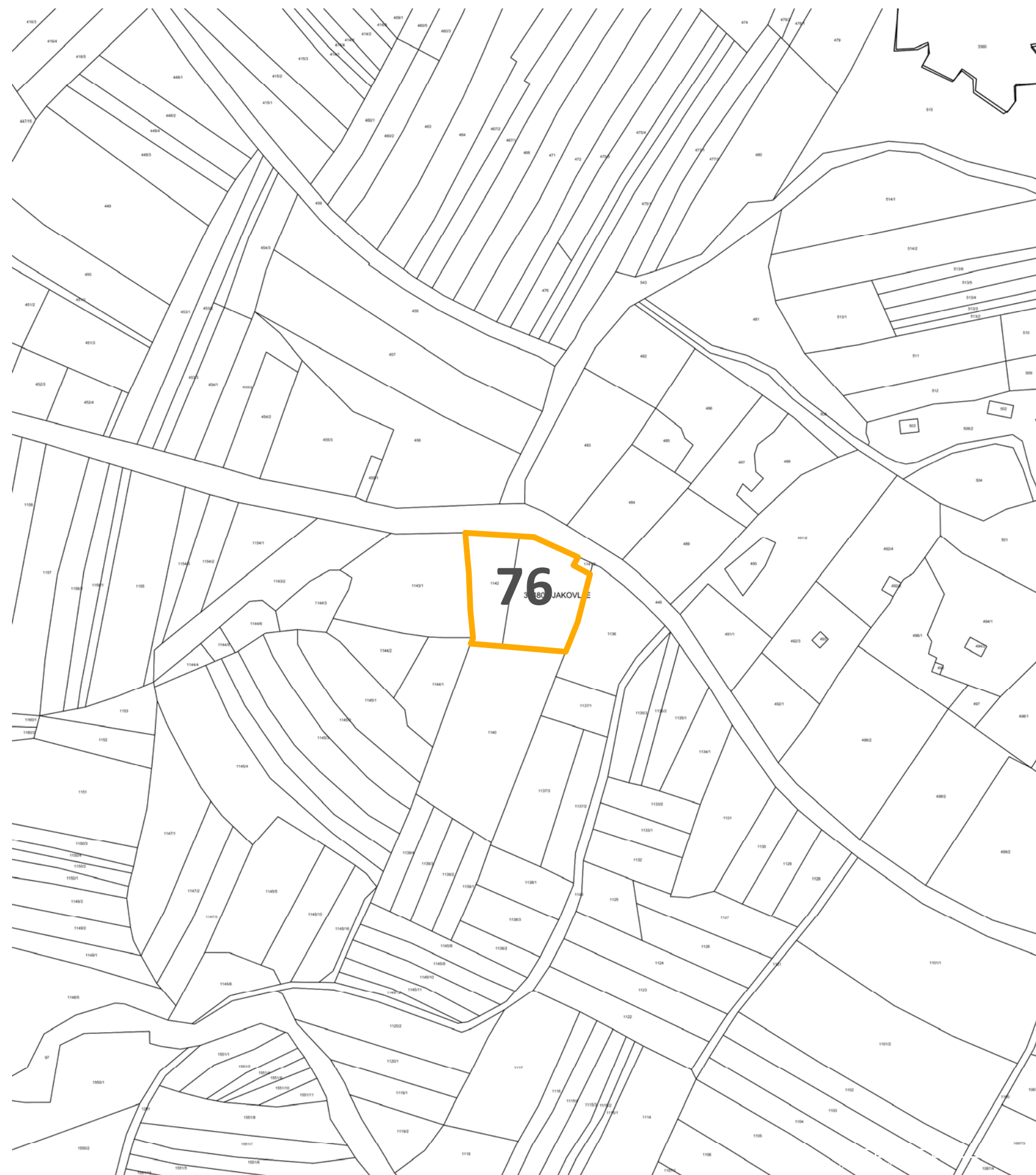
Nema obveze izrade UPU-a

ZAŠTITA


Nema

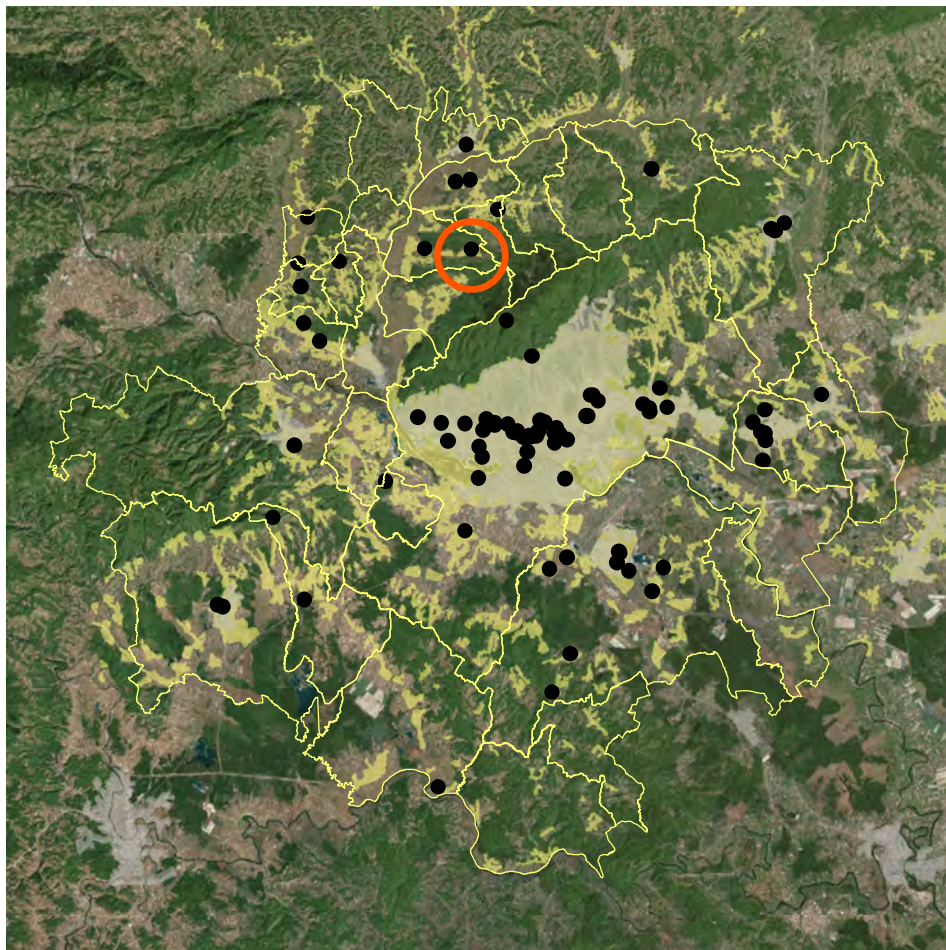
Napomena:

Podaci prikazani u Katalogu prikupljeni su od jedinica lokalne samouprave i Zagorske razvojne agencije i informativnog su karaktera. U slučaju razrade pojedine lokacije potrebno je dodatno provjeriti njihovu aktualnost.



WORLD IMAGERY (CLARITY), ESRI

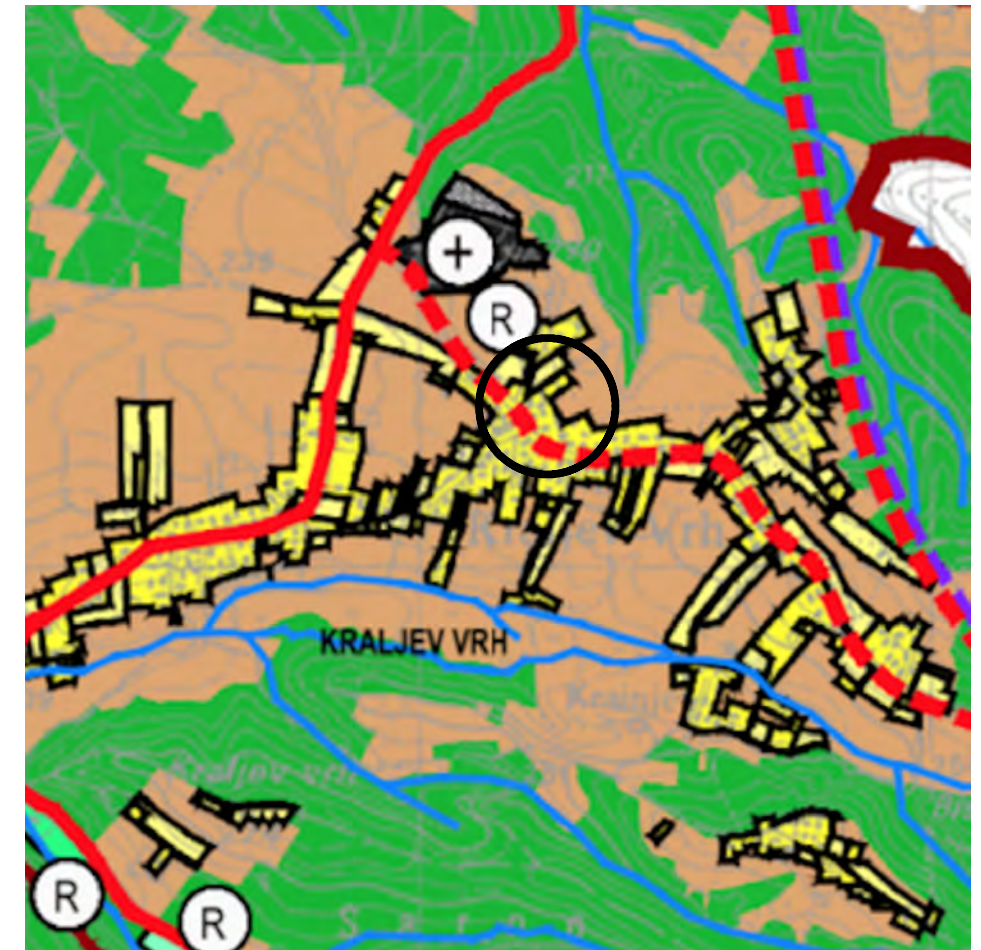




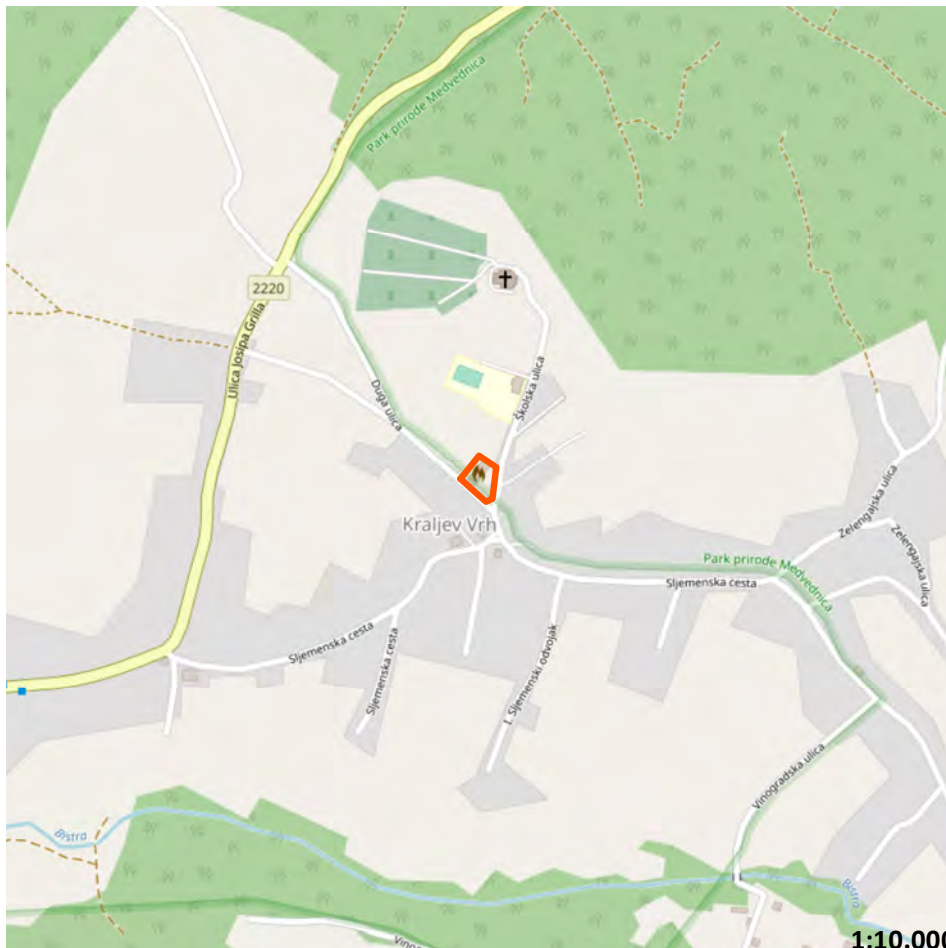
POSITION WITHIN URBAN AGGLOMERATION



CADASTER (KATASTAR.HR)



PLANNING PURPOSE (SPATIAL PLAN)



SITUATION

1:10.000



3D VIEW (GOOGLE EARTH)



EXISTING SITUATION (GOGGLE STREETVIEW, 2011)

ATLAS OF BROWNFIELDS

77 DRUŠTVENI DOM

OZNAKA NA KARTI

77

NAZIV

Društveni dom

ADRESA

Školska ulica 1, Kraljev Vrh, 10297 Jakovlje

JLS, ŽUPANIJA

OPĆINA JAKOVLJE, ZAGREBAČKA ŽUPANIJA

POVRŠINA (ha)

0,16

VLASNIŠTVO

JLS

PRETHODNO KORIŠENJE

Javna i društvena namjena

PRIVREMENO KORIŠTENJE

Javna i društvena

PLANSKA NAMJENA

Građevinsko područje naselja

OZNAKA PLANSKE NAMJENE

GP

OBVEZA IZRADE UPU-a

Nema obveze izrade UPU-a

ZAŠTITA

Ima

Napomena:

Podaci prikazani u Katalogu prikupljeni su od jedinica lokalne samouprave i Zagorske razvojne agencije i informativnog su karaktera. U slučaju razrade pojedine lokacije potrebno je dodatno provjeriti njihovu aktualnost.



WORLD IMAGERY (CLARITY), ESRI

OZNAKA NA KARTI

77

NAZIV

Društveni dom

ADRESA

Školska ulica 1, Kraljev Vrh, 10297 Jakovlje

JLS, ŽUPANIJA

OPĆINA JAKOVLJE, ZAGREBAČKA ŽUPANIJA

POVRŠINA (ha)

0,16

VLASNIŠTVO

JLS

PRETHODNO KORIŠENJE

Javna i društvena namjena

PRIVREMENO KORIŠTENJE

Javna i društvena

PLANSKA NAMJENA

Građevinsko područje naselja

OZNAKA PLANSKE NAMJENE

GP

OBVEZA IZRADE UPU-a

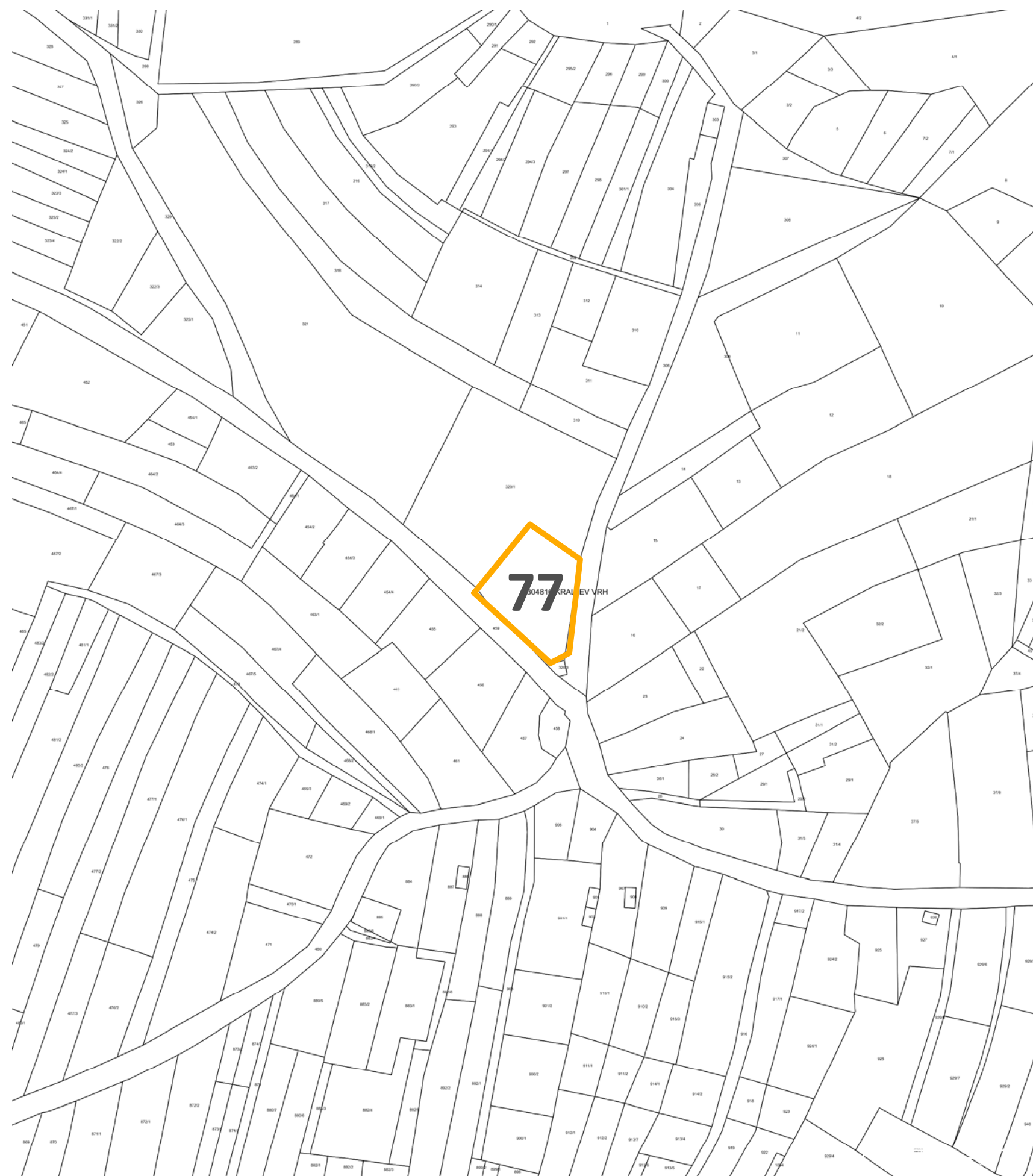
Nema obveze izrade UPU-a

ZAŠTITA

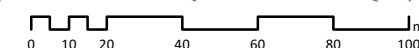
Ima

Napomena:

Podaci prikazani u Katalogu prikupljeni su od jedinica lokalne samouprave i Zagorske razvojne agencije i informativnog su karaktera. U slučaju razrade pojedine lokacije potrebno je dodatno provjeriti njihovu aktualnost.

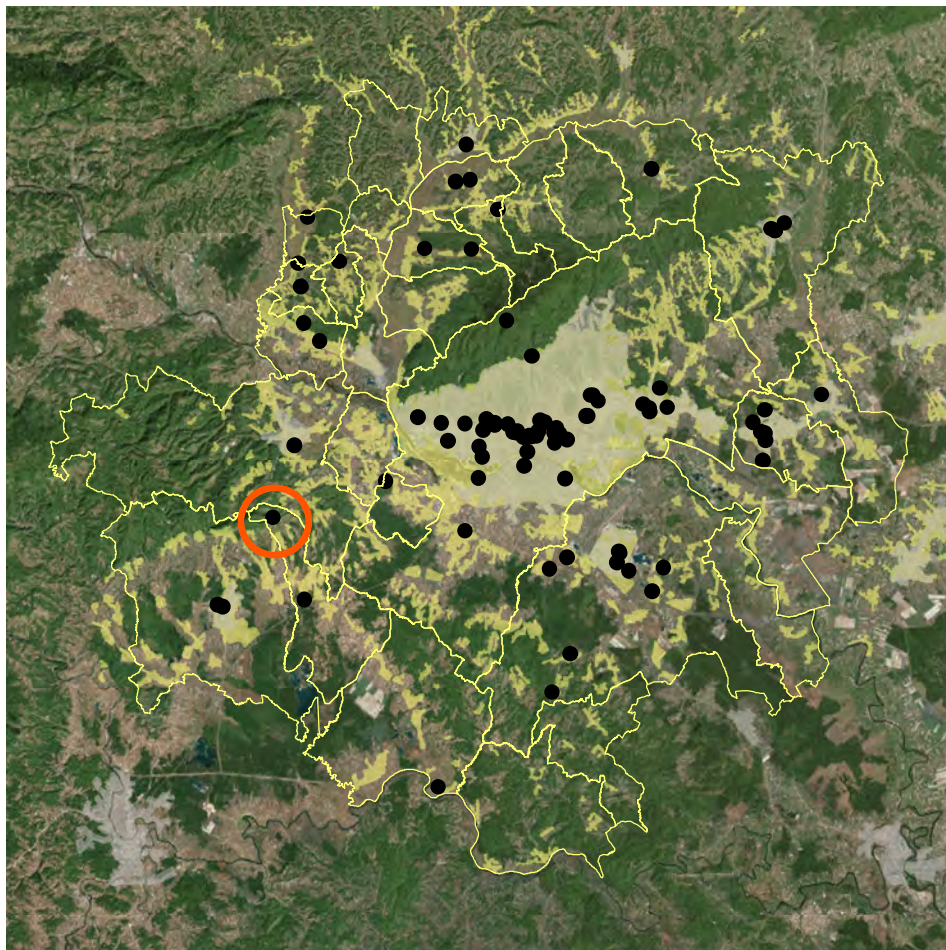


WORLD IMAGERY (CLARITY), ESRI



DRUŠTVENI DOM

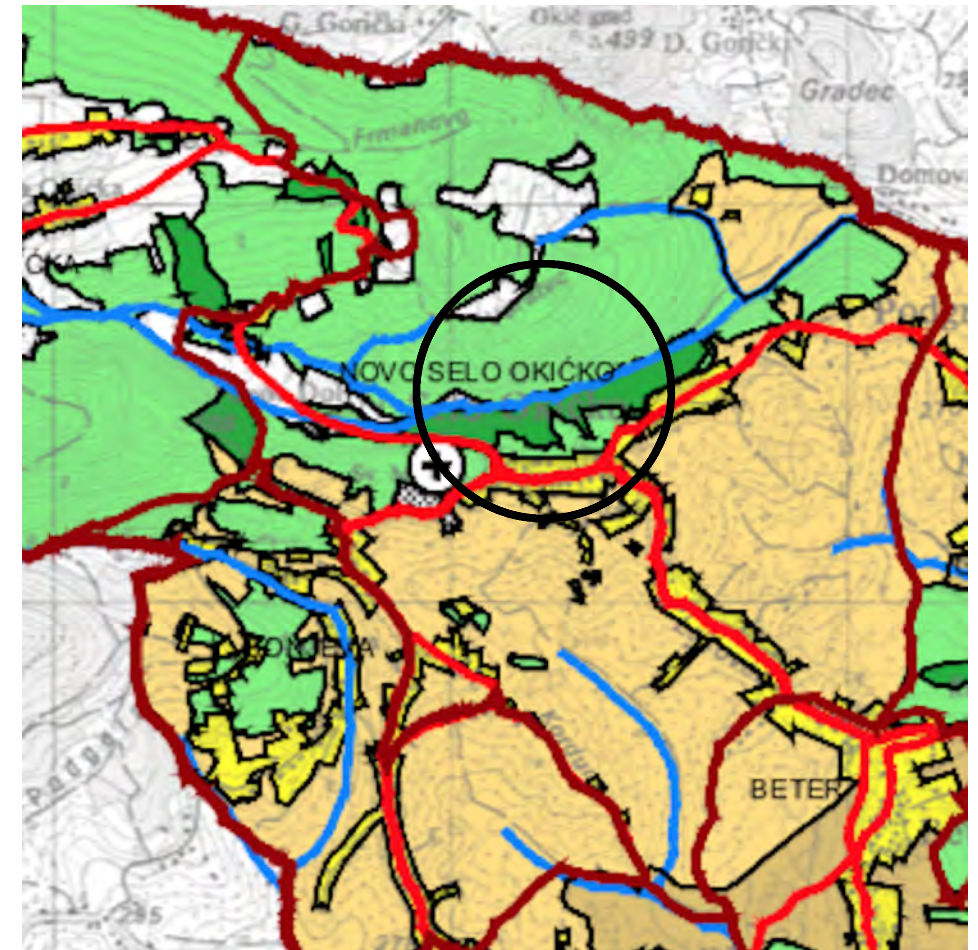
ATLAS BROWNFIELD POVRŠINA



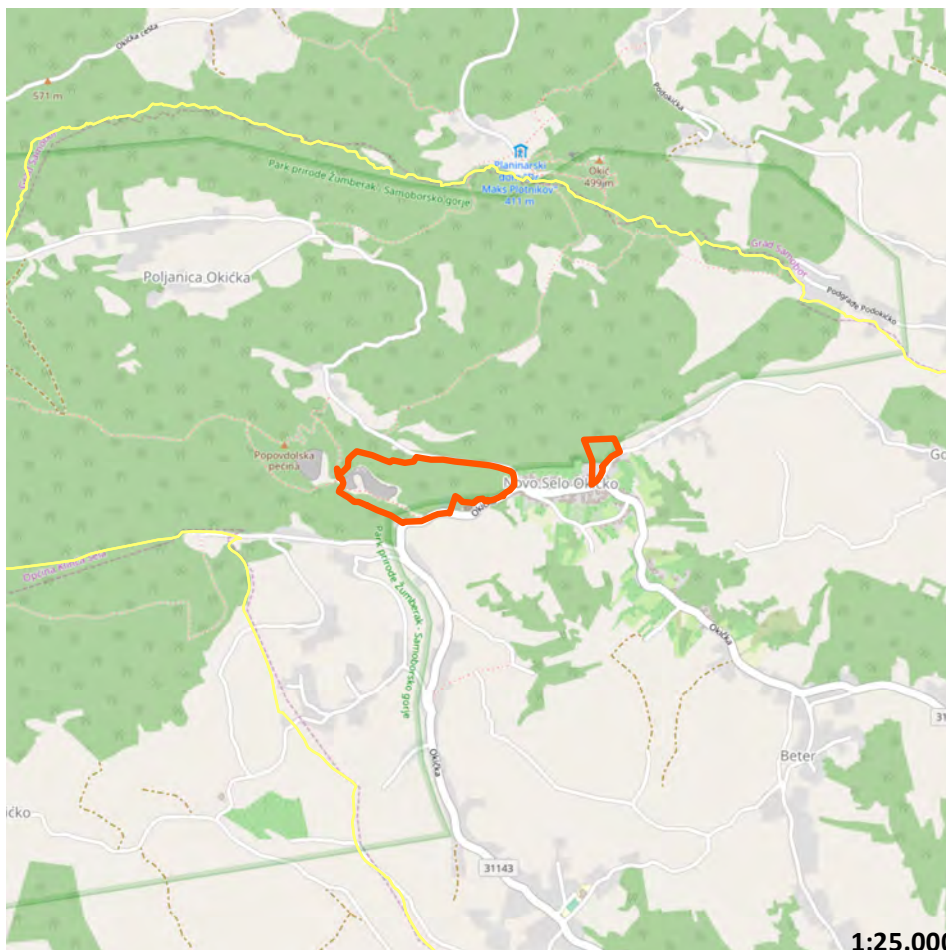
POSITION WITHIN URBAN AGGLOMERATION



CADASTER (KATASTAR.HR)



PLANNING PURPOSE (SPATIAL PLAN)




SITUATION

1:25.000



CADASTER (KATASTAR.HR)



EXISTING SITUATION (GOGGLE STREETVIEW, 2019)

ATLAS OF BROWNFIELDS

78 REKREACIJSKI CENTAR OKIĆ

OZNAKA NA KARTI

78

NAZIV

Rekreacijski centar Okić

ADRESA

Novo selo Okičko bb, 10452 Klinča Sela

JLS, ŽUPANIJA

OPĆINA KLINČA SELA, ZAGREBAČKA ŽUPANIJA

POVRŠINA (ha)

9,56

VLASNIŠTVO

JLS

PRETHODNO KORIŠENJE

Javna i društvena namjena

PRIVREMENO KORIŠTENJE

Nema privremeno korištenje

PLANSKA NAMJENA

Turizam/Rekracijska namjena

OZNAKA PLANSKE NAMJENE

Š1 - gospodarska šuma, napušteno eksploatacijsko polje

OBVEZA IZRADE UPU-a

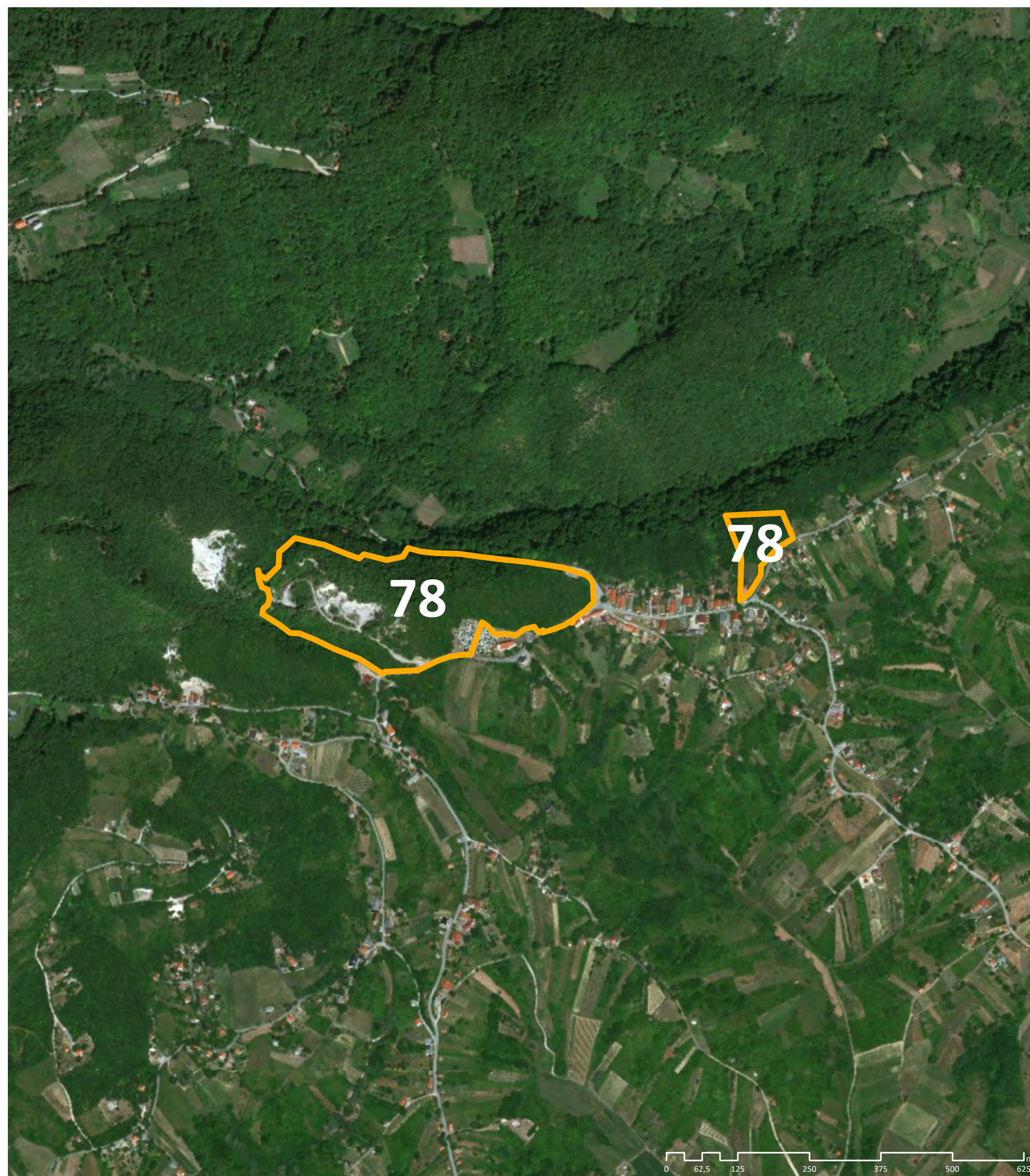
Nema obveze izrade UPU-a

ZAŠTITA

Ima

Napomena:

Podaci prikazani u Katalogu prikupljeni su od jedinica lokalne samouprave i Zagorske razvojne agencije i informativnog su karaktera. U slučaju razrade pojedine lokacije potrebno je dodatno provjeriti njihovu aktualnost.



WORLD IMAGERY (CLARITY), ESRI

OZNAKA NA KARTI

78

NAZIV

Rekreacijski centar Okić

ADRESA

Novo selo Okičko bb, 10452 Klinča Sela

JLS, ŽUPANIJA

OPĆINA KLINČA SELA, ZAGREBAČKA ŽUPANIJA

POVRŠINA (ha)

9,56

VLASNIŠTVO

JLS

PRETHODNO KORIŠENJE

Javna i društvena namjena

PRIVREMENO KORIŠTENJE

Nema privremeno korištenje

PLANSKA NAMJENA

Turizam/Rekracijska namjena

OZNAKA PLANSKE NAMJENE

Š1 - gospodarska šuma, napušteno eksploatacijsko polje

OBVEZA IZRADE UPU-a

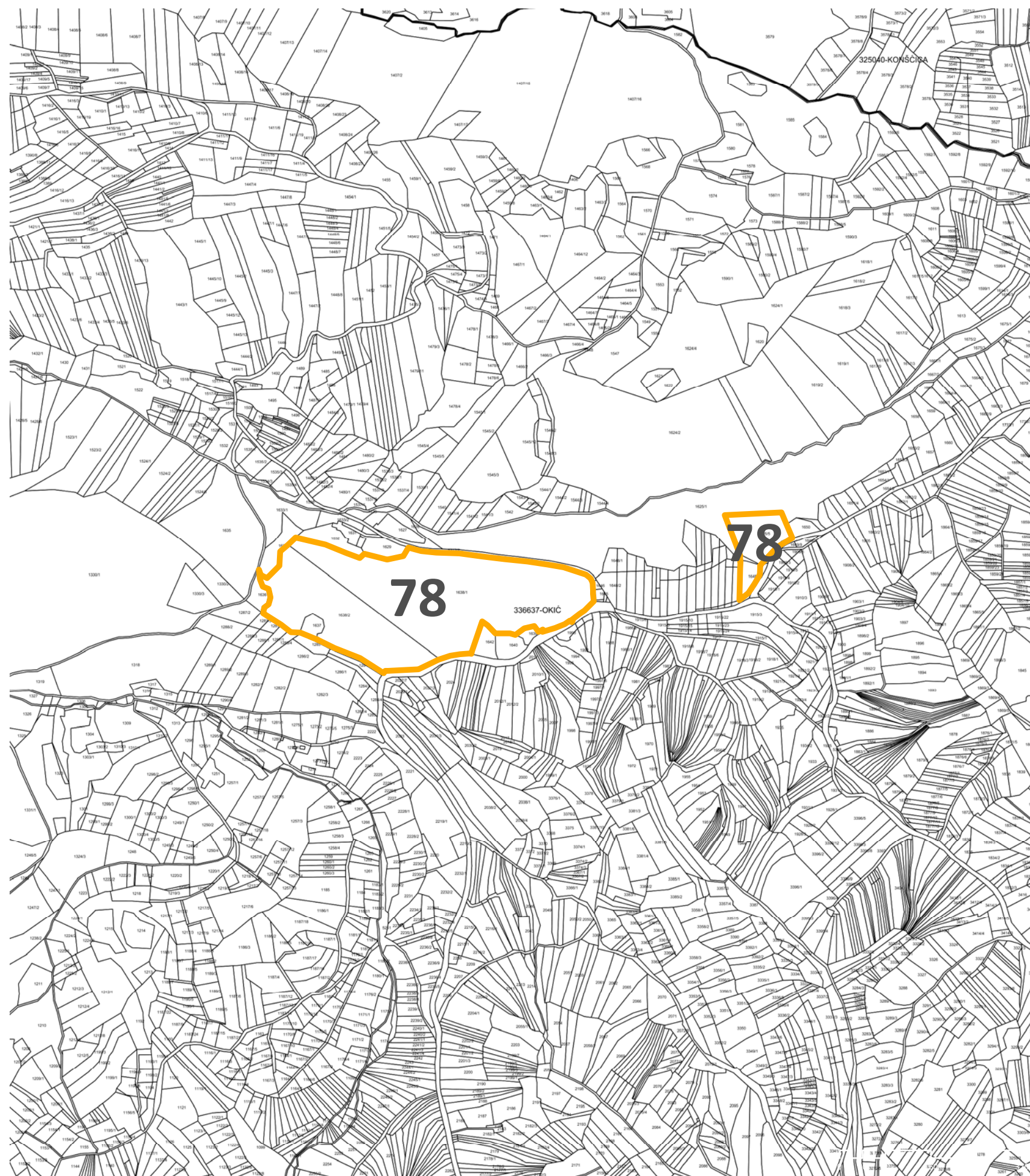
Nema obveze izrade UPU-a

ZAŠTITA

Ima

Napomena:

Podaci prikazani u Katalogu prikupljeni su od jedinica lokalne samouprave i Zagorske razvojne agencije i informativnog su karaktera. U slučaju razrade pojedine lokacije potrebno je dodatno provjeriti njihovu aktualnost.

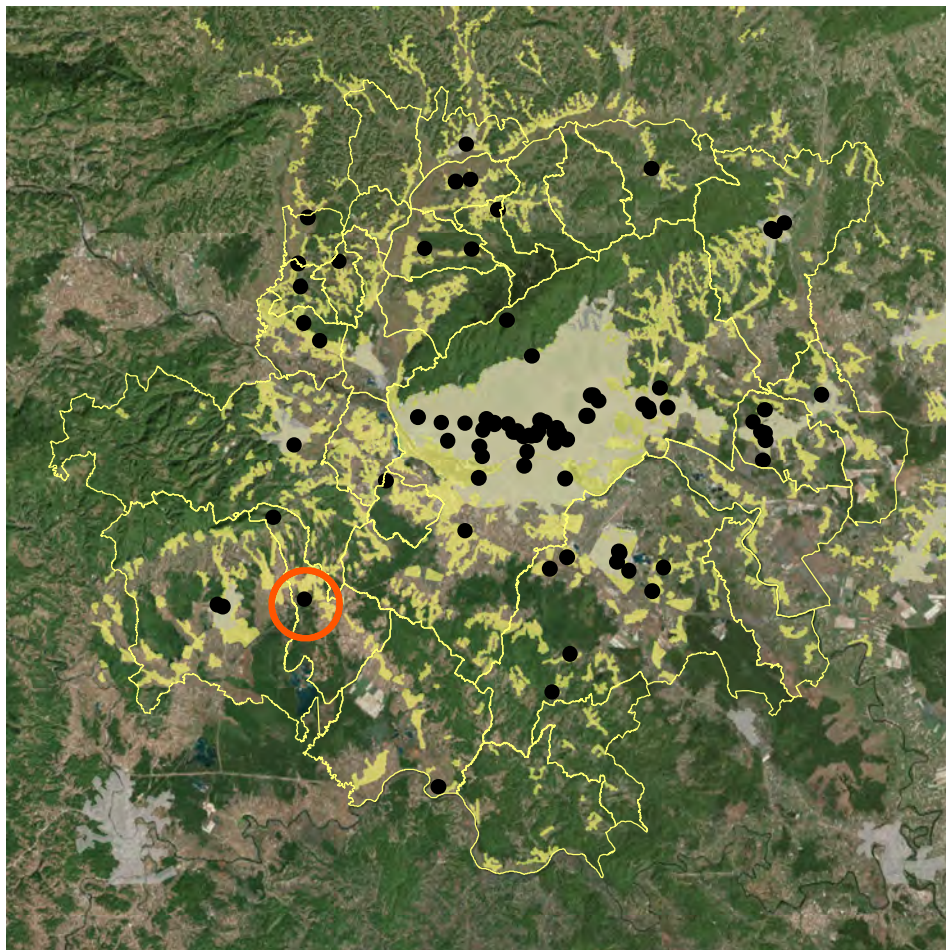


WORLD IMAGERY (CLARITY), ESRI

0 45 90 180 270 360 450 m

ATLAS BROWNFIELD POVRŠINA

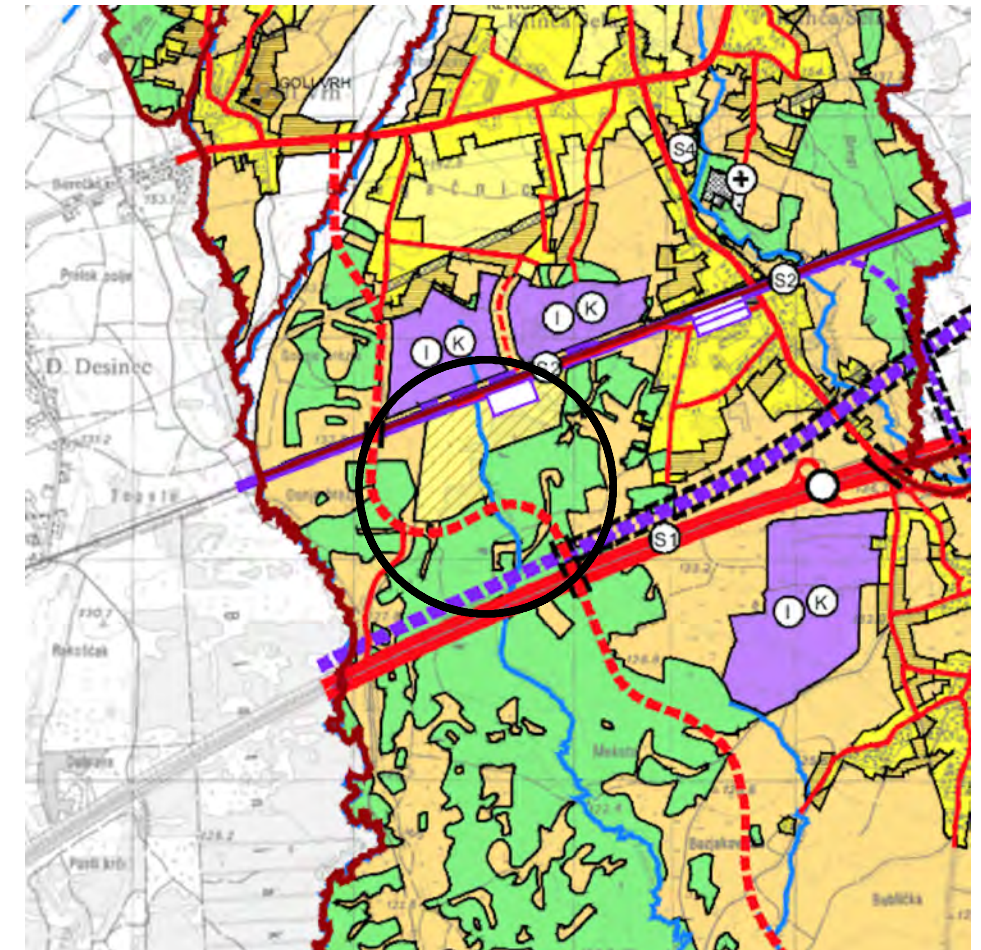
REKREACIJSKI CENTAR OKIĆ



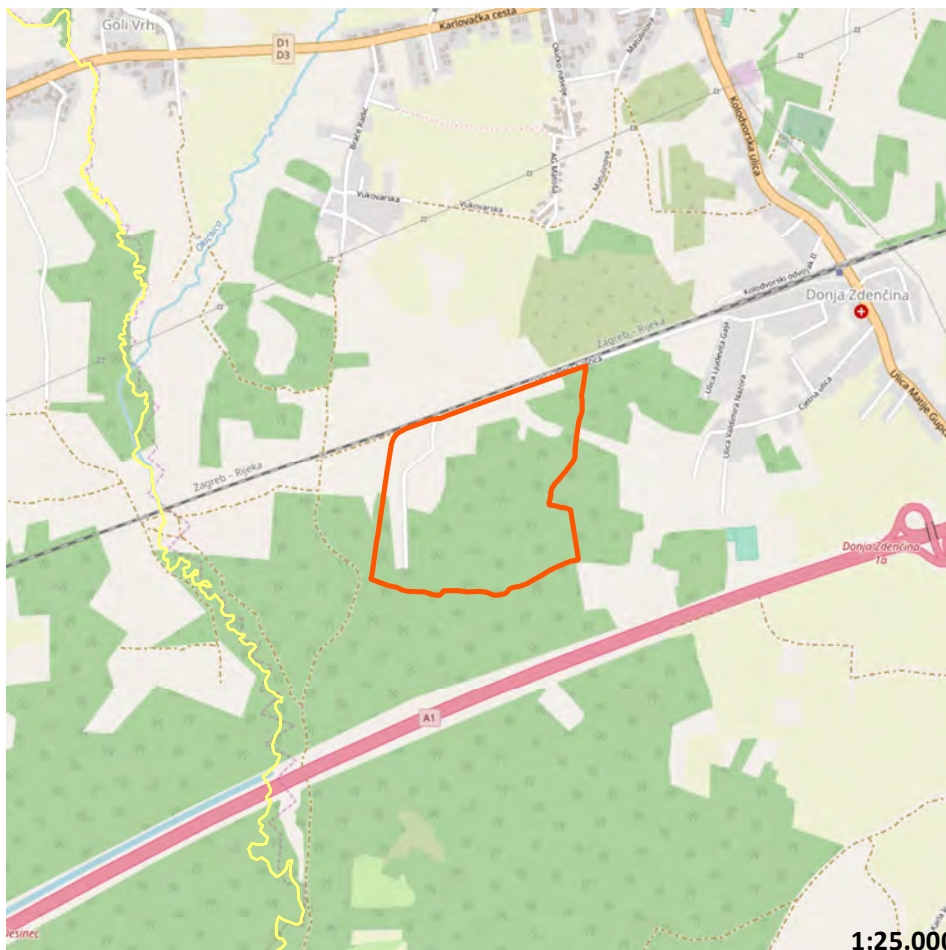
POSITION WITHIN URBAN AGGLOMERATION



CADASTER (KATASTAR.HR)



PLANNING PURPOSE (SPATIAL PLAN)



SITUATION

1:25.000



3D VIEW (GOOGLE EARTH)



EXISTING SITUATION (GOGGLE STREETVIEW, 2011)

ATLAS OF BROWNFIELDS

79 ZDENČINA CENTAR-NOVO NASELJE

OZNAKA NA KARTI

79

NAZIV

Zdenčina centar - novo naselje

ADRESA

Petra Svačića, Donja Zdenčina, 10452 Klinča Sela

JLS, ŽUPANIJA

OPĆINA KLINČA SELA, ZAGREBAČKA ŽUPANIJA

POVRŠINA (ha)

38,04

VLASNIŠTVO

RH

PRETHODNO KORIŠENJE

Posebna namjena

PRIVREMENO KORIŠTENJE

Nema privremeno korištenje

PLANSKA NAMJENA

Mješovita namjena

OZNAKA PLANSKE NAMJENE

GP

OBVEZA IZRADE UPU-a

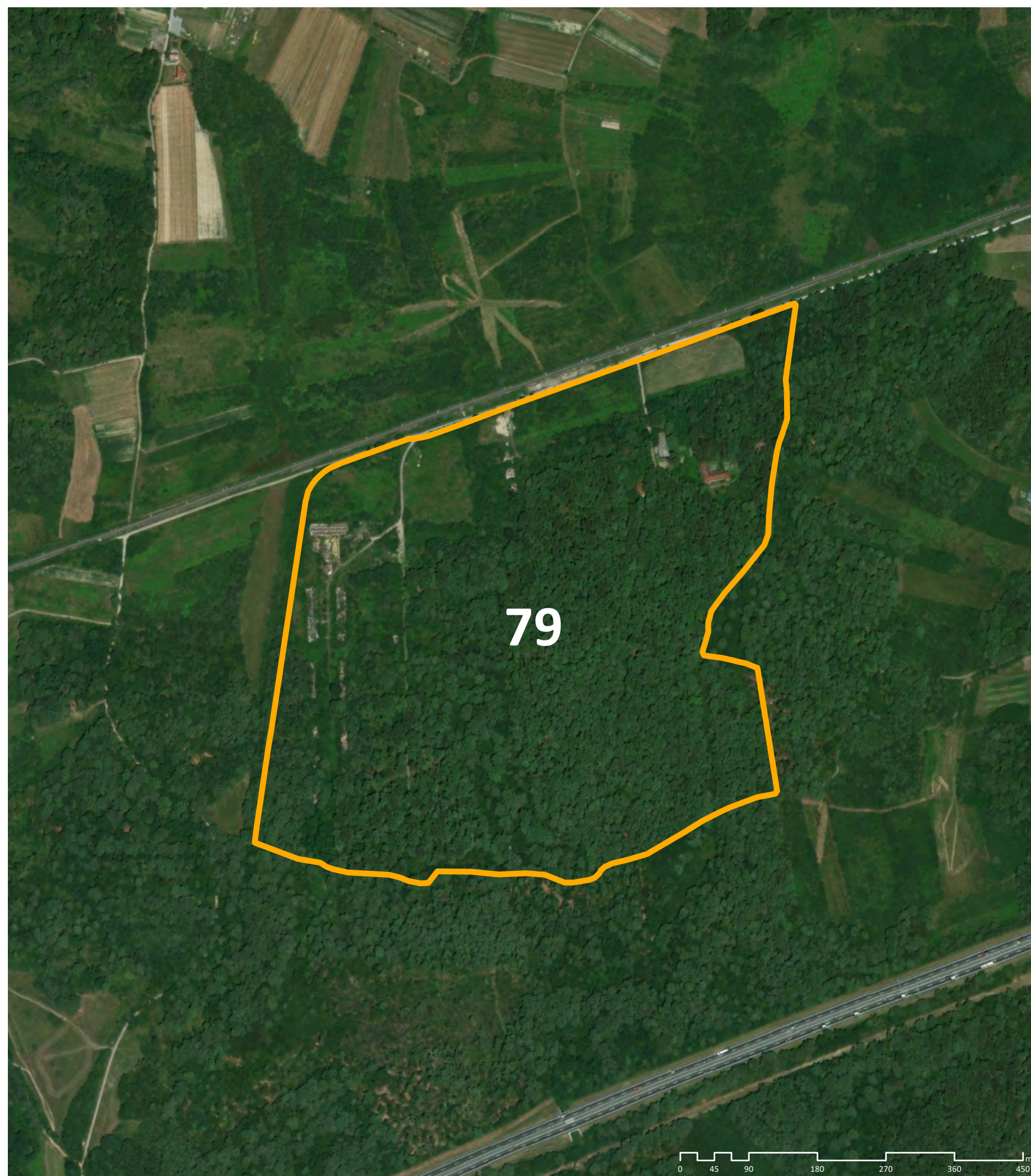
Nema obveze izrade UPU-a

ZAŠTITA

Nema

Napomena:

Podaci prikazani u Katalogu prikupljeni su od jedinica lokalne samouprave i Zagorske razvojne agencije i informativnog su karaktera. U slučaju razrade pojedine lokacije potrebno je dodatno provjeriti njihovu aktualnost.



WORLD IMAGERY (CLARITY), ESRI

OZNAKA NA KARTI

79

NAZIV

Zdenčina centar - novo naselje

ADRESA

Petra Svačića, Donja Zdenčina, 10452 Klinča Sela

JLS, ŽUPANIJA

OPĆINA KLINČA SELA, ZAGREBAČKA ŽUPANIJA

POVRŠINA (ha)

38,04

VLASNIŠTVO

RH

PRETHODNO KORIŠENJE

Posebna namjena

PRIVREMENO KORIŠTENJE

Nema privremeno korištenje

PLANSKA NAMJENA

Mješovita namjena

OZNAKA PLANSKE NAMJENE

GP

OBVEZA IZRADE UPU-a

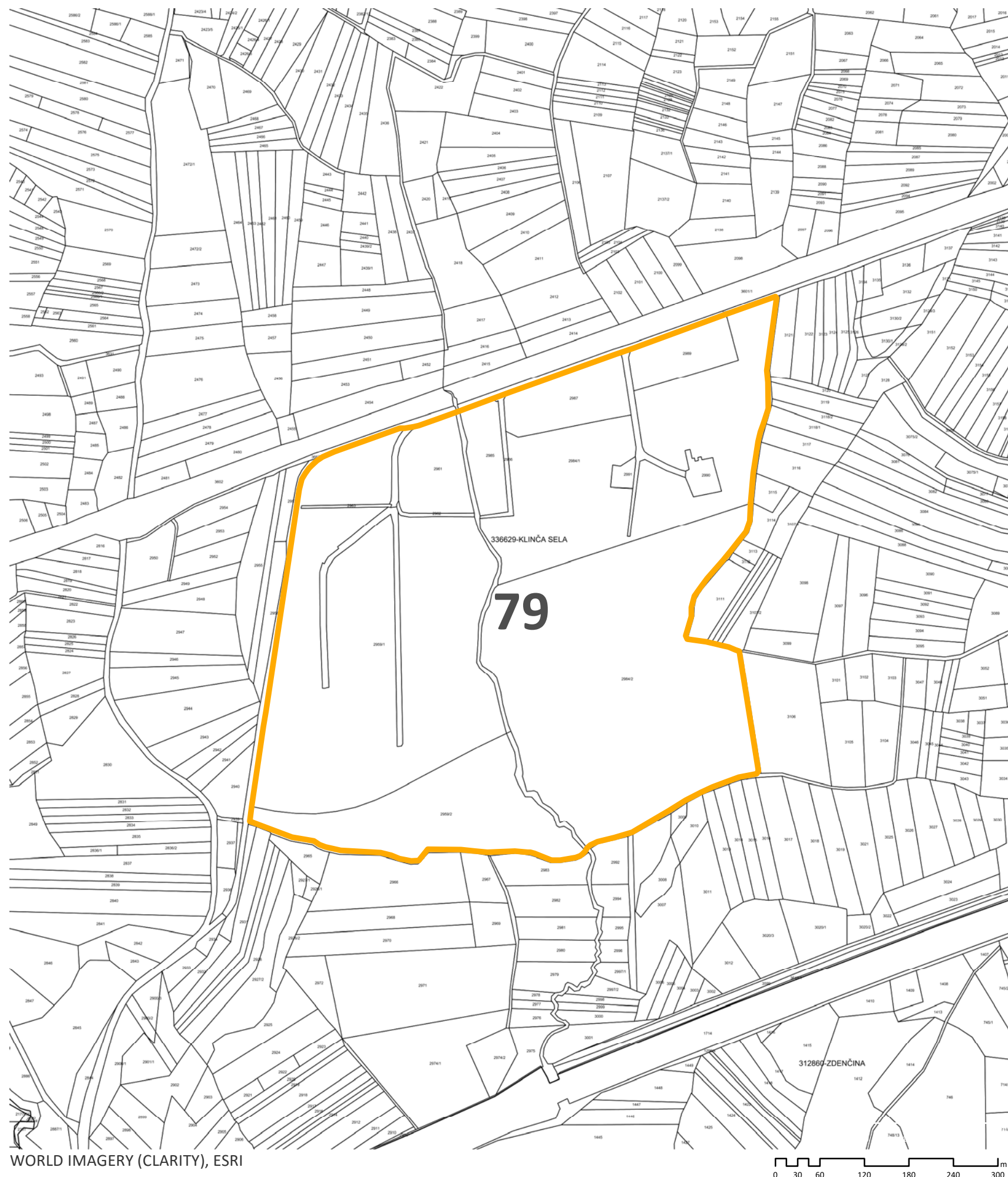
Nema obveze izrade UPU-a

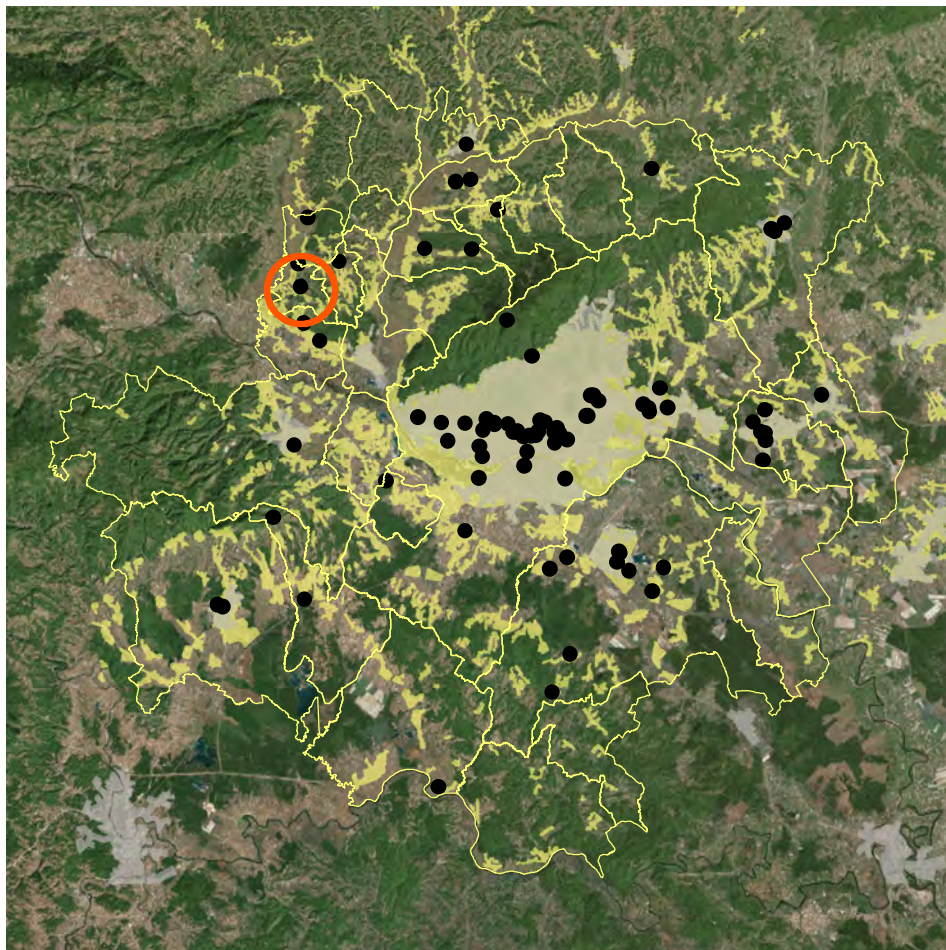
ZAŠTITA

Nema

Napomena:

Podaci prikazani u Katalogu prikupljeni su od jedinica lokalne samouprave i Zagorske razvojne agencije i informativnog su karaktera. U slučaju razrade pojedine lokacije potrebno je dodatno provjeriti njihovu aktualnost.

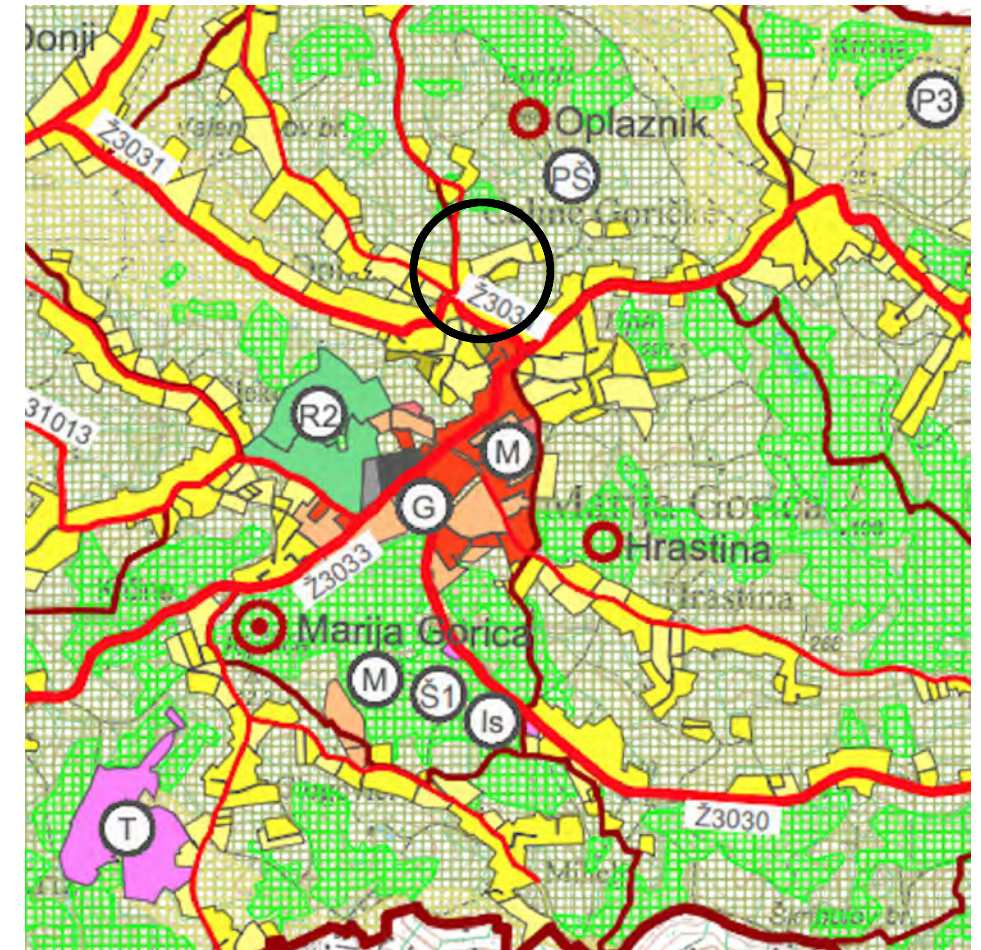




POSITION WITHIN URBAN AGGLOMORATION



CADASTER (KATASTAR.HR)



PLANNING PURPOSE (SPATIAL PLAN)



SITUATION

1:10.000



3D VIEW (GOOGLE EARTH)



EXISTING SITUATION (GOGGLE STREETVIEW, 2011)

ATLAS OF BROWNFIELDS

80 RODNA KUĆA KNJIŽEVNIKA ANTE KOVAČIĆA I UREĐENJE TRADICIJSKE OKUĆNICE

OZNAKA NA KARTI

80

NAZIV

Rodna kuća književnika Ante Kovačića i uređenje tradicijske okućnice

ADRESA

Ulica Ante Kovačića 2, Oplaznik, 10299 Marija Gorica

JLS, ŽUPANIJA

OPĆINA MARIJA GORICA, ZAGREBAČKA ŽUPANIJA

POVRŠINA (ha)

0,32

VLASNIŠTVO

JLS

PRETHODNO KORIŠENJE

Javna i društvena namjena

PRIVREMENO KORIŠTENJE

Nema privremeno korištenje

PLANSKA NAMJENA

Stambena namjena

OZNAKA PLANSKE NAMJENE

GP

OBVEZA IZRADE UPU-a

Nema obveze izrade UPU-a

ZAŠTITA

Ima

Napomena:

Podaci prikazani u Katalogu prikupljeni su od jedinica lokalne samouprave i Zagorske razvojne agencije i informativnog su karaktera. U slučaju razrade pojedine lokacije potrebno je dodatno provjeriti njihovu aktualnost.



WORLD IMAGERY (CLARITY), ESRI

OZNAKA NA KARTI

80

NAZIV

Rodna kuća književnika Ante Kovačića i uređenje tradicijske okućnice

ADRESA

Ulica Ante Kovačića 2, Oplaznik, 10299 Marija Gorica

JLS, ŽUPANIJA

OPĆINA MARIJA GORICA, ZAGREBAČKA ŽUPANIJA

POVRŠINA (ha)

0,32

VLASNIŠTVO

JLS

PRETHODNO KORIŠENJE

Javna i društvena namjena

PRIVREMENO KORIŠTENJE

Nema privremeno korištenje

PLANSKA NAMJENA

Stambena namjena

OZNAKA PLANSKE NAMJENE

GP

OBVEZA IZRADE UPU-a

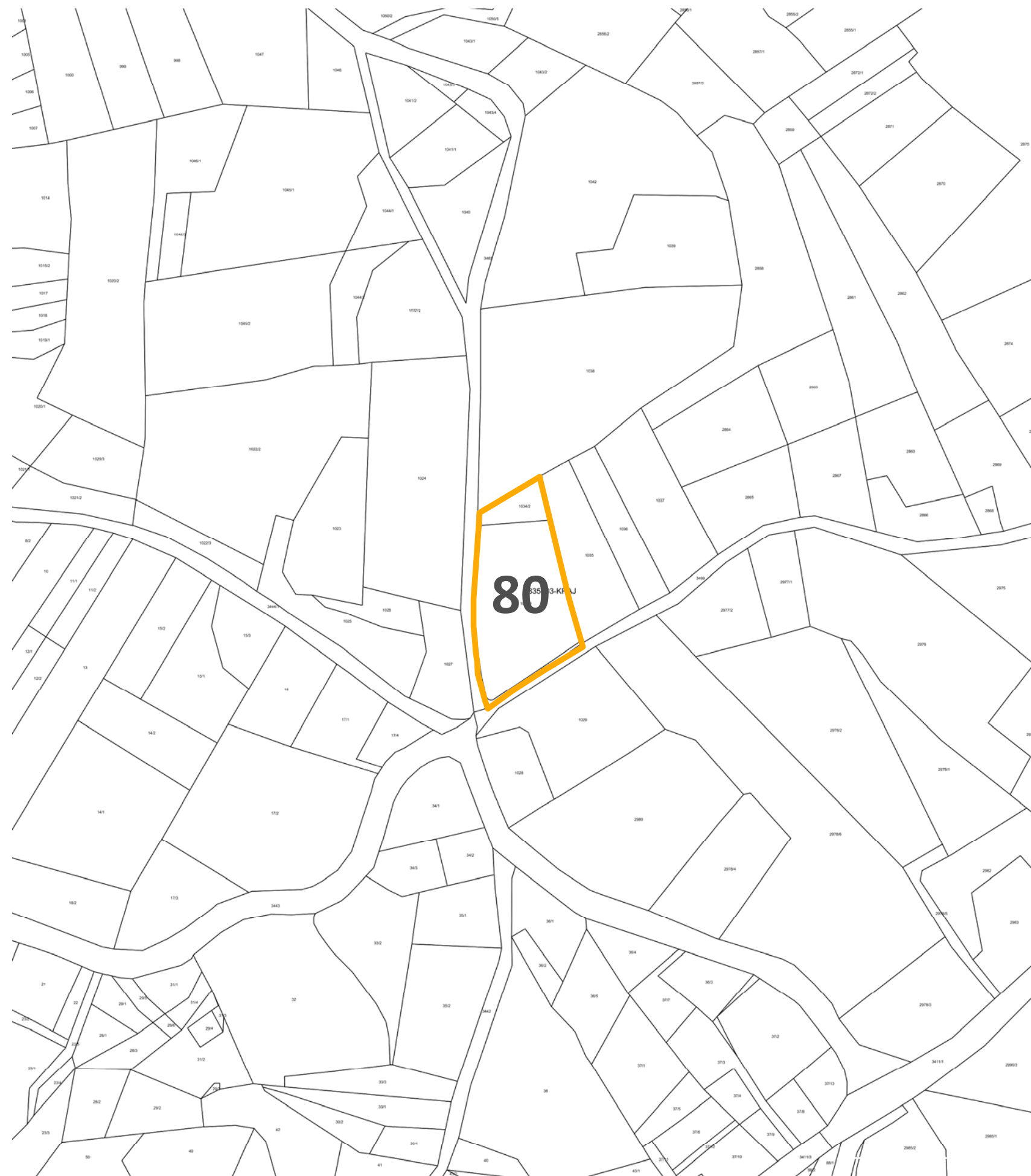
Nema obveze izrade UPU-a

ZAŠTITA

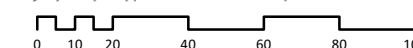
Ima

Napomena:

Podaci prikazani u Katalogu prikupljeni su od jedinica lokalne samouprave i Zagorske razvojne agencije i informativnog su karaktera. U slučaju razrade pojedine lokacije potrebno je dodatno provjeriti njihovu aktualnost.

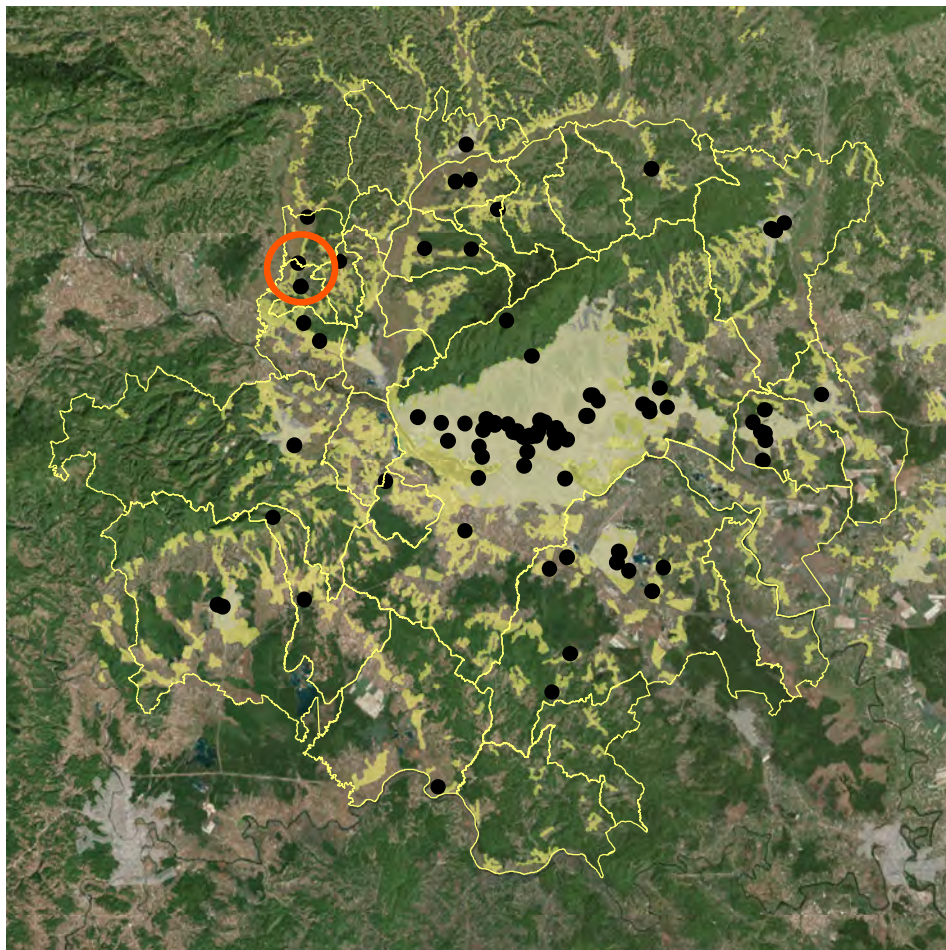


WORLD IMAGERY (CLARITY), ESRI



ATLAS BROWNFIELD POVRŠINA

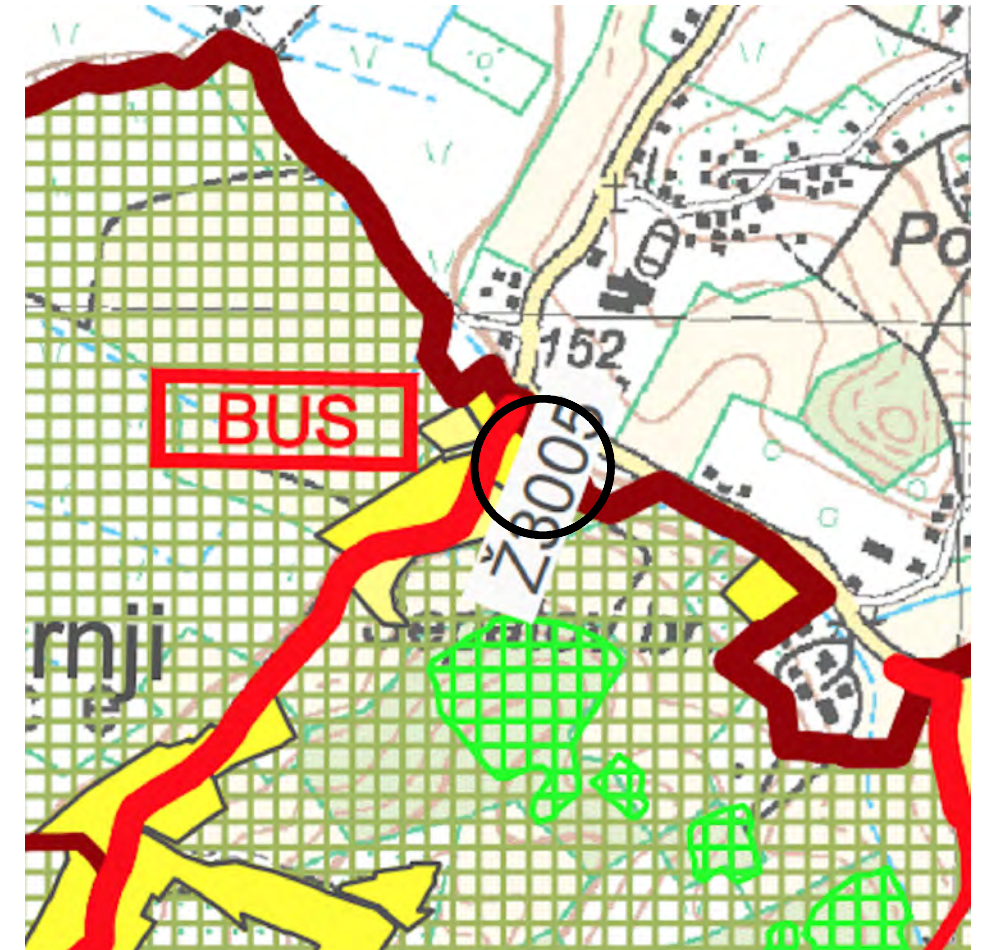
RODNA KUĆA KNJIŽEVNIKA ANTE KOVAČIĆA I UREĐENJE TRADICIJSKE OKUĆNICE



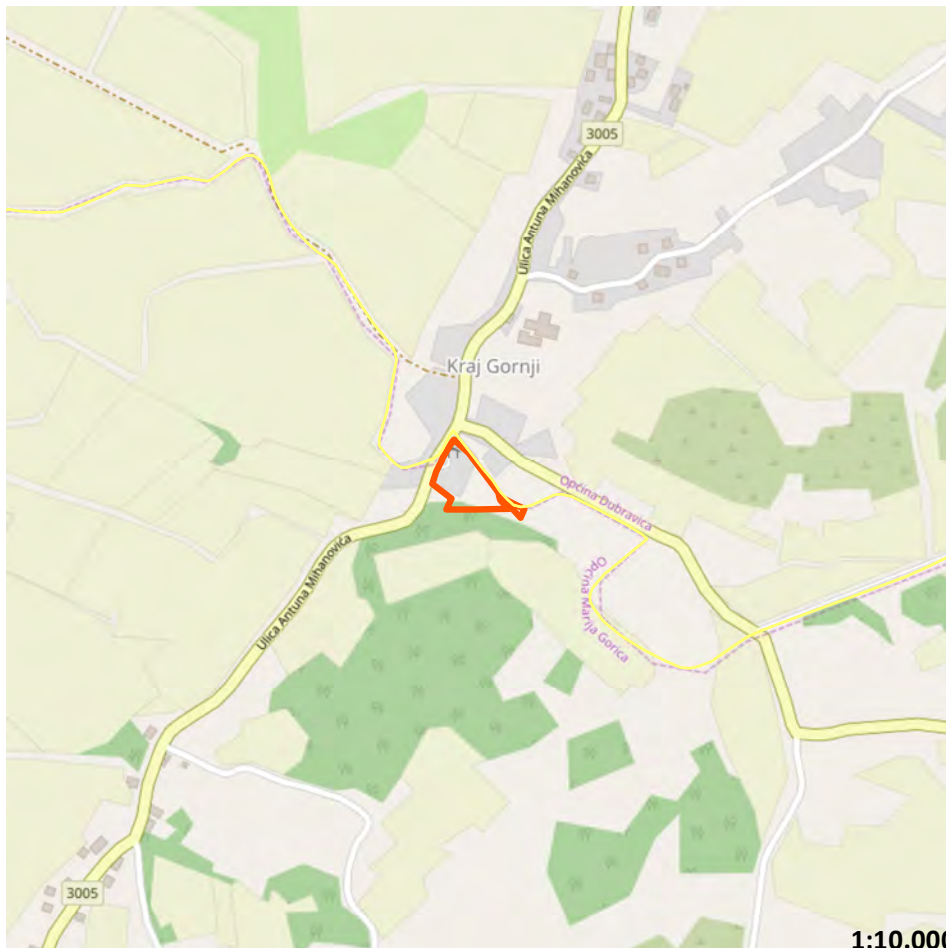
POSITION WITHIN URBAN AGGLOMERATION



CADASTER (KATASTAR.HR)




PLANNING PURPOSE (SPATIAL PLAN)



SITUATION 1:10.000



3D VIEW (GOOGLE EARTH)



EXISTING SITUATION (GOOGLE STREETVIEW, 2011)

ATLAS OF BROWNFIELDS

81 DRUŠTVENI DOM U KRAJU GORNJEM

OZNAKA NA KARTI

81

NAZIV

Društveni dom u Kraju Gornjem

ADRESA

Ulica Antuna Mihanovića 40, Kraj Gornji, 10299 Marija Gorica

JLS, ŽUPANIJA

OPĆINA MARIJA GORICA, ZAGREBAČKA ŽUPANIJA

POVRŠINA (ha)

0,52

VLASNIŠTVO

JLS

PRETHODNO KORIŠENJE

Stambena namjena

PRIVREMENO KORIŠTENJE

Javna i društvena

PLANSKA NAMJENA

Stambena namjena

OZNAKA PLANSKE NAMJENE

GP

OBVEZA IZRADE UPU-a

Nema obveze izrade UPU-a

ZAŠTITA

Nema

Napomena:

Podaci prikazani u Katalogu prikupljeni su od jedinica lokalne samouprave i Zagorske razvojne agencije i informativnog su karaktera. U slučaju razrade pojedine lokacije potrebno je dodatno provjeriti njihovu aktualnost.



WORLD IMAGERY (CLARITY), ESRI

OZNAKA NA KARTI

81

NAZIV

Društveni dom u Kraju Gornjem

ADRESA

Ulica Antuna Mihanovića 40, Kraj Gornji, 10299 Marija Gorica

JLS, ŽUPANIJA

OPĆINA MARIJA GORICA, ZAGREBAČKA ŽUPANIJA

POVRŠINA (ha)

0,52

VLASNIŠTVO

JLS

PRETHODNO KORIŠENJE

Stambena namjena

PRIVREMENO KORIŠTENJE

Javna i društvena

PLANSKA NAMJENA

Stambena namjena

OZNAKA PLANSKE NAMJENE

GP

OBVEZA IZRADE UPU-a

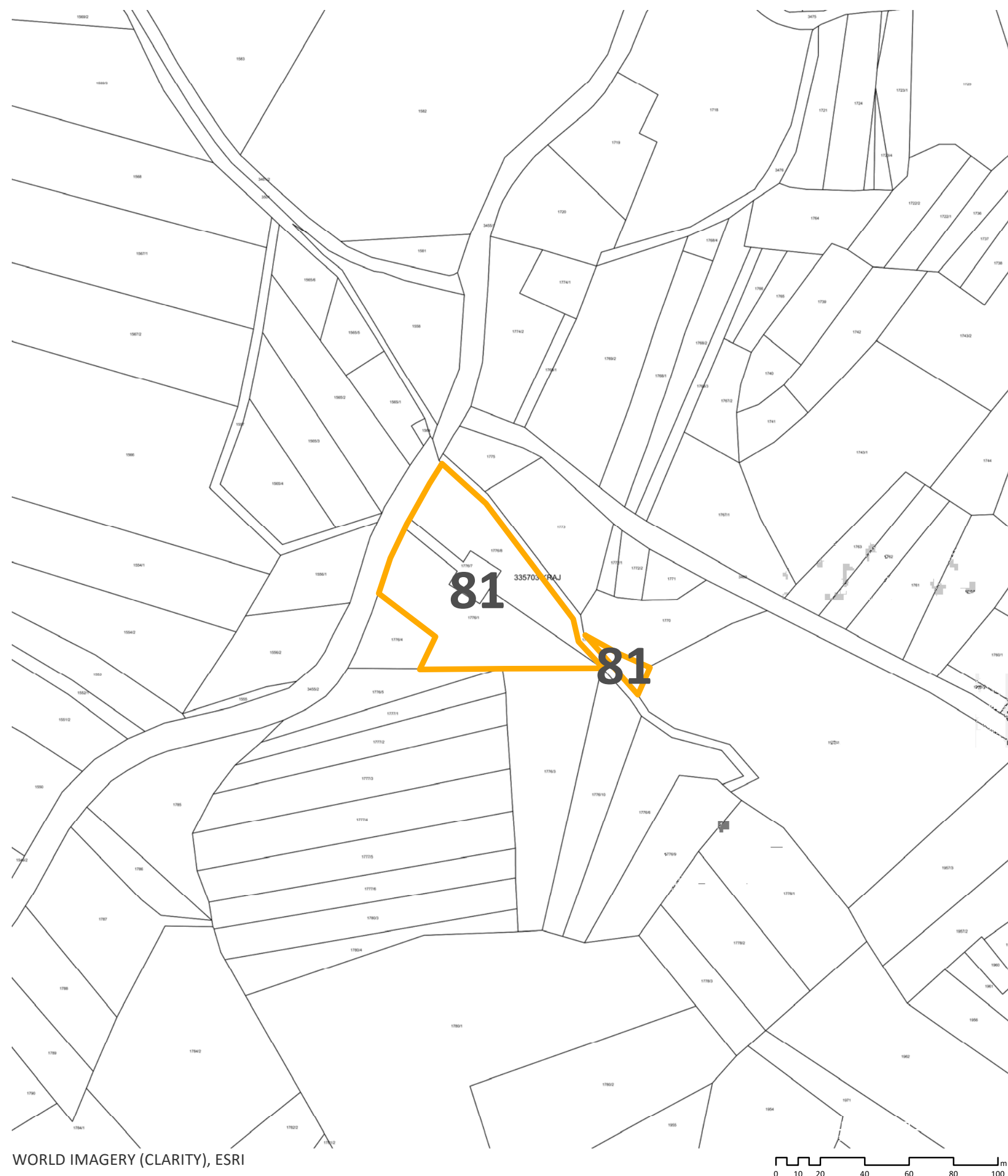
Nema obveze izrade UPU-a

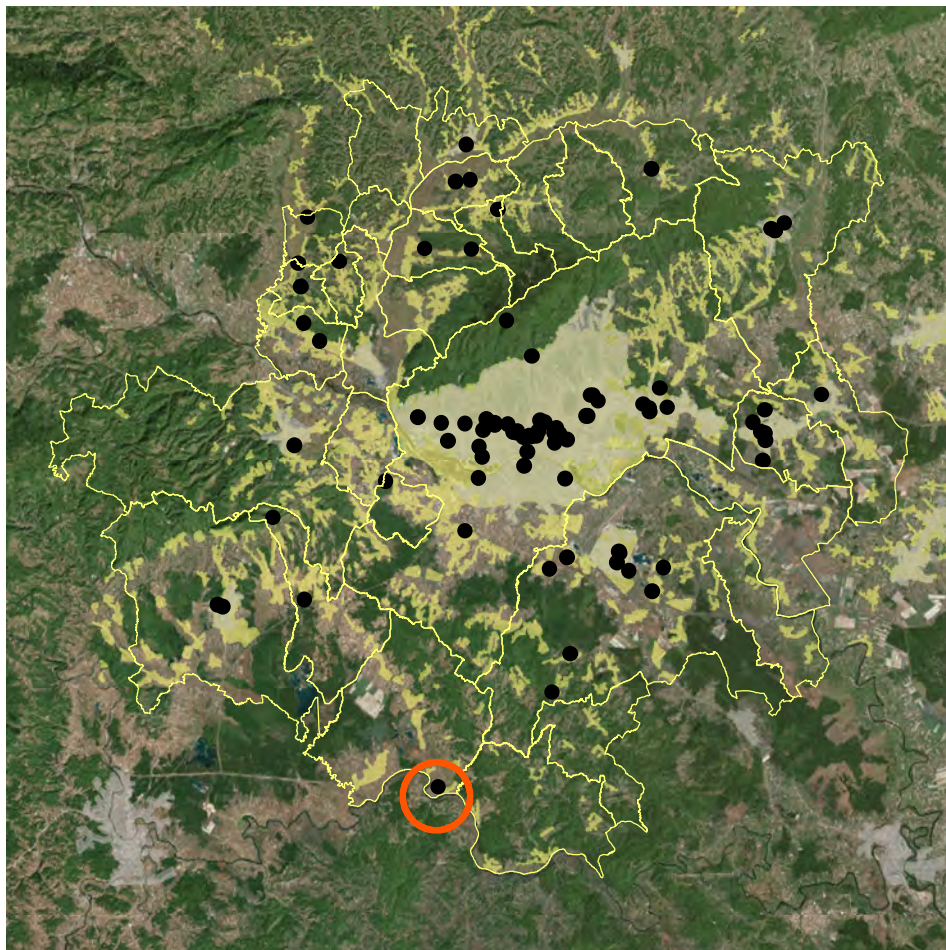
ZAŠTITA

Nema

Napomena:

Podaci prikazani u Katalogu prikupljeni su od jedinica lokalne samouprave i Zagorske razvojne agencije i informativnog su karaktera. U slučaju razrade pojedine lokacije potrebno je dodatno provjeriti njihovu aktualnost.





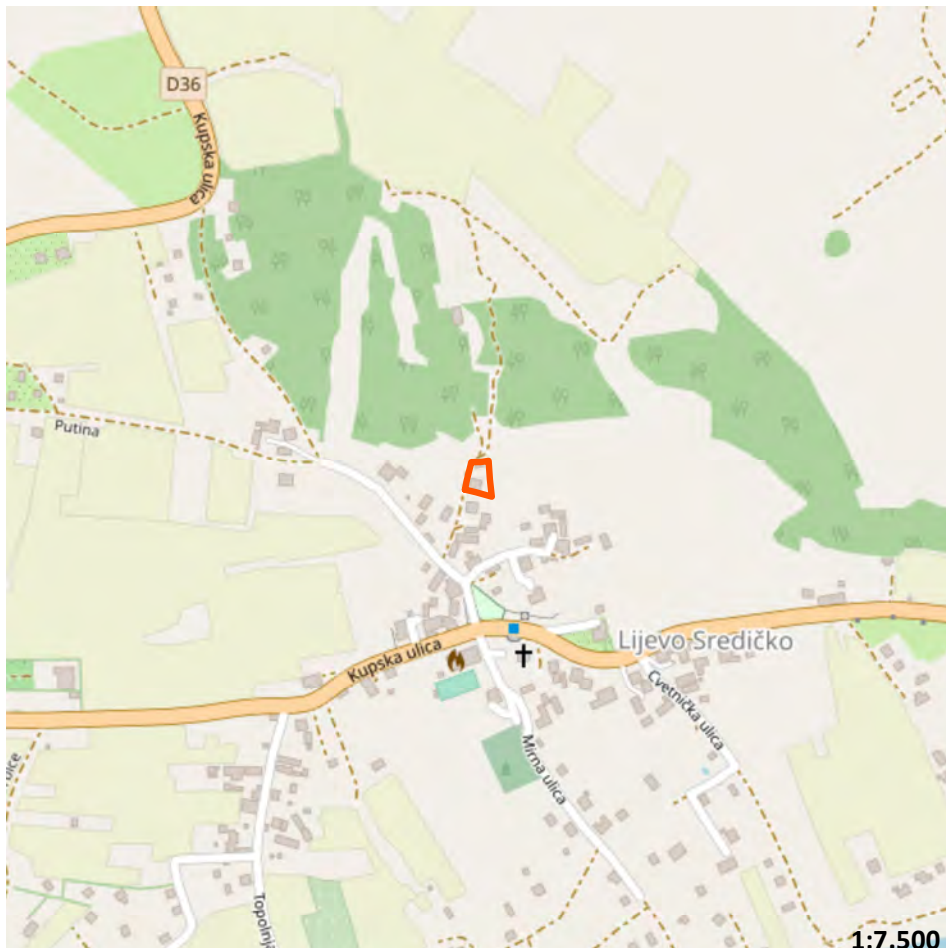
POSITION WITHIN URBAN AGGLOMERATION



CADASTER (KATASTAR.HR)



PLANNING PURPOSE (SPATIAL PLAN)



SITUATION

1:7.500



3D VIEW (GOOGLE EARTH)



EXISTING SITUATION (GOGGLE STREETVIEW, 2011)

ATLAS OF BROWNFIELDS

82 STARA ŠKOLA

OZNAKA NA KARTI

82

NAZIV

Stara škola

ADRESA

Školska 4, Lijevo sredičko, 10451 Pisarovina

JLS, ŽUPANIJA

OPĆINA PISAROVINA, ZAGREBAČKA ŽUPANIJA

POVRŠINA (ha)

0,07

VLASNIŠTVO

JLS

PRETHODNO KORIŠENJE

Javna i društvena namjena

PRIVREMENO KORIŠTENJE

Nema privremeno korištenje

PLANSKA NAMJENA

Turističko-ugostiteljska namjena

OZNAKA PLANSKE NAMJENE

GP

OBVEZA IZRADE UPU-a

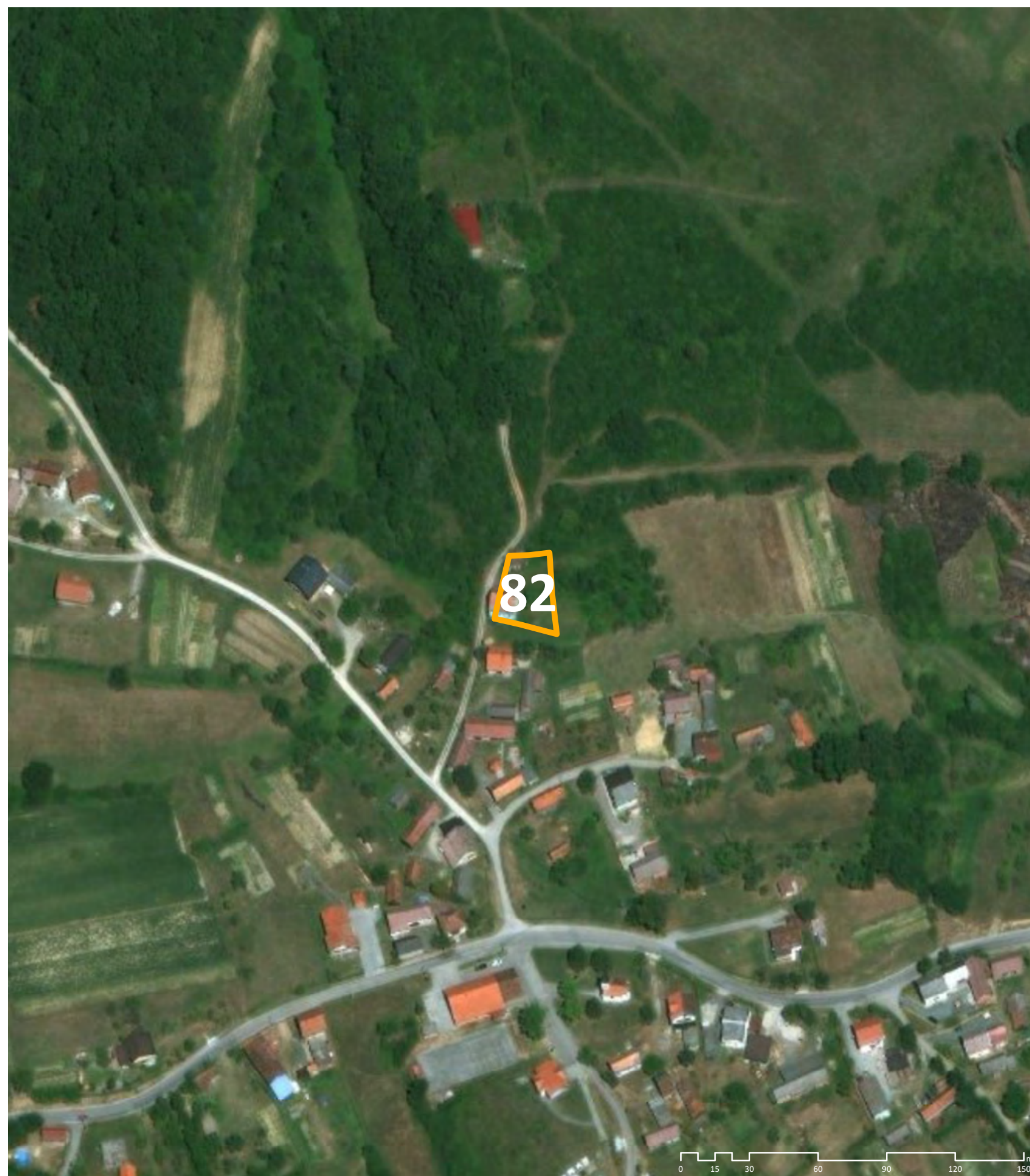
Nema obveze izrade UPU-a

ZAŠTITA

Nema

Napomena:

Podaci prikazani u Katalogu prikupljeni su od jedinica lokalne samouprave i Zagorske razvojne agencije i informativnog su karaktera. U slučaju razrade pojedine lokacije potrebno je dodatno provjeriti njihovu aktualnost.



WORLD IMAGERY (CLARITY), ESRI

OZNAKA NA KARTI

82

NAZIV

Stara škola

ADRESA

Školska 4, Lijevo sredičko, 10451 Pisarovina

JLS, ŽUPANIJA

OPĆINA PISAROVINA, ZAGREBAČKA ŽUPANIJA

POVRŠINA (ha)

0,07

VLASNIŠTVO

JLS

PRETHODNO KORIŠENJE

Javna i društvena namjena

PRIVREMENO KORIŠTENJE

Nema privremeno korištenje

PLANSKA NAMJENA

Turističko-ugostiteljska namjena

OZNAKA PLANSKE NAMJENE

GP

OBVEZA IZRADE UPU-a

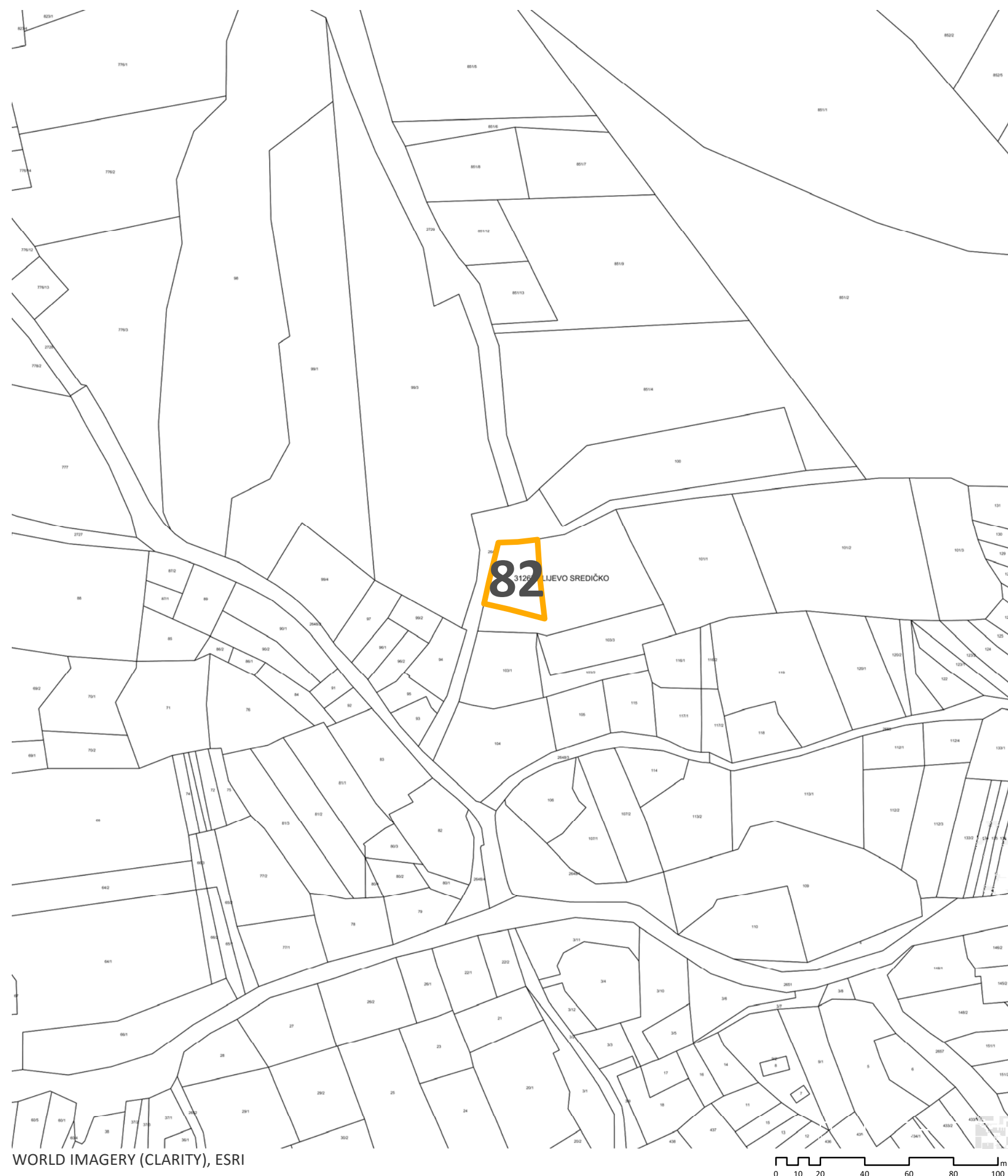
Nema obveze izrade UPU-a

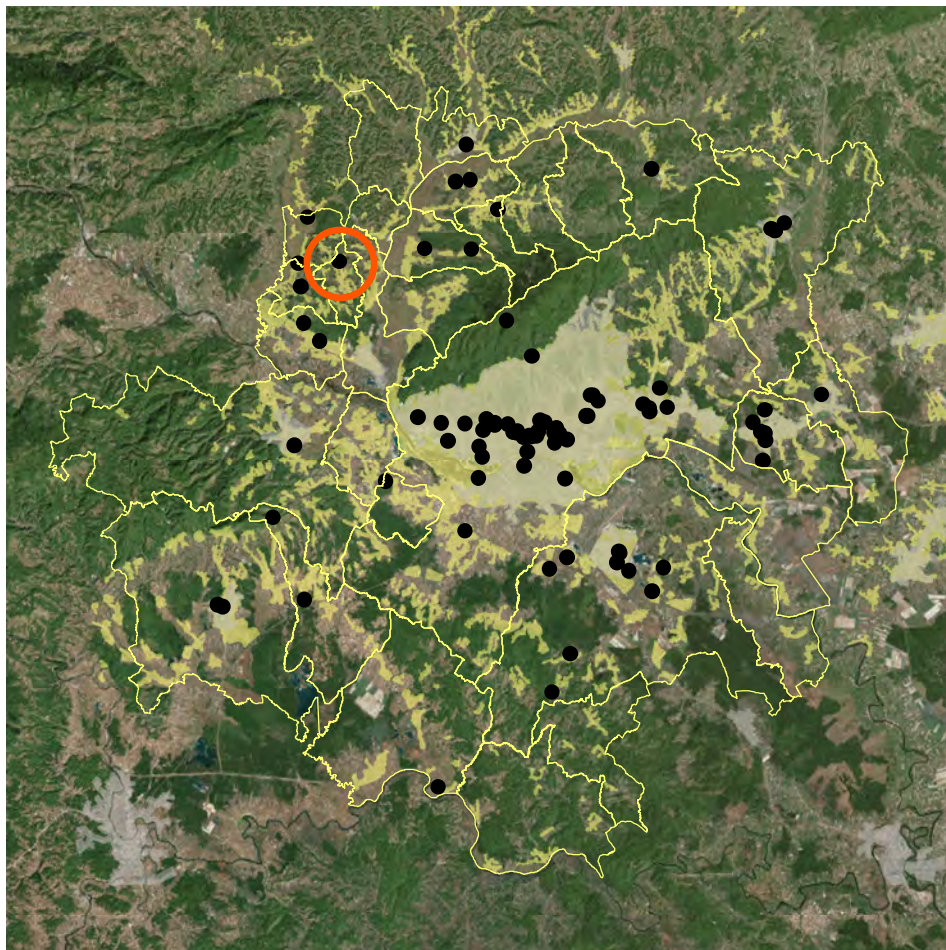
ZAŠTITA

Nema

Napomena:

Podaci prikazani u Katalogu prikupljeni su od jedinica lokalne samouprave i Zagorske razvojne agencije i informativnog su karaktera. U slučaju razrade pojedine lokacije potrebno je dodatno provjeriti njihovu aktualnost.

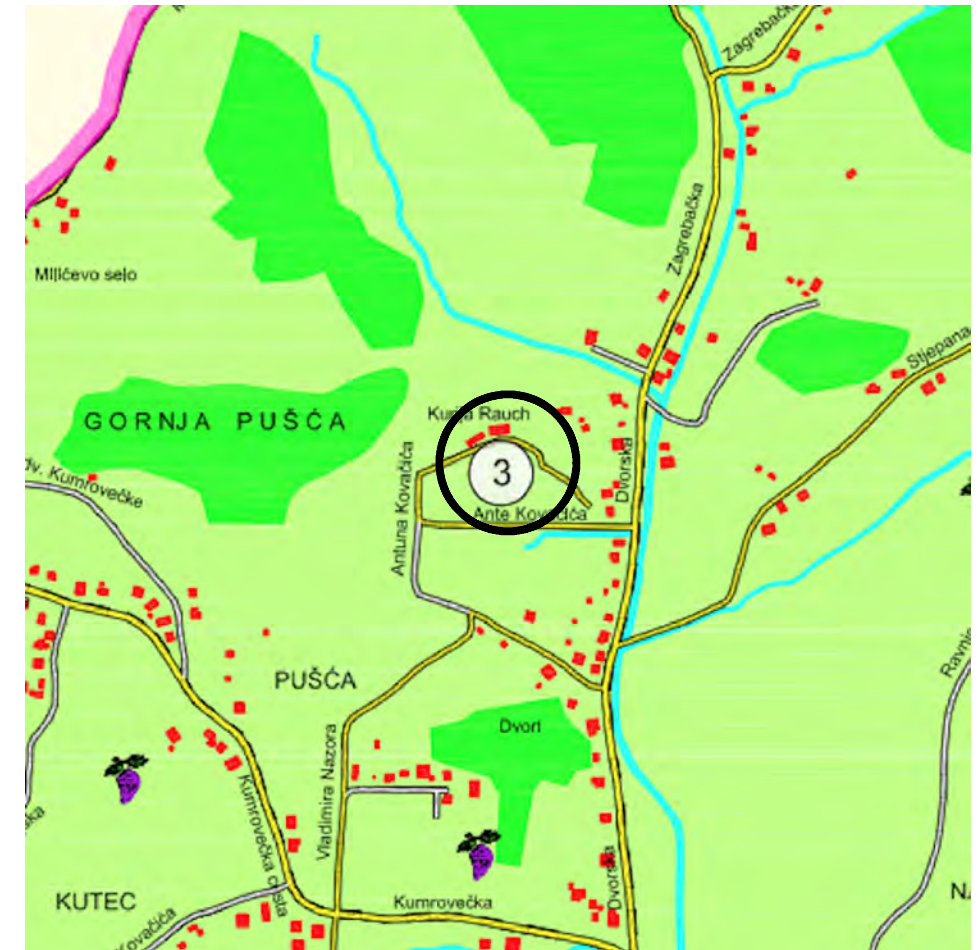




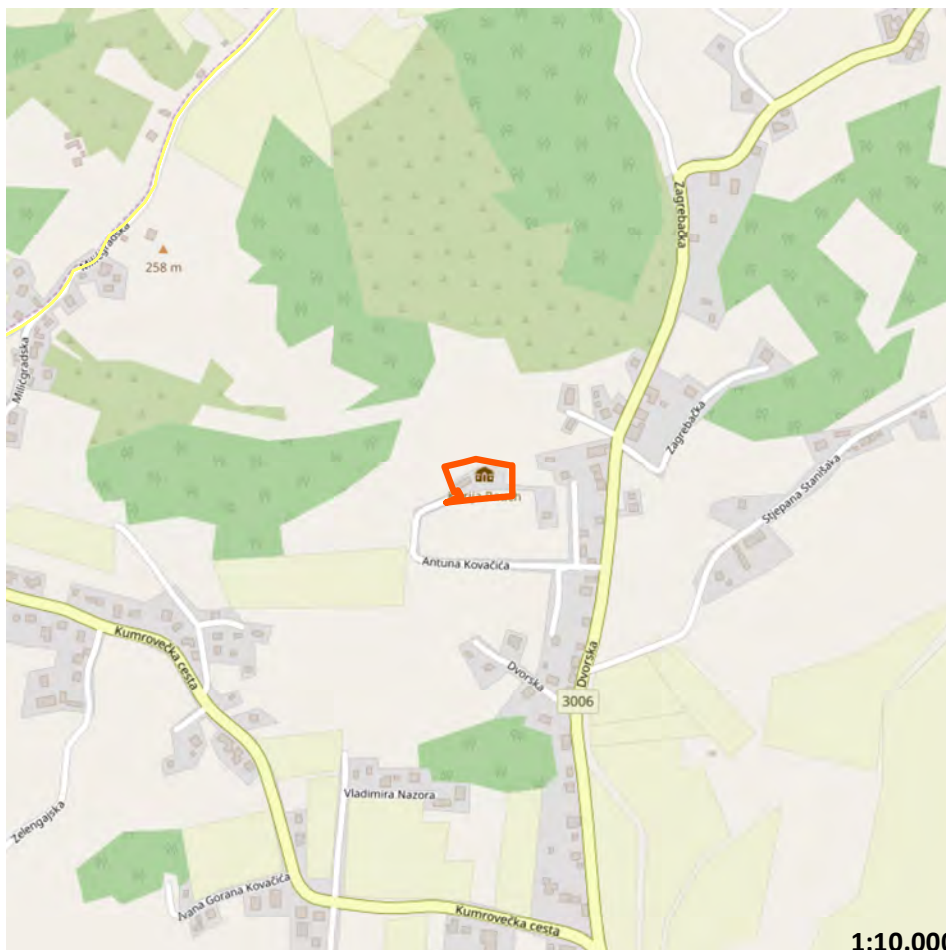
POSITION WITHIN URBAN AGGLOMERATION



CADASTER (KATASTAR.HR)



PLANNING PURPOSE (SPATIAL PLAN)



SITUATION

1:10.000



3D VIEW (GOOGLE EARTH)



EXISTING SITUATION (GOGGLE STREETVIEW, 2011)

ATLAS OF BROWNFIELDS

83 KURIJA RAUCH

OZNAKA NA KARTI

83

NAZIV

Kurija Rauch

ADRESA

Ulica Antuna Kovačića 12, Gornja Pušća, 10290 Zaprešić

JLS, ŽUPANIJA

OPĆINA PUŠĆA, ZAGREBAČKA ŽUPANIJA

POVRŠINA (ha)

0,39

VLASNIŠTVO

RH

PRETHODNO KORIŠENJE

Javna i društvena namjena

PRIVREMENO KORIŠTENJE

Nema privremeno korištenje

PLANSKA NAMJENA

Građevinsko područje naselja

OZNAKA PLANSKE NAMJENE

GP

OBVEZA IZRADE UPU-a

Nema obveze izrade UPU-a

ZAŠTITA

Ima

Napomena:

Podaci prikazani u Katalogu prikupljeni su od jedinica lokalne samouprave i Zagorske razvojne agencije i informativnog su karaktera. U slučaju razrade pojedine lokacije potrebno je dodatno provjeriti njihovu aktualnost.



WORLD IMAGERY (CLARITY), ESRI

OZNAKA NA KARTI

83

NAZIV

Kurija Rauch

ADRESA

Ulica Antuna Kovačića 12, Gornja Pušća, 10290 Zaprešić

JLS, ŽUPANIJA

OPĆINA PUŠĆA, ZAGREBAČKA ŽUPANIJA

POVRŠINA (ha)

0,39

VLASNIŠTVO

RH

PRETHODNO KORIŠENJE

Javna i društvena namjena

PRIVREMENO KORIŠTENJE

Nema privremeno korištenje

PLANSKA NAMJENA

Građevinsko područje naselja

OZNAKA PLANSKE NAMJENE

GP

OBVEZA IZRADE UPU-a

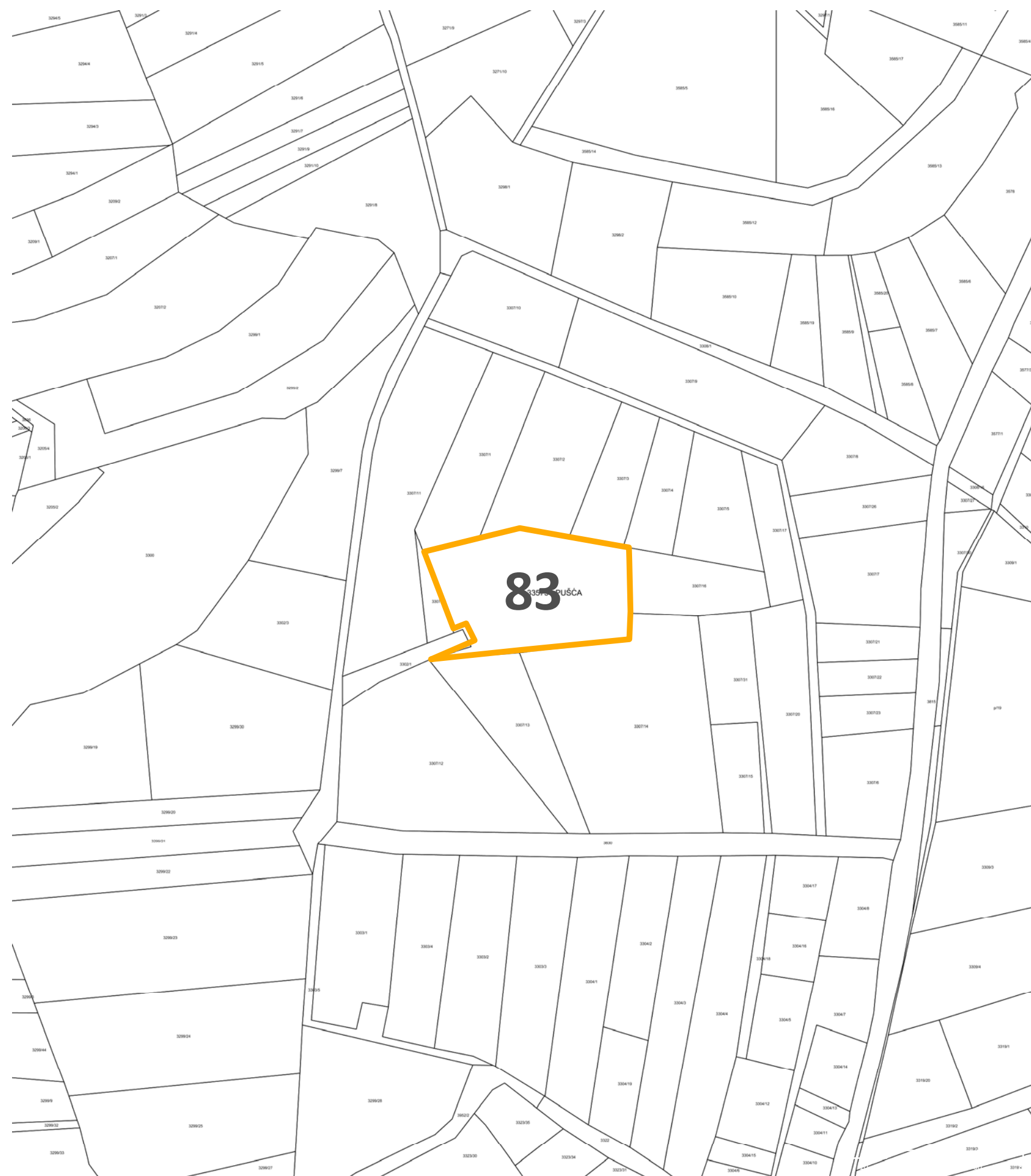
Nema obveze izrade UPU-a

ZAŠTITA


Ima

Napomena:

Podaci prikazani u Katalogu prikupljeni su od jedinica lokalne samouprave i Zagorske razvojne agencije i informativnog su karaktera. U slučaju razrade pojedine lokacije potrebno je dodatno provjeriti njihovu aktualnost.



WORLD IMAGERY (CLARITY), ESRI

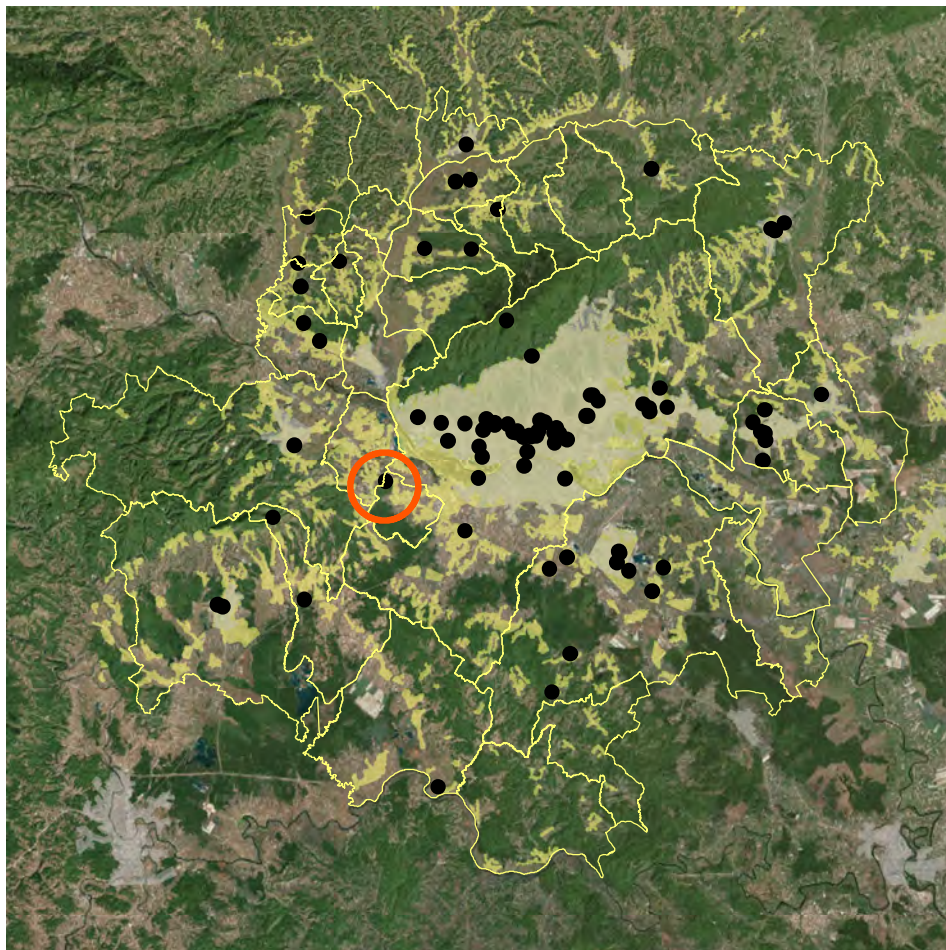


ATLAS BROWNFIELD POVRŠINA

GRAD ZAGREB - GRADSKI URED ZA STRATEGIJSKO PLANIRANJE I RAZVOJ GRADA

KURIJA RAUCH

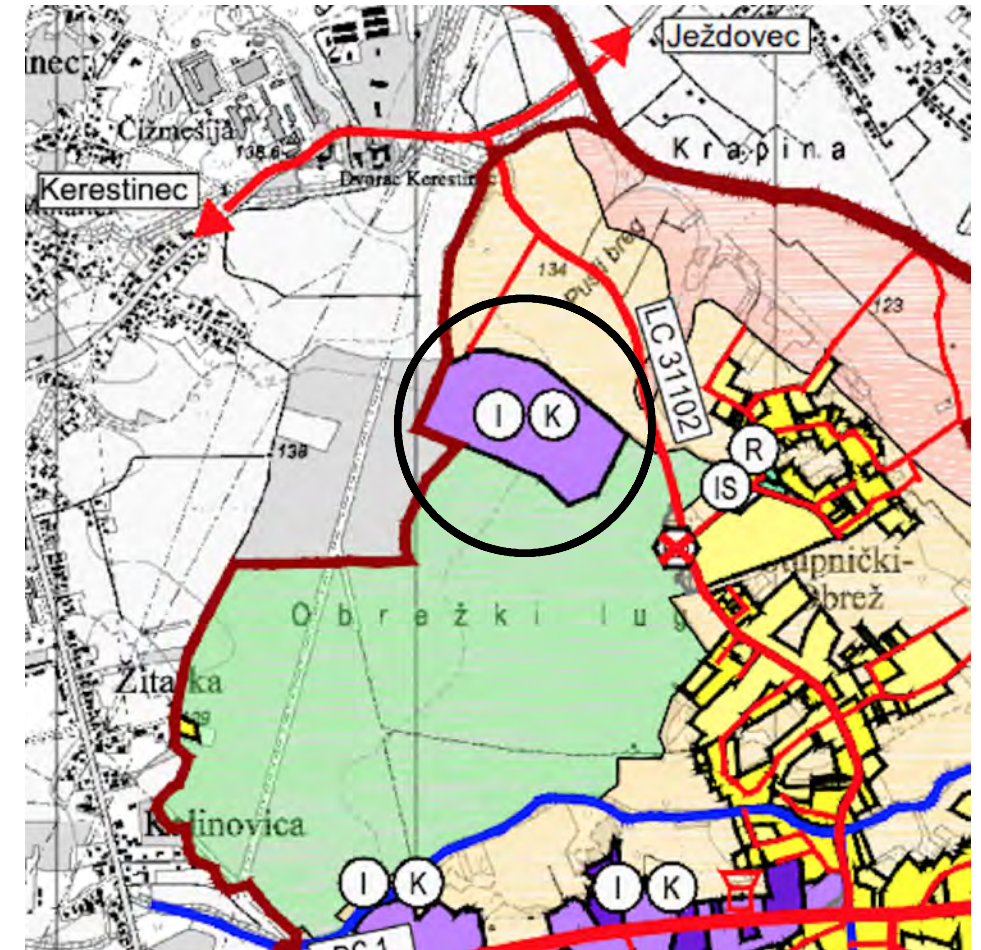
ZAGREB, studeni 2019.



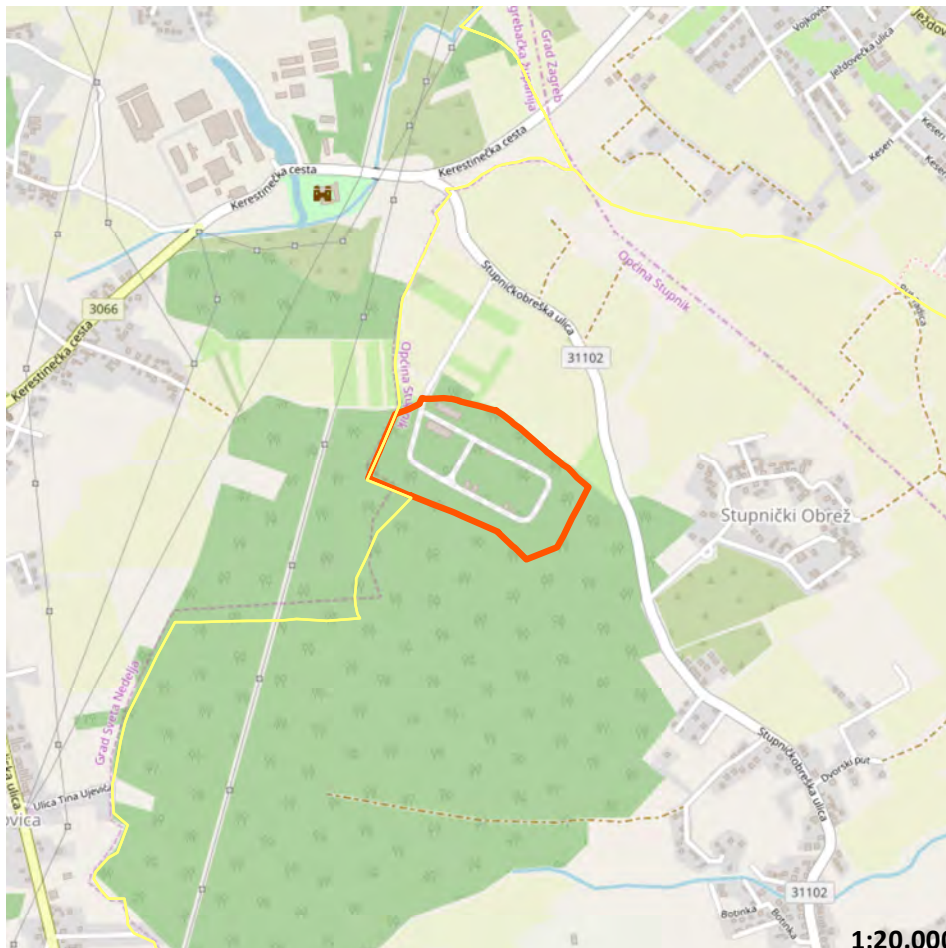
POSITION WITHIN URBAN AGGLOMERATION



CADASTER (KATASTAR.HR)



PLANNING PURPOSE (SPATIAL PLAN)



SITUATION 1:20.000



3D VIEW (GOOGLE EARTH)



EXISTING SITUATION (GOGGLE STREETVIEW, 2011)

ATLAS OF BROWNFIELDS

84 STUPNIČKI OBREŽ, STUPNIČKOOBREŠKA ULICA

OZNAKA NA KARTI

84

NAZIV

Stupnički obrež, Stupničkoobreška ulica

ADRESA

Stupničkoobreška ulica, Stupnički Obrež, 10255 Gornji Stupnik

JLS, ŽUPANIJA

OPĆINA STUPNIK, ZAGREBAČKA ŽUPANIJA

POVRŠINA (ha)

14,08

VLASNIŠTVO

RH

PRETHODNO KORIŠENJE

Posebna namjena

PRIVREMENO KORIŠTENJE

Sport/Poslovno

PLANSKA NAMJENA

Gospodarska namjena

OZNAKA PLANSKE NAMJENE

G

OBVEZA IZRADE UPU-a

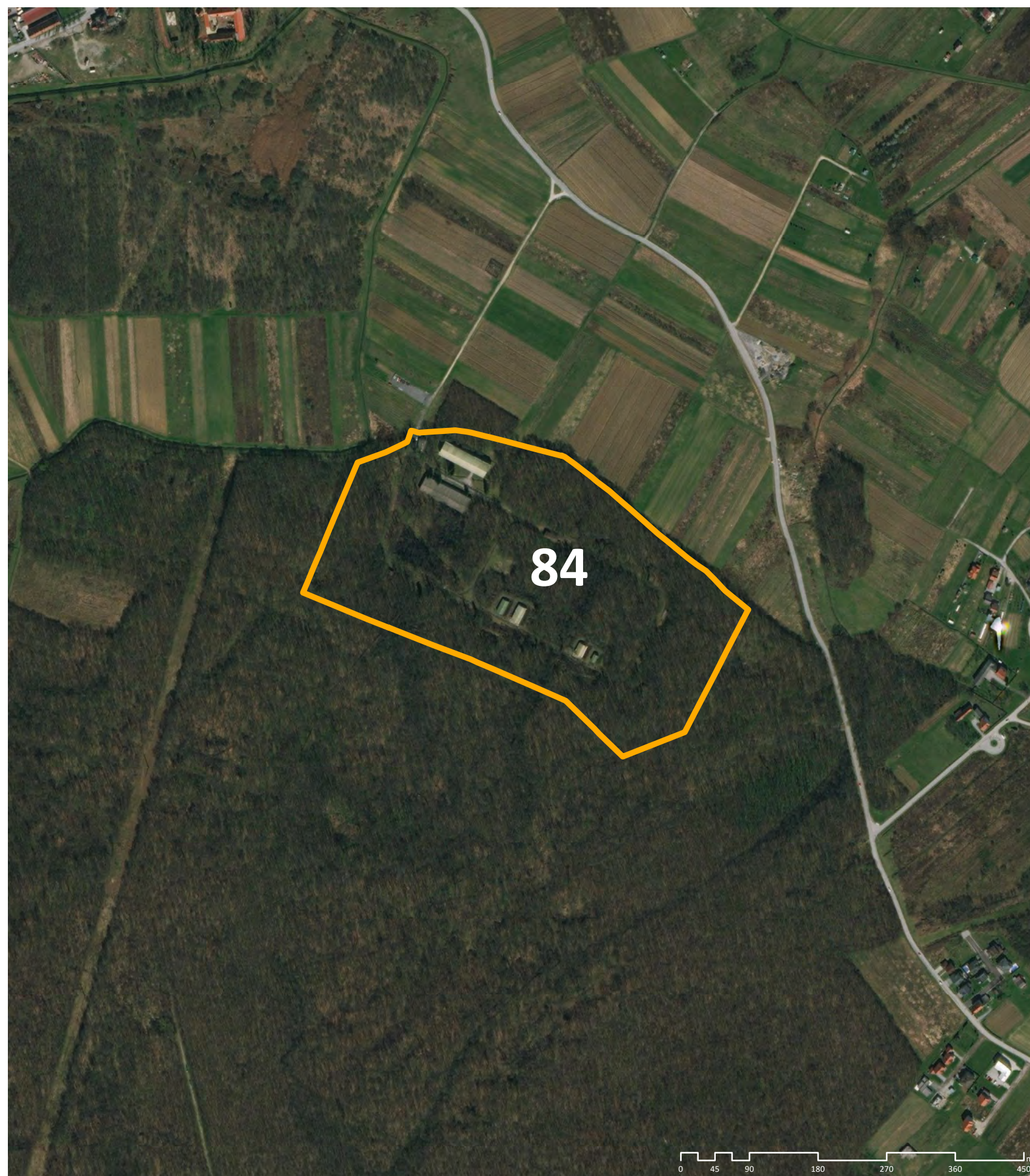
Nema obveze izrade UPU-a

ZAŠTITA

Nema

Napomena:

Podaci prikazani u Katalogu prikupljeni su od jedinica lokalne samouprave i Zagorske razvojne agencije i informativnog su karaktera. U slučaju razrade pojedine lokacije potrebno je dodatno provjeriti njihovu aktualnost.



WORLD IMAGERY (CLARITY), ESRI

OZNAKA NA KARTI

84

NAZIV

Stupnički obrež, Stupničkoobreška ulica

ADRESA

Stupničkoobreška ulica, Stupnički Obrež, 10255 Gornji Stupnik

JLS, ŽUPANIJA

OPĆINA STUPNIK, ZAGREBAČKA ŽUPANIJA

POVRŠINA (ha)

14,08

VLASNIŠTVO

RH

PRETHODNO KORIŠENJE

Posebna namjena

PRIVREMENO KORIŠTENJE

Sport/Poslovno

PLANSKA NAMJENA

Gospodarska namjena

OZNAKA PLANSKE NAMJENE

G

OBVEZA IZRADE UPU-a

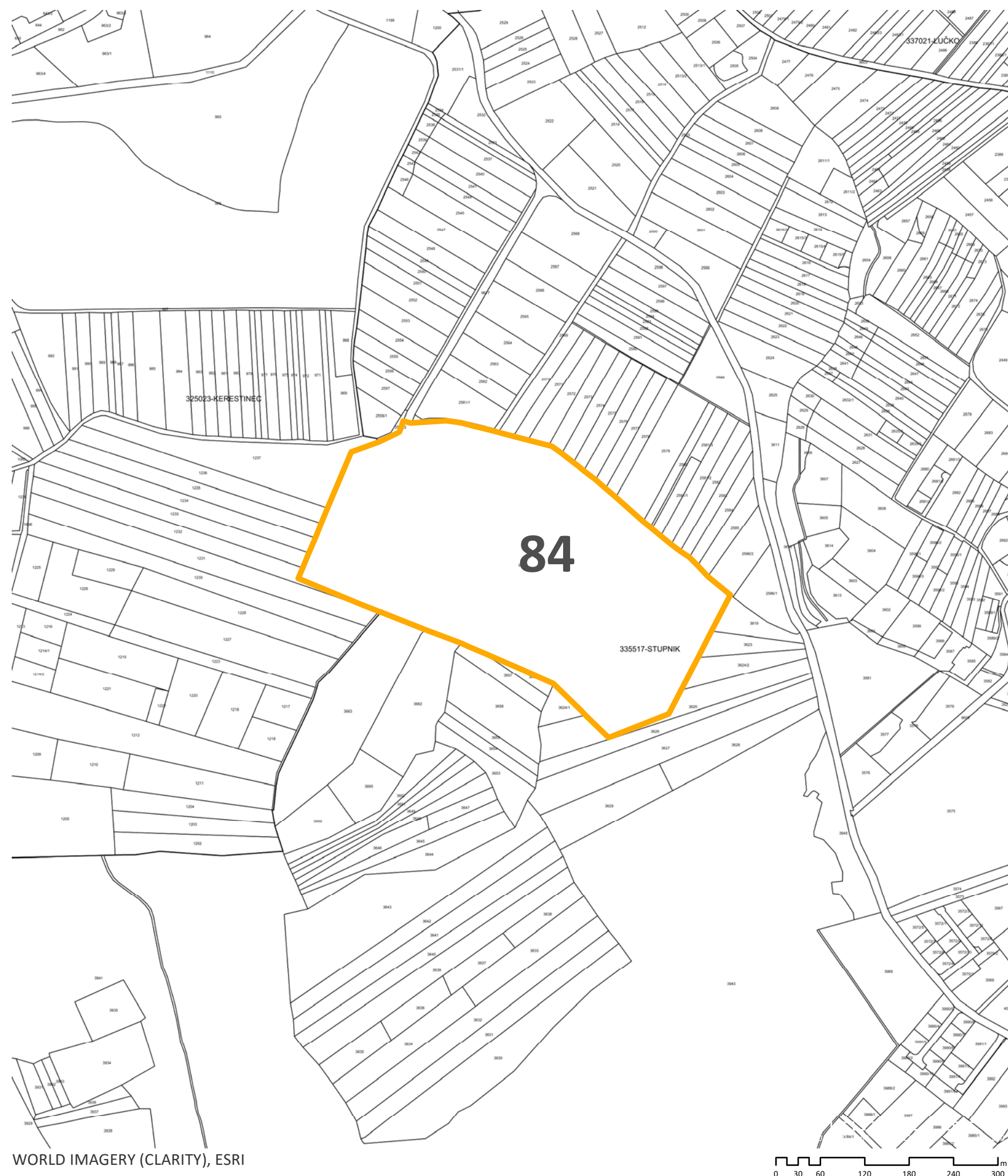
Nema obveze izrade UPU-a

ZAŠTITA

Nema

Napomena:

Podaci prikazani u Katalogu prikupljeni su od jedinica lokalne samouprave i Zagorske razvojne agencije i informativnog su karaktera. U slučaju razrade pojedine lokacije potrebno je dodatno provjeriti njihovu aktualnost.



WORLD IMAGERY (CLARITY), ESRI

0 30 60 120 180 240 300 m