

RIMOKATOLIČKE ŽUPE NA PODRUČJU GRADA ZAGREBA



RADNI MATERIJAL, studeni 2020.

KLASA: 350-07/20-004/3
RIMOKATOLIČKE ŽUPE NA PODRUČJU GRADA ZAGREBA

GRAD ZAGREB
GRADSKI URED ZA STRATEGIJSKO PLANIRANJE I RAZVOJ GRADA
veljača 2020.

PRIPREMA MATERIJALA:

GRADSKI URED ZA STRATEGIJSKO PLANIRANJE I RAZVOJ GRADA

Pročelnica Sanja Jerković., dipl.ing,arh.

SEKTOR ZA STRATEGIJSKE INFORMACIJE I ISTRAŽIVANJA

Pomoćnik pročelnika za strategijske informacije i istraživanja: dr.sc. Darko Šiško, dipl.ing.geod.

ODJEL ZA STRATEGIJSKE INFORMACIJE I ISTRAŽIVANJA

Voditeljica Odjela: Nives Škreblin, dipl.ing.arh.

Izradili:

Asja Barić, mag. ing. arh.

Marko Petran Baloković, mag. geogr.

U suradnji s:

Vladimirom Beštakom, građ. teh.

IZVOR PODATAKA:

KARTOGRAFSKI PRIKAZ "RIMOKATOLIČKE ŽUPE GRADA ZAGREBA", travanj 1998.,

Gradski zavod za planiranje razvoja Grada i zaštitu okoliša

ODLUKA O DONOŠENJU PROSTORNOG PLANA GRADA ZAGREBA

(SGGZ 8/01, 16/02, 11/03, 2/06, 1/09, 8/09, 21/14, 23/14 - pročišćeni tekst, 26/15, 3/16 - pročišćeni tekst i 22/17)

ODLUKA O DONOŠENJU GENERALNOGA URBANISTIČKOG PLANA GRADA ZAGREBA

(SGGZ 16/07, 8/09, 7/13, 9/16, 12/16 – pročišćeni tekst)

ODLUKA O DONOŠENJU GENERALNOGA URBANISTIČKOG PLANA SESVETA

(SGGZ 14/03, 17/06, 1/09, 7/13, 19/15, 22/15 - pročišćeni tekst)

KLASA: 350-07/20-004/3
RIMOKATOLIČKE ŽUPE NA PODRUČJU GRADA ZAGREBA

GRAD ZAGREB
GRADSKI URED ZA STRATEGIJSKO PLANIRANJE I RAZVOJ GRADA
veljača 2020.

I. UVOD

1. OBRAZLOŽENJE
2. IZVORNE KARTE
3. PROSTORNI PRIKAZ ŽUPA I ŽUPNIH CRKVI
4. TABLIČNI PRIKAZ ŽUPA I ŽUPNIH CRKVI

II. ŽUPE

- | | |
|---|--|
| 1. SV. IVANA BOSCA | 42. SV. MARKA KRIŽEVČANINA |
| 2. SV. JOSIPA RADNIKA | 43. SV. ANE |
| 3. UZNESENJA BLAŽENE DJEVICE MARIJE | 44. DUHA SVETOGA |
| 4. SV. BARBARE | 45. BEZGREŠNOG ZAČEĆA BLAŽENE DJEVICE MARIJE |
| 5. PRESVETOG SRCA ISUSOVA | 46. BLAŽENE DJEVICE MARIJE ŽALOSNE |
| 6. SV. NIKOLE TAVELIĆA | 47. PRESVETOG TROJSTVA |
| 7. SV. ANTUNA PADOVANSKOG | 48. BLAŽENE DJEVICE MARIJE |
| 8. SV. MAKSIMILIJANA KOLBEA | 49. SV. STJEPANA PRVOMUČENIKA |
| 9. MAJKE BOŽJE SLJEMENSKE KRALJICA HRVATA | 50. SV. KLARE |
| 10. SV. MIRKA | 51. SVETIH ANĐELA |
| 11. SV. BLAŽA | 52. ROĐENJA ISUSOVOG |
| 12. PRESVETOG SRCA ISUSOVA | 53. UZVIŠENJA SVETOG KRIŽA |
| 13. SV. MARKA | 54. SVETA TRI KRALJA |
| 14. SV. MIHAELA | 55. TIJELA KRISTOVA |
| 15. SV. FRANJE KSAVERSKOG | 56. USKRSNUĆA KRISTOVOG |
| 16. SV. IVANA KRSTITELJA | 57. SV. IVANA APOSTOLA I EVANĐELISTA |
| 17. POHODA BLAŽENE DJEVICE MARIJE | 58. SV. LUKE EVANĐELISTA |
| 18. PRESVETOG SRCA ISUSOVA | 59. UZAŠAŠĆA GOSPODNJEGA |
| 19. SV. PETRA | 60. SV. MATEJA APOSTOLA I EVANĐELISTA |
| 20. MAJKE BOŽJE LURDSKE | 61. UZNESENJA BLAŽENE DJEVICE MARIJE |
| 21. BEZGRJEŠNOG SRCA MARIJINOG | 62. SV. PETRA I PAVLA |
| 22. SV. BARBARE | 63. PRESVETOG TROJSTVA |
| 23. BLAŽENE DJEVICE MARIJE | 64. SV. FRANJE KSAVERSKOG |
| 24. SV. JERONIMA | 65. BEZGREŠNOG ZAČEĆA BLAŽENE DJEVICE MARIJE |
| 25. SV. ŠIMUNA I SV. JUDE TADEJA | 66. SV. IVANA APOSTOLA I EVANĐELISTA |
| 26. POHODA BLAŽENE DJEVICE MARIJE | 67. DOBROG PASTIRA |
| 27. ROĐENJA BLAŽENE DJEVICE MARIJE | 68. BLAŽENE DJEVICE MARIJE ANĐEOSKE |
| 28. SV. MIHAELA ARKANĐELA | 69. SVIH SVETIH |
| 29. BLAŽENE DJEVICE MARIJE MAJKE CRKVE | 70. SV. ANTUNA PADOVANSKOG |
| 30. SV. PAVLA APOSTOLA | 71. ISUSOVA USKRSNUĆA |
| 31. UZNESENJA BLAŽENE DJEVICE MARIJE | 72. MAJKE BOŽJE SNJEŽNE |
| 32. SV. IVANA KRSTITELJA | 73. SV. NIKOLE BISKUPA |
| 33. ROĐENJA BLAŽENE DJEVICE MARIJE | 74. SV. LEOPOLDA MANDIĆA |
| 34. PREDRAGOCJENE KRVI ISUSOVE | 75. SV. BARBARE |
| 35. MUKE ISUSOVE | 76. SV. MARKA EVANĐELISTA |
| 36. KRALJICE SVETE KRUNICE | 77. SV. JURJA I IMENA MARIJINOG |
| 37. SVETE OBITELJI | 78. SV. IVANA NEPOMUKA |
| 38. KRISTA KRALJA | 79. SV. BENEDIKTA |
| 39. SV. TEREZIJE OD DJETETA ISUSA | 80. UZNESENJA BLAŽENE DJEVICE MARIJE |
| 40. SV. JOSIPA | 81. PRESVETOG SRCA ISUSOVA |
| 41. MARIJA POMOĆNICE | 82. BLAŽENE DJEVICE MARIJE SNJEŽNE |
| | 83. SV. IVANA PAVLA II., PAPE |

izvor: Kartografski prikaz "Rimokatoličke župe Grada Zagreba", travanj 1998., Gradski zavod za planiranje razvoja Grada i zaštitu okoliša

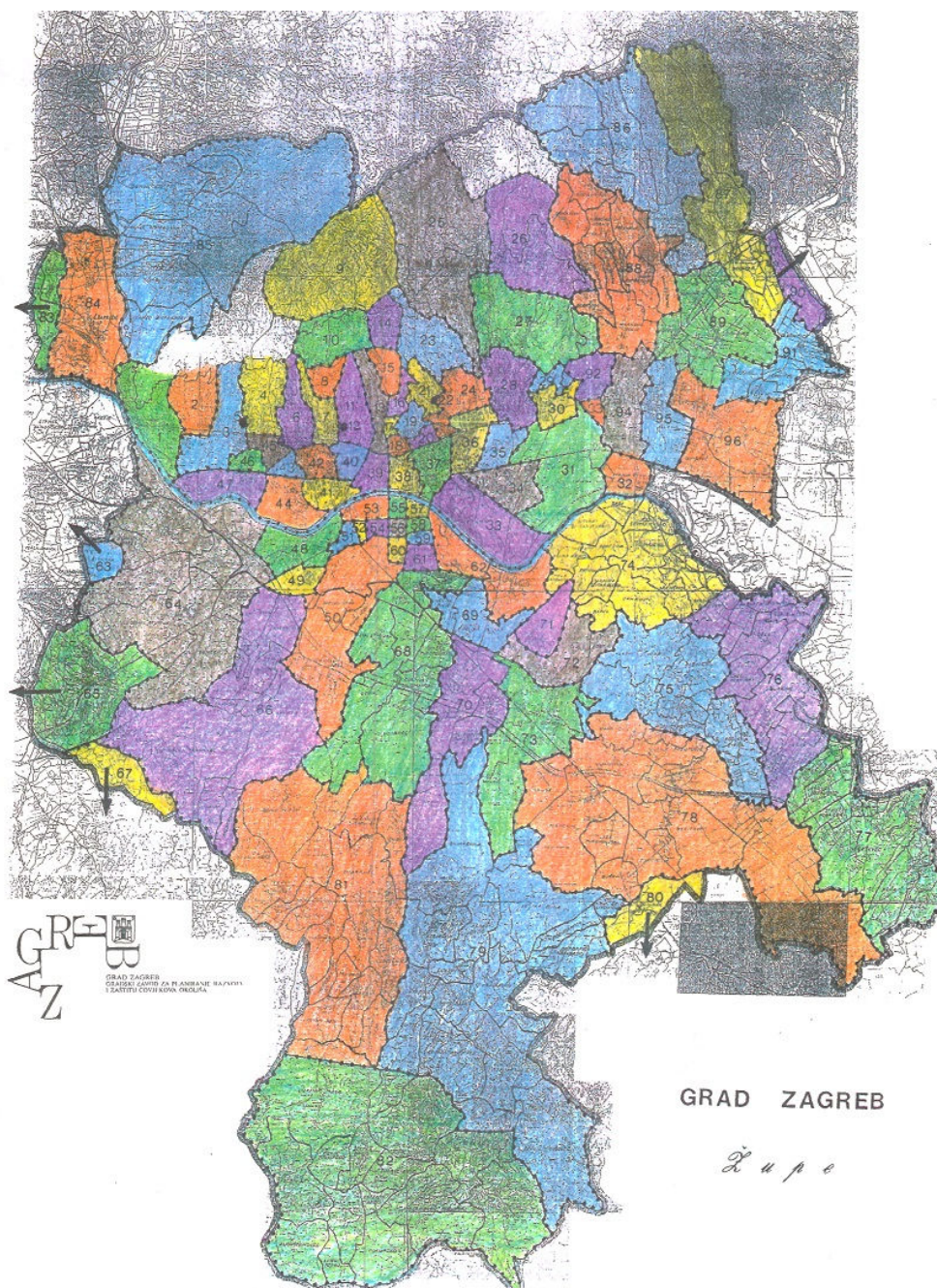
I. CRKVE

1. Sv. Jurja i imena Marijinog - Odra
2. Uznesenja Blažene Djevice Marije - Brezovica
3. Sv. Stjepana prvomučenika - Botinec
4. Sv. Klare - Sveta Klara
5. Sv. Marka evanđelista - Jakuševac
6. Sv. Ivana Nepomuka - Lučko
7. Sv. Mateja apostola i evanđelista - Dugave
8. Uzašašća Gospodnjega - Slobošćina
9. Blažene Djevice Marije - Remetinec
10. Svetih Anđela - Savski gaj
11. Sv. Luke evanđelista - Travno
12. Uzvišenja Svetog Križa - Siget
13. Tijela Kristova - Sopot
14. Sv. Vida mučenika - Petruševac
15. Sv. Ivana evanđelista i apostola- Utrine
16. Rođenja Isusova - Kajzerica
17. Duha Svetoga - Jarun
18. Rođenja Blažene Djevice Marije - Savica-Šanci
19. Presvetog Trojstva - Prečko
20. Blaženog Alojzija Stepinca - Trnjanska Savica
21. Marije Pomoćnice - Knežija
22. Bogojavljanja - Sveta tri kralja - Vrbani III
23. Blagovijesti - Navještenja Gospodinova - Vrbani
24. Sv. Terezije od djeteta Isusa
25. Krista Kralja - Trnje
26. Sv. Ivana Krstitelja - Ivanja Reka
27. Predragocjene Krvi Isusove - Kozari Bok
28. Sv. Ane - Rudeš
29. Blaženog Ivana Merza - Špansko
30. Sv. Leopolda Mandića - Ljubljana
31. Svete obitelji
32. Sv. Josipa - Trešnjevka
33. Uznesenja Blažene Djevice Marije - Resnik
34. Sv. Marka Križevčanina - Selska
35. Blažene Djevice Marije žalosne - Špansko
36. Blaženog Augustina Kažotića - Peščenica
37. Bezgrešnog začeca B. D. Marije - Oranice
38. Kapelica Majke Božje Sljemenske kraljice Hrvata
39. Presvetog Srca Isusova - Palmotićevo
40. Majke Božje lurdske
41. Sv. Blaža
42. Sv. Ivana Pavla II., pape
43. Uznesenja Blažene Djevice Marije - Stenjevec
44. Muke Isusove - Vukomerec
45. Sv. Nikole Tavelića - Kustošija
46. Sv. Petra apostola - Vlaška
47. Pohoda Blažene djevice Marije - Kaptol
48. Presvetog Srca Isusova - KBC Sestre milosrdnice
49. Kraljice svete krunice - Borongaj
50. Presvetog Srca Isusova - bolnica Vrapče
51. Sv. Marka - Gornji grad
52. Sv. Antuna Padovanskog - Sveti Duh
53. Isusova Uskrsnuća - Sesevski Kraljevec
54. Sv. Ivana Bosca - Podsused
55. Blažene Djevice Marije Anđeoske - Sesevska Sopnica
56. Sv. Jeronima - Maksimir
57. Sv. Nikole biskupa - Stenjevec
58. Sv. Kvirina biskupa i mučenika - Pantovčak
59. Sv. Mihaela arkandela - Dubrava
60. Sv. Josipa radnika - Gajnice
61. Sv. Barbare - bolnica Rebro
62. Sv. Antuna Padovanskog - Sesevska Sela
63. Sv. Ivana Krstitelja - Nova Ves
64. Sv. Pavla apostola - Retkovec
65. Svih svetih - Sesevete
66. Sv. Barbare - Vrapče
67. Bezgrješnog Srca Marijina - Jordanovac
68. Dobrog Pastira - Brestje
69. Sv. Ivana apostola i evanđelista - Cerje
70. Sv. Leopolda Bogdana Mandića - Dubrava
71. Sv. Ivana XXIII., pape - Dubrava
72. Sv. Maksimilijana Kolbea - Bijenik
73. Blažene Djevice Marije majke Crkve - Trnovčica
74. Sv. Franje Ksaverskog - Ksaver
75. B. D. Marije kraljice mira - Granešinski Novaki
76. Rođenja Blažene Djevice Marije - Granešina
77. Uznesenja Blažene Djevice Marije - Remete
78. Sv. Mirka - Šestine
79. Sv. Mihaela - Gračani
80. Sv. Petra i Pavla - Bešiči
81. Bezgrešnog začeca Blažene Djevice Marije - Soblinec
82. Sv. Šimuna i Jude Tadeja - Markuševac
83. Pohoda Blažene Djevice Marije - Čučerje
84. Sv. Petra i Pavla - Kašina
85. Sv. Franje Ksaverskog - Vugrovec
86. Sv. Benedikta - Blaškovec
87. Uznesenja B. D. Marije - Kupinečki Kraljevec
88. Presvetog Srca Isusova - Horvati
89. Blažene Djevice Marije Snježne
90. Kapela sv. Barbare
91. Presvetog Trojstva - Moravče

U svrhu praćenja provedbe stratejskih odluka, planova i projekata u Odjelu za prostorne informacije i istraživanja Gradskog ureda za stratejsko planiranje i razvoj Grada izradili smo katalog „Rimokatoličke župe na području grada Zagreba“.

Prikazane su granice rimokatoličkih župa (82 župe) iz 1998. godine, zone stambene i mješovite namjene, granice Prostornog plana grada Zagreba, Generalnog urbanističkog plana grada Zagreba i Sesveta, crkve – sjedišta rimokatoličkih župa (84 objekata), te planska zona D8 (javna i društvena namjena – vjerska) iz Generalnog urbanističkog plana grada Zagreba i Generalnog urbanističkog plana Sesveta te donesenih urbanističkih planova uređenja.

Prilikom izrade kataloga rimokatoličkih župa Grada Zagreba ustanovili smo da se u šest župa na rubnim dijelovima Grada (Brezovica, Podsljeme, manji dio Novog Zagreba – istok i Sesveta) pripadajuća župna crkva nalazi izvan područja analize, a jednu uopće nismo pronašli. Katalog je izrađen kao podloga za potrebe izrade novih ažuriranih granica rimokatoličkih župa iz 1998. godine.



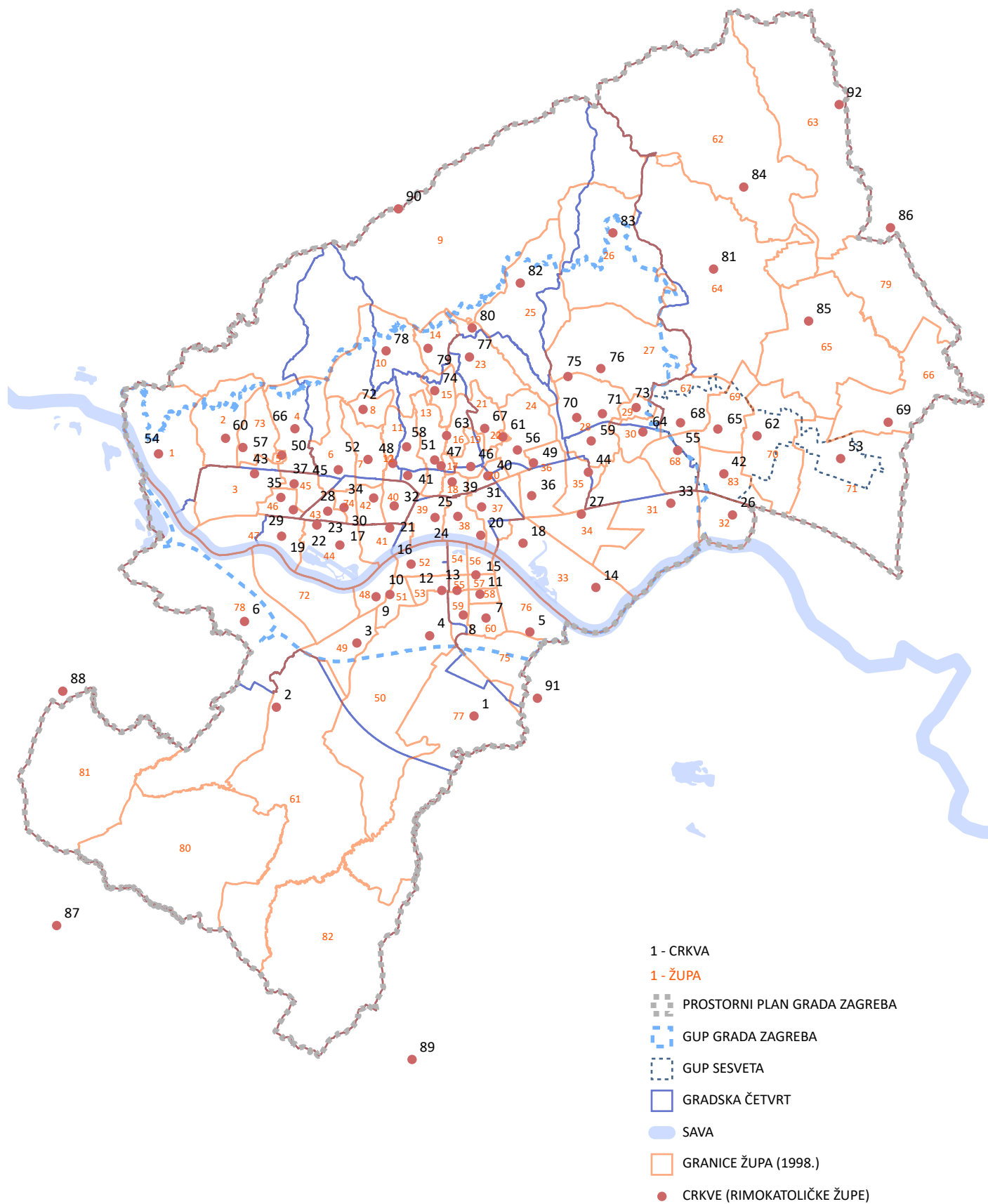
GRAD ZAGREB

Župe

- | | | | | |
|--------------------------|--------------------------|---------------------------|----------------------|---------------------|
| 1. PODSUSED | 20. MAJKA BOŽJA LURDSKA | 39. SV. TEREZIJE | 58. UTRINA | 77. VELEŠEVEC |
| 2. GAJNICE | 21. JORDANOVAC | 40. SV. JOSIP | 59. TRAVNO | 78. VUKOVINA |
| 3. STENJEVEC | 22. BOLNICA REBRO | 41. KNEŽIJA | 60. SLOBOŠTINA | 79. KRAVARSKO |
| 4. VRAPČE | 23. REMETE | 42. BL. MARKO KRIŽEVČANIN | 61. DUGAVE | 80. DIO PEŠČENICA * |
| 5. VRAČE-BOLNICA | 24. SV. JERONIM | 43. RUDEŠ | 62. JAKUŠEVEC | 81. DUBRANEC |
| 6. SV. NIKOLA TAVELIĆ | 25. MARKUŠEVEC | 44. JARUN | 63. DIO SV. NEDELJE* | 82. POKUPSKO |
| 7. SV. ANTUN PADOVANSKI | 26. ČUČERJE | 45. ORANICE | 64. STUPNIK | 83. DIO BRDOVEC * |
| 8. BIJENIK | 27. GRANEŠINA | 46. ŠPANSKO | 65. DIO RAKOV POTOK* | 84. ZAPREŠIĆ |
| 9. SLJEME | 28. DUBRAVA | 47. PREČKO | 66. GOLI BREG | 85. BISTRA |
| 10. ŠESTINE | 29. TRNOVČICA | 48. REMETINEC | 67. DIO KUPINEC* | 86. KAŠINA |
| 11. SV. BLAŽ | 30. RETKOVEC | 49. BOTINEC | 68. ODRA | 87. MORAVČE |
| 12. VINOGRADSKA BOLNICA | 31. RESNIK | 50. SV. KLARA | 69. VELIKA MLAKA | 88. VUGROVEC |
| 13. SV. MARKO | 32. IVANJA REKA | 51. SAVSKI GAJ | 70. DONJA LOMNICA | 89. SOBLINEC |
| 14. GRAČANI | 33. SAVICA - ŠANCI | 52. TRNSKO | 71. PLESO | 90. DIO BLAŠKOVEC* |
| 15. SV. FRANJO KSAVERSKI | 34. KOZARI BOK | 53. KAJZERICA | 72. VELIKA GORICA | 91. CERJE |
| 16. SV. IVAN | 35. VUKOMEREC | 54. SIGET | 73. GALŽENICA | 92. NOVO BRESTJE |
| 17. SV. MARIJA | 36. KRALJICE SV. KRUNICE | 55. SREDIŠČE | 74. ŠČITARJEVO | 93. SESV. SOPNICA |
| 18. SRCE ISUSOVO | 37. SV. OBITELJ | 56. SOPOT | 75. NOVO ČIČE | 94. SESVETE |
| 19. SV. PETAR | 38. KRIST KRALJ | 57. ZAPRUDE | 76. BUKEVJE | 95. SESV. SELA |
| | | | | 96. SESV. KRALJEVEC |

NAPOMENA: * ŽUPE IZVAN ZAGREBA
STVARAN BROJ ŽUPA U ZAGREBU - 90

travanj, 1994.



0 200 400 600
|-----|-----|-----|-----|
m

KLASA: 350-07/20-004/3
RIMOKATOLIČKE ŽUPE NA PODRUČJU GRADA ZAGREBA

GRAD ZAGREB
GRADSKI URED ZA STRATEGIJSKO PLANIRANJE I RAZVOJ GRADA
veljača 2020.

RIMOKATOLIČKE ŽUPE - POPIS

RB	NAZIV ŽUPE	RB	NAZIV CRKVE	RB	NAZIV ŽUPE	RB	NAZIV CRKVE
1	Sv. Ivana Bosca	54	Sv. Ivana Bosca	40	Sv. Josipa	32	Sv. Josipa
2	Sv. Josipa radnika	60	Sv. Josipa radnika	41	Marija pomoćnice	21	Marije pomoćnice
3	Uznesenja Blažene djevice Marije	43	Uznesenja Blažene Djevice Marije	42	Sv. Marka Križevčanina	34	Sv. Marka Križevčanina
4	Sv. Barbara	66	Sv. Barbare	43	Sv. Ane	28	Sv. Ane
5	Presvetog Srca Isusova	50	Presvetog Srca Isusova	44	Duha Svetoga	17	Duha Svetoga;
6	Sv. Nikole Tavelića	45	Sv. Nikole Tavelića	22		22	Bogojavljanja - Sve tri kralja;
7	Sv. Antuna Padovanskog	52	Sv. Antuna Padovanskog	23		23	Blagovijesti - Navještenja Gospodinova
8	Sv. Maksimilijana Kolbea	72	Sv. Maksimilijana Kolbea	45	Bezgrešnog začeca B. D. Marije	81	Bezgrešnog začeca B. D. Marije
9	Majke Božje Sljemenske kraljice Hrvata	38	Kapelica Majke Božje Sljemenske kraljice Hrvata	46	Blažene Djevice Marije žalosne	29	Blaženog Ivana Merza;
10	Sv. Mirka	78	Sv. Mirka	35		35	Blažene Djevice Marije žalosne
11	Sv. Blaža	41	Sv. Blaža;	47	Presvetog trojstva	19	Presvetog trojstva
12	Presvetog Srca Isusova	58	Sv. Kvirina biskupa i mučenika	48	Blažene Djevice Marije	9	Blažene Djevice Marije
13	Sv. Marka	48	Presvetog Srca Isusova	49	Sv. Stjepana prvomučenik	3	Sv. Stjepana prvomučenika
14	Sv. Mihaela	51	Sv. Marka	50	Sv. Klare	4	Sv. Klare
15	Sv. Franje Ksaverskog	79	Sv. Mihaela	51	Svetih anđeli	10	Svetih anđela
16	Sv. Ivana Krstitelja	74	Sv. Franje Ksaverskog	52	Rođenja Isusovog	16	Rođenja Isusovog
17	Pohoda Blažene djevice Marije	63	Sv. Ivana Krstitelja	53	Uzvišenja Svetog Križa	12	Uzvišenja Svetog Križa
18	Presvetog Srca Isusova	47	Pohoda Blažene Djevice Marije	54	Sveta tri kralja	15	Sv. Ivana ap. i ev.
19	Sv. Petra apostola	39	Presvetog Srca Isusova	55	Tijelo Kristovo	13	Tijela Kristova
20	Majke Božje Lurdske	46	Sv. Petra apostola	56	Uskrnuće Kristovo	15	Sv. Ivana evanđelista i apostola
21	Bezgrješnog Srca Marijino	40	Majke Božje Lurdske	57	Sv. Ivan evanđelista i apostola	15	Sv. Ivana evanđelista i apostola
22	Sv. Barbare	67	Bezgrješnog Srca Marijina	58	Sv. Luka evanđelista	11	Sv. Luke evanđelista
23	Blažene Djevice Marije	61	Sv. Barbare	59	Uzašašća Gospodnjega	8	Uzašašća Gospodnjega
24	Sv. Jeronima	77	Uznesenja B. D. Marije;	60	Sv. Matej apostola i evanđelista	7	Sv. Mateja apostola i evanđelista
25	Sv. Šimuna i Jude Tadeja	80	Sv. Petra i Pavla	61	Uznesenja Blažene djevice Marije	2	Uznesenja Blažene Djevice Marije
26	Pohoda Blažene djevice Marije	56	Sv. Jeronima	62	Sv. Petra i Pavla	84	Sv. Petra i Pavla
27	Rođenja Blažene djevice Marije	82	Sv. Šimuna i Jude Tadeja	63	Presvetog trojstva	91	Presvetog trojstva
28	Sv. Mihaela arkandela	83	Pohoda Blažene Djevice Marije	64	Sv. Franje Ksaverskog	85	Sv. Franje Ksaverskog
29	B. D. Marije majke Crkve	76	Rođenja Blažene Djevice Marije	65	Bezgrešnog začeca B. D. Marije	81	Bezgrešnog začeca B. D. Marije
30	Sv. Pavla apostola	59	Sv. Mihaela arkandela;	66	Sv. Ivan apostola i evanđelista	69	Sv. Ivana apostola i evanđelista
31	Uznesenja Blažene Djevice Marije	70	Sv. Leopolda Bogdana Mandića;	67	Dobrog pastira	68	Dobrog pastira
32	Sv. Ivana Krstitelja	71	Sv. Ivana XXIII., pape;	68	Blažene Djevice Marije Anđeoske	55	Blažene Djevice Marije Anđeoske
33	Rođenje Blažene Djevice Marije	75	B. D. Marije kraljice mira	69	Svih Svetih	65	Svih Svetih
34	Predragocjene krvi Isusove	73	B. D. Marije majke Crkve	70	Sv. Antuna Padovanskog	62	Sv. Antuna Padovanskog
35	Muke Isusove	64	Sv. Pavla apostola	71	Isusova Uskrnuća	53	Isusova Uskrnuća
36	Kraljica svete krunice	33	Uznesenja Blažene Djevice Marije	72	Majka Božja Snježna	/	nema crkve
37	Sveta obitelj	26	Sv. Ivana Krstitelja	73	Sv. Nikole biskupa	57	Sv. Nikole biskupa
38	Krist kralj	14	Sv. Vida mučenika;	74	Sv. Leopolda Mandića	30	Sv. Leopolda Mandića
39	Sv. Terezije od djeteta Isusa	18	Rođenja Blažene Djevice Marije	75	Sv. Barbare	90	Kapela sv. Barbare
		27	Predragocjene krvi Isusove	76	Sv. Marko evanđelista	5	Sv. Marka evanđelista
		44	Muke Isusove	77	Sv. Jurja i imena Marijinog	1	Sv. Jurja i imena Marijina
		36	Bl. Augustina Kažotića;	78	Sv. Ivana Nepomuka	6	Sv. Ivana Nepomuka
		49	Kraljice svete krunice	79	Sv. Benedikta	89	Sv. Benedikta
		31	Svete Obitelji	80	Uzvišenja Blažene Djevice Marije	87	Uznesenja Blažene Djevice Marije
		20	Blaženog Alojzija Stepinca;	81	Presvetog Srca Isusova	88	Presvetog Srca Isusova
		25	Krista Kralja	82	Blažene Djevice Marije Snježne	89	Blažene Djevice Marije Snježne
		24	Sv. Terezije od djeteta Isusa	83	Sv. Ivana Pavla II., pape	42	Sv. Ivana Pavla II., pape

DONESEN UPU - PLANIRANA ZONA D8

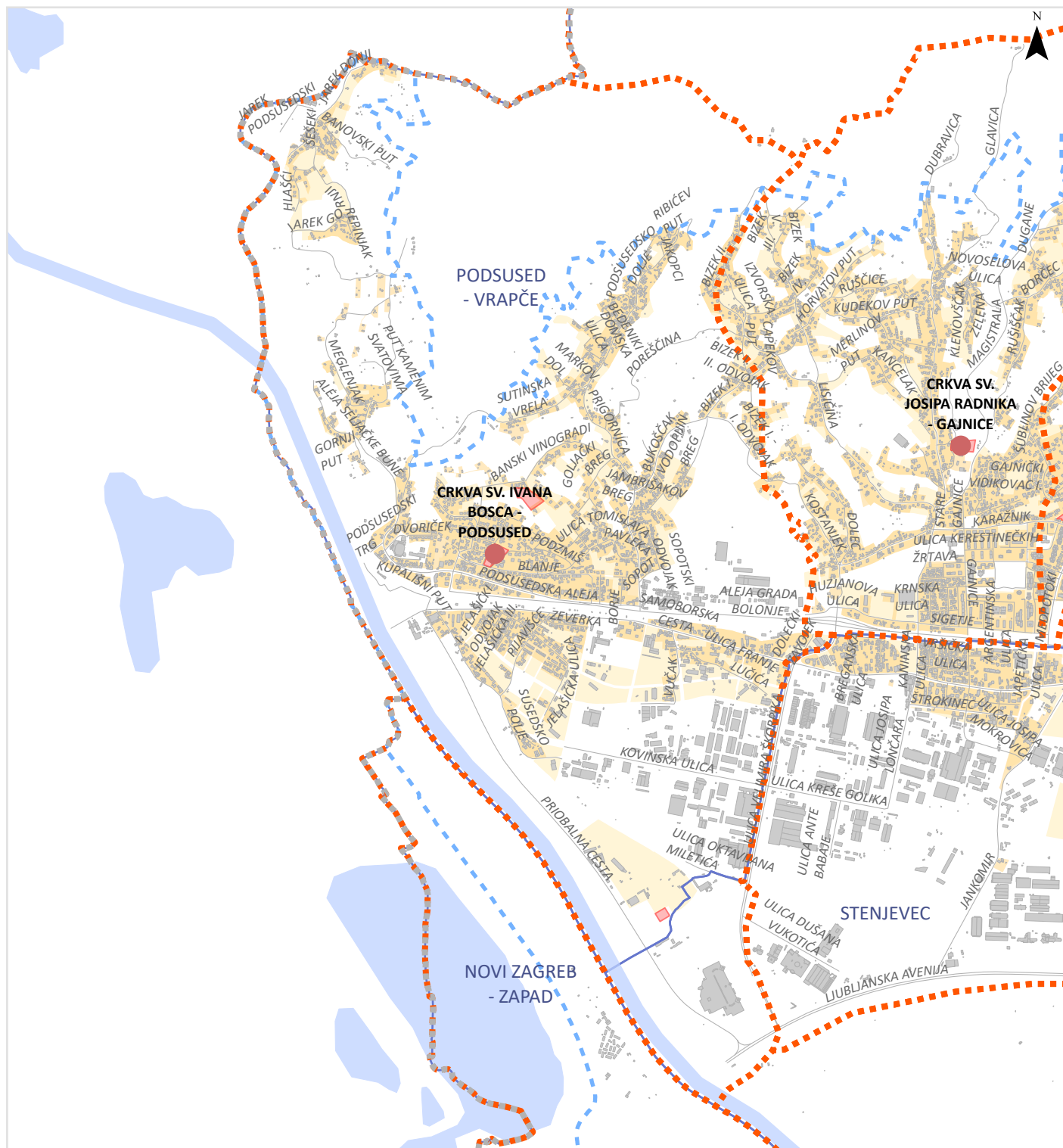
RB	NAZIV	PRETEŽITOST	SVE NAMJENE	GRADSKA ČETVRT	POVRŠINA (m ²)
1.	UPU SESVETSKA SELNICA - JUG	mješovita pretežito stambena namjena	M1, D4, D5, D8, Z1	SESVETE	266.869
2.	DPU STAMBENOG NASELJA NA LOKACIJI SOPNICA - JELKOVEC	mješovita pretežito stambena namjena	S, M, D4, D5, D6, D7, D8, K	SESVETE	348.806
3.	DPU VIJERSKO KULTURNI CENTAR SESVETSKA SOPNICA	javna i društvena namjena	D8	DONJA DUBRAVA	21.608
4.	UPU STUDENTSKI KAMPUS BORONGAJ	javna i društvena namjena	D2, D6, D8, Z1	PEŠČENICA - ŽITNJAK	868.494

ZONA D8 - NIJE PRIVEDENO PLANSKOJ NAMJENI

RB	LOKACIJA	POVRŠINA (m ²)
1.	Banski vinogradi	9.489
2.	Holjakova ulica	3.745
3.	Ulica Gupčeve lipe	7.448
4.	Jakuševac	11.155
5.	Mikulići	5.108
6.	Kvaternikova ulica	10.455
7.	Stenjevečka ulica	9.928

KLASA: 350-07/20-004/3
RIMOKATOLIČKE ŽUPE NA PODRUČJU GRADA ZAGREBA

GRAD ZAGREB
GRADSKI URED ZA STRATEGIJSKO PLANIRANJE I RAZVOJ GRADA
veljača 2020.



0 320 640 960
m

- GRANICE ŽUPA (1998.)
- CRKVE (RIMOKATOLIČKE ŽUPE)

NAZIV ŽUPE: SV. IVANA BOSCA

LOKACIJA: PODSUSED

NAZIV CRKVE: SV. IVANA BOSCA

ADRESA: VINOBRŠKA 2

GRADSKA ČETVRT: PODSUSED - VRAPČE

PODACI IZ PROSTORNO-PLANSKE DOKUMENTACIJE:

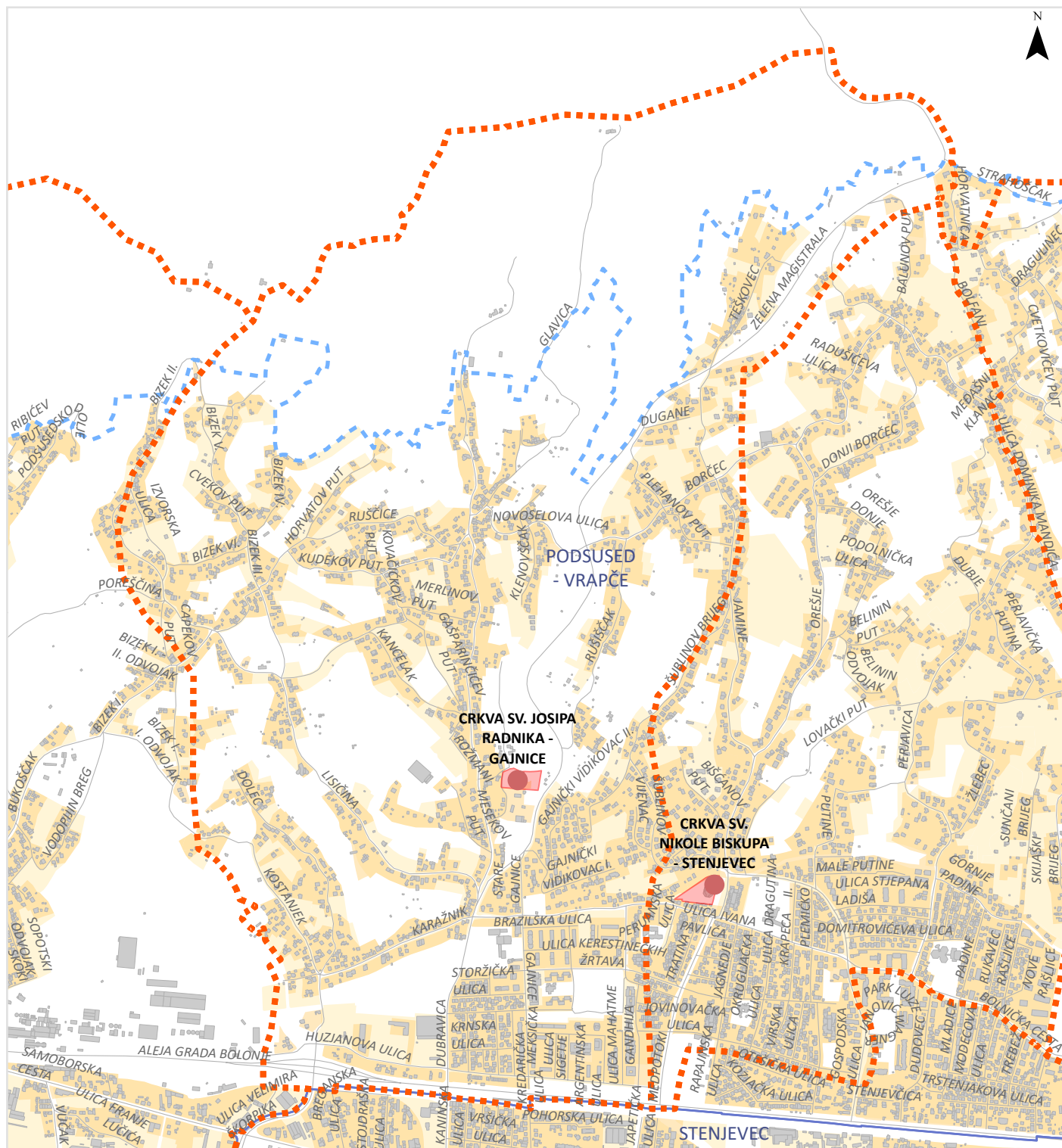
- D8 - PLANIRANA JAVNA I DRUŠTVENA NAMJENA - VJERSKA
- PROSTORNI PLAN GRADA ZAGREBA
- GUP GRADA ZAGREBA
- GUP SESVETA
- GRADSKA ČETVRT
- POSTOJEĆE STANJE STAMBENE I MJEŠOVITE NAMJENE 2011.
- PLAN ŠIRENJA STAMBENE I MJEŠOVITE NAMJENE

KLASA: 350-07/20-004/3

RIMOKATOLIČKE ŽUPE NA PODRUČJU GRADA ZAGREBA

GRAD ZAGREB

GRADSKI URED ZA STRATEGIJSKO PLANIRANJE I RAZVOJ GRADA
veljača 2020.



0 190 380 570
m

- GRANICE ŽUPA (1998.)
- CRKVE (RIMOKATOLIČKE ŽUPE)

NAZIV ŽUPE: SV. JOSIPA RADNIKA

LOKACIJA: GAJNICE

NAZIV CRKVE: SV. JOSIPA RADNIKA

ADRESA: JUNKOVIČEV PUT 6

GRADSKA ČETVRT: PODSUSED - VRAPČE

PODACI IZ PROSTORNO-PLANSKE DOKUMENTACIJE:

- D8 - PLANIRANA JAVNA I DRUŠTVENA NAMJENA - VJERSKA
- PROSTORNI PLAN GRADA ZAGREBA
- GUP GRADA ZAGREBA
- GUP SESVETA
- GRADSKA ČETVRT
- POSTOJEĆE STANJE STAMBENE I MJEŠOVITE NAMJENE 2011.
- PLAN ŠIRENJA STAMBENE I MJEŠOVITE NAMJENE

KLASA: 350-07/20-004/3

RIMOKATOLIČKE ŽUPE NA PODRUČJU GRADA ZAGREBA

GRAD ZAGREB

GRADSKI URED ZA STRATEGIJSKO PLANIRANJE I RAZVOJ GRADA
veljača 2020.

3. UZNESENJA BLAŽENE DJEVICE MARIJE



0 210 420 630
m

- GRANICE ŽUPA (1998.)
- CRKVE (RIMOKATOLIČKE ŽUPE)

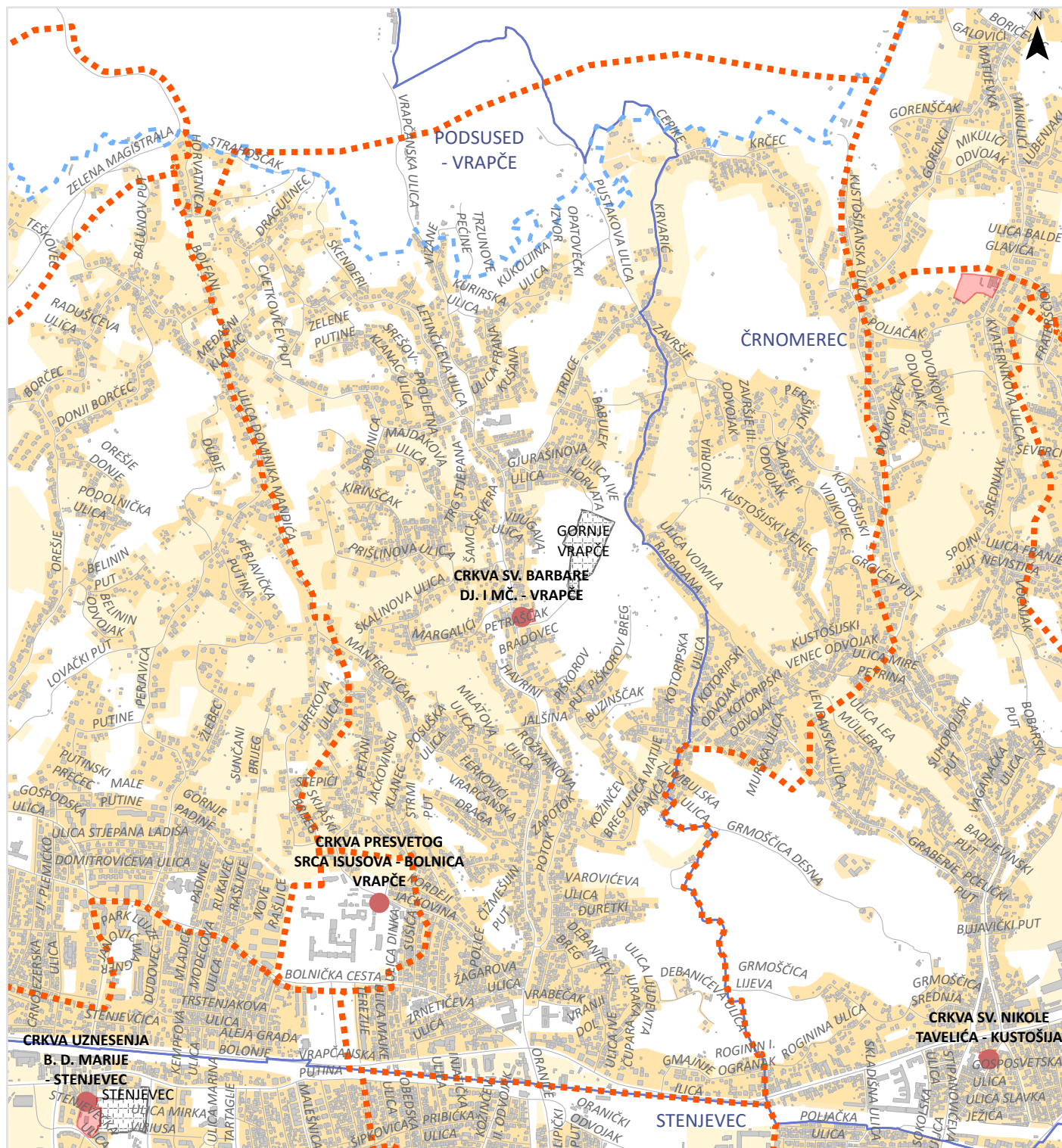
NAZIV ŽUPE: UZNESENJA BLAŽENE DJEVICE MARIJE
 LOKACIJA: STENJEVEC
 NAZIV CRKVE: UZNESENJA BLAŽENE DJEVICE MARIJE
 ADRESA: STENJEVEC 9
 GRADSKA ČETVRT: STENJEVEC

PODACI IZ PROSTORNO-PLANSKE DOKUMENTACIJE:

- D8 - PLANIRANA JAVNA I DRUŠTVENA NAMJENA - VJERSKA
- PROSTORNI PLAN GRADA ZAGREBA
- GUP GRADA ZAGREBA
- GUP SESVETA
- GRADSKA ČETVRT
- POSTOJEĆE STANJE STAMBENE I MJEŠOVITE NAMJENE 2011.
- PLAN ŠIRENJA STAMBENE I MJEŠOVITE NAMJENE

KLASA: 350-07/20-004/3
RIMOKATOLIČKE ŽUPE NA PODRUČJU GRADA ZAGREBA

GRAD ZAGREB
 GRADSKI URED ZA STRATEGIJSKO PLANIRANJE I RAZVOJ GRADA
 veljača 2020.



0 200 400 600
m

- GRANICE ŽUPE (1998.)
- CRKVE (RIMOKATOLIČKE ŽUPE)

NAZIV ŽUPE: SV. BARBARE
 LOKACIJA: VRAPČE
 NAZIV CRKVE: SV. BARBARE
 ADRESA: VRAPČANSKA 165
 GRADSKA ČETVRT: PODSUSED - VRAPČE

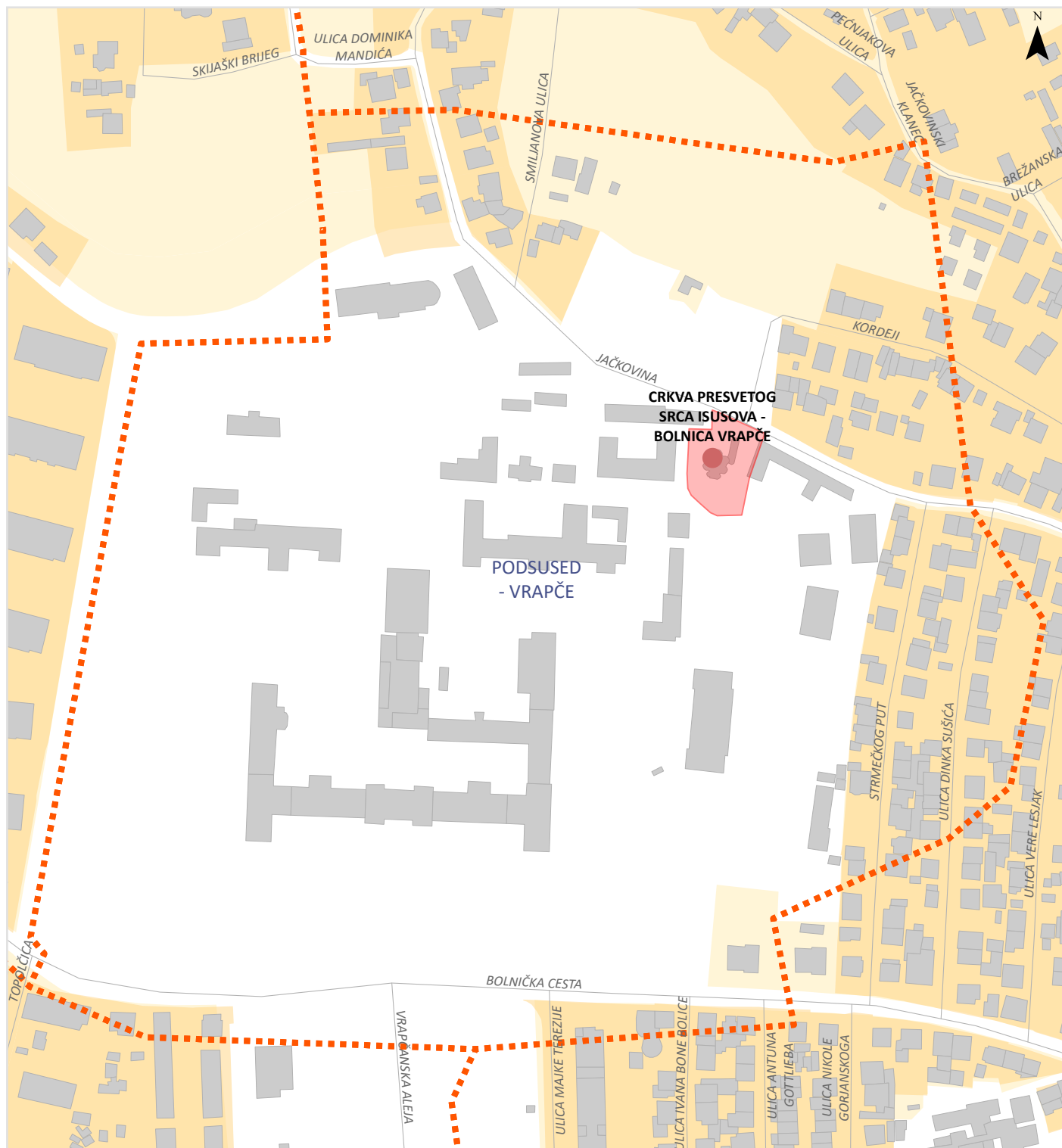
PODACI IZ PROSTORNO-PLANSKE DOKUMENTACIJE:

- D8 - PLANIRANA JAVNA I DRUŠTVENA NAMJENA - VJERSKA
- PROSTORNI PLAN GRADA ZAGREBA
- GUP GRADA ZAGREBA
- GUP SESVETA
- GRADSKA ČETVRT
- POSTOJEĆE STANJE STAMBENE I MJEŠOVITE NAMJENE 2011.
- PLAN ŠIRENJA STAMBENE I MJEŠOVITE NAMJENE

KLASA: 350-07/20-004/3
 RIMOKATOLIČKE ŽUPE NA PODRUČJU GRADA ZAGREBA

GRAD ZAGREB
 GRADSKI URED ZA STRATEGIJSKO PLANIRANJE I RAZVOJ GRADA
 veljača 2020.

5. PRESVETOG SRCA ISUSOVA



0 30 60 90
m

- GRANICE ŽUPA (1998.)
- CRKVE (RIMOKATOLIČKE ŽUPE)

NAZIV ŽUPE: PRESVETOG SRCA ISUSOVA

LOKACIJA: BOLNIČKA CESTA

NAZIV CRKVE: PRESVETOG SRCA ISUSOVA

ADRESA: BOLNIČKA CESTA 32

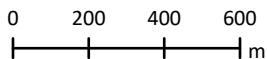
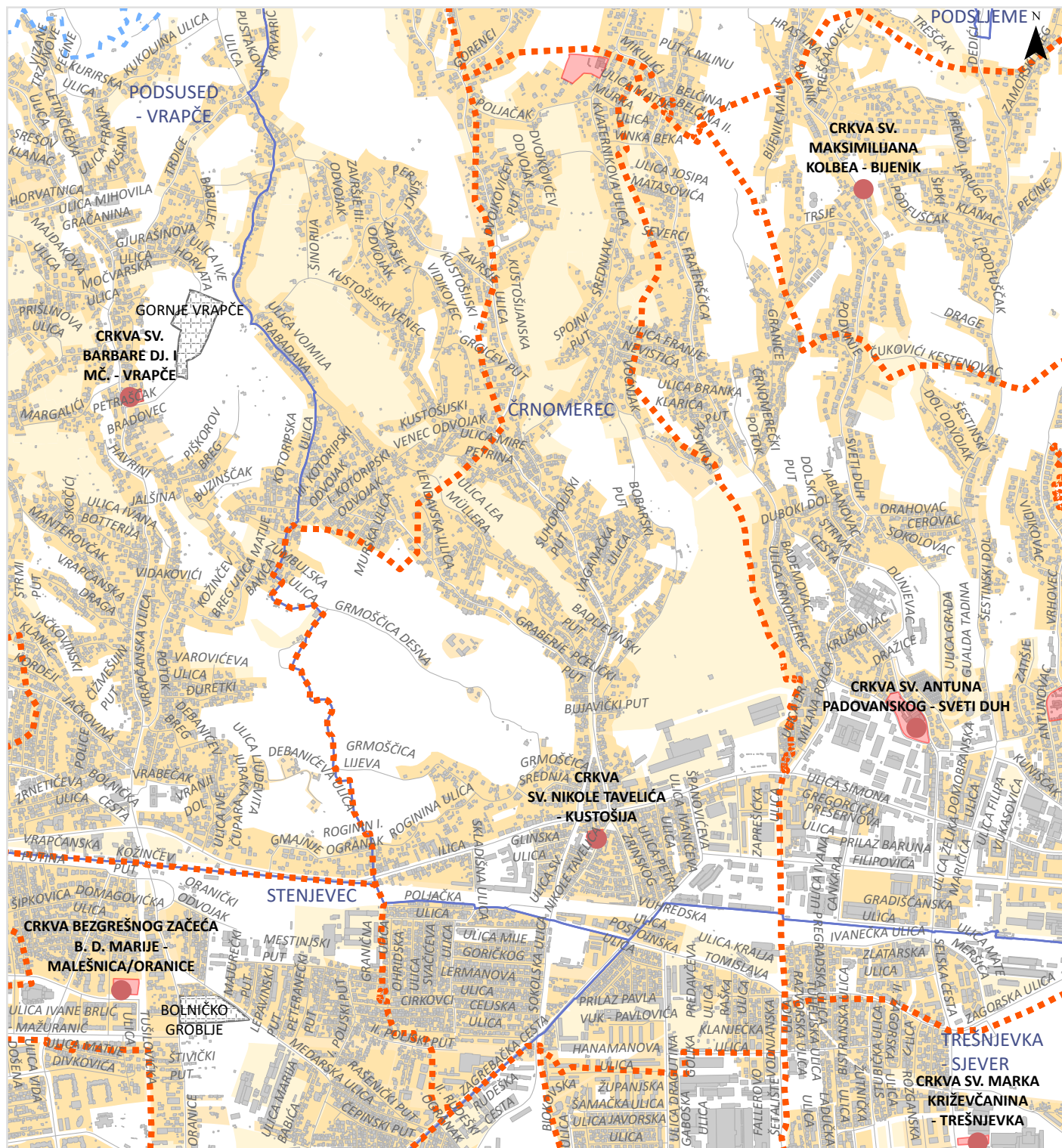
GRADSKA ČETVRT: PODSUSED - VRAPČE

PODACI IZ PROSTORNO-PLANSKE DOKUMENTACIJE:

- D8 - PLANIRANA JAVNA I DRUŠTVENA NAMJENA - VJERSKA
- PROSTORNI PLAN GRADA ZAGREBA
- GUP GRADA ZAGREBA
- GUP SESVETA
- GRADSKA ČETVRT
- POSTOJEĆE STANJE STAMBENE I MJEŠOVITE NAMJENE 2011.
- PLAN ŠIRENJA STAMBENE I MJEŠOVITE NAMJENE

KLASA: 350-07/20-004/3
RIMOKATOLIČKE ŽUPE NA PODRUČJU GRADA ZAGREBA

GRAD ZAGREB
GRADSKI URED ZA STRATEGIJSKO PLANIRANJE I RAZVOJ GRADA
veljača 2020.



- GRANICE ŽUPA (1998.)
- CRKVE (RIMOKATOLIČKE ŽUPE)

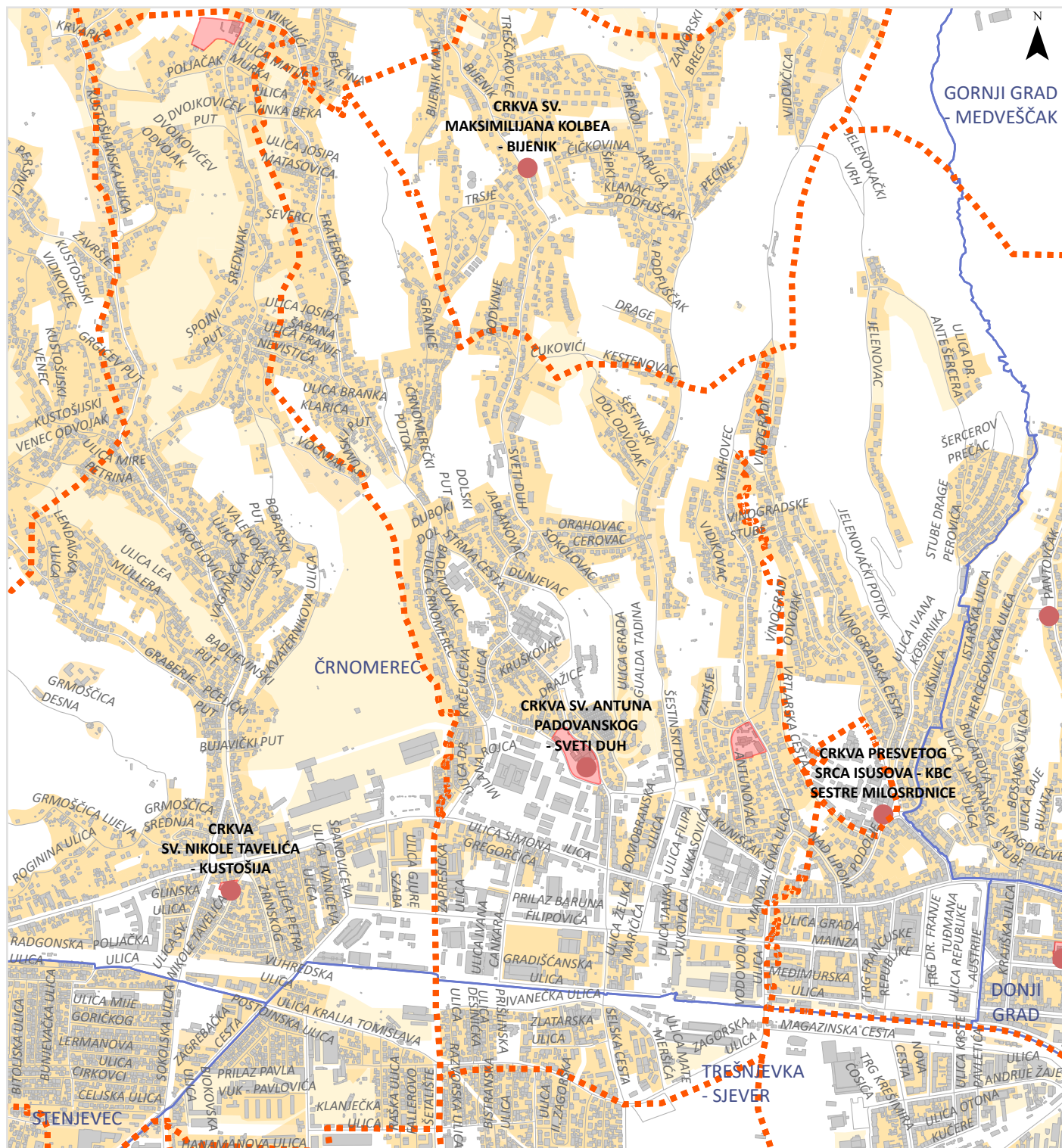
NAZIV ŽUPE: SV. NIKOLE TAVELIČA
 LOKACIJA: KUSTOŠIJA
 NAZIV CRKVE: SV. NIKOLE TAVELIČA
 ADRESA: SV. NIKOLE TAVELIČA 2
 GRADSKA ČETVRT: ČRNOMEREC

PODACI IZ PROSTORNO-PLANSKE DOKUMENTACIJE:

- D8 - PLANIRANA JAVNA I DRUŠTVENA NAMJENA - VJERSKA
- PROSTORNI PLAN GRADA ZAGREBA
- GUP GRADA ZAGREBA
- GUP SESVETA
- GRADSKA ČETVRT
- POSTOJEĆE STANJE STAMBENE I MJEŠOVITE NAMJENE 2011.
- PLAN ŠIRENJA STAMBENE I MJEŠOVITE NAMJENE

KLASA: 350-07/20-004/3
RIMOKATOLIČKE ŽUPE NA PODRUČJU GRADA ZAGREBA

GRAD ZAGREB
 GRADSKI URED ZA STRATEGIJSKO PLANIRANJE I RAZVOJ GRADA
 veljača 2020.



0 180 360 540
m

GRANICE ŽUPA (1998.)

CRKVE (RIMOKATOLIČKE ŽUPE)

NAZIV ŽUPE: SV. ANTUNA PADOVANSKOG

LOKACIJA: SVETI DUH

NAZIV CRKVE: SV. ANTUNA PADOVANSKOG

ADRESA: SVETI DUH 31

GRADSKA ČETVRT: ČRNOMEREC

PODACI IZ PROSTORNO-PLANSKE DOKUMENTACIJE:

D8 - PLANIRANA JAVNA I DRUŠTVENA NAMJENA - VJERSKA

PROSTORNI PLAN GRADA ZAGREBA

GUP GRADA ZAGREBA

GUP SESVETA

GRADSKA ČETVRT

POSTOJEĆE STANJE STAMBENE I MJEŠOVITE NAMJENE 2011.

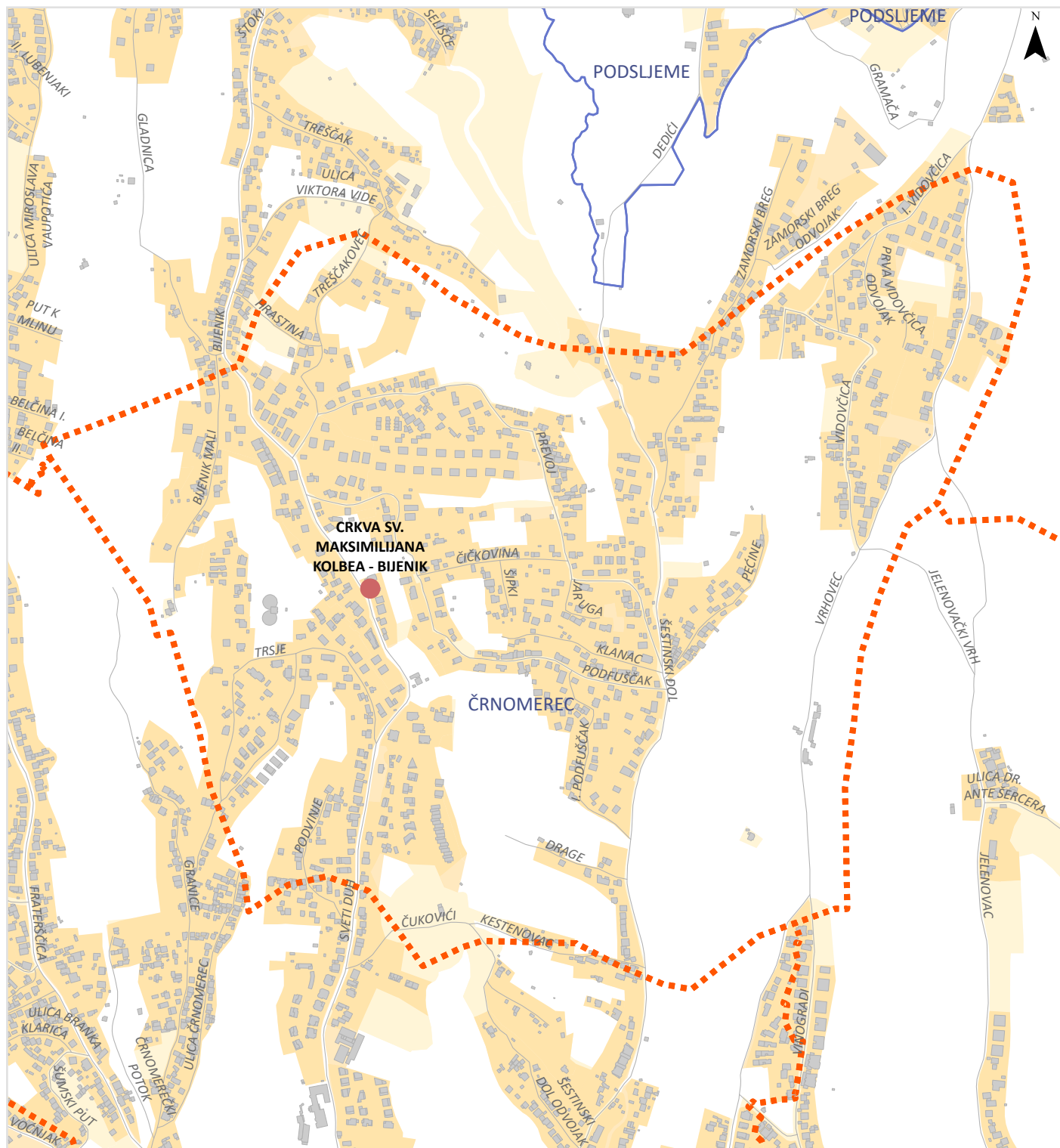
PLAN ŠIRENJA STAMBENE I MJEŠOVITE NAMJENE

KLASA: 350-07/20-004/3

RIMOKATOLIČKE ŽUPE NA PODRUČJU GRADA ZAGREBA

GRAD ZAGREB

GRADSKI URED ZA STRATEGIJSKO PLANIRANJE I RAZVOJ GRADA
veljača 2020.



0 100 200 300
m

- GRANICE ŽUPA (1998.)
- CRKVE (RIMOKATOLIČKE ŽUPE)

NAZIV ŽUPE: SV. MAKSIMILIJANA KOLBEA
 LOKACIJA: BIJENIK
 NAZIV CRKVE: SV. MAKSIMILIJANA KOLBEA
 ADRESA: BIJENIK 18
 GRADSKA ČETVRT: ČRNOMEREC

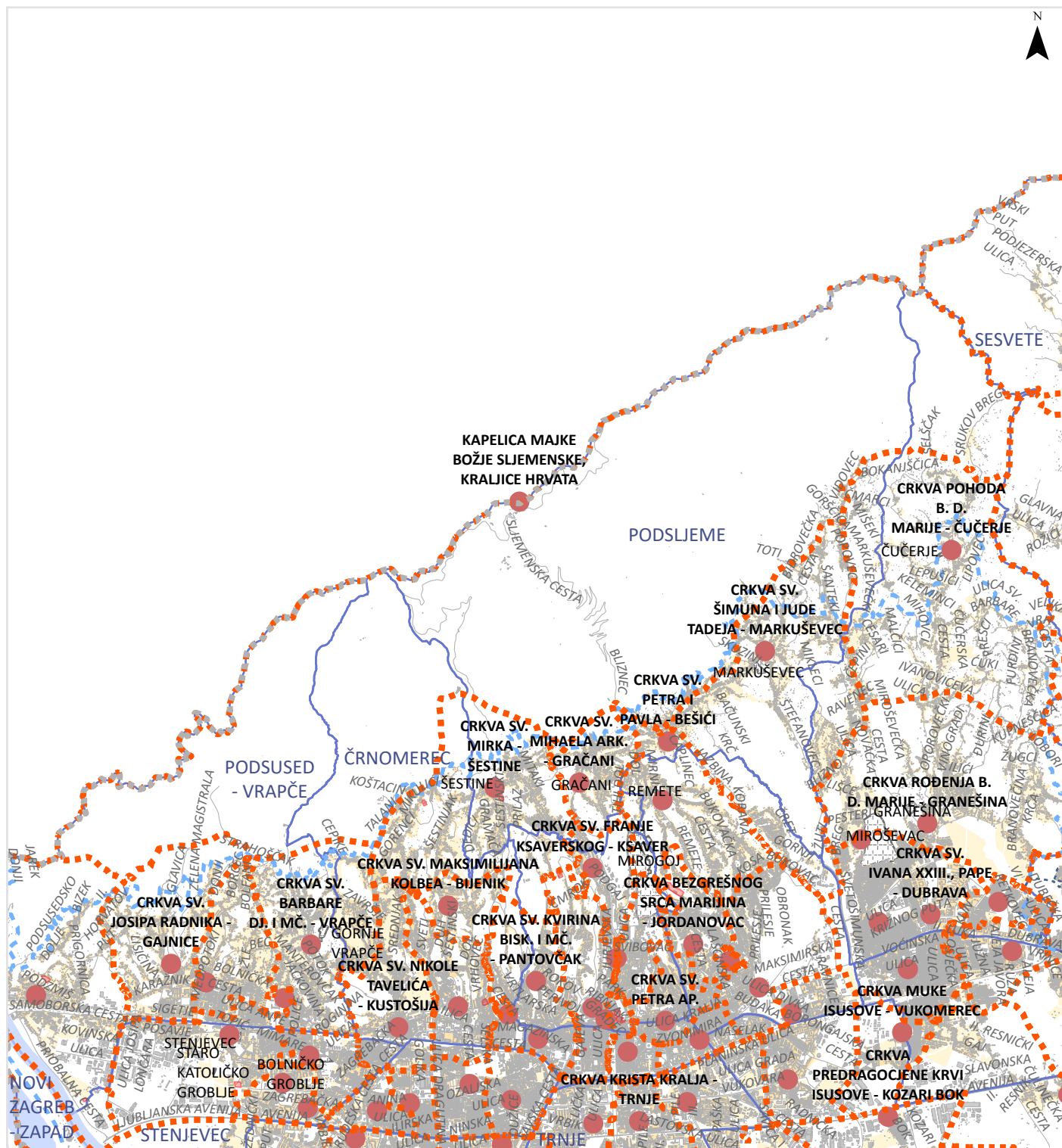
PODACI IZ PROSTORNO-PLANSKE DOKUMENTACIJE:

- D8 - PLANIRANA JAVNA I DRUŠTVENA NAMJENA - VJERSKA
- PROSTORNI PLAN GRADA ZAGREBA
- GUP GRADA ZAGREBA
- GUP SESVETA
- GRADSKA ČETVRT
- POSTOJEĆE STANJE STAMBENE I MJESOVITE NAMJENE 2011.
- PLAN ŠIRENJA STAMBENE I MJESOVITE NAMJENE

KLASA: 350-07/20-004/3
RIMOKATOLIČKE ŽUPE NA PODRUČJU GRADA ZAGREBA

GRAD ZAGREB
 GRADSKI URED ZA STRATEGIJSKO PLANIRANJE I RAZVOJ GRADA
 veljača 2020.

9. MAJKE BOŽJE SLJEMENSKE KRALJICE HRVATA



0 1 000 2 000 3 000
m

NAPOMENA: CRKVA SE NALAZI IZVAN GRADA ZAGREBA

- GRANICE ŽUPA (1998.)
- CRKVE (RIMOKATOLIČKE ŽUPE)

NAZIV ŽUPE: MAJKE BOŽJE SLJEMENSKE KRALJICE HRVATA

LOKACIJA: SLJEME

NAZIV CRKVE: KAPELICA MAJKE BOŽJE SLJEMENSKE KRALJICE HRVATA

ADRESA: SLJEMENSKA CESTA 885

GRADSKA ČETVRT: PODSLJEME

PODACI IZ PROSTORNO-PLANSKE DOKUMENTACIJE:

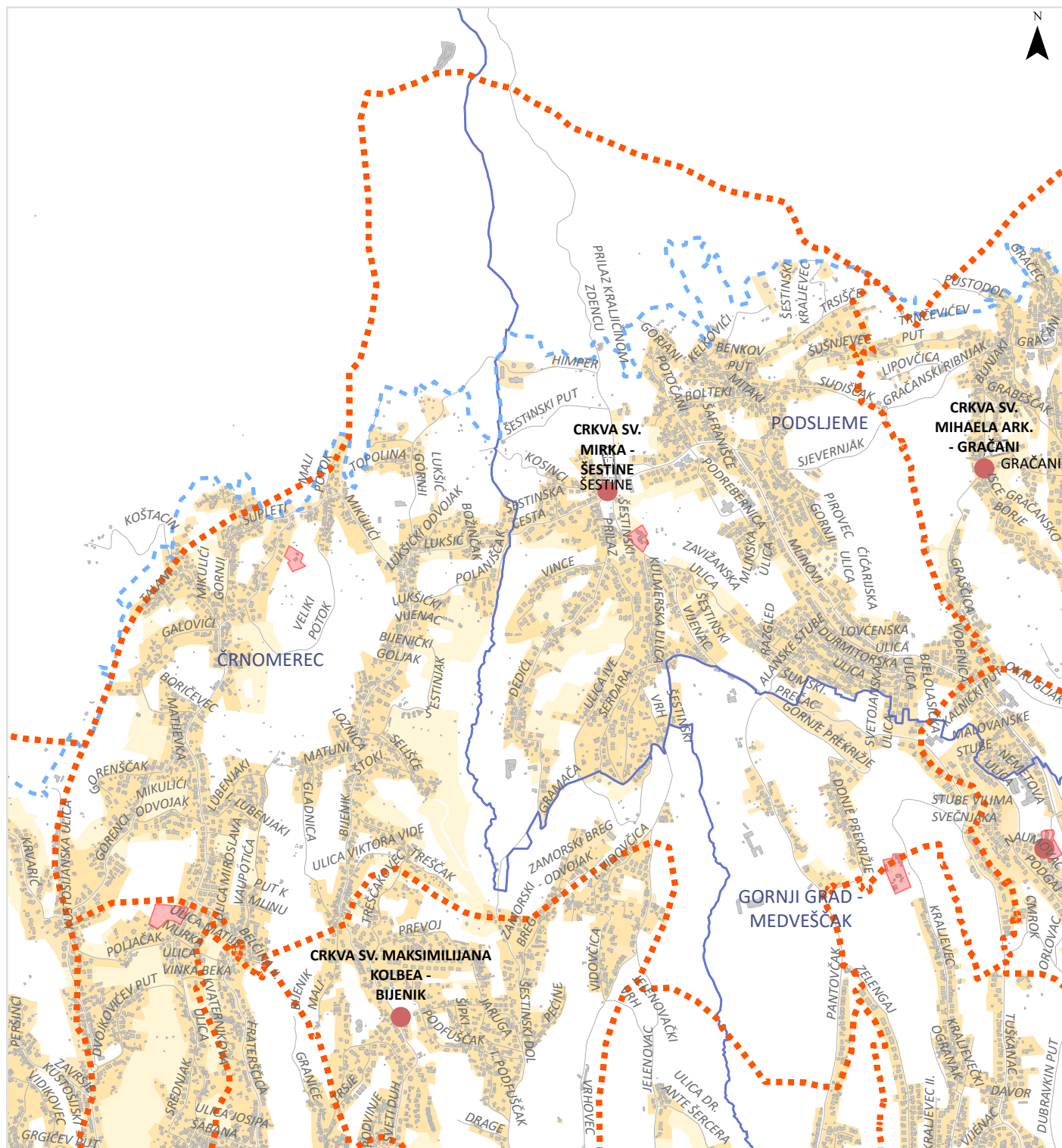
- D8 - PLANIRANA JAVNA I DRUŠTVENA NAMJENA - VJERSKA
- PROSTORNI PLAN GRADA ZAGREBA
- GUP GRADA ZAGREBA
- GUP SESVETA
- GRADSKA ČETVRT
- POSTOJEĆE STANJE STAMBENE I MJESHOVITE NAMJENE 2011.
- PLAN ŠIRENJA STAMBENE I MJESHOVITE NAMJENE

KLASA: 350-07/20-004/3

RIMOKATOLIČKE ŽUPE NA PODRUČJU GRADA ZAGREBA

GRAD ZAGREB

GRADSKI URED ZA STRATEGIJSKO PLANIRANJE I RAZVOJ GRADA
veljača 2020.



0 250 500 750
m

- GRANICE ŽUPA (1998.)
- CRKVE (RIMOKATOLIČKE ŽUPE)

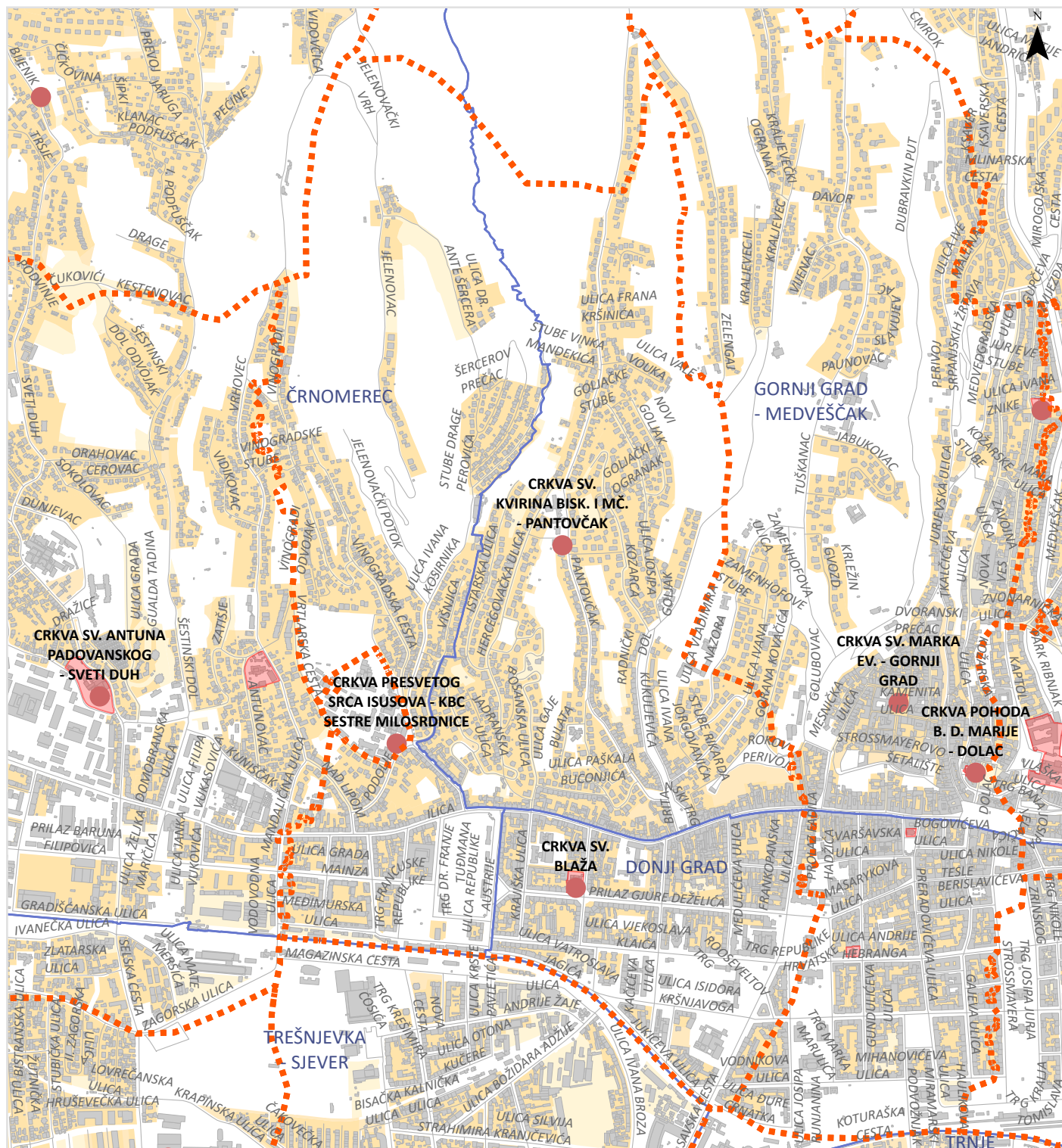
NAZIV ŽUPE: SV. MIRKA
LOKACIJA: ŠESTINE
NAZIV CRKVE: SV. MIRKA
ADRESA: ŠESTINSKI VIJENAC 1
GRADSKA ČETVRT: PODSLJEME

PODACI IZ PROSTORNO-PLANSKE DOKUMENTACIJE:

- D8 - PLANIRANA JAVNA I DRUŠTVENA NAMJENA - VJERSKA
- PROSTORNI PLAN GRADA ZAGREBA
- GUP GRADA ZAGREBA
- GUP SESVETA
- GRADSKA ČETVRT
- POSTOJEĆE STANJE STAMBENE I MJESOVITE NAMJENE 2011.
- PLAN ŠIRENJA STAMBENE I MJESOVITE NAMJENE

KLASA: 350-07/20-004/3
RIMOKATOLIČKE ŽUPE NA PODRUČJU GRADA ZAGREBA

GRAD ZAGREB
GRADSKI URED ZA STRATEGIJSKO PLANIRANJE I RAZVOJ GRADA
veljača 2020.



0 180 360 540
m

- GRANICE ŽUPA (1998.)
- CRKVE (RIMOKATOLIČKE ŽUPE)

NAZIV ŽUPE: SV. BLAŽA
 LOKACIJA: PANTOVČAK
 NAZIV CRKVE: SV. BLAŽA; SV. KVIRINA BISKUPA I MUČENIKA
 ADRESA: PRILAZ GJURE DEŽELIĆA 64; PANTOVČAK 85
 GRADSKA ČETVRT: DONJI GRAD; GORNJI GRAD - MEDVEŠČAK

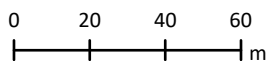
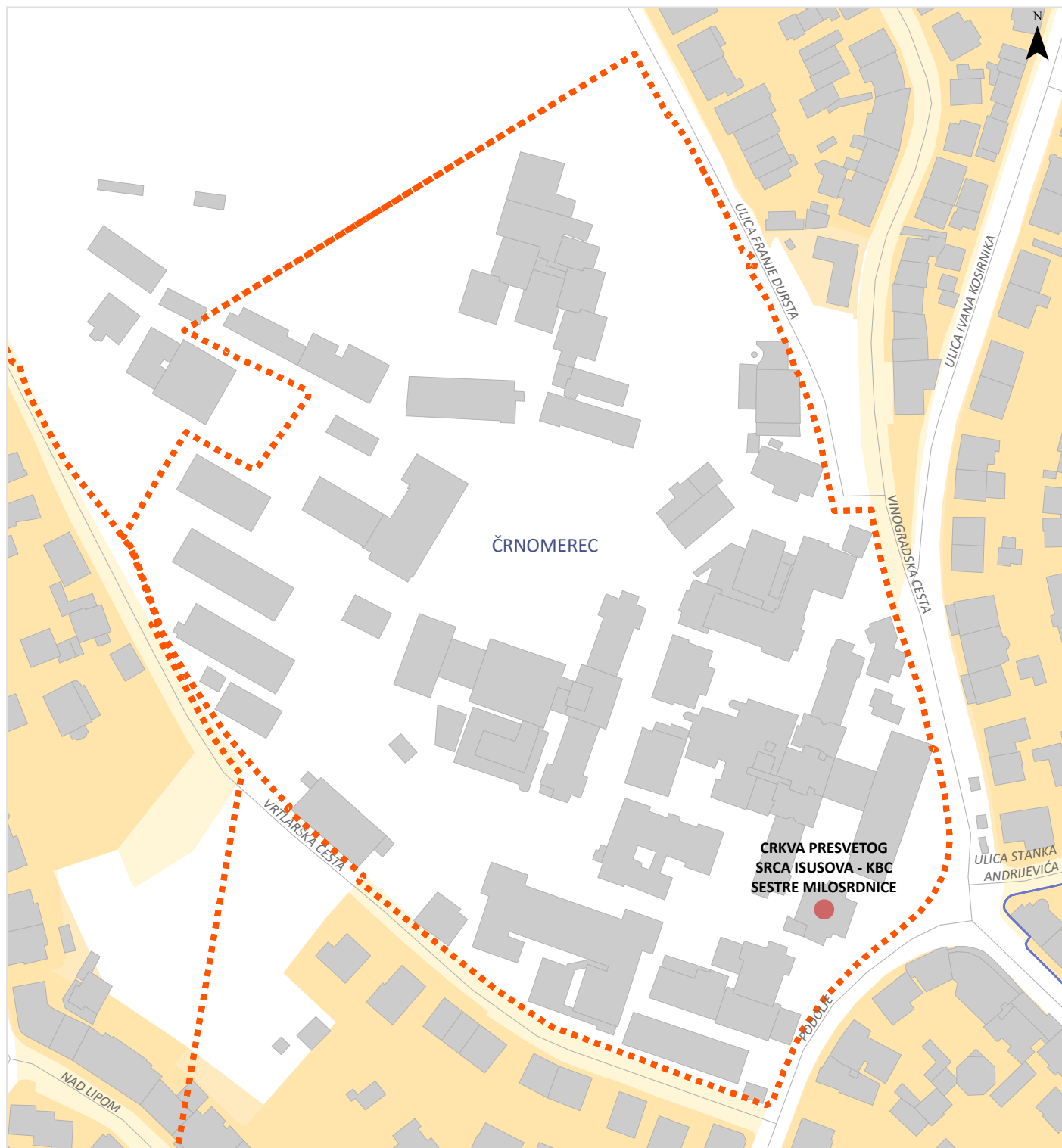
PODACI IZ PROSTORNO-PLANSKE DOKUMENTACIJE:

- D8 - PLANIRANA JAVNA I DRUŠTVENA NAMJENA - VJERSKA
- PROSTORNI PLAN GRADA ZAGREBA
- GUP GRADA ZAGREBA
- GUP SESVETA
- GRADSKA ČETVRT
- POSTOJEĆE STANJE STAMBENE I MJESOVITE NAMJENE 2011.
- PLAN ŠIRENJA STAMBENE I MJESOVITE NAMJENE

KLASA: 350-07/20-004/3
RIMOKATOLIČKE ŽUPE NA PODRUČJU GRADA ZAGREBA

GRAD ZAGREB
 GRADSKI URED ZA STRATEGIJSKO PLANIRANJE I RAZVOJ GRADA
 veljača 2020.

12. PRESVETOG SRCA ISUSOVA



- GRANICE ŽUPA (1998.)
- CRKVE (RIMOKATOLIČKE ŽUPE)

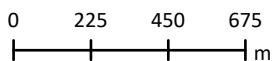
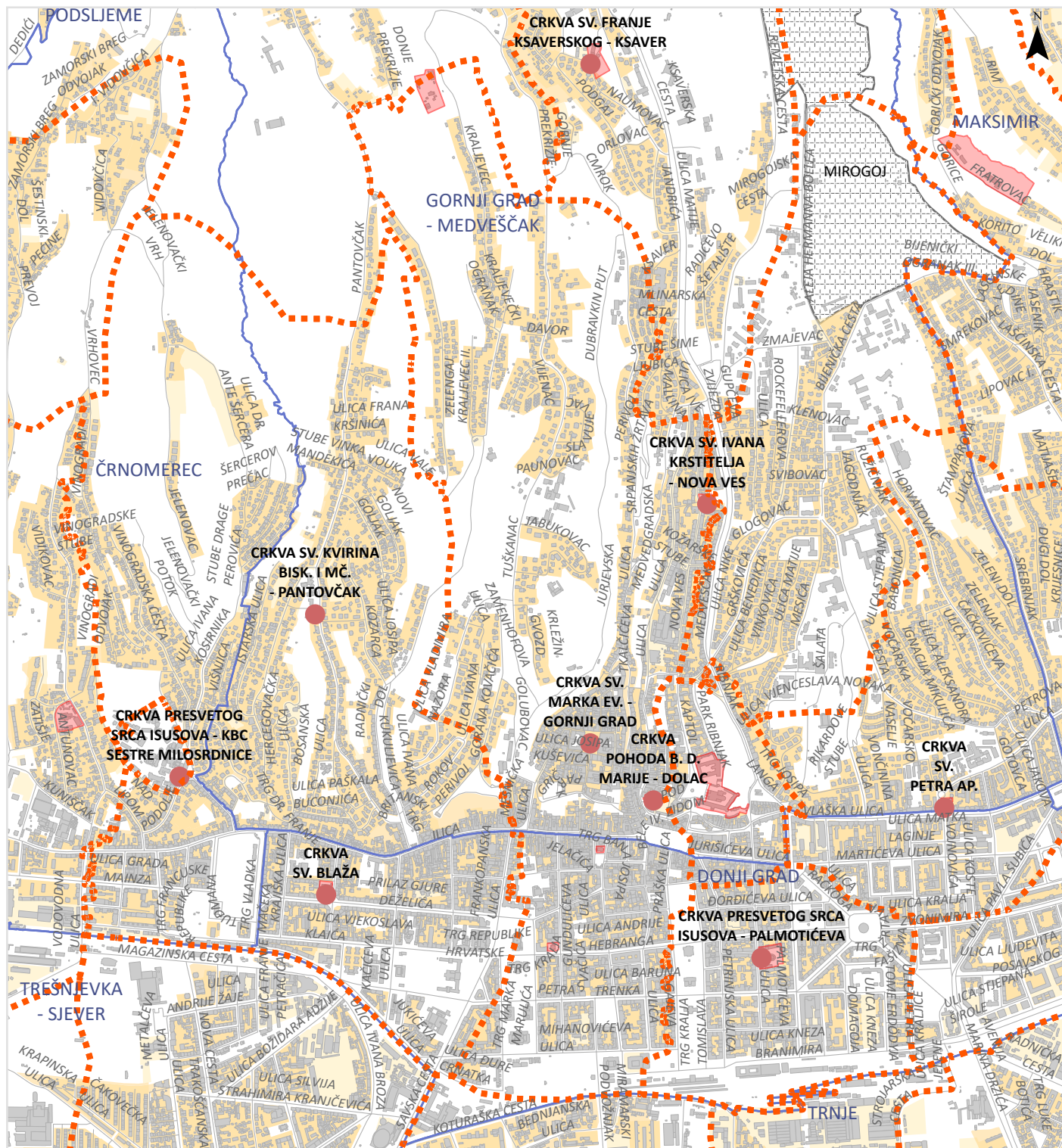
NAZIV ŽUPE: PRESVETOG SRCA ISUSOVA
 LOKACIJA: BOLNICA "SESTARA MILOSRDNICA"
 NAZIV CRKVE: PRESVETOG SRCA ISUSOVA
 ADRESA: VINOGRADSKA 29
 GRADSKA ČETVRT: ČRNOMEREC

PODACI IZ PROSTORNO-PLANSKE DOKUMENTACIJE:

- D8 - PLANIRANA JAVNA I DRUŠTVENA NAMJENA - VJERSKA
- PROSTORNI PLAN GRADA ZAGREBA
- GUP GRADA ZAGREBA
- GUP SESVETA
- GRADSKA ČETVRT
- POSTOJEĆE STANJE STAMBENE I MJEŠOVITE NAMJENE 2011.
- PLAN ŠIRENJA STAMBENE I MJEŠOVITE NAMJENE

KLASA: 350-07/20-004/3
RIMOKATOLIČKE ŽUPE NA PODRUČJU GRADA ZAGREBA

GRAD ZAGREB
 GRADSKI URED ZA STRATEGIJSKO PLANIRANJE I RAZVOJ GRADA
 veljača 2020.



- GRANICE ŽUPE (1998.)
- CRKVE (RIMOKATOLIČKE ŽUPE)

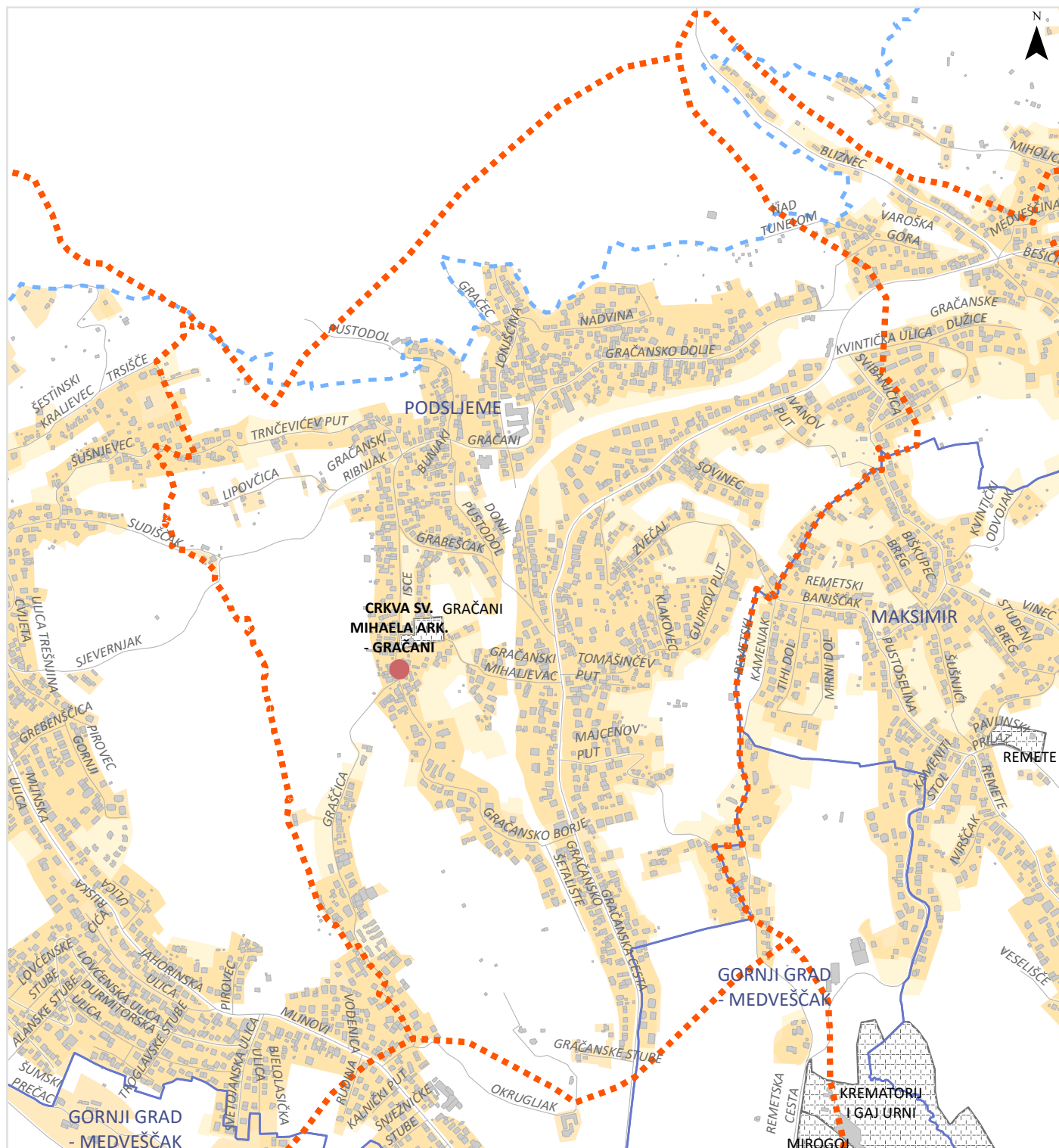
NAZIV ŽUPE: SV. MARKA
 LOKACIJA: GORNJI GRAD
 NAZIV CRKVE: SV. MARKA
 ADRESA: TRG SV. MARKA 5
 GRADSKA ČETVRT: GORNJI GRAD - MEDVEŠČAK

PODACI IZ PROSTORNO-PLANSKE DOKUMENTACIJE:

- D8 - PLANIRANA JAVNA I DRUŠTVENA NAMJENA - VJERSKA
- PROSTORNI PLAN GRADA ZAGREBA
- GUP GRADA ZAGREBA
- GUP SESVETA
- GRADSKA ČETVRT
- POSTOJEĆE STANJE STAMBENE I MJEŠOVITE NAMJENE 2011.
- PLAN ŠIRENJA STAMBENE I MJEŠOVITE NAMJENE

KLASA: 350-07/20-004/3
RIMOKATOLIČKE ŽUPE NA PODRUČJU GRADA ZAGREBA

GRAD ZAGREB
 GRADSKI URED ZA STRATEGIJSKO PLANIRANJE I RAZVOJ GRADA
 veljača 2020.



0 130 260 390
|-----|-----|-----|
m

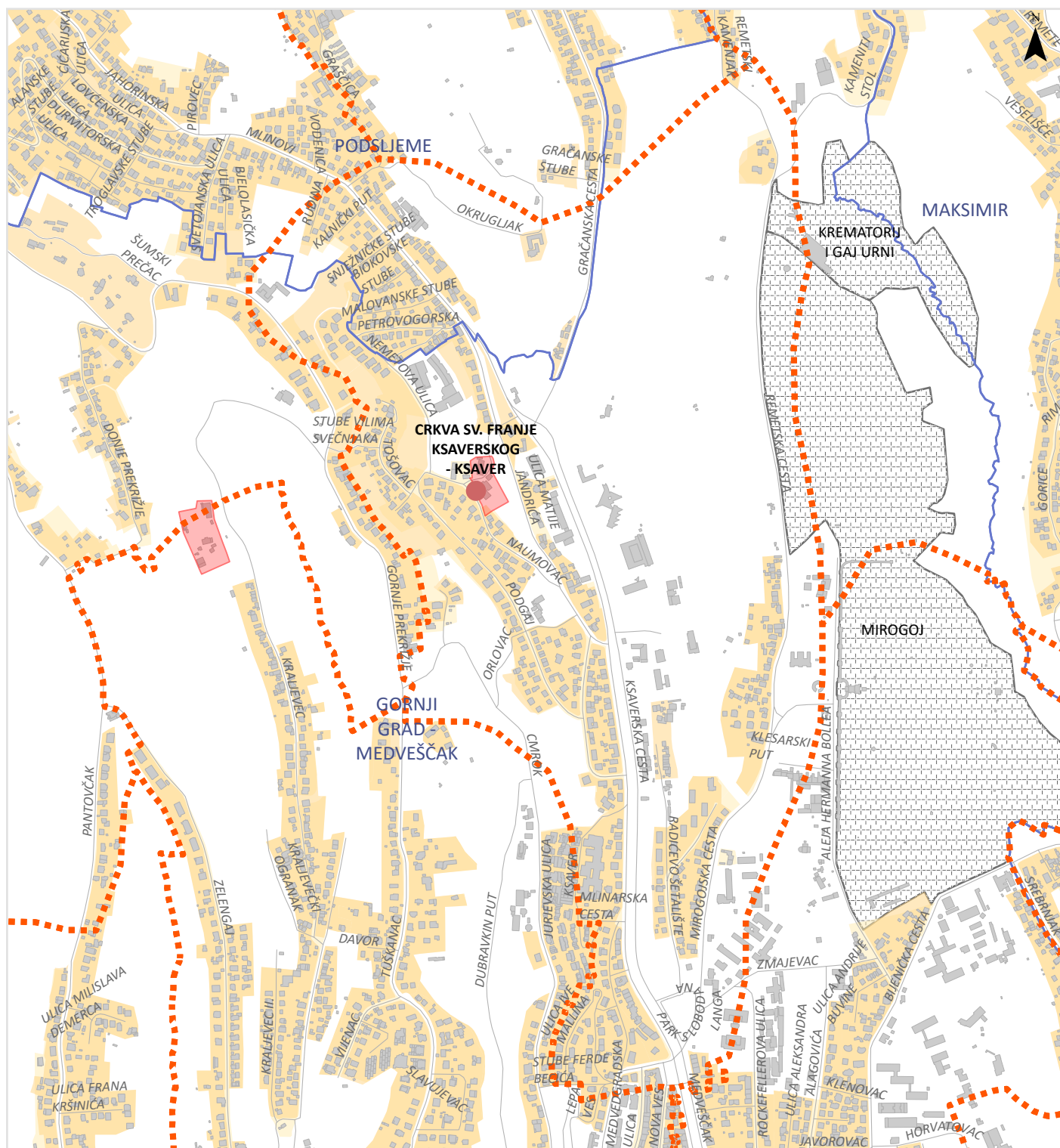
- - - GRANICE ŽUPA (1998.)
● CRKVE (RIMOKATOLIČKE ŽUPE)
 NAZIV ŽUPE: SV. MIHAELA
 LOKACIJA: GRAČANI
 NAZIV CRKVE: SV. MIHAELA
 ADRESA: ISCE 33A
 GRADSKA ČETVRT: PODSLJEME

PODACI IZ PROSTORNO-PLANSKE DOKUMENTACIJE:

- D8 - PLANIRANA JAVNA I DRUŠTVENA NAMJENA - VJERSKA
- PROSTORNI PLAN GRADA ZAGREBA
- GUP GRADA ZAGREBA
- GUP SESVETA
- GRADSKA ČETVRT
- POSTOJEĆE STANJE STAMBENE I MJEŠOVITE NAMJENE 2011.
- PLAN ŠIRENJA STAMBENE I MJEŠOVITE NAMJENE

KLASA: 350-07/20-004/3
RIMOKATOLIČKE ŽUPE NA PODRUČJU GRADA ZAGREBA

GRAD ZAGREB
 GRADSKI URED ZA STRATEGIJSKO PLANIRANJE I RAZVOJ GRADA
 veljača 2020.



0 130 260 390
m

GRANICE ŽUPE (1998.)

CRKVE (RIMOKATOLIČKE ŽUPE)

NAZIV ŽUPE: SV. FRANJE KSAVERSKOG

LOKACIJA: KSAVER

NAZIV CRKVE: SV. FRANJE KSAVERSKOG

ADRESA: JANDRIČEVA 21

GRADSKA ČETVRT: GORNJI GRAD - MEDVEŠČAK

PODACI IZ PROSTORNO-PLANSKE DOKUMENTACIJE:

D8 - PLANIRANA JAVNA I DRUŠTVENA NAMJENA - VJERSKA

PROSTORNI PLAN GRADA ZAGREBA

GUP GRADA ZAGREBA

GUP SESVETA

GRADSKA ČETVRT

POSTOJEĆE STANJE STAMBENE I MJEŠOVITE NAMJENE 2011.

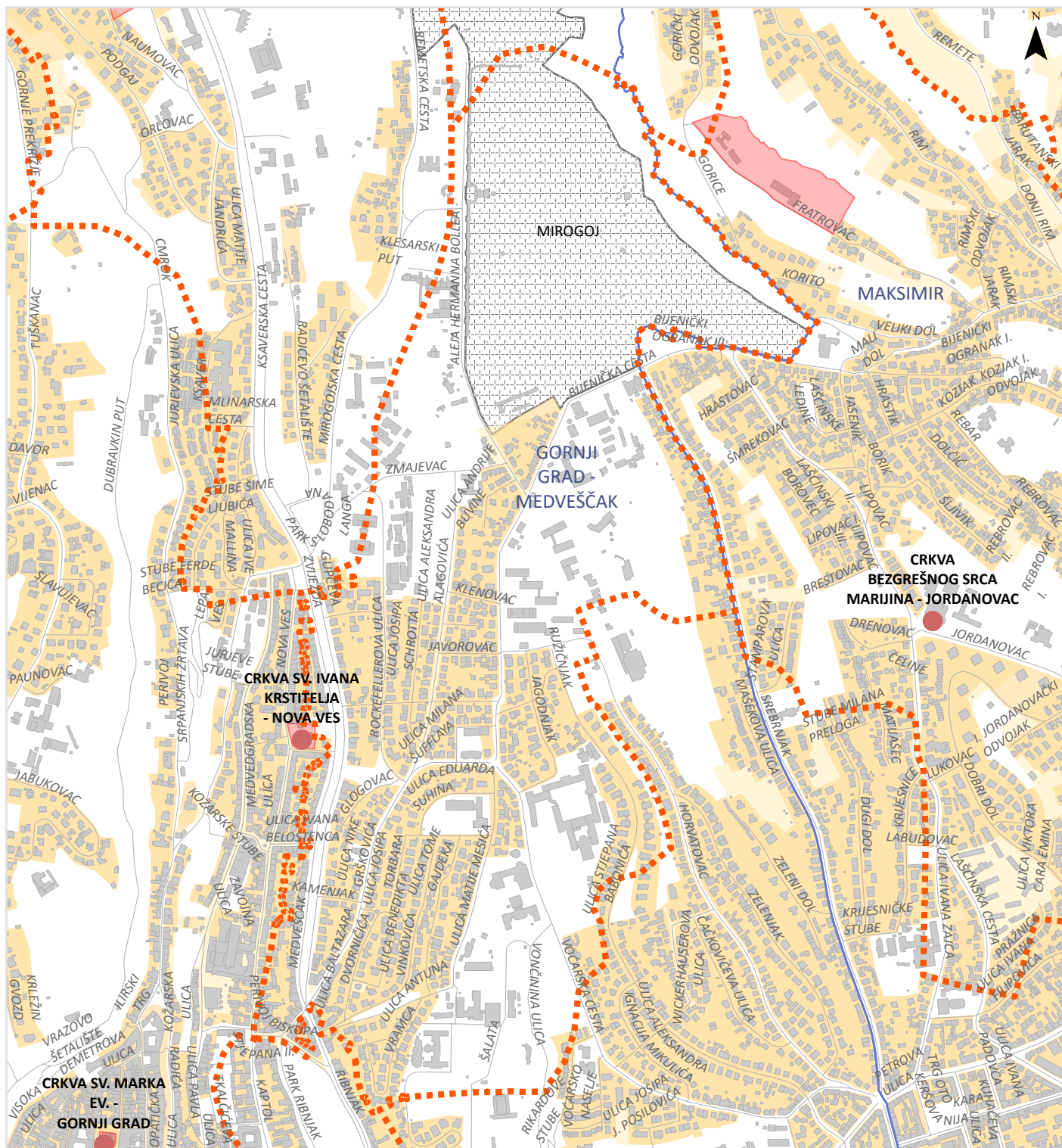
PLAN ŠIRENJA STAMBENE I MJEŠOVITE NAMJENE

KLASA: 350-07/20-004/3

RIMOKATOLIČKE ŽUPE NA PODRUČJU GRADA ZAGREBA

GRAD ZAGREB

GRADSKI URED ZA STRATEGIJSKO PLANIRANJE I RAZVOJ GRADA
veljača 2020.



0 130 260 390
m

- GRANICE ŽUPE (1998.)
- CRKVE (RIMOKATOLIČKE ŽUPE)

NAZIV ŽUPE: SV. IVANA KRSTITELJA
 LOKACIJA: NOVA VES
 NAZIV CRKVE: SV. IVANA KRSTITELJA
 ADRESA: NOVA VES 64
 GRADSKA ČETVRT: GORNJI GRAD - MEDVEŠČAK

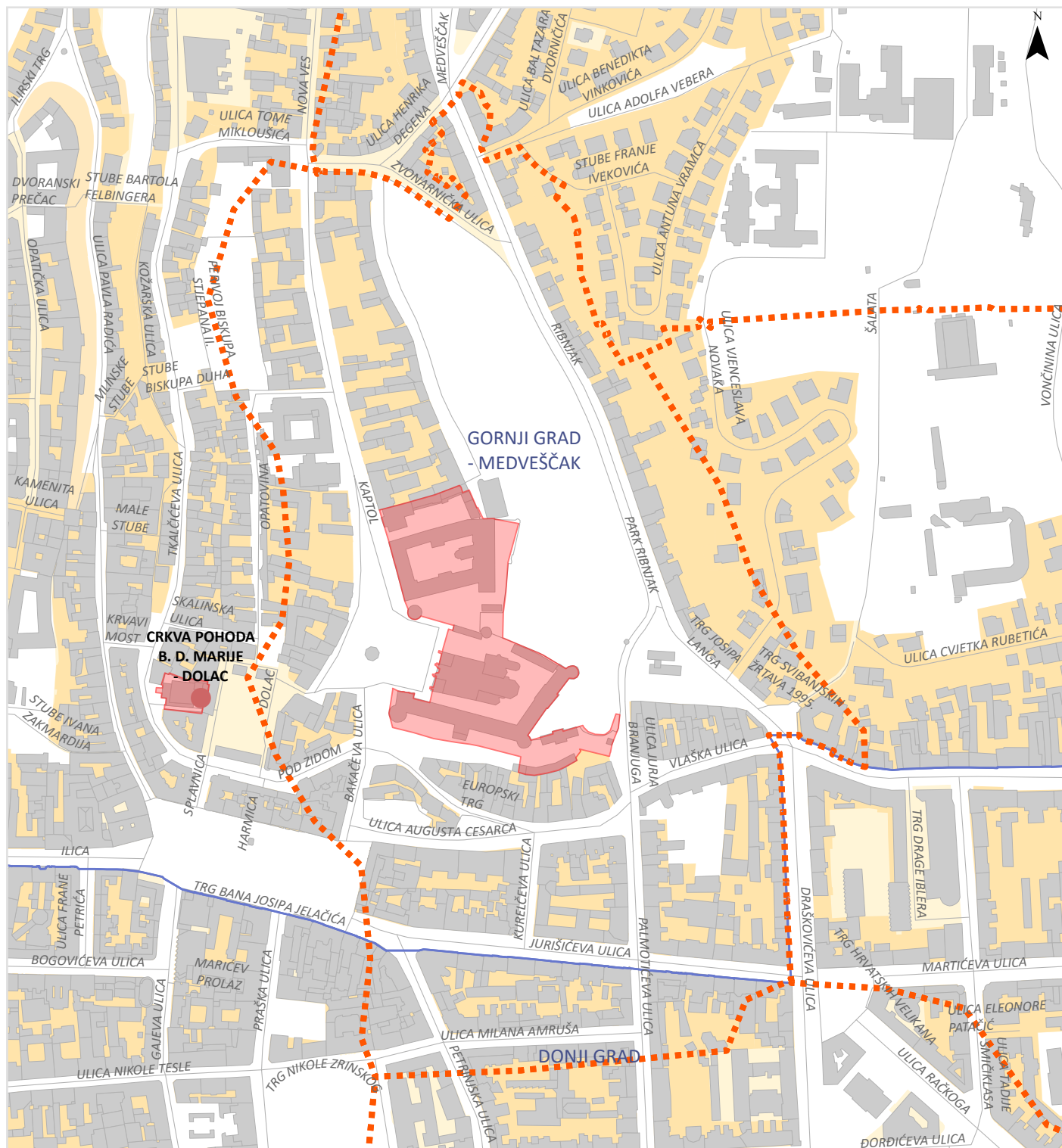
PODACI IZ PROSTORNO-PLANSKE DOKUMENTACIJE:

- D8 - PLANIRANA JAVNA I DRUŠTVENA NAMJENA - VJERSKA
- PROSTORNI PLAN GRADA ZAGREBA
- GUP GRADA ZAGREBA
- GUP SESVETA
- GRADSKA ČETVRT
- POSTOJEĆE STANJE STAMBENE I MJEŠOVITE NAMJENE 2011.
- PLAN ŠIRENJA STAMBENE I MJEŠOVITE NAMJENE

KLASA: 350-07/20-004/3
 RIMOKATOLIČKE ŽUPE NA PODRUČJU GRADA ZAGREBA

GRAD ZAGREB
 GRADSKI URED ZA STRATEGIJSKO PLANIRANJE I RAZVOJ GRADA
 veljača 2020.

17. POHODA BLAŽENE DJEVICE MARIJE



0 50 100 150
m

GRANICE ŽUPA (1998.)

CRKVE (RIMOKATOLIČKE ŽUPE)

NAZIV ŽUPE: POHODA BLAŽENE DJEVICE MARIJE

LOKACIJA: KAPTOL

NAZIV CRKVE: POHODA BLAŽENE DJEVICE MARIJE

ADRESA: DOLAC 2

GRADSKA ČETVRT: GORNJI GRAD - MEDVEŠČAK

PODACI IZ PROSTORNO-PLANSKE DOKUMENTACIJE:

D8 - PLANIRANA JAVNA I DRUŠTVENA NAMJENA - VJERSKA

PROSTORNI PLAN GRADA ZAGREBA

GUP GRADA ZAGREBA

GUP SESVETA

GRADSKA ČETVRT

POSTOJEĆE STANJE STAMBENE I MJEŠOVITE NAMJENE 2011.

PLAN ŠIRENJA STAMBENE I MJEŠOVITE NAMJENE

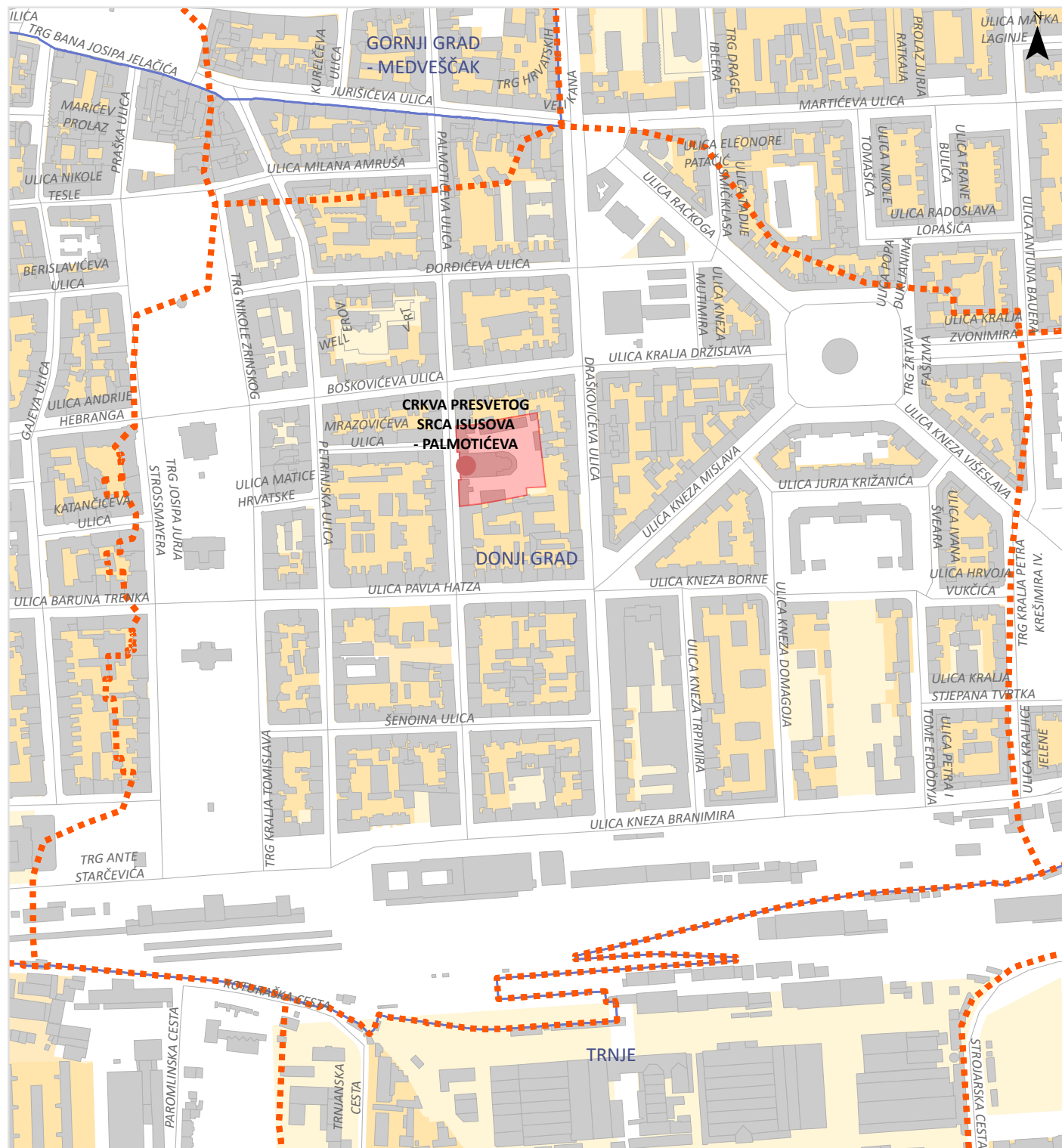
KLASA: 350-07/20-004/3

RIMOKATOLIČKE ŽUPE NA PODRUČJU GRADA ZAGREBA

GRAD ZAGREB

GRADSKI URED ZA STRATEGIJSKO PLANIRANJE I RAZVOJ GRADA
veljača 2020.

18. PRESVETOG SRCA ISUSOVA



0 60 120 180
m

- GRANICE ŽUPA (1998.)
- CRKVE (RIMOKATOLIČKE ŽUPE)

NAZIV ŽUPE: PRESVETOG SRCA ISUSOVA
 LOKACIJA: PALMOTIČEVA
 NAZIV CRKVE: PRESVETOG SRCA ISUSOVA
 ADRESA: PALMOTIČEVA 31, P.P. 699
 GRADSKA ČETVRT: DONJI GRAD

PODACI IZ PROSTORNO-PLANSKE DOKUMENTACIJE:

- D8 - PLANIRANA JAVNA I DRUŠTVENA NAMJENA - VJERSKA
- PROSTORNI PLAN GRADA ZAGREBA
- GUP GRADA ZAGREBA
- GUP SESVETA
- GRADSKA ČETVRT
- POSTOJEĆE STANJE STAMBENE I MJESOVITE NAMJENE 2011.
- PLAN ŠIRENJA STAMBENE I MJESOVITE NAMJENE

KLASA: 350-07/20-004/3
RIMOKATOLIČKE ŽUPE NA PODRUČJU GRADA ZAGREBA

GRAD ZAGREB
 GRADSKI URED ZA STRATEGIJSKO PLANIRANJE I RAZVOJ GRADA
 veljača 2020.



0 110 220 330
m

GRANICE ŽUPA (1998.)

CRKVE (RIMOKATOLIČKE ŽUPE)

NAZIV ŽUPE: SV. PETRA APOSTOLA

LOKACIJA: VLAŠKA

NAZIV CRKVE: SV. PETRA APOSTOLA

ADRESA: VLAŠKA 93

GRADSKA ČETVRT: GORNJI GRAD - MEDVEŠČAK

PODACI IZ PROSTORNO-PLANSKE DOKUMENTACIJE:

D8 - PLANIRANA JAVNA I DRUŠTVENA NAMJENA - VJERSKA

PROSTORNI PLAN GRADA ZAGREBA

GUP GRADA ZAGREBA

GUP SESVETA

GRADSKA ČETVRT

POSTOJEĆE STANJE STAMBENE I MJESHOVITE NAMJENE 2011.

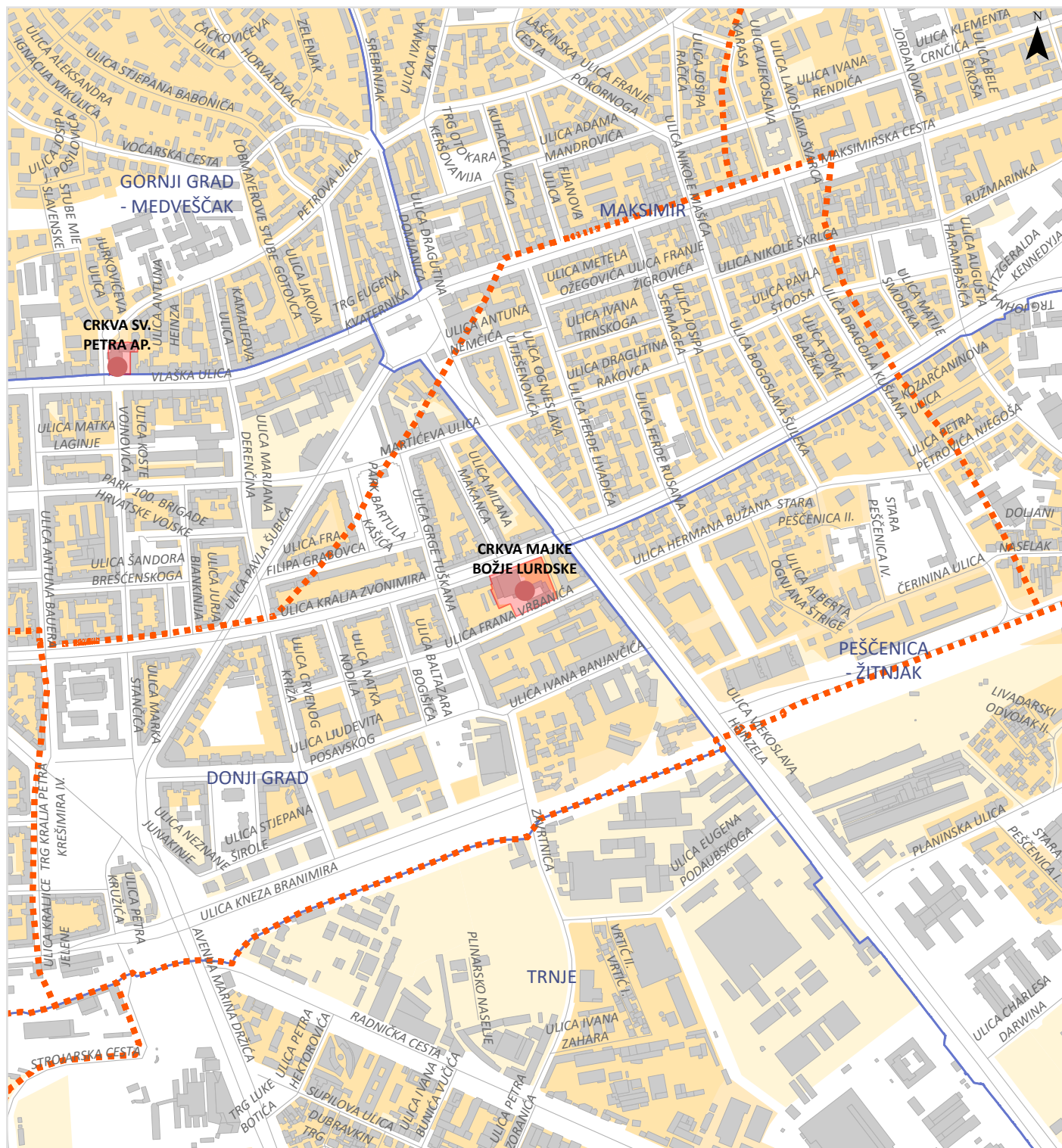
PLAN ŠIRENJA STAMBENE I MJESHOVITE NAMJENE

KLASA: 350-07/20-004/3

RIMOKATOLIČKE ŽUPE NA PODRUČJU GRADA ZAGREBA

GRAD ZAGREB

GRADSKI URED ZA STRATEGIJSKO PLANIRANJE I RAZVOJ GRADA
veljača 2020.



0 90 180 270
m

- GRANICE ŽUPA (1998.)
- CRKVE (RIMOKATOLIČKE ŽUPE)

NAZIV ŽUPE: MAJKE BOŽJE LURDSKE
 LOKACIJA: VRBANEVIĆA
 NAZIV CRKVE: MAJKE BOŽJE LURDSKE
 ADRESA: VRBANIĆEVA 35
 GRADSKA ČETVRT: DONJI GRAD

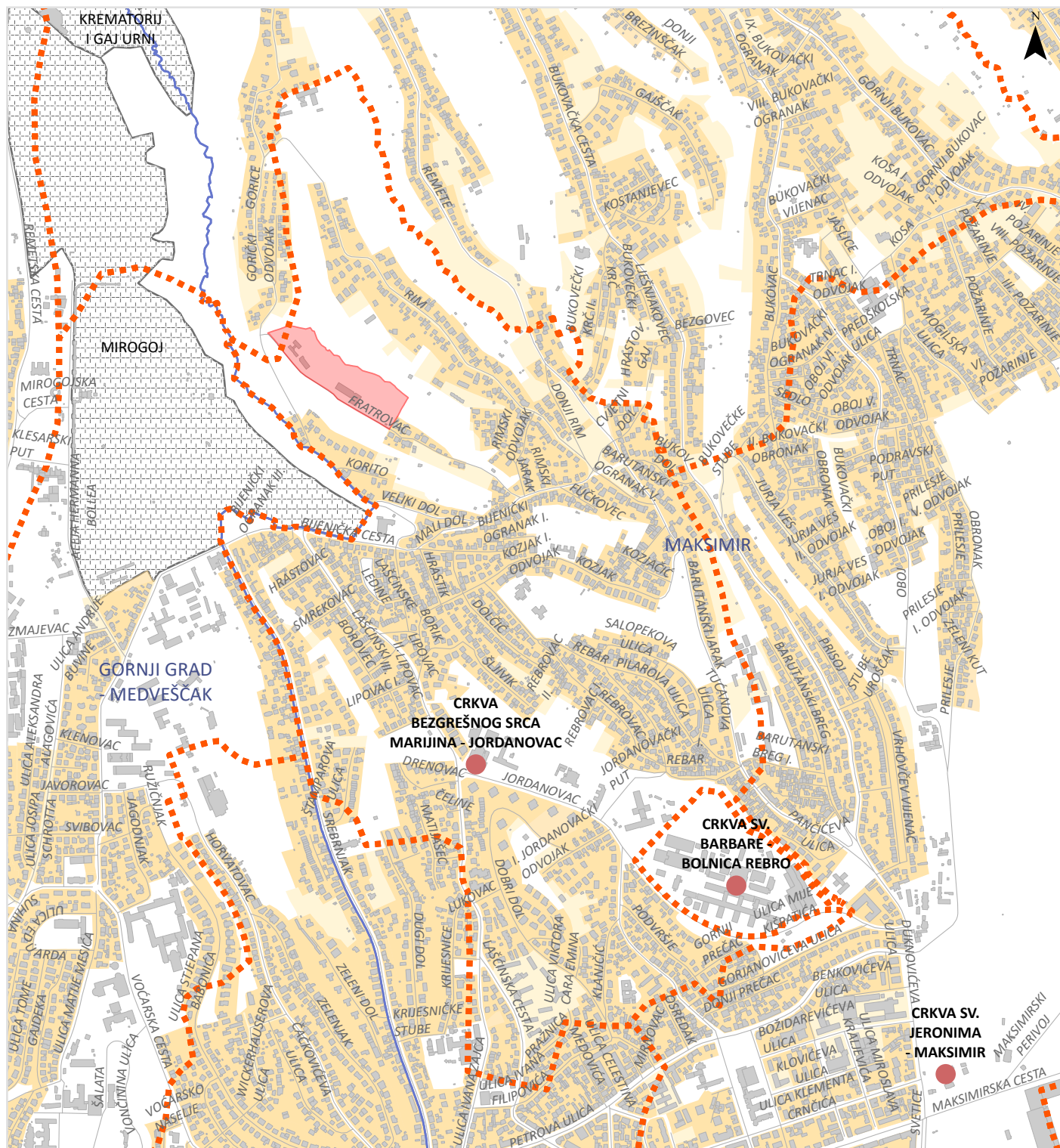
PODACI IZ PROSTORNO-PLANSKE DOKUMENTACIJE:

- D8 - PLANIRANA JAVNA I DRUŠTVENA NAMJENA - VJERSKA
- PROSTORNI PLAN GRADA ZAGREBA
- GUP GRADA ZAGREBA
- GUP SESVETA
- GRADSKA ČETVRT
- POSTOJEĆE STANJE STAMBENE I MJEŠOVITE NAMJENE 2011.
- PLAN ŠIRENJA STAMBENE I MJEŠOVITE NAMJENE

KLASA: 350-07/20-004/3
RIMOKATOLIČKE ŽUPE NA PODRUČJU GRADA ZAGREBA

GRAD ZAGREB
 GRADSKI URED ZA STRATEGIJSKO PLANIRANJE I RAZVOJ GRADA
 veljača 2020.

21. BEZGRJEŠNOG SRCA MARIJINOG



0 150 300 450
m

- GRANICE ŽUPA (1998.)
- CRKVE (RIMOKATOLIČKE ŽUPE)

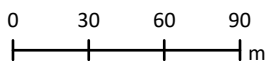
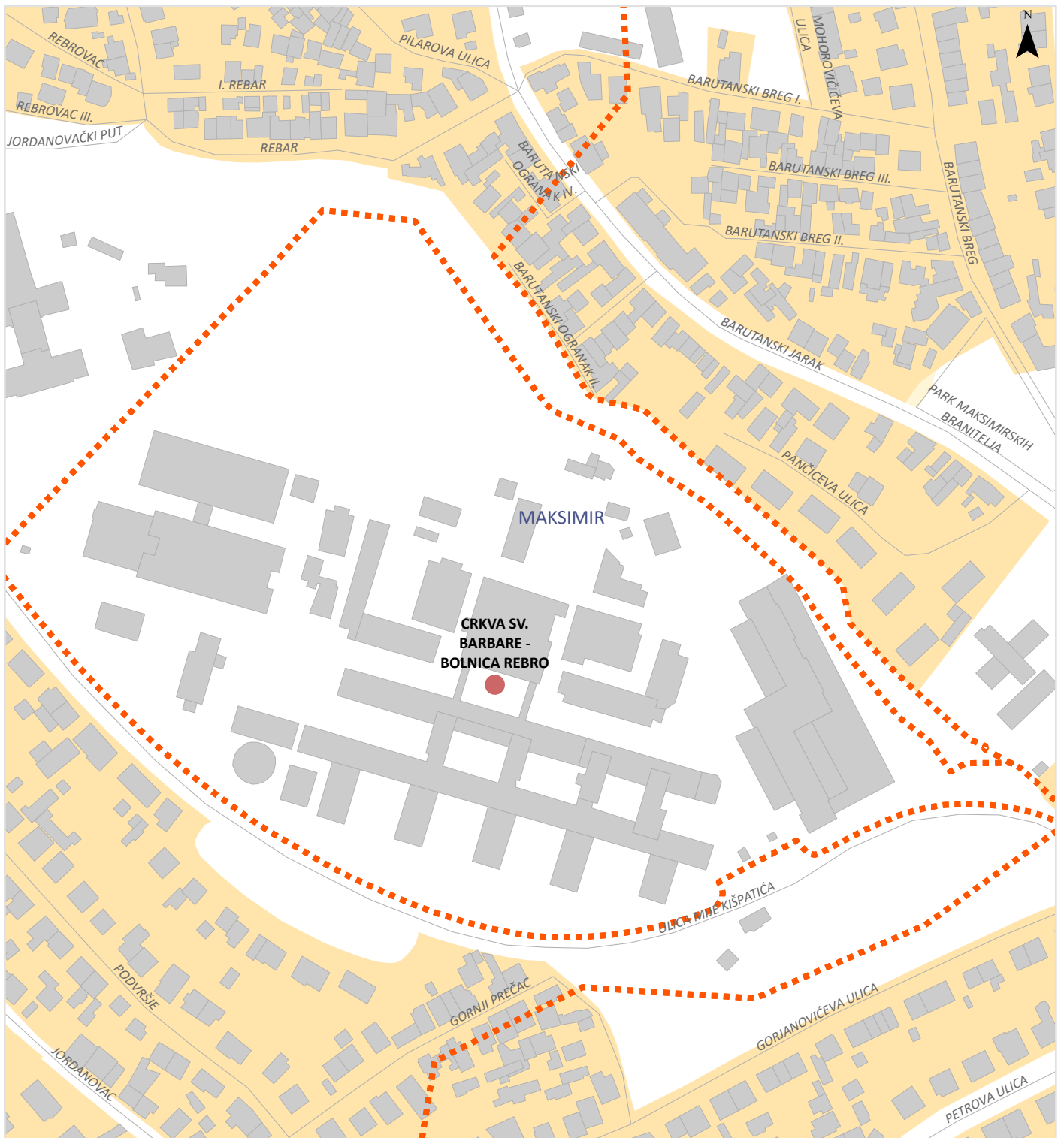
NAZIV ŽUPE: BEZGRJEŠNOG SRCA MARIJINOG
 LOKACIJA: JORDANOVAC
 NAZIV CRKVE: BEZGRJEŠNOG SRCA MARIJINOG
 ADRESA: JORDANOVAC 110, P.P. 169
 GRADSKA ČETVRT: MAKSIMIR



PODACI IZ PROSTORNO-PLANSKE DOKUMENTACIJE:

- D8 - PLANIRANA JAVNA I DRUŠTVENA NAMJENA - VJERSKA
- PROSTORNI PLAN GRADA ZAGREBA
- GUP GRADA ZAGREBA
- GUP SESVETA
- GRADSKA ČETVRT
- POSTOJEĆE STANJE STAMBENE I MJESOVITE NAMJENE 2011.
- PLAN ŠIRENJA STAMBENE I MJESOVITE NAMJENE








KLASA: 350-07/20-004/3
RIMOKATOLIČKE ŽUPE NA PODRUČJU GRADA ZAGREBA

GRAD ZAGREB
 GRADSKI URED ZA STRATEGIJSKO PLANIRANJE I RAZVOJ GRADA
 veljača 2020.



-  GRANICE ŽUPA (1998.)
-  CRKVE (RIMOKATOLIČKE ŽUPE)
- NAZIV ŽUPE: SV. BARBARE
- LOKACIJA: REBRO
- NAZIV CRKVE: SV. BARBARE
- ADRESA: KIŠPATIĆEVA 12
- GRADSKA ČETVRT: MAKSIMIR

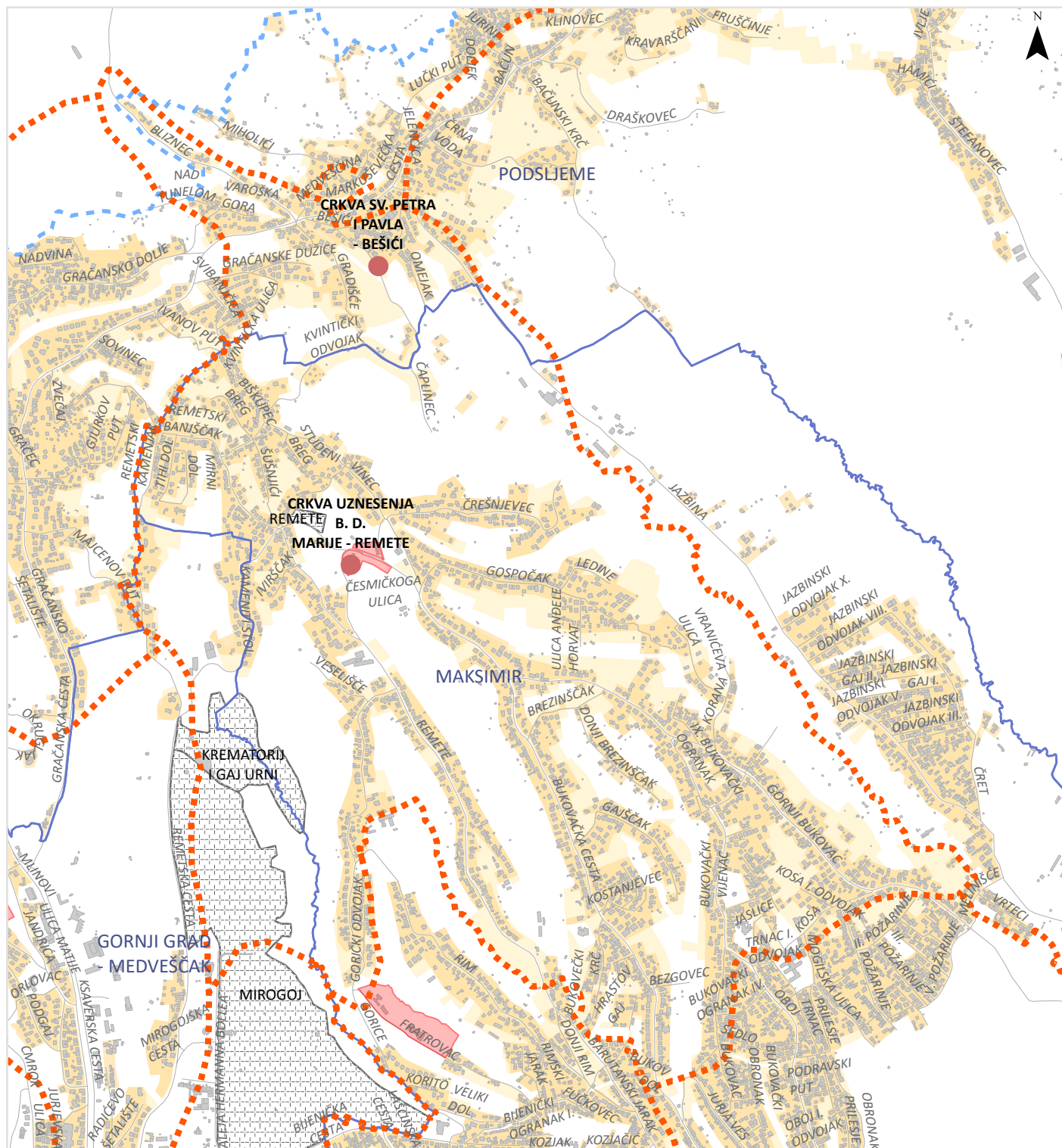
PODACI IZ PROSTORNO-PLANSKE DOKUMENTACIJE:

-  D8 - PLANIRANA JAVNA I DRUŠTVENA NAMJENA - VJERSKA
-  PROSTORNI PLAN GRADA ZAGREBA
-  GUP GRADA ZAGREBA
-  GUP SESVETA
-  GRADSKA ČETVRT
-  POSTOJEĆE STANJE STAMBENE I MJEŠOVITE NAMJENE 2011.
-  PLAN ŠIRENJA STAMBENE I MJEŠOVITE NAMJENE

KLASA: 350-07/20-004/3
RIMOKATOLIČKE ŽUPE NA PODRUČJU GRADA ZAGREBA

GRAD ZAGREB
GRADSKI URED ZA STRATEGIJSKO PLANIRANJE I RAZVOJ GRADA
veljača 2020.

23. UZNESENJA BLAŽENE DJEVICE MARIJE



0 210 420 630
m

- GRANICE ŽUPA (1998.)
- CRKVE (RIMOKATOLIČKE ŽUPE)

NAZIV ŽUPE: UZNESENJA BLAŽENE DJEVICE MARIJE

LOKACIJA: REMETE

NAZIV CRKVE: UZNESENJA BLAŽENE DJEVICE MARIJE; SV. PETRA I PAVLA

ADRESA: ČESMIČKOGA 1; ČAPLINEC 17

GRADSKA ČETVRT: MAKSIMIR; PODSLJEME

PODACI IZ PROSTORNO-PLANSKE DOKUMENTACIJE:

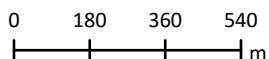
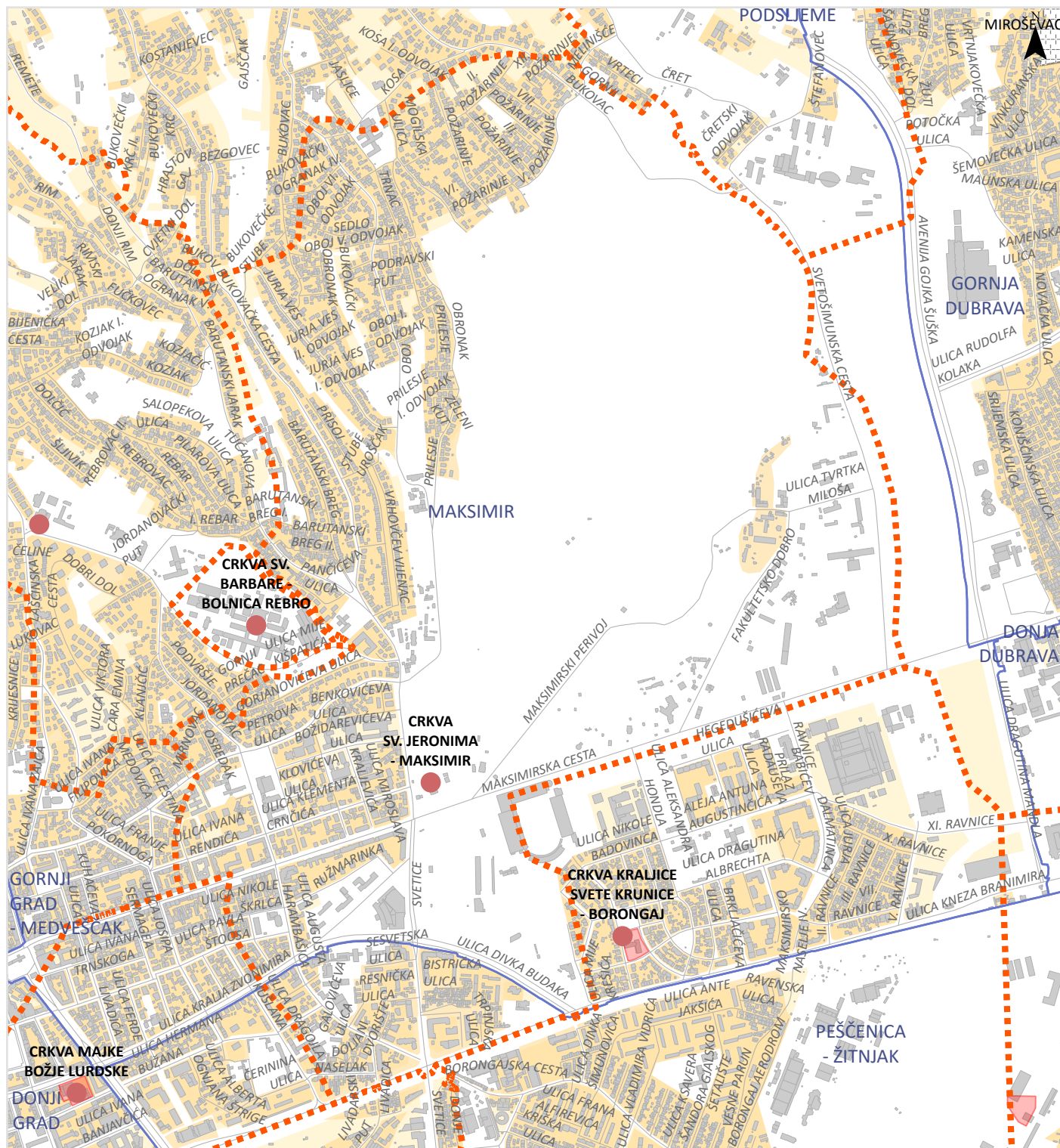
- D8 - PLANIRANA JAVNA I DRUŠTVENA NAMJENA - VJERSKA
- PROSTORNI PLAN GRADA ZAGREBA
- GUP GRADA ZAGREBA
- GUP SESVETA
- GRADSKA ČETVRT
- POSTOJEĆE STANJE STAMBENE I MJEŠOVITE NAMJENE 2011.
- PLAN ŠIRENJA STAMBENE I MJEŠOVITE NAMJENE



KLASA: 350-07/20-004/3








RIMOKATOLIČKE ŽUPE NA PODRUČJU GRADA ZAGREBA

GRAD ZAGREB

GRADSKI URED ZA STRATEGIJSKO PLANIRANJE I RAZVOJ GRADA
veljača 2020.

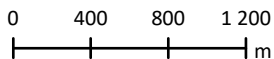
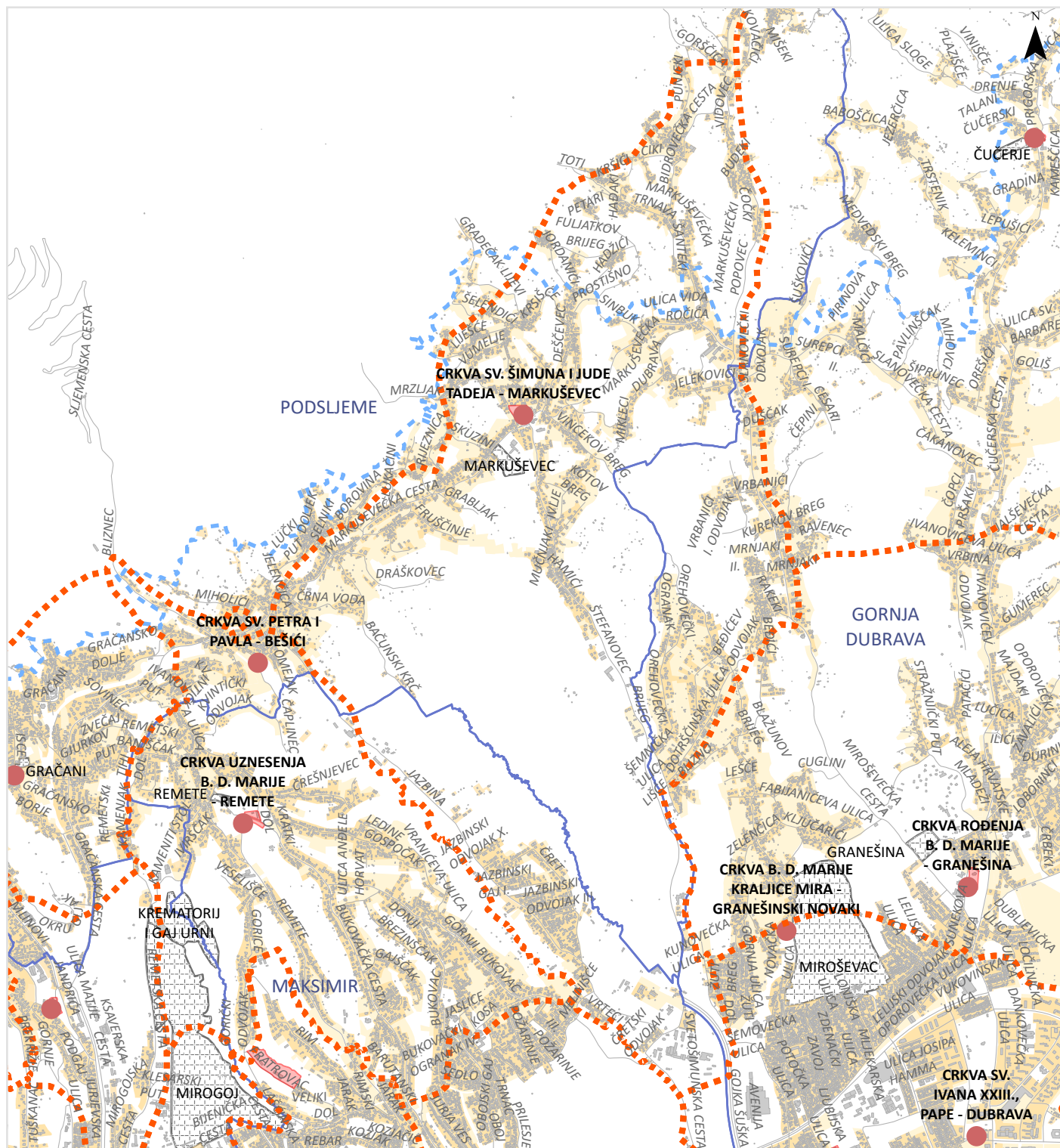


 GRANICE ŽUPA (1998.)
 CRKVE (RIMOKATOLIČKE ŽUPE)
 NAZIV ŽUPE: SV. JERONIMA
 LOKACIJA: MAKSIMIRSKA
 NAZIV CRKVE: SV. JERONIMA
 ADRESA: MAKSIMIRSKA 125
 GRADSKA ČETVRT: MAKSIMIR

- PODACI IZ PROSTORNO-PLANSKE DOKUMENTACIJE:
-  D8 - PLANIRANA JAVNA I DRUŠTVENA NAMJENA - VJERSKA
 -  PROSTORNI PLAN GRADA ZAGREBA
 -  GUP GRADA ZAGREBA
 -  GUP SESVETA
 -  GRADSKA ČETVRT
 -  POSTOJEĆE STANJE STAMBENE I MJEŠOVITE NAMJENE 2011.
 -  PLAN ŠIRENJA STAMBENE I MJEŠOVITE NAMJENE

KLASA: 350-07/20-004/3
RIMOKATOLIČKE ŽUPE NA PODRUČJU GRADA ZAGREBA

GRAD ZAGREB
 GRADSKI URED ZA STRATEGIJSKO PLANIRANJE I RAZVOJ GRADA
 veljača 2020.



- GRANICE ŽUPA (1998.)
- CRKVE (RIMOKATOLIČKE ŽUPE)

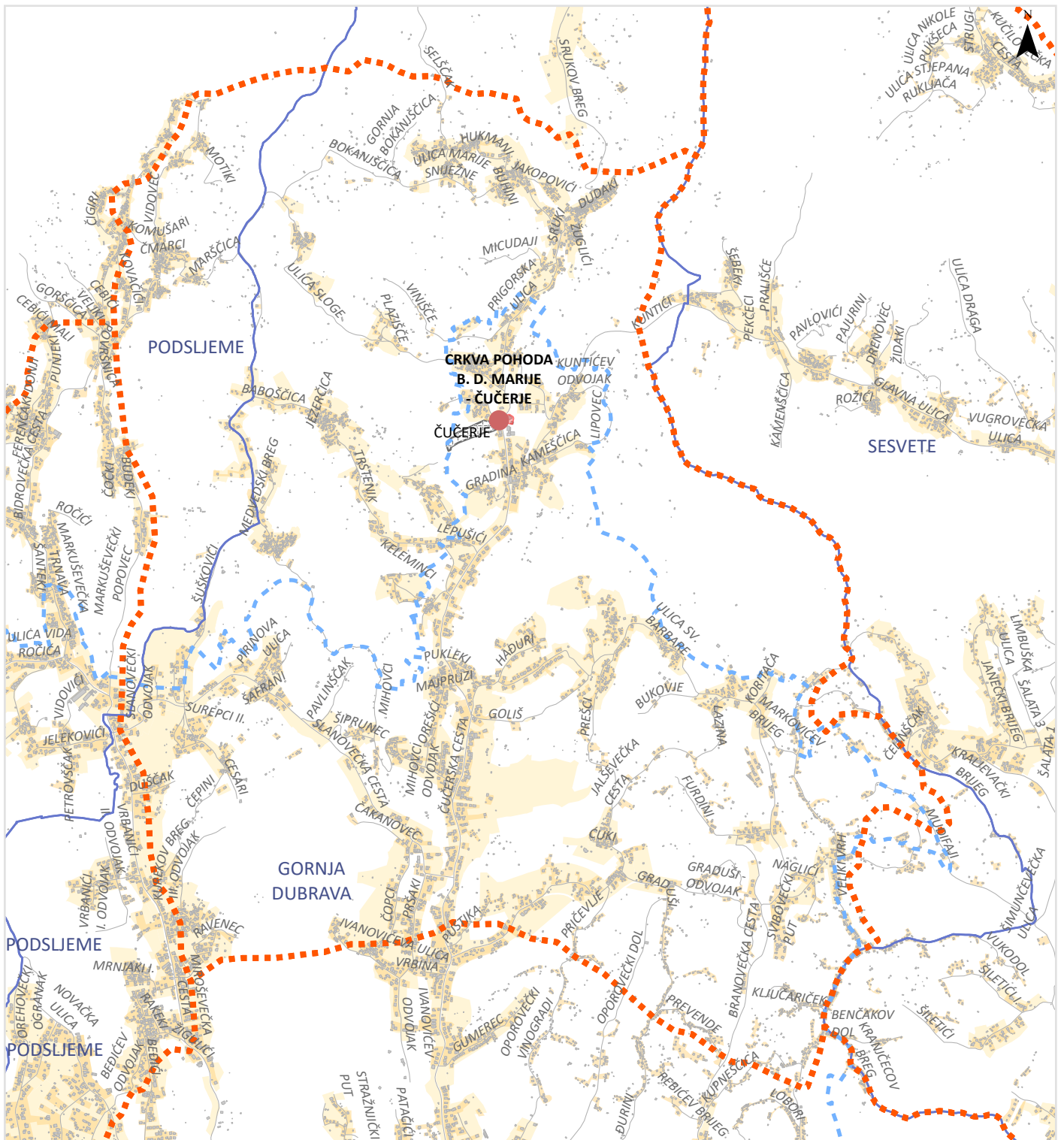
NAZIV ŽUPE: SV. ŠIMUNA I JUDE TADEJA
 LOKACIJA: MARKUŠEVAC
 NAZIV CRKVE: SV. ŠIMUNA I JUDE TADEJA
 ADRESA: MARKUŠEVEČKA CESTA 203
 GRADSKA ČETVRT: PODSLJEME

- PODACI IZ PROSTORNO-PLANSKE DOKUMENTACIJE:
- D8 - PLANIRANA JAVNA I DRUŠTVENA NAMJENA - VJERSKA
 - PROSTORNI PLAN GRADA ZAGREBA
 - GUP GRADA ZAGREBA
 - GUP SESVETA
 - GRADSKA ČETVRT
 - POSTOJEĆE STANJE STAMBENE I MJEŠOVITE NAMJENE 2011.
 - PLAN ŠIRENJA STAMBENE I MJEŠOVITE NAMJENE

KLASA: 350-07/20-004/3
RIMOKATOLIČKE ŽUPE NA PODRUČJU GRADA ZAGREBA

GRAD ZAGREB
 GRADSKI URED ZA STRATEGIJSKO PLANIRANJE I RAZVOJ GRADA
 veljača 2020.

26. POHODA BLAŽENE DJEVICE MARIJE



0 310 620 930
m

GRANICE ŽUPA (1998.)

CRKVE (RIMOKATOLIČKE ŽUPE)

NAZIV ŽUPE: POHODA BLAŽENE DJEVICE MARIJE

LOKACIJA: ČUČERJE

NAZIV CRKVE: POHODA BLAŽENE DJEVICE MARIJE

ADRESA: TRG SV. MARIJE ČUČERSKE 2

GRADSKA ČETVRT: GORNJA DUBRAVA

PODACI IZ PROSTORNO-PLANSKE DOKUMENTACIJE:

D8 - PLANIRANA JAVNA I DRUŠTVENA NAMJENA - VJERSKA

PROSTORNI PLAN GRADA ZAGREBA

GUP GRADA ZAGREBA

GUP SESVETA

GRADSKA ČETVRT

POSTOJEĆE STANJE STAMBENE I MJEŠOVITE NAMJENE 2011.

PLAN ŠIRENJA STAMBENE I MJEŠOVITE NAMJENE

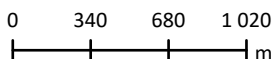
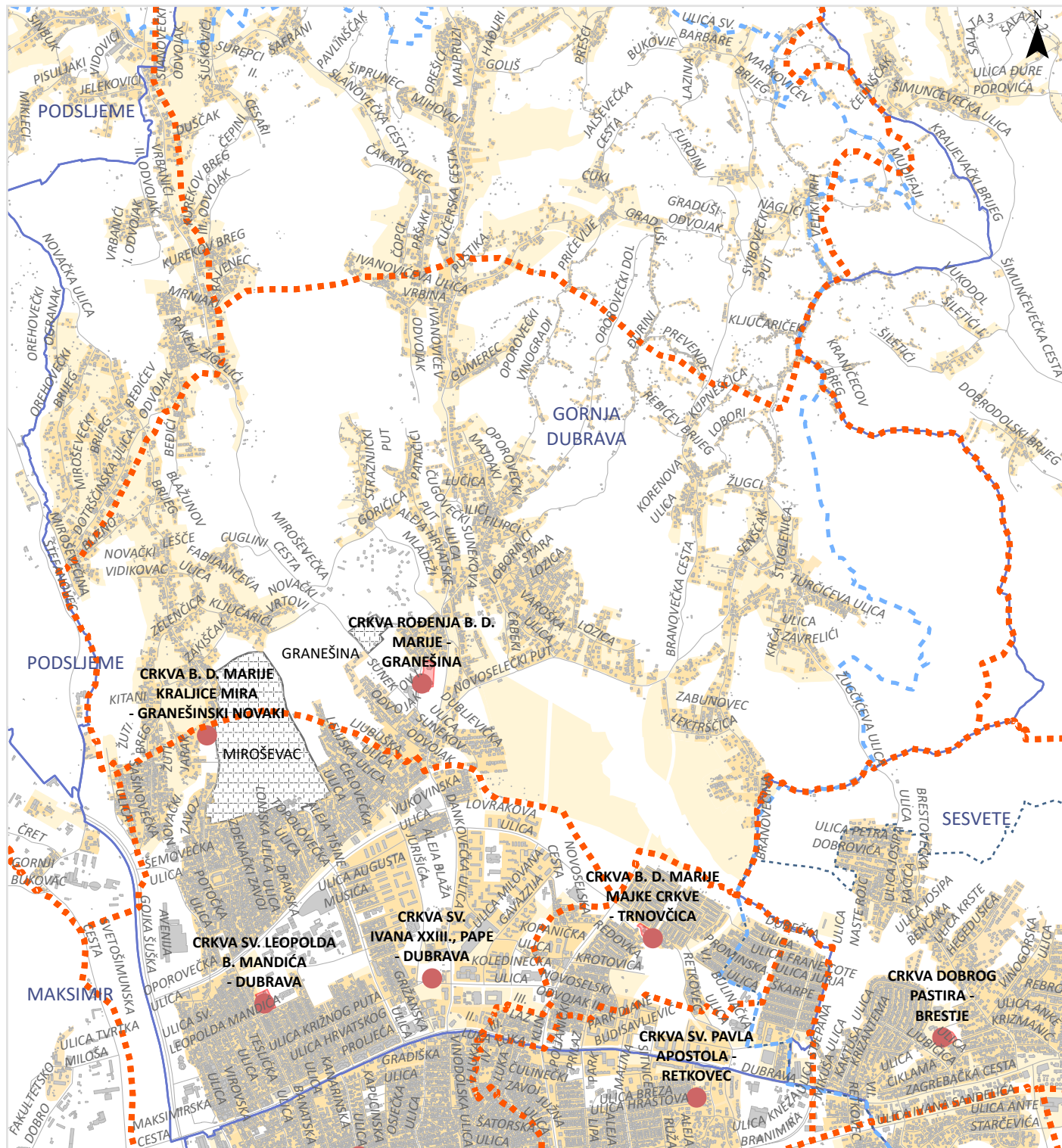
KLASA: 350-07/20-004/3

RIMOKATOLIČKE ŽUPE NA PODRUČJU GRADA ZAGREBA

GRAD ZAGREB

GRADSKI URED ZA STRATEGIJSKO PLANIRANJE I RAZVOJ GRADA
veljača 2020.

27. ROĐENJA BLAŽENE DJEVICE MARIJE



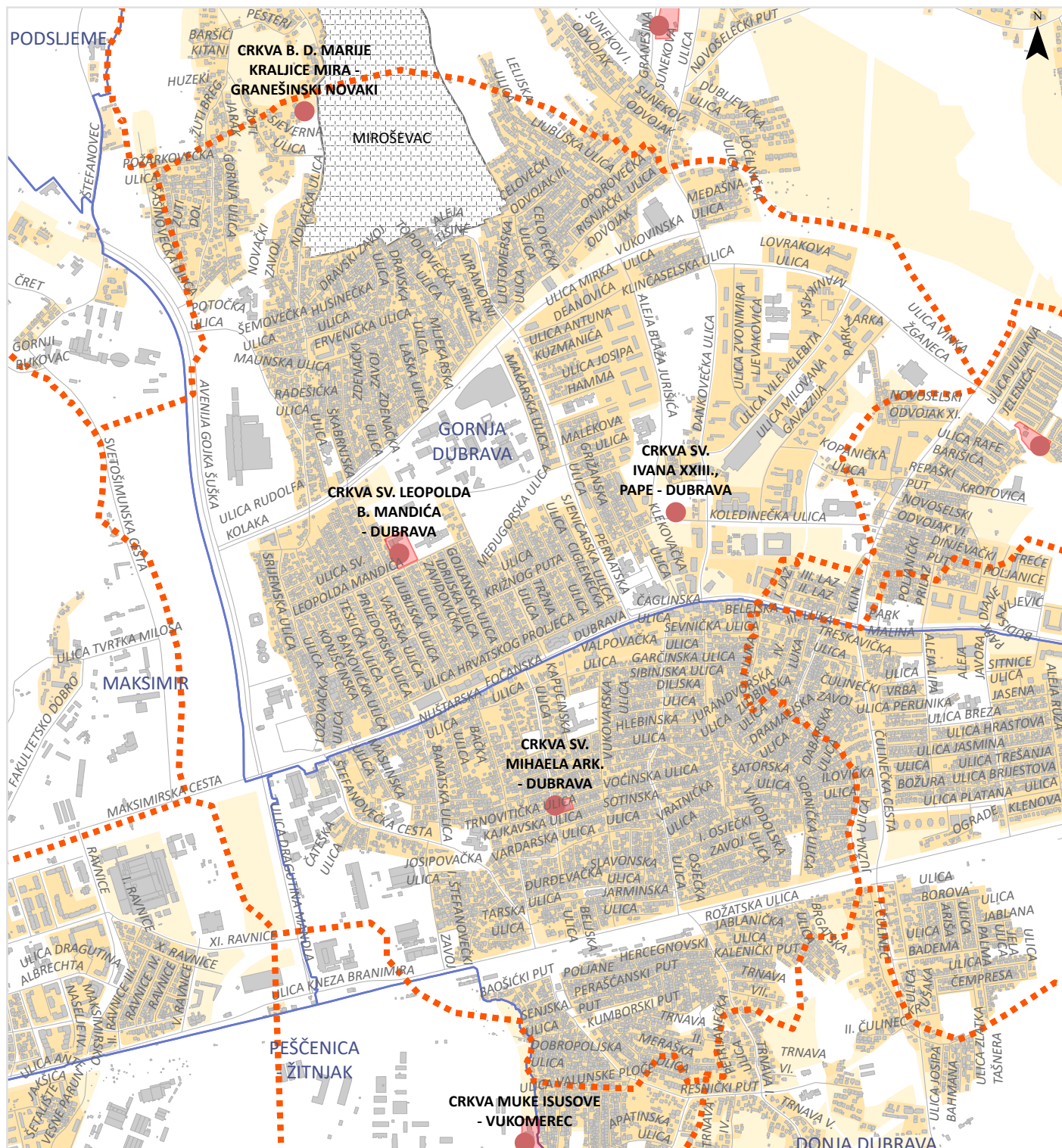
- GRANICE ŽUPA (1998.)
- CRKVE (RIMOKATOLIČKE ŽUPE)

NAZIV ŽUPE: ROĐENJA BLAŽENE DJEVICE MARIJE
 LOKACIJA: GRANEŠINA
 NAZIV CRKVE: ROĐENJA BLAŽENE DJEVICE MARIJE
 ADRESA: GRANEŠINA 10
 GRADSKA ČETVRT: GORNJA DUBRAVA

- PODACI IZ PROSTORNO-PLANSKE DOKUMENTACIJE:
- D8 - PLANIRANA JAVNA I DRUŠTVENA NAMJENA - VJERSKA
 - PROSTORNI PLAN GRADA ZAGREBA
 - GUP GRADA ZAGREBA
 - GUP SESVETA
 - GRADSKA ČETVRT
 - POSTOJEĆE STANJE STAMBENE I MJEŠOVITE NAMJENE 2011.
 - PLAN ŠIRENJA STAMBENE I MJEŠOVITE NAMJENE

KLASA: 350-07/20-004/3
RIMOKATOLIČKE ŽUPE NA PODRUČJU GRADA ZAGREBA

GRAD ZAGREB
 GRADSKI URED ZA STRATEGIJSKO PLANIRANJE I RAZVOJ GRADA
 veljača 2020.



0 200 400 600
m

- GRANICE ŽUPA (1998.)
- CRKVE (RIMOKATOLIČKE ŽUPE)

NAZIV ŽUPE: SV. MIHAELA ARKANĐELA
LOKACIJA: DUBRAVA

NAZIV CRKVE: SV. MIHAELA ARK.; SV. LEOPOLDA B. MANDIĆA; SV. IVANA
ADRESA: KAPUCINSKA 47; SV. LEOPOLDA MANDIĆA 41; KRIŽNOG PUTA 111;
GRADSKA ČETVRT: DONJA DUBRAVA

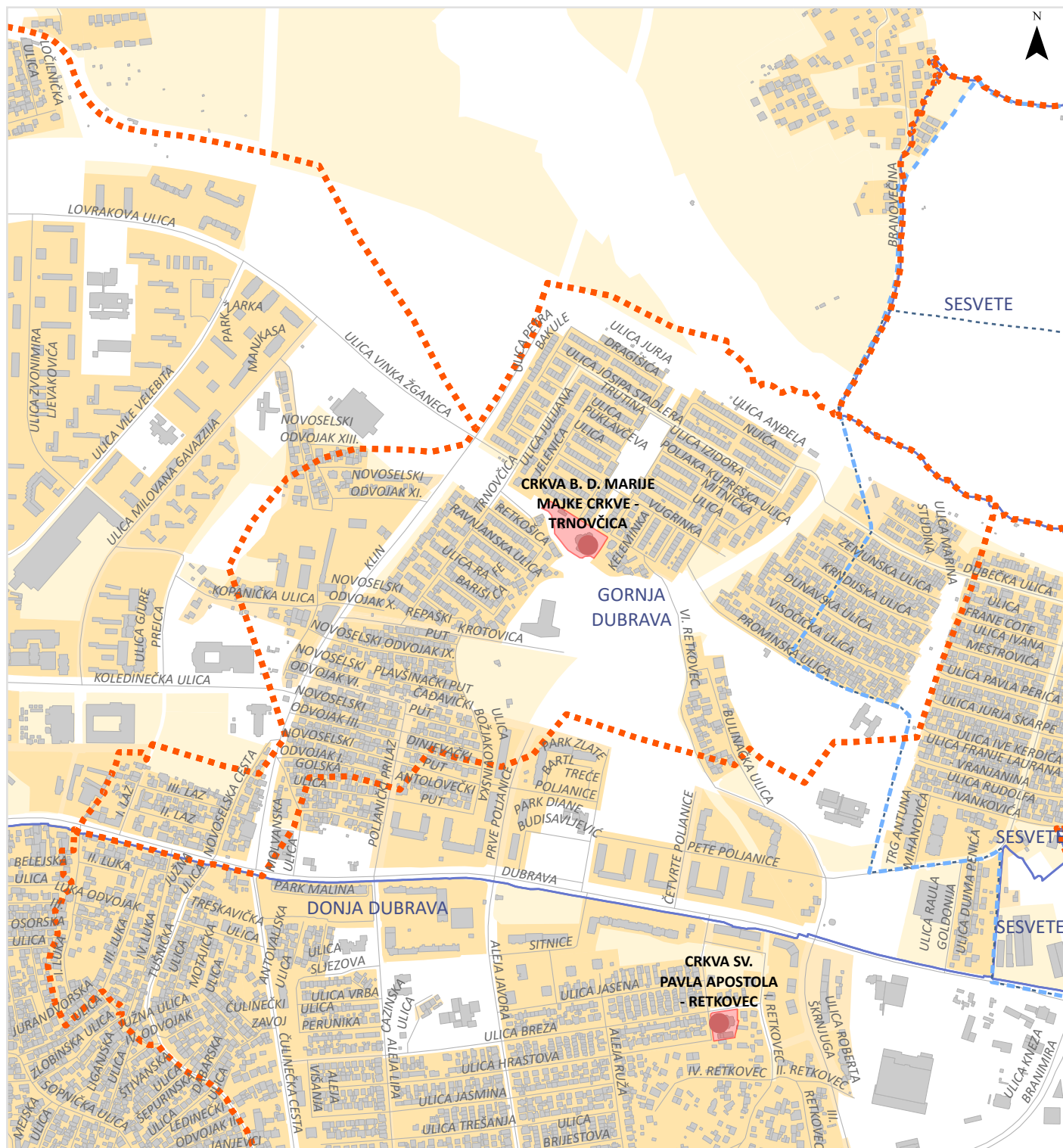
PODACI IZ PROSTORNO-PLANSKE DOKUMENTACIJE:

- D8 - PLANIRANA JAVNA I DRUŠTVENA NAMJENA - VJERSKA
- PROSTORNI PLAN GRADA ZAGREBA
- GUP GRADA ZAGREBA
- GUP SESVETA
- GRADSKA ČETVRT
- POSTOJEĆE STANJE STAMBENE I MJEŠOVITE NAMJENE 2011.
- PLAN ŠIRENJA STAMBENE I MJEŠOVITE NAMJENE

KLASA: 350-07/20-004/3
RIMOKATOLIČKE ŽUPE NA PODRUČJU GRADA ZAGREBA

GRAD ZAGREB
GRADSKI URED ZA STRATEGIJSKO PLANIRANJE I RAZVOJ GRADA
veljača 2020.

29. BLAŽENE DJEVICE MARIJE MAJKE CRKVE



0 110 220 330
m

- GRANICE ŽUPA (1998.)
- CRKVE (RIMOKATOLIČKE ŽUPE)

NAZIV ŽUPE: BLAŽENE DJEVICE MARIJE MAJKE CRKVE

LOKACIJA: TRNOVIČICA

NAZIV CRKVE: BLAŽENE DJEVICE MARIJE MAJKE CRKVE

ADRESA: TOMAŠEVA 22

GRADSKA ČETVRT: GORNJA DUBRAVA

PODACI IZ PROSTORNO-PLANSKE DOKUMENTACIJE:

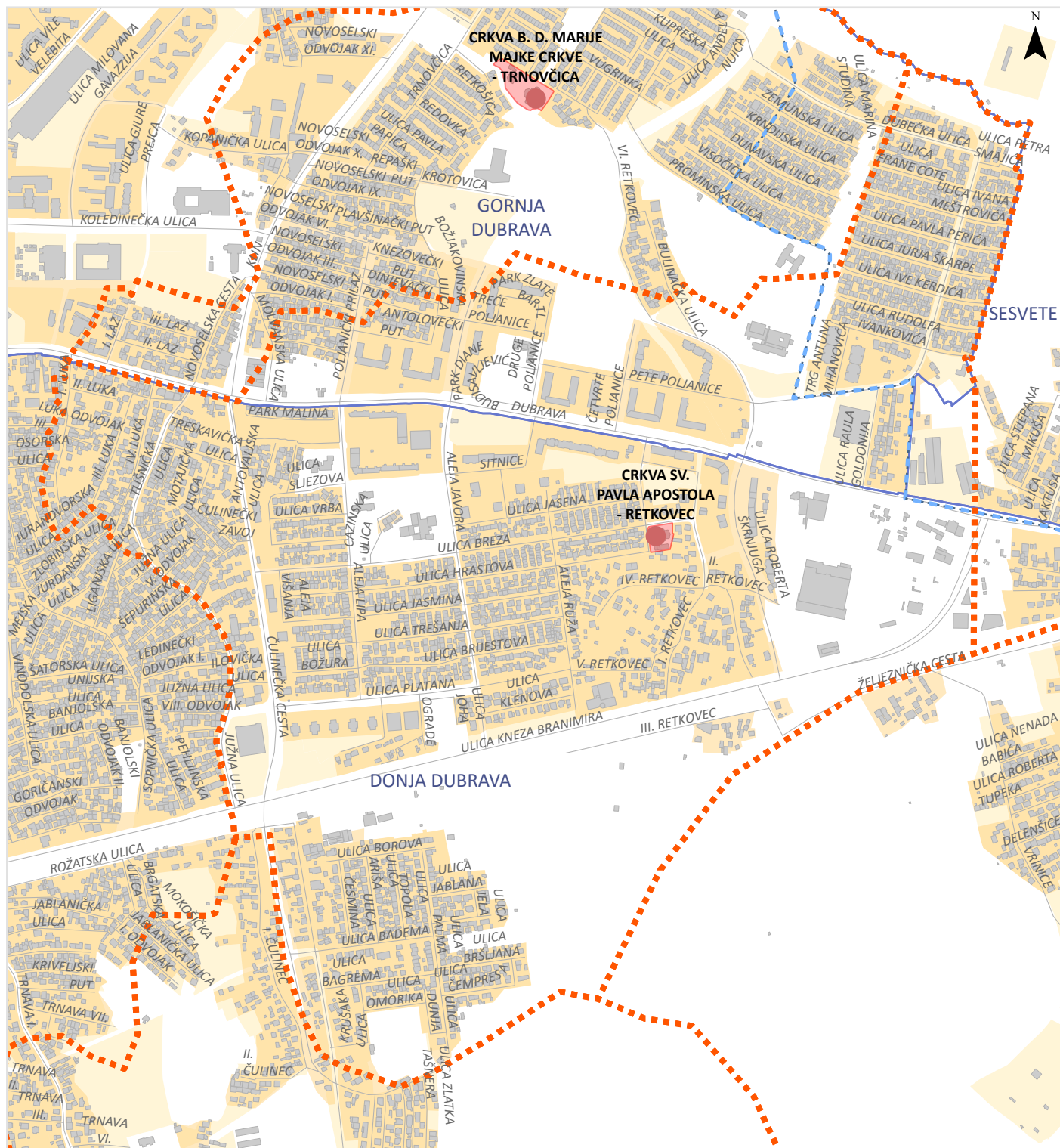
- D8 - PLANIRANA JAVNA I DRUŠTVENA NAMJENA - VJERSKA
- PROSTORNI PLAN GRADA ZAGREBA
- GUP GRADA ZAGREBA
- GUP SESVETA
- GRADSKA ČETVRT
- POSTOJEĆE STANJE STAMBENE I MJEŠOVITE NAMJENE 2011.
- PLAN ŠIRENJA STAMBENE I MJEŠOVITE NAMJENE

KLASA: 350-07/20-004/3

RIMOKATOLIČKE ŽUPE NA PODRUČJU GRADA ZAGREBA

GRAD ZAGREB

GRADSKI URED ZA STRATEGIJSKO PLANIRANJE I RAZVOJ GRADA
veljača 2020.



0 125 250 375
m

GRANICE ŽUPA (1998.)

CRKVE (RIMOKATOLIČKE ŽUPE)

NAZIV ŽUPE: SV. PAVLA APOSTOLA

LOKACIJA: RETKOVEC

NAZIV CRKVE: SV. PAVLA APOSTOLA

ADRESA: ALEJA GRABOVA 3

GRADSKA ČETVRT: DONJA DUBRAVA

PODACI IZ PROSTORNO-PLANSKE DOKUMENTACIJE:

D8 - PLANIRANA JAVNA I DRUŠTVENA NAMJENA - VJERSKA

PROSTORNI PLAN GRADA ZAGREBA

GUP GRADA ZAGREBA

GUP SESVETA

GRADSKA ČETVRT

POSTOJEĆE STANJE STAMBENE I MJEŠOVITE NAMJENE 2011.

PLAN ŠIRENJA STAMBENE I MJEŠOVITE NAMJENE

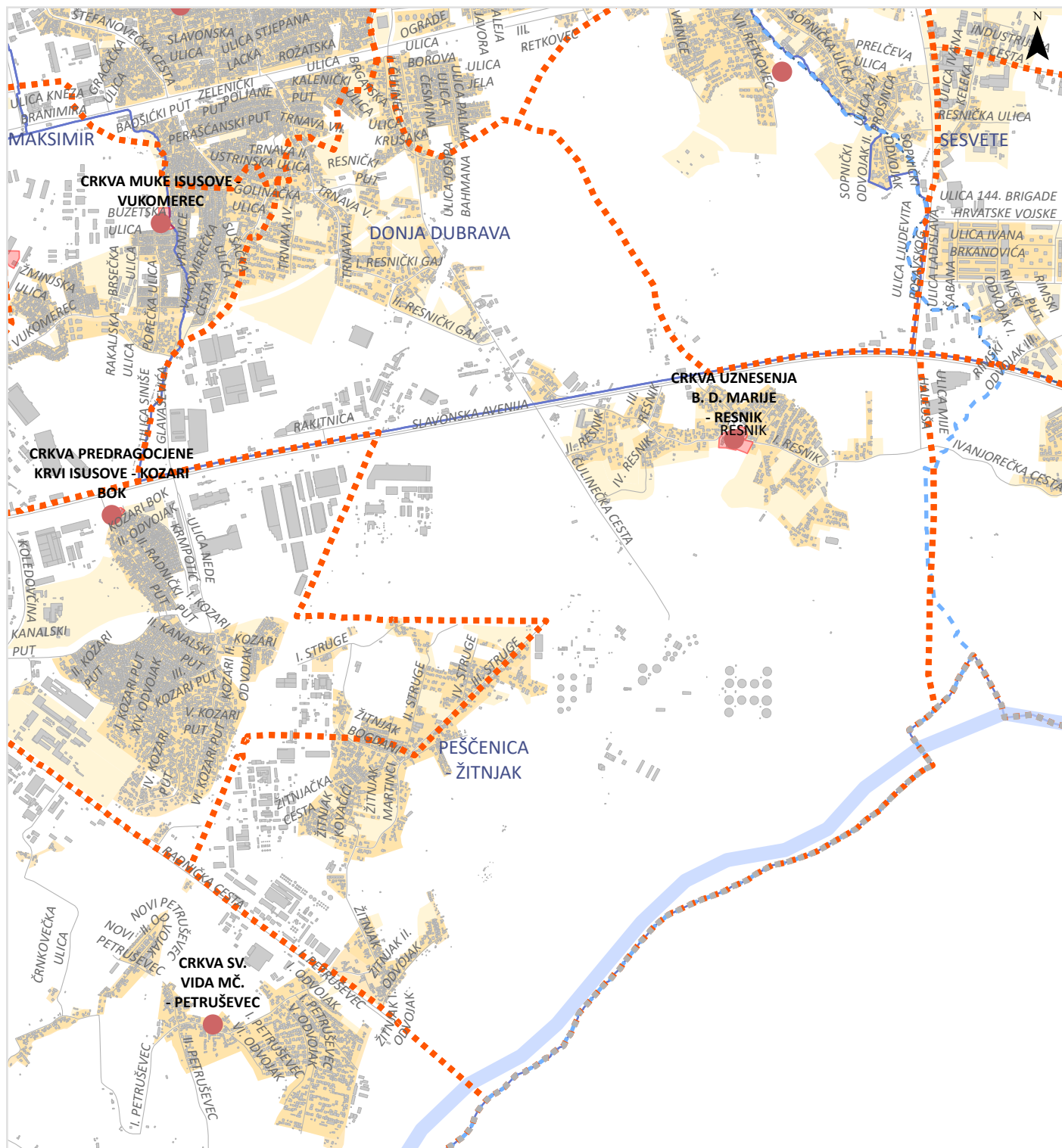
KLASA: 350-07/20-004/3

RIMOKATOLIČKE ŽUPE NA PODRUČJU GRADA ZAGREBA

GRAD ZAGREB

GRADSKI URED ZA STRATEGIJSKO PLANIRANJE I RAZVOJ GRADA
veljača 2020.

31. UZNESENJA BLAŽENE DJEVICE MARIJE



0 320 640 960
m

GRANICE ŽUPA (1998.)

CRKVE (RIMOKATOLIČKE ŽUPE)

NAZIV ŽUPE: UZNESENJA BLAŽENE DJEVICE MARIJE

LOKACIJA: RESNIK

NAZIV CRKVE: UZNESENJA BLAŽENE DJEVICE MARIJE

ADRESA: I. RESNIK 70

GRADSKA ČETVRT: PEŠČENICA - ŽITNJAK

PODACI IZ PROSTORNO-PLANSKE DOKUMENTACIJE:

D8 - PLANIRANA JAVNA I DRUŠTVENA NAMJENA - VJERSKA

PROSTORNI PLAN GRADA ZAGREBA

GUP GRADA ZAGREBA

GUP SESVETA

GRADSKA ČETVRT

POSTOJEĆE STANJE STAMBENE I MJEŠOVITE NAMJENE 2011.

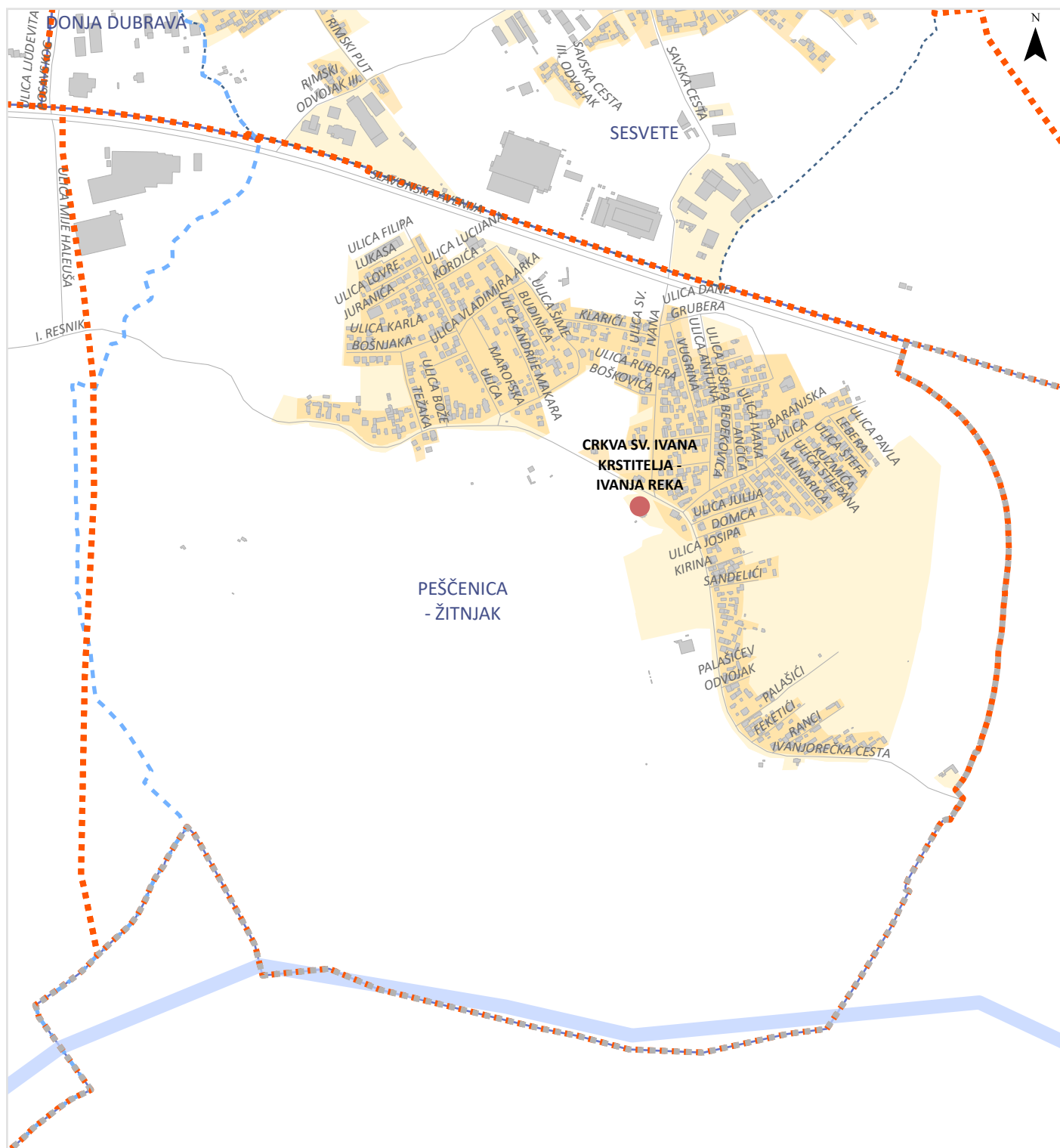
PLAN ŠIRENJA STAMBENE I MJEŠOVITE NAMJENE

KLASA: 350-07/20-004/3



RIMOKATOLIČKE ŽUPE NA PODRUČJU GRADA ZAGREBA

GRAD ZAGREB

GRADSKI URED ZA STRATEGIJSKO PLANIRANJE I RAZVOJ GRADA
veljača 2020.










0 130 260 390
| m

-  GRANICE ŽUPA (1998.)
-  CRKVE (RIMOKATOLIČKE ŽUPE)

NAZIV ŽUPE: SV. IVANA KRSTITELJA
 LOKACIJA: IVANJA REKA
 NAZIV CRKVE: SV. IVANA KRSTITELJA
 ADRESA: IVANJOREČKA 5A
 GRADSKA ČETVRT: PEŠČENICA - ŽITNJAK

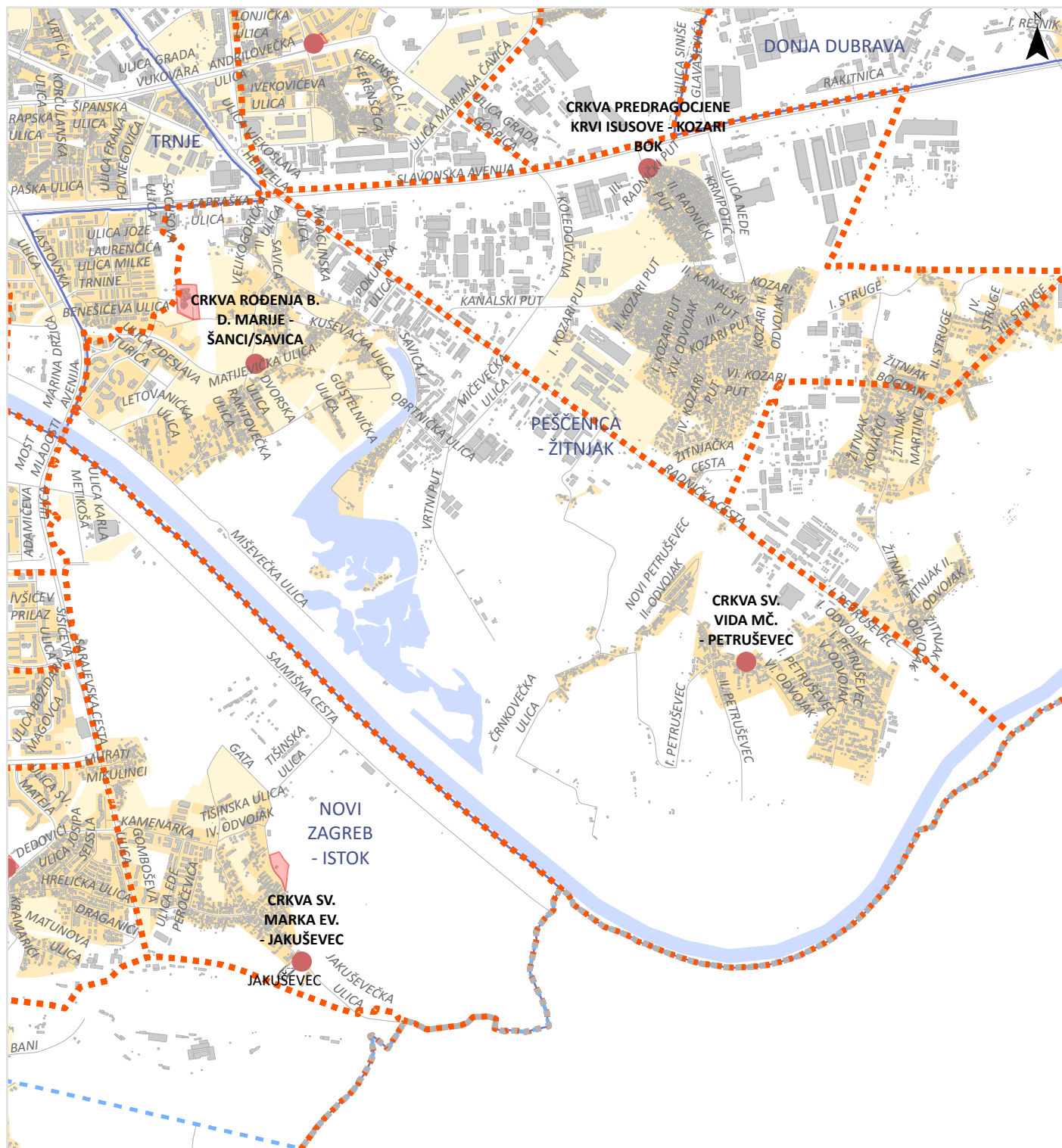
PODACI IZ PROSTORNO-PLANSKE DOKUMENTACIJE:

-  D8 - PLANIRANA JAVNA I DRUŠTVENA NAMJENA - VJERSKA
-  PROSTORNI PLAN GRADA ZAGREBA
-  GUP GRADA ZAGREBA
-  GUP SESVETA
-  GRADSKA ČETVRT
-  POSTOJEĆE STANJE STAMBENE I MJEŠOVITE NAMJENE 2011.
-  PLAN ŠIRENJA STAMBENE I MJEŠOVITE NAMJENE

KLASA: 350-07/20-004/3
RIMOKATOLIČKE ŽUPE NA PODRUČJU GRADA ZAGREBA

GRAD ZAGREB
 GRADSKI URED ZA STRATEGIJSKO PLANIRANJE I RAZVOJ GRADA
 veljača 2020.

33. ROĐENJA BLAŽENJE DJEVICE MARIJE



0 330 660 990
m

GRANICE ŽUPA (1998.)

CRKVE (RIMOKATOLIČKE ŽUPE)

NAZIV ŽUPE: ROĐENJA BLAŽENJE DJEVICE MARIJE

LOKACIJA: PETRUŠEVEC; SAVICA-ŠANCI

NAZIV CRKVE: SV. VIDA MUČENIKA; ROĐENJA BLAŽENE DJEVICE MARIJE

ADRESA: I. PETRUŠEVEC 56E; VELIKOGORIČKA 27

GRADSKA ČETVRT: PEŠČENICA - ŽITNJAK

PODACI IZ PROSTORNO-PLANSKE DOKUMENTACIJE:

D8 - PLANIRANA JAVNA I DRUŠTVENA NAMJENA - VJERSKA

PROSTORNI PLAN GRADA ZAGREBA

GUP GRADA ZAGREBA

GUP SESVETA

GRADSKA ČETVRT

POSTOJEĆE STANJE STAMBENE I MJEŠOVITE NAMJENE 2011.

PLAN ŠIRENJA STAMBENE I MJEŠOVITE NAMJENE

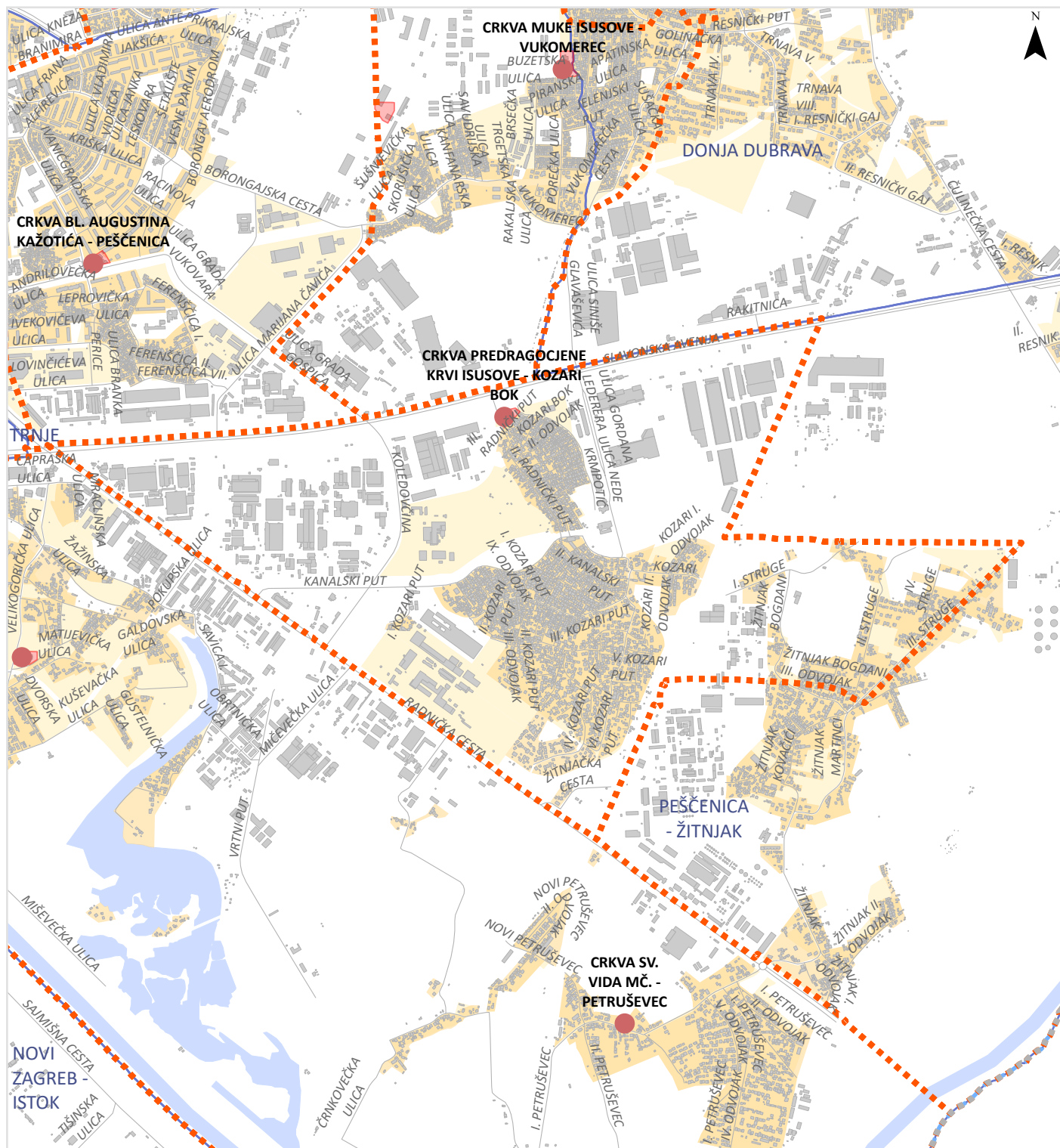
KLASA: 350-07/20-004/3

RIMOKATOLIČKE ŽUPE NA PODRUČJU GRADA ZAGREBA

GRAD ZAGREB

GRADSKI URED ZA STRATEGIJSKO PLANIRANJE I RAZVOJ GRADA
veljača 2020.

34. PREDRAGOCJENE KRVI ISUSOVE



0 270 540 810
m

- GRANICE ŽUPE (1998.)
- CRKVE (RIMOKATOLIČKE ŽUPE)

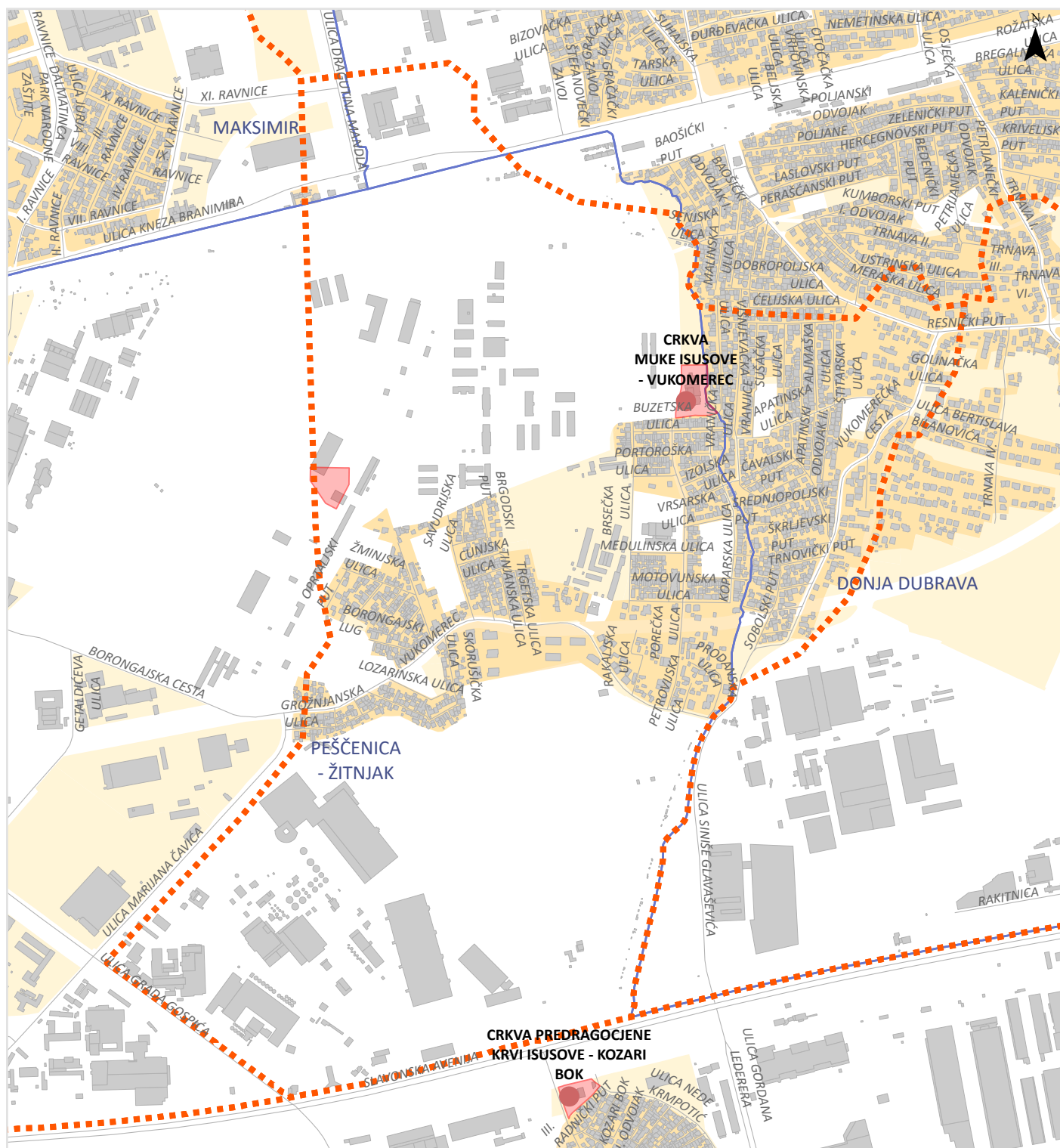
NAZIV ŽUPE: PREDRAGOCJENE KRVI ISUSOVE
 LOKACIJA: KOZARI BOK
 NAZIV CRKVE: PREDRAGOCJENE KRVI ISUSOVE
 ADRESA: II. RADNIČKI PUT 1B
 GRADSKA ČETVRT: PEŠČENICA - ŽITNJAK

PODACI IZ PROSTORNO-PLANSKE DOKUMENTACIJE:

- D8 - PLANIRANA JAVNA I DRUŠTVENA NAMJENA - VJERSKA
- PROSTORNI PLAN GRADA ZAGREBA
- GUP GRADA ZAGREBA
- GUP SESVETA
- GRADSKA ČETVRT
- POSTOJEĆE STANJE STAMBENE I MJESOVITE NAMJENE 2011.
- PLAN ŠIRENJA STAMBENE I MJESOVITE NAMJENE

KLASA: 350-07/20-004/3
RIMOKATOLIČKE ŽUPE NA PODRUČJU GRADA ZAGREBA

GRAD ZAGREB
 GRADSKI URED ZA STRATEGIJSKO PLANIRANJE I RAZVOJ GRADA
 veljača 2020.



0 130 260 390
m

- GRANICE ŽUPA (1998.)
- CRKVE (RIMOKATOLIČKE ŽUPE)

NAZIV ŽUPE: MUKE ISUSOVE

LOKACIJA: VUKOMEREC

NAZIV CRKVE: MUKE ISUSOVE

ADRESA: POREČKA ULICA 66

GRADSKA ČETVRT: PEŠČENICA - ŽITNJAK

PODACI IZ PROSTORNO-PLANSKE DOKUMENTACIJE:

- D8 - PLANIRANA JAVNA I DRUŠTVENA NAMJENA - VJERSKA
- PROSTORNI PLAN GRADA ZAGREBA
- GUP GRADA ZAGREBA
- GUP SESVETA
- GRADSKA ČETVRT
- POSTOJEĆE STANJE STAMBENE I MJEŠOVITE NAMJENE 2011.
- PLAN ŠIRENJA STAMBENE I MJEŠOVITE NAMJENE

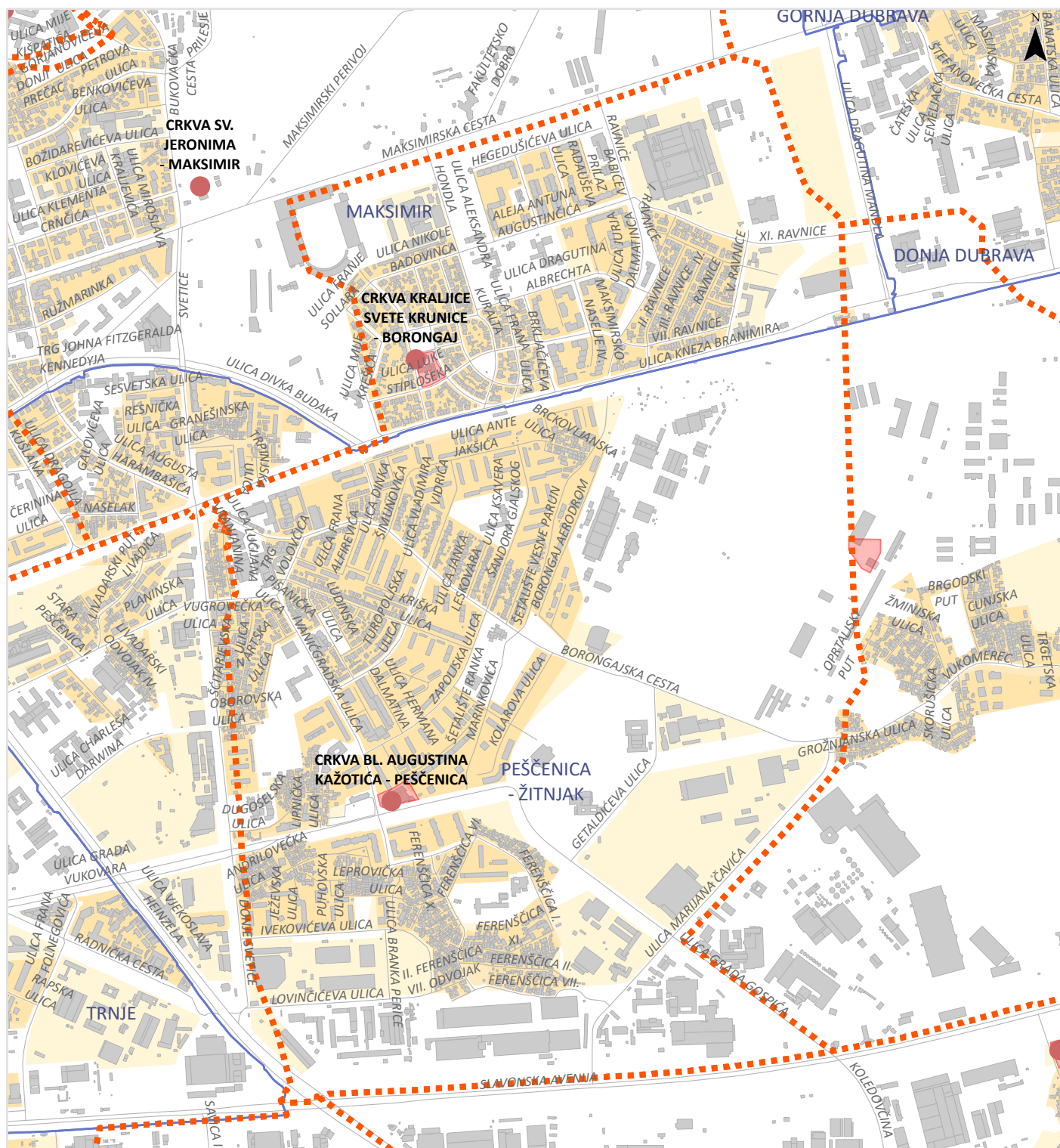
KLASA: 350-07/20-004/3

RIMOKATOLIČKE ŽUPE NA PODRUČJU GRADA ZAGREBA

GRAD ZAGREB

GRADSKI URED ZA STRATEGIJSKO PLANIRANJE I RAZVOJ GRADA
veljača 2020.

36. KRALJICE SVETE KRUNICE



0 160 320 480
m

- GRANICE ŽUPA (1998.)
- CRKVE (RIMOKATOLIČKE ŽUPE)

NAZIV ŽUPE: KRALJICE SVETE KRUNICE

LOKACIJA: PEŠČENICA; BORONGAJ

NAZIV CRKVE: BLAŽENOG AUGUSTINA KAŽOTIĆA; KRALJICE SVETE KRUNICE

ADRESA: IVANIĆGRADSKA 71; KONTAKOVA 1

GRADSKA ČETVRT: PEŠČENICA - ŽITNJAK

PODACI IZ PROSTORNO-PLANSKE DOKUMENTACIJE:

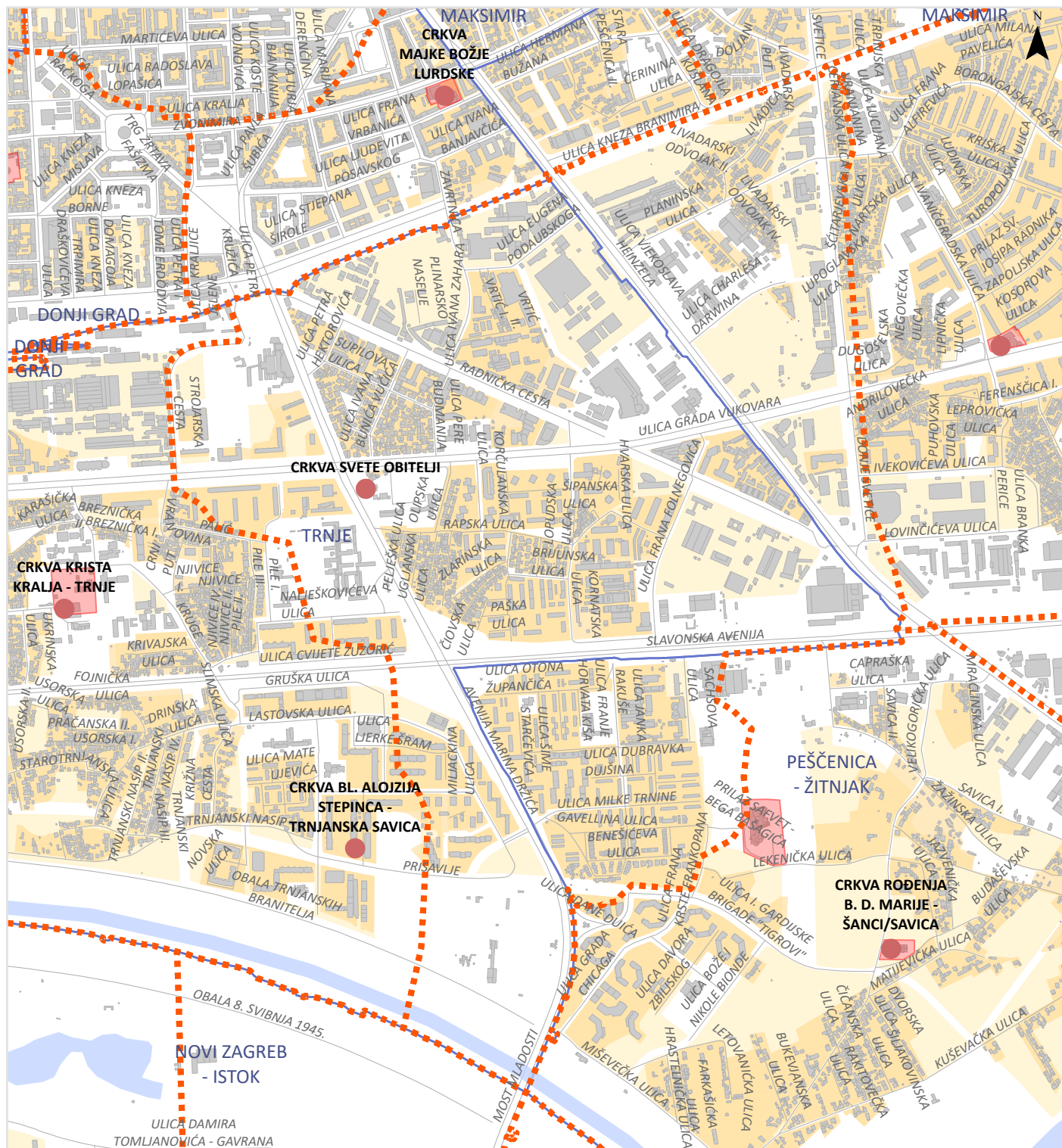
- D8 - PLANIRANA JAVNA I DRUŠTVENA NAMJENA - VJERSKA
- PROSTORNI PLAN GRADA ZAGREBA
- GUP GRADA ZAGREBA
- GUP SESVETA
- GRADSKA ČETVRT
- POSTOJEĆE STANJE STAMBENE I MJEŠOVITE NAMJENE 2011.
- PLAN ŠIRENJA STAMBENE I MJEŠOVITE NAMJENE

KLASA: 350-07/20-004/3

RIMOKATOLIČKE ŽUPE NA PODRUČJU GRADA ZAGREBA

GRAD ZAGREB

GRADSKI URED ZA STRATEGIJSKO PLANIRANJE I RAZVOJ GRADA
veljača 2020.



0 175 350 525
m

GRANICE ŽUPA (1998.)

CRKVE (RIMOKATOLIČKE ŽUPE)

NAZIV ŽUPE: SVETE OBITELJI

LOKACIJA: DRŽIČEVA

NAZIV CRKVE: SVETE OBITELJI

ADRESA: AVENIJA M. DRŽIČA 31

GRADSKA ČETVRT: TRNJE

PODACI IZ PROSTORNO-PLANSKE DOKUMENTACIJE:

D8 - PLANIRANA JAVNA I DRUŠTVENA NAMJENA - VJERSKA

PROSTORNI PLAN GRADA ZAGREBA

GUP GRADA ZAGREBA

GUP SESVETA

GRADSKA ČETVRT

POSTOJEĆE STANJE STAMBENE I MJEŠOVITE NAMJENE 2011.

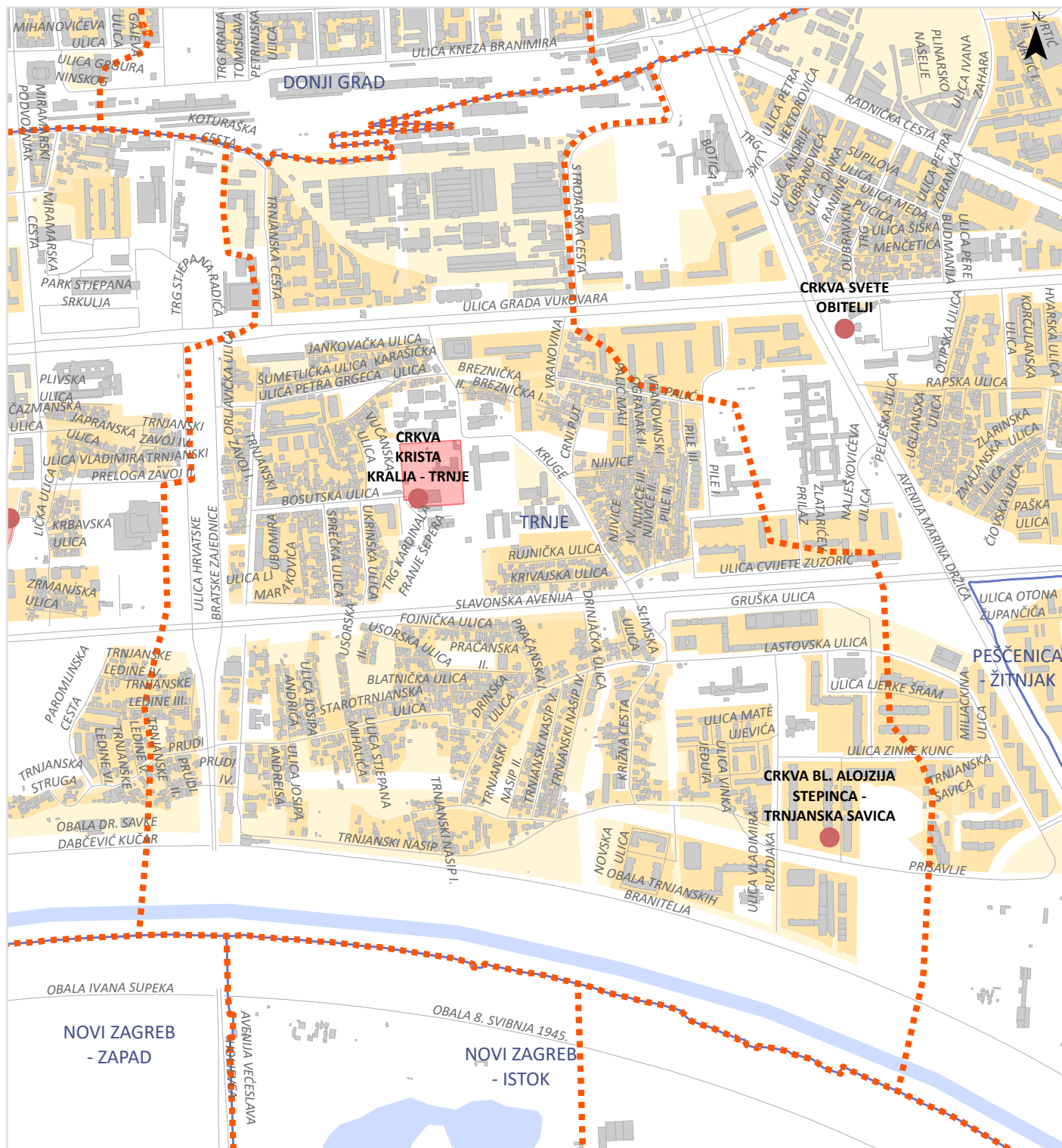
PLAN ŠIRENJA STAMBENE I MJEŠOVITE NAMJENE

KLASA: 350-07/20-004/3

RIMOKATOLIČKE ŽUPE NA PODRUČJU GRADA ZAGREBA

GRAD ZAGREB

GRADSKI URED ZA STRATEGIJSKO PLANIRANJE I RAZVOJ GRADA
veljača 2020.



0 125 250 375
m

- GRANICE ŽUPA (1998.)
- CRKVE (RIMOKATOLIČKE ŽUPE)

NAZIV ŽUPE: KRISTA KRALJA

LOKACIJA: TRNJE

NAZIV CRKVE: BLAŽENOG ALOJZIJA STEPINCA; KRISTA KRALJA

ADRESA: ZVONIMIRA ROGOZA 1; TRG KARD. FRANJE ŠEPERA 1

GRADSKA ČETVRT: TRNJE

PODACI IZ PROSTORNO-PLANSKE DOKUMENTACIJE:

- D8 - PLANIRANA JAVNA I DRUŠTVENA NAMJENA - VJERSKA
- PROSTORNI PLAN GRADA ZAGREBA
- GUP GRADA ZAGREBA
- GUP SESVETA
- GRADSKA ČETVRT
- POSTOJEĆE STANJE STAMBENE I MJESHOVITE NAMJENE 2011.
- PLAN ŠIRENJA STAMBENE I MJESHOVITE NAMJENE

KLASA: 350-07/20-004/3

RIMOKATOLIČKE ŽUPE NA PODRUČJU GRADA ZAGREBA

GRAD ZAGREB

GRADSKI URED ZA STRATEGIJSKO PLANIRANJE I RAZVOJ GRADA
veljača 2020.

39. SV. TEREZIJE OD DJETETA ISUSA



0 110 220 330
m

- GRANICE ŽUPA (1998.)
- CRKVE (RIMOKATOLIČKE ŽUPE)

NAZIV ŽUPE: SV. TEREZIJE OD DJETETA ISUSA
 LOKACIJA: KOZARI BOK
 NAZIV CRKVE: SV. TEREZIJE OD DJETETA ISUSA
 ADRESA: MIRAMARSKA 92
 GRADSKA ČETVRT: TRNJE

PODACI IZ PROSTORNO-PLANSKE DOKUMENTACIJE:

- D8 - PLANIRANA JAVNA I DRUŠTVENA NAMJENA - VJERSKA
- PROSTORNI PLAN GRADA ZAGREBA
- GUP GRADA ZAGREBA
- GUP SESVETA
- GRADSKA ČETVRT
- POSTOJEĆE STANJE STAMBENE I MJEŠOVITE NAMJENE 2011.
- PLAN ŠIRENJA STAMBENE I MJEŠOVITE NAMJENE

KLASA: 350-07/20-004/3
RIMOKATOLIČKE ŽUPE NA PODRUČJU GRADA ZAGREBA

GRAD ZAGREB
 GRADSKI URED ZA STRATEGIJSKO PLANIRANJE I RAZVOJ GRADA
 veljača 2020.



0 90 180 270
m

- GRANICE ŽUPA (1998.)
- CRKVE (RIMOKATOLIČKE ŽUPE)

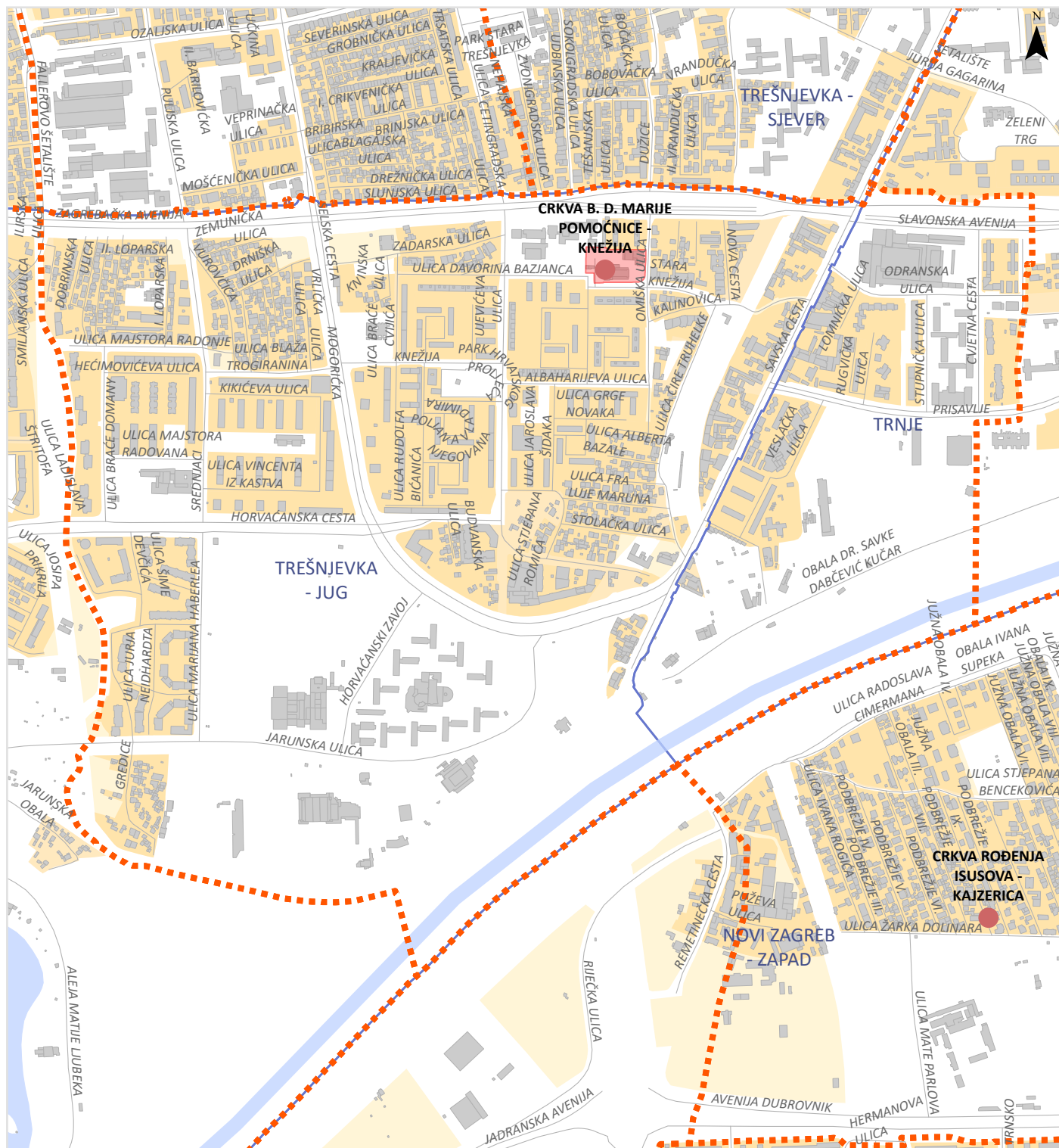
NAZIV ŽUPE: SV. JOSIPA
 LOKACIJA: TREŠNJEVKA
 NAZIV CRKVE: SV. JOSIPA
 ADRESA: TRAKOŠČANSKA 47
 GRADSKA ČETVRT: TREŠNJEVKA - SJEVER

PODACI IZ PROSTORNO-PLANSKE DOKUMENTACIJE:

- D8 - PLANIRANA JAVNA I DRUŠTVENA NAMJENA - VJERSKA
- PROSTORNI PLAN GRADA ZAGREBA
- GUP GRADA ZAGREBA
- GUP SESVETA
- GRADSKA ČETVRT
- POSTOJEĆE STANJE STAMBENE I MJEŠOVITE NAMJENE 2011.
- PLAN ŠIRENJA STAMBENE I MJEŠOVITE NAMJENE

KLASA: 350-07/20-004/3
RIMOKATOLIČKE ŽUPE NA PODRUČJU GRADA ZAGREBA

GRAD ZAGREB
 GRADSKI URED ZA STRATEGIJSKO PLANIRANJE I RAZVOJ GRADA
 veljača 2020.



0 125 250 375
m

GRANICE ŽUPA (1998.)

CRKVE (RIMOKATOLIČKE ŽUPE)

NAZIV ŽUPE: MARIJE POMOĆNICE

LOKACIJA: KNEŽIJA

NAZIV CRKVE: MARIJE POMOĆNICE

ADRESA: OMIŠKA 10

GRADSKA ČETVRT: TREŠNJEVKA - JUG

PODACI IZ PROSTORNO-PLANSKE DOKUMENTACIJE:

D8 - PLANIRANA JAVNA I DRUŠTVENA NAMJENA - VJERSKA

PROSTORNI PLAN GRADA ZAGREBA

GUP GRADA ZAGREBA

GUP SESVETA

GRADSKA ČETVRT

POSTOJEĆE STANJE STAMBENE I MJEŠOVITE NAMJENE 2011.

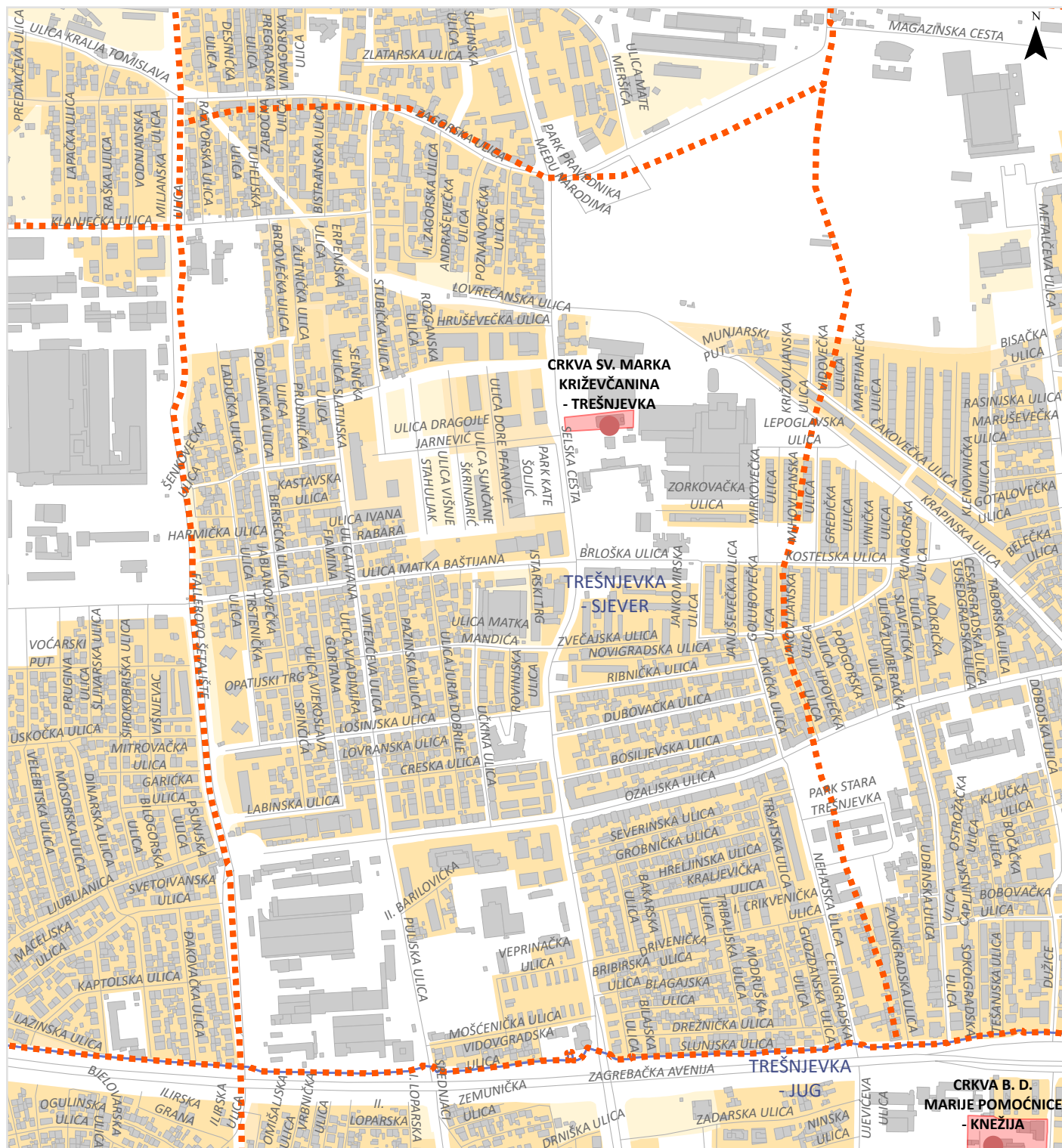
PLAN ŠIRENJA STAMBENE I MJEŠOVITE NAMJENE

KLASA: 350-07/20-004/3

RIMOKATOLIČKE ŽUPE NA PODRUČJU GRADA ZAGREBA

GRAD ZAGREB

GRADSKI URED ZA STRATEGIJSKO PLANIRANJE I RAZVOJ GRADA
veljača 2020.



0 90 180 270
m

- GRANICE ŽUPA (1998.)
- CRKVE (RIMOKATOLIČKE ŽUPE)

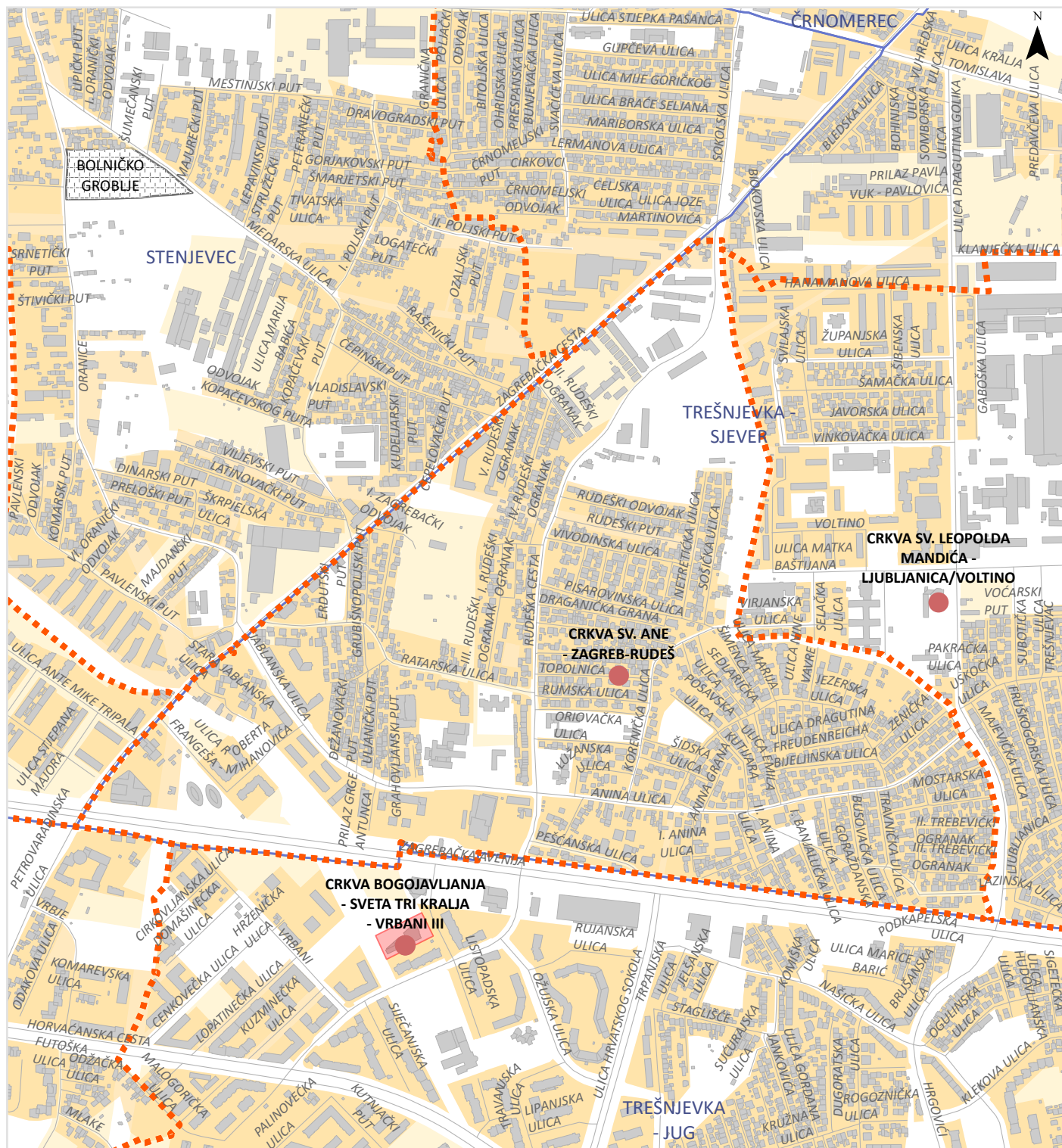
NAZIV ŽUPE: SV. MARKA KRIŽEVČANINA
 LOKACIJA: SELSKA
 NAZIV CRKVE: SV. MARKA KRIŽEVČANINA
 ADRESA: SELSKA 91
 GRADSKA ČETVRT: TREŠNJEVKA - SJEVER

PODACI IZ PROSTORNO-PLANSKE DOKUMENTACIJE:

- D8 - PLANIRANA JAVNA I DRUŠTVENA NAMJENA - VJERSKA
- PROSTORNI PLAN GRADA ZAGREBA
- GUP GRADA ZAGREBA
- GUP SESVETA
- GRADSKA ČETVRT
- POSTOJEĆE STANJE STAMBENE I MJEŠOVITE NAMJENE 2011.
- PLAN ŠIRENJA STAMBENE I MJEŠOVITE NAMJENE

KLASA: 350-07/20-004/3
RIMOKATOLIČKE ŽUPE NA PODRUČJU GRADA ZAGREBA

GRAD ZAGREB
 GRADSKI URED ZA STRATEGIJSKO PLANIRANJE I RAZVOJ GRADA
 veljača 2020.



0 110 220 330
m

- GRANICE ŽUPA (1998.)
- CRKVE (RIMOKATOLIČKE ŽUPE)

NAZIV ŽUPE: SV. ANE
 LOKACIJA: RUDEŠ
 NAZIV CRKVE: SV. ANE
 ADRESA: TOPOLNICA 6
 GRADSKA ČETVRT: TREŠNJEVKA - SJEVER

PODACI IZ PROSTORNO-PLANSKE DOKUMENTACIJE:

- D8 - PLANIRANA JAVNA I DRUŠTVENA NAMJENA - VJERSKA
- PROSTORNI PLAN GRADA ZAGREBA
- GUP GRADA ZAGREBA
- GUP SESVETA
- GRADSKA ČETVRT
- POSTOJEĆE STANJE STAMBENE I MJEŠOVITE NAMJENE 2011.
- PLAN ŠIRENJA STAMBENE I MJEŠOVITE NAMJENE

KLASA: 350-07/20-004/3
RIMOKATOLIČKE ŽUPE NA PODRUČJU GRADA ZAGREBA

GRAD ZAGREB
 GRADSKI URED ZA STRATEGIJSKO PLANIRANJE I RAZVOJ GRADA
 veljača 2020.



0 190 380 570
m

- GRANICE ŽUPA (1998.)
- CRKVE (RIMOKATOLIČKE ŽUPE)

NAZIV ŽUPE: DUHA SVETOGA

LOKACIJA: JARUN; VRBANI

NAZIV CRKVE: DUHA SVETOGA; BOGOJAVLJANJA - SV. TRI KRALJA; BLAGOVIJESTI-

ADRESA: DON PETRA ŠIMIĆA 1; LISTOPADSKA 4; LISTOPADSKA 4

GRADSKA ČETVRT: TREŠNJEVKA - JUG

PODACI IZ PROSTORNO-PLANSKE DOKUMENTACIJE:

- D8 - PLANIRANA JAVNA I DRUŠTVENA NAMJENA - VJERSKA
- PROSTORNI PLAN GRADA ZAGREBA
- GUP GRADA ZAGREBA
- GUP SESVETA
- GRADSKA ČETVRT
- POSTOJEĆE STANJE STAMBENE I MJEŠOVITE NAMJENE 2011.
- PLAN ŠIRENJA STAMBENE I MJEŠOVITE NAMJENE

KLASA: 350-07/20-004/3

RIMOKATOLIČKE ŽUPE NA PODRUČJU GRADA ZAGREBA

GRAD ZAGREB

GRADSKI URED ZA STRATEGIJSKO PLANIRANJE I RAZVOJ GRADA
veljača 2020.

45. BEZGREŠNOG ZAČEĆA BLAŽENE DJEVICE MARIJE



0 100 200 300
m

- GRANICE ŽUPA (1998.)
- CRKVE (RIMOKATOLIČKE ŽUPE)

NAZIV ŽUPE: BEZGREŠNOG ZAČEĆA BLAŽENE DJEVICE MARIJE
 LOKACIJA: ORANICE
 NAZIV CRKVE: BEZGREŠNOG ZAČEĆA BLAŽENE DJEVICE MARIJE
 ADRESA: ANTE T. MIMARE 67
 GRADSKA ČETVRT: STENJEVEC

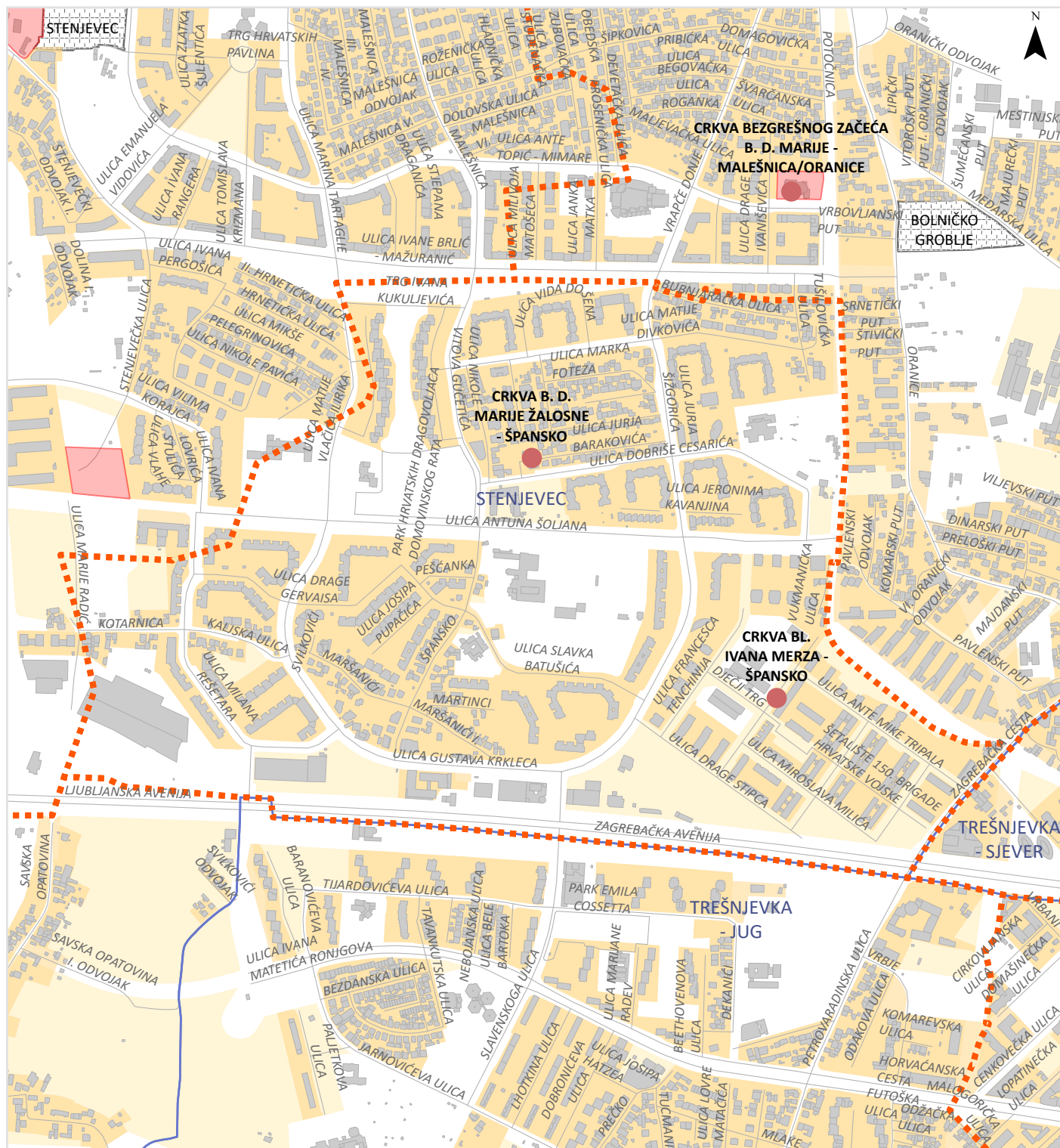
PODACI IZ PROSTORNO-PLANSKE DOKUMENTACIJE:

- D8 - PLANIRANA JAVNA I DRUŠTVENA NAMJENA - VJERSKA
- PROSTORNI PLAN GRADA ZAGREBA
- GUP GRADA ZAGREBA
- GUP SESVETA
- GRADSKA ČETVRT
- POSTOJEĆE STANJE STAMBENE I MJEŠOVITE NAMJENE 2011.
- PLAN ŠIRENJA STAMBENE I MJEŠOVITE NAMJENE

KLASA: 350-07/20-004/3
 RIMOKATOLIČKE ŽUPE NA PODRUČJU GRADA ZAGREBA

GRAD ZAGREB
 GRADSKI URED ZA STRATEGIJSKO PLANIRANJE I RAZVOJ GRADA
 veljača 2020.

46. BLAŽENE DJEVICE MARIJE ŽALOSNE



0 110 220 330
m

GRANICE ŽUPA (1998.)

CRKVE (RIMOKATOLIČKE ŽUPE)

NAZIV ŽUPE: BLAŽENE DJEVICE MARIJE ŽALOSNE

LOKACIJA: ŠPANSKO

NAZIV CRKVE: BLAŽENOG IVANA MERZA; BLAŽENE DJEVICE MARIJE ŽALOSNE

ADRESA: VLADE GOTOVCA 9; BARAKOVIĆEVA 20

GRADSKA ČETVRT: STENJEVEC

PODACI IZ PROSTORNO-PLANSKE DOKUMENTACIJE:

D8 - PLANIRANA JAVNA I DRUŠTVENA NAMJENA - VJERSKA

PROSTORNI PLAN GRADA ZAGREBA

GUP GRADA ZAGREBA

GUP SESVETA

GRADSKA ČETVRT

POSTOJEĆE STANJE STAMBENE I MJEŠOVITE NAMJENE 2011.

PLAN ŠIRENJA STAMBENE I MJEŠOVITE NAMJENE

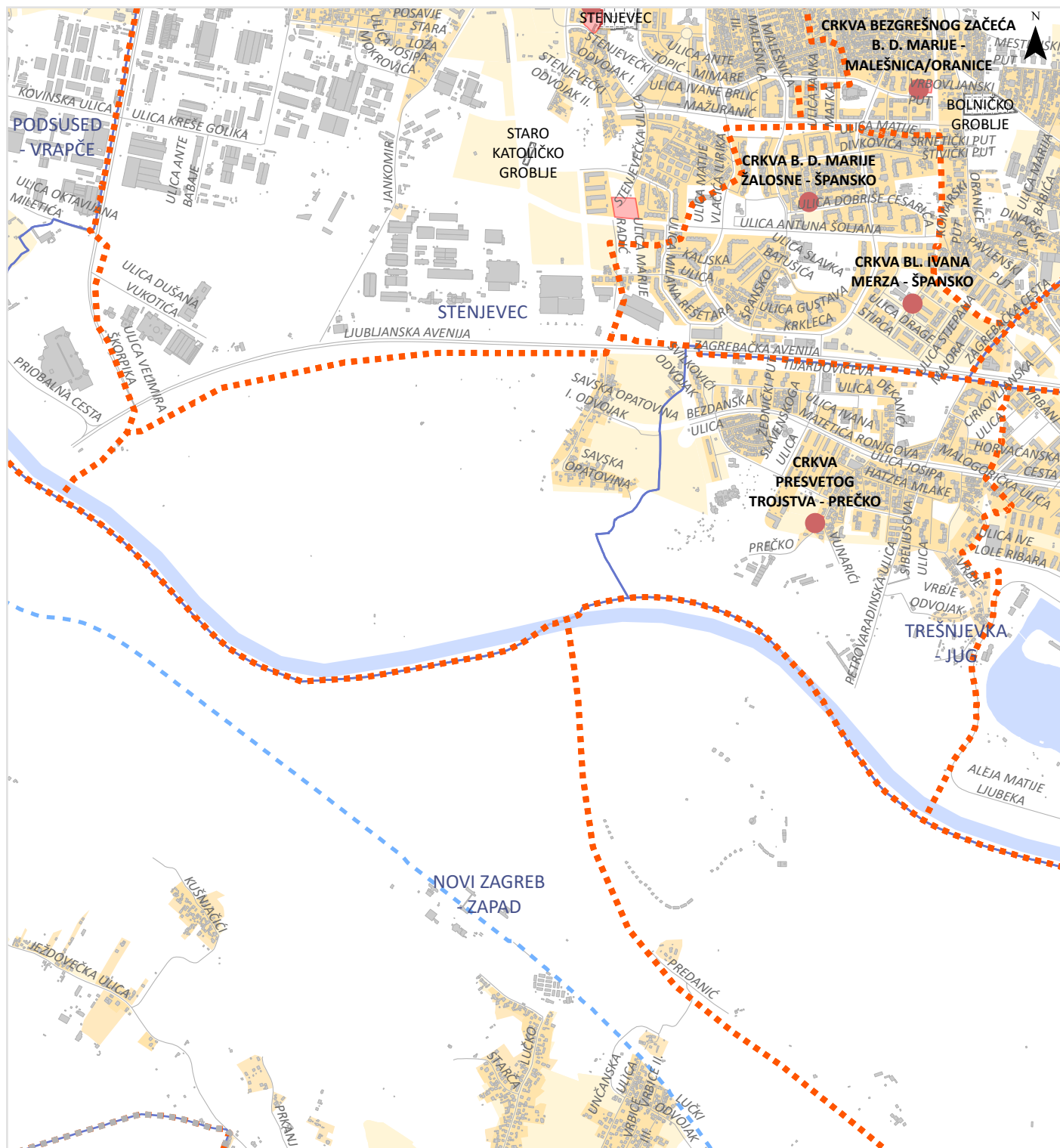
KLASA: 350-07/20-004/3

RIMOKATOLIČKE ŽUPE NA PODRUČJU GRADA ZAGREBA

GRAD ZAGREB

GRADSKI URED ZA STRATEGIJSKO PLANIRANJE I RAZVOJ GRADA
veljača 2020.

47. PRESVETOG TROJSTVA



0 270 540 810
m

GRANICE ŽUPA (1998.)

CRKVE (RIMOKATOLIČKE ŽUPE)

NAZIV ŽUPE: PRESVETOG TROJSTVA

LOKACIJA: PREČKO

NAZIV CRKVE: PRESVETOG TROJSTVA

ADRESA: PREČKO 50

GRADSKA ČETVRT: TREŠNJEVKA - JUG

PODACI IZ PROSTORNO-PLANSKE DOKUMENTACIJE:

D8 - PLANIRANA JAVNA I DRUŠTVENA NAMJENA - VJERSKA

PROSTORNI PLAN GRADA ZAGREBA

GUP GRADA ZAGREBA

GUP SESVETA

GRADSKA ČETVRT

POSTOJEĆE STANJE STAMBENE I MJEŠOVITE NAMJENE 2011.

PLAN ŠIRENJA STAMBENE I MJEŠOVITE NAMJENE

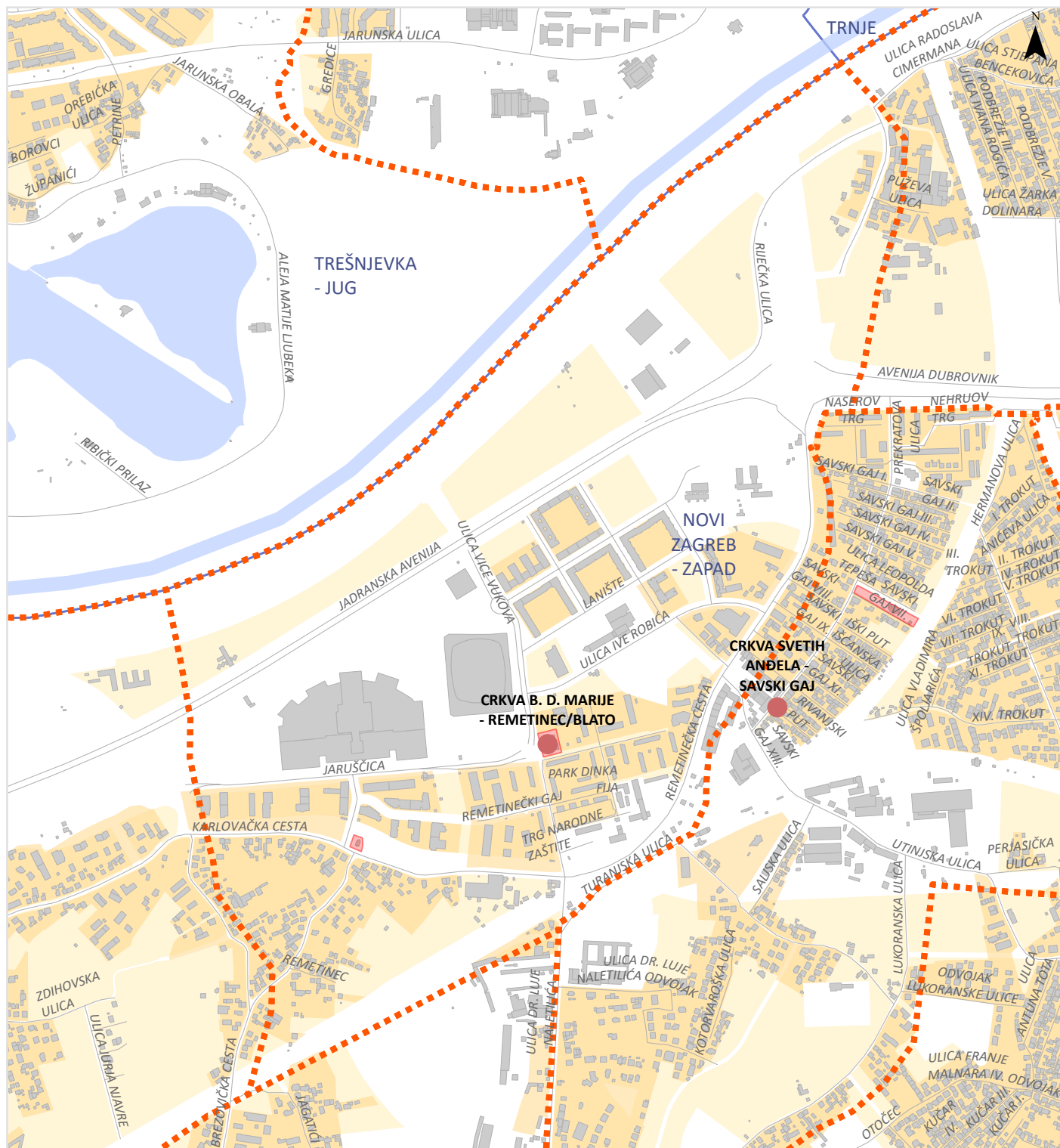
KLASA: 350-07/20-004/3

RIMOKATOLIČKE ŽUPE NA PODRUČJU GRADA ZAGREBA

GRAD ZAGREB

GRADSKI URED ZA STRATEGIJSKO PLANIRANJE I RAZVOJ GRADA
veljača 2020.

48. BLAŽENE DJEVICE MARIJE



0 130 260 390
m

- GRANICE ŽUPA (1998.)
- CRKVE (RIMOKATOLIČKE ŽUPE)

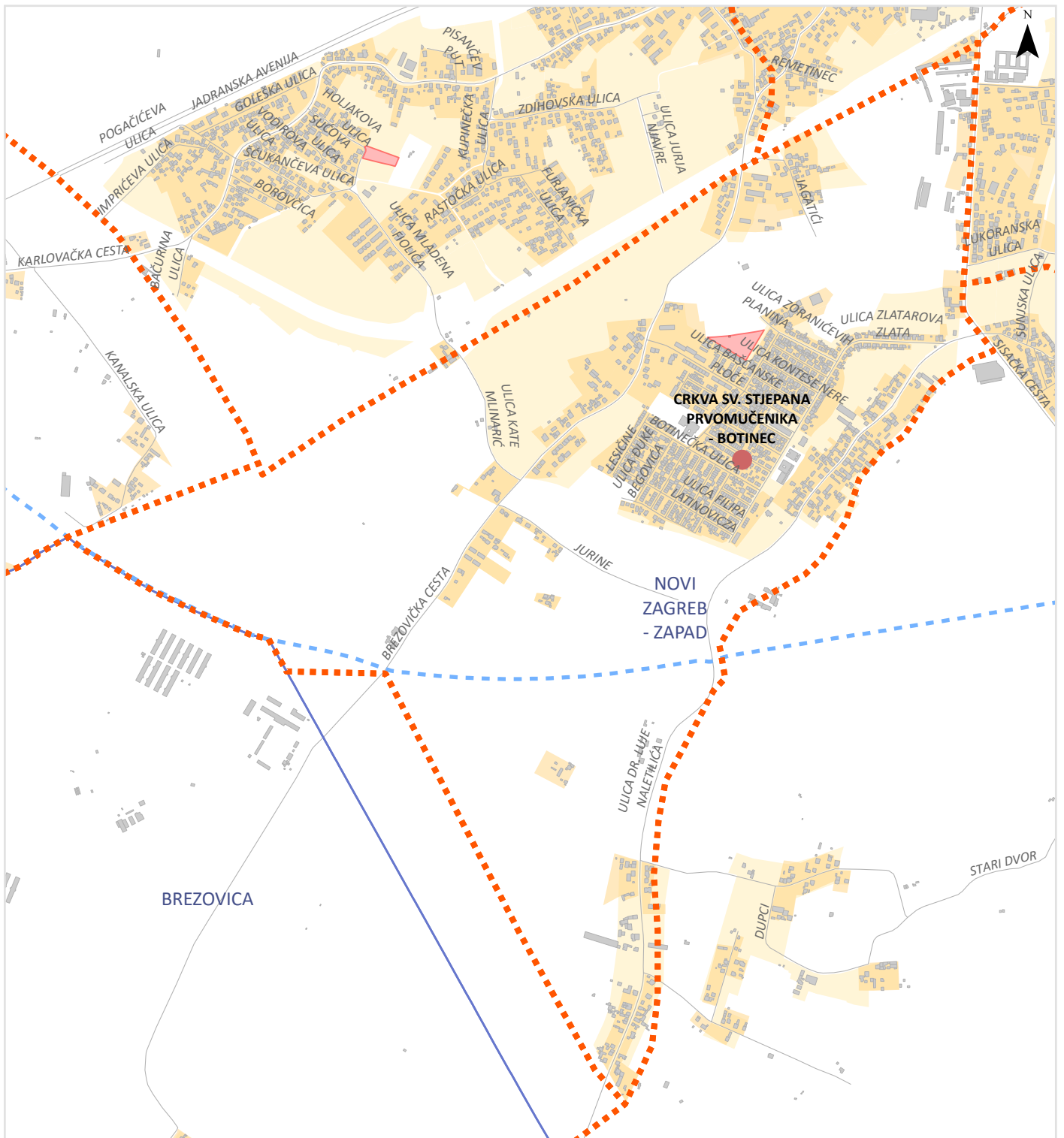
NAZIV ŽUPE: BLAŽENE DJEVICE MARIJE
 LOKACIJA: REMETINEC
 NAZIV CRKVE: BLAŽENE DJEVICE MARIJE
 ADRESA: VICE VUKOVA 11
 GRADSKA ČETVRT: NOVI ZAGREB - ZAPAD

PODACI IZ PROSTORNO-PLANSKE DOKUMENTACIJE:

- D8 - PLANIRANA JAVNA I DRUŠTVENA NAMJENA - VJERSKA
- PROSTORNI PLAN GRADA ZAGREBA
- GUP GRADA ZAGREBA
- GUP SESVETA
- GRADSKA ČETVRT
- POSTOJEĆE STANJE STAMBENE I MJEŠOVITE NAMJENE 2011.
- PLAN ŠIRENJA STAMBENE I MJEŠOVITE NAMJENE

KLASA: 350-07/20-004/3
 RIMOKATOLIČKE ŽUPE NA PODRUČJU GRADA ZAGREBA

GRAD ZAGREB
 GRADSKI URED ZA STRATEGIJSKO PLANIRANJE I RAZVOJ GRADA
 veljača 2020.



0 180 360 540
m

- GRANICE ŽUPA (1998.)
- CRKVE (RIMOKATOLIČKE ŽUPE)

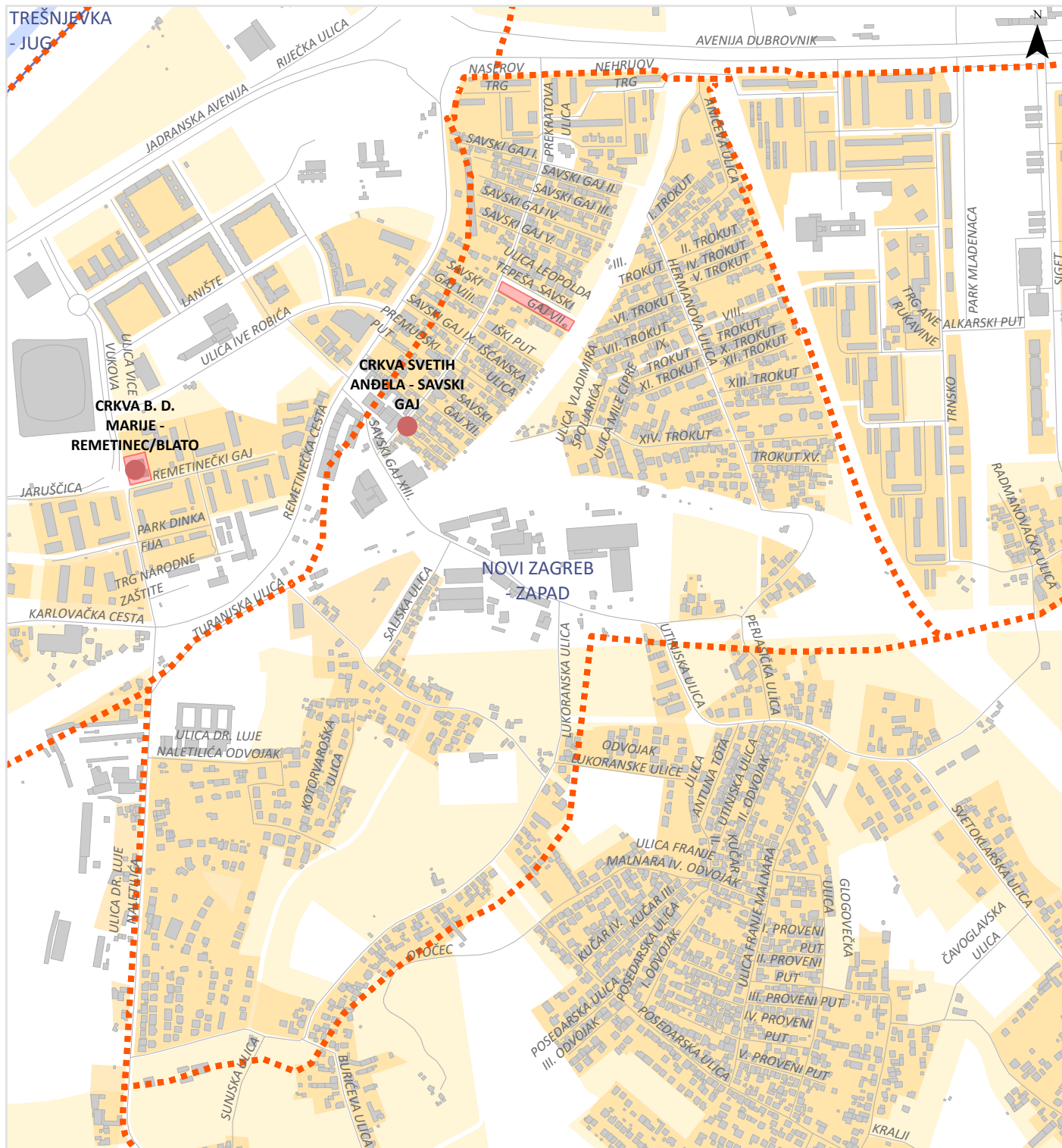
NAZIV ŽUPE: SV. STJEPANA PRVOMUČENIKA
 LOKACIJA: BOTINEC
 NAZIV CRKVE: SV. STJEPANA PRVOMUČENIKA
 ADRESA: PERE KVRŽICE 15
 GRADSKA ČETVRT: NOVI ZAGREB - ZAPAD

PODACI IZ PROSTORNO-PLANSKE DOKUMENTACIJE:

- D8 - PLANIRANA JAVNA I DRUŠTVENA NAMJENA - VJERSKA
- PROSTORNI PLAN GRADA ZAGREBA
- GUP GRADA ZAGREBA
- GUP SESVETA
- GRADSKA ČETVRT
- POSTOJEĆE STANJE STAMBENE I MJEŠOVITE NAMJENE 2011.
- PLAN ŠIRENJA STAMBENE I MJEŠOVITE NAMJENE

KLASA: 350-07/20-004/3
RIMOKATOLIČKE ŽUPE NA PODRUČJU GRADA ZAGREBA

GRAD ZAGREB
 GRADSKI URED ZA STRATEGIJSKO PLANIRANJE I RAZVOJ GRADA
 veljača 2020.



0 110 220 330
m

- GRANICE ŽUPA (1998.)
- CRKVE (RIMOKATOLIČKE ŽUPE)

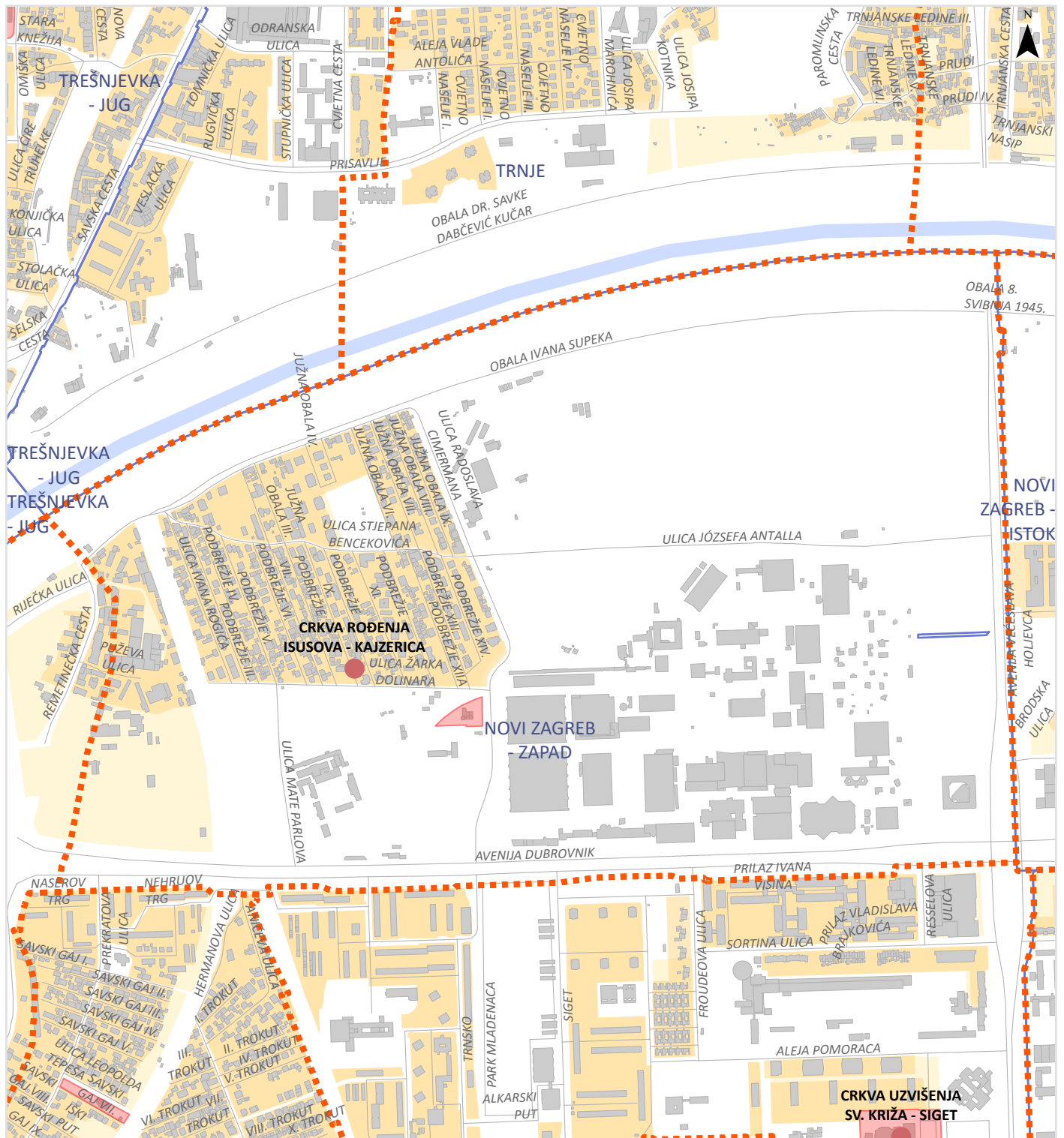
NAZIV ŽUPE: SVETIH ANĐELA
 LOKACIJA: SAVSKI GAJ
 NAZIV CRKVE: SVETIH ANĐELA
 ADRESA: PREKRATOVA 69
 GRADSKA ČETVRT: NOVI ZAGREB - ZAPAD

PODACI IZ PROSTORNO-PLANSKE DOKUMENTACIJE:

- D8 - PLANIRANA JAVNA I DRUŠTVENA NAMJENA - VJERSKA
- PROSTORNI PLAN GRADA ZAGREBA
- GUP GRADA ZAGREBA
- GUP SESVETA
- GRADSKA ČETVRT
- POSTOJEĆE STANJE STAMBENE I MJEŠOVITE NAMJENE 2011.
- PLAN ŠIRENJA STAMBENE I MJEŠOVITE NAMJENE

KLASA: 350-07/20-004/3
RIMOKATOLIČKE ŽUPE NA PODRUČJU GRADA ZAGREBA

GRAD ZAGREB
 GRADSKI URED ZA STRATEGIJSKO PLANIRANJE I RAZVOJ GRADA
 veljača 2020.



0 125 250 375
m

GRANICE ŽUPA (1998.)

CRKVE (RIMOKATOLIČKE ŽUPE)

NAZIV ŽUPE: ROĐENJA ISUSOVOG

LOKACIJA: KAJZERICA

NAZIV CRKVE: ROĐENJA ISUSOVOG

ADRESA: IX. PODBREŽJE 35

GRADSKA ČETVRT: NOVI ZAGREB - ZAPAD

PODACI IZ PROSTORNO-PLANSKE DOKUMENTACIJE:

D8 - PLANIRANA JAVNA I DRUŠTVENA NAMJENA - VJERSKA

PROSTORNI PLAN GRADA ZAGREBA

GUP GRADA ZAGREBA

GUP SESVETA

GRADSKA ČETVRT

POSTOJEĆE STANJE STAMBENE I MJESOVITE NAMJENE 2011.

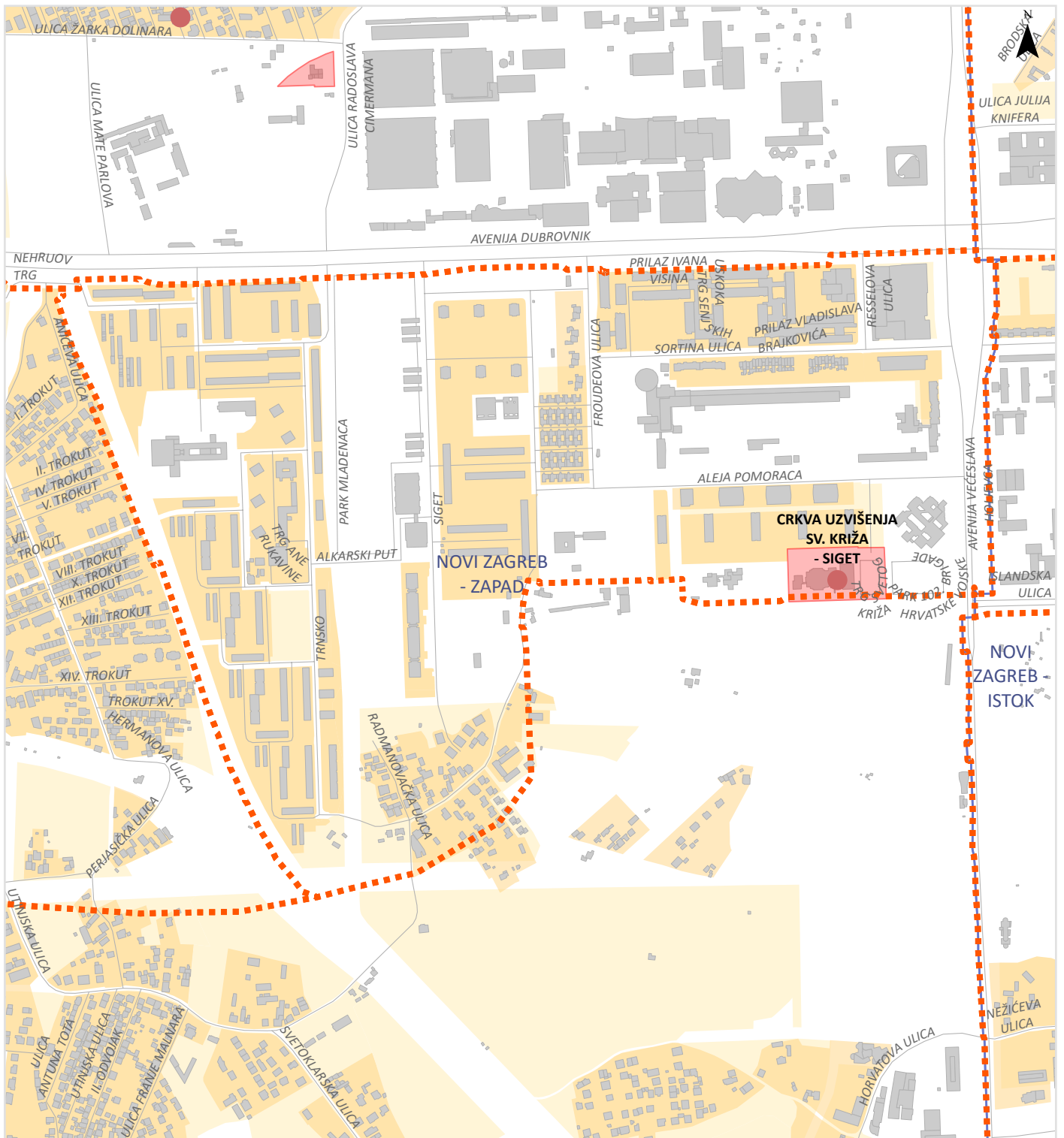
PLAN ŠIRENJA STAMBENE I MJESOVITE NAMJENE

KLASA: 350-07/20-004/3



RIMOKATOLIČKE ŽUPE NA PODRUČJU GRADA ZAGREBA

GRAD ZAGREB

GRADSKI URED ZA STRATEGIJSKO PLANIRANJE I RAZVOJ GRADA
veljača 2020.



0 100 200 300
m

-  GRANICE ŽUPA (1998.)
-  CRKVE (RIMOKATOLIČKE ŽUPE)

NAZIV ŽUPE: UZVIŠENJA SVETOG KRIŽA








LOKACIJA: SIGET

NAZIV CRKVE: UZVIŠENJA SVETOG KRIŽA

ADRESA: TRG SVETOG KRIŽA 1

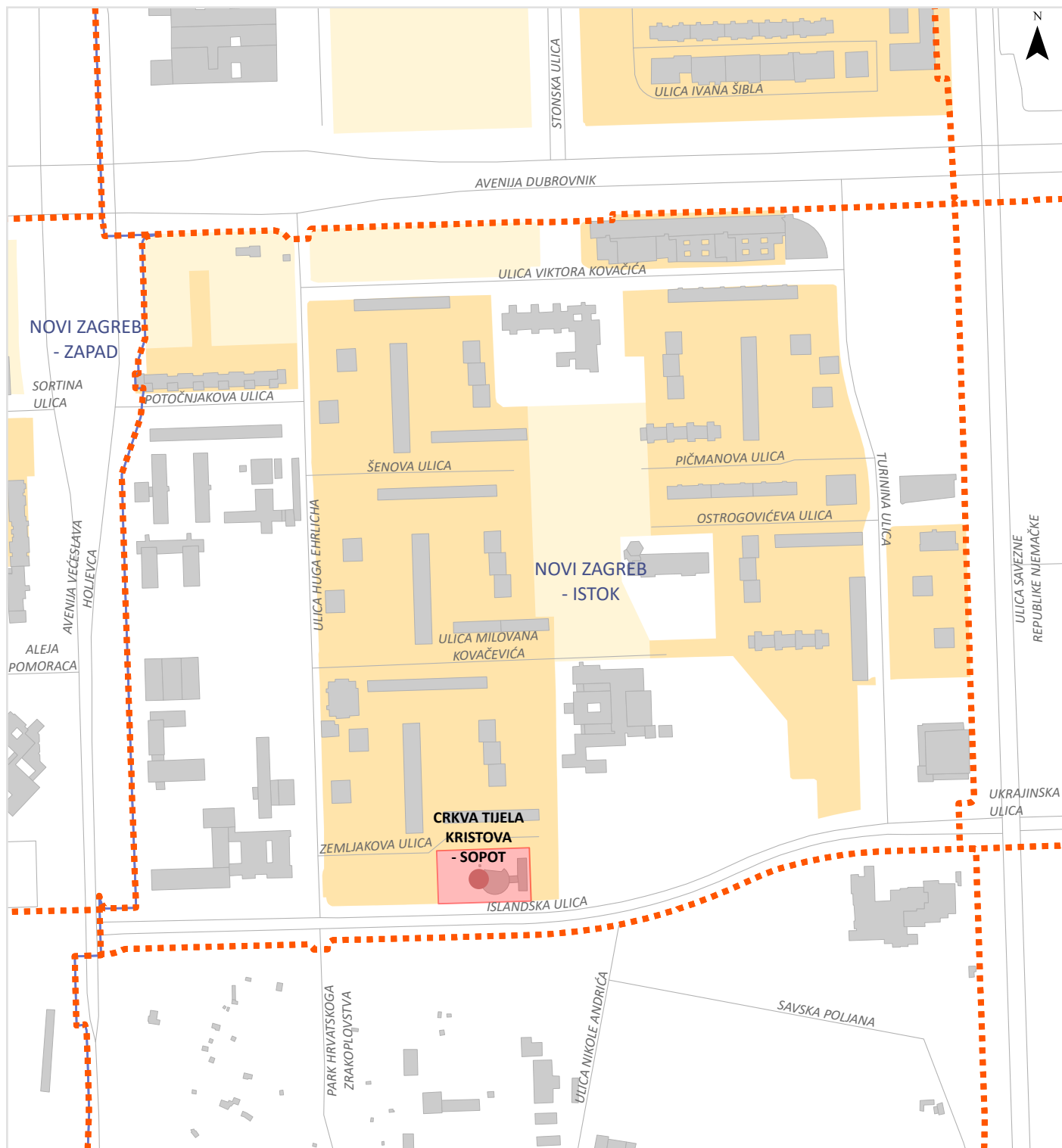
GRADSKA ČETVRT: NOVI ZAGREB - ZAPAD

PODACI IZ PROSTORNO-PLANSKE DOKUMENTACIJE:

-  D8 - PLANIRANA JAVNA I DRUŠTVENA NAMJENA - VJERSKA
-  PROSTORNI PLAN GRADA ZAGREBA
-  GUP GRADA ZAGREBA
-  GUP SESVETA
-  GRADSKA ČETVRT
-  POSTOJEĆE STANJE STAMBENE I MJEŠOVITE NAMJENE 2011.
-  PLAN ŠIRENJA STAMBENE I MJEŠOVITE NAMJENE

KLASA: 350-07/20-004/3
RIMOKATOLIČKE ŽUPE NA PODRUČJU GRADA ZAGREBA

GRAD ZAGREB
GRADSKI URED ZA STRATEGIJSKO PLANIRANJE I RAZVOJ GRADA
veljača 2020.



0 50 100 150
m

- GRANICE ŽUPA (1998.)
- CRKVE (RIMOKATOLIČKE ŽUPE)

NAZIV ŽUPE: TIJELA KRISTOVA

LOKACIJA: SOPOT

NAZIV CRKVE: TIJELA KRISTOVA

ADRESA: ZEMLJAKOVA 2

GRADSKA ČETVRT: NOVI ZAGREB - ISTOK

PODACI IZ PROSTORNO-PLANSKE DOKUMENTACIJE:

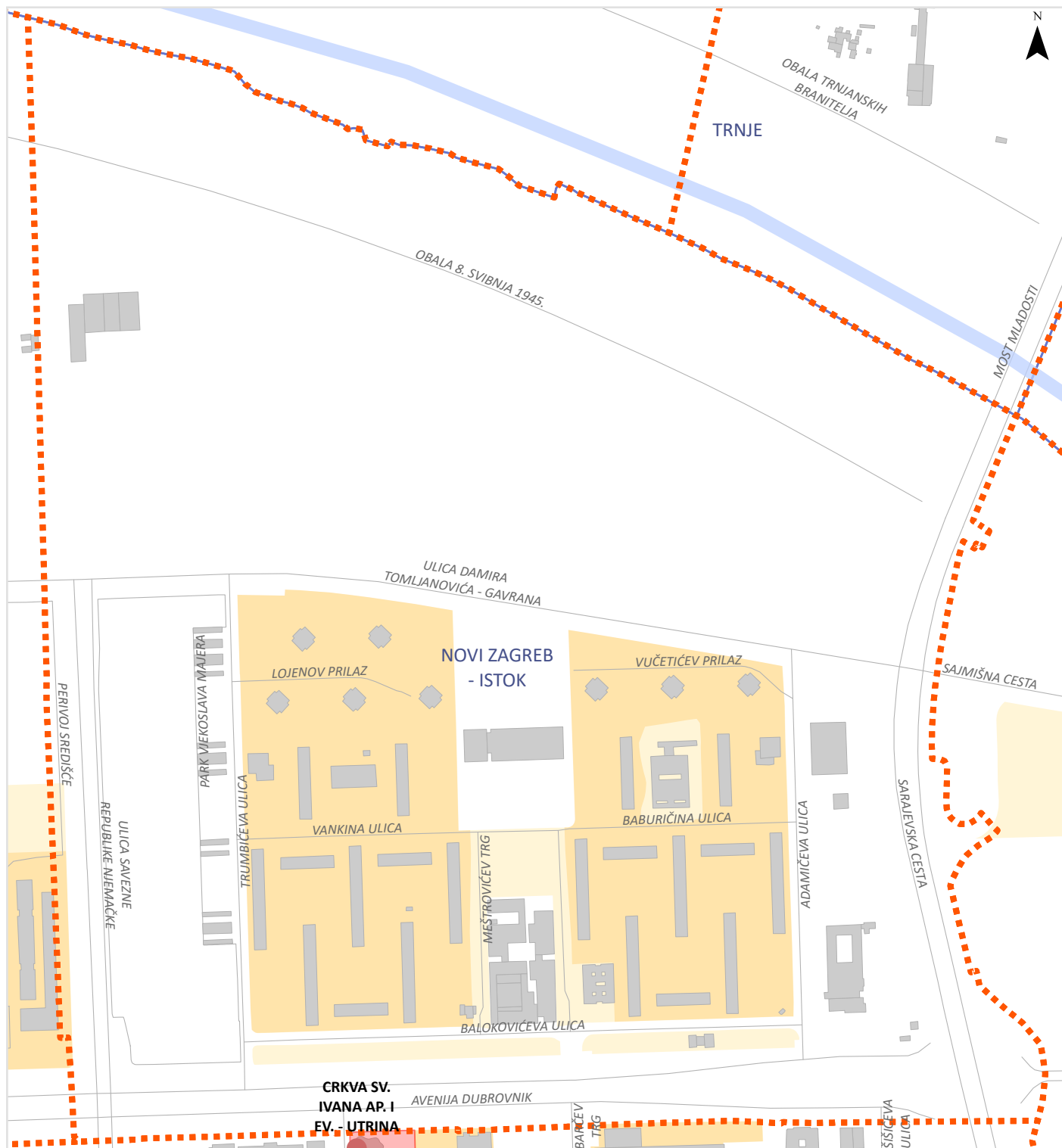
- D8 - PLANIRANA JAVNA I DRUŠTVENA NAMJENA - VJERSKA
- PROSTORNI PLAN GRADA ZAGREBA
- GUP GRADA ZAGREBA
- GUP SESVETA
- GRADSKA ČETVRT
- POSTOJEĆE STANJE STAMBENE I MJEŠOVITE NAMJENE 2011.
- PLAN ŠIRENJA STAMBENE I MJEŠOVITE NAMJENE

KLASA: 350-07/20-004/3

RIMOKATOLIČKE ŽUPE NA PODRUČJU GRADA ZAGREBA

GRAD ZAGREB

GRADSKI URED ZA STRATEGIJSKO PLANIRANJE I RAZVOJ GRADA
veljača 2020.



0 60 120 180
m

- GRANICE ŽUPA (1998.)
- CRKVE (RIMOKATOLIČKE ŽUPE)

NAZIV ŽUPE: USKRSNUĆA KRISTOVOG

LOKACIJA: ZAPRUĐE

NAZIV CRKVE: SV. IVANA EVANĐELISTA I APOSTOLA

ADRESA: HRASTIN PRILAZ 1

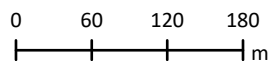
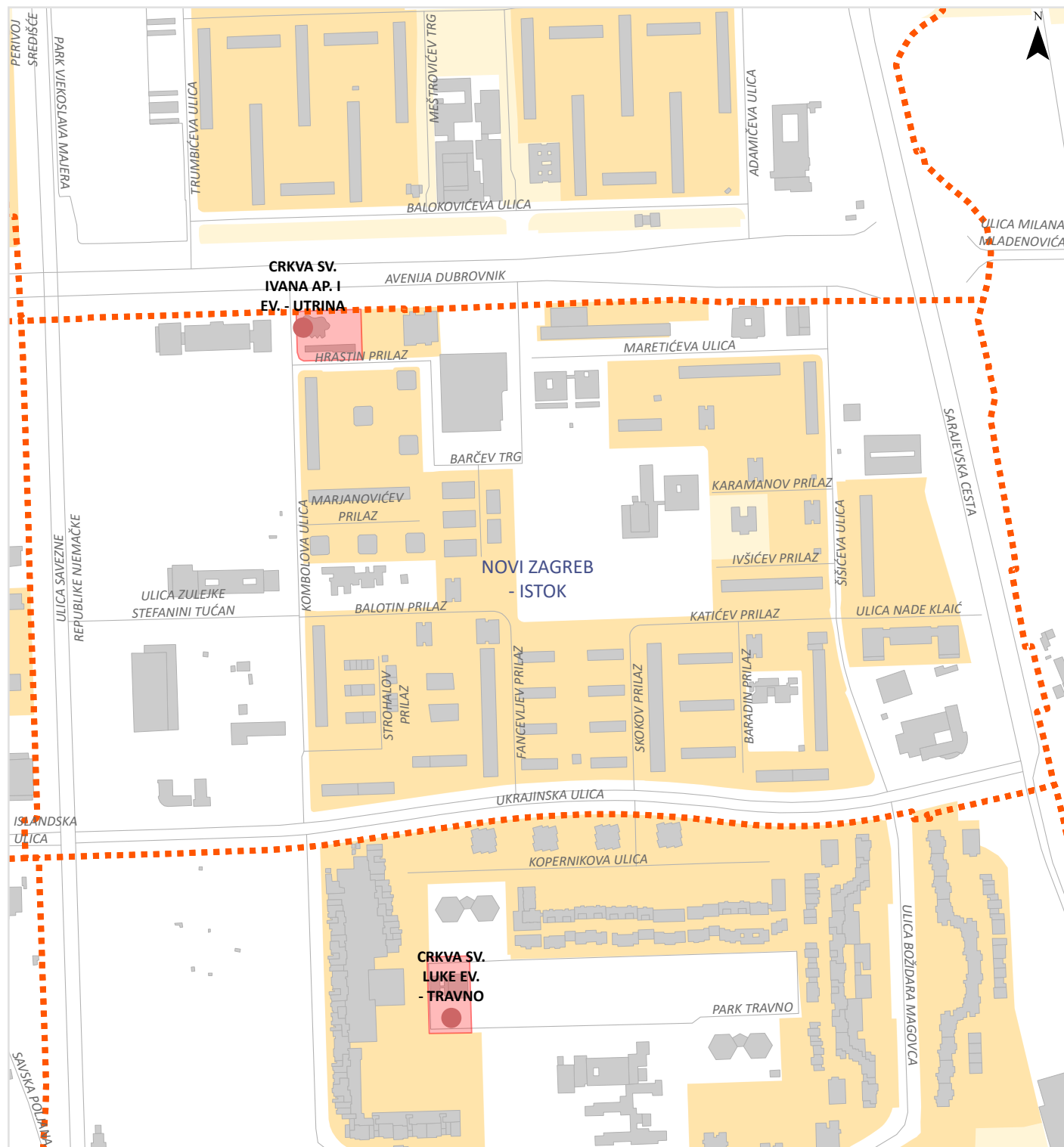
GRADSKA ČETVRT: NOVI ZAGREB - ISTOK

PODACI IZ PROSTORNO-PLANSKE DOKUMENTACIJE:

- D8 - PLANIRANA JAVNA I DRUŠTVENA NAMJENA - VJERSKA
- PROSTORNI PLAN GRADA ZAGREBA
- GUP GRADA ZAGREBA
- GUP SESVETA
- GRADSKA ČETVRT
- POSTOJEĆE STANJE STAMBENE I MJEŠOVITE NAMJENE 2011.
- PLAN ŠIRENJA STAMBENE I MJEŠOVITE NAMJENE

KLASA: 350-07/20-004/3
RIMOKATOLIČKE ŽUPE NA PODRUČJU GRADA ZAGREBA

GRAD ZAGREB
GRADSKI URED ZA STRATEGIJSKO PLANIRANJE I RAZVOJ GRADA
veljača 2020.



- GRANICE ŽUPA (1998.)
- CRKVE (RIMOKATOLIČKE ŽUPE)

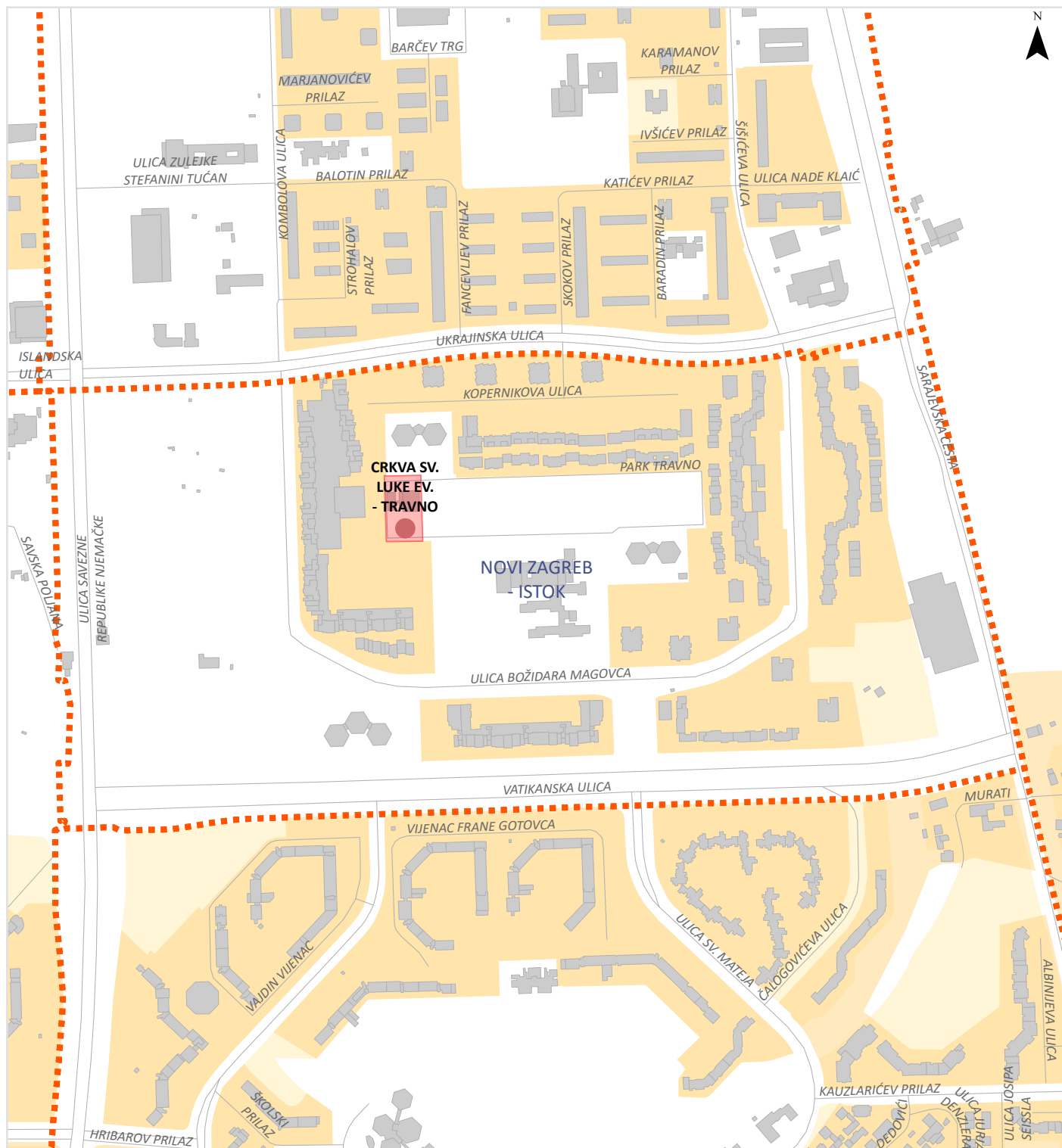
NAZIV ŽUPE: SV. IVANA EVANĐELISTA I APOSTOLA
 LOKACIJA: UTRINE
 NAZIV CRKVE: SV. IVANA EVANĐELISTA I APOSTOLA
 ADRESA: HRASTIN PRILAZ 1
 GRADSKA ČETVRT: NOVI ZAGREB - ISTOK

PODACI IZ PROSTORNO-PLANSKE DOKUMENTACIJE:

- D8 - PLANIRANA JAVNA I DRUŠTVENA NAMJENA - VJERSKA
- PROSTORNI PLAN GRADA ZAGREBA
- GUP GRADA ZAGREBA
- GUP SESVETA
- GRADSKA ČETVRT
- POSTOJEĆE STANJE STAMBENE I MJEŠOVITE NAMJENE 2011.
- PLAN ŠIRENJA STAMBENE I MJEŠOVITE NAMJENE

KLASA: 350-07/20-004/3
RIMOKATOLIČKE ŽUPE NA PODRUČJU GRADA ZAGREBA

GRAD ZAGREB
 GRADSKI URED ZA STRATEGIJSKO PLANIRANJE I RAZVOJ GRADA
 veljača 2020.



0 70 140 210
m

- GRANICE ŽUPA (1998.)
- CRKVE (RIMOKATOLIČKE ŽUPE)

NAZIV ŽUPE: SV. LUKE EVANĐELISTA
LOKACIJA: TRAVNO
NAZIV CRKVE: SV. LUKE EVANĐELISTA
ADRESA: BOŽIDARA MAGOVCA 101B
GRADSKA ČETVRT: NOVI ZAGREB - ISTOK

PODACI IZ PROSTORNO-PLANSKE DOKUMENTACIJE:

- D8 - PLANIRANA JAVNA I DRUŠTVENA NAMJENA - VJERSKA
- PROSTORNI PLAN GRADA ZAGREBA
- GUP GRADA ZAGREBA
- GUP SESVETA
- GRADSKA ČETVRT
- POSTOJEĆE STANJE STAMBENE I MJEŠOVITE NAMJENE 2011.
- PLAN ŠIRENJA STAMBENE I MJEŠOVITE NAMJENE

KLASA: 350-07/20-004/3
RIMOKATOLIČKE ŽUPE NA PODRUČJU GRADA ZAGREBA

GRAD ZAGREB
GRADSKI URED ZA STRATEGIJSKO PLANIRANJE I RAZVOJ GRADA
veljača 2020.



0 90 180 270
m

GRANICE ŽUPA (1998.)

CRKVE (RIMOKATOLIČKE ŽUPE)

NAZIV ŽUPE: SV. MATEJA APOSTOLA I EVANĐELISTA

LOKACIJA: DUGAVE

NAZIV CRKVE: SV. MATEJA APOSTOLA I EVANĐELISTA

ADRESA: ULICA SV. MATEJA 87

GRADSKA ČETVRT: NOVI ZAGREB - ISTOK

PODACI IZ PROSTORNO-PLANSKE DOKUMENTACIJE:

D8 - PLANIRANA JAVNA I DRUŠTVENA NAMJENA - VJERSKA

PROSTORNI PLAN GRADA ZAGREBA

GUP GRADA ZAGREBA

GUP SESVETA

GRADSKA ČETVRT

POSTOJEĆE STANJE STAMBENE I MJEŠOVITE NAMJENE 2011.

PLAN ŠIRENJA STAMBENE I MJEŠOVITE NAMJENE

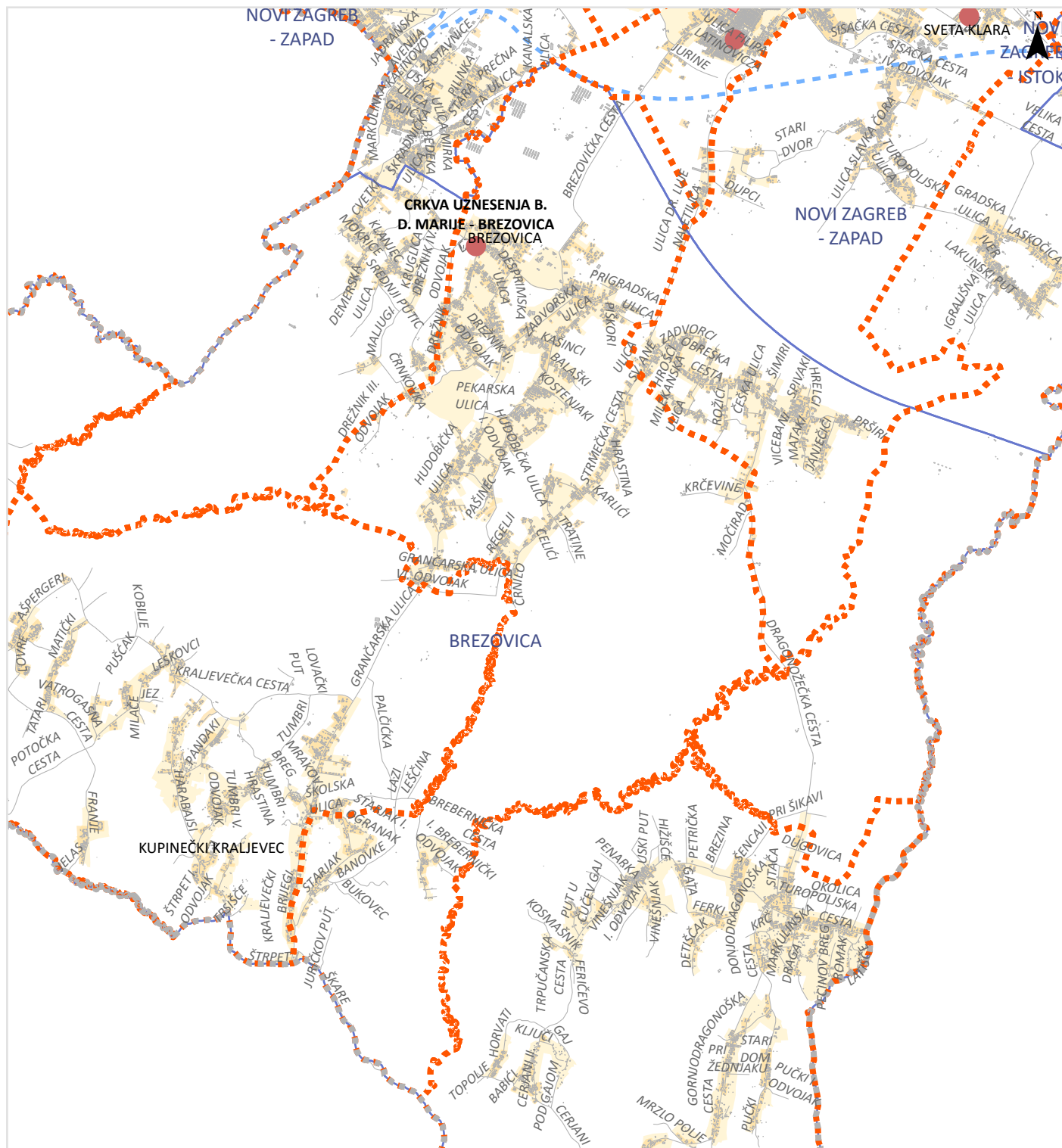
KLASA: 350-07/20-004/3

RIMOKATOLIČKE ŽUPE NA PODRUČJU GRADA ZAGREBA

GRAD ZAGREB

GRADSKI URED ZA STRATEGIJSKO PLANIRANJE I RAZVOJ GRADA
veljača 2020.

61. UZNESENJA BLAŽENE DJEVICE MARIJE



0 690 1380 2070
m

- GRANICE ŽUPA (1998.)
- CRKVE (RIMOKATOLIČKE ŽUPE)

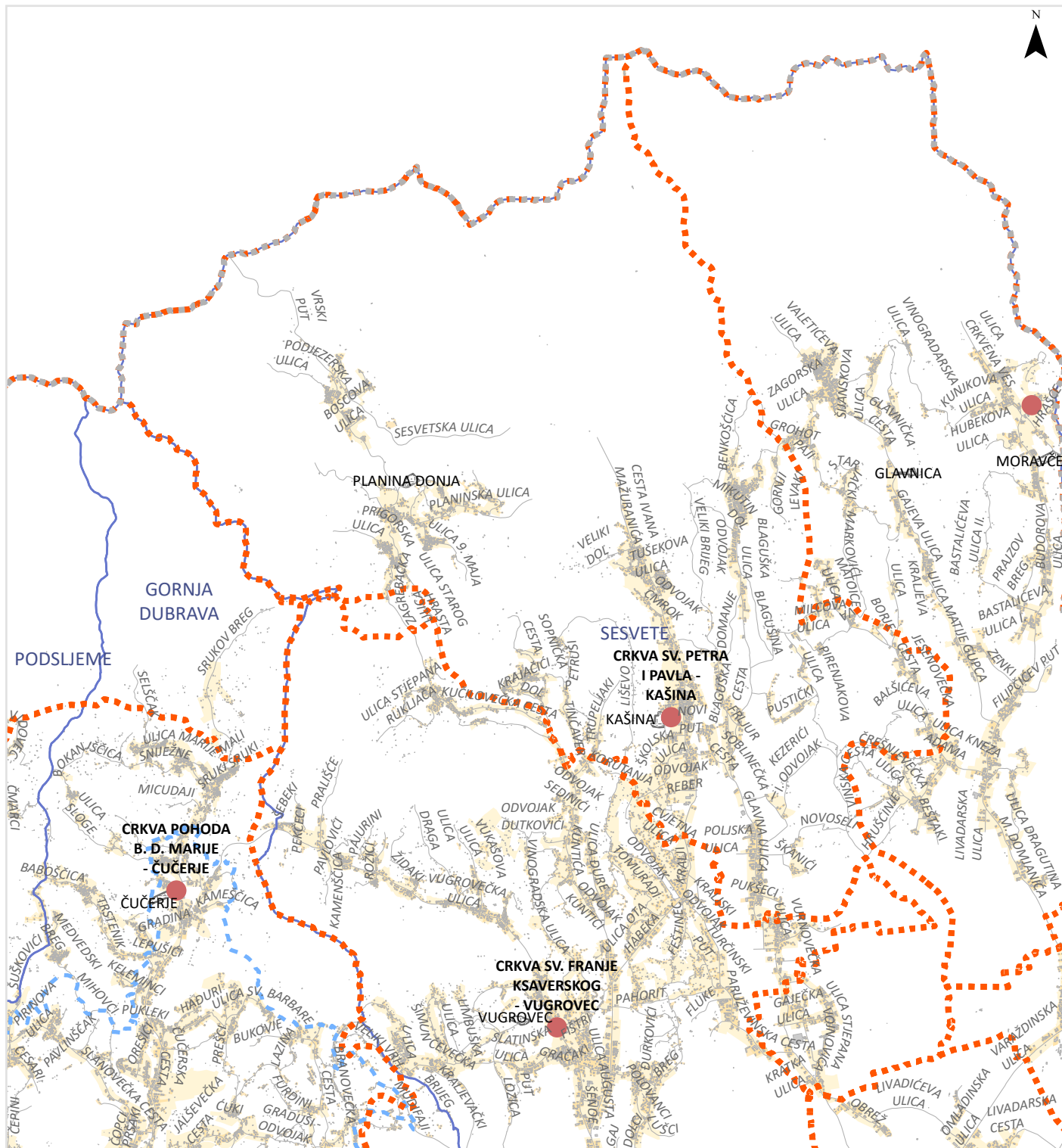
NAZIV ŽUPE: UZNESENJA BLAŽENE DJEVICE MARIJE
 LOKACIJA: BREZOVICA
 NAZIV CRKVE: UZNESENJA BLAŽENE DJEVICE MARIJE
 ADRESA: GOLOBREŠKA 21
 GRADSKA ČETVRT: BREZOVICA

PODACI IZ PROSTORNO-PLANSKE DOKUMENTACIJE:

- D8 - PLANIRANA JAVNA I DRUŠTVENA NAMJENA - VJERSKA
- PROSTORNI PLAN GRADA ZAGREBA
- GUP GRADA ZAGREBA
- GUP SESVETA
- GRADSKA ČETVRT
- POSTOJEĆE STANJE STAMBENE I MJEŠOVITE NAMJENE 2011.
- PLAN ŠIRENJA STAMBENE I MJEŠOVITE NAMJENE

KLASA: 350-07/20-004/3
RIMOKATOLIČKE ŽUPE NA PODRUČJU GRADA ZAGREBA

GRAD ZAGREB
 GRADSKI URED ZA STRATEGIJSKO PLANIRANJE I RAZVOJ GRADA
 veljača 2020.



0 590 1180 1770
m

- GRANICE ŽUPA (1998.)
- CRKVE (RIMOKATOLIČKE ŽUPE)

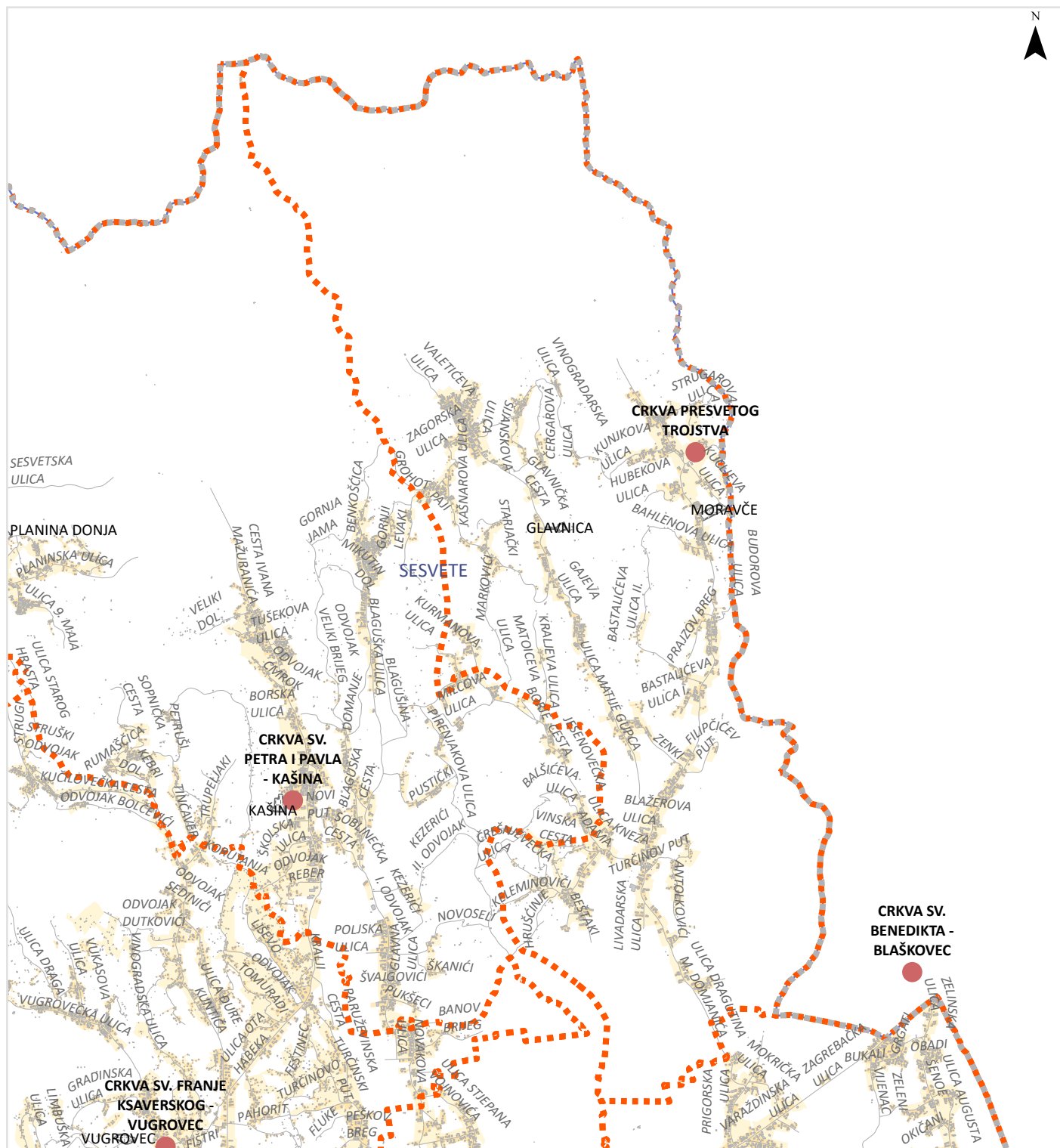
NAZIV ŽUPE: SV. PETRA I PAVLA
LOKACIJA: KAŠINA
NAZIV CRKVE: SV. PETRA I PAVLA
ADRESA: VINOGRADSKA 1
GRADSKA ČETVRT: SESVETE

PODACI IZ PROSTORNO-PLANSKE DOKUMENTACIJE:

- D8 - PLANIRANA JAVNA I DRUŠTVENA NAMJENA - VJERSKA
- PROSTORNI PLAN GRADA ZAGREBA
- GUP GRADA ZAGREBA
- GUP SESVETA
- GRADSKA ČETVRT
- POSTOJEĆE STANJE STAMBENE I MJESOVITE NAMJENE 2011.
- PLAN ŠIRENJA STAMBENE I MJESOVITE NAMJENE

KLASA: 350-07/20-004/3
RIMOKATOLIČKE ŽUPE NA PODRUČJU GRADA ZAGREBA

GRAD ZAGREB
GRADSKI URED ZA STRATEGIJSKO PLANIRANJE I RAZVOJ GRADA
veljača 2020.



0 525 1 050 1 575
m

GRANICE ŽUPA (1998.)

CRKVE (RIMOKATOLIČKE ŽUPE)

NAZIV ŽUPE: PRESVETOG TROJSTVA

LOKACIJA: MORAVČE

NAZIV CRKVE: PRESVETOG TROJSTVA

ADRESA: BENKOVA ULICA 1, BELOVAR

GRADSKA ČETVRT: SESVETE

PODACI IZ PROSTORNO-PLANSKE DOKUMENTACIJE:

D8 - PLANIRANA JAVNA I DRUŠTVENA NAMJENA - VJERSKA

PROSTORNI PLAN GRADA ZAGREBA

GUP GRADA ZAGREBA

GUP SESVETA

GRADSKA ČETVRT

POSTOJEĆE STANJE STAMBENE I MJEŠOVITE NAMJENE 2011.

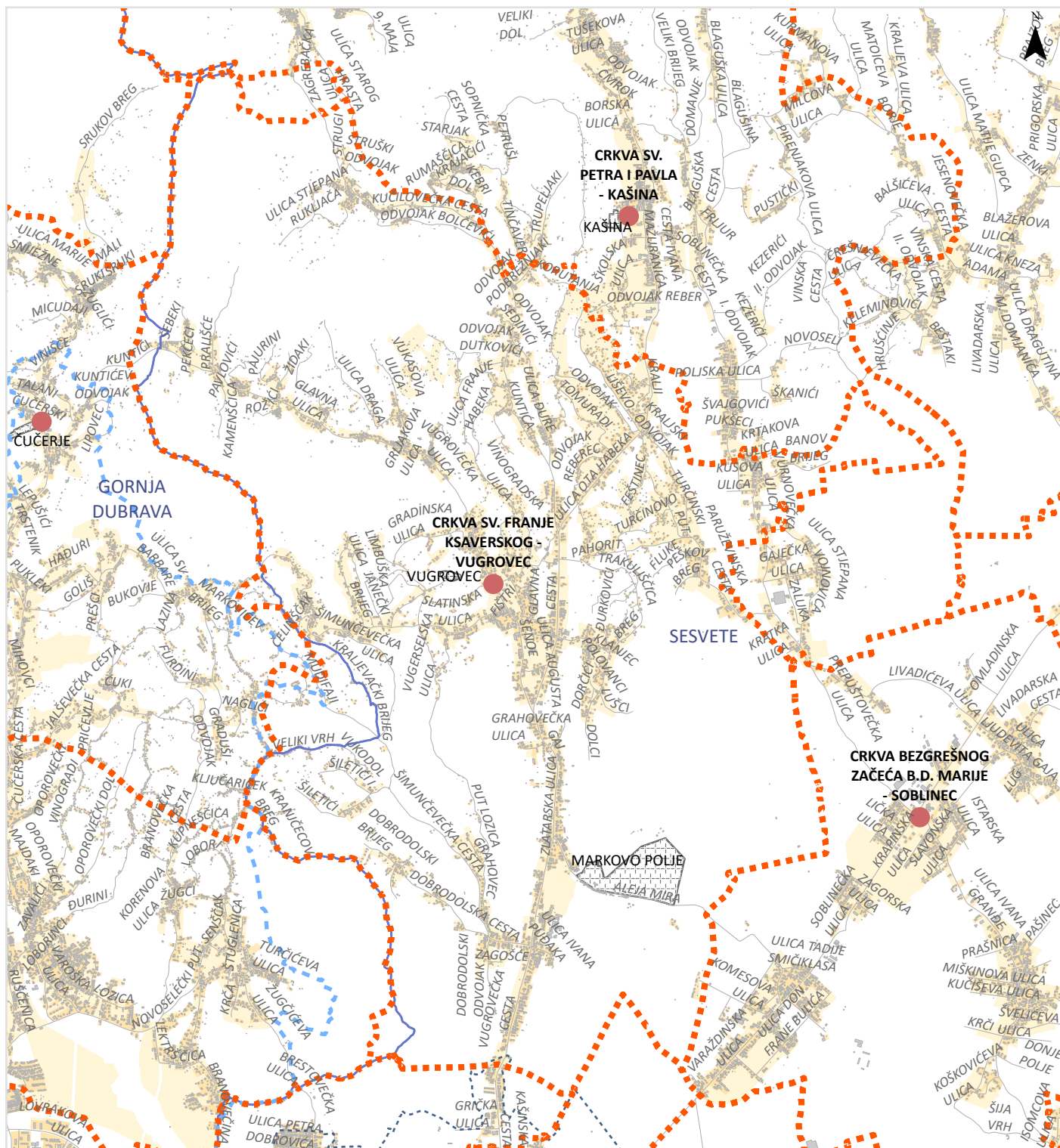
PLAN ŠIRENJA STAMBENE I MJEŠOVITE NAMJENE

KLASA: 350-07/20-004/3

RIMOKATOLIČKE ŽUPE NA PODRUČJU GRADA ZAGREBA

GRAD ZAGREB

GRADSKI URED ZA STRATEGIJSKO PLANIRANJE I RAZVOJ GRADA
veljača 2020.



0 500 1000 1500
m

- GRANICE ŽUPA (1998.)
- CRKVE (RIMOKATOLIČKE ŽUPE)

NAZIV ŽUPE: SV. FRANJE KSAVERSKOG
 LOKACIJA: VUGROVEC
 NAZIV CRKVE: SV. FRANJE KSAVERSKOG
 ADRESA: ULICA AUGUSTA ŠENOEA 54, VUGROVEC
 GRADSKA ČETVRT: SESVETE

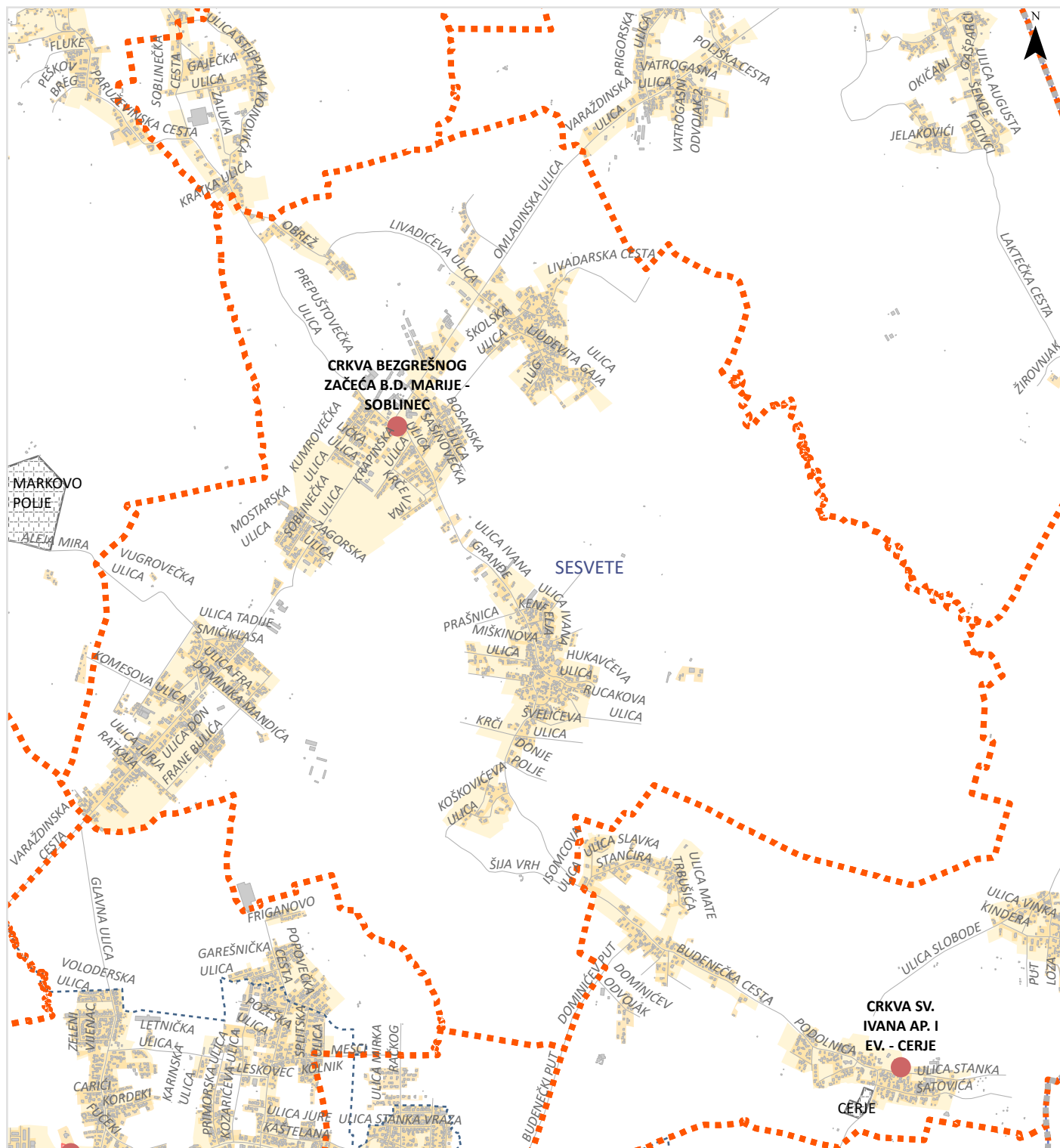
PODACI IZ PROSTORNO-PLANSKE DOKUMENTACIJE:

- D8 - PLANIRANA JAVNA I DRUŠTVENA NAMJENA - VJERSKA
- PROSTORNI PLAN GRADA ZAGREBA
- GUP GRADA ZAGREBA
- GUP SESVETA
- GRADSKA ČETVRT
- POSTOJEĆE STANJE STAMBENE I MJEŠOVITE NAMJENE 2011.
- PLAN ŠIRENJA STAMBENE I MJEŠOVITE NAMJENE

KLASA: 350-07/20-004/3
RIMOKATOLIČKE ŽUPE NA PODRUČJU GRADA ZAGREBA

GRAD ZAGREB
 GRADSKI URED ZA STRATEGIJSKI PLANIRANJE I RAZVOJ GRADA
 veljača 2020.

65. BEZGREŠNOG ZAČEĆA BLAŽENE DJEVICE MARIJE



0 350 700 1 050
m

GRANICE ŽUPA (1998.)

CRKVE (RIMOKATOLIČKE ŽUPE)

NAZIV ŽUPE: BEZGREŠNOG ZAČEĆA BLAŽENE DJEVICE MARIJE

LOKACIJA: SOBLINEC

NAZIV CRKVE: BEZGREŠNOG ZAČEĆA BLAŽENE DJEVICE MARIJE

ADRESA: SLAVONSKA B.B.

GRADSKA ČETVRT: SESVETE

PODACI IZ PROSTORNO-PLANSKE DOKUMENTACIJE:

D8 - PLANIRANA JAVNA I DRUŠTVENA NAMJENA - VJERSKA

PROSTORNI PLAN GRADA ZAGREBA

GUP GRADA ZAGREBA

GUP SESVETA

GRADSKA ČETVRT

POSTOJEĆE STANJE STAMBENE I MJEŠOVITE NAMJENE 2011.

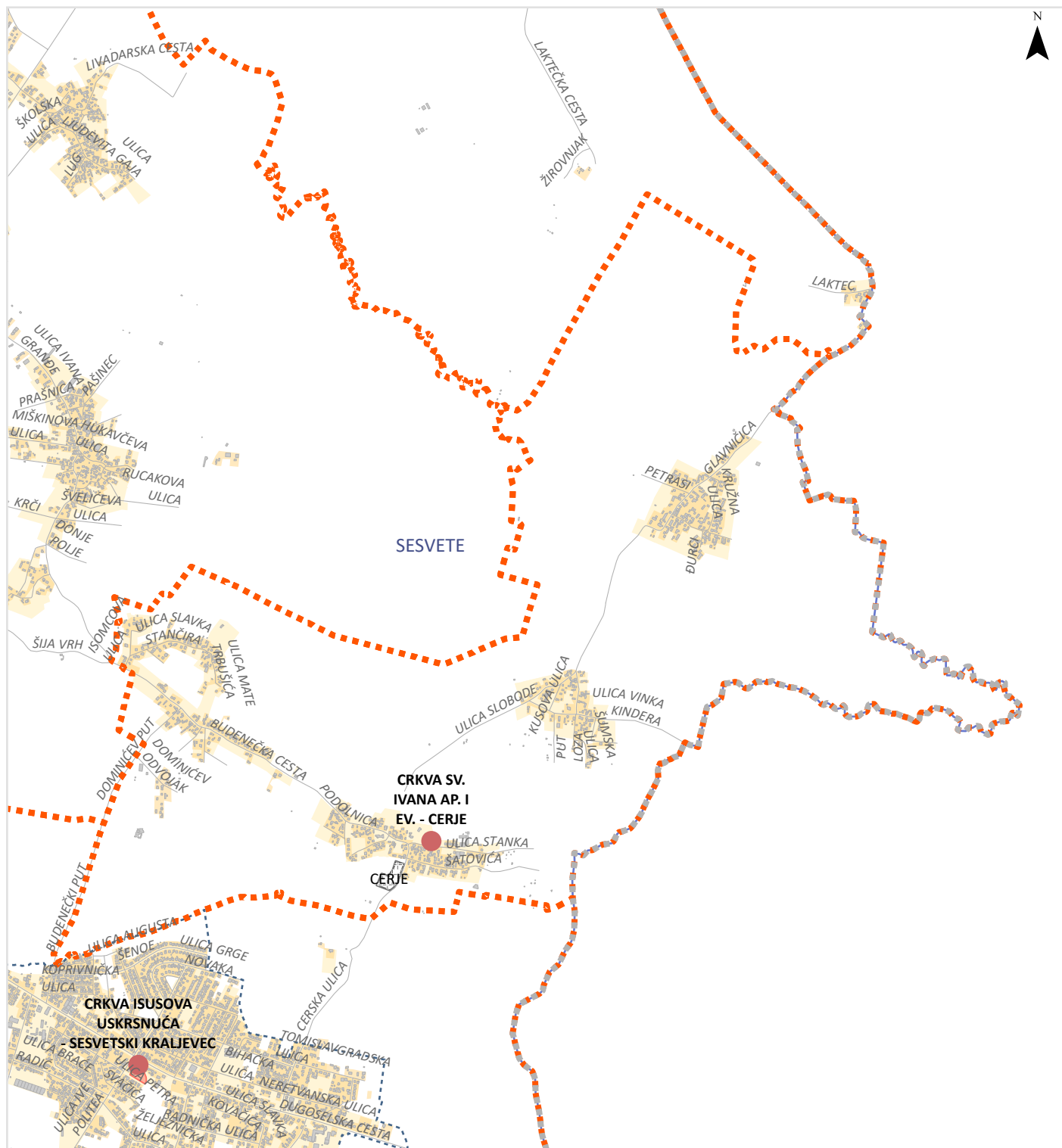
PLAN ŠIRENJA STAMBENE I MJEŠOVITE NAMJENE

KLASA: 350-07/20-004/3

RIMOKATOLIČKE ŽUPE NA PODRUČJU GRADA ZAGREBA

GRAD ZAGREB

GRADSKI URED ZA STRATEGIJSKO PLANIRANJE I RAZVOJ GRADA
veljača 2020.



0 360 720 1 080
m

- GRANICE ŽUPA (1998.)
- CRKVE (RIMOKATOLIČKE ŽUPE)

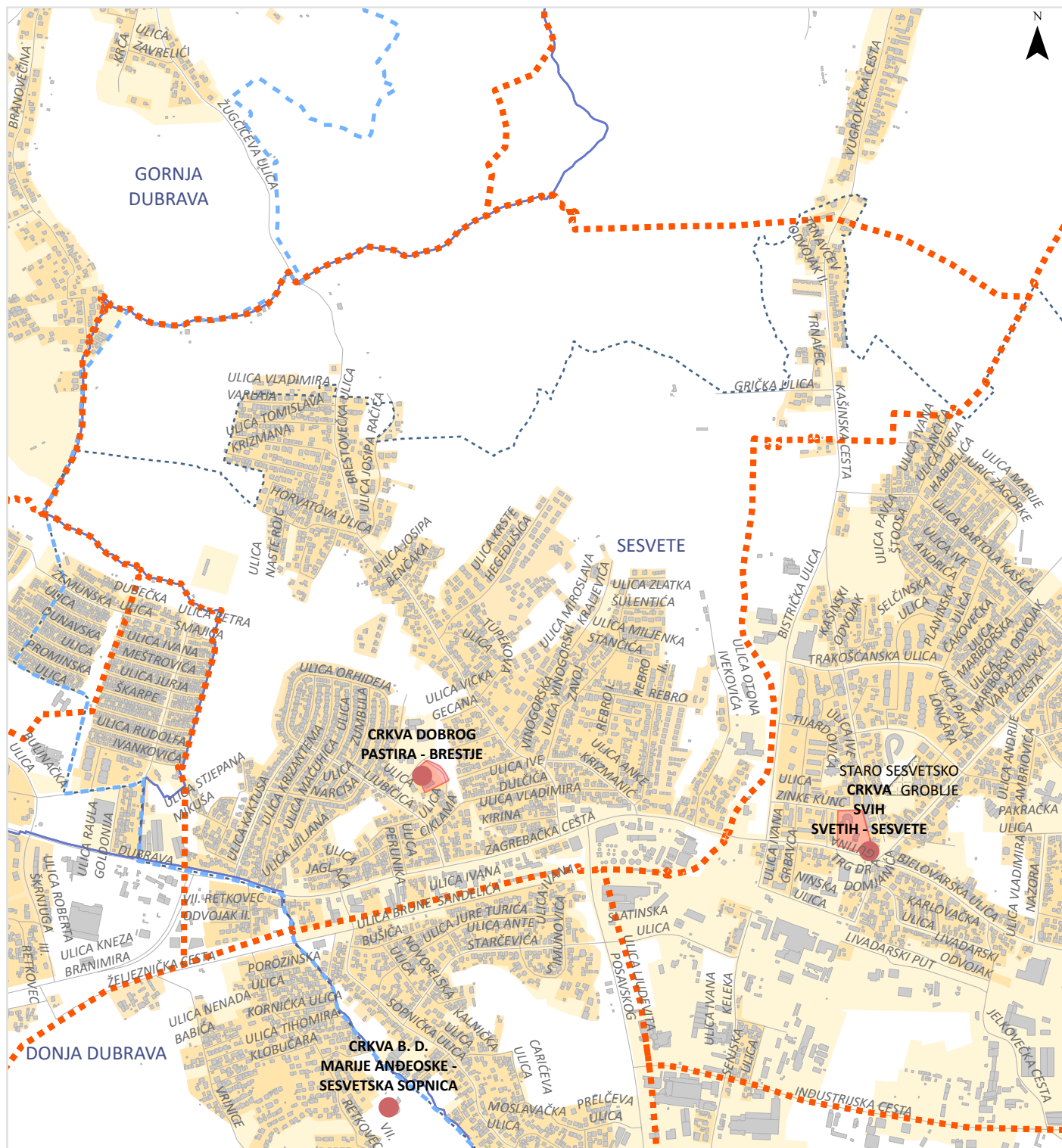
NAZIV ŽUPE: SV. IVANA APOSTOLA I EVANĐELISTA
 LOKACIJA: CERJE
 NAZIV CRKVE: SV. IVANA APOSTOLA I EVANĐELISTA
 ADRESA: SVETOG MARTINA 1
 GRADSKA ČETVRT: SESVETE

PODACI IZ PROSTORNO-PLANSKE DOKUMENTACIJE:



- D8 - PLANIRANA JAVNA I DRUŠTVENA NAMJENA - VJERSKA
- PROSTORNI PLAN GRADA ZAGREBA
- GUP GRADA ZAGREBA
- GUP SESVETA
- GRADSKA ČETVRT
- POSTOJEĆE STANJE STAMBENE I MJEŠOVITE NAMJENE 2011.
- PLAN ŠIRENJA STAMBENE I MJEŠOVITE NAMJENE

KLASA: 350-07/20-004/3
RIMOKATOLIČKE ŽUPE NA PODRUČJU GRADA ZAGREBA








GRAD ZAGREB
 GRADSKI URED ZA STRATEGIJSKO PLANIRANJE I RAZVOJ GRADA
 veljača 2020.



0 180 360 540
m

 GRANICE ŽUPA (1998.)
 CRKVE (RIMOKATOLIČKE ŽUPE)
 NAZIV ŽUPE: DOBROG PASTIRA
 LOKACIJA: BRESTJE
 NAZIV CRKVE: DOBROG PASTIRA
 ADRESA: CIKLAMA 2A, BRESTJE
 GRADSKA ČETVRT: SESVETE

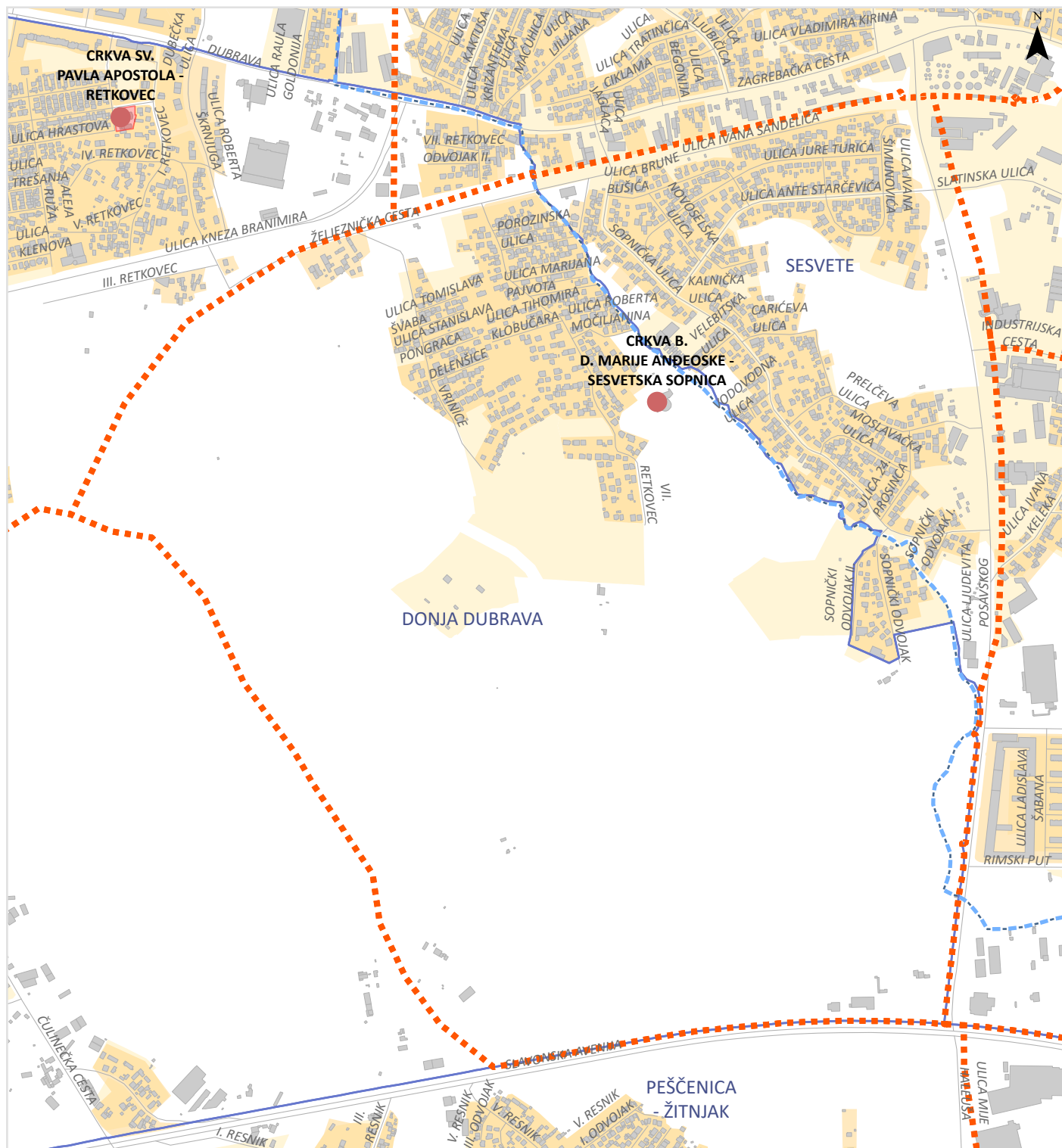
PODACI IZ PROSTORNO-PLANSKE DOKUMENTACIJE:

-  D8 - PLANIRANA JAVNA I DRUŠTVENA NAMJENA - VJERSKA
-  PROSTORNI PLAN GRADA ZAGREBA
-  GUP GRADA ZAGREBA
-  GUP SESVETA
-  GRADSKA ČETVRT
-  POSTOJEĆE STANJE STAMBENE I MJEŠOVITE NAMJENE 2011.
-  PLAN ŠIRENJA STAMBENE I MJEŠOVITE NAMJENE

KLASA: 350-07/20-004/3
RIMOKATOLIČKE ŽUPE NA PODRUČJU GRADA ZAGREBA

GRAD ZAGREB
 GRADSKI URED ZA STRATEGIJSKO PLANIRANJE I RAZVOJ GRADA
 veljača 2020.

68. BLAŽENE DJEVICE MARIJE ANĐEOSKE



0 140 280 420
|-----|-----|-----|-----|
m

- GRANICE ŽUPA (1998.)
- CRKVE (RIMOKATOLIČKE ŽUPE)

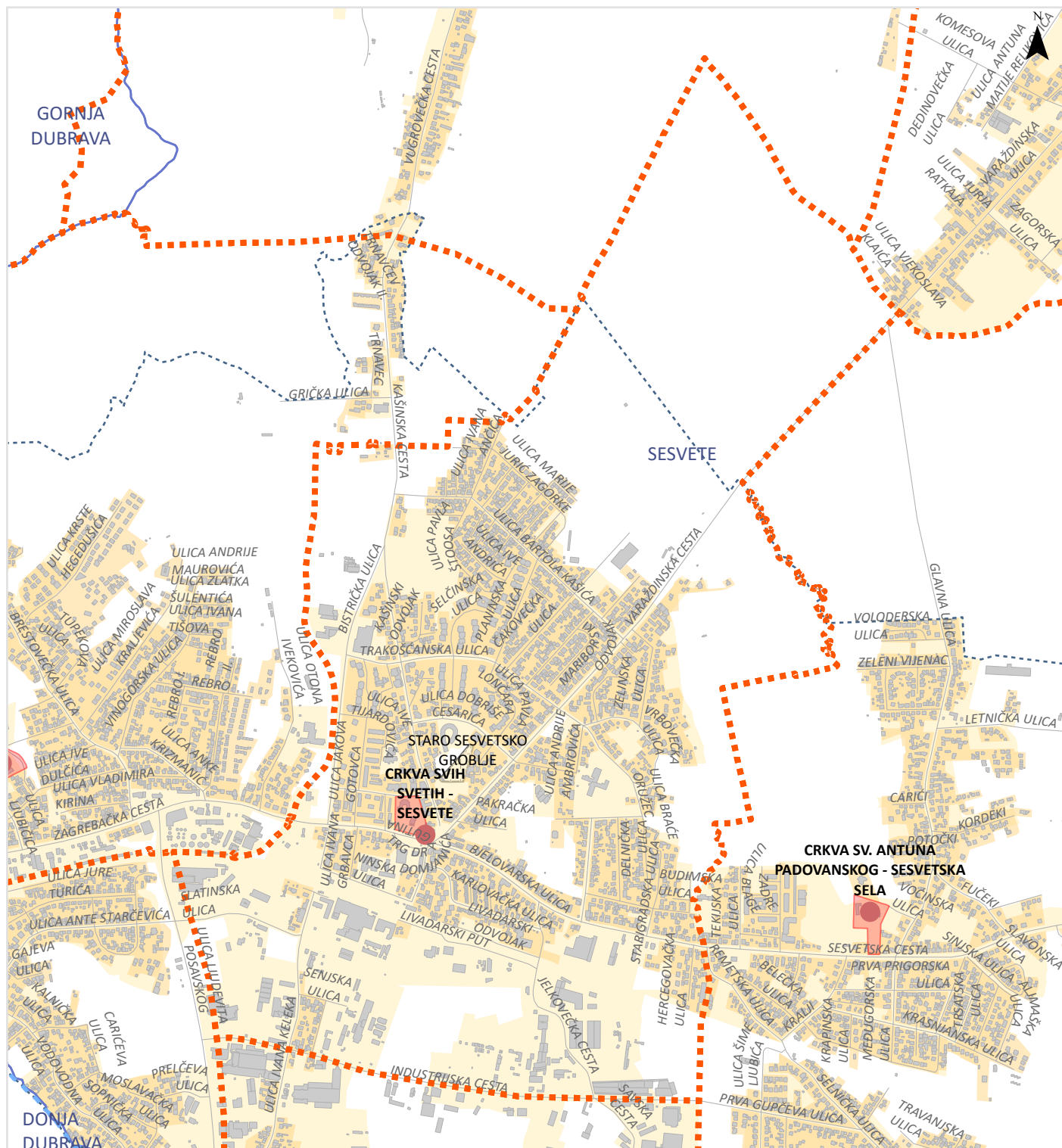
NAZIV ŽUPE: BLAŽENE DJEVICE MARIJE ANĐEOSKE
 LOKACIJA: SESVETSKA SOPNICA
 NAZIV CRKVE: BLAŽENE DJEVICE MARIJE ANĐEOSKE
 ADRESA: UL. ROBERTA MOČILJANINA 14A
 GRADSKA ČETVRT: DONJA DUBRAVA

PODACI IZ PROSTORNO-PLANSKE DOKUMENTACIJE:

- D8 - PLANIRANA JAVNA I DRUŠTVENA NAMJENA - VJERSKA
- PROSTORNI PLAN GRADA ZAGREBA
- GUP GRADA ZAGREBA
- GUP SESVETA
- GRADSKA ČETVRT
- POSTOJEĆE STANJE STAMBENE I MJEŠOVITE NAMJENE 2011.
- PLAN ŠIRENJA STAMBENE I MJEŠOVITE NAMJENE

KLASA: 350-07/20-004/3
RIMOKATOLIČKE ŽUPE NA PODRUČJU GRADA ZAGREBA

GRAD ZAGREB
 GRADSKI URED ZA STRATEGIJSKO PLANIRANJE I RAZVOJ GRADA
 veljača 2020.



0 190 380 570
m

- GRANICE ŽUPA (1998.)
- CRKVE (RIMOKATOLIČKE ŽUPE)

NAZIV ŽUPE: SVIH SVETIH

LOKACIJA: SESVETE

NAZIV CRKVE: SVIH SVETIH; SV. IVANA PAVLA II., PAPE

ADRESA: TRG DRAGUTINA DOMJANIĆA 10; DRAGANA PLAMENCA BB

GRADSKA ČETVRT: SESVETE

PODACI IZ PROSTORNO-PLANSKE DOKUMENTACIJE:

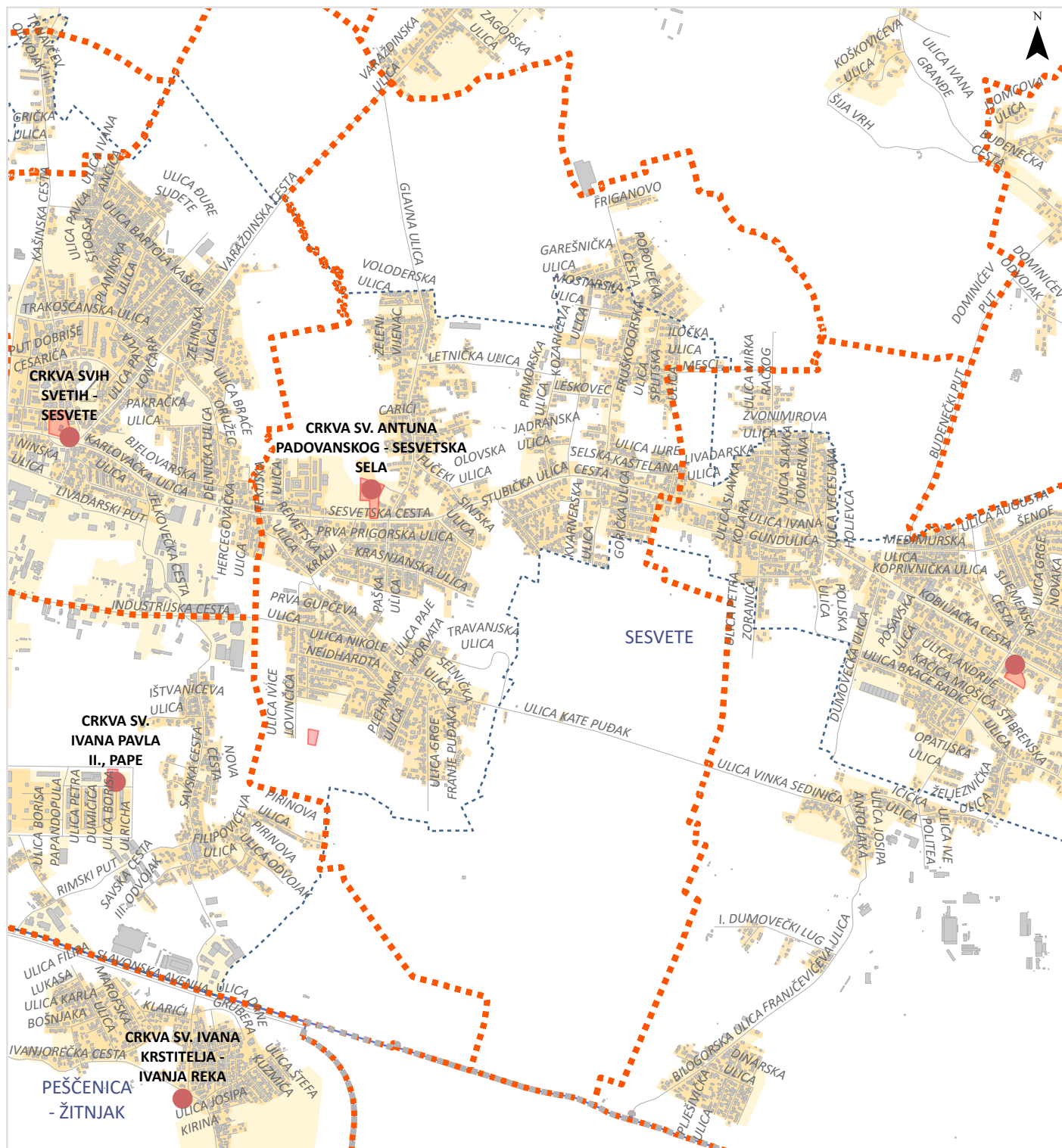
- D8 - PLANIRANA JAVNA I DRUŠTVENA NAMJENA - VJERSKA
- PROSTORNI PLAN GRADA ZAGREBA
- GUP GRADA ZAGREBA
- GUP SESVETA
- GRADSKA ČETVRT
- POSTOJEĆE STANJE STAMBENE I MJEŠOVITE NAMJENE 2011.
- PLAN ŠIRENJA STAMBENE I MJEŠOVITE NAMJENE

KLASA: 350-07/20-004/3

RIMOKATOLIČKE ŽUPE NA PODRUČJU GRADA ZAGREBA

GRAD ZAGREB

GRADSKI URED ZA STRATEGIJSKO PLANIRANJE I RAZVOJ GRADA
veljača 2020.



0 290 580 870
m

- GRANICE ŽUPE (1998.)
- CRKVE (RIMOKATOLIČKE ŽUPE)

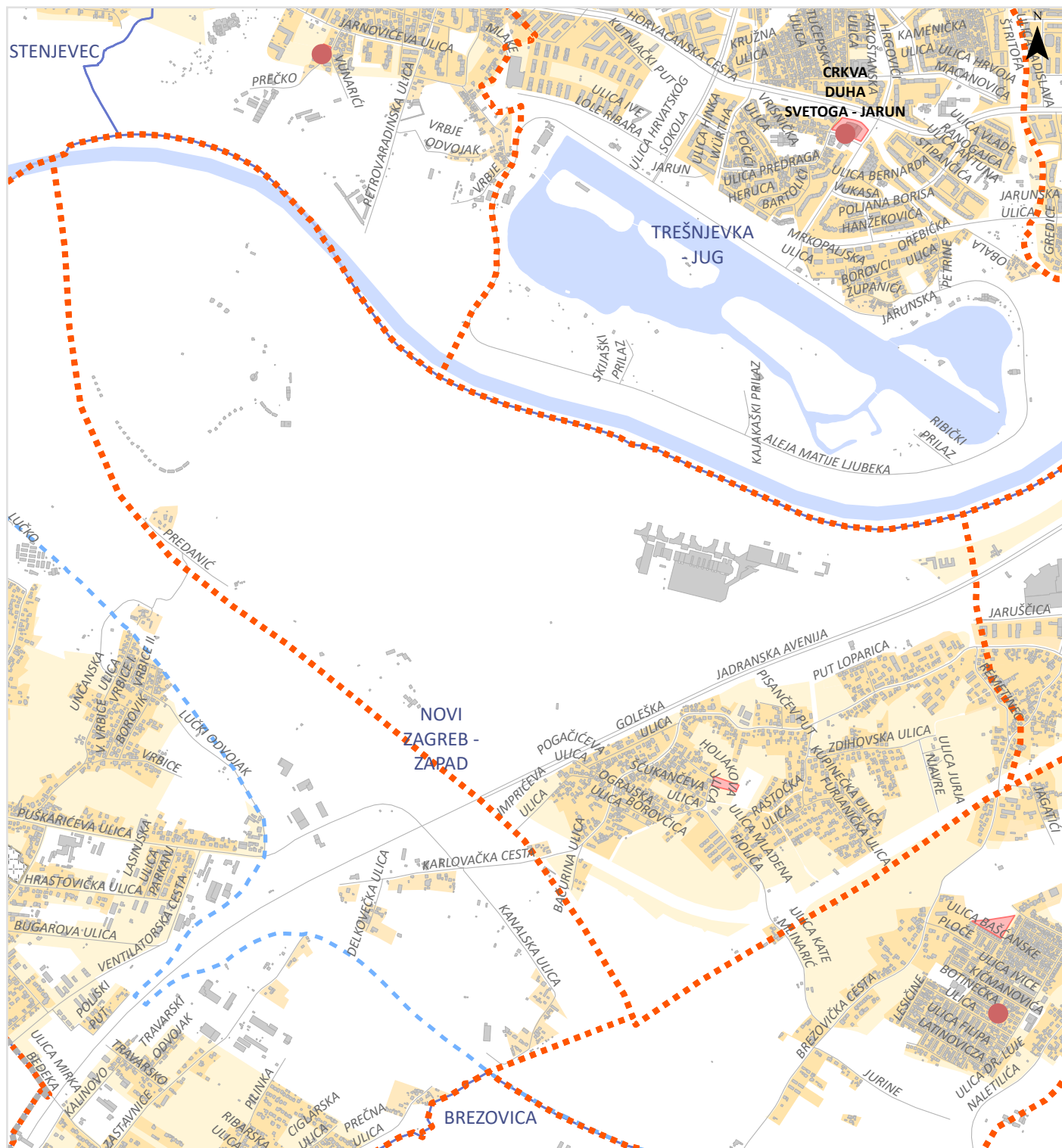
NAZIV ŽUPE: SV. ANTUNA PADOVANSKOG
 LOKACIJA: SESVETSKA SELA
 NAZIV CRKVE: SV. ANTUNA PADOVANSKOG
 ADRESA: VOČINSKA 1
 GRADSKA ČETVRT: SESVETE

PODACI IZ PROSTORNO-PLANSKE DOKUMENTACIJE:

- D8 - PLANIRANA JAVNA I DRUŠTVENA NAMJENA - VJERSKA
- PROSTORNI PLAN GRADA ZAGREBA
- GUP GRADA ZAGREBA
- GUP SESVETA
- GRADSKA ČETVRT
- POSTOJEĆE STANJE STAMBENE I MJESOVITE NAMJENE 2011.
- PLAN ŠIRENJA STAMBENE I MJESOVITE NAMJENE

KLASA: 350-07/20-004/3
 RIMOKATOLIČKE ŽUPE NA PODRUČJU GRADA ZAGREBA

GRAD ZAGREB
 GRADSKI URED ZA STRATEGIJSKO PLANIRANJE I RAZVOJ GRADA
 veljača 2020.



0 250 500 750
m

GRANICE ŽUPA (1998.)

CRKVE (RIMOKATOLIČKE ŽUPE)

NAZIV ŽUPE: MAJKE BOŽJE SNJEŽNE

LOKACIJA: BLATO

NAZIV CRKVE: NEMA CRKVE

ADRESA: /

GRADSKA ČETVRT: NOVI ZAGREB - ZAPAD

PODACI IZ PROSTORNO-PLANSKE DOKUMENTACIJE:

D8 - PLANIRANA JAVNA I DRUŠTVENA NAMJENA - VJERSKA

PROSTORNI PLAN GRADA ZAGREBA

GUP GRADA ZAGREBA

GUP SESVETA

GRADSKA ČETVRT

POSTOJEĆE STANJE STAMBENE I MJESOVITE NAMJENE 2011.

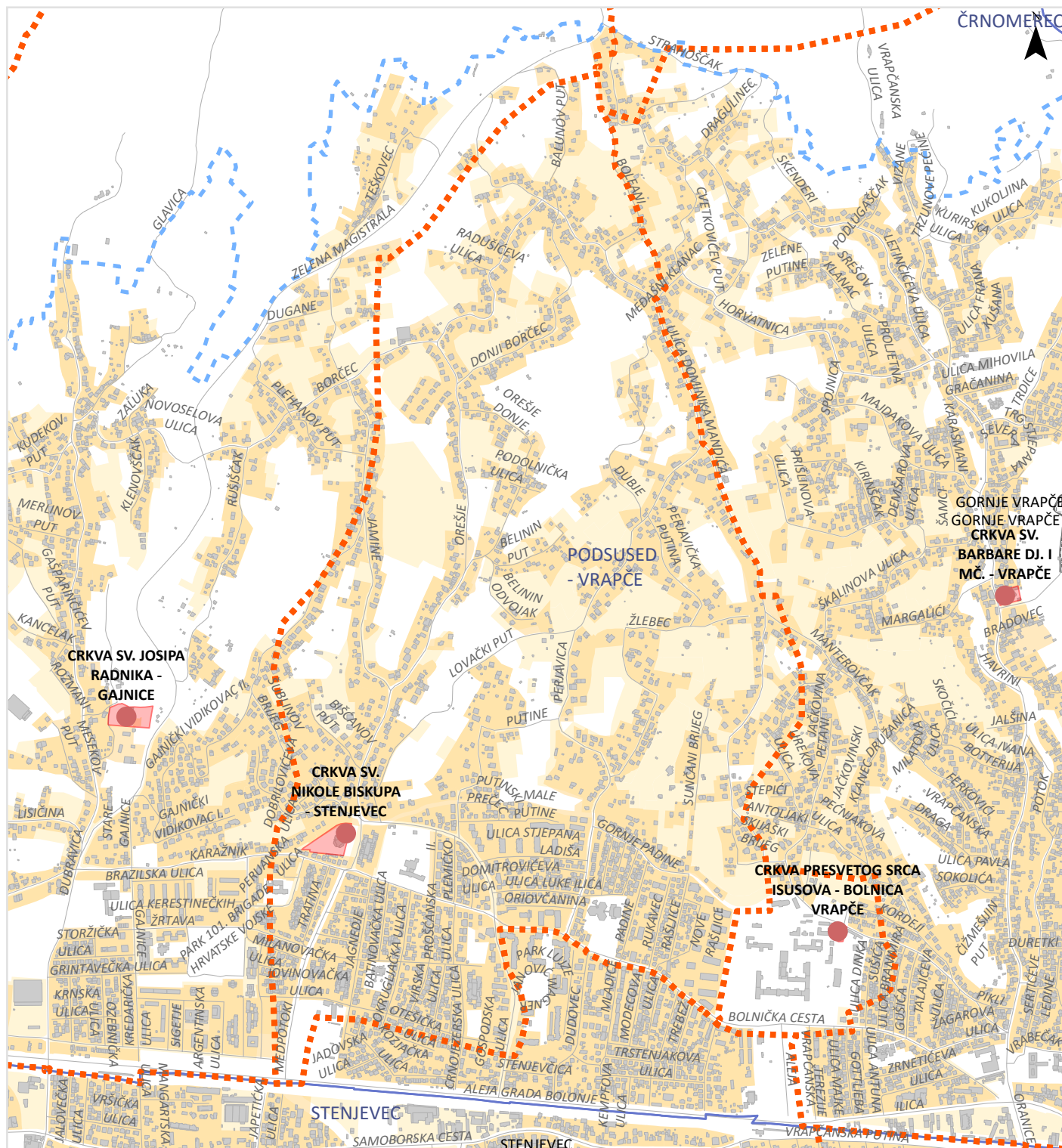
PLAN ŠIRENJA STAMBENE I MJESOVITE NAMJENE

KLASA: 350-07/20-004/3

RIMOKATOLIČKE ŽUPE NA PODRUČJU GRADA ZAGREBA

GRAD ZAGREB

GRADSKI URED ZA STRATEGIJSKO PLANIRANJE I RAZVOJ GRADA
veljača 2020.



0 175 350 525
m

GRANICE ŽUPA (1998.)

CRKVE (RIMOKATOLIČKE ŽUPE)

NAZIV ŽUPE: SV. NIKOLE BISKUPA

LOKACIJA: STENJEVEC

NAZIV CRKVE: SV. NIKOLE BISKUPA

ADRESA: MEDPOTOKI 1A

GRADSKA ČETVRT: PODSUSED - VRAPČE

PODACI IZ PROSTORNO-PLANSKE DOKUMENTACIJE:

D8 - PLANIRANA JAVNA I DRUŠTVENA NAMJENA - VJERSKA

PROSTORNI PLAN GRADA ZAGREBA

GUP GRADA ZAGREBA

GUP SESVETA

GRADSKA ČETVRT

POSTOJEĆE STANJE STAMBENE I MJEŠOVITE NAMJENE 2011.

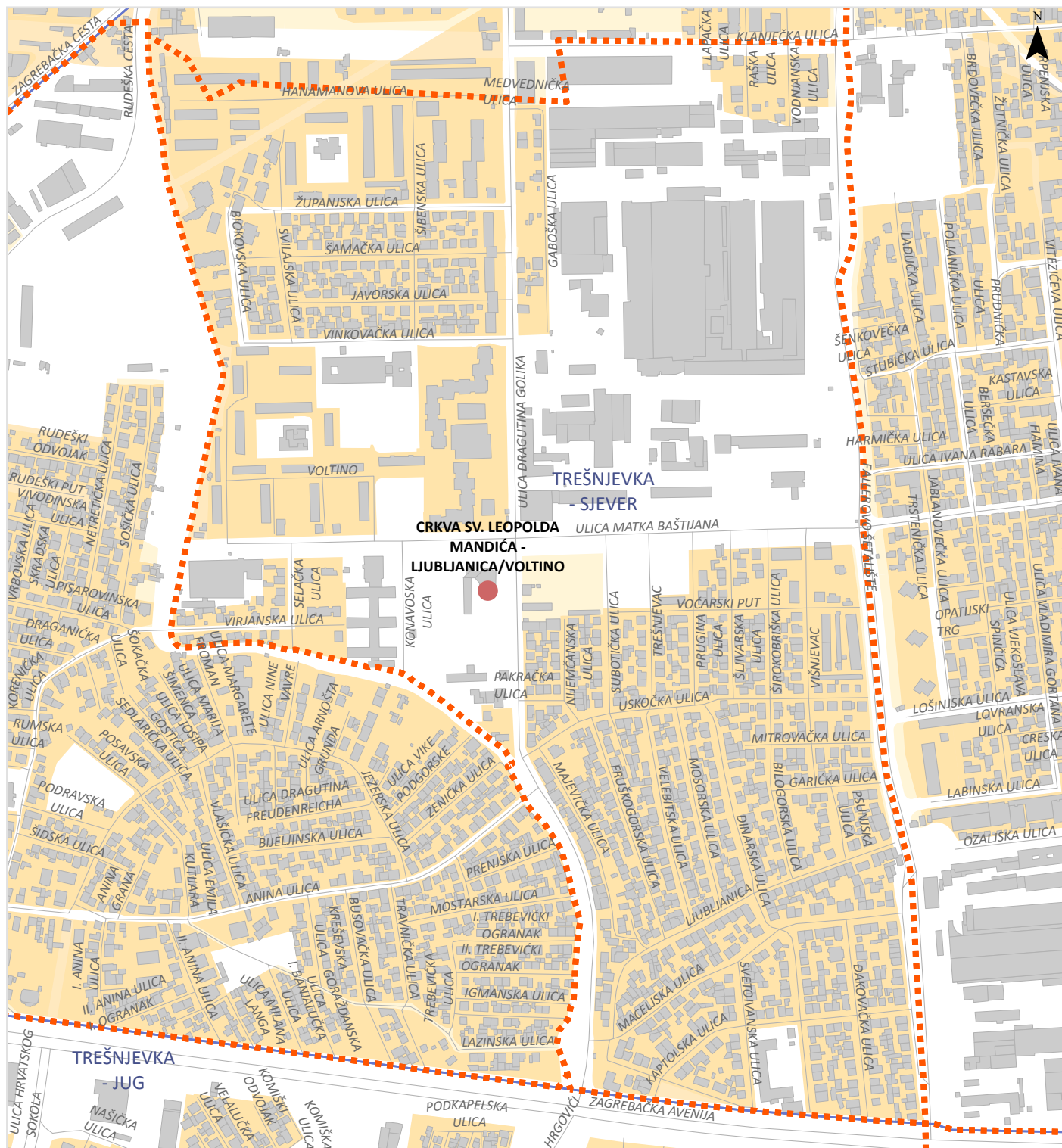
PLAN ŠIRENJA STAMBENE I MJEŠOVITE NAMJENE

KLASA: 350-07/20-004/3

RIMOKATOLIČKE ŽUPE NA PODRUČJU GRADA ZAGREBA

GRAD ZAGREB

GRADSKI URED ZA STRATEGIJSKO PLANIRANJE I RAZVOJ GRADA
veljača 2020.



0 70 140 210
m

- GRANICE ŽUPA (1998.)
- CRKVE (RIMOKATOLIČKE ŽUPE)

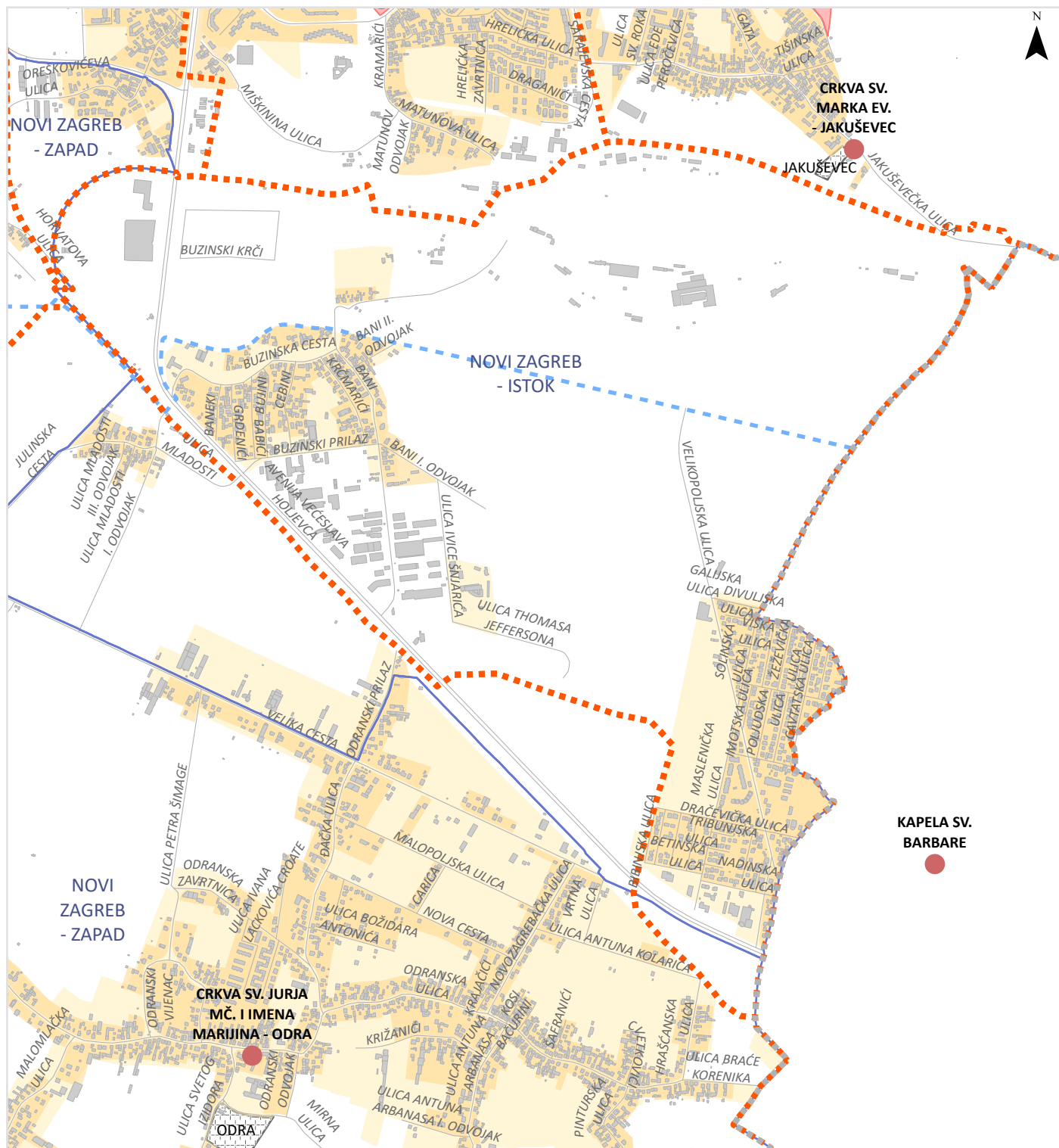
NAZIV ŽUPE: SV. LEOPOLDA MANDIĆA
 LOKACIJA: LJUBLJANICA
 NAZIV CRKVE: SV. LEOPOLDA MANDIĆA
 ADREŠA: DRAGUTINA GOLIKA 42
 GRADSKA ČETVRT: TRJEŠNJEVKA - SJEVER

PODACI IZ PROSTORNO-PLANSKE DOKUMENTACIJE:

- D8 - PLANIRANA JAVNA I DRUŠTVENA NAMJENA - VJERSKA
- PROSTORNI PLAN GRADA ZAGREBA
- GUP GRADA ZAGREBA
- GUP SESVETA
- GRADSKA ČETVRT
- POSTOJEĆE STANJE STAMBENE I MJEŠOVITE NAMJENE 2011.
- PLAN ŠIRENJA STAMBENE I MJEŠOVITE NAMJENE

KLASA: 350-07/20-004/3
RIMOKATOLIČKE ŽUPE NA PODRUČJU GRADA ZAGREBA

GRAD ZAGREB
 GRADSKI URED ZA STRATEGIJSKO PLANIRANJE I RAZVOJ GRADA
 veljača 2020.



0 200 400 600
m

GRANICE ŽUPA (1998.)

CRKVE (RIMOKATOLIČKE ŽUPE)

NAZIV ŽUPE: SV. BARBARE

LOKACIJA: VELIKO POLJE

NAZIV CRKVE: KAPELA SV. BARBARE

ADRESA: ŠKOLSKA ULICA 33, VELIKA MLAKA

GRADSKA ČETVRT: NOVI ZAGREB - ISTOK

PODACI IZ PROSTORNO-PLANSKE DOKUMENTACIJE:

D8 - PLANIRANA JAVNA I DRUŠTVENA NAMJENA - VJERSKA

PROSTORNI PLAN GRADA ZAGREBA

GUP GRADA ZAGREBA

GUP SESVETA

GRADSKA ČETVRT

POSTOJEĆE STANJE STAMBENE I MJEŠOVITE NAMJENE 2011.

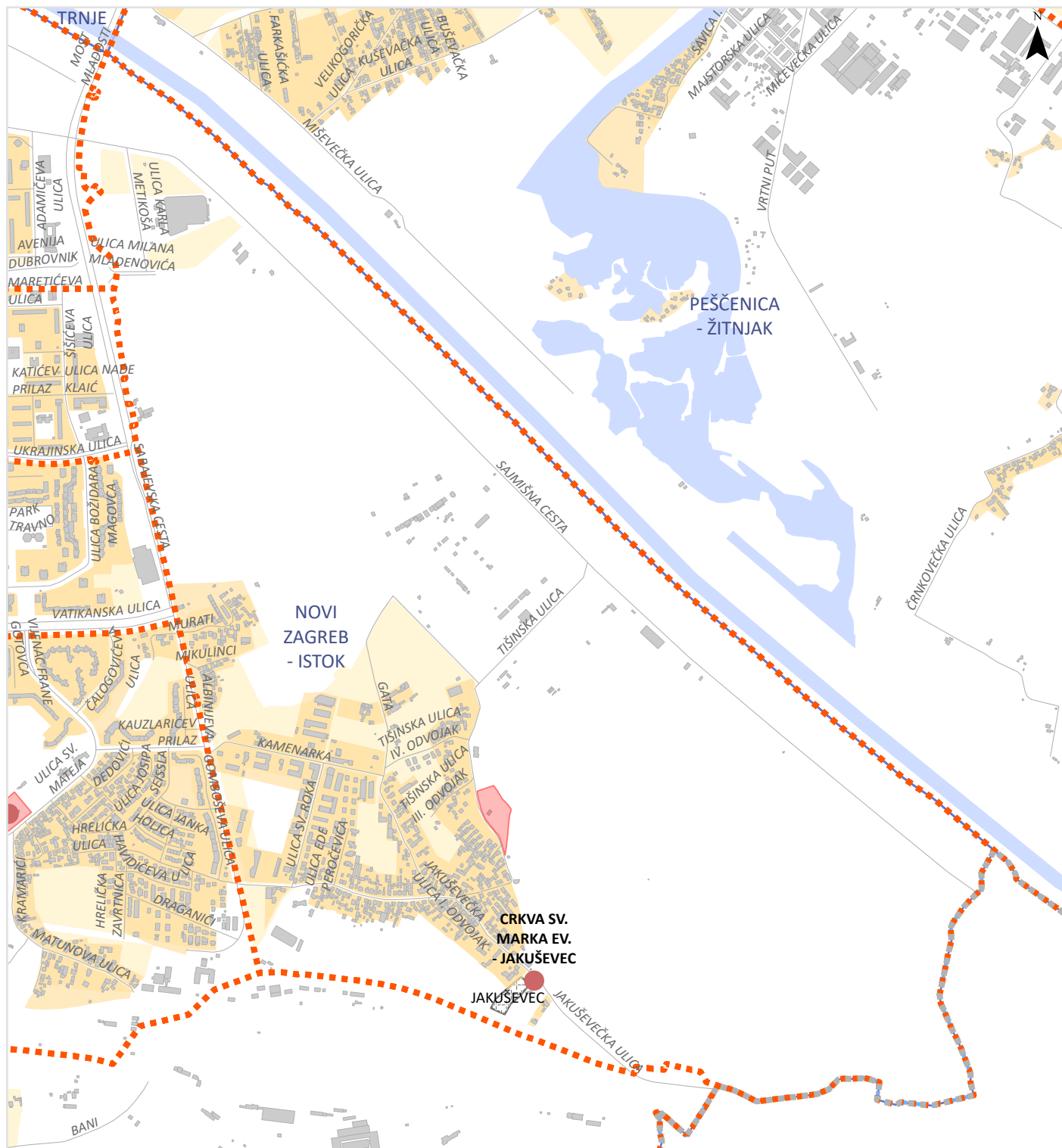
PLAN ŠIRENJA STAMBENE I MJEŠOVITE NAMJENE

KLASA: 350-07/20-004/3

RIMOKATOLIČKE ŽUPE NA PODRUČJU GRADA ZAGREBA

GRAD ZAGREB

GRADSKI URED ZA STRATEGIJSKO PLANIRANJE I RAZVOJ GRADA
veljača 2020.



0 180 360 540
m

- GRANICE ŽUPA (1998.)
- CRKVE (RIMOKATOLIČKE ŽUPE)

NAZIV ŽUPE: SV. MARKA EVANĀELISTA
 LOKACIJA: JAKUŠEVEC
 NAZIV CRKVE: SV. MARKA EVANĀELISTA
 ADRESA: JAKUŠEVEČKA 80
 GRADSKA ČETVRT: NOVI ZAGREB - ISTOK

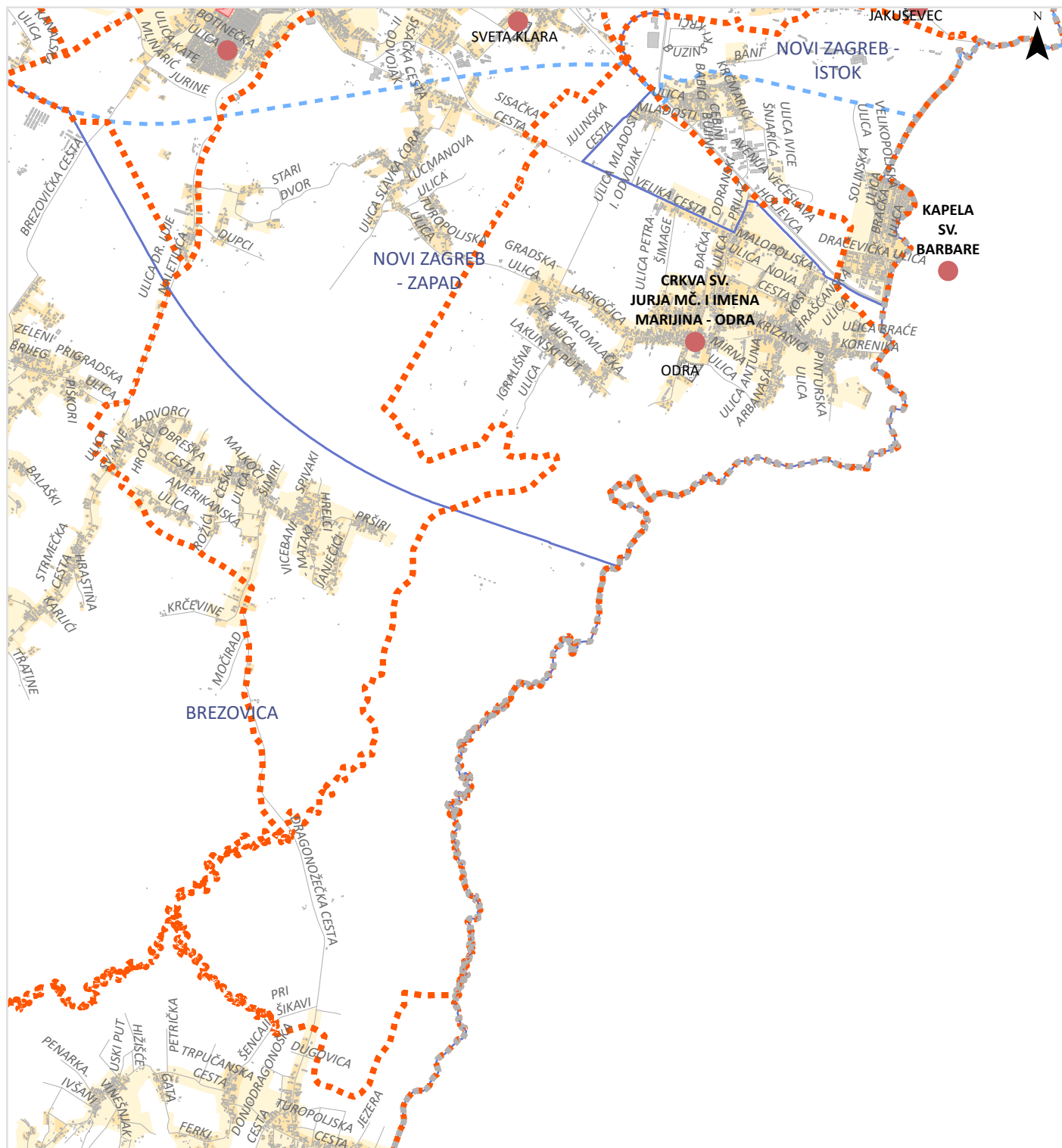
PODACI IZ PROSTORNO-PLANSKE DOKUMENTACIJE:

- D8 - PLANIRANA JAVNA I DRUŠTVENA NAMJENA - VJERSKA
- PROSTORNI PLAN GRADA ZAGREBA
- GUP GRADA ZAGREBA
- GUP SESVETA
- GRADSKA ČETVRT
- POSTOJEĆE STANJE STAMBENE I MJEŠOVITE NAMJENE 2011.
- PLAN ŠIRENJA STAMBENE I MJEŠOVITE NAMJENE

KLASA: 350-07/20-004/3
RIMOKATOLIČKE ŽUPE NA PODRUČJU GRADA ZAGREBA

GRAD ZAGREB
 GRADSKI URED ZA STRATEGIJSKO PLANIRANJE I RAZVOJ GRADA
 veljača 2020.

77. SV. JURJA I IMENA MARIJINOG



0 560 1 120 1 680
m

- GRANICE ŽUPA (1998.)
- CRKVE (RIMOKATOLIČKE ŽUPE)

NAZIV ŽUPE: SV. JURJA I IMENA MARIJINOG

LOKACIJA: ODRÁ

NAZIV CRKVE: SV. JURJA I IMENA MARIJINOG

ADRESA: ODRANSKA 101

GRADSKA ČETVRT: NOVI ZAGREB - ZAPAD

PODACI IZ PROSTORNO-PLANSKE DOKUMENTACIJE:

- D8 - PLANIRANA JAVNA I DRUŠTVENA NAMJENA - VJERSKA
- PROSTORNI PLAN GRADA ZAGREBA
- GUP GRADA ZAGREBA
- GUP SESVETA
- GRADSKA ČETVRT
- POSTOJEĆE STANJE STAMBENE I MJEŠOVITE NAMJENE 2011.
- PLAN ŠIRENJA STAMBENE I MJEŠOVITE NAMJENE

KLASA: 350-07/20-004/3

RIMOKATOLIČKE ŽUPE NA PODRUČJU GRADA ZAGREBA

GRAD ZAGREB

GRADSKI URED ZA STRATEGIJSKO PLANIRANJE I RAZVOJ GRADA
veljača 2020.



0 690 1 380 2 070
m

- GRANICE ŽUPA (1998.)
- CRKVE (RIMOKATOLIČKE ŽUPE)

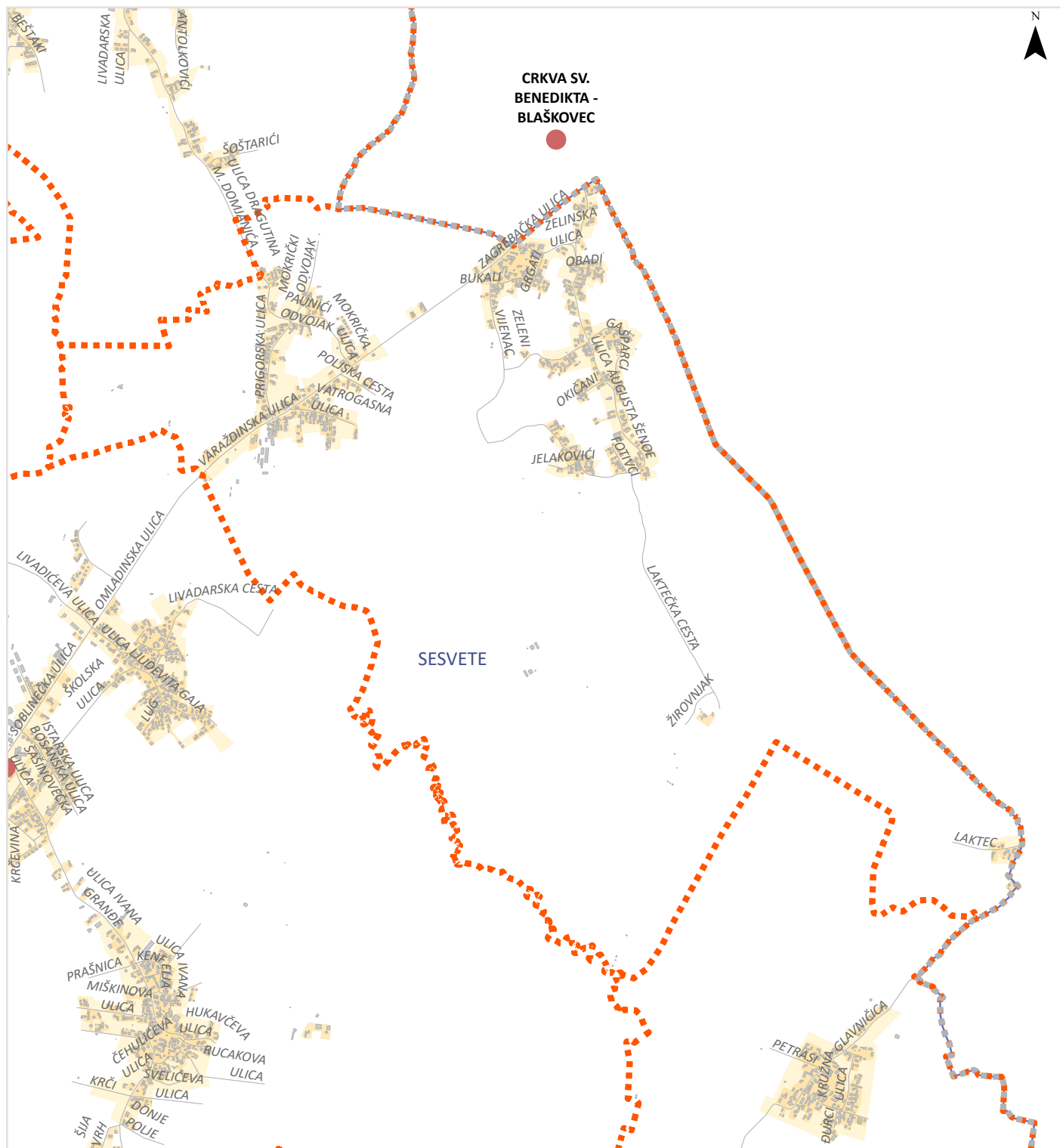
NAZIV ŽUPE: SV. IVANA NEPOMUKA
LOKACIJA: LUČKO
NAZIV CRKVE: SV. IVANA NEPOMUKA
ADRESA: SIJAČEVO ŠETALIŠTE 2
GRADSKA ČETVRT: NOVI ZAGREB - ZAPAD

PODACI IZ PROSTORNO-PLANSKE DOKUMENTACIJE:

- D8 - PLANIRANA JAVNA I DRUŠTVENA NAMJENA - VJERSKA
- PROSTORNI PLAN GRADA ZAGREBA
- GUP GRADA ZAGREBA
- GUP SESVETA
- GRADSKA ČETVRT
- POSTOJEĆE STANJE STAMBENE I MJEŠOVITE NAMJENE 2011.
- PLAN ŠIRENJA STAMBENE I MJEŠOVITE NAMJENE

KLASA: 350-07/20-004/3
RIMOKATOLIČKE ŽUPE NA PODRUČJU GRADA ZAGREBA

GRAD ZAGREB
GRADSKI URED ZA STRATEGIJSKO PLANIRANJE I RAZVOJ GRADA
veljača 2020.



0 330 660 990
m

- GRANICE ŽUPA (1998.)
- CRKVE (RIMOKATOLIČKE ŽUPE)

NAZIV ŽUPE: SV. BENEDIKTA
LOKACIJA: BLAŠKOVEC
NAZIV CRKVE: SV. BENEDIKTA
ADRESA: BLAŠKOVEČKA 13, DONJA ZELINA
GRADSKA ČETVRT: SESVETE

NAPOMENA: CRKVA SE NALAZI IZVAN GRADA ZAGREBA

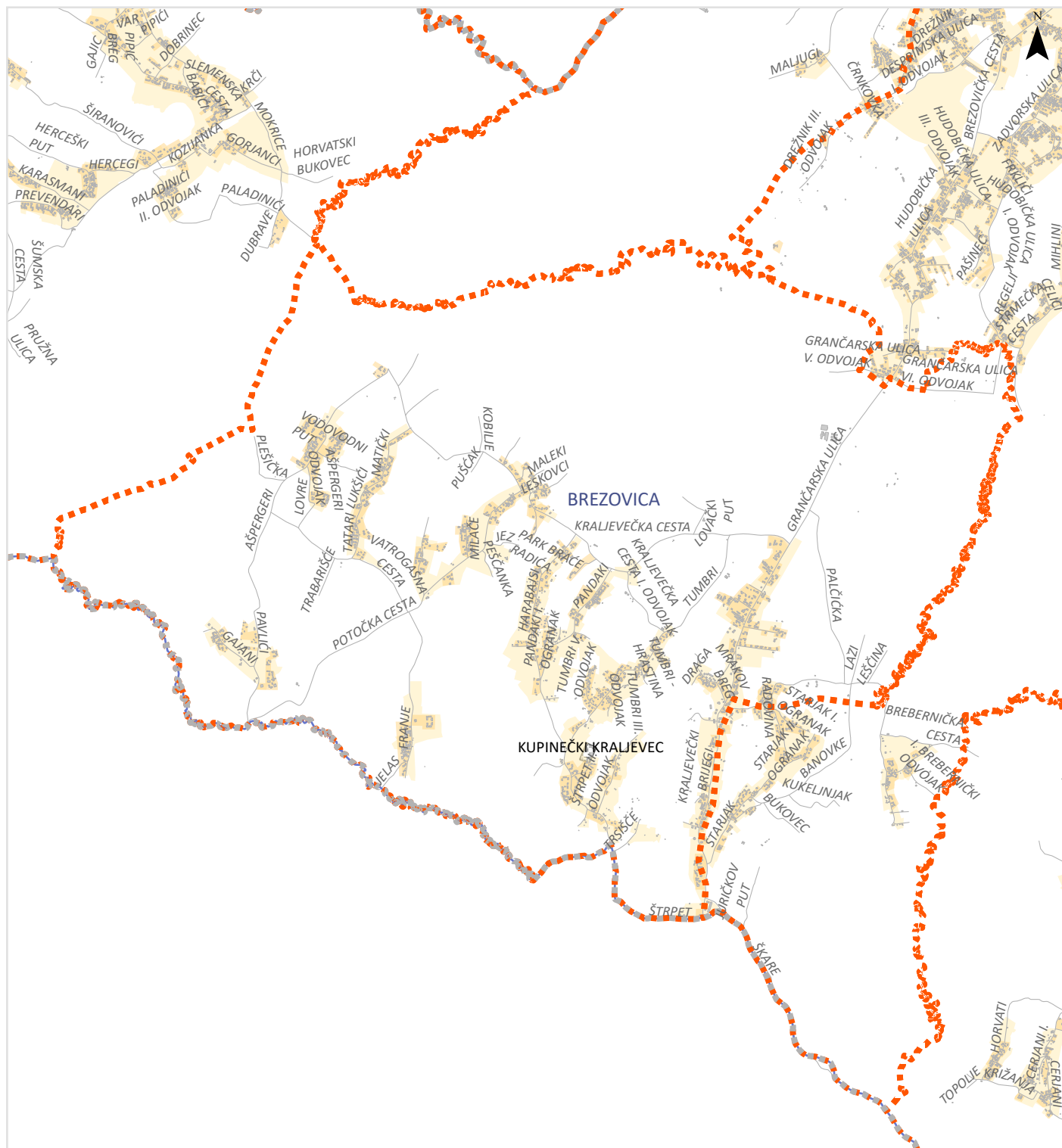
PODACI IZ PROSTORNO-PLANSKE DOKUMENTACIJE:

- D8 - PLANIRANA JAVNA I DRUŠTVENA NAMJENA - VJERSKA
- PROSTORNI PLAN GRADA ZAGREBA
- GUP GRADA ZAGREBA
- GUP SESVETA
- GRADSKA ČETVRT
- POSTOJEĆE STANJE STAMBENE I MJEŠOVITE NAMJENE 2011.
- PLAN ŠIRENJA STAMBENE I MJEŠOVITE NAMJENE



KLASA: 350-07/20-004/3
RIMOKATOLIČKE ŽUPE NA PODRUČJU GRADA ZAGREBA

GRAD ZAGREB
GRADSKI URED ZA STRATEGIJSKO PLANIRANJE I RAZVOJ GRADA
veljača 2020.

80. UZNESENJA BLAŽENE DJEVICE MARIJE










0 490 980 1 470
m

-  GRANICE ŽUPA (1998.)
-  CRKVE (RIMOKATOLIČKE ŽUPE)

NAZIV ŽUPE: UZNESENJA BLAŽENE DJEVICE MARIJE
 LOKACIJA: KUPINEČKI KRALJEVEC
 NAZIV CRKVE: UZNESENJA BLAŽENE DJEVICE MARIJE
 ADRESA: KUPINEC 84, JASTREBARSKO
 GRADSKA ČETVRT: BREZOVICA

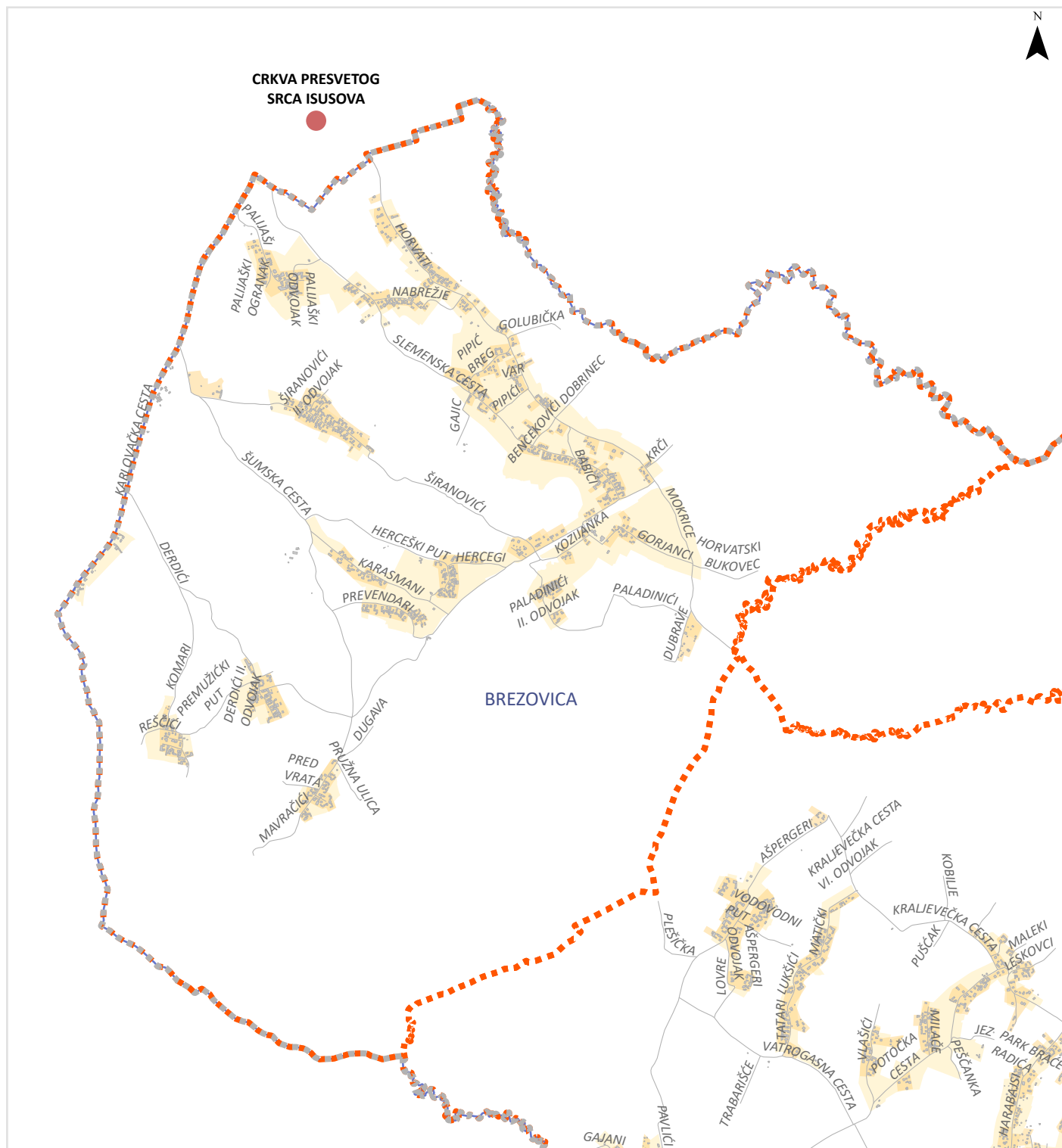
NAPOMENA: CRKVA SE NALAZI IZVAN GRADA ZAGREBA

PODACI IZ PROSTORNO-PLANSKE DOKUMENTACIJE:

-  D8 - PLANIRANA JAVNA I DRUŠTVENA NAMJENA - VJERSKA
-  PROSTORNI PLAN GRADA ZAGREBA
-  GUP GRADA ZAGREBA
-  GUP SESVETA
-  GRADSKA ČETVRT
-  POSTOJEĆE STANJE STAMBENE I MJEŠOVITE NAMJENE 2011.
-  PLAN ŠIRENJA STAMBENE I MJEŠOVITE NAMJENE

KLASA: 350-07/20-004/3
RIMOKATOLIČKE ŽUPE NA PODRUČJU GRADA ZAGREBA

GRAD ZAGREB
 GRADSKI URED ZA STRATEGIJSKO PLANIRANJE I RAZVOJ GRADA
 veljača 2020.



0 380 760 1 140
m

- GRANICE ŽUPA (1998.)
- CRKVE (RIMOKATOLIČKE ŽUPE)

NAZIV ŽUPE: PRESVETOG SRCA ISUSOVA

LOKACIJA: HORVATI

NAZIV CRKVE: PRESVETOG SRCA ISUSOVA

ADRESA: KARLOVAČKA CESTA 130, RAKOV POTOK

GRADSKA ČETVRT: BREZOVIKA

NAPOMENA: CRKVA SE NALAZI IZVAN GRADA ZAGREBA

PODACI IZ PROSTORNO-PLANSKE DOKUMENTACIJE:

- D8 - PLANIRANA JAVNA I DRUŠTVENA NAMJENA - VJERSKA
- PROSTORNI PLAN GRADA ZAGREBA
- GUP GRADA ZAGREBA
- GUP SESVETA
- GRADSKA ČETVRT
- POSTOJEĆE STANJE STAMBENE I MJEŠOVITE NAMJENE 2011.
- PLAN ŠIRENJA STAMBENE I MJEŠOVITE NAMJENE

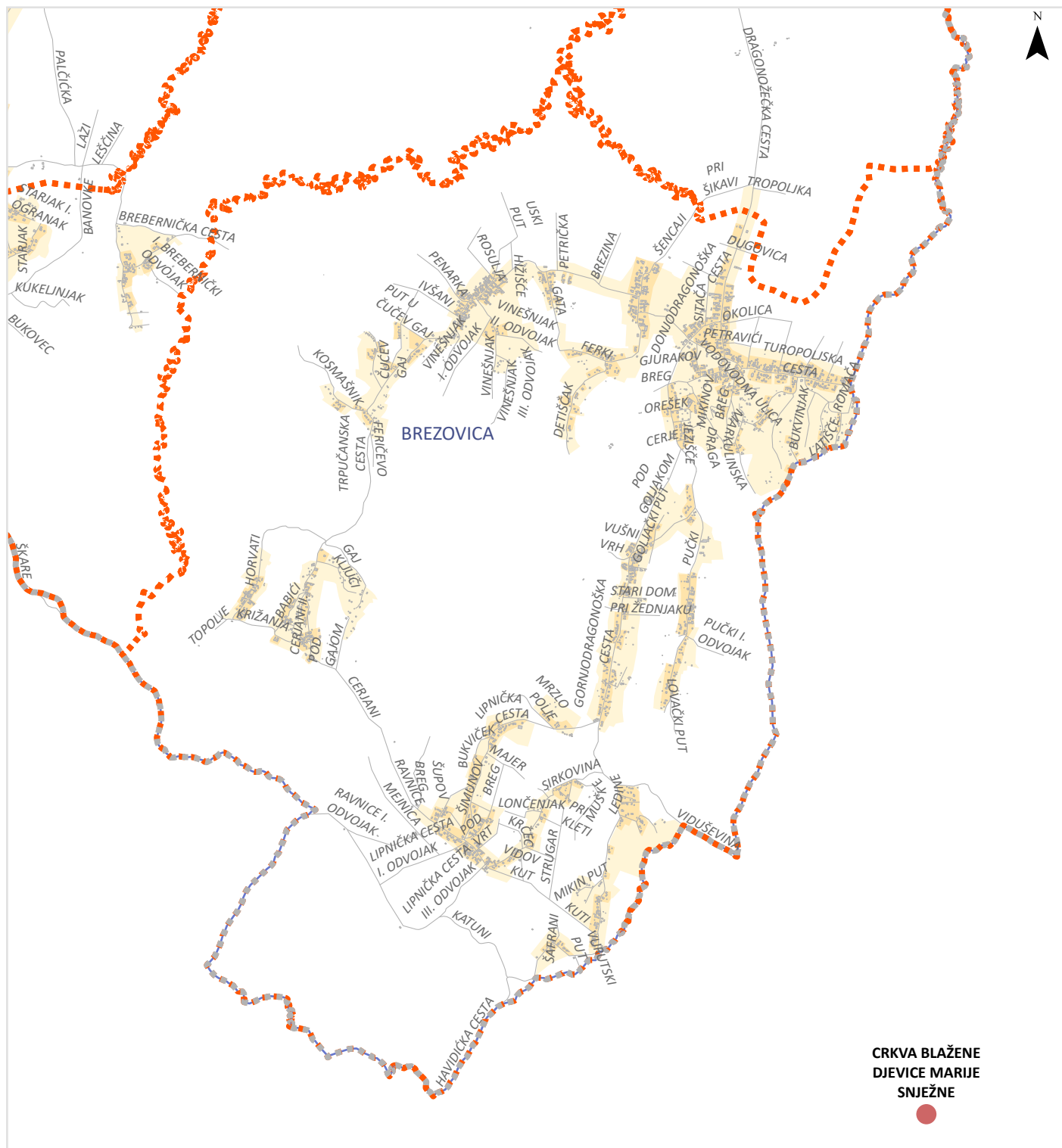
KLASA: 350-07/20-004/3

RIMOKATOLIČKE ŽUPE NA PODRUČJU GRADA ZAGREBA

GRAD ZAGREB

GRADSKI URED ZA STRATEGIJSKO PLANIRANJE I RAZVOJ GRADA
veljača 2020.

82. BLAŽENE DJEVICE MARIJE SNJEŽNE



CRKVA BLAŽENE
DJEVICE MARIJE
SNJEŽNE

0 425 850 1 275
m

NAPOMENA: CRKVA SE NALAZI IZVAN GRADA ZAGREBA

- GRANICE ŽUPA (1998.)
- CRKVE (RIMOKATOLIČKE ŽUPE)

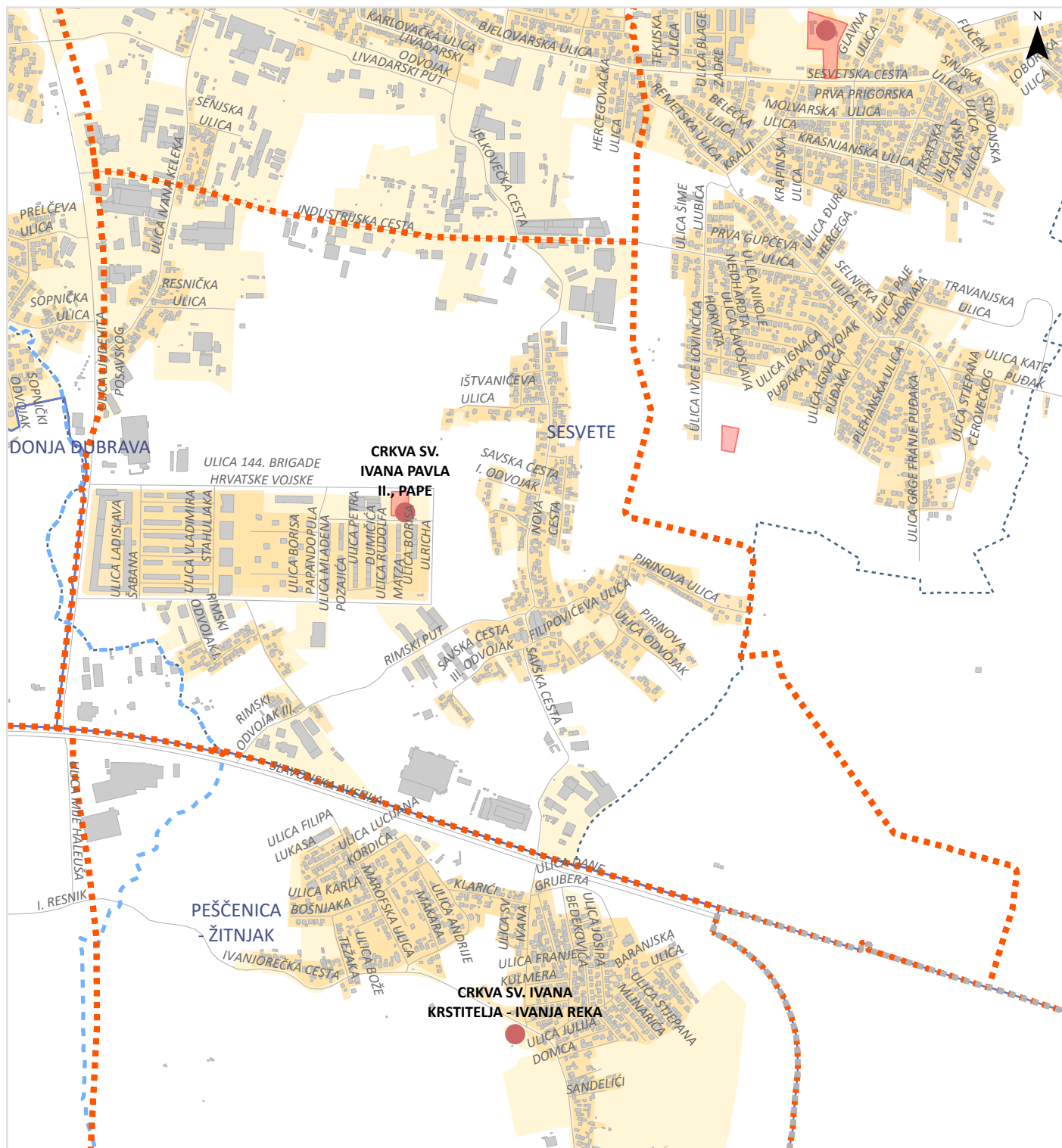
NAZIV ŽUPE: BLAŽENE DJEVICE MARIJE SNJEŽNE
LOKACIJA: TRPUĆI, DRAGONOŽEC, LIPNICA I HAVIDIĆI
NAZIV CRKVE: BLAŽENE DJEVICE MARIJE SNJEŽNE
ADRESA: DUBRANEC 3, DUBRANEC
GRADSKA ČETVRT: BREZOVICA

PODACI IZ PROSTORNO-PLANSKE DOKUMENTACIJE:

- D8 - PLANIRANA JAVNA I DRUŠTVENA NAMJENA - VJERSKA
- PROSTORNI PLAN GRADA ZAGREBA
- GUP GRADA ZAGREBA
- GUP SESVETA
- GRADSKA ČETVRT
- POSTOJEĆE STANJE STAMBENE I MJEŠOVITE NAMJENE 2011.
- PLAN ŠIRENJA STAMBENE I MJEŠOVITE NAMJENE

KLASA: 350-07/20-004/3
RIMOKATOLIČKE ŽUPE NA PODRUČJU GRADA ZAGREBA

GRAD ZAGREB
GRADSKI URED ZA STRATEGIJSKO PLANIRANJE I RAZVOJ GRADA
veljača 2020.



0 175 350 525
m

- GRANICE ŽUPA (1998.)
- CRKVE (RIMOKATOLIČKE ŽUPE)

NAZIV ŽUPE: SV. IVANA PAVLA II., PAPE

LOKACIJA: JELKOVEC

NAZIV CRKVE: SV. IVANA PAVLA II., PAPE

ADRESA: TRG DRAGUTINA DOMJANIČA 10; DRAGANA PLAMENCA BB

GRADSKA ČETVRT: SESVETE

PODACI IZ PROSTORNO-PLANSKE DOKUMENTACIJE:

- D8 - PLANIRANA JAVNA I DRUŠTVENA NAMJENA - VJERSKA
- PROSTORNI PLAN GRADA ZAGREBA
- GUP GRADA ZAGREBA
- GUP SESVETA
- GRADSKA ČETVRT
- POSTOJEĆE STANJE STAMBENE I MJESOVITE NAMJENE 2011.
- PLAN ŠIRENJA STAMBENE I MJESOVITE NAMJENE

KLASA: 350-07/20-004/3
RIMOKATOLIČKE ŽUPE NA PODRUČJU GRADA ZAGREBA

GRAD ZAGREB
GRADSKI URED ZA STRATEGIJSKO PLANIRANJE I RAZVOJ GRADA
veljača 2020.