IZMJENE I DOPUNE PROSTORNOG PLANA GRADA ZAGREBA - Prijedlog plana za javnu raspravu

3. UVJETI KORIŠTENJA, UREĐENJA I ZAŠTITE PROSTORA

3.B. Područja primjene posebnih mjera uređenja i zaštite - izmjene i dopune 2016.

Topografska karta 1:25000

Čučerje
033-1-1

Zlatar Bistrica

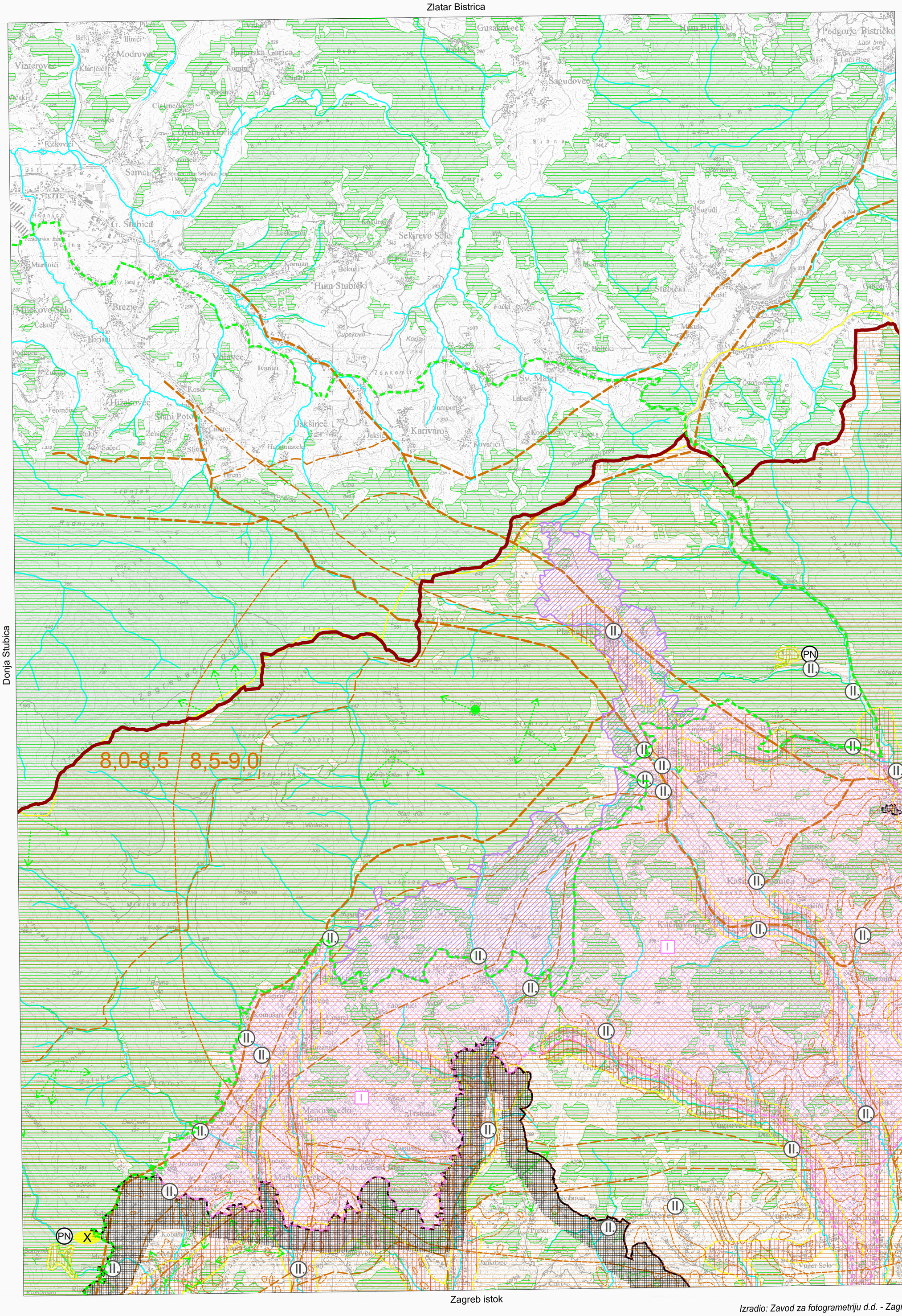

Zagreb istok

Izradio: Zavod za fotogrametriju d.d. - Zagreb

© Gradski zavod za planiranje razvoja Grada i zaštitu okoliša Grada Zagreba
Državna geodetska uprava Republike Hrvatske
Gradski zavod za katastar i geodetske poslove Grada Zagreba

1:25000

500 m 0 500 1000 1500 2000 2500 m

Gauss-Krůgerova projekcija Besselov elipsoid

Čučerje
033-1-1

IZMJENE I DOPUNE PROSTORNOG PLANA GRADA ZAGREBA - Prijedlog plana za javnu raspravu

3. UVJETI KORIŠTENJA, UREĐENJA I ZAŠTITE PROSTORA

3.B. Područja primjene posebnih mjera uređenja i zaštite - izmjene i dopune 2016.

Topografska karta 1:25000

Donja Stubica

320-2-2

Zabok

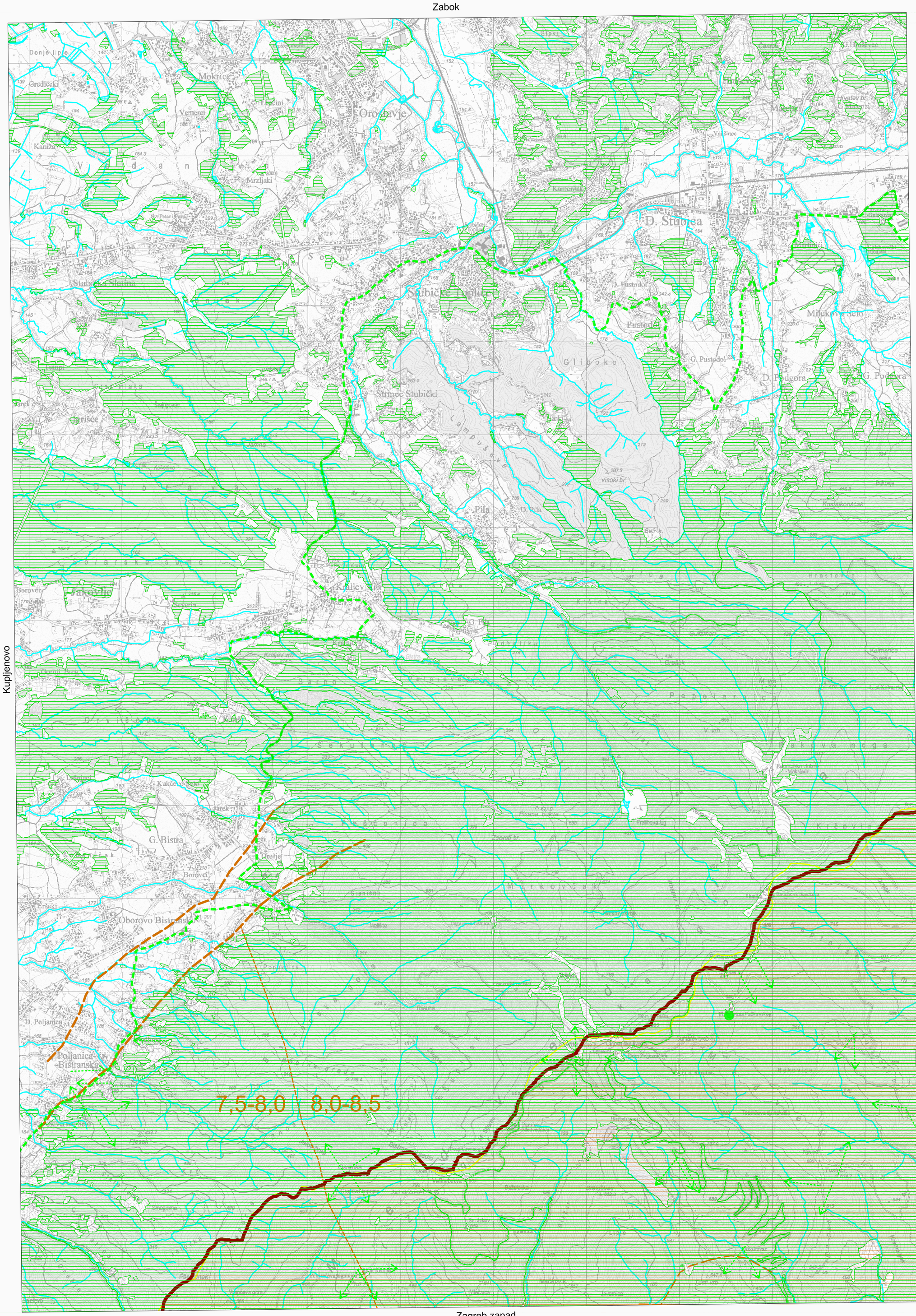

Zagreb zapad

Izradio: Zavod za fotogrametriju d.d. - Zagreb

© Gradski zavod za planiranje razvoja Grada i zaštitu okoliša Grada Zagreba
Državna geodetska uprava Republike Hrvatske
Gradski zavod za katastar i geodetske poslove Grada Zagreba

1:25 000

500 m 0 500 1000 1500 2000 2500 m

Gauss-Krügerova projekcija Besselov elipsoid

Donja Stubica
320-2-2

IZMJENE I DOPUNE PROSTORNOG PLANA GRADA ZAGREBA - Prijedlog plana za javnu raspravu

3. UVJETI KORIŠTENJA, UREĐENJA I ZAŠTITE PROSTORA

3.B. Područja primjene posebnih mjera uređenja i zaštite - izmjene i dopune 2016.

Topografska karta 1:25000

Dugo Selo
033-1-4

Zelina zapad

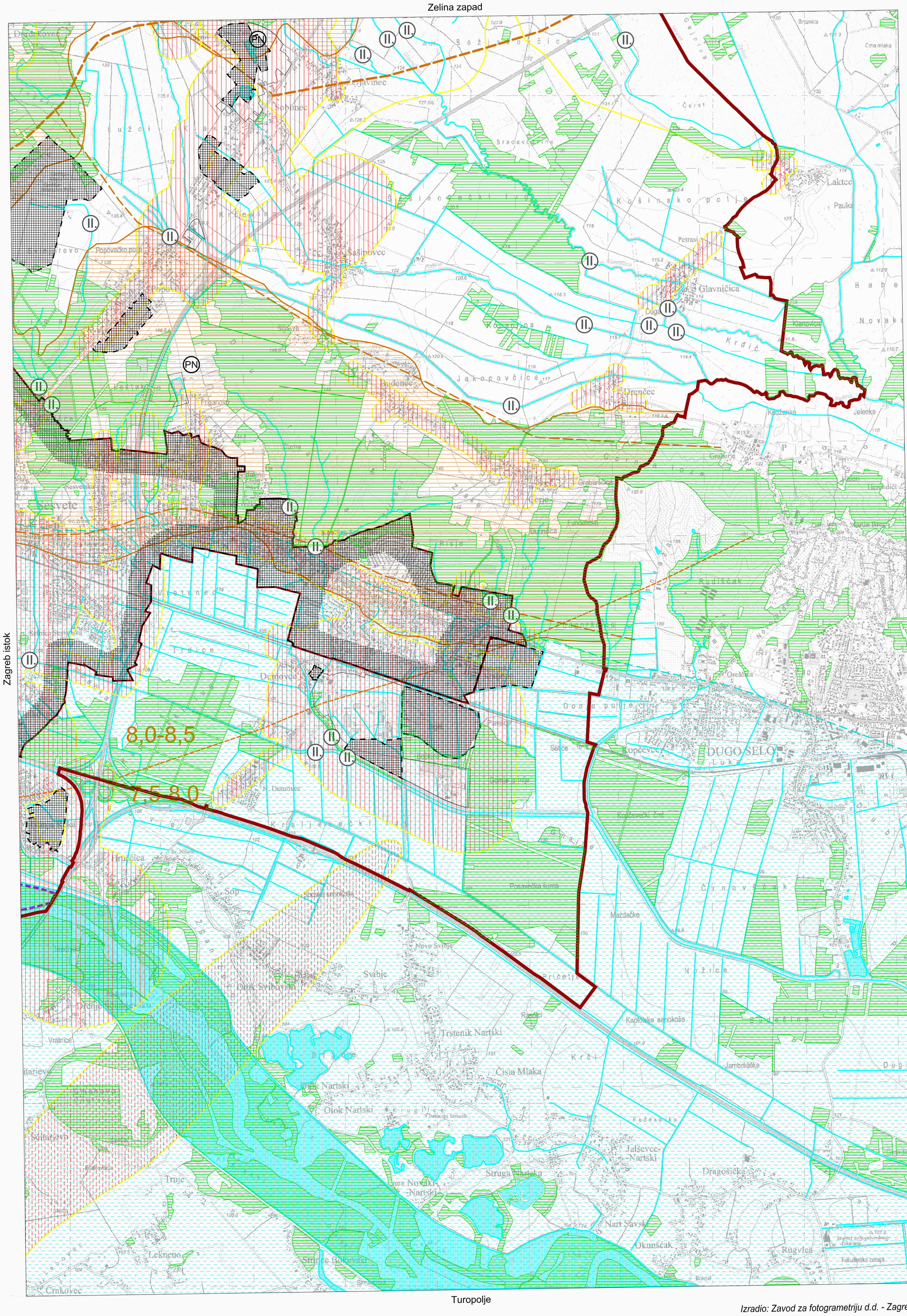

Izradio: Zavod za fotogrametriju d.d. - Zagreb

© Gradski zavod za planiranje razvoja Grada i zaštitu okoliša Grada Zagreba
Državna geodetska uprava Republike Hrvatske
Gradski zavod za katastar i geodetske poslove Grada Zagreba

1:25000

500 m 0 500 1000 1500 2000 2500 m

Gauss-Krügerova projekcija Besselov elipsoid

Dugo Selo
033-1-4

IZMJENE I DOPUNE PROSTORNOG PLANA GRADA ZAGREBA - Prijedlog plana za javnu raspravu

3. UVJETI KORIŠTENJA, UREĐENJA I ZAŠTITE PROSTORA

3.B. Područja primjene posebnih mjera uređenja i zaštite - izmjene i dopune 2016.

Topografska karta 1:25000

Lukinić Brdo

320-4-4

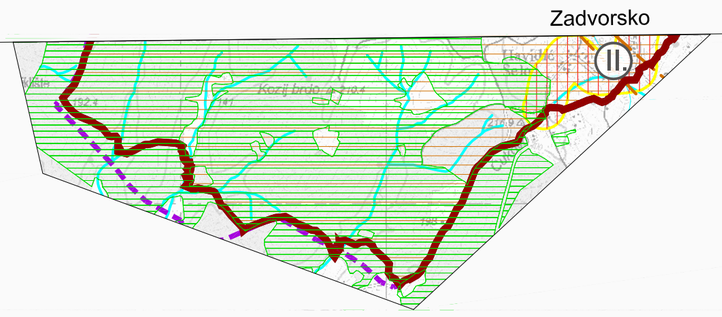

Donja Kupčina

Kravarsko

Bović

Izradio: Zavod za fotogrametriju d.d. - Zagreb

© Gradski zavod za planiranje razvoja Grada i zaštitu okoliša Grada Zagreba
Državna geodetska uprava Republike Hrvatske
Gradski zavod za katastar i geodetske poslove Grada Zagreba

1:25 000

500 m 0 500 1000 1500 2000 2500 m

Gauss-Krügerova projekcija Besselov elipsoid

Lukinić Brdo

320-4-4

IZMJENE I DOPUNE PROSTORNOG PLANA GRADA ZAGREBA - Prijedlog plana za javnu raspravu

3. UVJETI KORIŠTENJA, UREĐENJA I ZAŠTITE PROSTORA

3.B. Područja primjene posebnih mjera uređenja i zaštite - izmjene i dopune 2016.

Topografska karta 1:25000

Podsused

320-2-3

Kupljenovo

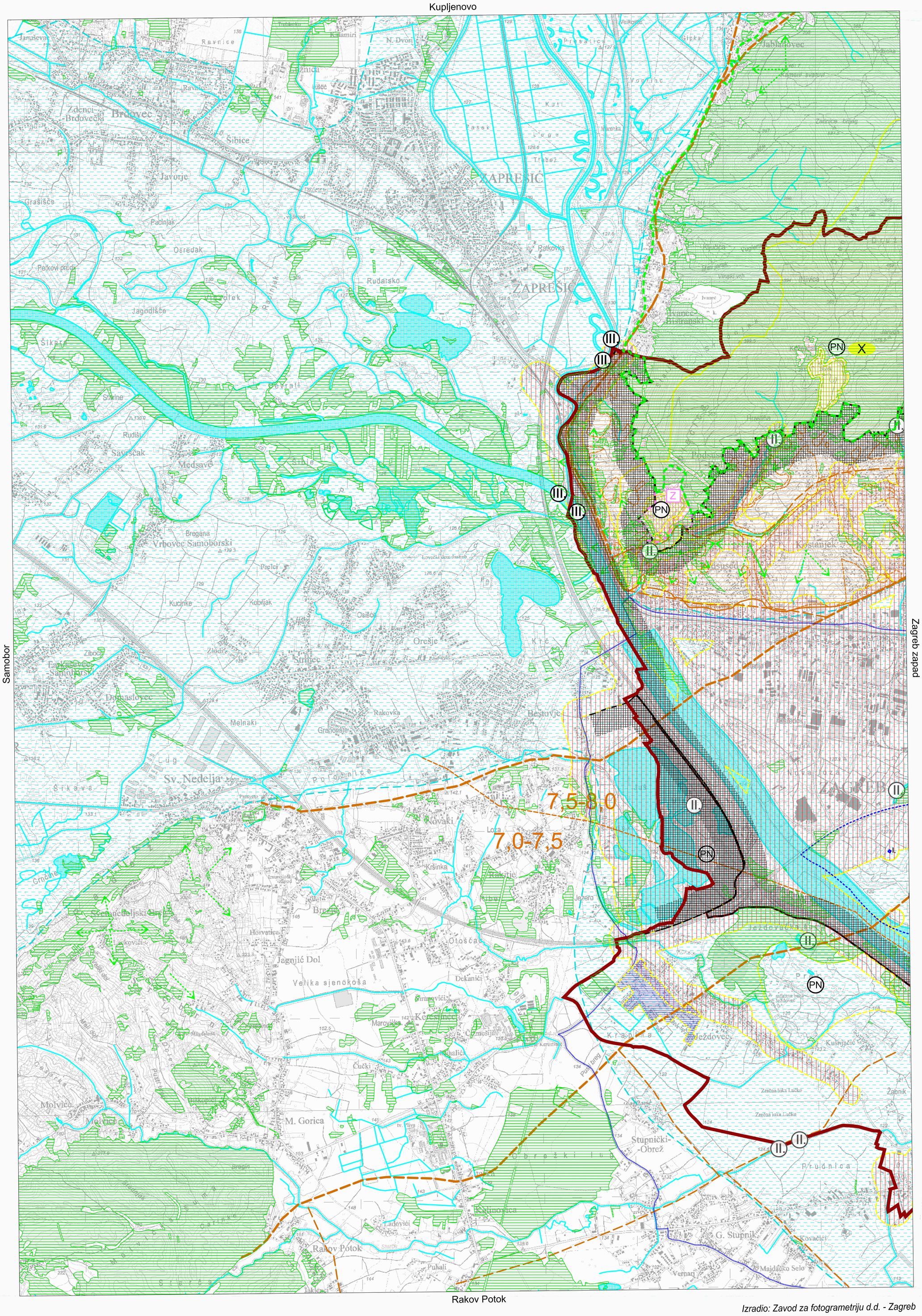

Izradio: Zavod za fotogrametriju d.d. - Zagreb

© Gradski zavod za planiranje razvoja Grada i zaštitu okoliša Grada Zagreba
Državna geodetska uprava Republike Hrvatske
Gradski zavod za katastar i geodetske poslove Grada Zagreba

1:25 000

500 m 0 500 1000 1500 2000 2500 m

Gauss-Krügerova projekcija Besselov elipsoid

Podsused

320-2-3

IZMJENE I DOPUNE PROSTORNOG PLANA GRADA ZAGREBA - Prijedlog plana za javnu raspravu

3. UVJETI KORIŠTENJA, UREĐENJA I ZAŠTITE PROSTORA

3.B. Područja primjene posebnih mjera uređenja i zaštite - izmjene i dopune 2016.

Topografska karta 1:25000

Rakov Potok

320-4-1

Podsused

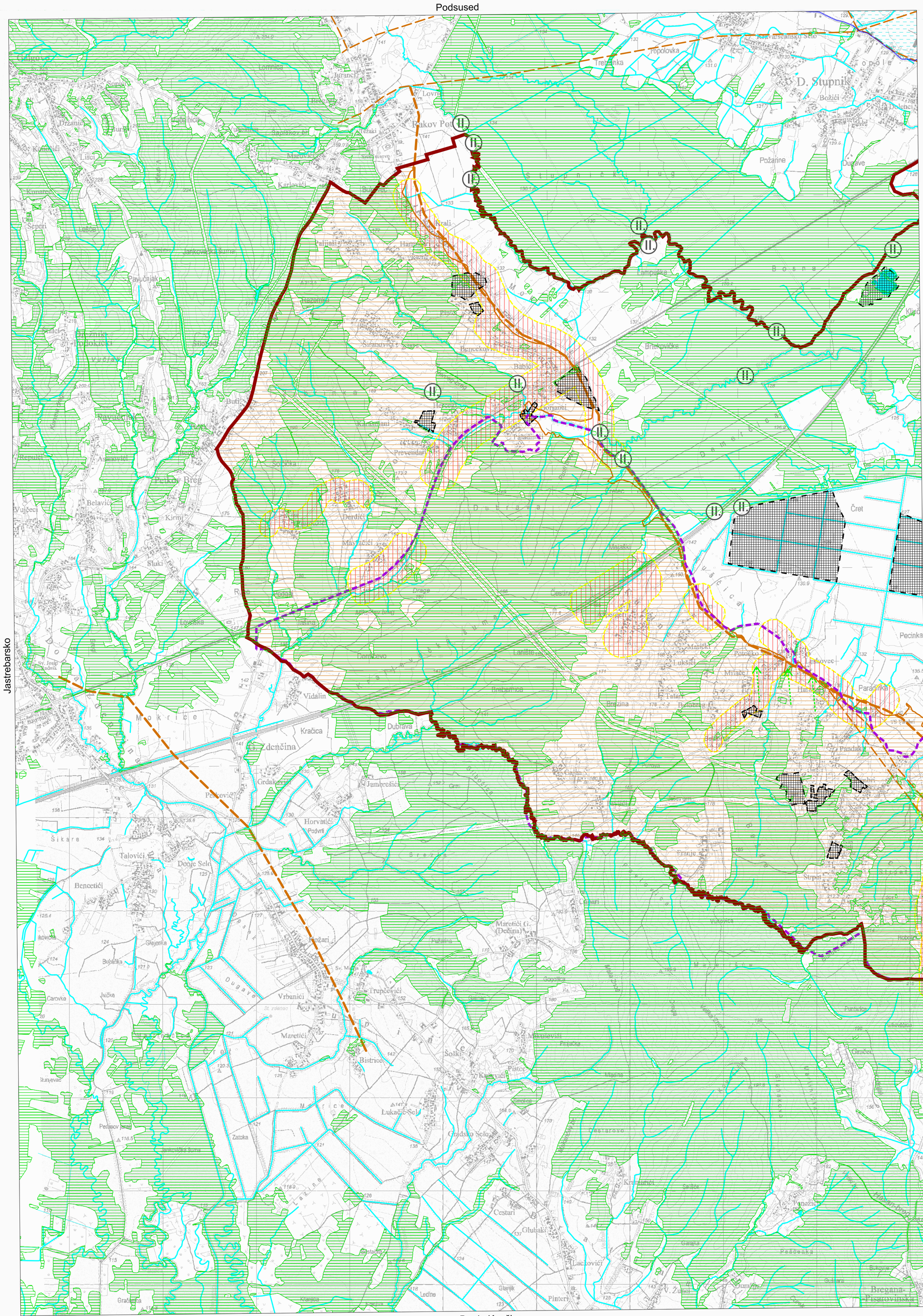

Izradio: Zavod za fotogrametriju d.d. - Zagreb

© Gradski zavod za planiranje razvoja Grada i zaštitu okoliša Grada Zagreba
Državna geodetska uprava Republike Hrvatske
Gradski zavod za katastar i geodetske poslove Grada Zagreba

1:25 000

500 m 0 500 1000 1500 2000 2500 m

Gauss-Krügerova projekcija Besselov elipsoid

Rakov Potok

320-4-1

IZMJENE I DOPUNE PROSTORNOG PLANA GRADA ZAGREBA - Prijedlog plana za javnu raspravu

3. UVJETI KORIŠTENJA, UREĐENJA I ZAŠTITE PROSTORA

3.B. Područja primjene posebnih mjera uređenja i zaštite - izmjene i dopune 2016.

Topografska karta 1:25000

Velika Gorica

321-3-1

Zagreb istok

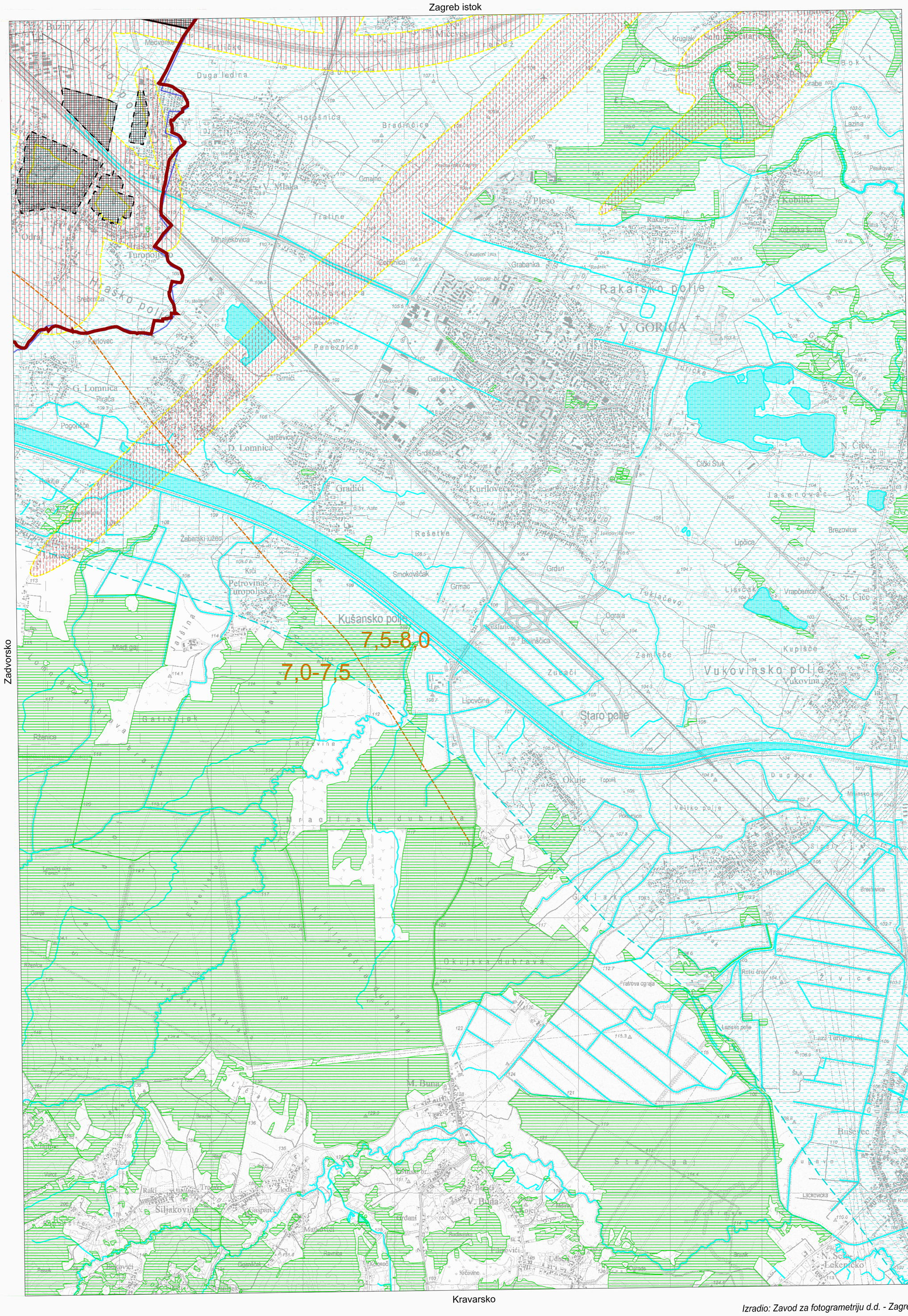

Izradio: Zavod za fotogrametriju d.d. - Zagreb

© Gradski zavod za planiranje razvoja Grada i zaštitu okoliša Grada Zagreba
Državna geodetska uprava Republike Hrvatske
Gradski zavod za katastar i geodetske poslove Grada Zagreba

1:25 000

500 m 0 500 1000 1500 2000 2500 m

Velika Gorica

321-3-1

Gauss-Krügerova projekcija Besselov elipsoid

IZMJENE I DOPUNE PROSTORNOG PLANA GRADA ZAGREBA - Prijedlog plana za javnu raspravu

3. UVJETI KORIŠTENJA, UREĐENJA I ZAŠTITE PROSTORA

3.B. Područja primjene posebnih mjera uređenja i zaštite - izmjene i dopune 2016.

Topografska karta 1:25000

Zadvorsko

320-4-2

Zagreb zapad

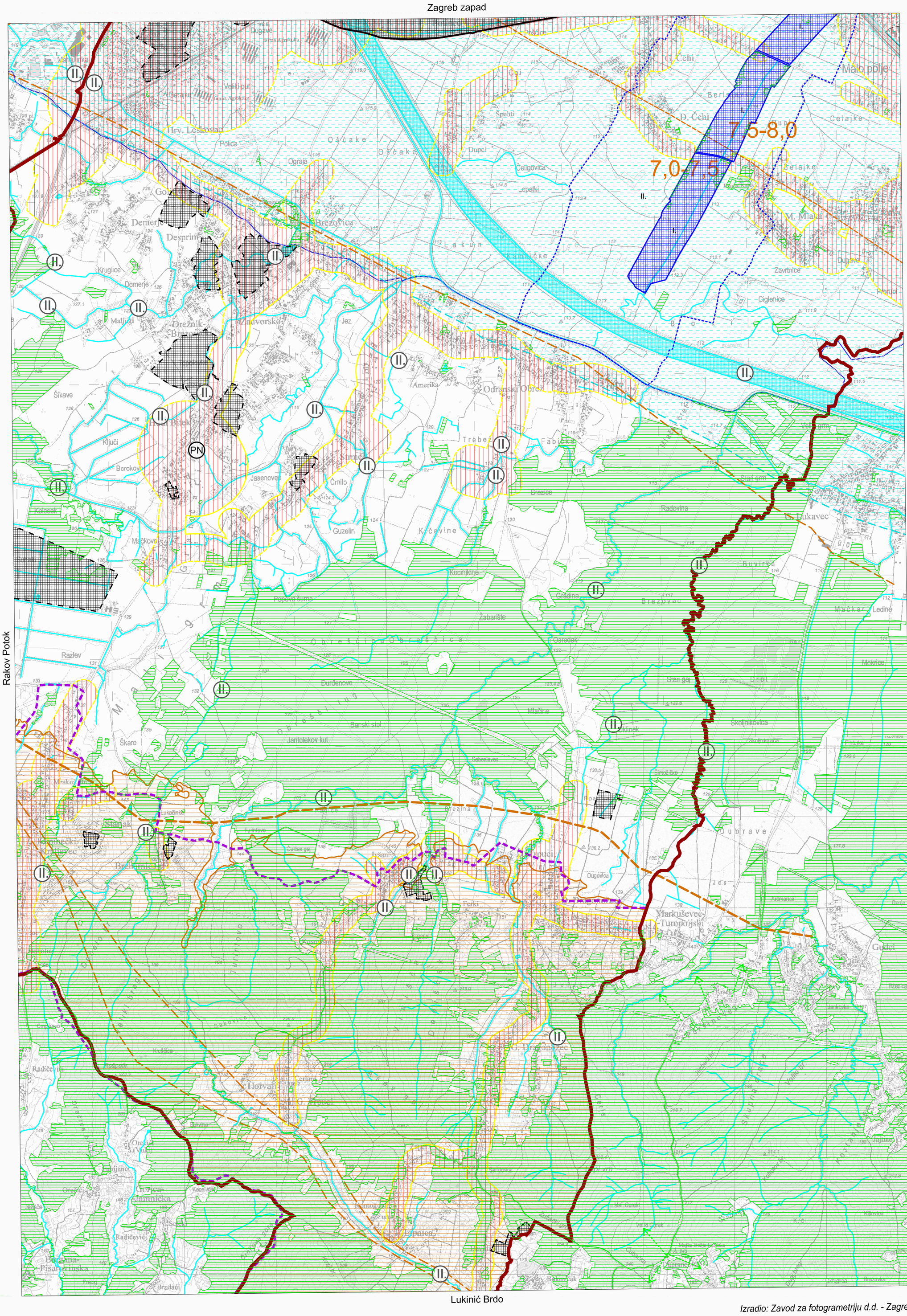

Izradio: Zavod za fotogrametriju d.d. - Zagreb

© Gradski zavod za planiranje razvoja Grada i zaštitu okoliša Grada Zagreba
Državna geodetska uprava Republike Hrvatske
Gradski zavod za katastar i geodetske poslove Grada Zagreba

1:25 000

500 m 0 500 1000 1500 2000 2500 m

Gauss-Krügerova projekcija Besselov elipsoid

Zadvorsko
320-4-2

IZMJENE I DOPUNE PROSTORNOG PLANA GRADA ZAGREBA - Prijedlog plana za javnu raspravu

3. UVJETI KORIŠTENJA, UREĐENJA I ZAŠTITE PROSTORA

3.B. Područja primjene posebnih mjera uređenja i zaštite - izmjene i dopune 2016.

Topografska karta 1:25000

Zagreb-istok
033-1-3

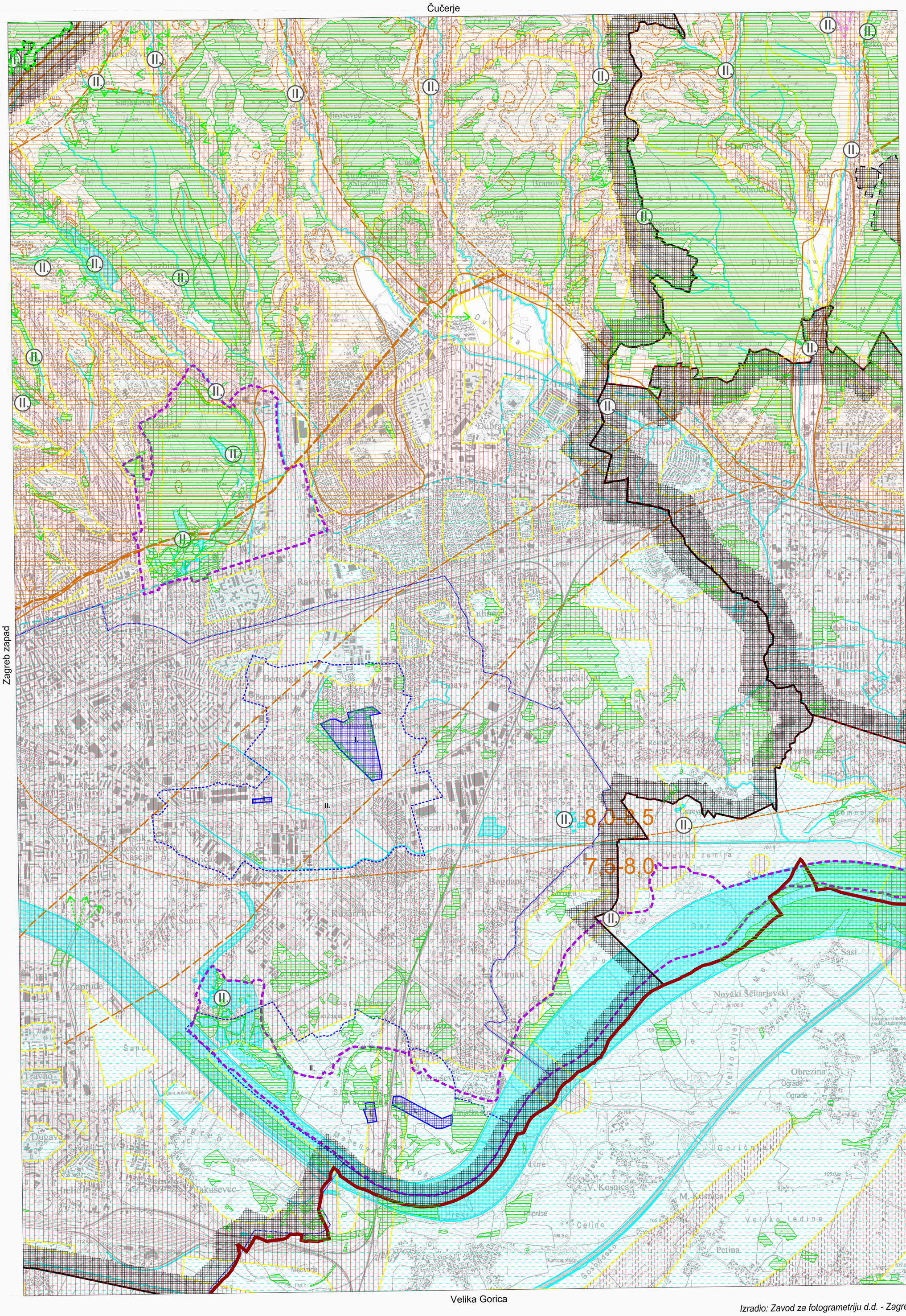

Izradio: Zavod za fotogrametriju d.d. - Zagreb

© Gradski zavod za planiranje razvoja Grada i zaštitu okoliša Grada Zagreba
Državna geodetska uprava Republike Hrvatske
Gradski zavod za katastar i geodetske poslove Grada Zagreba

1:25000

500 m 0 500 1000 1500 2000 2500 m

Gauss-Krügerova projekcija Besselov elipsoid

Zagreb-istok
033-1-3

IZMJENE I DOPUNE PROSTORNOG PLANA GRADA ZAGREBA - Prijedlog plana za javnu raspravu

3. UVJETI KORIŠTENJA, UREĐENJA I ZAŠTITE PROSTORA

3.B. Područja primjene posebnih mjera uređenja i zaštite - izmjene i dopune 2016.

Topografska karta 1:25000

Zagreb - zapad

320-2-4

Donja Stubica

Podsused

Zagreb istok

Zadvorsko

7,5-8,0

8,0-8,5

7,5-8,0

7,0-7,5

Izradio: Zavod za fotogrametriju d.d. - Zagreb

© Gradski zavod za planiranje razvoja Grada i zaštitu okoliša Grada Zagreba
Državna geodetska uprava Republike Hrvatske
Gradski zavod za katastar i geodetske poslove Grada Zagreba

1:25 000

500 m 0 500 1000 1500 2000 2500 m

Gauss-Krügerova projekcija Besselov elipsoid

Zagreb - zapad

320-2-4

IZMJENE I DOPUNE PROSTORNOG PLANA GRADA ZAGREBA - Prijedlog plana za javnu raspravu

3. UVJETI KORIŠTENJA, UREĐENJA I ZAŠTITE PROSTORA

3.B. Područja primjene posebnih mjera uređenja i zaštite - izmjene i dopune 2016.

Topografska karta 1:25000

Zelina - zapad
033-1-2

Konjščina

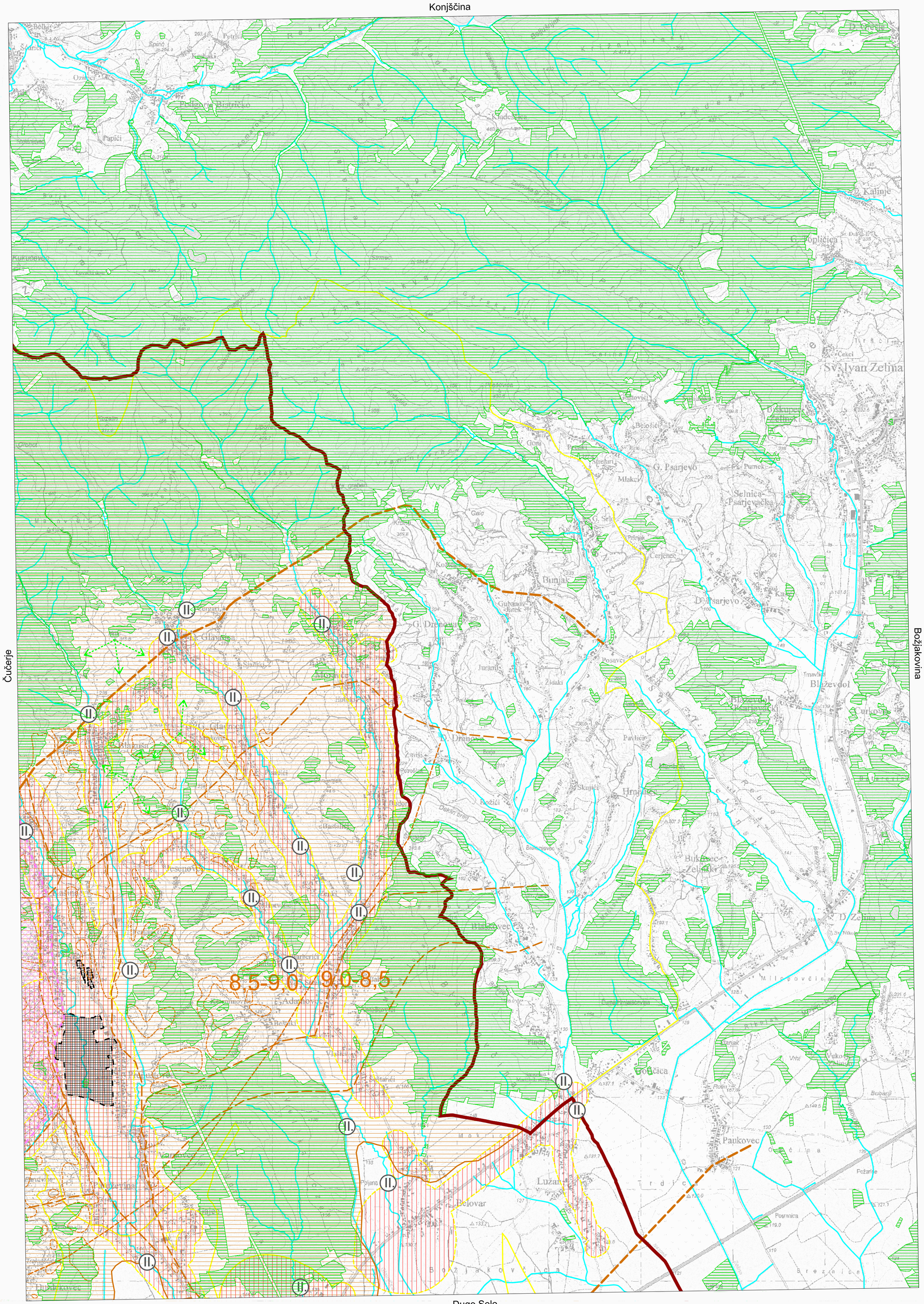

Dugo Selo

Izradio: Zavod za fotogrametriju d.d. - Zagreb

© Gradski zavod za planiranje razvoja Grada i zaštitu okoliša Grada Zagreba
Državna geodetska uprava Republike Hrvatske
Gradski zavod za katastar i geodetske poslove Grada Zagreba

1:25000

500 m 0 500 1000 1500 2000 2500 m

Gauss-Krûgerova projekcija Besselov elipsoid

Zelina - zapad
033-1-2