

# IZMJENE I DOPUNE PROSTORNOG PLANA GRADA ZAGREBA - Prijedlog plana za javnu raspravu

2.B.



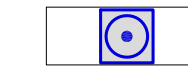


## INFRASTRUKTURNI SUSTAVI I MREŽE

Vodnogospodarski sustav  
Obrada, skladištenje i odlaganje otpada - izmjene i dopune 2016.


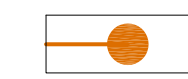


### TUMAČ PLANSKOG ZNAKOVLJA

#### I. VODNOGOSPODARSKI SUSTAV




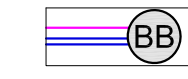


##### KORIŠTENJE VODA

-  vodozahvat / vodocrpilište
-  vodosprema
-  uređaj za pročišćivanje pitke vode
-  crpna stanica
-  magistralni vodopskrbni cjevovod



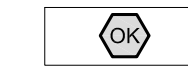
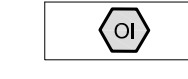
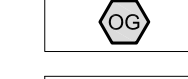

##### ODVODNJA OTPADNIH VODA

-  uređaj za pročišćivanje
-  ispuš
-  crpna stanica
-  glavni odvodni kanal (kolektor)


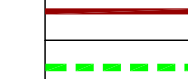

##### UREĐENJE VODOTOKA I VODA

-  retencija za obranu od poplava
-  nasip (obaloutvrde)
-  kanal (odteretni, lateralni)
-  brana
-  vode i vodno dobro
-  vodotoci i kanali

#### II. OBRADA, SKLADIŠTENJE I ODLAGANJE OTPADA

-  centar za gospodarenje otpadom - postrojenje za termičku obradu otpada
-  građevina za biološku ili termičku obradu otpada (kompostana)
-  odlagalište otpada - komunalni otpad
-  odlagalište otpada - inertni otpad
-  lokacija za građevni otpad i zemljani iskop
-  građevina (postrojenje) za biološku ili termičku obradu otpada - u istraživanju

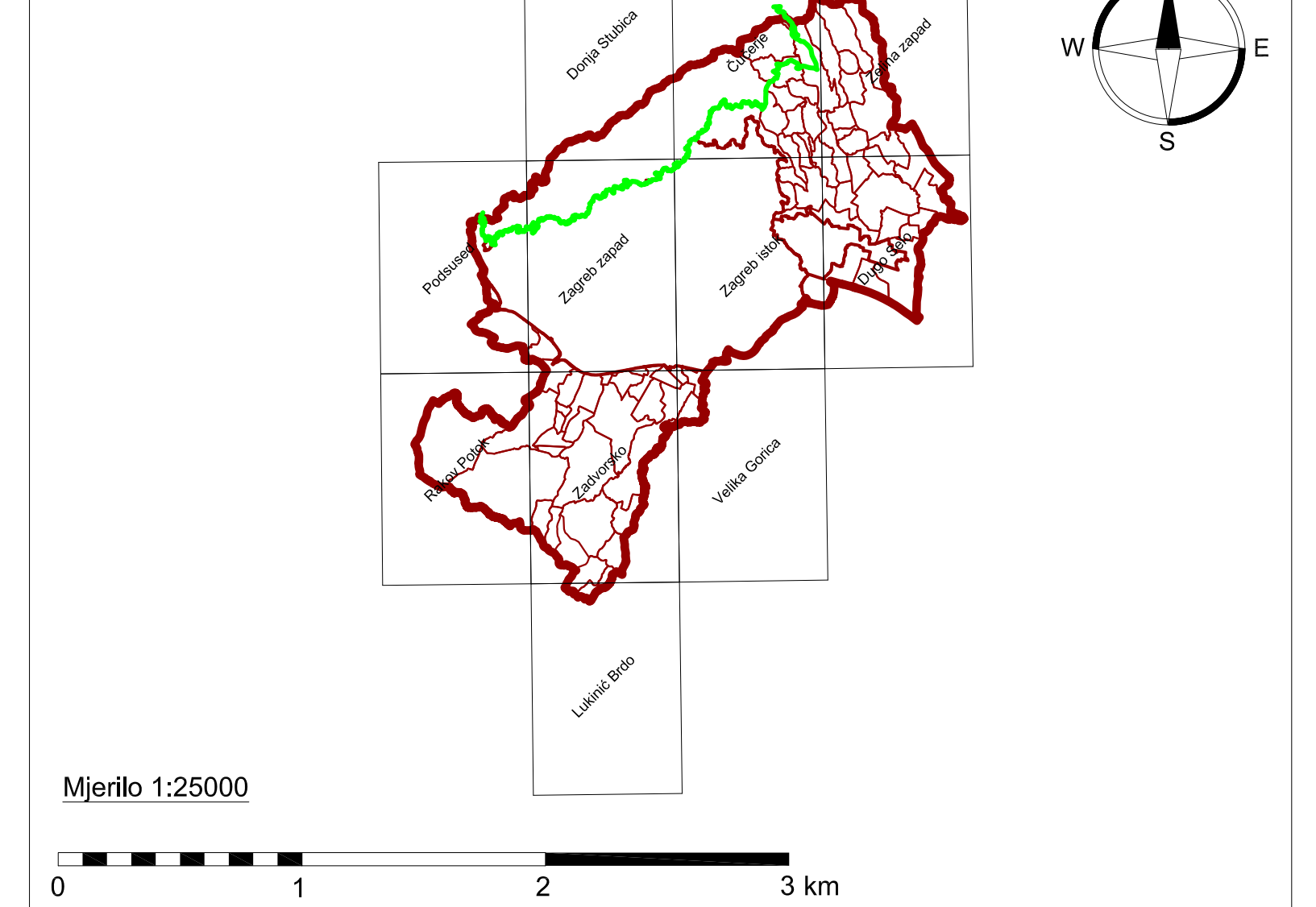
#### III. GRANICE

-  granica Grada Zagreba
-  granice građevinskih područja grada Zagreba i Sesveta = granice generalnih urbanističkih planova Zagreba i Sesveta
-  granica Parka prirode Medvednica = granica PPPPO Medvednica

##### Napomena

PODRUČJE GRAĐEVINSKIH PODRUČJA GRADA ZAGREBA I SESVETA = GRANICE IZRADE GENERALNIH URBANISTIČKIH PLANOVA ZAGREBA I SESVETA - USMJERENJA IZ PPGZ-a /detajnije razgraničenje namjene prostora unutar građevinskih područja grada Zagreba i Sesveta to uvjeti gradnje određuju se generalnim urbanističkim planovima Zagreba i Sesveta/

### VEZA KARATA



### GRAD ZAGREB

Naziv prostornog plana: <b>IZMJENE I DOPUNE PROSTORNOG PLANA GRADA ZAGREBA</b> Prijedlog plana za javnu raspravu	
INFRASTRUKTURNI SUSTAVI I MREŽE Vodnogospodarski sustav Obrada, skladištenje i odlaganje otpada - izmjene i dopune 2016.	
Broj kartografskog prikaza: 2.B.	Mjerilo kartografskog prikaza: 1:25000
Odluka o izradi Izmjena i dopuna Prostornog plana Grada Zagreba (Službeni glasnik Grada Zagreba 7/15, 2/16)	Odluka o donošenju Izmjena i dopuna Prostornog plana Grada Zagreba (Službeni glasnik Grada Zagreba _____)
Javna rasprava (datum objave):	Javni uvid održan:
Nositelj izrade: Gradski ured za strateško planiranje i razvoj Grada Ulica Republike Austrije 18, Zagreb	
Pečat tijela odgovornog za provođenje javne rasprave: <b>M.P.</b>	Pročelnik Gradskog ureda za strateško planiranje i razvoj Grada: p.o. gradonačelnika Grada Zagreba pomoćnik pročelnika mr.sc. Darko Štško, dipl.ing.geod. Odgovorna osoba za provođenje javne rasprave: Anja Dučić, dipl.ing.arh.
Zavod za prostorno uređenje Grada Zagreba, Ulica Republike Austrije 18, Zagreb	
Pečat tijela odgovornog za koordinaciju izrade Plana: <b>M.P.</b>	Odgovorna osoba za koordinaciju izrade Plana: Ravnatelj Zavoda za prostorno uređenje Grada Zagreba Ivica Rovis, dipl.šur.
Suglasnost na Plan: Ministarstvo graditeljstva i prostornog uređenja	Datum: _____
Broj suglasnosti: _____	KLASA: _____
Stručni izrađivač: URBANISTICA d.o.o. Doričeva 5, Zagreb	URBANISTICA
Pečat pravne osobe koja je izradila Plan: <b>M.P.</b>	Odgovorna osoba izrađivača Plana: Jasminka Pilar - Katavić, dipl.ing.arh.
Odgovorni voditelj izrade Plana: <b>M.P.</b>	Jasminka Pilar - Katavić, dipl.ing.arh.
Stručni tim u izradi Plana: Romana Di Giusto, dipl.ing.arh. Domenegj Šumanovac, ing.arh. Mladen Kardum, ing.grad. Jasmina Sadek, dipl.ing.arh.	
Suzana Vujčić, dipl.ing.arh. Ana Putar, dipl.ing.arh. Iva Lukinčić, dipl.ing.arh. (do 16.11.2015.) Sandra Šmiljančić, mag.ing.arch.	
Dean Vučić, ing.geod. Renata Filipović, dipl.ing.grad.	
Geoinformatička obrada: Zavod za fotogrametriju d.d., Borongajska cesta 71, Zagreb	
Pečat Gradske skupštine Grada Zagreba <b>M.P.</b>	Predsjednik Gradske skupštine Grada Zagreba: dr.sc. Anđija Mikulić, v.r. Pečat nadležnog tijela: <b>M.P.</b>
Istovjetnost ovog Plana s Izvornikom ovjerava:  (ime, prezime, potpis)	