

IZMJENE I DOPUNE PROSTORNOG PLANA GRADA ZAGREBA - Prijedlog plana za javnu raspravu

3.A.

UVJETI KORIŠTENJA, UREĐENJA I ZAŠTITE PROSTORA






Uvjeti korištenja - izmjene i dopune 2016.

TUMAČ PLANSKOG ZNAKOVLJA

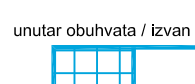
I. UVJETI KORIŠTENJA

PODRUČJA POSEBNIH UVJETA KORIŠTENJA


Zaštićeni dijelovi prirode

-  park prirode Medvednica
-  posebni rezervat (ŠV-šumske vegetacije)
-  spomenik prirode
-  značajni krajobraz
-  spomenik parkovne arhitekture

Područje ekološke mreže RH - Natura 2000






- unutar obuhvata / izvan obuhvata
-  područja očuvanja značajna za vrste i stanišne tipove - POVS
 - HR2001228 - Potok Dojce
 - HR2000583 - Medvednica
 - HR2001298 - Vojkovića i Krc
 - HR2000589 - Stupnički lug*
 - HR2001311 - Sava nizvodno od Hrušćice*
 - HR2001598 - Sava uzvodno od Zagreba (*granice izvan obuhvata Prostornog plana)

područja očuvanja značajna za ptice - POP



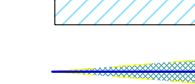




-  HR1000002 - Sava kod Hrušćice* (*granice izvan obuhvata Prostornog plana)

Drugi vrijedni dijelovi prirode - krajobrazne vrijednosti




Dijelovi prirode koji se preporučuju za zaštitu

-  vrijedni rezervati (VRŠ - šumske vegetacije, VRB - botanički)
-  vrijedne gradske park šume
-  vrijedni krajolik
-  pojedinačni objekti prirode
-  vrijedni parkovi, vrtovi i dvorci



Kulturna dobra - sustav zaštite

-  ZONA ZAŠTITE "A"
-  ZONA ZAŠTITE "B"
-  ZONA ZAŠTITE "C"
-  vizurni koridor
-  Arheološka baština
-  arheološko područje
-  arheološki pojedinačni lokalitet



Povijesna graditeljska cjelina

-  gradska naselja
-  seoska naselja
-  zona tradicionalnih naselobina unutar Parka prirode Medvednica

Povijesna graditeljska cjelina

-  gradska naselja
-  seoska naselja

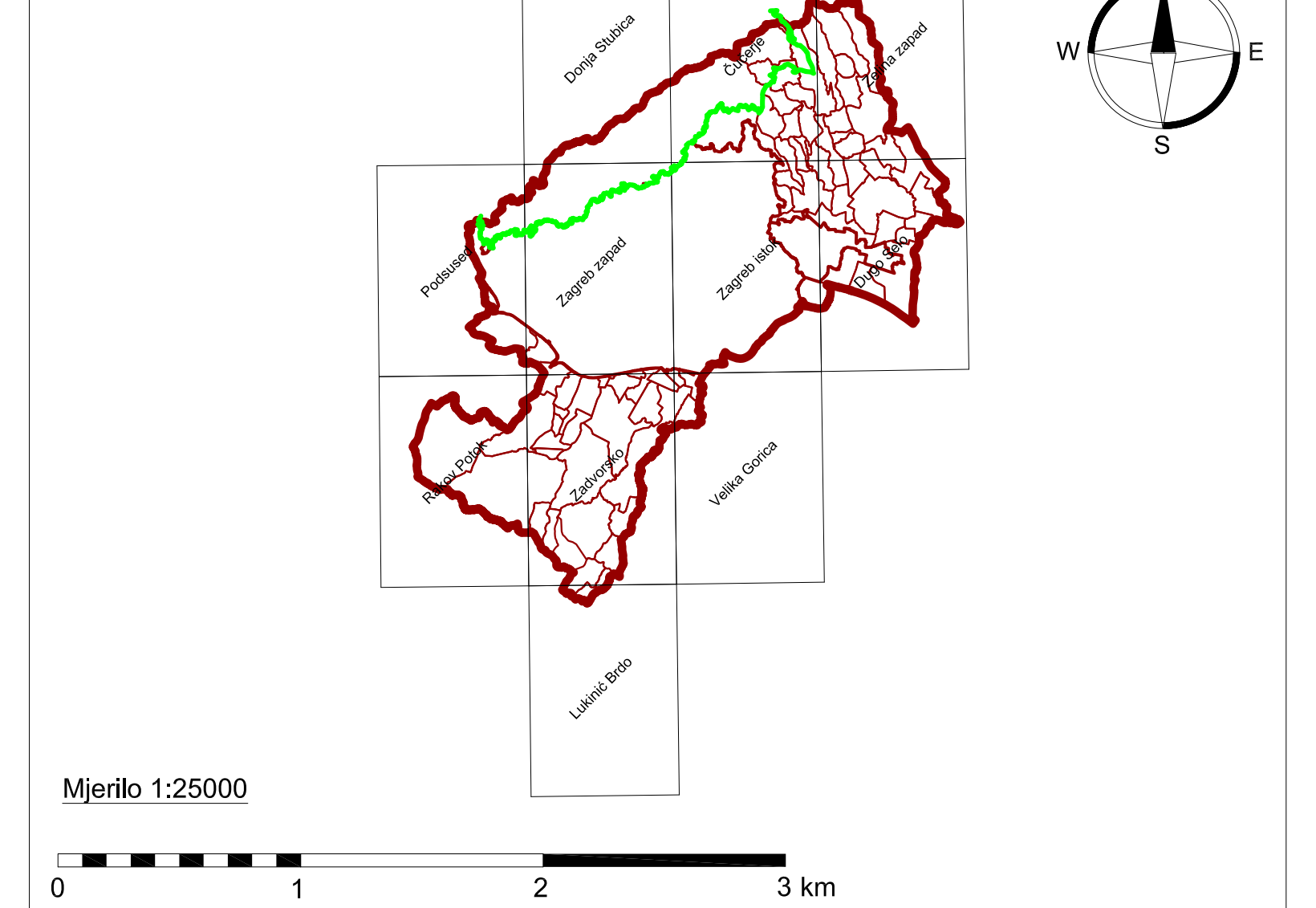
II. GRANICE

-  granica Grada Zagreba
-  granice građevinskih područja grada Zagreba i Sesveta = granice generalnih urbanističkih planova Zagreba i Sesveta

Napomena

PODRUČJE GRAĐEVINSKIH PODRUČJA GRADA ZAGREBA I SESVETA - GRANICE IZRADE GENERALNIH URBANISTIČKIH PLANOVA ZAGREBA I SESVETA - USMJELENJA IZ PPGZ-a (detajnije razgraničenje namjene prostora unutar građevinskih područja grada Zagreba i Sesveta te uvjeti gradnje određuju se generalnim urbanističkim planovima Zagreba i Sesveta)

VEZA KARATA



GRAD ZAGREB

Naziv prostornog plana: IZMJENE I DOPUNE PROSTORNOG PLANA GRADA ZAGREBA Prijedlog plana za javnu raspravu	
UVJETI KORIŠTENJA, UREĐENJA I ZAŠTITE PROSTORA Uvjeti korištenja - izmjene i dopune 2016.	
Broj kartografskog prikaza: 3.A.	Mjerno kartografskog prikaza: 1:25000
Odluka o izradi izmjena i dopuna Prostornog plana Grada Zagreba (Službeni glasnik Grada Zagreba 7/15, 2/16)	Odluka o donošenju izmjena i dopuna Prostornog plana Grada Zagreba (Službeni glasnik Grada Zagreba _____)
Javna rasprava (datum objave):	Javni uvid održan:
Nositelj izrade: Gradski ured za strateško planiranje i razvoj Grada Ulica Republike Austrije 18, Zagreb	
Pečat tijela odgovornog za provođenje javne rasprave: M.P.	Pročelnik Gradskog ureda za strateško planiranje i razvoj Grada: p.o. gradonačelnika Grada Zagreba pomoćnik pročelnika mr.sc. Darko Štško, dipl.ing.geod. Odgovorna osoba za provođenje javne rasprave: Anja Dučić, dipl.ing.arh.
Pečat tijela odgovornog za koordinaciju izrade Plana: M.P.	Odgovorna osoba za koordinaciju izrade Plana: Ravnatelj Zavoda za prostorno uređenje Grada Zagreba Ivica Rovis, dipl.aur.
Suglasnost na Plan: Ministarstvo graditeljstva i prostornog uređenja	Datum: _____
Broj suglasnosti: _____	KLASA: _____
Stručni izrađivač: URBANISTICA d.o.o. Dordićeva 5, Zagreb	URBANISTICA
Pečat pravne osobe koja je izradila Plan: M.P.	Odgovorna osoba izrađivača Plana: Jasminka Pilar - Katavić, dipl.ing.arh.
Odgovorni voditelj izrade Plana: M.P.	Jasminka Pilar - Katavić, dipl.ing.arh.
Stručni tim u izradi Plana: Romana Di Giusto, dipl.ing.arh. Domagoj Šumanovac, ing.arh. Mladen Kardum, ing.grad. Jasmina Sadek, dipl.ing.arh.	Suzana Vujčić, dipl.ing.arh. Ana Putar, dipl.ing.arh. Iva Lukinić, dipl.ing.arh. (do 16.11.2015.) Sandra Šmiljanec, mag.ing.arh.
Dean Vučić, ing.geod. Renata Filipović, dipl.ing.grad.	
Geoinformatička obrada: Pečat Gradske skupštine Grada Zagreba	Zavod za fotogrametriju d.d., Borongajska cesta 71, Zagreb Predsjednik Gradske skupštine Grada Zagreba:
M.P.	
Istovjetnost ovog Plana s Izvornikom ovjerava: (ime, prezime, potpis)	dr.sc. Anđija Mikulić, v.r. Pečat nadležnog tijela: M.P.