

459
747

STUBICA-45

461
997

5
085
146

5
085
104

ZAGREB-4

ZAGREB-6

5
082
147

5
082
105

459
691

ZAGREB-15

461
941



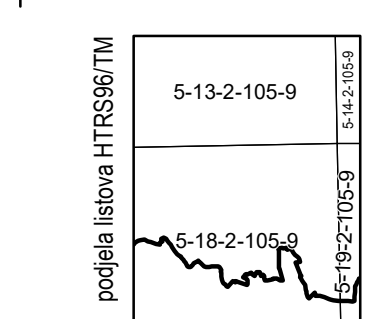
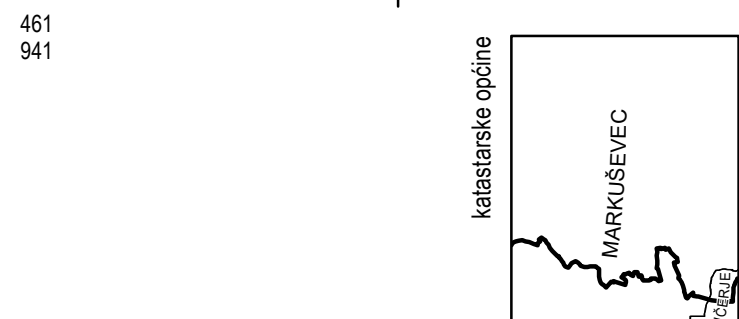
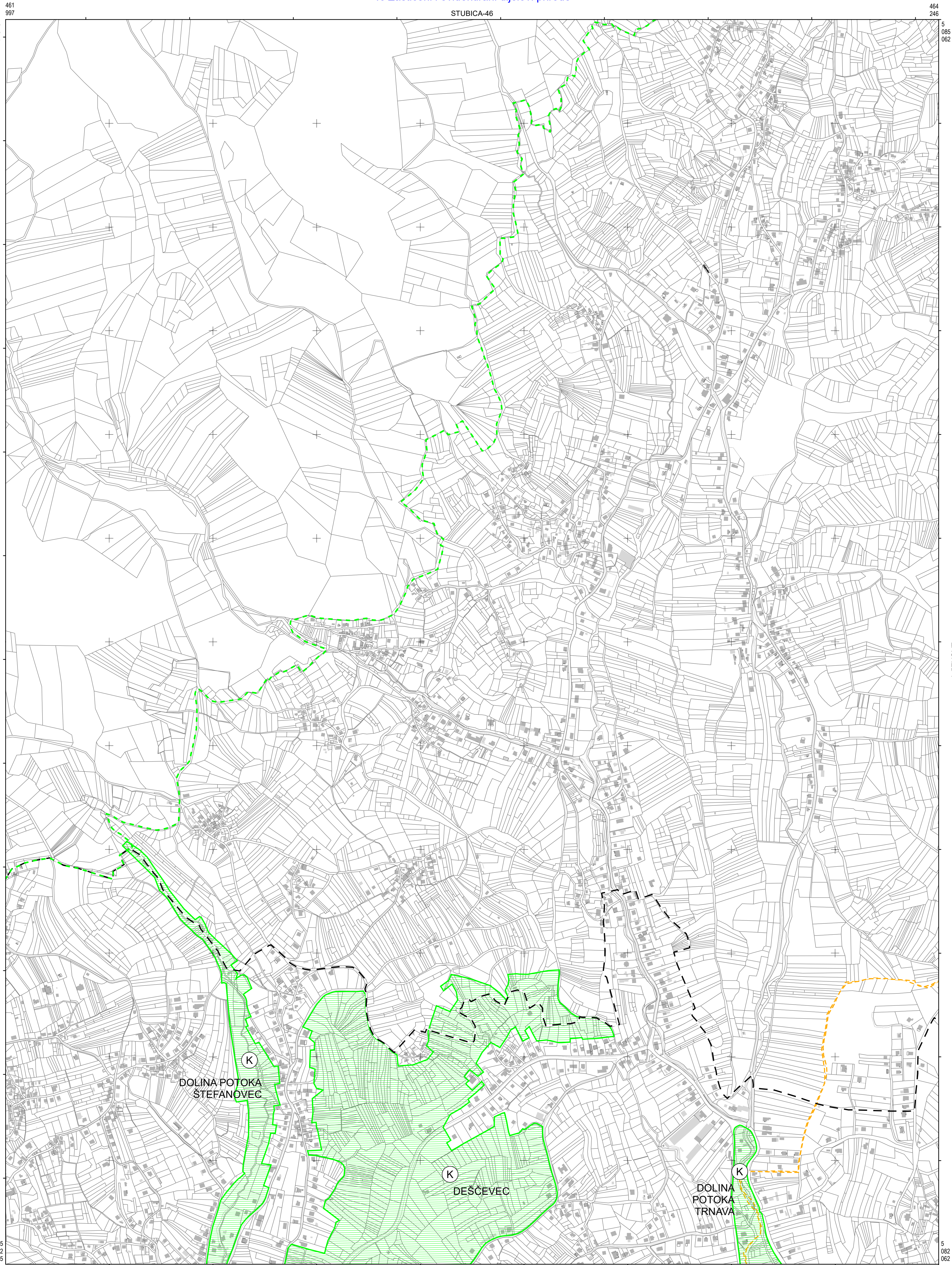
podjela listova HTRS96/TM	
5-12-2-105-9	5-13-2-105-9
5-17-2-105-9	5-18-2-105-9



MJERILO 1:5 000

Podloga: katastarska podloga, prosinac 2016.
 Gradski ured za katastar i geodetske poslove Grada Zagreba
 Nositelj izrade: Gradski ured za strategijsko planiranje i razvoj Grada
 Stručni izrađivač: Zavod za prostorno uređenje Grada Zagreba
 Odluka o izradi: Odluka o izradi izmjena i dopuna Generalnog urbanističkog plana grada Zagreba (Službeni glasnik 15/15, 12/16)

Koordinatni sistem: HTRS96 Croatia TM
 Projekcija: Transverse Mercator
 Datum: Croatian Terrestrial Reference System
 Mjerna jedinica: Metar



MJERILO 1:5 000

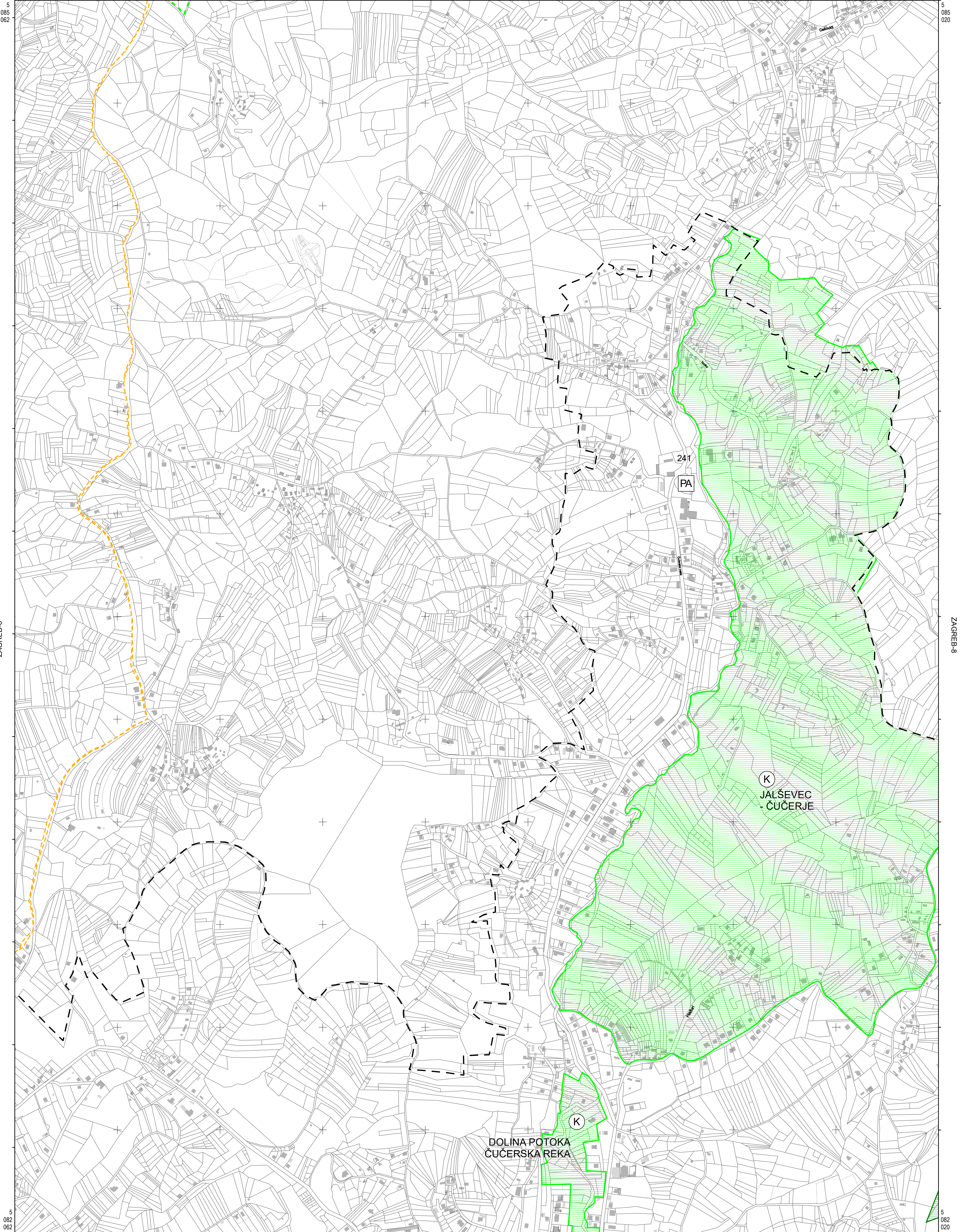
Podloga: katastarska podloga, prosinac 2016.
 Gradski ured za katastar i geodetske poslove Grada Zagreba
 Nositelj izrade: Gradski ured za strategijsko planiranje i razvoj Grada
 Stručni izradivač: Zavod za prostorno uređenje Grada Zagreba
 Odluka o izradi: Odluka o izradi izmjena i dopuna Generalnog urbanističkog plana grada Zagreba (Službeni glasnik 15/15, 12/16)

Koordinatni sistem: HTRS96 Croatia TM
 Projekcija: Transverse Mercator
 Datum: Croatian Terrestrial Reference System
 Mjerna jedinica: Metar

464
246

STUBICA-47

466
496



ZAGREB-6

ZAGREB-8

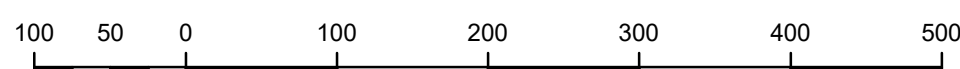
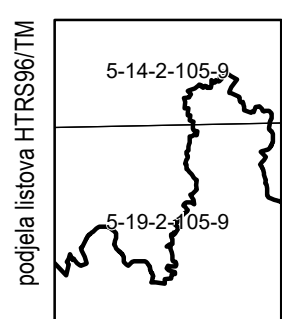
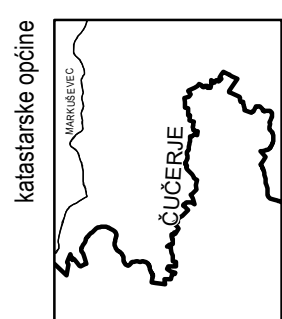
5
082
062

5
082
020

ZAGREB-17

464
190

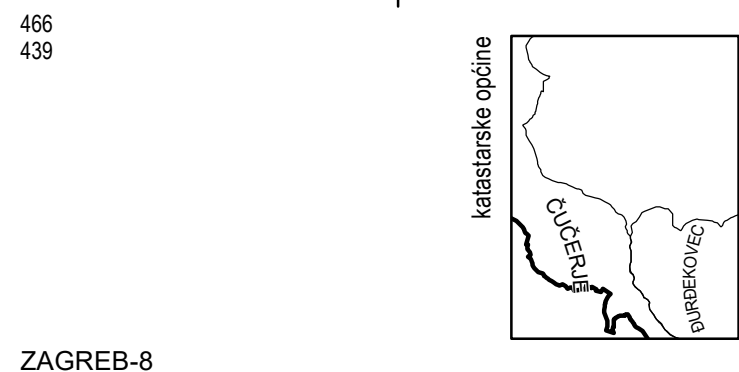
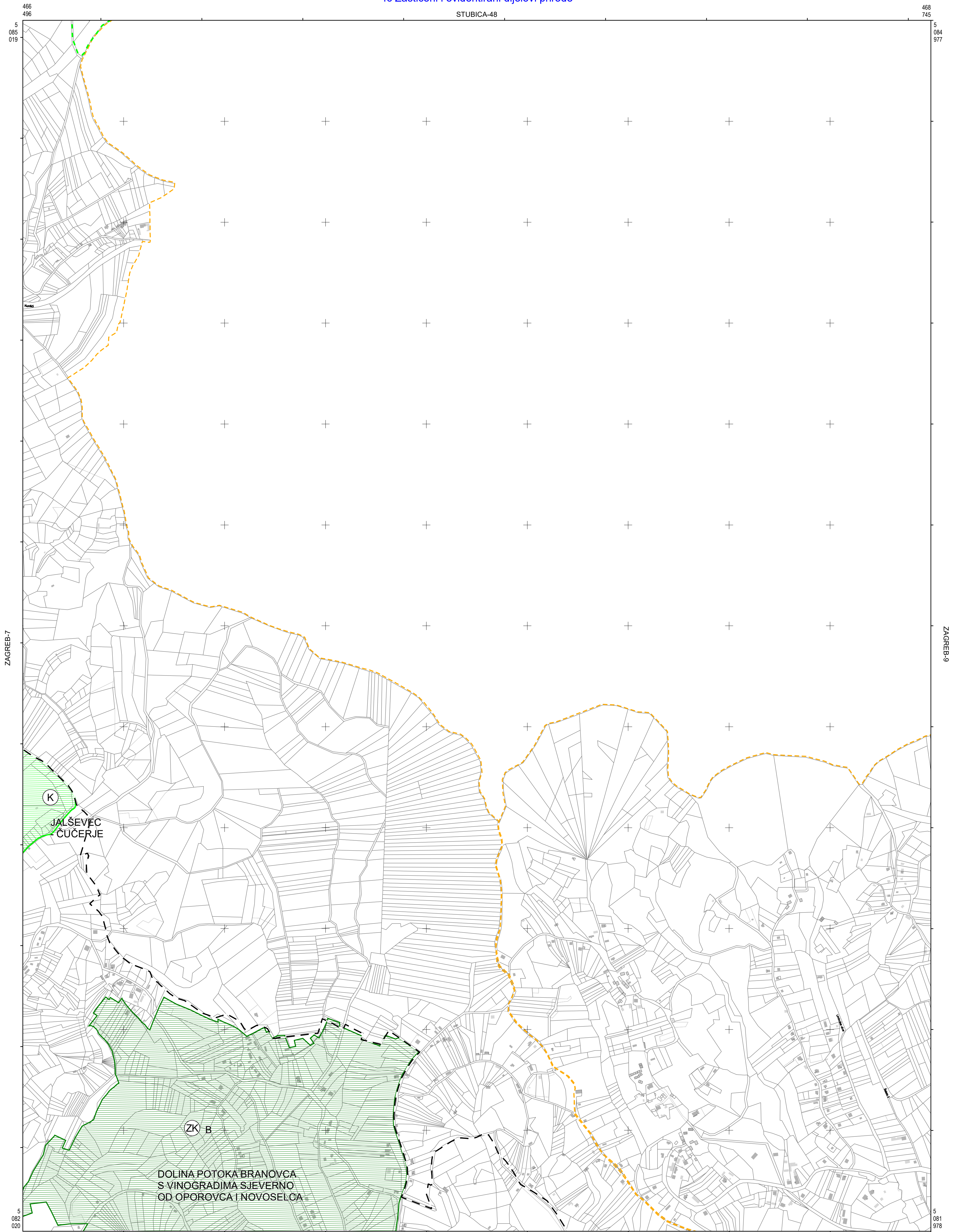
466
440



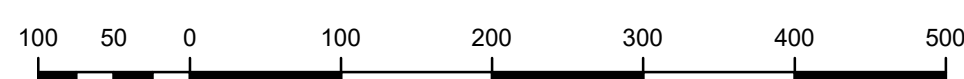
MJERILO 1:5 000

Podloga: katastarska podloga, prosinac 2016.
 Gradski ured za katastar i geodetske poslove Grada Zagreba
 Nositelj izrade: Gradski ured za strategijsko planiranje i razvoj Grada
 Stručni izrađivač: Zavod za prostorno uređenje Grada Zagreba
 Odluka o izradi: Odluka o izradi izmjena i dopuna Generalnog urbanističkog plana grada Zagreba (Službeni glasnik 15/15, 12/16)

Koordinatni sistem: HTRS96 Croatia TM
 Projekcija: Transverse Mercator
 Datum: Croatian Terrestrial Reference System
 Mjerna jedinica: Metar



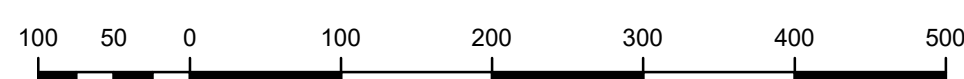
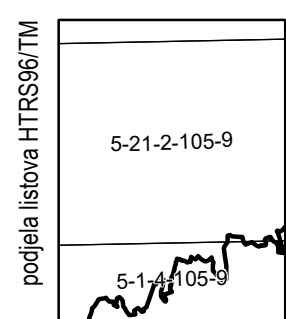
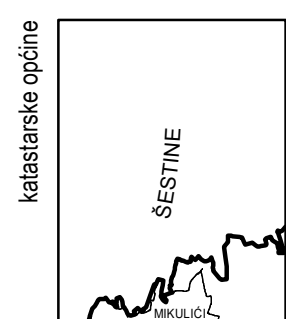
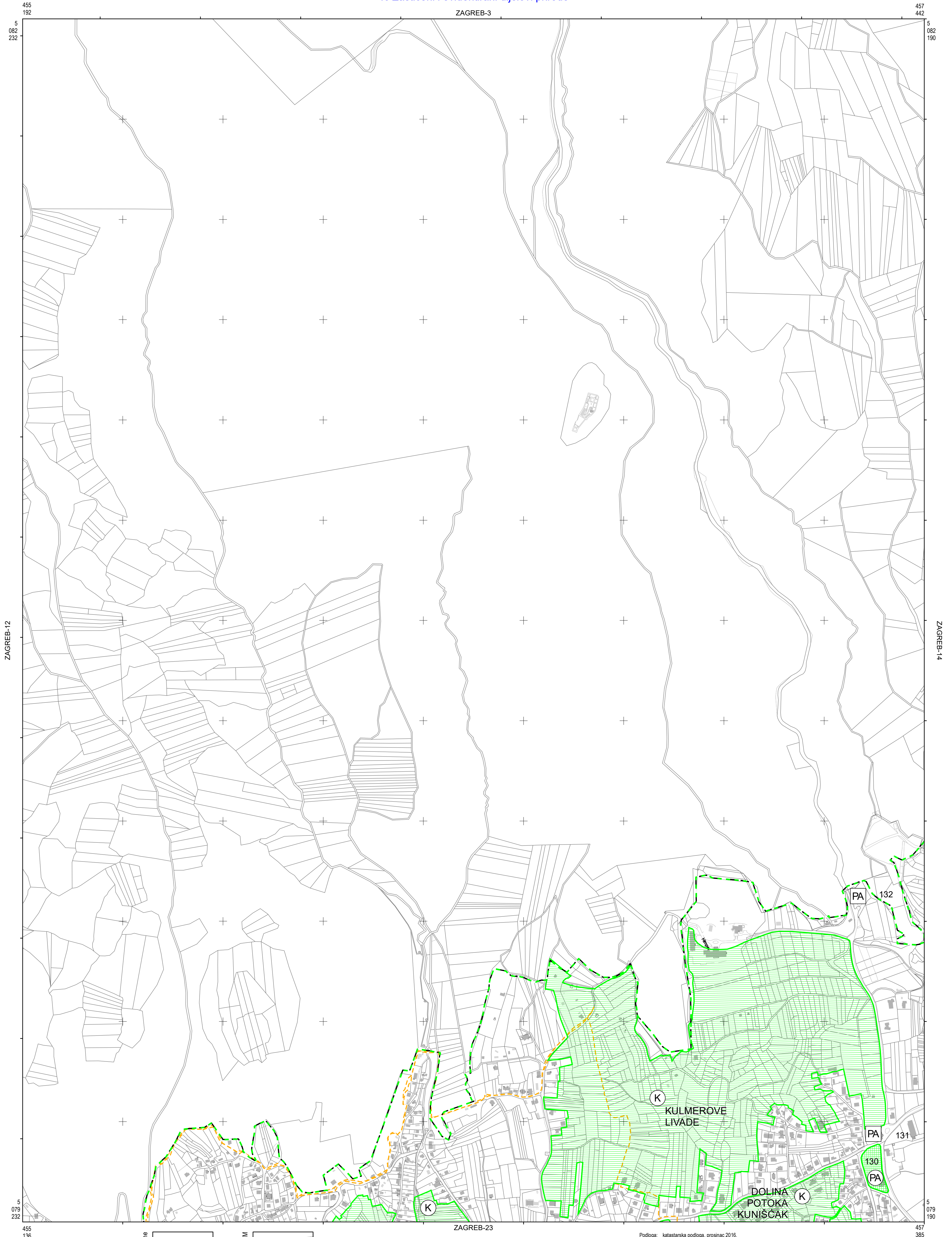
podjela listova HTRS96/TM	5-14-2-105-9	5-15-2-105-9
5-105-2-105-9	5-20-2-105-9	



MJERILO 1:5 000

Podloga: katastarska podloga, prosinac 2016.
Gradski ured za katastar i geodetske poslove Grada Zagreba
Nositelj izrade: Gradski ured za strategijsko planiranje i razvoj Grada
Stručni izradivač: Zavod za prostorno uređenje Grada Zagreba
Odluka o izradi: Odluka o izradi izmjena i dopuna Generalnog urbanističkog plana grada Zagreba (Službeni glasnik 15/15, 12/16)

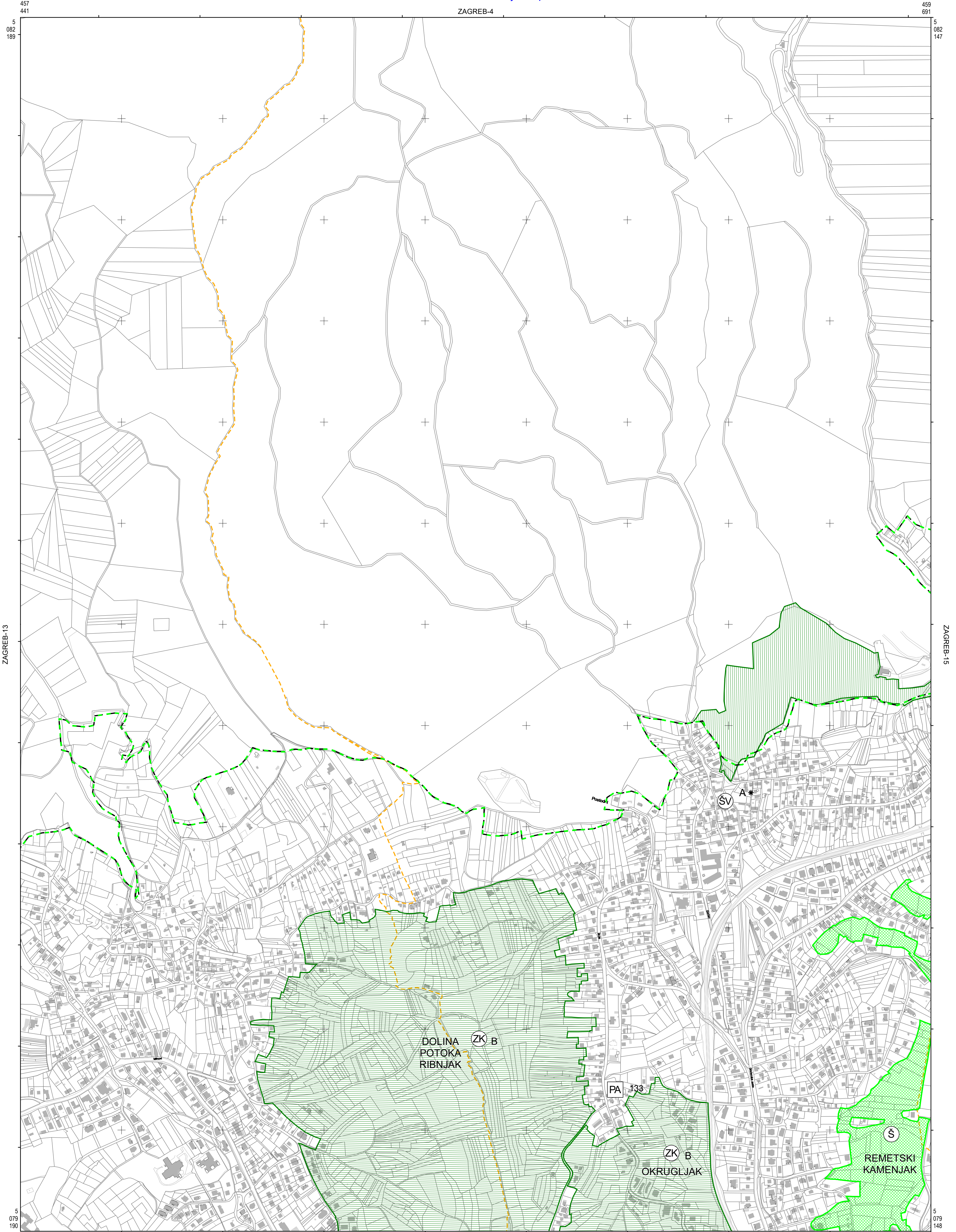
Koordinatni sistem: HTRS96 Croatia TM
Projekcija: Transverse Mercator
Datum: Croatian Terrestrial Reference System
Mjerna jedinica: Metar



MJERILO 1:5 000

Podloga: katastarska podloga, prosinac 2016.
 Gradski ured za katastar i geodetske poslove Grada Zagreba
 Nositelj izrade: Gradski ured za strategijsko planiranje i razvoj Grada
 Stručni izrađivač: Zavod za prostorno uređenje Grada Zagreba
 Odluka o izradi: Odluka o izradi izmjena i dopuna Generalnog urbanističkog plana grada Zagreba (Službeni glasnik 15/15, 12/16)

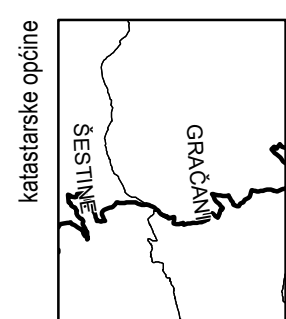
Koordinatni sistem: HTRS96 Croatia TM
 Projekcija: Transverse Mercator
 Datum: Croatian Terrestrial Reference System
 Mjerna jedinica: Metar



ZAGREB-13

ZAGREB-15

ZAGREB-24



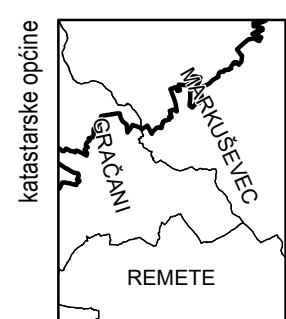
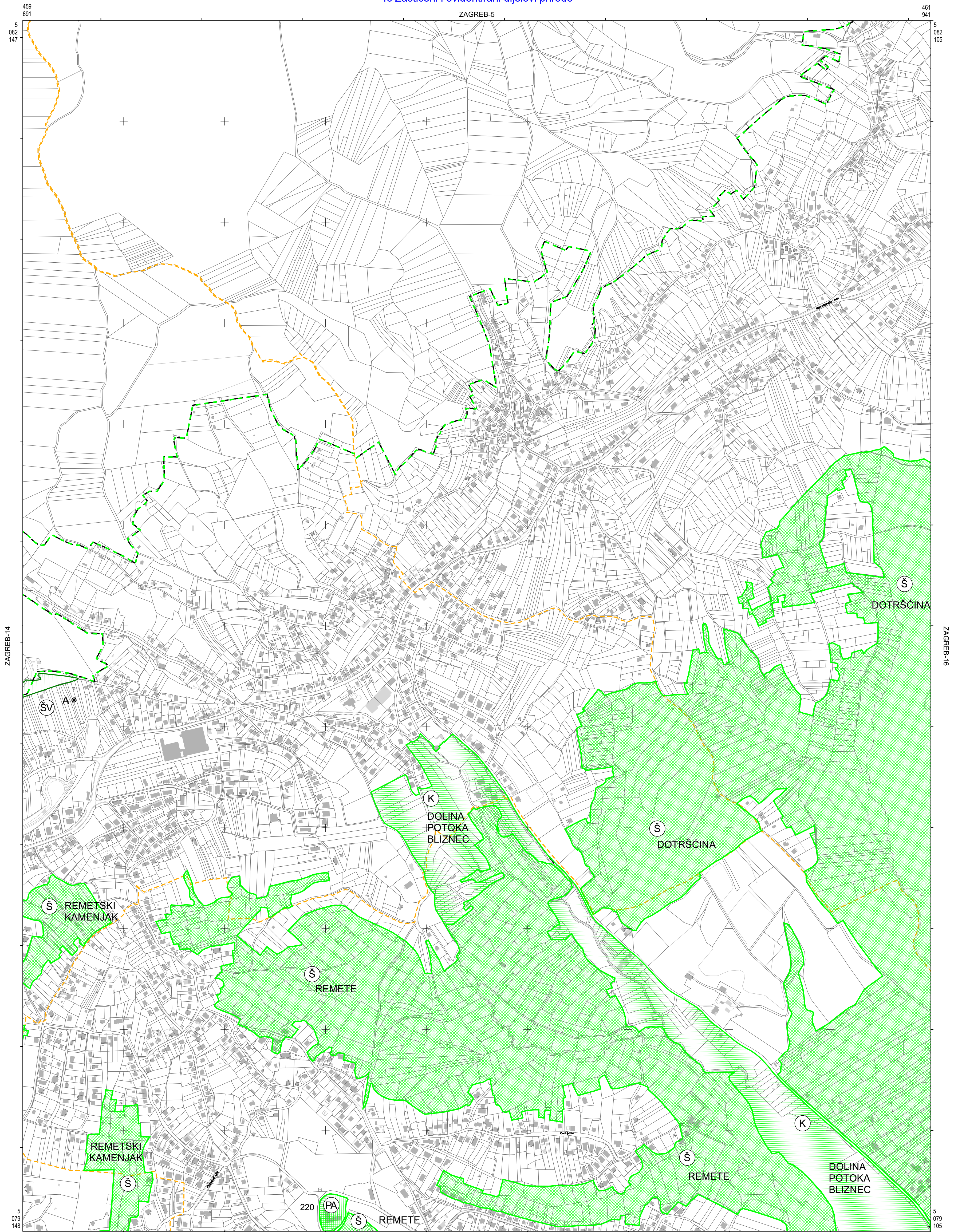
podjela listova HTRS96/TM	
5-1-4-105-9	5-17-2-105-9
5-2-4-105-9	5-22-2-105-9



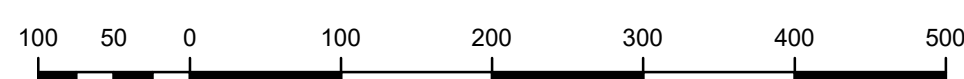
MJERILO 1:5 000

Podloga: katastarska podloga, prosinac 2016.
 Gradski ured za katastar i geodetske poslove Grada Zagreba
 Nositelj izrade: Gradski ured za strategijsko planiranje i razvoj Grada
 Stručni izradivač: Zavod za prostorno uređenje Grada Zagreba
 Odluka o izradi: Odluka o izradi izmjena i dopuna Generalnog urbanističkog plana grada Zagreba (Službeni glasnik 15/15, 12/16)

Koordinatni sistem: HTRS96 Croatia TM
 Projekcija: Transverse Mercator
 Datum: Croatian Terrestrial Reference System
 Mjerna jedinica: Metar



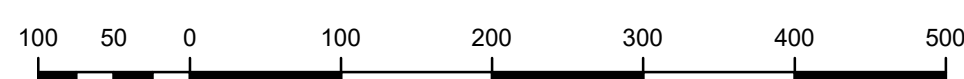
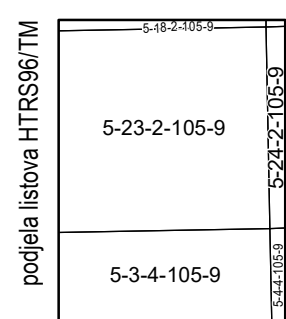
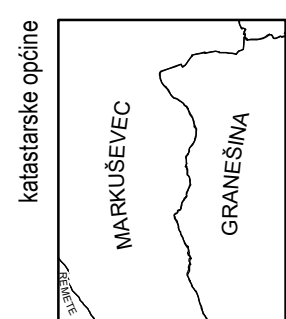
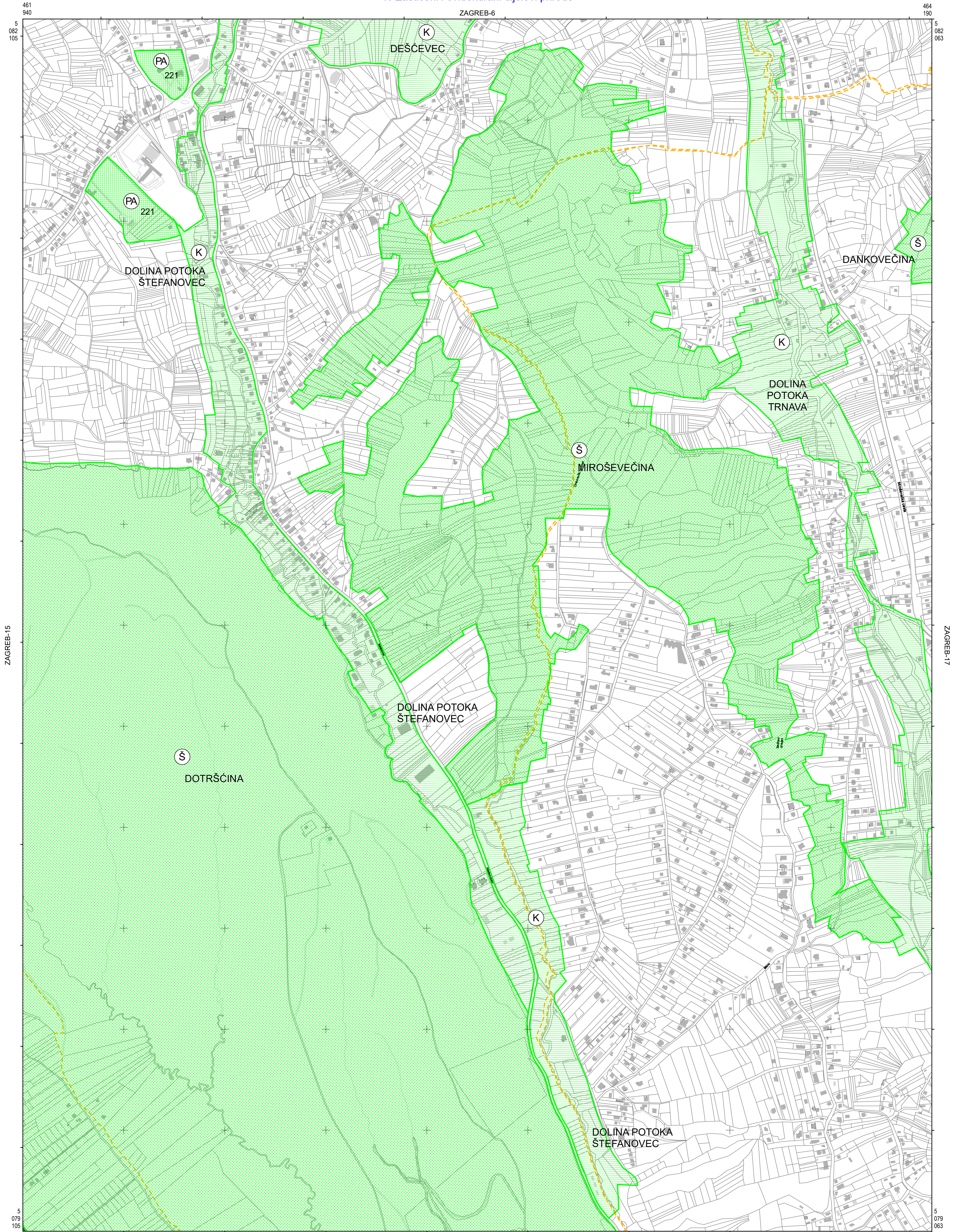
podjela listova HTRS96/TM	5-12-2-105-9	5-12-2-105-9
	5-2-2-105-9	5-2-2-105-9
	5-2-4-105-9	5-3-4-105-9



MJERILO 1:5 000

Podloga: katastarska podloga, prosinac 2016.
 Gradski ured za katastar i geodetske poslove Grada Zagreba
 Nositelj izrade: Gradski ured za strategijsko planiranje i razvoj Grada
 Stručni izrađivač: Zavod za prostorno uređenje Grada Zagreba
 Odluka o izradi: Odluka o izradi izmjena i dopuna Generalnog urbanističkog plana grada Zagreba (Službeni glasnik 15/15, 12/16)

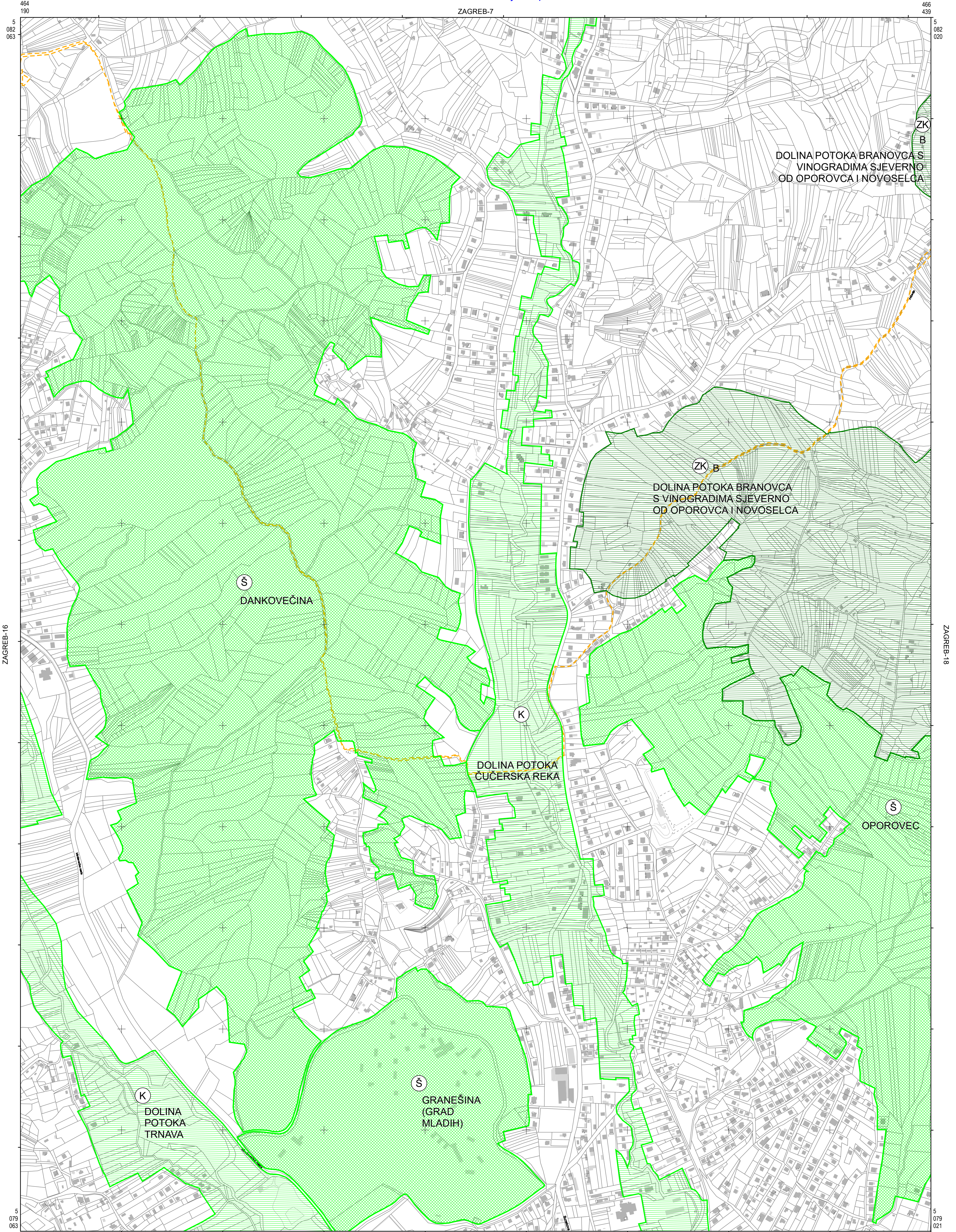
Koordinatni sistem: HTRS96 Croatia TM
 Projekcija: Transverse Mercator
 Datum: Croatian Terrestrial Reference System
 Mjerna jedinica: Metar



MJERILO 1:5 000

Podloga: katastarska podloga, prosinac 2016.
Gradski ured za katastar i geodetske poslove Grada Zagreba
Nositelj izrade: Gradski ured za strategijsko planiranje i razvoj Grada
Stožerni izrađivač: Zavod za prostorno uređenje Grada Zagreba
Odluka o izradi: Odluka o izradi izmjena i dopuna Generalnog urbanističkog plana grada Zagreba (Službeni glasnik 15/15, 12/16)

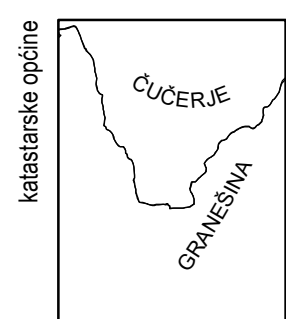
Koordinatni sistem: HTRS96 Croatia TM
Projekcija: Transverse Mercator
Datum: Croatian Terrestrial Reference System
Mjerna jedinica: Metar



ZAGREB-16

ZAGREB-18

ZAGREB-27



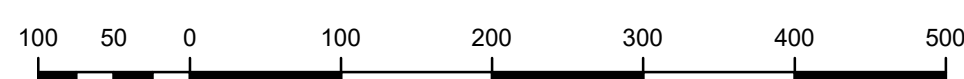
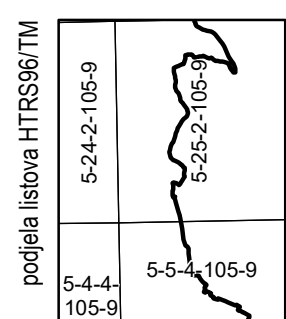
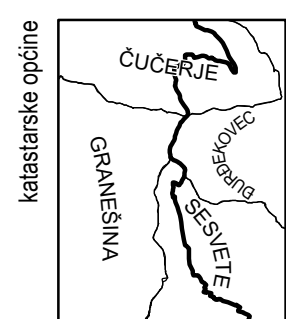
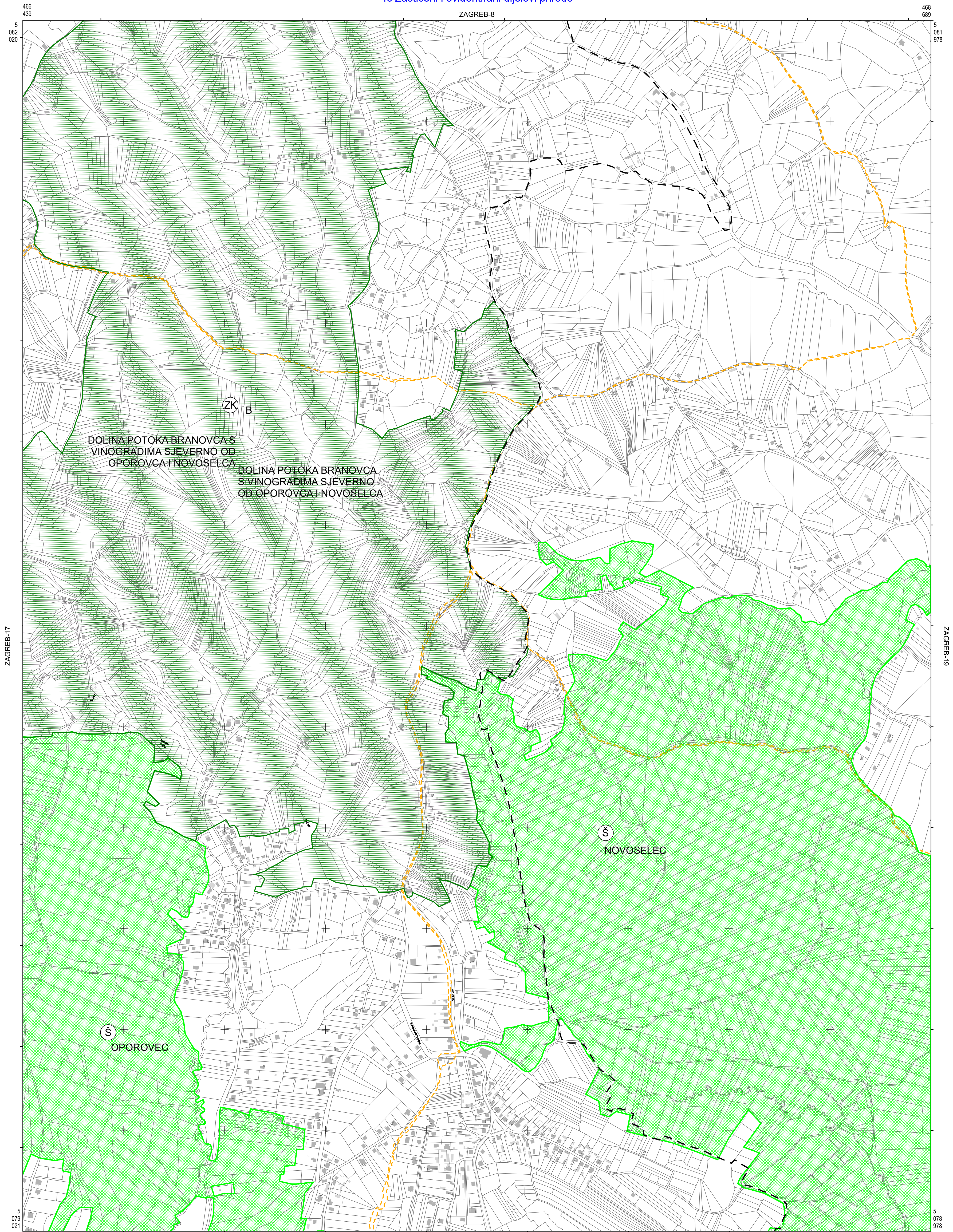
podjela listova HTRS96/TM	5-24-2-105-9
	5-4-4-105-9



MJERILO 1:5 000

Podloga: katastarska podloga, prosinac 2016.
 Gradski ured za katastar i geodetske poslove Grada Zagreba
 Nositelj izrade: Gradski ured za strategijsko planiranje i razvoj Grada
 Stručni izradivač: Zavod za prostorno uređenje Grada Zagreba
 Odluka o izradi: Odluka o izradi izmjena i dopuna Generalnog urbanističkog plana grada Zagreba (Službeni glasnik 15/15, 12/16)

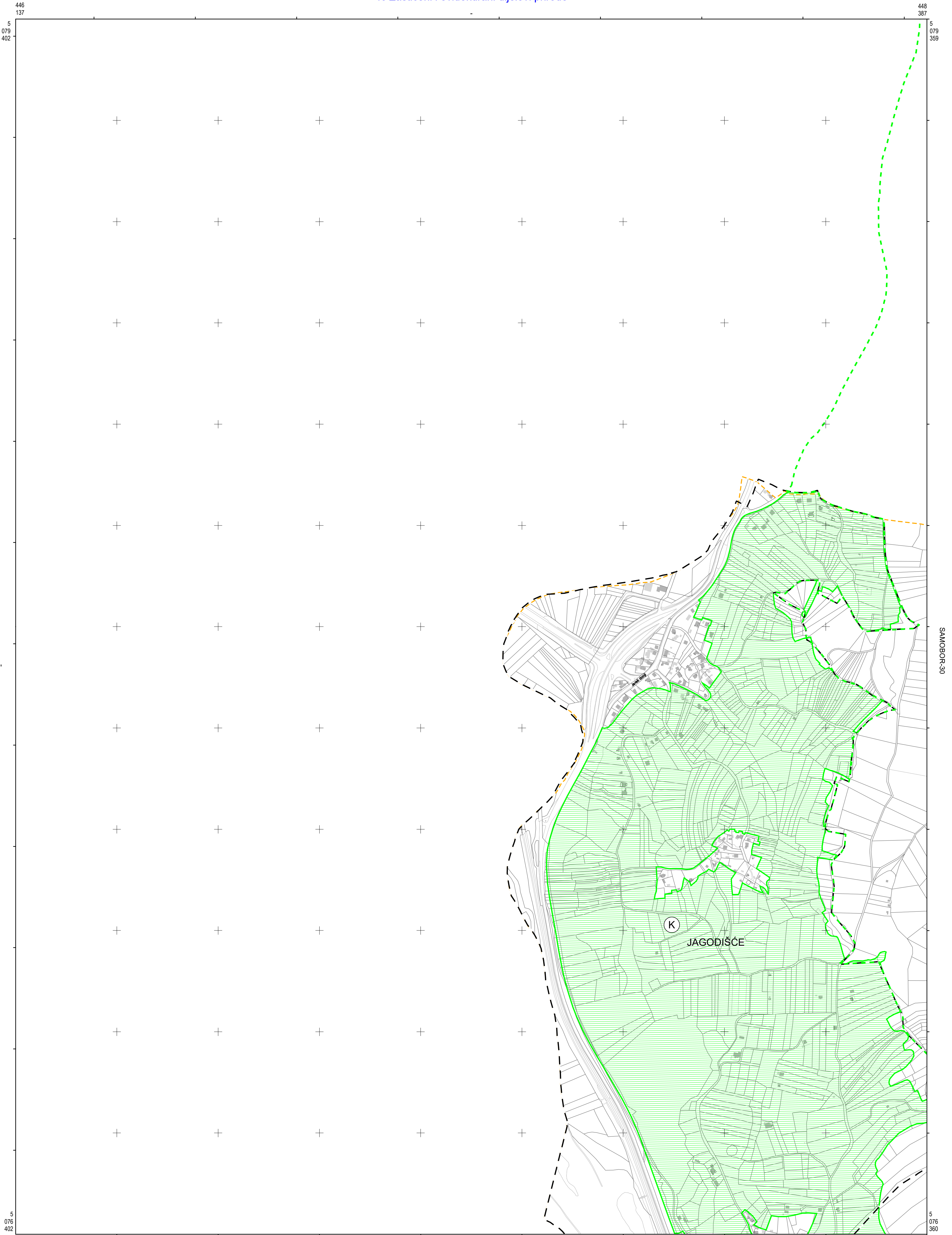
Koordinatni sistem: HTRS96 Croatia TM
 Projekcija: Transverse Mercator
 Datum: Croatian Terrestrial Reference System
 Mjerna jedinica: Metar



MJERILO 1:5 000

Podloga: katastarska podloga, prosinac 2016.
 Gradski ured za katastar i geodetske poslove Grada Zagreba
 Nositelj izrade: Gradski ured za strategijsko planiranje i razvoj Grada
 Stručni izrađivač: Zavod za prostorno uređenje Grada Zagreba
 Odluka o izradi: Odluka o izradi izmjena i dopuna Generalnog urbanističkog plana grada Zagreba (Službeni glasnik 15/15, 12/16)

Koordinatni sistem: HTRS96 Croatia TM
 Projekcija: Transverse Mercator
 Datum: Croatian Terrestrial Reference System
 Mjerna jedinica: Metar



446
137

5
079
402

448
387

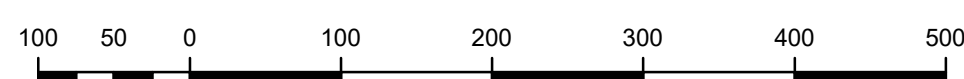
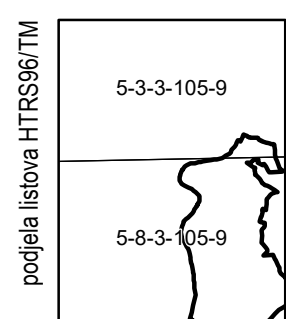
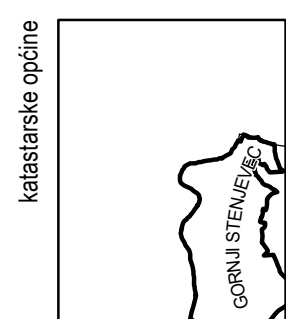
5
079
359

5
076
402

5
076
360

446
081

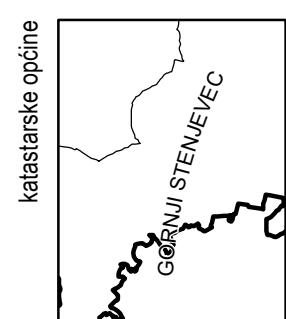
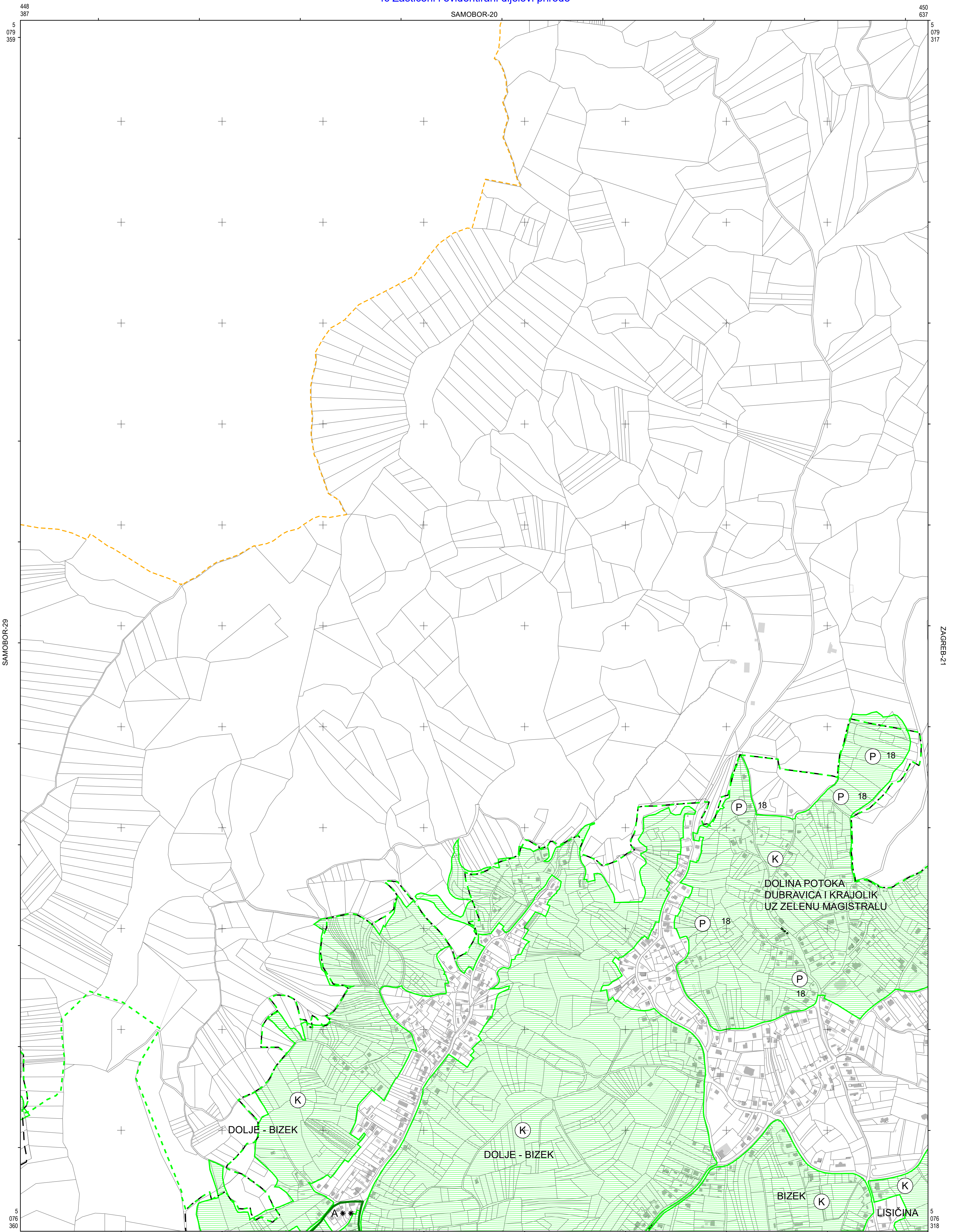
448
331



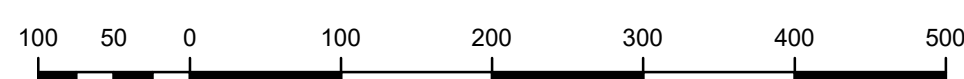
MJERILO 1:5 000

Podloga: katastarska podloga, prosinac 2016.
 Gradski ured za katastar i geodetske poslove Grada Zagreba
 Nositelj izrade: Gradski ured za strategijsko planiranje i razvoj Grada
 Stručni izradivač: Zavod za prostorno uređenje Grada Zagreba
 Odluka o izradi: Odluka o izradi izmjena i dopuna Generalnog urbanističkog plana grada Zagreba (Službeni glasnik 15/15, 12/16)

Koordinatni sistem: HTRS96 Croatia TM
 Projekcija: Transverse Mercator
 Datum: Croatian Terrestrial Reference System
 Mjerna jedinica: Metar



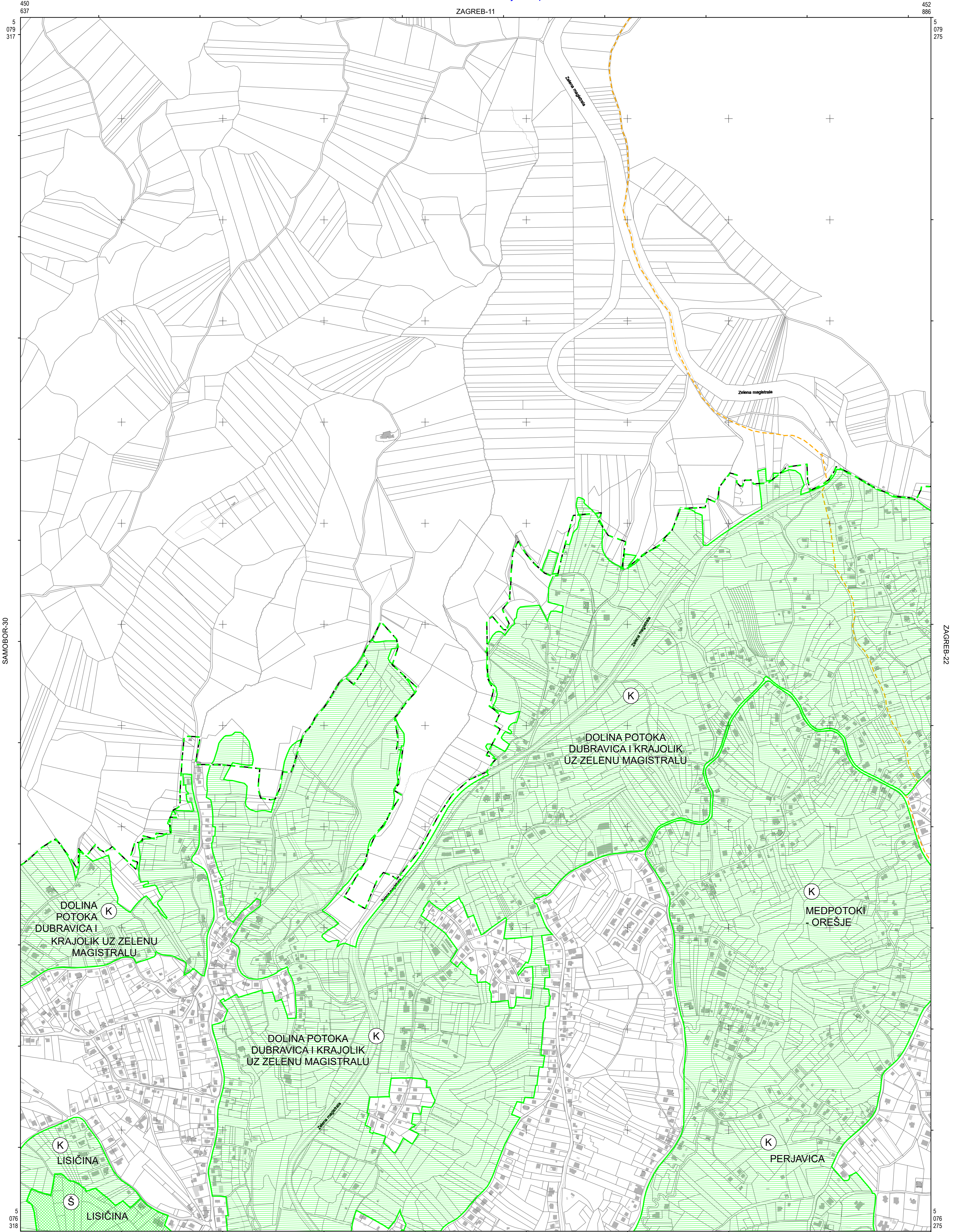
podjela listova HTRS96/TM	
5-3-3-105-9	5-4-3-105-9
5-8-3-105-9	5-9-3-105-9



MJERILO 1:5 000

Podloga: katastarska podloga, prosinac 2016.
 Gradski ured za katastar i geodetske poslove Grada Zagreba
 Nositelj izrade: Gradski ured za strategijsko planiranje i razvoj Grada
 Stručni izradivač: Zavod za prostorno uređenje Grada Zagreba
 Odluka o izradi: Odluka o izradi izmjena i dopuna Generalnog urbanističkog plana grada Zagreba (Službeni glasnik 15/15, 12/16)

Koordinatni sistem: HTRS96 Croatia TM
 Projekcija: Transverse Mercator
 Datum: Croatian Terrestrial Reference System
 Mjerna jedinica: Metar

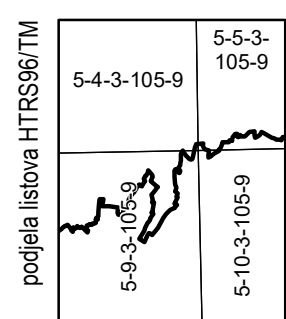
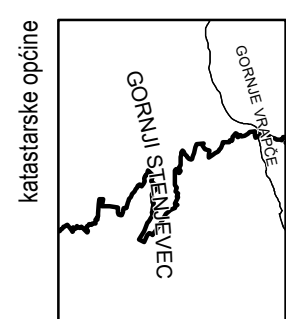


SAMOBOR-30

ZAGREB-22

ZAGREB-11

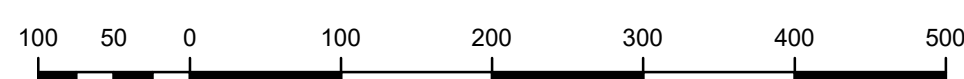
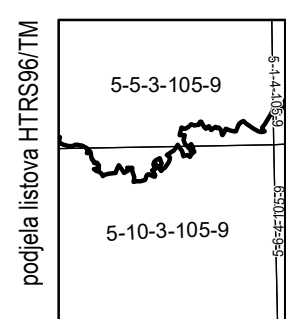
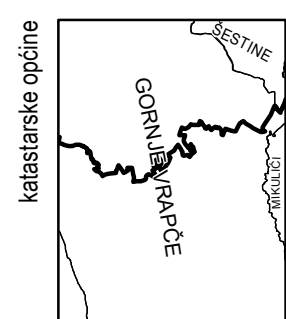
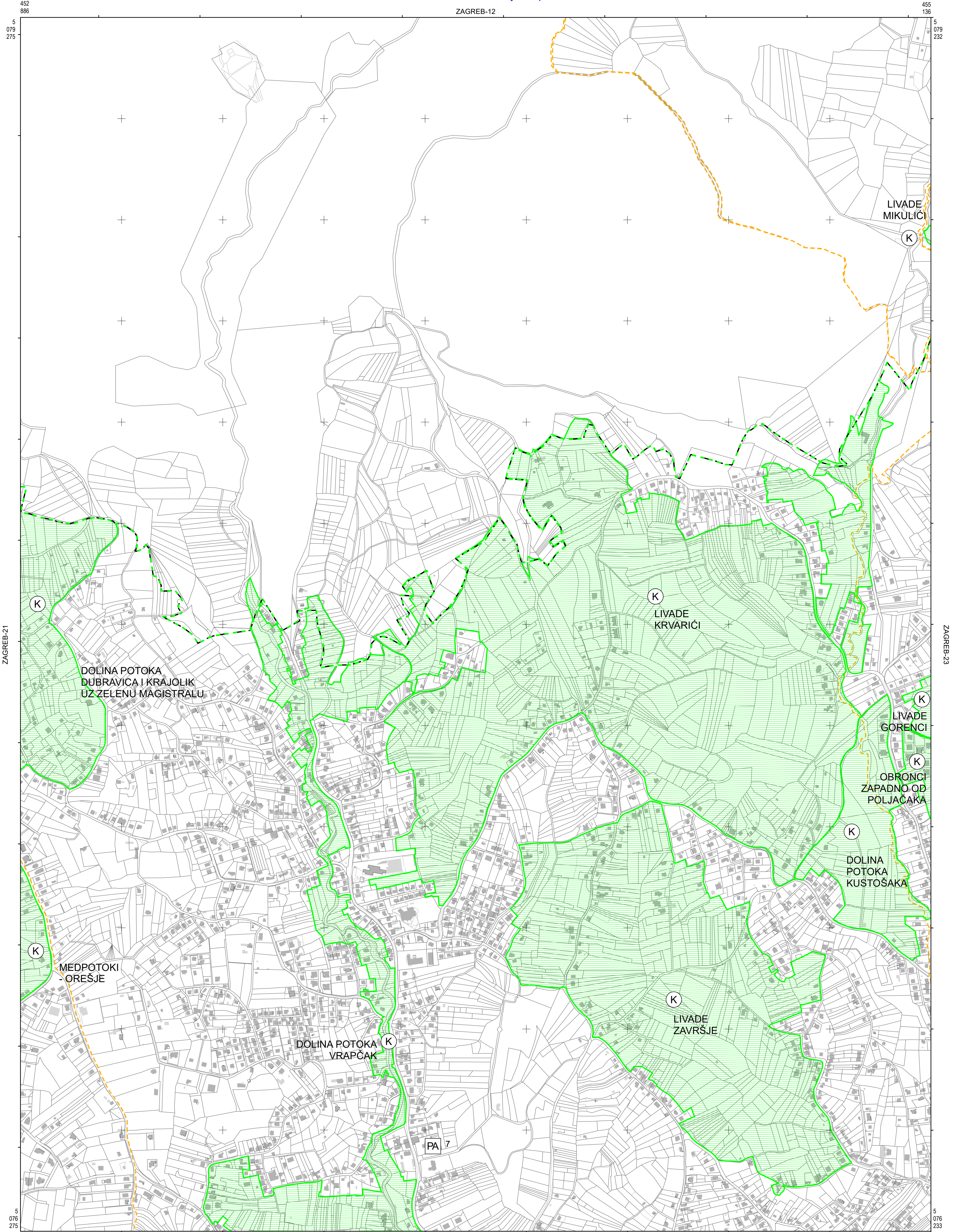
ZAGREB-31



MJERILO 1:5 000

Podloga: katastarska podloga, prosinac 2016.
 Gradski ured za katastar i geodetske poslove Grada Zagreba
 Nositelj izrade: Gradski ured za strategijsko planiranje i razvoj Grada
 Stručni izradivač: Zavod za prostorno uređenje Grada Zagreba
 Odluka o izradi: Odluka o izradi izmjena i dopuna Generalnog urbanističkog plana grada Zagreba (Službeni glasnik 15/15, 12/16)

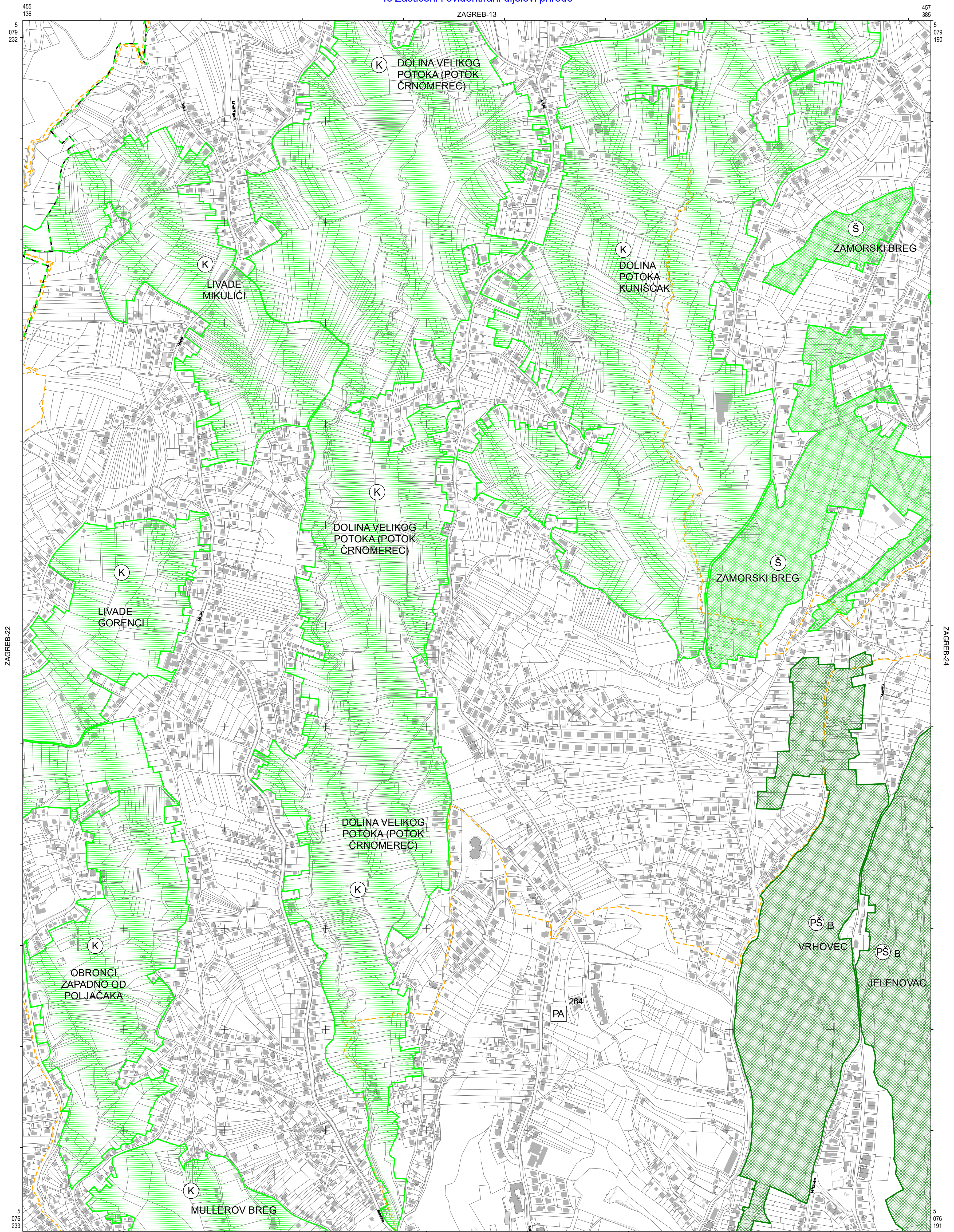
Koordinatni sistem: HTRS96 Croatia TM
 Projekcija: Transverse Mercator
 Datum: Croatian Terrestrial Reference System
 Mjerna jedinica: Metar



MJERILO 1:5 000

Podloga: katastarska podloga, prosinac 2016.
 Gradski ured za katastar i geodetske poslove Grada Zagreba
 Nositelj izrade: Gradski ured za strategijsko planiranje i razvoj Grada
 Stručni izradivač: Zavod za prostorno uređenje Grada Zagreba
 Odluka o izradi: Odluka o izradi izmjena i dopuna Generalnog urbanističkog plana grada Zagreba (Službeni glasnik 15/15, 12/16)

Koordinatni sistem: HTRS96 Croatia TM
 Projekcija: Transverse Mercator
 Datum: Croatian Terrestrial Reference System
 Mjerna jedinica: Metar



ZAGREB-22

ZAGREB-24

455 079

5 076 233

455 079

457 385

5 079 190

457 329

ZAGREB-13

ZAGREB-33

ZAGREB-23

ZAGREB-24

ZAGREB-23

Podloga: katastarska podloga, prosinac 2016.
Gradski ured za katastar i geodetske poslove Grada Zagreba

Nositelj izrade: Gradski ured za strategijsko planiranje i razvoj Grada

Stručni izradivač: Zavod za prostorno uređenje Grada Zagreba

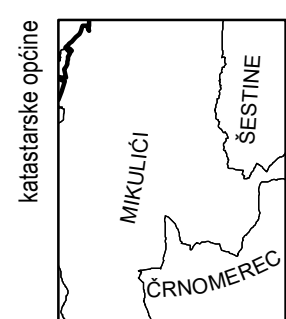
Odluka o izradi: Odluka o izradi izmjena i dopuna Generalnog urbanističkog plana grada Zagreba (Službeni glasnik 15/15, 12/16)

Koordinatni sistem: HTRS96 Croatia TM
Projekcija: Transverse Mercator
Datum: Croatian Terrestrial Reference System
Mjerna jedinica: Metar

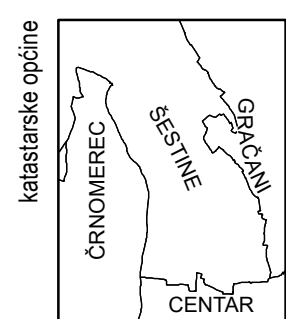
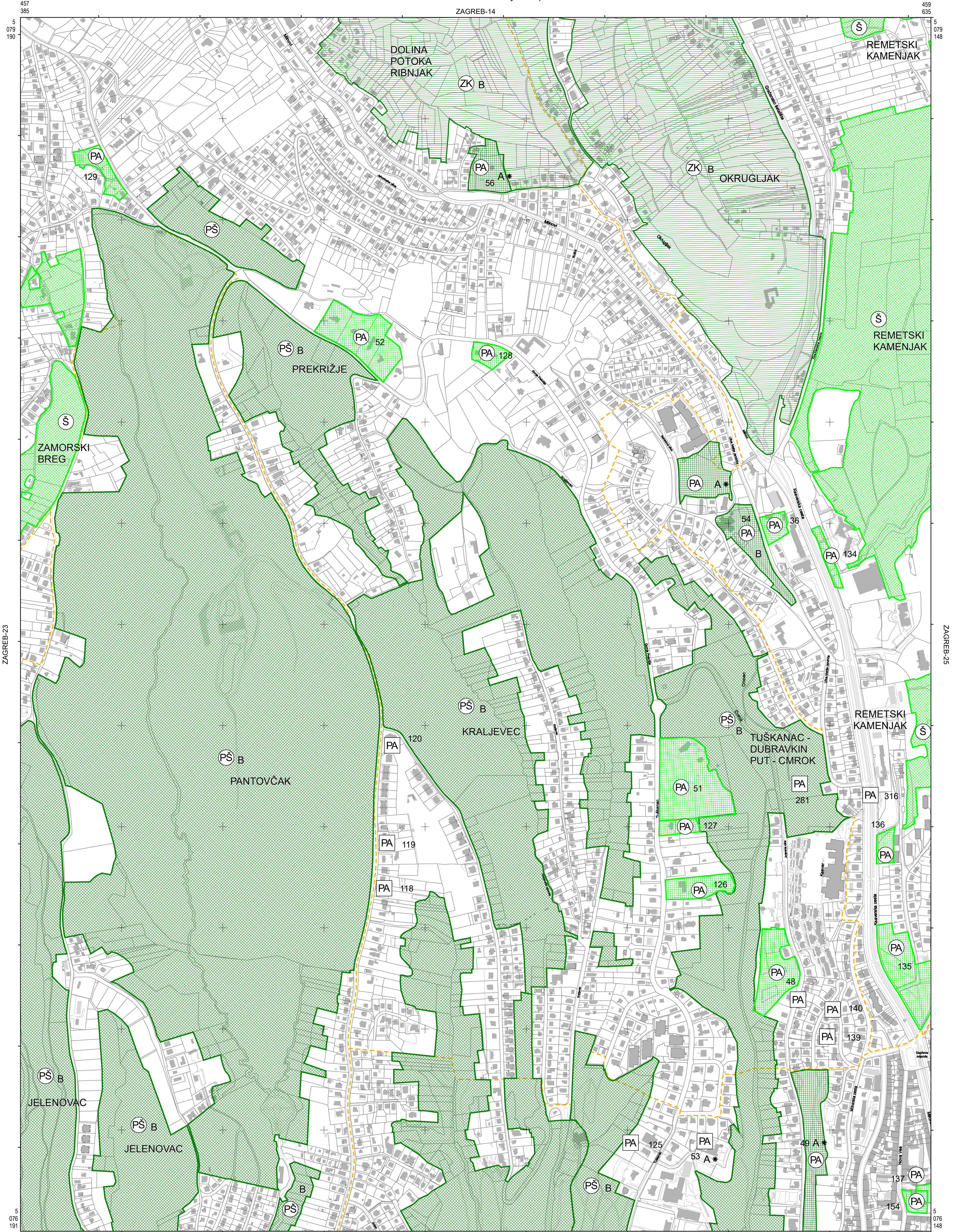
100 50 0 100 200 300 400 500

MJERILO 1:5 000

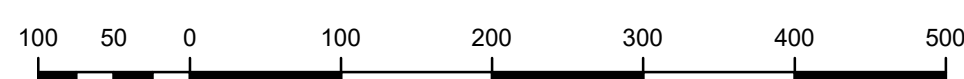
15 / 49



podjela listova HTRS96 TM	5-1-4-105-9
	5-6-4-105-9



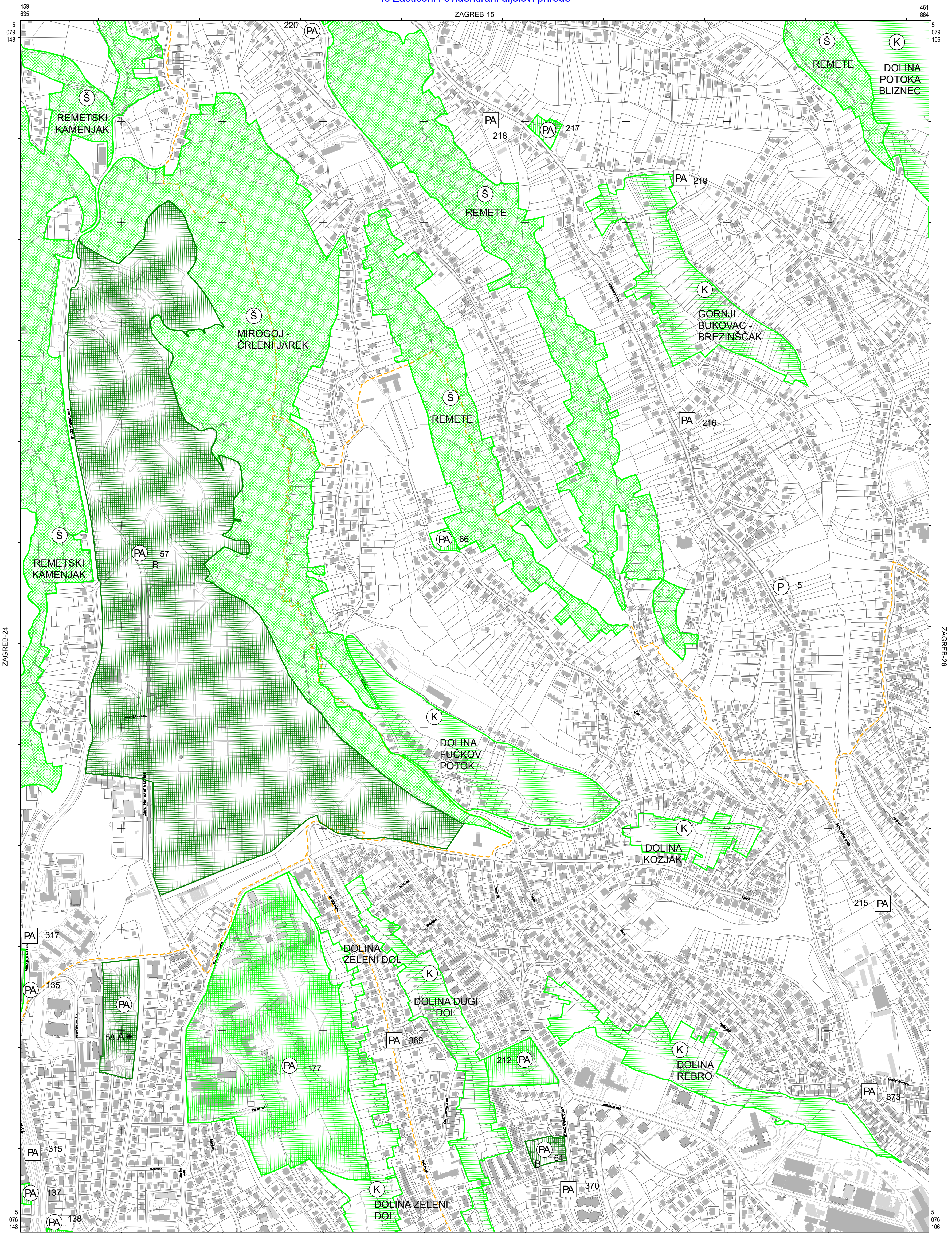
podjela listova HTRS96/TM	5-1-4-105-9	5-2-4-105-9
5-6-4-105-9		
5-7-4-105-9		



MJERILO 1:5 000

Podloga: katastarska podloga, prosinac 2016.
 Gradski ured za katastar i geodetske poslove Grada Zagreba
 Nositelj izrade: Gradski ured za strategijsko planiranje i razvoj Grada
 Stručni izradivač: Zavod za prostorno uređenje Grada Zagreba
 Odluka o izradi: Odluka o izradi izmjena i dopuna Generalnog urbanističkog plana grada Zagreba (Službeni glasnik 15/15, 12/16)

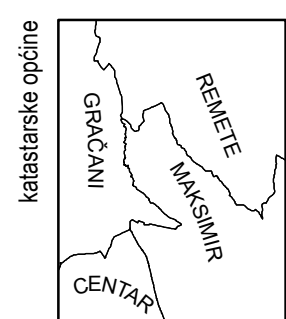
Koordinatni sistem: HTRS96 Croatia TM
 Projekcija: Transverse Mercator
 Datum: Croatian Terrestrial Reference System
 Mjerna jedinica: Metar



ZAGREB-24

ZAGREB-26

ZAGREB-35



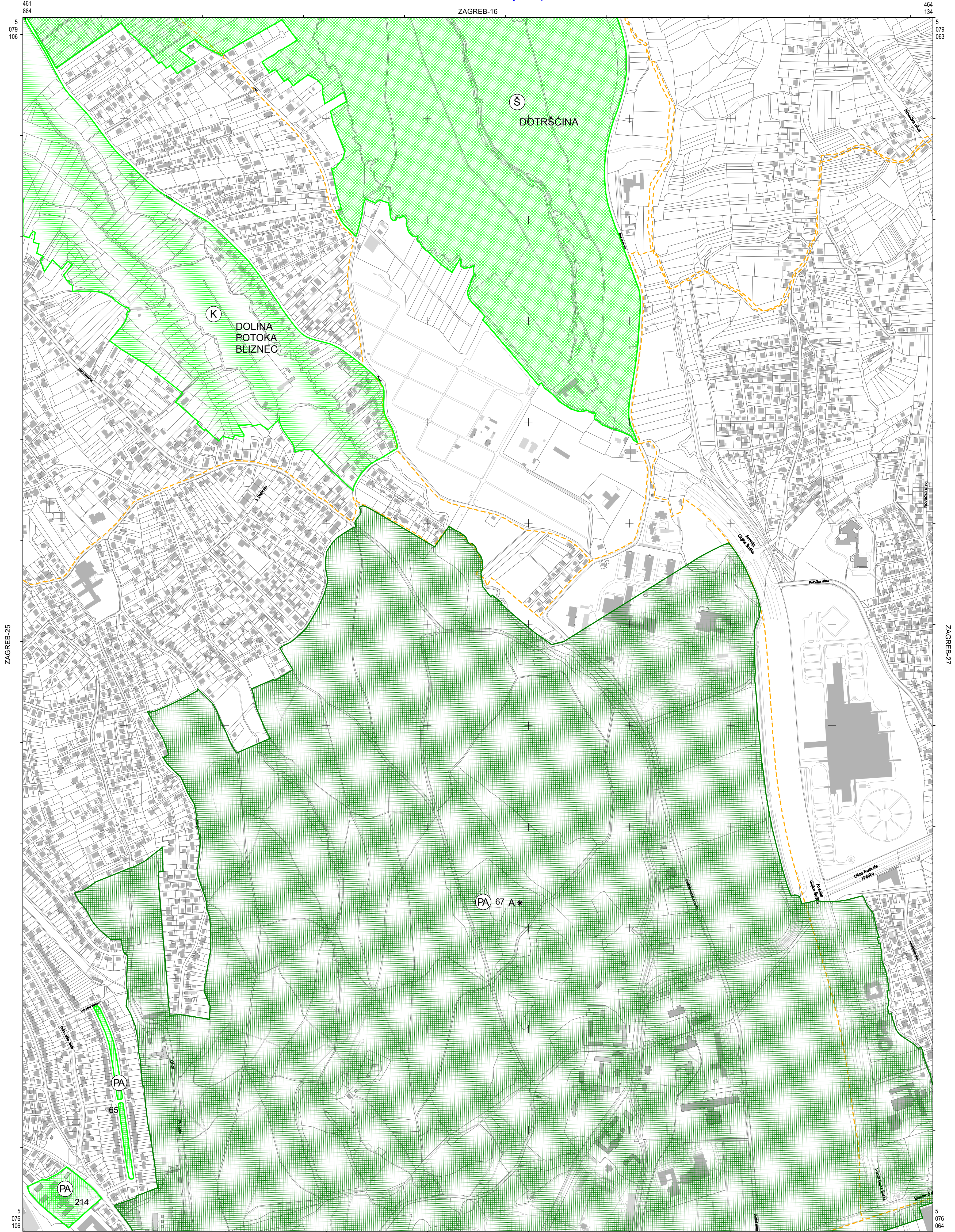
podjela listova HTRS96/TM	5-2-4-105-9	5-3-4-105-9
	5-7-4-105-9	5-8-4-105-9



MJERILO 1:5 000

Podloga: katastarska podloga, prosinac 2016.
 Gradski ured za katastar i geodetske poslove Grada Zagreba
 Nositelj izrade: Gradski ured za strategijsko planiranje i razvoj Grada
 Stručni izradivač: Zavod za prostorno uređenje Grada Zagreba
 Odluka o izradi: Odluka o izradi izmjena i dopuna Generalnog urbanističkog plana grada Zagreba (Službeni glasnik 15/15, 12/16)

Koordinatni sistem: HTRS96 Croatia TM
 Projekcija: Transverse Mercator
 Datum: Croatian Terrestrial Reference System
 Mjerna jedinica: Metar



ZAGREB-25

ZAGREB-27

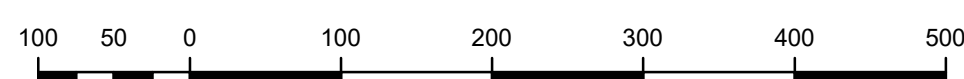
ZAGREB-36

461
828

464
077



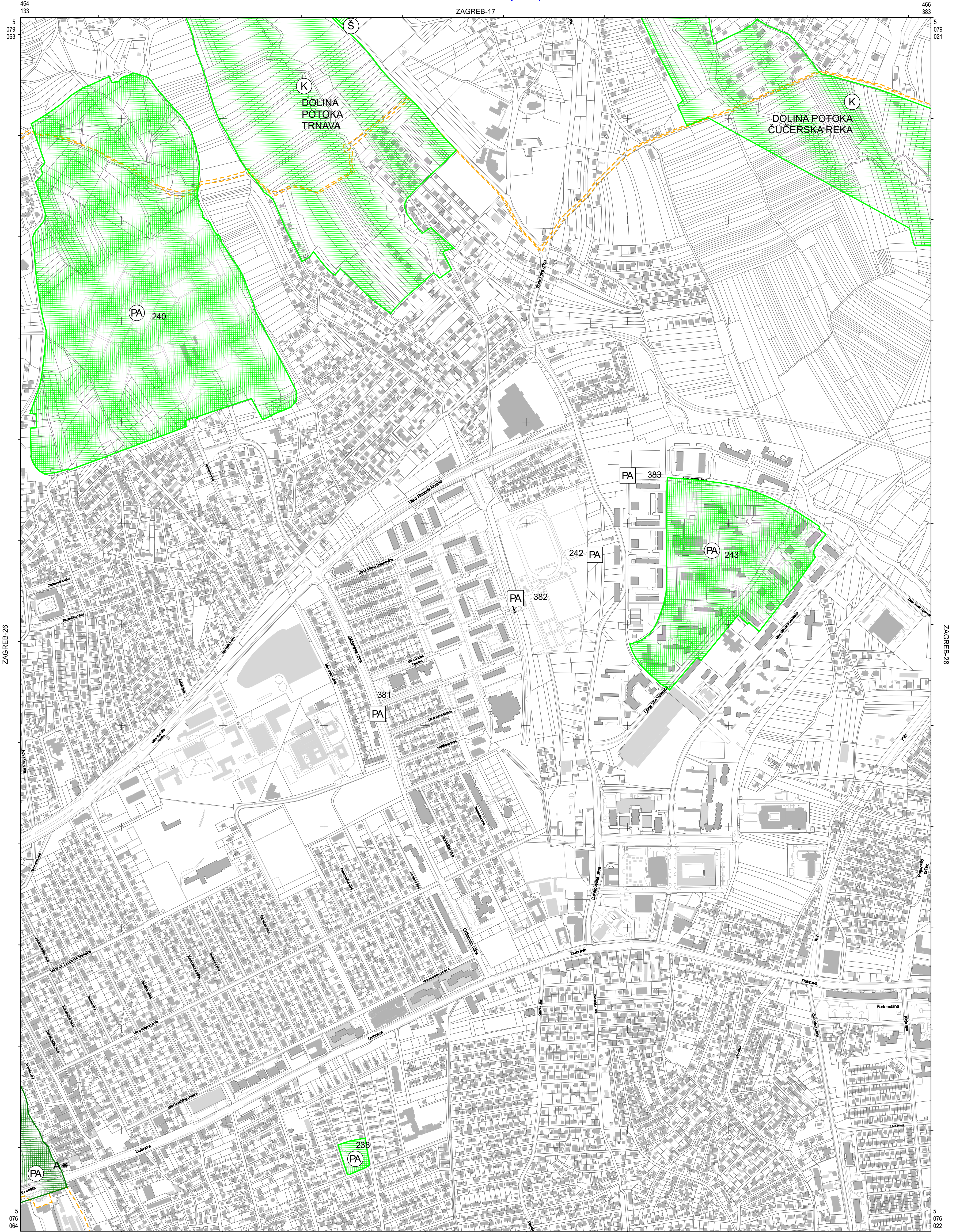
podjela listova HTRS96/TM	5-3-4-105-9
	5-8-4-105-9



MJERILO 1:5 000

Podloga: katastarska podloga, prosinac 2016.
 Gradski ured za katastar i geodetske poslove Grada Zagreba
 Nositelj izrade: Gradski ured za strategijsko planiranje i razvoj Grada
 Stručni izrađivač: Zavod za prostorno uređenje Grada Zagreba
 Odluka o izradi: Odluka o izradi izmjena i dopuna Generalnog urbanističkog plana grada Zagreba (Službeni glasnik 15/15, 12/16)

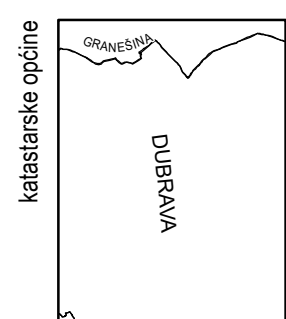
Koordinatni sistem: HTRS96 Croatia TM
 Projektija: Transverse Mercator
 Datum: Croatian Terrestrial Reference System
 Mjerna jedinica: Metar



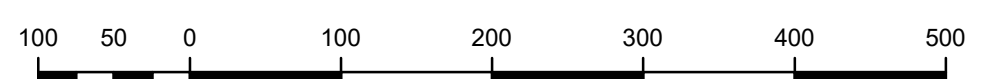
ZAGREB-26

ZAGREB-28

ZAGREB-37



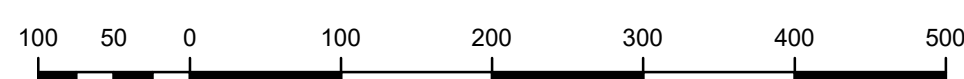
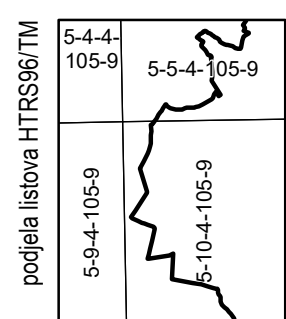
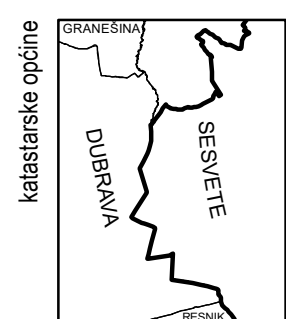
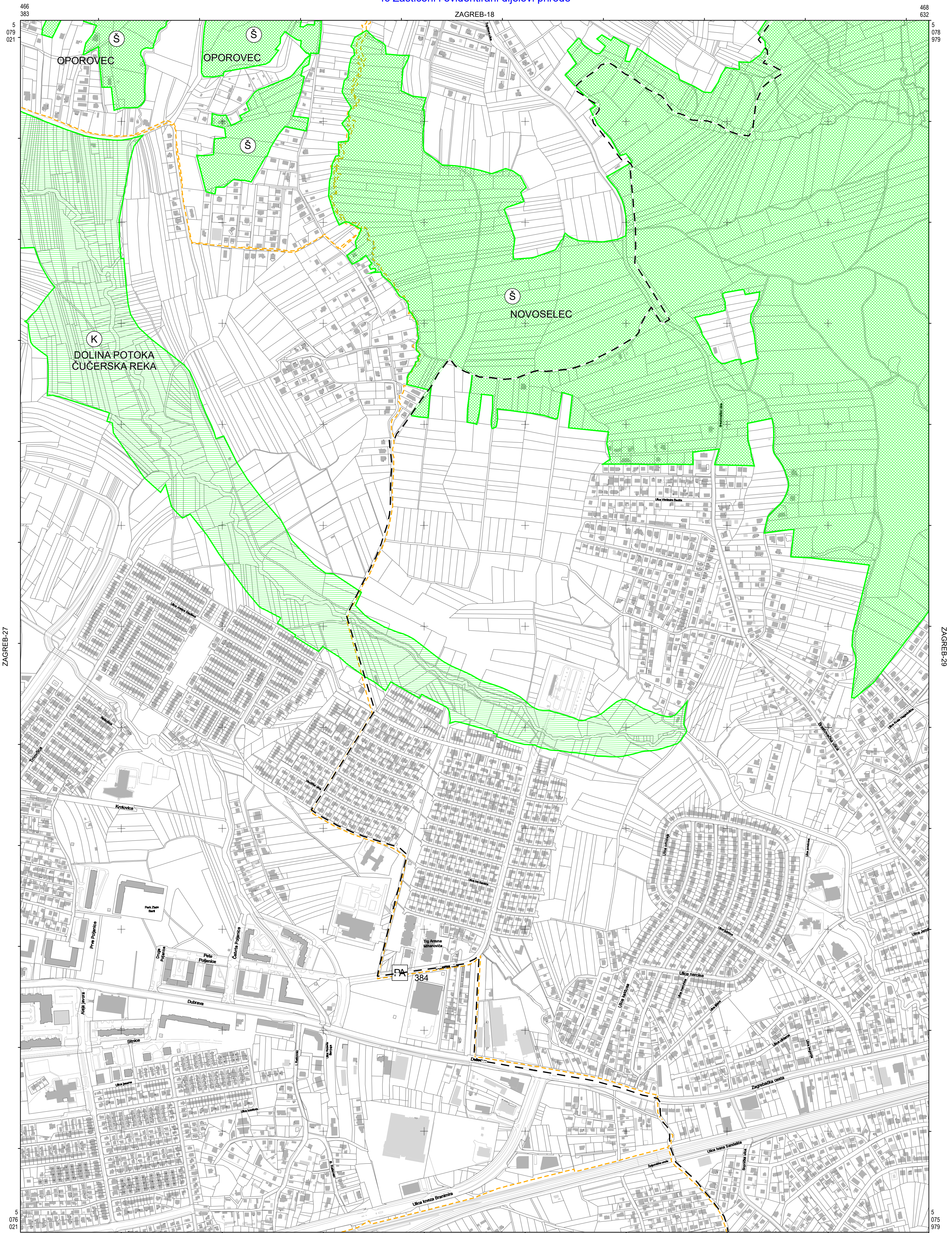
podjela listova HTRS96/TM	5-4-4-105-9
	5-9-4-105-9



MJERILO 1:5 000

Podloga: katastarska podloga, prosinac 2016.
 Gradski ured za katastar i geodetske poslove Grada Zagreba
 Nositelj izrade: Gradski ured za strategijsko planiranje i razvoj Grada
 Stručni izrađivač: Zavod za prostorno uređenje Grada Zagreba
 Odluka o izradi: Odluka o izradi izmjena i dopuna Generalnog urbanističkog plana grada Zagreba (Službeni glasnik 15/15, 12/16)

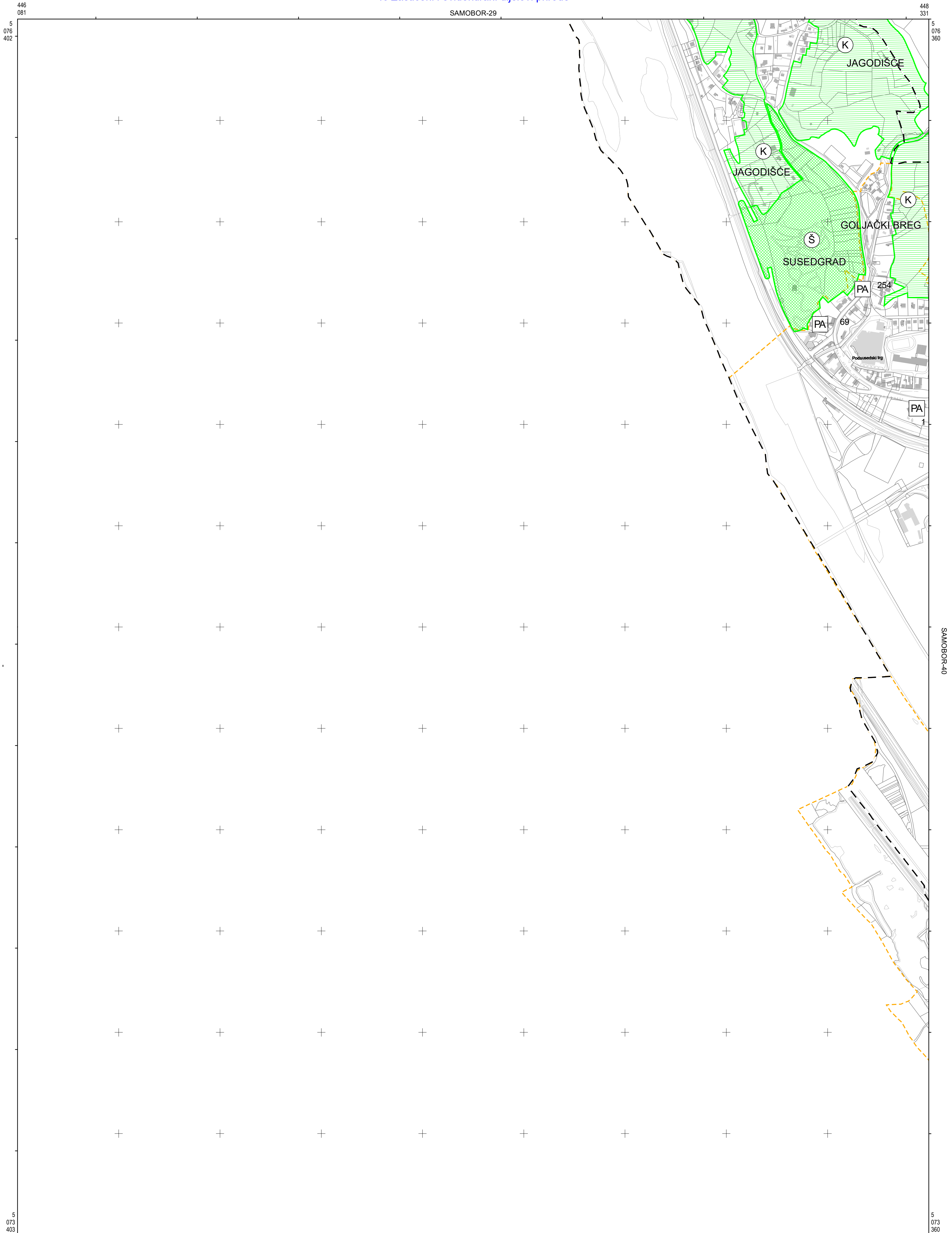
Koordinatni sistem: HTRS96 Croatia TM
 Projekcija: Transverse Mercator
 Datum: Croatian Terrestrial Reference System
 Mjerna jedinica: Metar



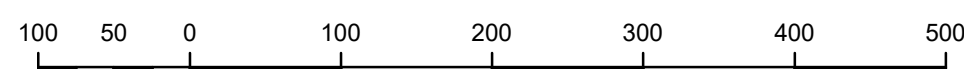
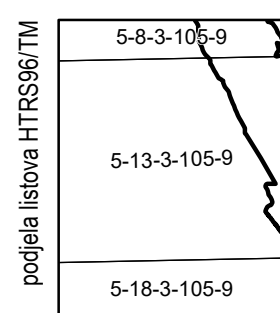
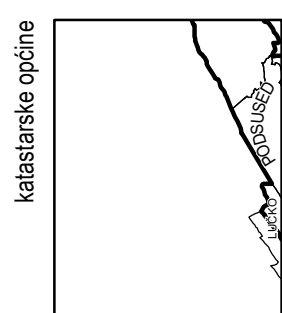
MJERILO 1:5 000

Podloga: katastarska podloga, prosinac 2016.
 Gradski ured za katastar i geodetske poslove Grada Zagreba
 Nositelj izrade: Gradski ured za strategijsko planiranje i razvoj Grada
 Stručni izradivač: Zavod za prostorno uređenje Grada Zagreba
 Odluka o izradi: Odluka o izradi izmjena i dopuna Generalnog urbanističkog plana grada Zagreba (Službeni glasnik 15/15, 12/16)

Koordinatni sistem: HTRS96 Croatia TM
 Projekcija: Transverse Mercator
 Datum: Croatian Terrestrial Reference System
 Mjerna jedinica: Metar



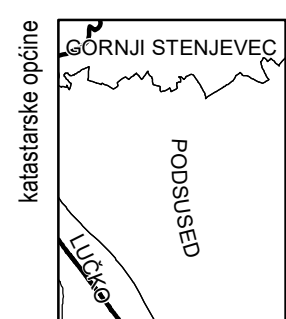
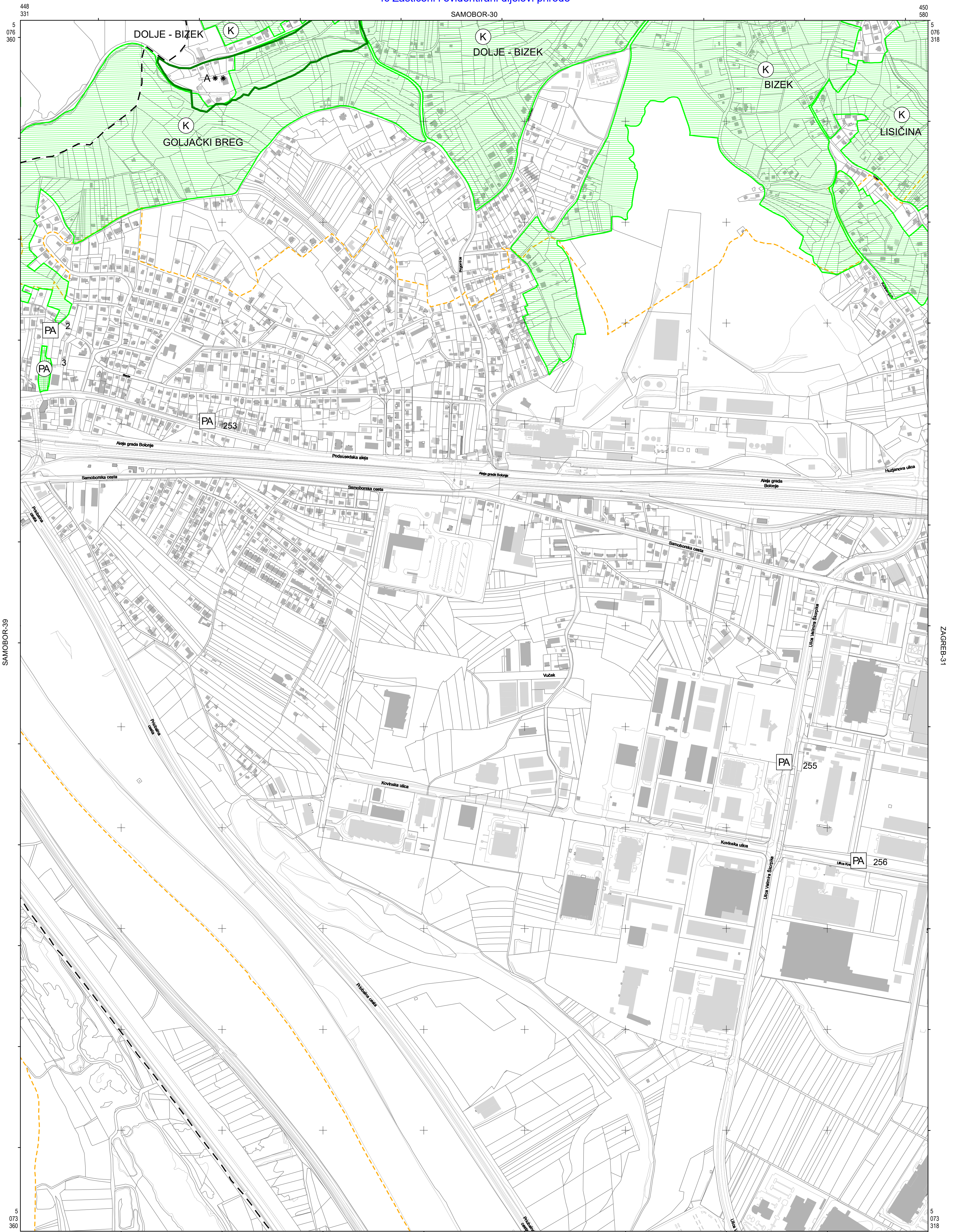
446
025



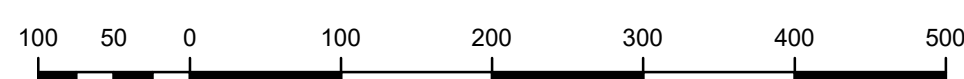
MJERILO 1:5 000

Podloga: katastarska podloga, prosinac 2016.
Gradski ured za katastar i geodetske poslove Grada Zagreba
Nositelj izrade: Gradski ured za strategijsko planiranje i razvoj Grada
Stručni izradivač: Zavod za prostorno uređenje Grada Zagreba
Odluka o izradi: Odluka o izradi izmjena i dopuna Generalnog urbanističkog plana grada Zagreba (Službeni glasnik 15/15, 12/16)

Koordinatni sistem: HTRS96 Croatia TM
Projekcija: Transverse Mercator
Datum: Croatian Terrestrial Reference System
Mjerna jedinica: Metar



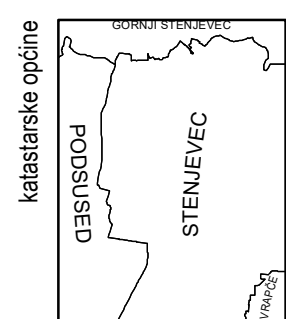
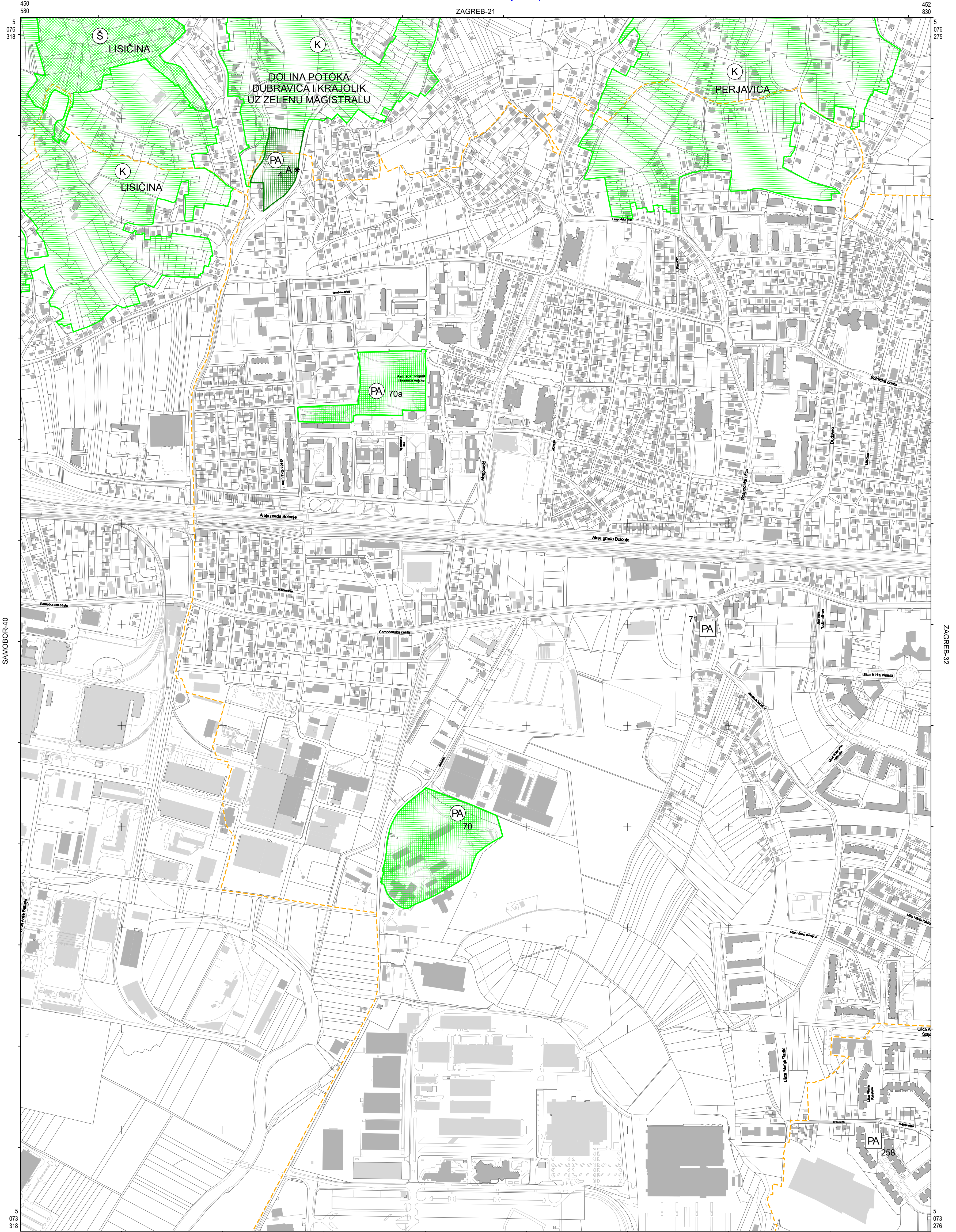
podjela listova HTRS96 TM	5-9-3-105-9	5-9-3-105-9
5-13-3-105-9	5-14-3-105-9	
5-18-3-105-9	5-19-3-105-9	



MJERILO 1:5 000

Podloga: katastarska podloga, prosinac 2016.
Gradski ured za katastar i geodetske poslove Grada Zagreba
Nositelj izrade: Gradski ured za strategijsko planiranje i razvoj Grada
Stručni izrađivač: Zavod za prostorno uređenje Grada Zagreba
Odluka o izradi: Odluka o izradi izmjena i dopuna Generalnog urbanističkog plana grada Zagreba (Službeni glasnik 15/15, 12/16)

Koordinatni sistem: HTRS96 Croatia TM
Projekcija: Transverse Mercator
Datum: Croatian Terrestrial Reference System
Mjerna jedinica: Metar



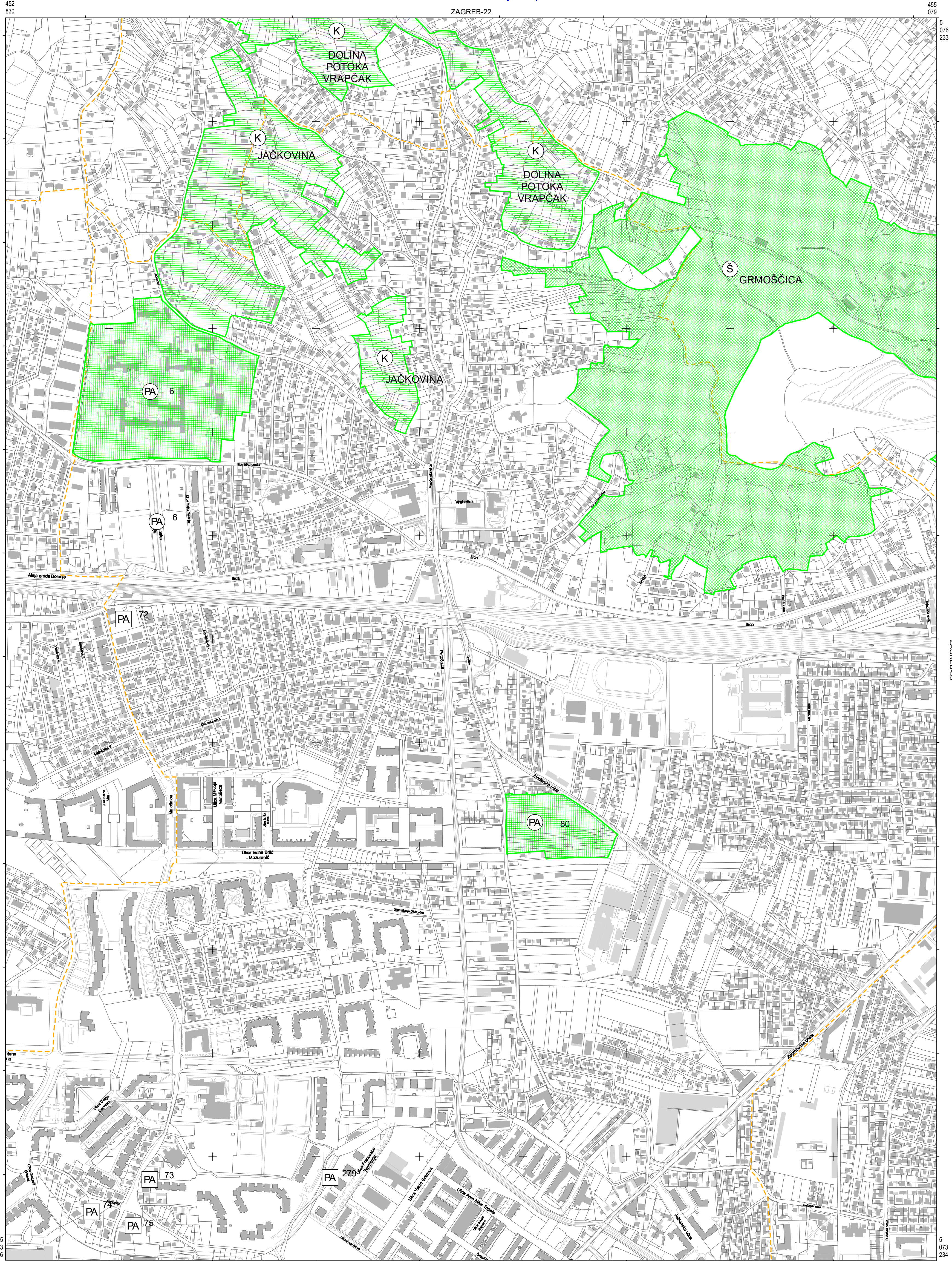
podjela listova HTRS96 TM	5-9-3-105-9	5-10-3-105-9
	5-14-3-105-9	5-15-3-105-9
	5-19-3-105-9	5-20-3-105-9



MJERILO 1:5 000

Podloga: katastarska podloga, prosinac 2016.
 Gradski ured za katastar i geodetske poslove Grada Zagreba
 Nositelj izrade: Gradski ured za strategijsko planiranje i razvoj Grada
 Stručni izradivač: Zavod za prostorno uređenje Grada Zagreba
 Odluka o izradi: Odluka o izradi izmjena i dopuna Generalnog urbanističkog plana grada Zagreba (Službeni glasnik 15/15, 12/16)

Koordinatni sistem: HTRS96 Croatia TM
 Projekcija: Transverse Mercator
 Datum: Croatian Terrestrial Reference System
 Mjerna jedinica: Metar



ZAGREB-31

ZAGREB-33

452
830

5
076
275

ZAGREB-22

455
079

5
076
233

452
773

5
073
276

ZAGREB-42

455
023

5
073
234

podjela listova HTRS96 TM

5-10-3-105-9
5-15-3-105-9
5-20-3-105-9

MJERILO 1:5 000

Podloga: katastarska podloga, prosinac 2016.
Gradski ured za katastar i geodetske poslove Grada Zagreba

Nositelj izrade: Gradski ured za strategijsko planiranje i razvoj Grada

Stručni izradivač: Zavod za prostorno uređenje Grada Zagreba

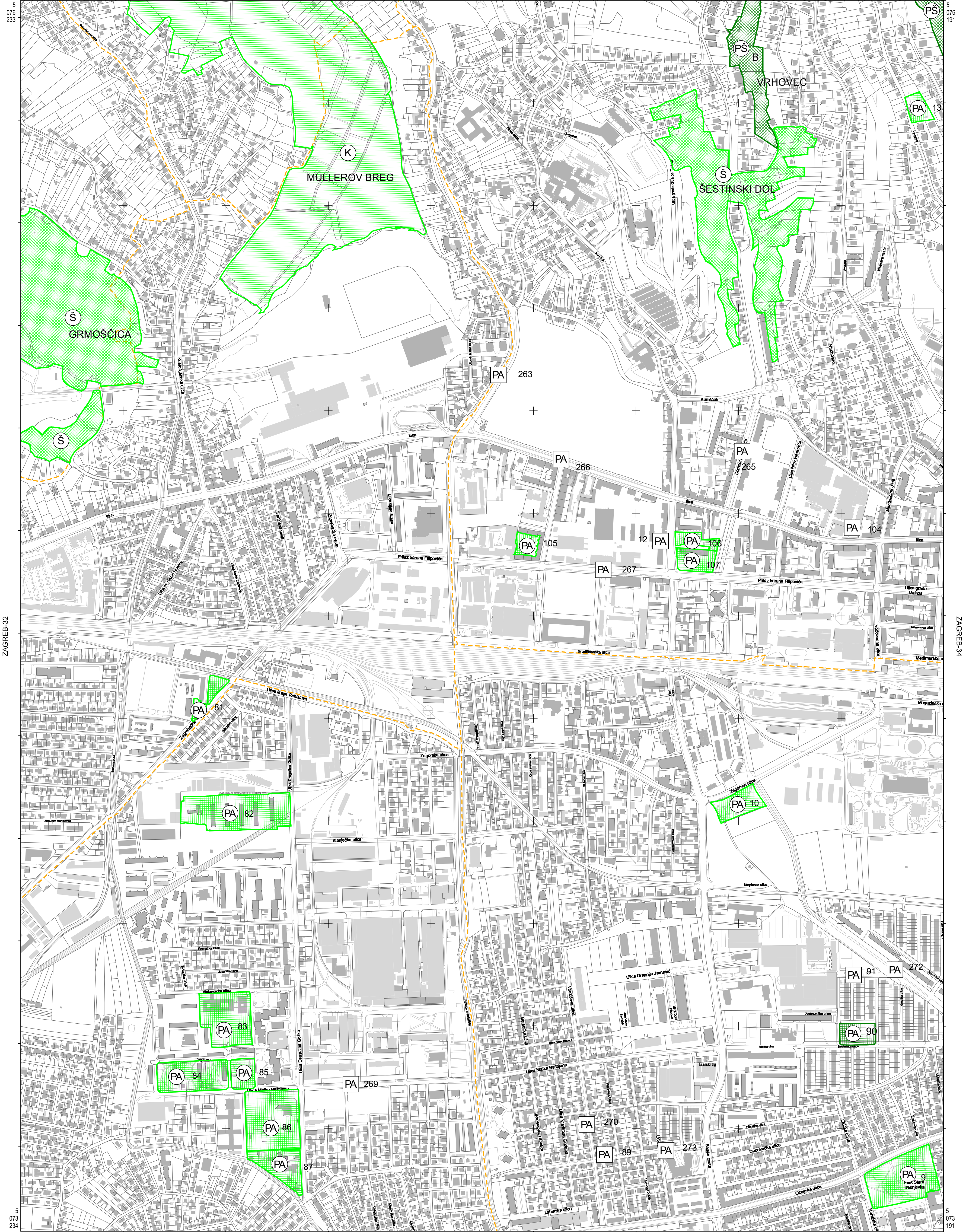
Odluka o izradi: Odluka o izradi izmjena i dopuna Generalnog urbanističkog plana grada Zagreba (Službeni glasnik 15/15, 12/16)

Koordinatni sistem: HTRS96 Croatia TM
Projekcija: Transverse Mercator
Datum: Croatian Terrestrial Reference System
Mjerna jedinica: Metar

455
079

ZAGREB-23

457
329



ZAGREB-32

ZAGREB-34

ZAGREB-43

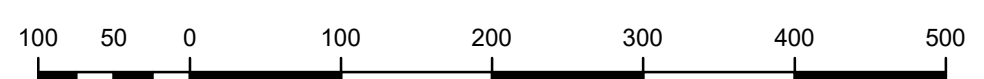
455
023

457
022



podjela listova HTRS96/TM

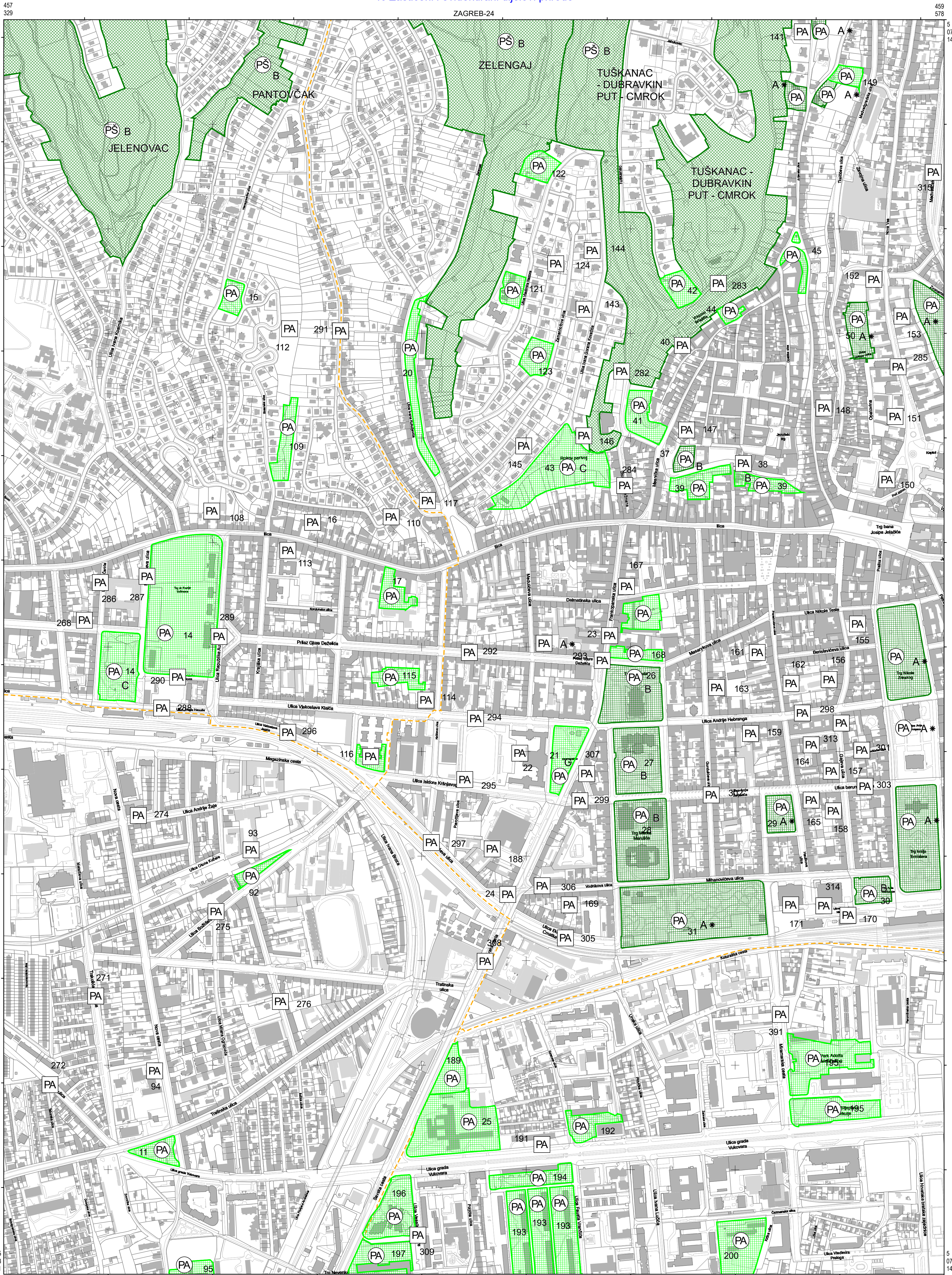
5-11-4-105-9
5-16-4-105-9



MJERILO 1:5 000

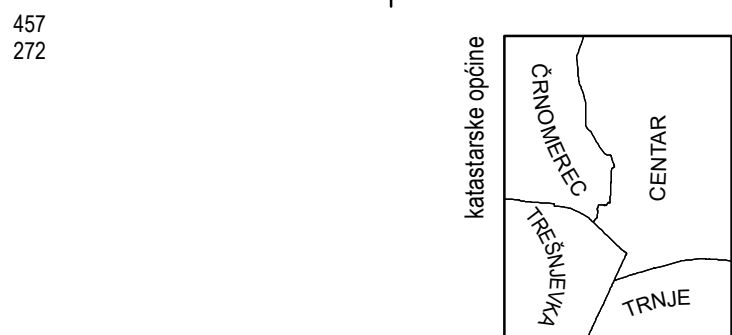
Podloga: katastarska podloga, prosinac 2016.
 Gradski ured za katastar i geodetske poslove Grada Zagreba
 Nositelj izrade: Gradski ured za strategijsko planiranje i razvoj Grada
 Stručni izrađivač: Zavod za prostorno uređenje Grada Zagreba
 Odluka o izradi: Odluka o izradi izmjena i dopuna Generalnog urbanističkog plana grada Zagreba (Službeni glasnik 15/15, 12/16)

Koordinatni sistem: HTRS96 Croatia TM
 Projekcija: Transverse Mercator
 Datum: Croatian Terrestrial Reference System
 Mjerna jedinica: Metar



ZAGREB-33

ZAGREB-35



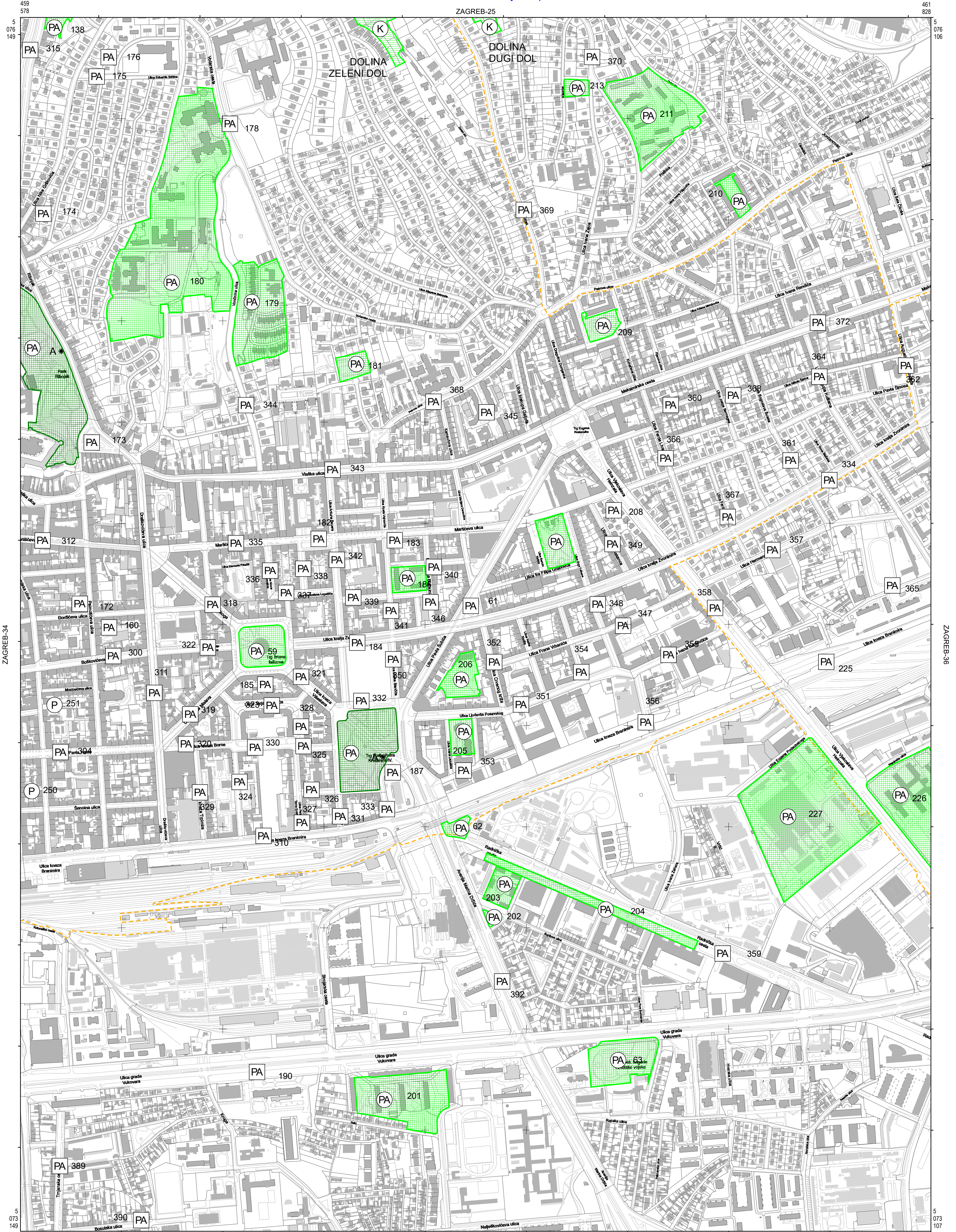
podjela listova HTRS96 TM	
5-11-4-105-9	5-7-4-105-9
5-16-4-105-9	5-12-4-105-9
5-17-4-105-9	



MJERILO 1:5 000

Podloga: katastarska podloga, prosinac 2016.
 Gradski ured za katastar i geodetske poslove Grada Zagreba
 Nositelj izrade: Gradski ured za strategijsko planiranje i razvoj Grada
 Stručni izrađivač: Zavod za prostorno uređenje Grada Zagreba
 Odluka o izradi: Odluka o izradi izmjena i dopuna Generalnog urbanističkog plana grada Zagreba (Službeni glasnik 15/15, 12/16)

Koordinatni sistem: HTRS96 Croatia TM
 Projekcija: Transverse Mercator
 Datum: Croatian Terrestrial Reference System
 Mjerna jedinica: Metar



ZAGREB-34

ZAGREB-36

459 522

5 073 149

ZAGREB-45

461 771

MJERILO 1:5 000

Podloga: katastarska podloga, prosinac 2016.
Gradski ured za katastar i geodetske poslove Grada Zagreba

Nositelj izrade: Gradski ured za strategijsko planiranje i razvoj Grada

Stručni izradivač: Zavod za prostorno uređenje Grada Zagreba

Odluka o izradi: Odluka o izradi izmjena i dopuna Generalnog urbanističkog plana grada Zagreba (Službeni glasnik 15/15, 12/16)

Koordinatni sistem: HTRS96 Croatia TM
Projekcija: Transverse Mercator
Datum: Croatian Terrestrial Reference System
Mjerna jedinica: Metar

MAKSIMIR
CENTAR
TRNJE

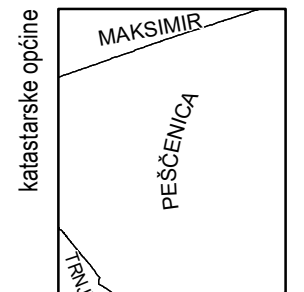
5-7-4-105-9	5-12-4-105-9	5-13-4-105-9
5-17-4-105-9	5-18-4-105-9	



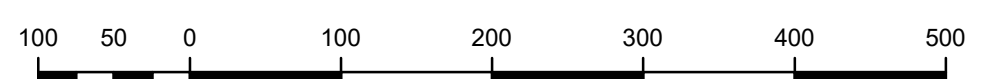
ZAGREB-35

ZAGREB-37

ZAGREB-46



podjela izvora HTRS96/TM	5-13-4-105-9
	5-18-4-105-9



MJERILO 1:5 000

Podloga: katastarska podloga, prosinac 2016.
 Gradski ured za katastar i geodetske poslove Grada Zagreba
 Nositelj izrade: Gradski ured za strategijsko planiranje i razvoj Grada
 Stručni izrađivač: Zavod za prostorno uređenje Grada Zagreba
 Odluka o izradi: Odluka o izradi izmjena i dopuna Generalnog urbanističkog plana grada Zagreba (Službeni glasnik 15/15, 12/16)

Koordinatni sistem: HTRS96 Croatia TM
 Projekcija: Transverse Mercator
 Datum: Croatian Terrestrial Reference System
 Mjerna jedinica: Metar



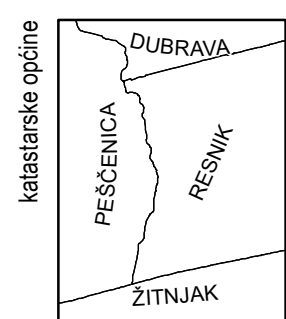
ZAGREB-36

ZAGREB-38

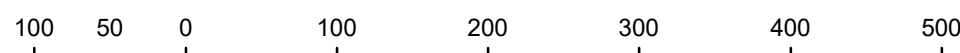
ZAGREB-47

464
021

466
270



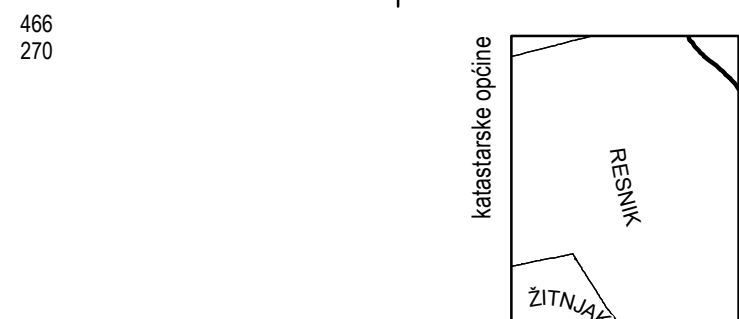
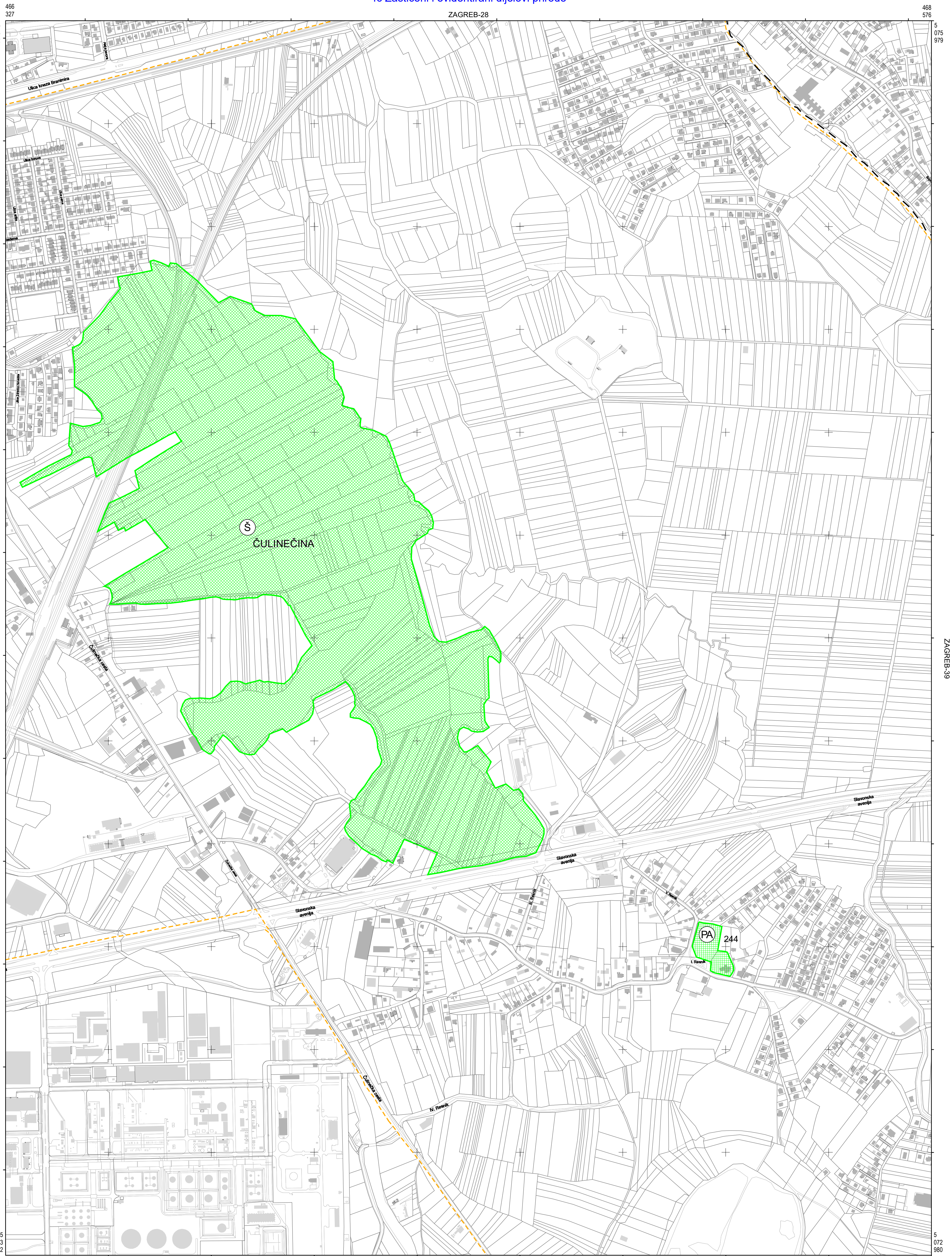
podjela listova HTRS96/TM	5-14-4-105-9
	5-19-4-105-9



MJERILO 1:5 000

Podloga: katastarska podloga, prosinac 2016.
 Gradski ured za katastar i geodetske poslove Grada Zagreba
 Nositelj izrade: Gradski ured za strategijsko planiranje i razvoj Grada
 Stručni izrađivač: Zavod za prostorno uređenje Grada Zagreba
 Odluka o izradi: Odluka o izradi izmjena i dopuna Generalnog urbanističkog plana grada Zagreba (Službeni glasnik 15/15, 12/16)

Koordinatni sistem: HTRS96 Croatia TM
 Projekcija: Transverse Mercator
 Datum: Croatian Terrestrial Reference System
 Mjerna jedinica: Metar



podjela listova HTRS96/TM

5-14-4-105-9	5-16-4-105-9
5-19-4-105-9	5-20-4-105-9



MJERILO 1:5 000

Podloga: katastarska podloga, prosinac 2016.
 Gradski ured za katastar i geodetske poslove Grada Zagreba
 Nositelj izrade: Gradski ured za strategijsko planiranje i razvoj Grada
 Stručni izradivač: Zavod za prostorno uređenje Grada Zagreba
 Odluka o izradi: Odluka o izradi izmjena i dopuna Generalnog urbanističkog plana grada Zagreba (Službeni glasnik 15/15, 12/16)

Koordinatni sistem: HTRS96 Croatia TM
 Projekcija: Transverse Mercator
 Datum: Croatian Terrestrial Reference System
 Mjerna jedinica: Metar

468
576

ZAGREB-29

470
826



ZAGREB-38

ZAGREB-40

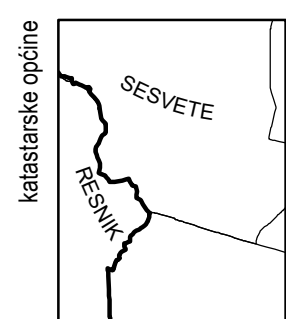
5
072
980

ZAGREB-49

5
072
938

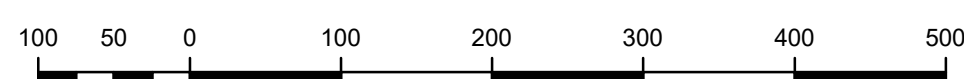
468
520

470
769



podjela izvora HTRS96/TM

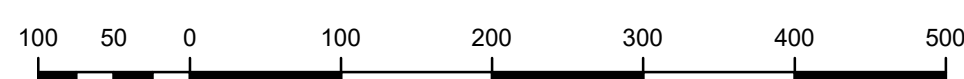
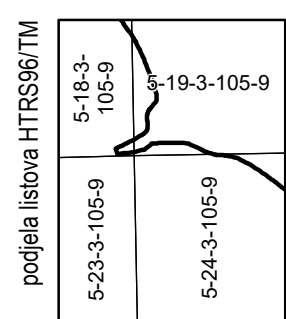
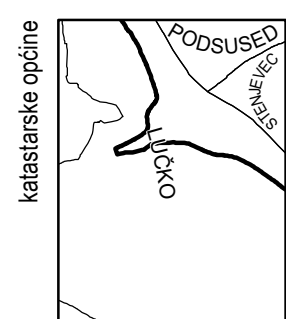
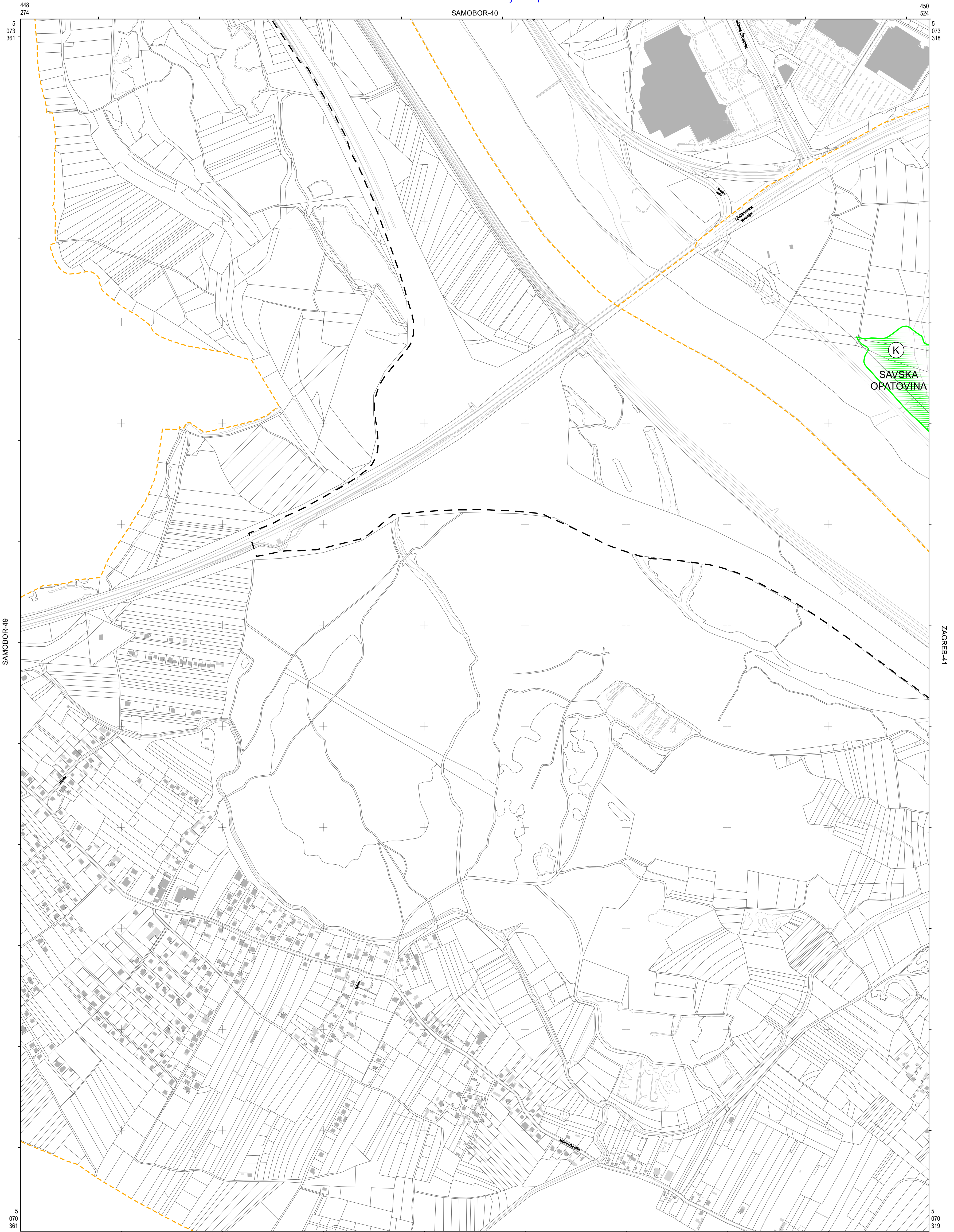
5-2044-105-9	5-15-4-105-9	5-11-3-105-10
5-16-3-105-10		



MJERILO 1:5 000

Podloga: katastarska podloga, prosinac 2016.
Gradski ured za katastar i geodetske poslove Grada Zagreba
Nositelj izrade: Gradski ured za strategijsko planiranje i razvoj Grada
Stručni izrađivač: Zavod za prostorno uređenje Grada Zagreba
Odluka o izradi: Odluka o izradi izmjena i dopuna Generalnog urbanističkog plana grada Zagreba (Službeni glasnik 15/15, 12/16)

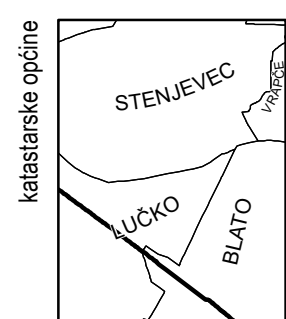
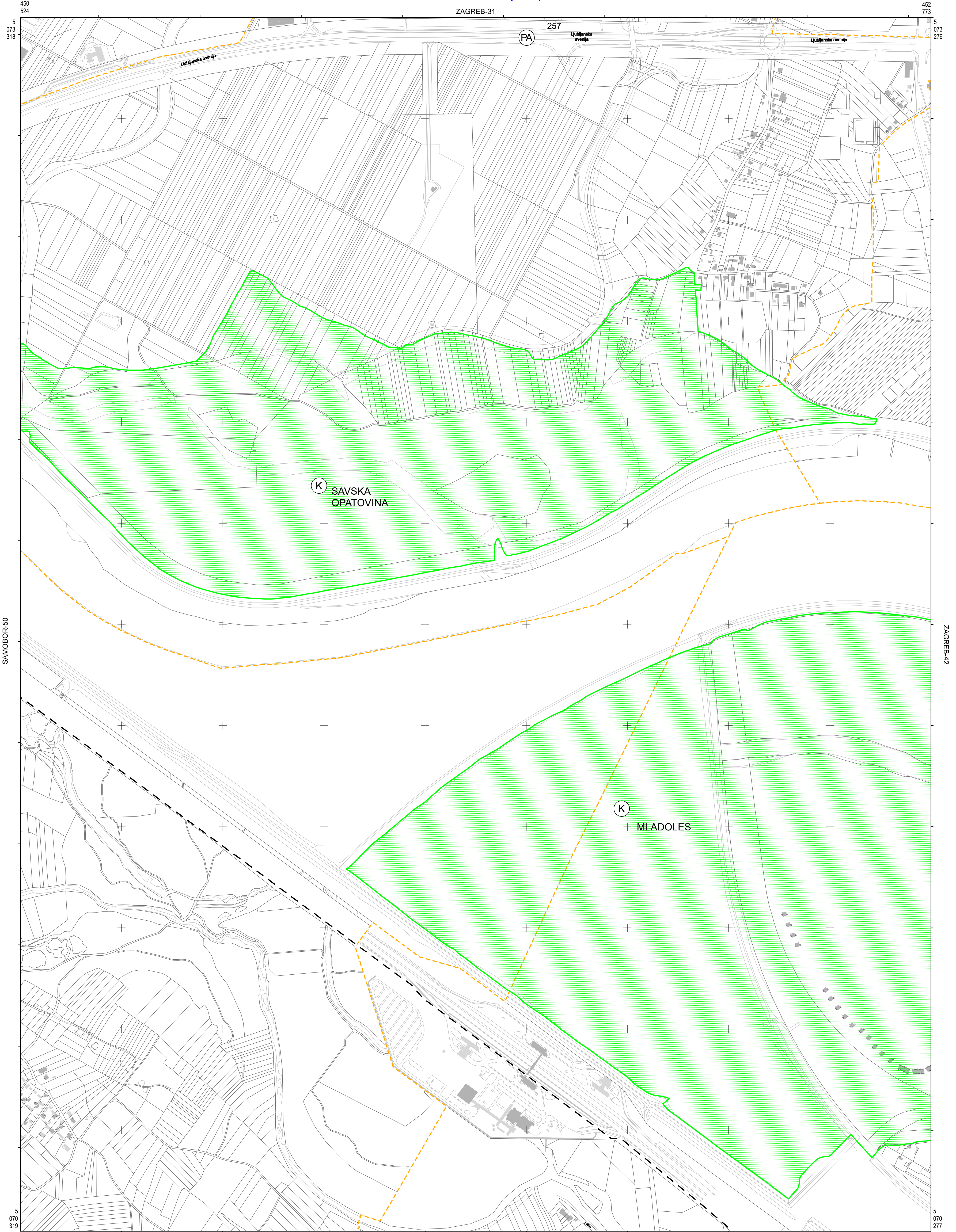
Koordinatni sistem: HTRS96 Croatia TM
Projekcija: Transverse Mercator
Datum: Croatian Terrestrial Reference System
Mjerna jedinica: Metar



MJERILO 1:5 000

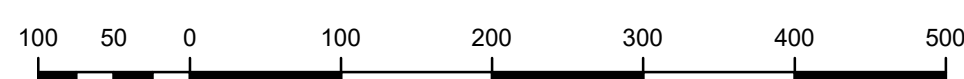
Podloga: katastarska podloga, prosinac 2016.
 Gradski ured za katastar i geodetske poslove Grada Zagreba
 Nositelj izrade: Gradski ured za strategijsko planiranje i razvoj Grada
 Stručni izradivač: Zavod za prostorno uređenje Grada Zagreba
 Odluka o izradi: Odluka o izradi izmjena i dopuna Generalnog urbanističkog plana grada Zagreba (Službeni glasnik 15/15, 12/16)

Koordinatni sistem: HTRS96 Croatia TM
 Projekcija: Transverse Mercator
 Datum: Croatian Terrestrial Reference System
 Mjerna jedinica: Metar



podjela listova HTRS96/TM

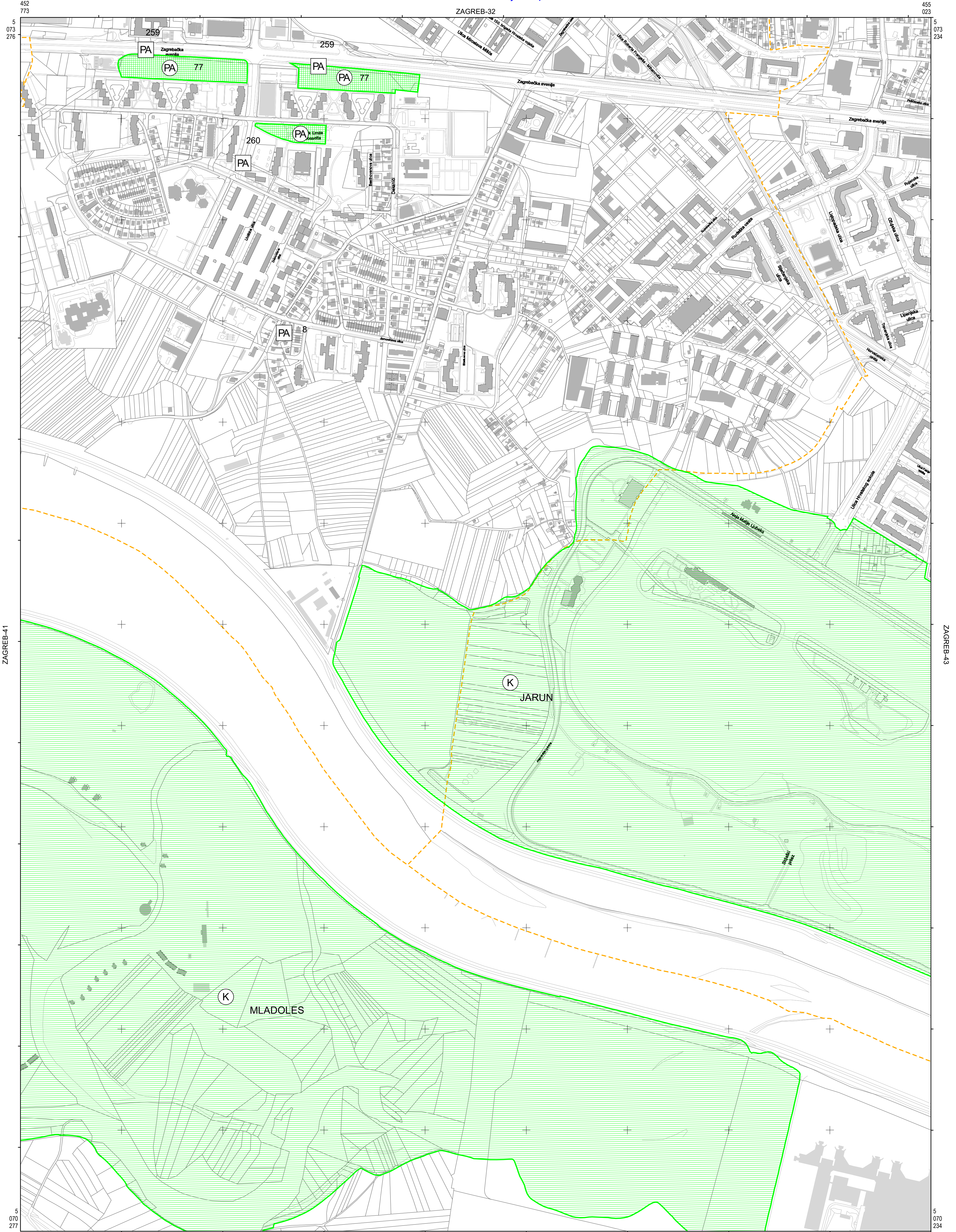
5-19-3-105-9	5-20-3-105-9
5-24-3-105-9	5-25-3-105-9



MJERILO 1:5 000

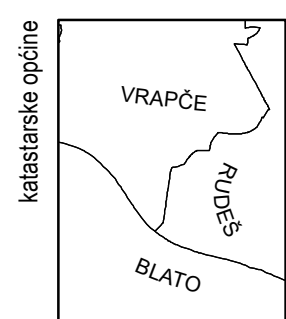
Podloga: katastarska podloga, prosinac 2016.
 Gradski ured za katastar i geodetske poslove Grada Zagreba
 Nositelj izrade: Gradski ured za strategijsko planiranje i razvoj Grada
 Stručni izrađivač: Zavod za prostorno uređenje Grada Zagreba
 Odluka o izradi: Odluka o izradi izmjena i dopuna Generalnog urbanističkog plana grada Zagreba (Službeni glasnik 15/15, 12/16)

Koordinatni sistem: HTRS96 Croatia TM
 Projekcija: Transverse Mercator
 Datum: Croatian Terrestrial Reference System
 Mjerna jedinica: Metar



ZAGREB-41

ZAGREB-43



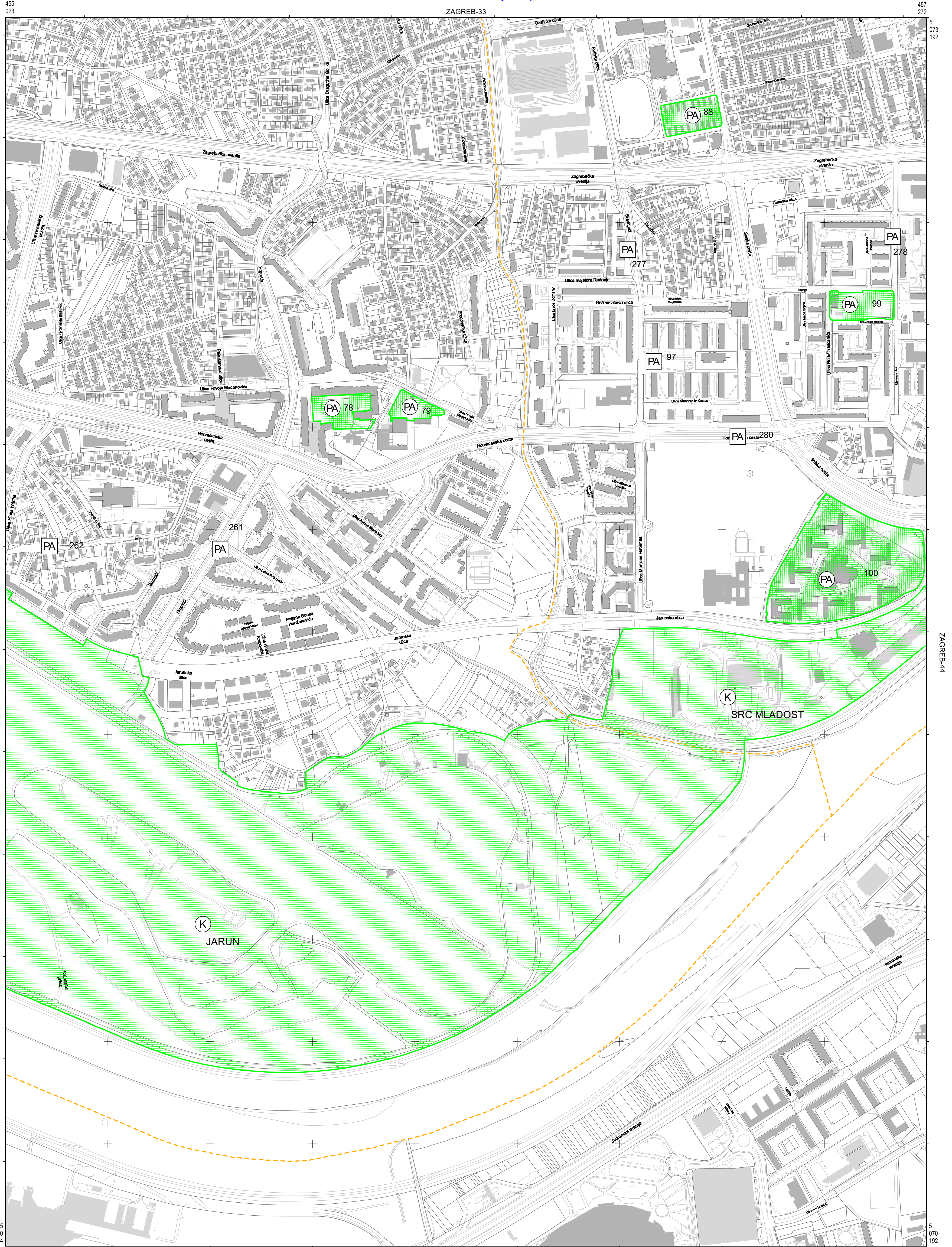
podjela listova HTRS96 TM	5-20-3-105-9
	5-25-3-105-9



MJERILO 1:5 000

Podloga: katastarska podloga, prosinac 2016.
 Gradski ured za katastar i geodetske poslove Grada Zagreba
 Nositelj izrade: Gradski ured za strategijsko planiranje i razvoj Grada
 Stručni izrađivač: Zavod za prostorno uređenje Grada Zagreba
 Odluka o izradi: Odluka o izradi izmjena i dopuna Generalnog urbanističkog plana grada Zagreba (Službeni glasnik 15/15, 12/16)

Koordinatni sistem: HTRS96 Croatia TM
 Projekcija: Transverse Mercator
 Datum: Croatian Terrestrial Reference System
 Mjerna jedinica: Metar



454 966

5 070 234

457 272

5 073 192

VELIKA GORICA-3

457 216

Podloga: katastarska podloga, prosinac 2016.
Gradski ured za katastar i geodetske poslove Grada Zagreba

Nositelj izrade: Gradski ured za strategijsko planiranje i razvoj Grada

Stručni izradivač: Zavod za prostorno uređenje Grada Zagreba

Odluka o izradi: Odluka o izradi izmjena i dopuna Generalnog urbanističkog plana grada Zagreba (Službeni glasnik 15/15, 12/16)

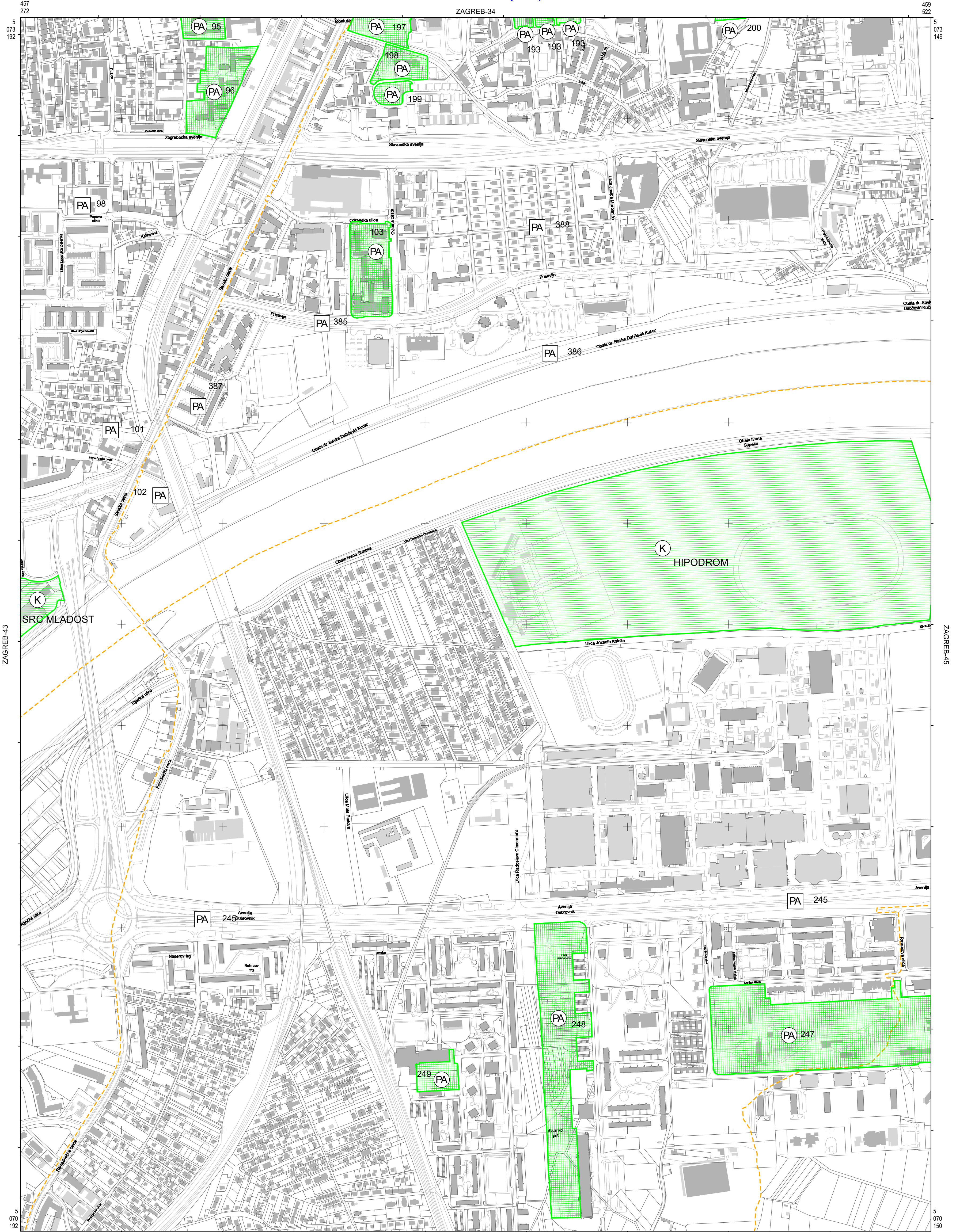
Koordinatni sistem: HTRS96 Croatia TM
Projekcija: Transverse Mercator
Datum: Croatian Terrestrial Reference System
Mjerna jedinica: Metar

katarske općine

podjela listova HTRS96/TM

5-16-4-105-9
5-21-4-105-9

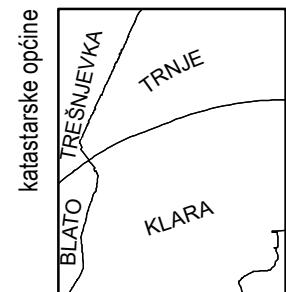
MJERILO 1:5 000



ZAGREB-43

ZAGREB-45

VELIKA GORICA-4



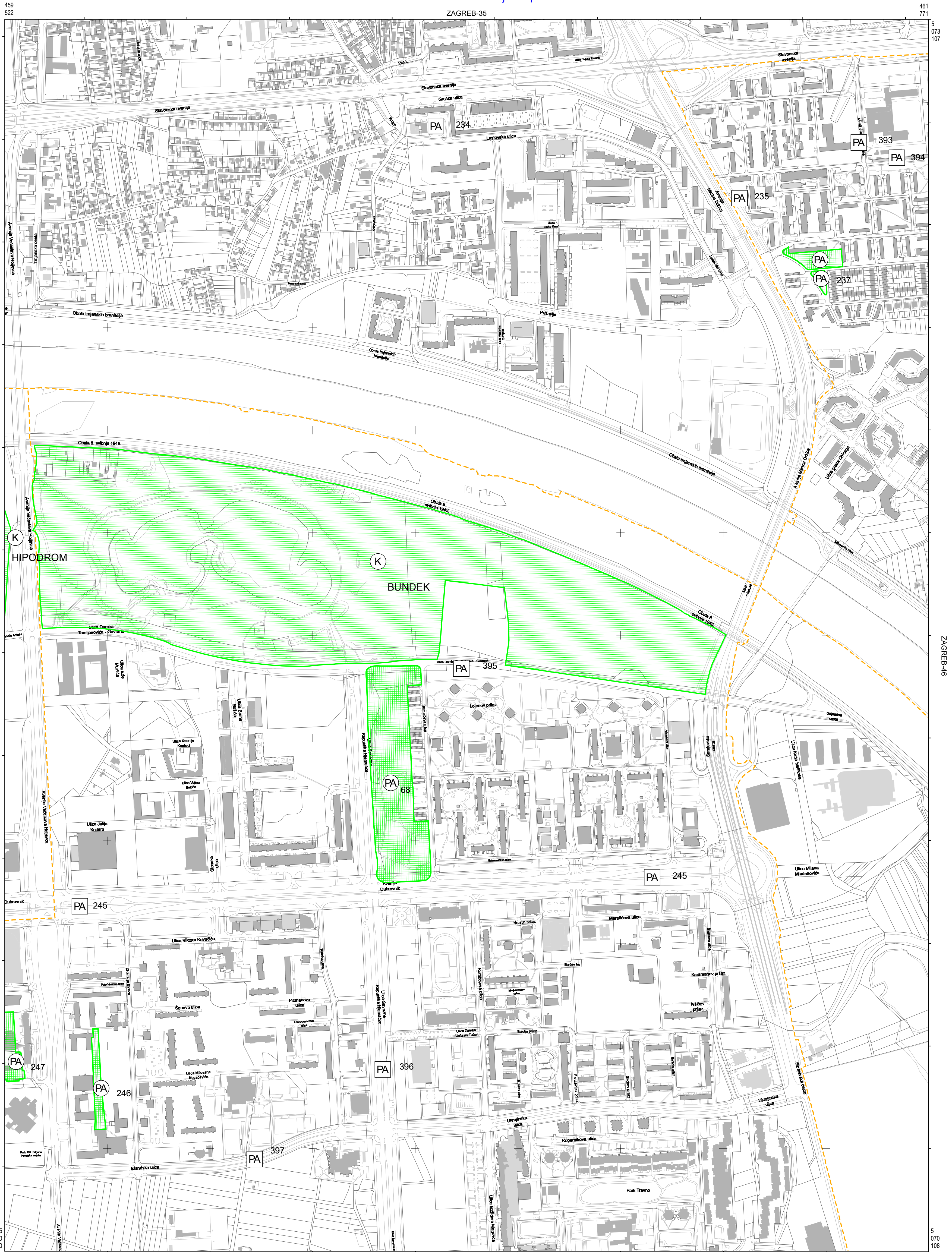
podjela listova HTRS96 TM	5-16-4-105-9	5-17-4-105-9
	5-21-4-105-9	5-22-4-105-9



MJERILO 1:5 000

Podloga: katastarska podloga, prosinac 2016.
 Gradski ured za katastar i geodetske poslove Grada Zagreba
 Nositelj izrade: Gradski ured za strategijsko planiranje i razvoj Grada
 Stručni izrađivač: Zavod za prostorno uređenje Grada Zagreba
 Odluka o izradi: Odluka o izradi izmjena i dopuna Generalnog urbanističkog plana grada Zagreba (Službeni glasnik 15/15, 12/16)

Koordinatni sistem: HTRS96 Croatia TM
 Projekcija: Transverse Mercator
 Datum: Croatian Terrestrial Reference System
 Mjerna jedinica: Metar



459
465

5
070
150

VELIKA GORICA-5

100 50 0 100 200 300 400 500

MJERILO 1:5 000

Podloga: katastarska podloga, prosinac 2016.
Gradski ured za katastar i geodetske poslove Grada Zagreba

Nositelj izrade: Gradski ured za strategijsko planiranje i razvoj Grada

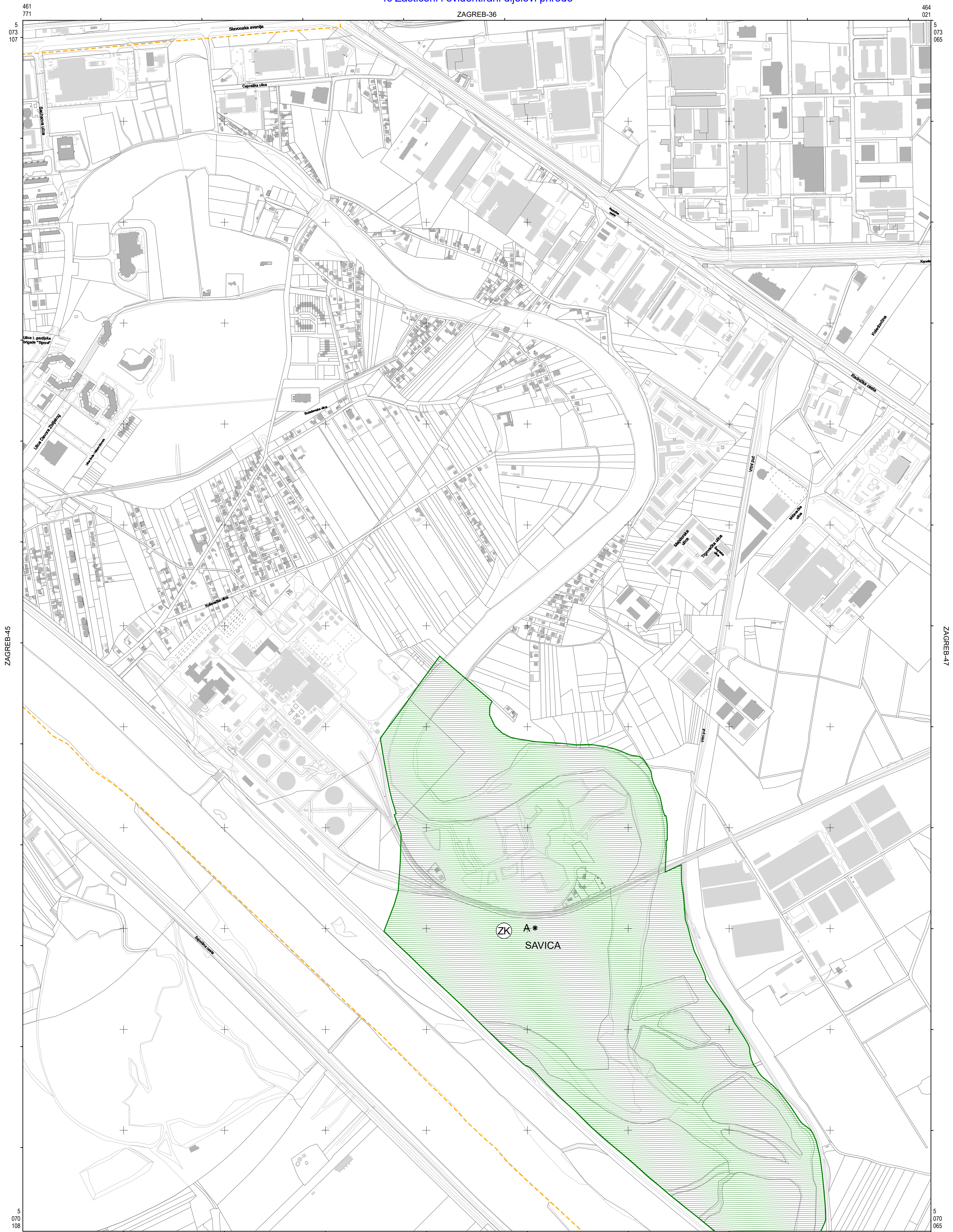
Stručni izradivač: Zavod za prostorno uređenje Grada Zagreba

Odluka o izradi: Odluka o izradi izmjena i dopuna Generalnog urbanističkog plana grada Zagreba (Službeni glasnik 15/15, 12/16)

461
715

5
070
108

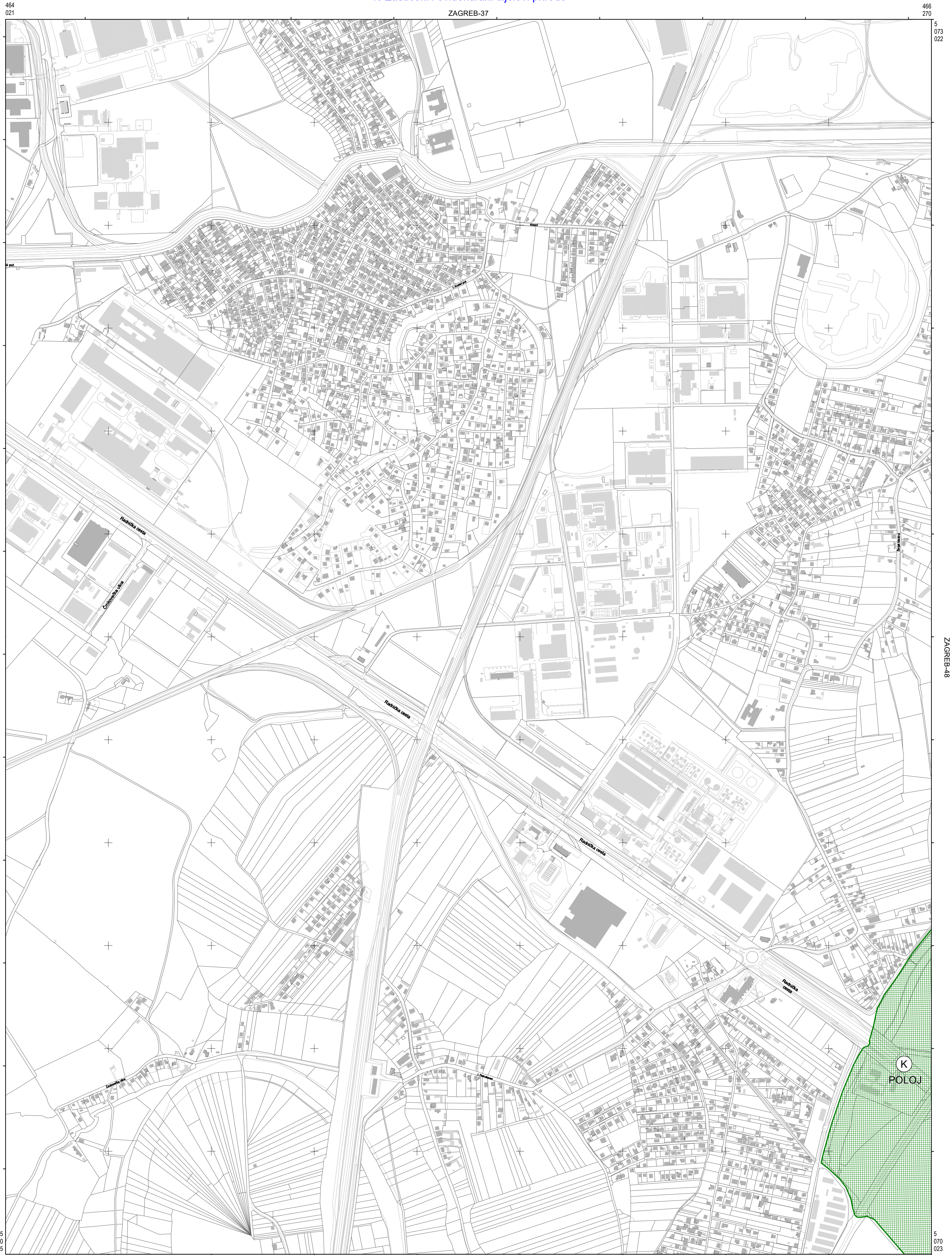
Koordinatni sistem: HTRS96 Croatia TM
Projekcija: Transverse Mercator
Datum: Croatian Terrestrial Reference System
Mjerna jedinica: Metar



ZAGREB-45

ZAGREB-47

<p>461 715</p> <p>5 070 108</p>	<p>464 021</p> <p>5 073 065</p>	<p>463 965</p> <p>5 070 065</p>	<p>VELIKA GORICA-6</p>	<p>MJERILO 1:5 000</p>	<p>Podloga: katastarska podloga, prosinac 2016. Gradski ured za katastar i geodetske poslove Grada Zagreba</p> <p>Nositelj izrade: Gradski ured za strategijsko planiranje i razvoj Grada</p> <p>Stručni izradivač: Zavod za prostorno uređenje Grada Zagreba</p> <p>Odluka o izradi: Odluka o izradi izmjena i dopuna Generalnog urbanističkog plana grada Zagreba (Službeni glasnik 15/15, 12/16)</p>	<p>Koordinatni sistem: HTRS96 Croatia TM Projekcija: Transverse Mercator Datum: Croatian Terrestrial Reference System Mjerna jedinica: Metar</p>
---	---	---	------------------------	------------------------	---	--



ZAGREB-46

ZAGREB-48

<p>463 964</p> <p>5 070 065</p> <p>5 070 023</p> <p>466 214</p>	<p>464 021</p> <p>5 073 065</p> <p>5 073 022</p> <p>466 270</p>	<p>463 964</p> <p>5 070 065</p> <p>5 070 023</p> <p>466 214</p>	<p>464 021</p> <p>5 073 065</p> <p>5 073 022</p> <p>466 270</p>	<p>463 964</p> <p>5 070 065</p> <p>5 070 023</p> <p>466 214</p>	<p>464 021</p> <p>5 073 065</p> <p>5 073 022</p> <p>466 270</p>
---	---	---	---	---	---

katastarske općine

ŽITNJAK

podjela listova HTRS96/TM

5-19-4-105-9	
5-24-4-105-9	

100 50 0 100 200 300 400 500

MJERILO 1:5 000

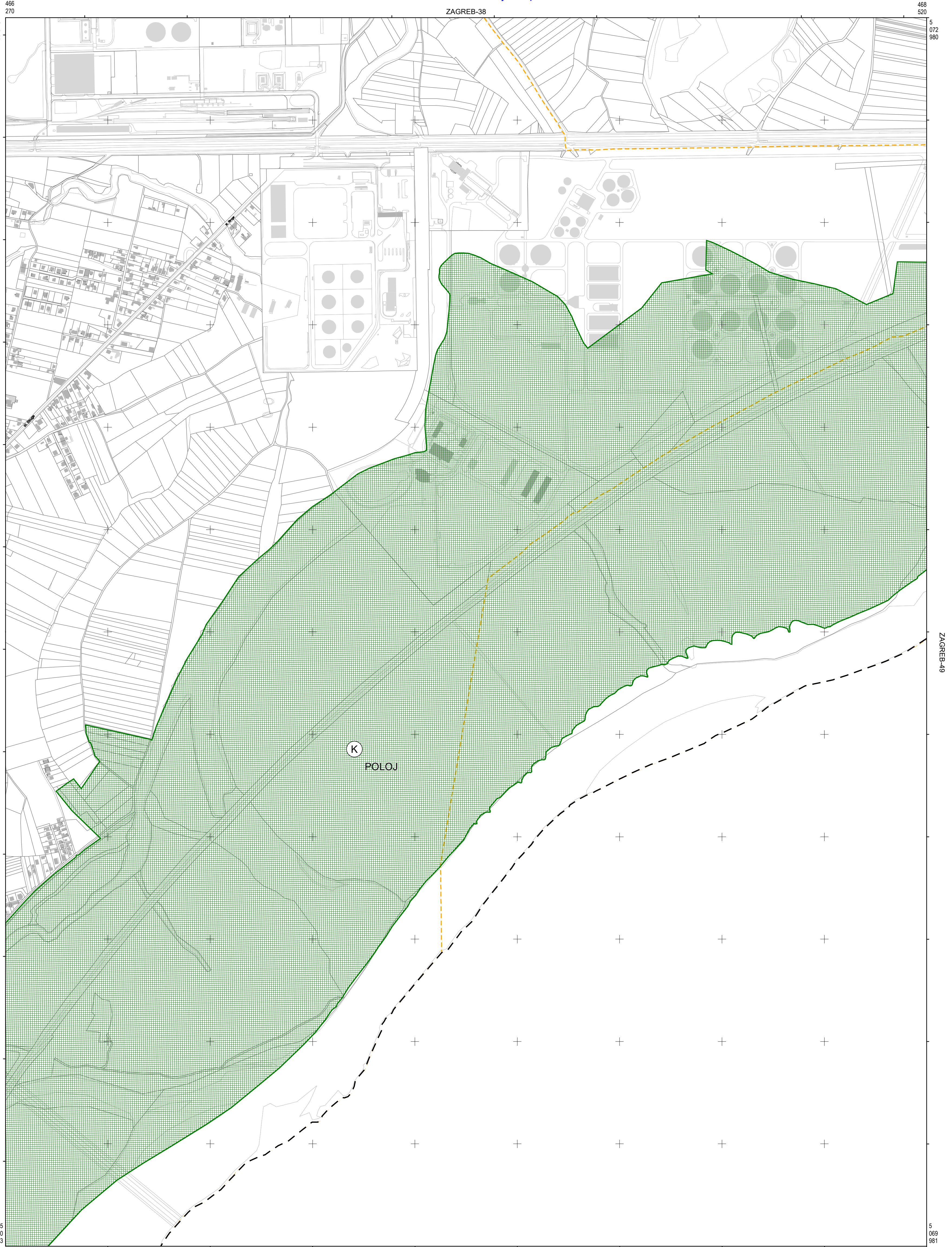
Podloga: katastarska podloga, prosinac 2016.
Gradski ured za katastar i geodetske poslove Grada Zagreba

Nositelj izrade: Gradski ured za strategijsko planiranje i razvoj Grada

Stručni izrađivač: Zavod za prostorno uređenje Grada Zagreba

Odluka o izradi: Odluka o izradi izmjena i dopuna Generalnog urbanističkog plana grada Zagreba (Službeni glasnik 15/15, 12/16)

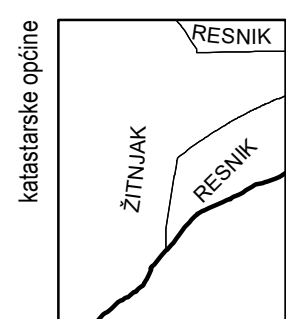
Koordinatni sistem: HTRS96 Croatia TM
Projekcija: Transverse Mercator
Datum: Croatian Terrestrial Reference System
Mjerna jedinica: Metar



ZAGREB-47

ZAGREB-49

466 270 468 520 466 214 468 463



podjela listova HTRS96/TM

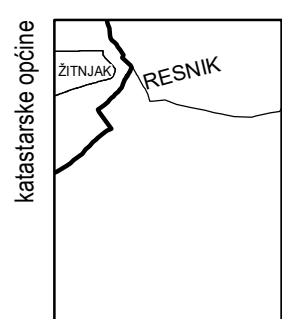
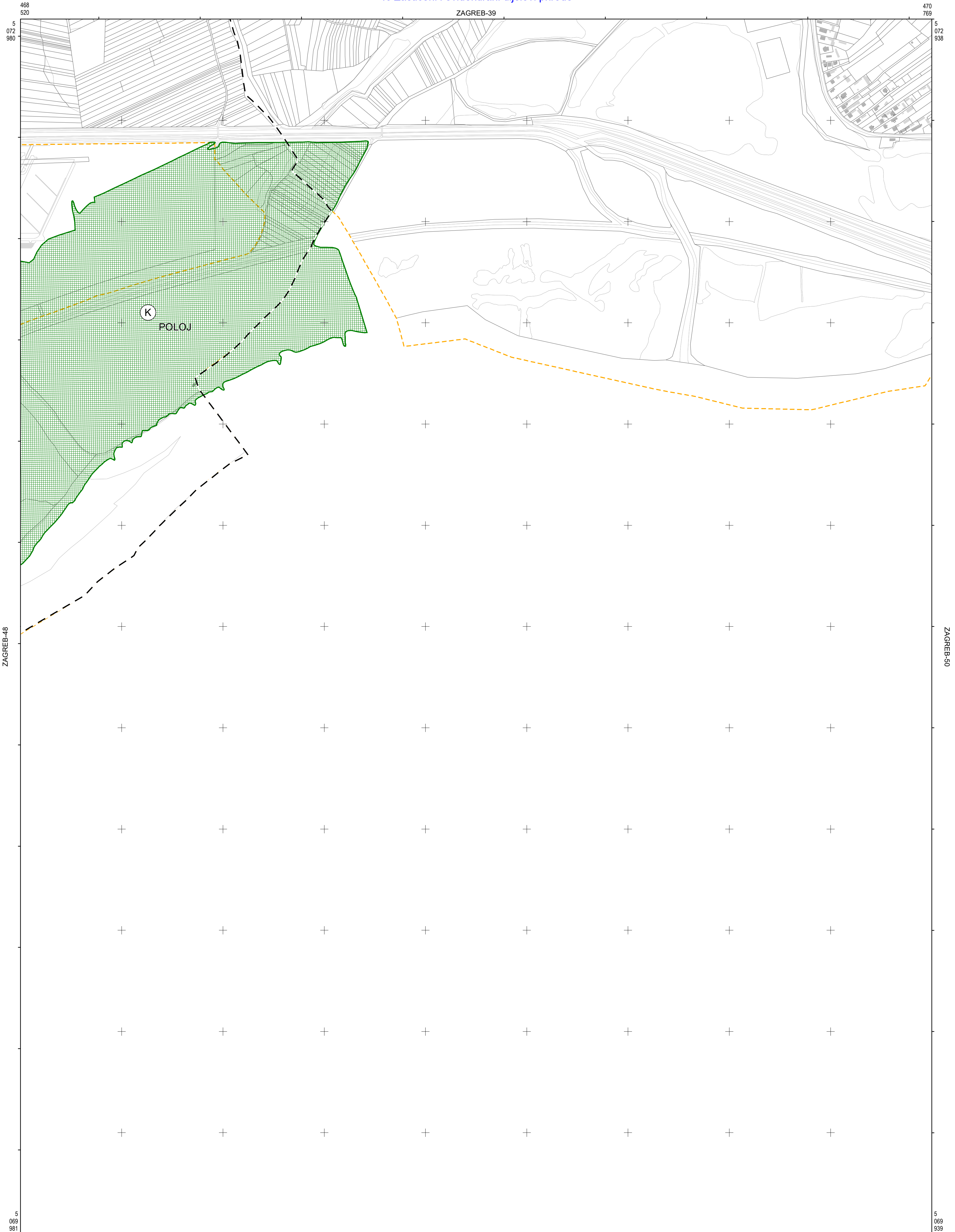
5-19-4-105-9	5-20-4-105-9
5-24-4-105-9	5-25-4-105-9



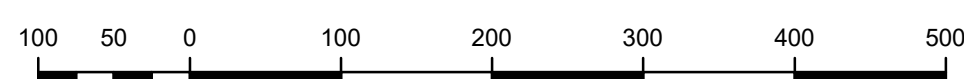
MJERILO 1:5 000

Podloga: katastarska podloga, prosinac 2016.
 Gradski ured za katastar i geodetske poslove Grada Zagreba
 Nositelj izrade: Gradski ured za strategijsko planiranje i razvoj Grada
 Stručni izrađivač: Zavod za prostorno uređenje Grada Zagreba
 Odluka o izradi: Odluka o izradi izmjena i dopuna Generalnog urbanističkog plana grada Zagreba (Službeni glasnik 15/15, 12/16)

Koordinatni sistem: HTRS96 Croatia TM
 Projekcija: Transverse Mercator
 Datum: Croatian Terrestrial Reference System
 Mjerna jedinica: Metar



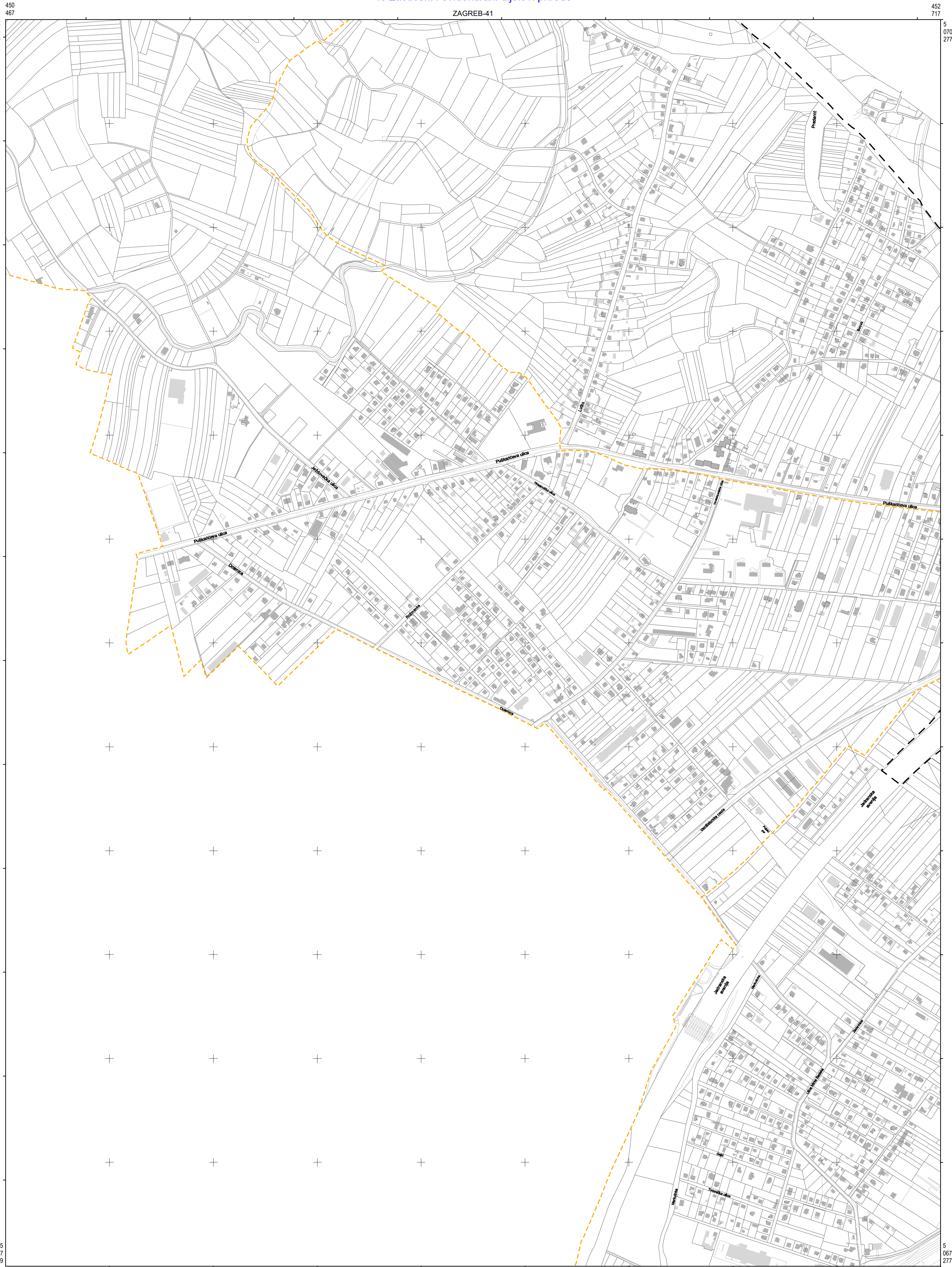
podjela listova HTRS96/TM	5-20-4-105-9	5-16-3-105-10
	5-25-4-105-9	5-21-3-105-10



MJERILO 1:5 000

Podloga: katastarska podloga, prosinac 2016.
 Gradski ured za katastar i geodetske poslove Grada Zagreba
 Nositelj izrade: Gradski ured za strategijsko planiranje i razvoj Grada
 Stručni izradivač: Zavod za prostorno uređenje Grada Zagreba
 Odluka o izradi: Odluka o izradi izmjena i dopuna Generalnog urbanističkog plana grada Zagreba (Službeni glasnik 15/15, 12/16)

Koordinatni sistem: HTRS96 Croatia TM
 Projekcija: Transverse Mercator
 Datum: Croatian Terrestrial Reference System
 Mjerna jedinica: Metar



JASTREBARSKO-10

VELIKA GORICA-2



podjela listova HTRS96/TM

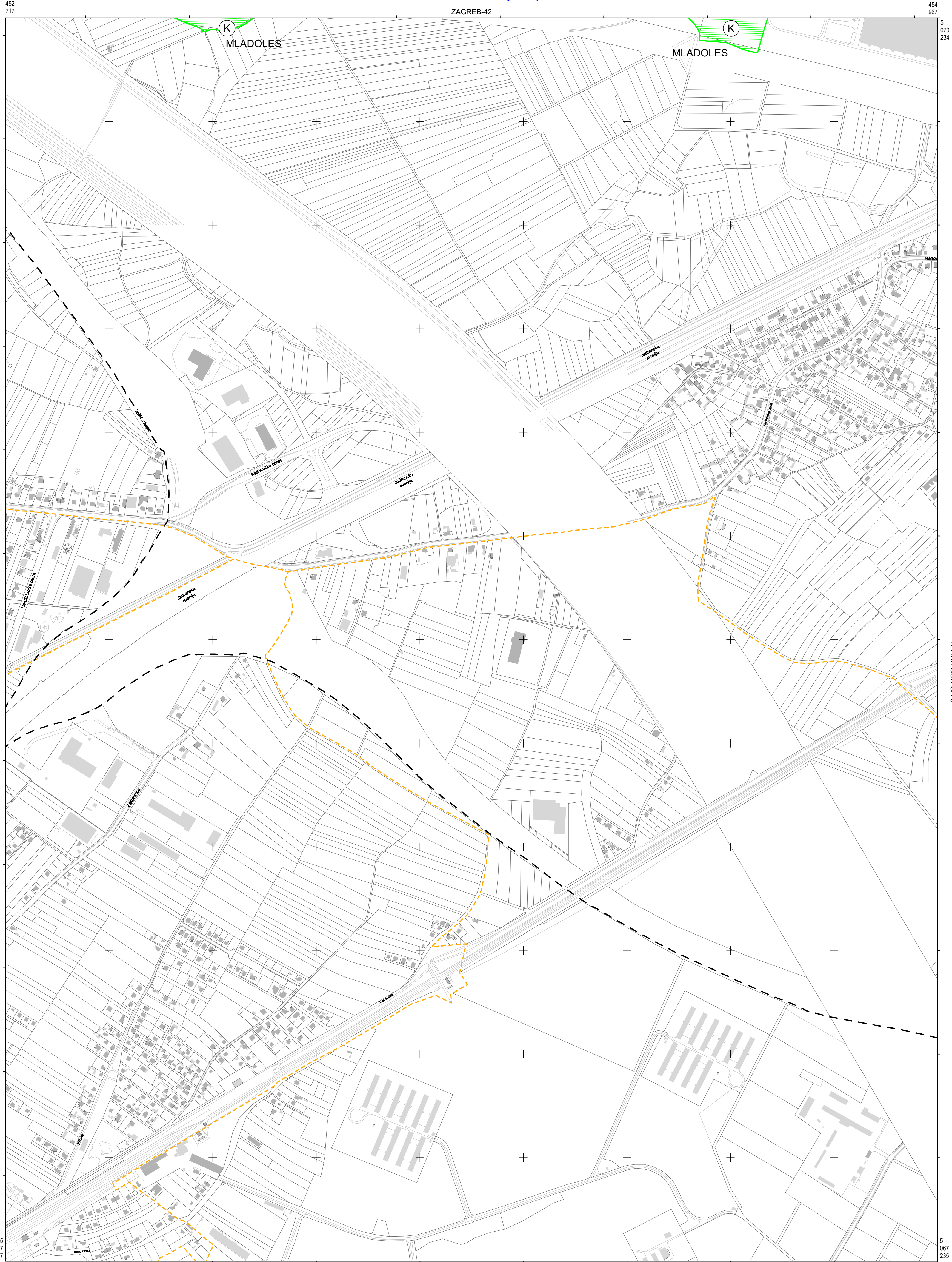
5-24-3-105-9	5-25-3-105-9
5-4-1-106-9	5-5-1-106-9
5-9-1-106-9	5-10-1-106-9



MJERILO 1:5 000

Podloga: katastarska podloga, prosinac 2016.
 Gradski ured za katastar i geodetske poslove Grada Zagreba
 Nositelj izrade: Gradski ured za strategijsko planiranje i razvoj Grada
 Stručni izrađivač: Zavod za prostorno uređenje Grada Zagreba
 Odluka o izradi: Odluka o izradi izmjena i dopuna Generalnog urbanističkog plana grada Zagreba (Službeni glasnik 15/15, 12/16)

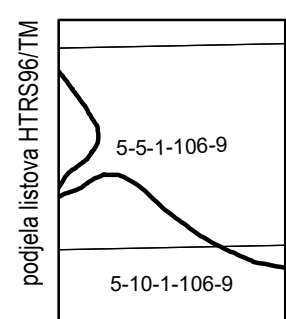
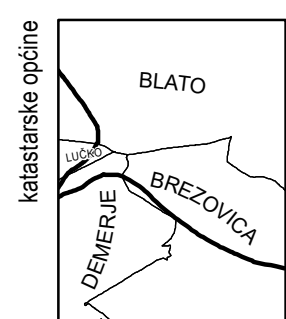
Koordinatni sistem: HTRS96 Croatia TM
 Projekcija: Transverse Mercator
 Datum: Croatian Terrestrial Reference System
 Mjerna jedinica: Metar



VELIKA GORICA-1

VELIKA GORICA-3

VELIKA GORICA-12



MJERILO 1:5 000

Podloga: katastarska podloga, prosinac 2016.
 Gradski ured za katastar i geodetske poslove Grada Zagreba
 Nositelj izrade: Gradski ured za strategijsko planiranje i razvoj Grada
 Stručni izradivač: Zavod za prostorno uređenje Grada Zagreba
 Odluka o izradi: Odluka o izradi izmjena i dopuna Generalnog urbanističkog plana grada Zagreba (Službeni glasnik 15/15, 12/16)

Koordinatni sistem: HTRS96 Croatia TM
 Projekcija: Transverse Mercator
 Datum: Croatian Terrestrial Reference System
 Mjerna jedinica: Metar

454
967

ZAGREB-43

457
216

5
070
234

5
070
192

VELIKA GORICA-2

VELIKA GORICA-4



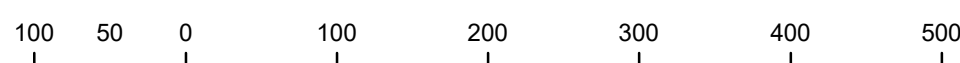
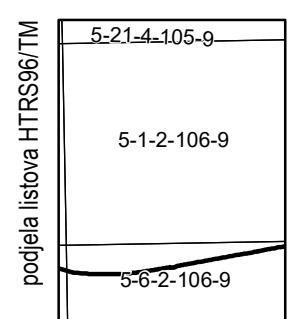
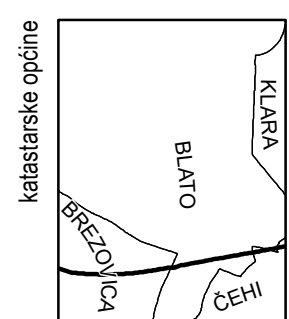
5
067
235

5
067
193

454
910

457
160

VELIKA GORICA-3



MJERILO 1:5 000

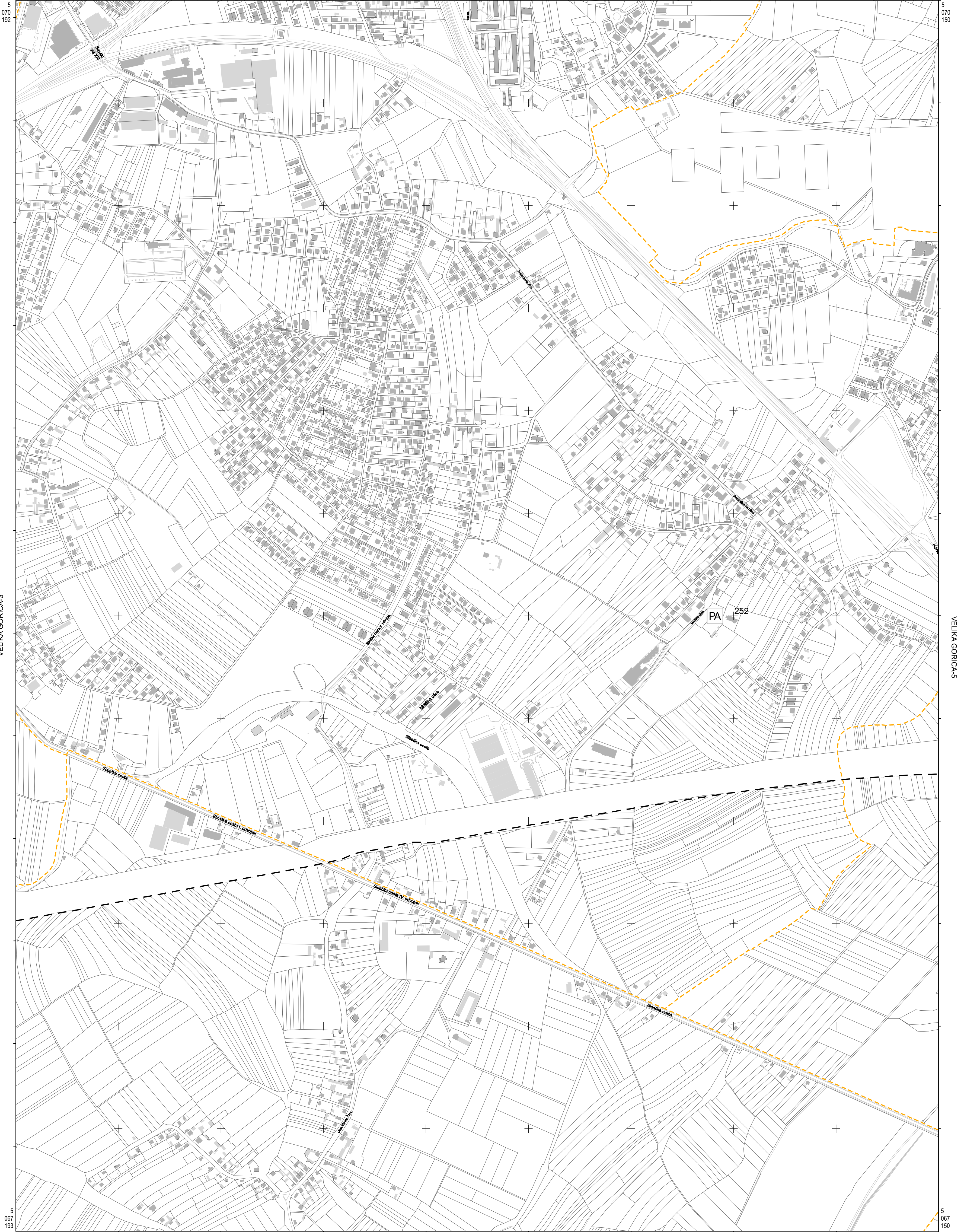
Podloga: katastarska podloga, prosinac 2016.
 Gradski ured za katastar i geodetske poslove Grada Zagreba
 Nositelj izrade: Gradski ured za strategijsko planiranje i razvoj Grada
 Stručni izradivač: Zavod za prostorno uređenje Grada Zagreba
 Odluka o izradi: Odluka o izradi izmjena i dopuna Generalnog urbanističkog plana grada Zagreba (Službeni glasnik 15/15, 12/16)

Koordinatni sistem: HTRS96 Croatia TM
 Projekcija: Transverse Mercator
 Datum: Croatian Terrestrial Reference System
 Mjerna jedinica: Metar

457
216

ZAGREB-44

459
466



VELIKA GORICA-3

VELIKA GORICA-5

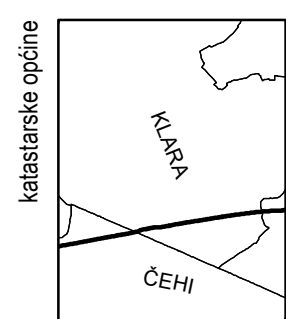
5
067
193

VELIKA GORICA-14

5
067
150

457
160

459
409



podjela listova HTRS96 TM

5-1-2-106-9	5-2-2-106-9
5-6-2-106-9	5-7-2-106-9



MJERILO 1:5 000

Podloga: katastarska podloga, prosinac 2016.
 Gradski ured za katastar i geodetske poslove Grada Zagreba
 Nositelj izrade: Gradski ured za strategijsko planiranje i razvoj Grada
 Stručni izradivač: Zavod za prostorno uređenje Grada Zagreba
 Odluka o izradi: Odluka o izradi izmjena i dopuna Generalnog urbanističkog plana grada Zagreba (Službeni glasnik 15/15, 12/16)

Koordinatni sistem: HTRS96 Croatia TM
 Projekcija: Transverse Mercator
 Datum: Croatian Terrestrial Reference System
 Mjerna jedinica: Metar

459
465

ZAGREB-45

461
715



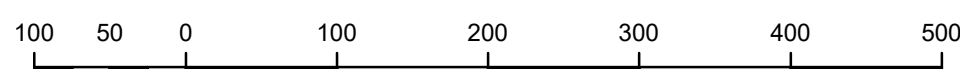
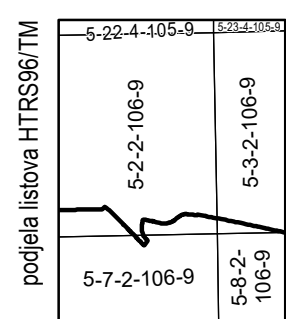
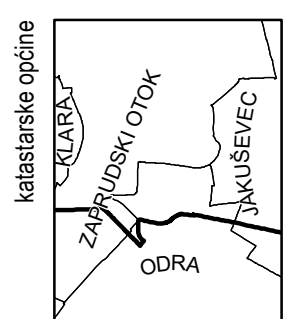
VELIKA GORICA-4

VELIKA GORICA-6

459
409

VELIKA GORICA-15

461
659



MJERILO 1:5 000

Podloga: katastarska podloga, prosinac 2016.
 Gradski ured za katastar i geodetske poslove Grada Zagreba
 Nositelj izrade: Gradski ured za strategijsko planiranje i razvoj Grada
 Stručni izradivač: Zavod za prostorno uređenje Grada Zagreba
 Odluka o izradi: Odluka o izradi izmjena i dopuna Generalnog urbanističkog plana grada Zagreba (Službeni glasnik 15/15, 12/16)

Koordinatni sistem: HTRS96 Croatia TM
 Projekcija: Transverse Mercator
 Datum: Croatian Terrestrial Reference System
 Mjerna jedinica: Metar

461
715

ZAGREB-46

463
965



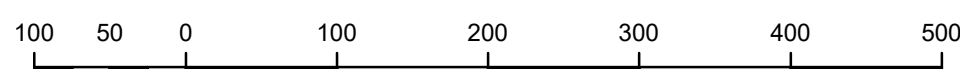
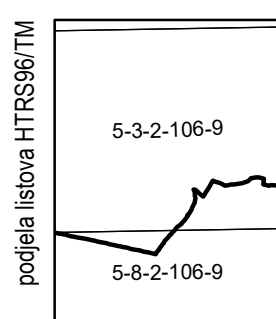
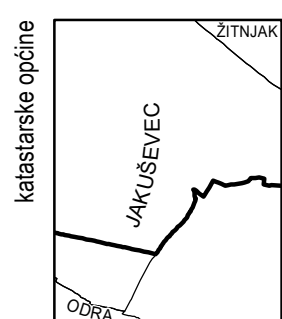
VELIKA GORICA-5

VELIKA GORICA-7

461
659

VELIKA GORICA-16

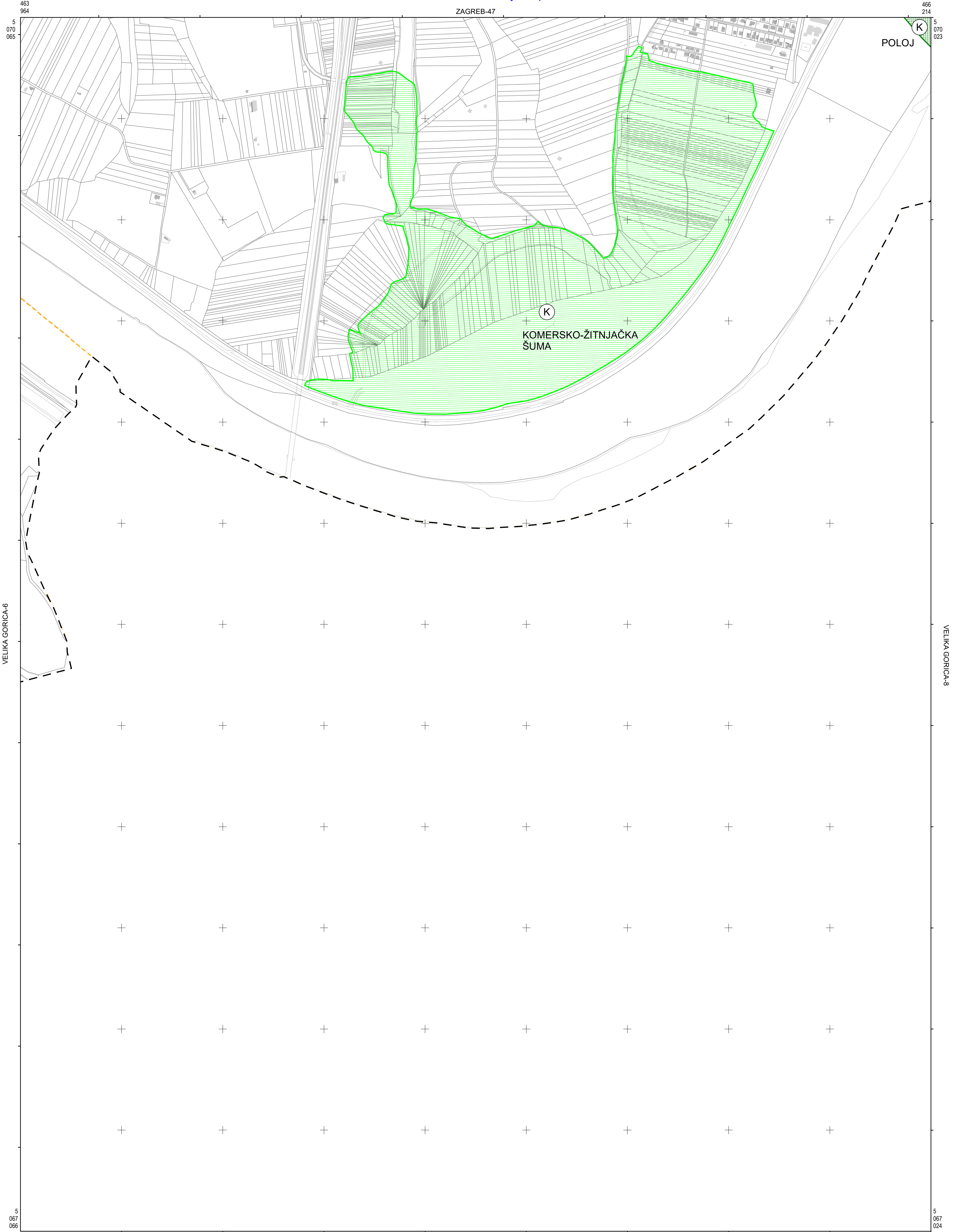
463
908



MJERILO 1:5 000

Podloga: katastarska podloga, prosinac 2016.
 Gradski ured za katastar i geodetske poslove Grada Zagreba
 Nositelj izrade: Gradski ured za strategijsko planiranje i razvoj Grada
 Stručni izradivač: Zavod za prostorno uređenje Grada Zagreba
 Odluka o izradi: Odluka o izradi izmjena i dopuna Generalnog urbanističkog plana grada Zagreba (Službeni glasnik 15/15, 12/16)

Koordinatni sistem: HTRS96 Croatia TM
 Projekcija: Transverse Mercator
 Datum: Croatian Terrestrial Reference System
 Mjerna jedinica: Metar



VELIKA GORICA-6

VELIKA GORICA-8

ZAGREB-47

POLOJ

K
KOMERSKO-ŽITNJAČKA
ŠUMA

463
964

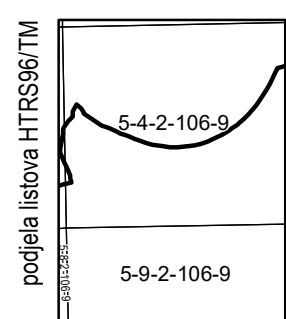
466
214
5
070
023

5
067
066

5
067
024

463
908


466
158



MJERILO 1:5 000

Podloga: katastarska podloga, prosinac 2016.
 Gradski ured za katastar i geodetske poslove Grada Zagreba
 Nositelj izrade: Gradski ured za strategijsko planiranje i razvoj Grada
 Stručni izrađivač: Zavod za prostorno uređenje Grada Zagreba
 Odluka o izradi: Odluka o izradi izmjena i dopuna Generalnog urbanističkog plana grada Zagreba (Službeni glasnik 15/15, 12/16)

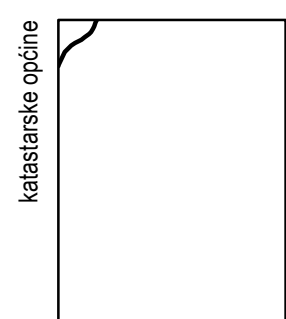
Koordinatni sistem: HTRS96 Croatia TM
 Projekcija: Transverse Mercator
 Datum: Croatian Terrestrial Reference System
 Mjerna jedinica: Metar



VELIKA GORICA-7

466
157

468
407



podjela listova HTRS96/TM

5-4-2-106-9	5-5-2-106-9
5-9-2-106-9	5-10-2-106-9



MJERILO 1:5 000

Podloga: katastarska podloga, prosinac 2016.
 Gradski ured za katastar i geodetske poslove Grada Zagreba
 Nositelj izrade: Gradski ured za strategijsko planiranje i razvoj Grada
 Stručni izradivač: Zavod za prostorno uređenje Grada Zagreba
 Odluka o izradi: Odluka o izradi izmjena i dopuna Generalnog urbanističkog plana grada Zagreba (Službeni glasnik 15/15, 12/16)

Koordinatni sistem: HTRS96 Croatia TM
 Projekcija: Transverse Mercator
 Datum: Croatian Terrestrial Reference System
 Mjerna jedinica: Metar