



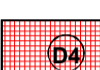





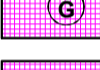



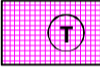




GRAD ZAGREB

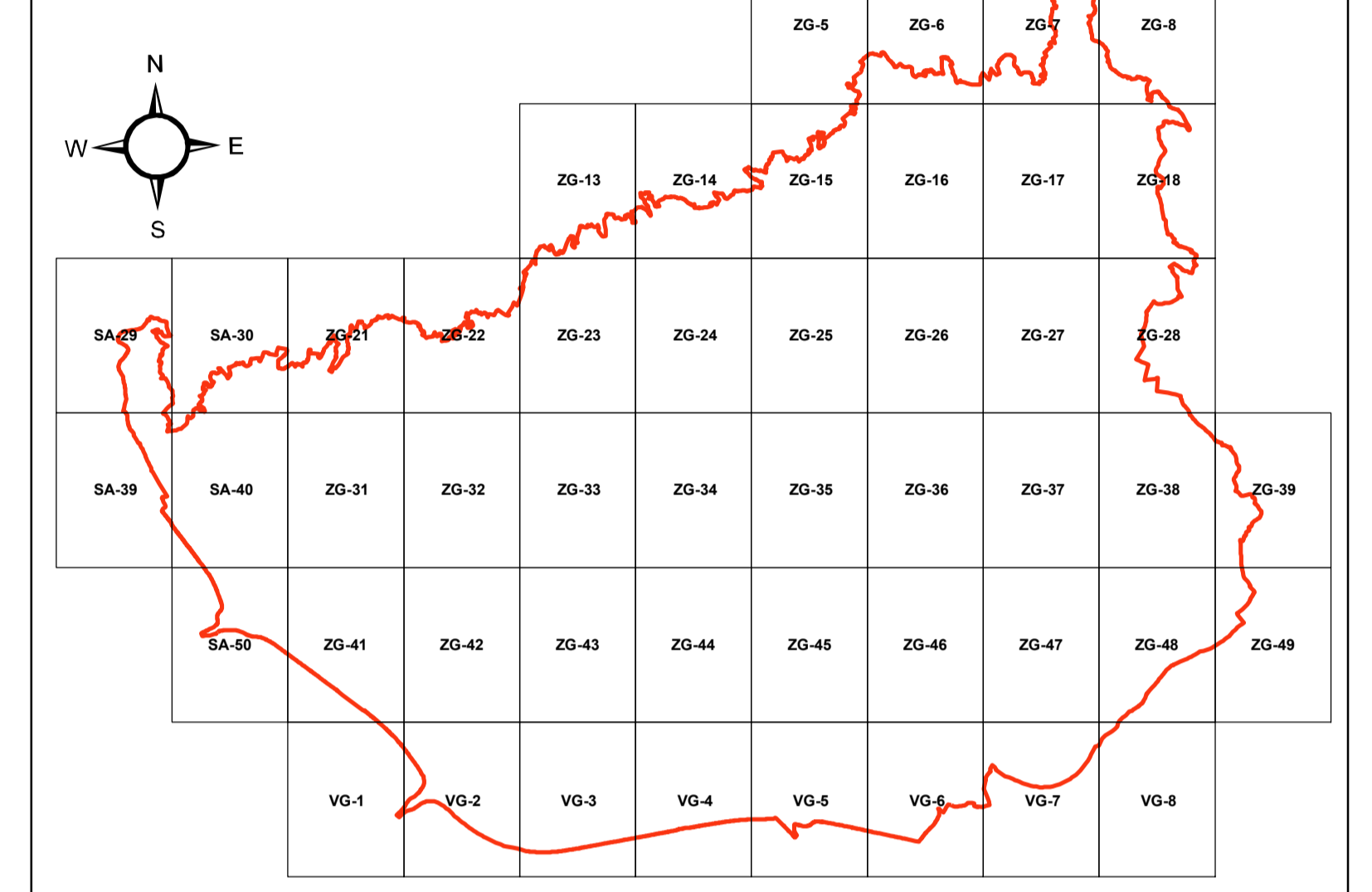
GENERALNI URBANISTIČKI PLAN GRADA ZAGREBA - IZMJENE I DOPUNE 2017.

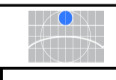
MREŽA GOSPODARSKIH I DRUŠTVENIH DJELATNOSTI

TUMAČ PLANSKOG ZNAKOVLJA

-  JAVNA I DRUŠTVENA NAMJENA
-  JAVNA I DRUŠTVENA NAMJENA - UPRAVNA
-  JAVNA I DRUŠTVENA NAMJENA - SOCIJALNA
-  JAVNA I DRUŠTVENA NAMJENA - ZDRAVSTVENA
-  JAVNA I DRUŠTVENA NAMJENA - PREDŠKOLSKA
-  JAVNA I DRUŠTVENA NAMJENA - ŠKOLSKA
-  JAVNA I DRUŠTVENA NAMJENA - VISOKO UČILIŠTE I ZNANOST, TEHNOLOŠKI PARKOVI
-  JAVNA I DRUŠTVENA NAMJENA - KULTURNA
-  JAVNA I DRUŠTVENA NAMJENA - VJERSKA
-  GOSPODARSKA NAMJENA
-  GOSPODARSKA NAMJENA - PROIZVODNA
-  GOSPODARSKA NAMJENA - POSLOVNA
-  GOSPODARSKA NAMJENA - TRGOVAČKI KOMPLEKSI
-  GOSPODARSKA NAMJENA - UGOSTITELJSKO TURISTIČKA
-  TRŽNICA
-  REZERVACIJA PROŠIRENJA POSTOJEĆE ULICE
-  GRANICA GENERALNOG URBANISTIČKOG PLANA GRADA ZAGREBA

VEZA KARATA:



GRAD ZAGREB GENERALNI URBANISTIČKI PLAN GRADA ZAGREBA - IZMJENE I DOPUNE 2017. PRIJEDLOG PLANA ZA JAVNU RASPRAVU	
Naziv kartografskog prikaza: 2. MREŽA GOSPODARSKIH I DRUŠTVENIH DJELATNOSTI	
Broj kartografskog prikaza: 2.	Mjerilo kartografskog prikaza: 1 : 5000
Odluka o izradi Izmjena i dopuna Generalnog urbanističkog plana grada Zagreba (Službeni glasnik Grada Zagreba br. 15/15, 12/16)	
Odluka o donošenju Izmjena i dopuna Generalnog urbanističkog plana grada Zagreba (Službeni glasnik Grada Zagreba br. ___/___)	
Javna rasprava objavljena je: _____	Javni uvid održan je od _____ do _____
Ponovna javna rasprava objavljena je: _____	Ponovni javni uvid održan je od _____ do _____
Nositelj izrade: Gradski ured za strategijsko planiranje i razvoj Grada Republike Austrije 18, Zagreb	
Pečat Gradskog ureda za prostorno planiranje i razvoj Grada: M.P.	Pročelnica Gradskog ureda za prostorno planiranje i razvoj Grada: Sanja Cvjetko Jerković, dipl.ing.arh. Odgovorna osoba za provođenje javne rasprave: Gordana Müller Mikić, dipl.ing.arh.
Stručni izrađivač: Zavod za prostorno uređenje Grada Zagreba Republike Austrije 18, Zagreb	
Pečat pravne osobe koja je izradila Plan: M.P.	Odgovorna osoba izrađivača Plana: Ravnatelj Zavoda za prostorno uređenje Grada Zagreba Ivica Rovis, dipl. iur.
Odgovorni voditelj izrade Plana: M.P.	Ana-Marija Rajčić, dipl.ing.arh.
Stručni tim u izradi Plana: Dragica Barešić, dipl.ing.arh. Dubravka-Petra Lubin, dipl.ing.arh. Ana-Marija Rajčić, dipl.ing.arh. Mima Barac, dipl.ing.arh. Mirela Bokulić Zubac, dipl.ing.arh. Tomislav Mamić, dipl.ing.arh. Lidija Šekel, dipl.ing.arh. Jelena Buić, dipl.ing.arh. Marija Bikočić, bacc.oec. Katica Mihanović, dipl.ing.šum. Jasmina Stročec Vendić, dipl.ing.arh. Ivan Šušteršič, dipl.ing.arh. Maja Bubić, grad.teh. Nives Momar, dipl.ing.arh. Sabina Pavić, dipl.ing.arh. Tena Žic, dipl.ing.arh. Marina Čučević, dipl.iur. Vladimir Nenić, dipl.ing.grad. Sanja Cvjetko Turčić, dipl.ing.arh. Sanja Cvjetko, dipl.ing.arh. Jasmina Đoko, dipl.ing.agr. Larisa Nakić, dipl.ing.prom. Dubravko Šroita, dipl.ing.prom. Branko Kosić-Vukčić, dipl.iur. Boris Gregurić, dipl.ing.arh. Alen Pažur, mag.geogr. Jadranka Veselić-Bruvo, dipl.ing.arh. Dino Bečić, mag.geogr. Ivan Lončarić, prof. geog. i pov. Zoran Radošević, dipl.oec. Dinko Brčić, dipl.ing.prom. Nataša Anušić, dipl.ing.arh.	
Geoformatička obrada:  Zavod za prostorno uređenje Grada Zagreba	
Pečat Gradske skupštine Grada Zagreba M.P.	Predsjednik skupštine Grada Zagreba dr.sc. Andrija Mikulić Pečat nadležnog tijela M.P.
Istovjetnost Plana s Izvornikom ovjerava	Pročelnica Gradskog ureda za prostorno planiranje i razvoj Grada Sanja Cvjetko Jerković, dipl.ing.arh.