

GRAD ZAGREB

GENERALNI URBANISTIČKI PLAN GRADA ZAGREBA - IZMJENE I DOPUNE 2017.

UVJETI ZA KORIŠTENJE, UREĐENJE I ZAŠTITU PROSTORA 4a Urbana pravila

TUMAČ PLANSKOG ZNAKOVLJA

1. VISOKOKONSOLIDIRANA GRADSKA PODRUČJA

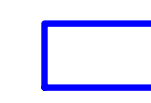
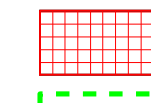

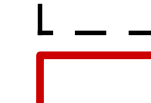




- 1.1. Zaštita i očuvanje povijesnih graditeljskih cjelina
- 1.2. Zaštita, uređenje i dogradnja u povijesnim graditeljskim cjelinama
- 1.3. Zaštita, uređenje i dogradnja osobito vrijednog središnjeg dijela podsijemenskog područja
- 1.4. Zaštita i uređenje vrijednog prostora individualne gradnje
- 1.5. Zaštita i uređenje vrijednog prostora niske gradnje
- 1.6. Zaštita i uređenje dovršenih naselja i dijelova naselja
- 1.7. Zaštita urbanog koncepta i uređenje prostora visoke i niske gradnje
- 1.8. Zaštita i uređenje cjelovitih kompleksa jedne namjene
- 1.9. Zaštita, održavanje i njegovanje parkova i park-šuma
- 1.10. Održavanje i njegovanje zaštitnih zelenih površina

2. KONSOLIDIRANA GRADSKA PODRUČJA

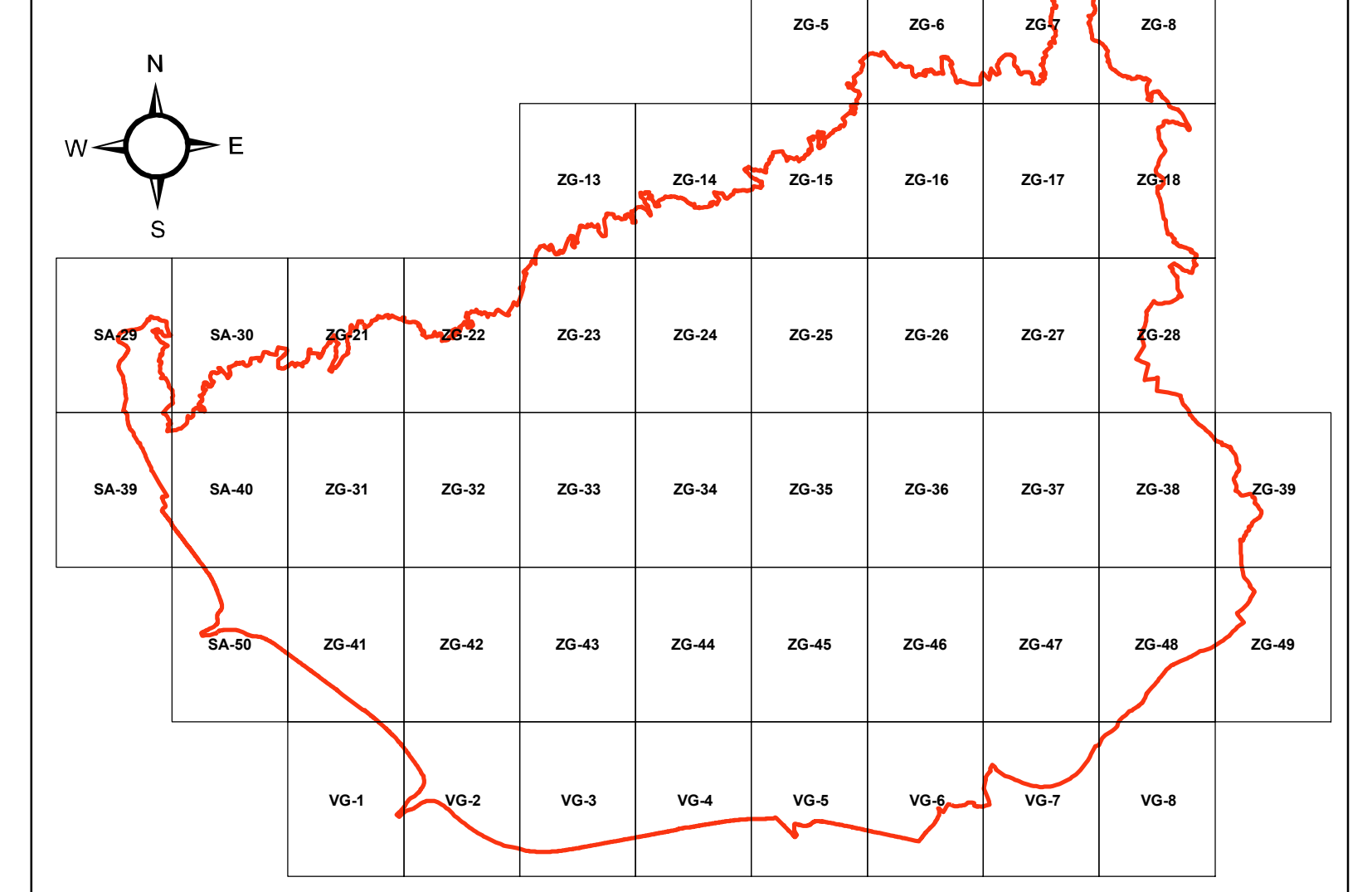
- 2.1. Zaštita, uređenje i dogradnja najsjevernijeg dijela podsijemenskog područja
- 2.2. Zaštita, uređenje i dogradnja zapadnog, središnjeg i istočnog dijela podsijemenskog područja
- 2.3. Zaštita, uređenje i dogradnja zapadnog i istočnog dijela podsijemenskoga područja-povijesna urbana cjelina i kontaktno područje
- 2.4. Uređenje i urbana obnova prostora individualne gradnje
- 2.5. Sanacija, uređenje i urbana obnova prostora individualne gradnje
- 2.6. Uređenje i urbana obnova rubnih prostora individualne gradnje
- 2.7. Uređenje i urbana obnova prostora niske gradnje
- 2.8. Uređenje i urbana obnova prostora mješovite gradnje
- 2.9. Uređenje i urbana obnova prostora visoke gradnje
- 2.10. Uređenje, zaštita i urbana obnova kompleksa jedne namjene
- 2.11. Uređenje javnih zelenih površina
- 2.12. Uređenje zaštitnih zelenih površina
- 2.13. Izgradnja na građevnim česticama većim od 5000 m²
- 2.14. Uređenje rijeke Save

3. NISKOKONSOLIDIRANA GRADSKA PODRUČJA

- 3.1. Urbana preobrazba
- 3.2. Nova regulacija na neizgrađenom prostoru

-  GRANICA ZONA URBANIH PRAVILA
-  IZNIMKA URBANOG PRAVILA
-  GRANICA PARKA PRIRODE MEDVEDNICA
-  GRANICA GENERALNOG URBANISTIČKOG PLANA GRADA ZAGREBA
-  GRANICA ZAŠTITNE ZONE
-  GRANICA NAJUŽEG GRADSKOG SREDIŠTA
-  GRADSKI PROJEKTI
-  REZERVACIJA PROŠIRENJA POSTOJEĆE ULICE

VEZA KARATA:



GRAD ZAGREB GENERALNI URBANISTIČKI PLAN GRADA ZAGREBA - IZMJENE I DOPUNE 2017. PRIJEDLOG PLANA ZA JAVNU RASPRAVU	
Naziv kartografskog prikaza: 4. UVJETI ZA KORIŠTENJE, UREĐENJE I ZAŠTITU PROSTORA 4a Urbana pravila	
Broj kartografskog prikaza: 4a.	Mjerilo kartografskog prikaza: 1 : 5000
Odluka o izradi Izmjena i dopuna Generalnog urbanističkog plana grada Zagreba (Službeni glasnik Grada Zagreba br. 15/15, 12/16)	Odluka o donošenju Izmjena i dopuna Generalnog urbanističkog plana grada Zagreba (Službeni glasnik Grada Zagreba br. ___/___)
Javna rasprava objavljena je: _____ do _____ Ponovna javna rasprava objavljena je: _____ do _____	Javni uvid održan je od _____ do _____ Ponovni javni uvid održan je od _____ do _____
Nositelj izrade: Gradski ured za stratejsko planiranje i razvoj Grada Republike Austrije 18, Zagreb	
Pečat Gradskog ureda za prostorno planiranje i razvoj Grada:	Pročelnica Gradskog ureda za prostorno planiranje i razvoj Grada: Sanja Cvjetko Jerković, dipl.ing.arh.
M.P.	Odgovorna osoba za provođenje javne rasprave: Gordana Müller Mikić, dipl.ing.arh.
Stručni izrađivač: Zavod za prostorno uređenje Grada Zagreba Republike Austrije 18, Zagreb	
Pečat pravne osobe koja je izradila Plan:	Odgovorna osoba izrađivača Plana: Ravnatelj Zavoda za prostorno uređenje Grada Zagreba
M.P.	Ivica Rovis, dipl. iur.
Odgovorni voditelj izrade Plana:	Ana-Marija Rajčić, dipl.ing.arh.
Stručni tim u izradi Plana: Dragica Barešić, dipl.ing.arh. Dubravka-Petra Lubin, dipl.ing.arh. Ana-Marija Rajčić, dipl.ing.arh. Mima Barac, dipl.ing.arh. Mirela Bokulić Zubac, dipl.ing.arh. Tomislav Mamić, dipl.ing.arh. Lidija Šekoli, dipl.ing.arh. Jelena Buje, dipl.ing.arh. Marija Birković, bacc.oec. Katica Mihanović, dipl.ing.arh. Jasmina Strojveć Vendić, dipl.ing.arh. Ivan Šušteršič, dipl.ing.arh. Maja Bubić, grad.teh. Nives Momar, dipl.ing.arh. Sabina Pavić, dipl.ing.arh. Tena Zec, dipl.ing.arh. Marina Čuković, dipl.iur. Vladimir Ninić, dipl.ing.grad. Sanja Šeretić Turčić, dipl.ing.arh. Sanja Cvjetko, dipl.ing.arh. Jasmina Đoko, dipl.ing.agr. Larisa Nukić, dipl.ing.prom. Dubravko Šroita, dipl.ing.prom. Branko Kosić-Vukčić, dipl.iur. Boris Gregurić, dipl.ing.arh. Alen Pažur, mag.geogr. Jadranka Veselić-Bruvo, dipl.ing.arh. Dino Bečić, mag.geogr. Ivan Lončarić, prof. geog. i pov. Zoran Radošević, dipl.oec. Dinko Brčić, dipl.ing.prom. Nataša Analić, dipl.ing.arh.	
Geoformatička obrada: Zavod za prostorno uređenje Grada Zagreba	
Pečat Gradske skupštine Grada Zagreba	Predsjednik skupštine Grada Zagreba
M.P.	dr.sc. Andrija Mikulić
Istovjetnost Plana s Izvornikom ovjerava	Pečat nadležnog tijela
	M.P.
Pročelnica Gradskog ureda za prostorno planiranje i razvoj Grada Sanja Cvjetko Jerković, dipl.ing.arh.	