









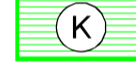





GRAD ZAGREB

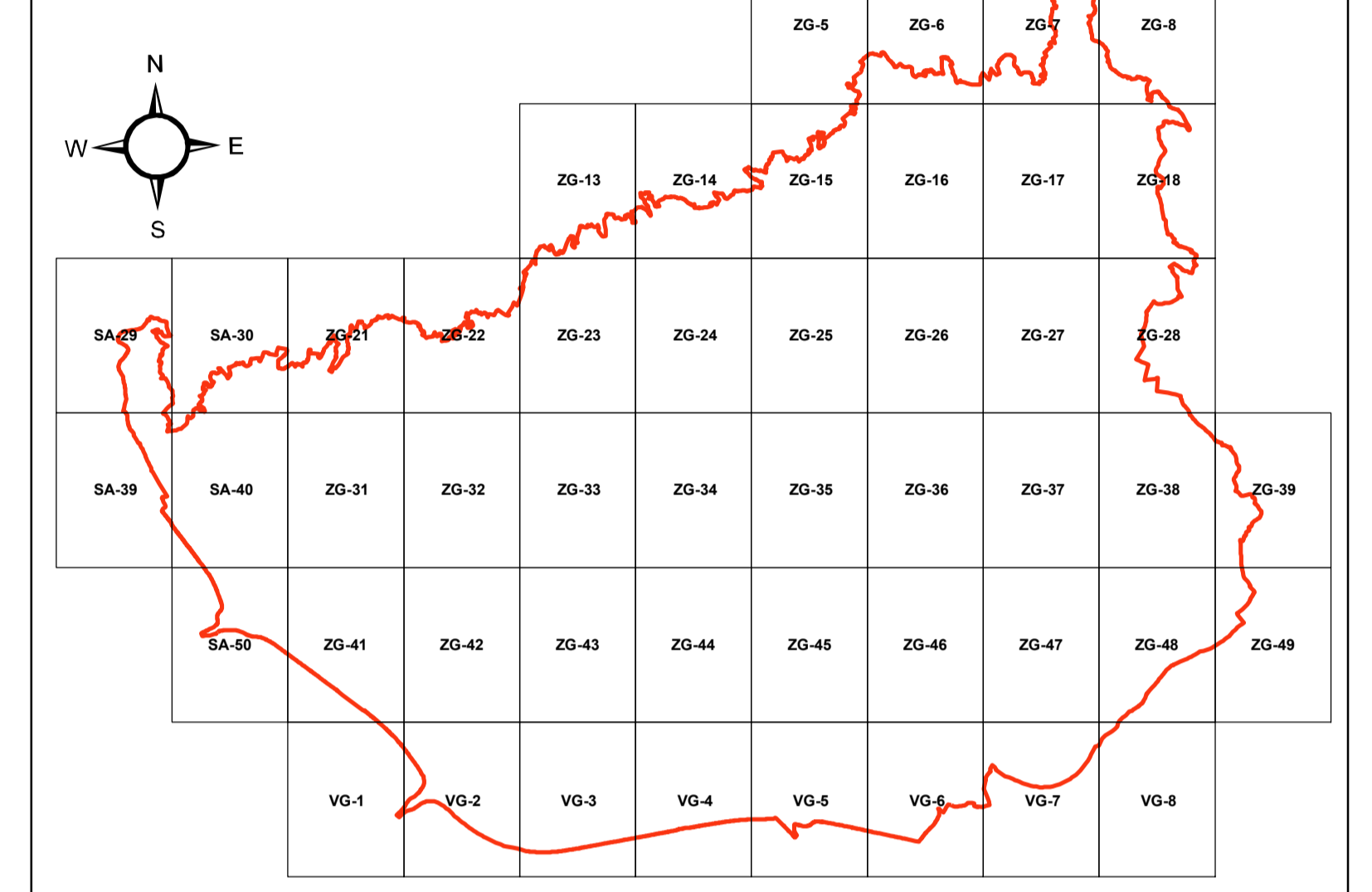
GENERALNI URBANISTIČKI PLAN GRADA ZAGREBA - IZMJENE I DOPUNE 2017.

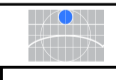
UVJETI ZA KORIŠTENJE, UREĐENJE I ZAŠTITU PROSTORA
4c Zaštićeni i evidentirani dijelovi prirode

TUMAČ PLANSKOG ZNAKOVLJA

-  PARK PRIRODE MEDVEDNICA - GRANICA PODRUČJA
- A*** ZAŠTIĆENI DIJELOVI PRIRODE
-  POSEBNI REZERVAT ŠUMSKE VEGETACIJE
-  ZNAČAJNI KRAJOBRAZ
-  SPOMENIK PARKOVNE ARHITEKTURE
- A**** PODRUČJA EKOLOŠKE MREŽE
-  A** PODRUČJA EKOLOŠKE MREŽE
-  A** POTOK DOLJE
- B** PRIRODNA PODRUČJA PREPORUČENA ZA ZAŠTITU
-  PARK ŠUMA
-  ZNAČAJNI KRAJOBRAZ
-  SPOMENIK PARKOVNE ARHITEKTURE
- C** DIJELOVI PRIRODE KOJI SE ŠTITE MJERAMA GUP-a
-  GRADSKE PARK ŠUME
-  KRAJOBRAZ
-  PARKOVNA ARHITEKTURA
-  POJEDINAČNI DIJELOVI PRIRODE
-  GRANICA GENERALNOG URBANISTIČKOG PLANA GRADA ZAGREBA

VEZA KARATA:



GRAD ZAGREB GENERALNI URBANISTIČKI PLAN GRADA ZAGREBA - IZMJENE I DOPUNE 2017. PRIJEDLOG PLANA ZA JAVNU RASPRAVU			
UVJETI ZA KORIŠTENJE, UREĐENJE I ZAŠTITU PROSTORA 4c Zaštićeni i evidentirani dijelovi prirode			
Naziv kartografskog prikaza: UVJETI ZA KORIŠTENJE, UREĐENJE I ZAŠTITU PROSTORA 4c Zaštićeni i evidentirani dijelovi prirode			
Broj kartografskog prikaza: 4c	Mjerilo kartografskog prikaza: 1 : 5000		
Odluka o izradi Izmjena i dopuna Generalnog urbanističkog plana grada Zagreba (Službeni glasnik Grada Zagreba br. 15/15, 12/16)			
Odluka o donošenju Izmjena i dopuna Generalnog urbanističkog plana grada Zagreba (Službeni glasnik Grada Zagreba br. ___/___)			
Javna rasprava objavljena je: _____	Javni uvid održan je od _____ do _____		
Ponovna javna rasprava objavljena je: _____	Ponovni javni uvid održan je od _____ do _____		
Nositelj izrade: Gradski ured za prostorno planiranje i razvoj Grada Republike Austrije 18, Zagreb			
Pečat Gradskog ureda za prostorno planiranje i razvoj Grada:	Pročelnica Gradskog ureda za prostorno planiranje i razvoj Grada:		
M.P.	_____ Sanja Cvjetko Jerković, dipl.ing.arh.		
	Odgovorna osoba za provođenje javne rasprave:		
	_____ Gordana Müller Mikić, dipl.ing.arh.		
Stručni izrađivač: Zavod za prostorno uređenje Grada Zagreba Republike Austrije 18, Zagreb			
Pečat pravne osobe koja je izradila Plan:	Odgovorna osoba izrađivača Plana:		
M.P.	_____ Ivica Rovis, dipl. iur.		
Odgovorni voditelj izrade Plana:			
M.P.	_____ Ana-Marija Rajčić, dipl.ing.arh.		
Stručni tim u izradi Plana:			
Dragica Barešić, dipl.ing.arh. Mirela Bokulić Zubac, dipl.ing.arh. Marija Birković, bacc.oec. Maja Bubuč, grad.teh. Marina Čučević, dipl.iur. Jasmina Đoko, dipl.ing.agr. Boris Gregurić, dipl.ing.arh. Ivan Lončarić, prof. geogr. i pov.	Dubravka-Petra Lubin, dipl.ing.arh. Tomislav Mamić Katica Mihanović, dipl.ing.šum. Nives Momar, dipl.ing.arh. Vladimir Ninić, dipl.ing.grad. Larisa Nukić Alen Pažur, mag.geogr. Zoran Radošević, dipl.oec.	Ana-Marija Rajčić, dipl.ing.arh. Lidija Seko, dipl.ing.arh. Jasmina Strojveć Vendić, dipl.ing.arh. Sabina Pavić, dipl.ing.arh. Sanja Šeretić Turjak, dipl.ing.arh. Dubravko Šrota, dipl.ing.prom. Jadranka Veselić-Bruvo, dipl.ing.arh. Dinko Brdrić, dipl.ing.prom.	Mima Barac, dipl.ing.arh. Jelena Biše, dipl.ing.arh. Ivan Šušteršič, dipl.ing.arh. Tena Zec, dipl.ing.arh. Sanja Cvjetko, dipl.ing.arh. Branko Kosić-Vukčić, dipl.iur. Dino Bečić, mag.geogr. Natalia Analić, dipl.ing.arh.
Geoinformatička obrada:  Zavod za prostorno uređenje Grada Zagreba			
Pečat Gradske skupštine Grada Zagreba	Predsjednik skupštine Grada Zagreba		
M.P.	_____ dr.sc. Andrija Mikulić		
Istovjetnost Plana s Izvornikom ovjerava	Pečat nadležnog tijela		
	M.P.		
Pročelnica Gradskog ureda za prostorno planiranje i razvoj Grada Sanja Cvjetko Jerković, dipl.ing.arh.			