

# GRAD ZAGREB

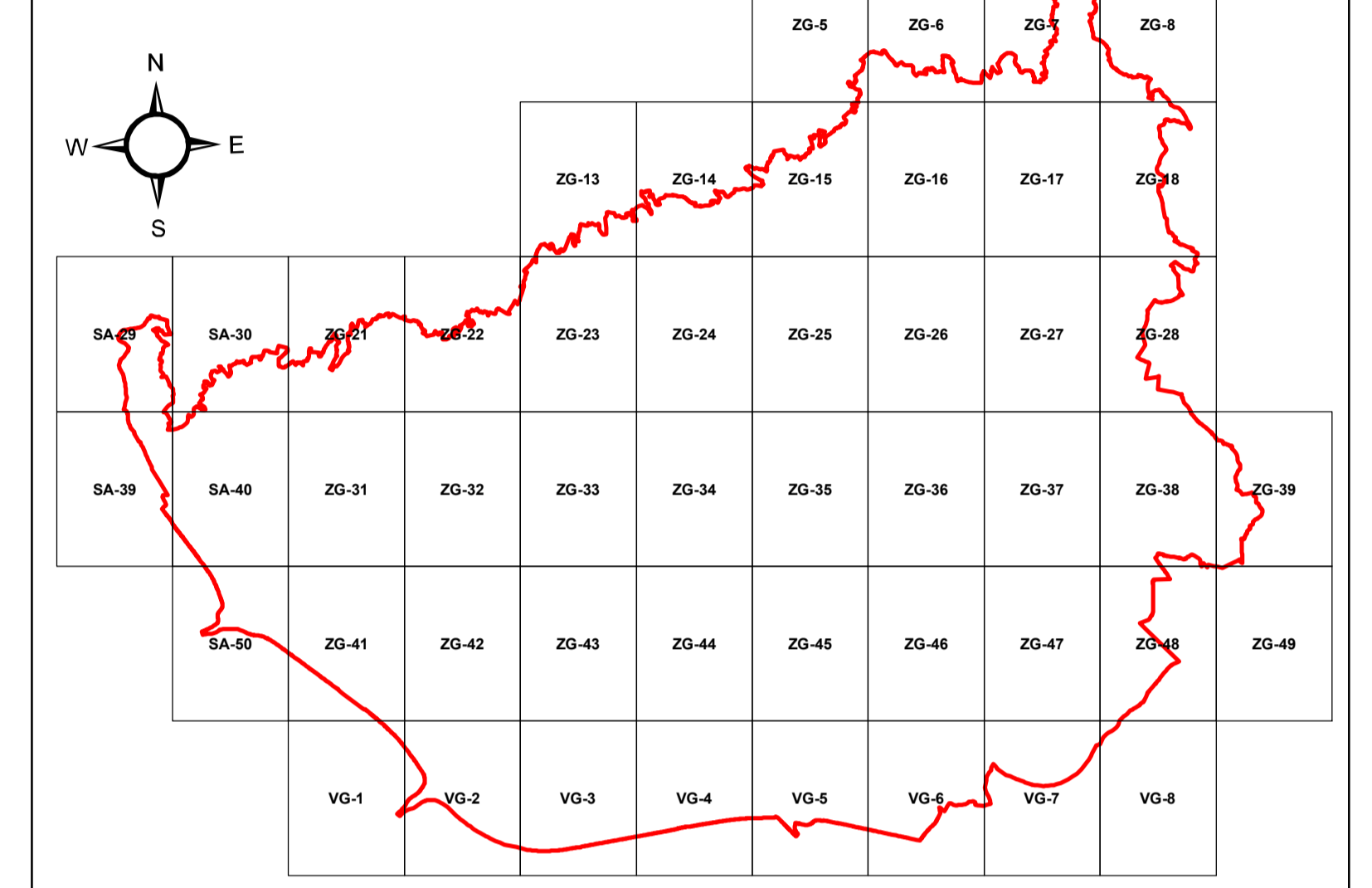
GENERALNI URBANISTIČKI PLAN GRADA ZAGREBA - IZMJENE I DOPUNE 2019.

## 4. UVJETI ZA KORIŠTENJE, UREĐENJE I ZAŠTITU PROSTORA 4b Procedure urbano-prostornog uređenja

### TUMAČ PLANSKOG ZNAKOVLJA

	URBANISTIČKI PLANOVI UREĐENJA
	GRANICA OBUHVATA URBANISTIČKIH PLANOVA UREĐENJA
	JAVNI NATJEČAJI
	GRANICA NAJUŽEG GRADSKOG SREDIŠTA
	GRANICA ZAŠTITNE ZONE
	SUO - STUDIJU UTJECAJA NA OKOLIŠ
	GRANICA ZONA URBANIH PRAVILA
	OZNAKE ZONA URBANIH PRAVILA
	GRANICA PARKA PRIRODE MEDVEDNICA
	REZERVACIJA PROŠIRENJA POSTOJEĆE ULICE
	GRANICA GENERALNOG URBANISTIČKOG PLANA GRADA ZAGREBA

### VEZA KARATA:



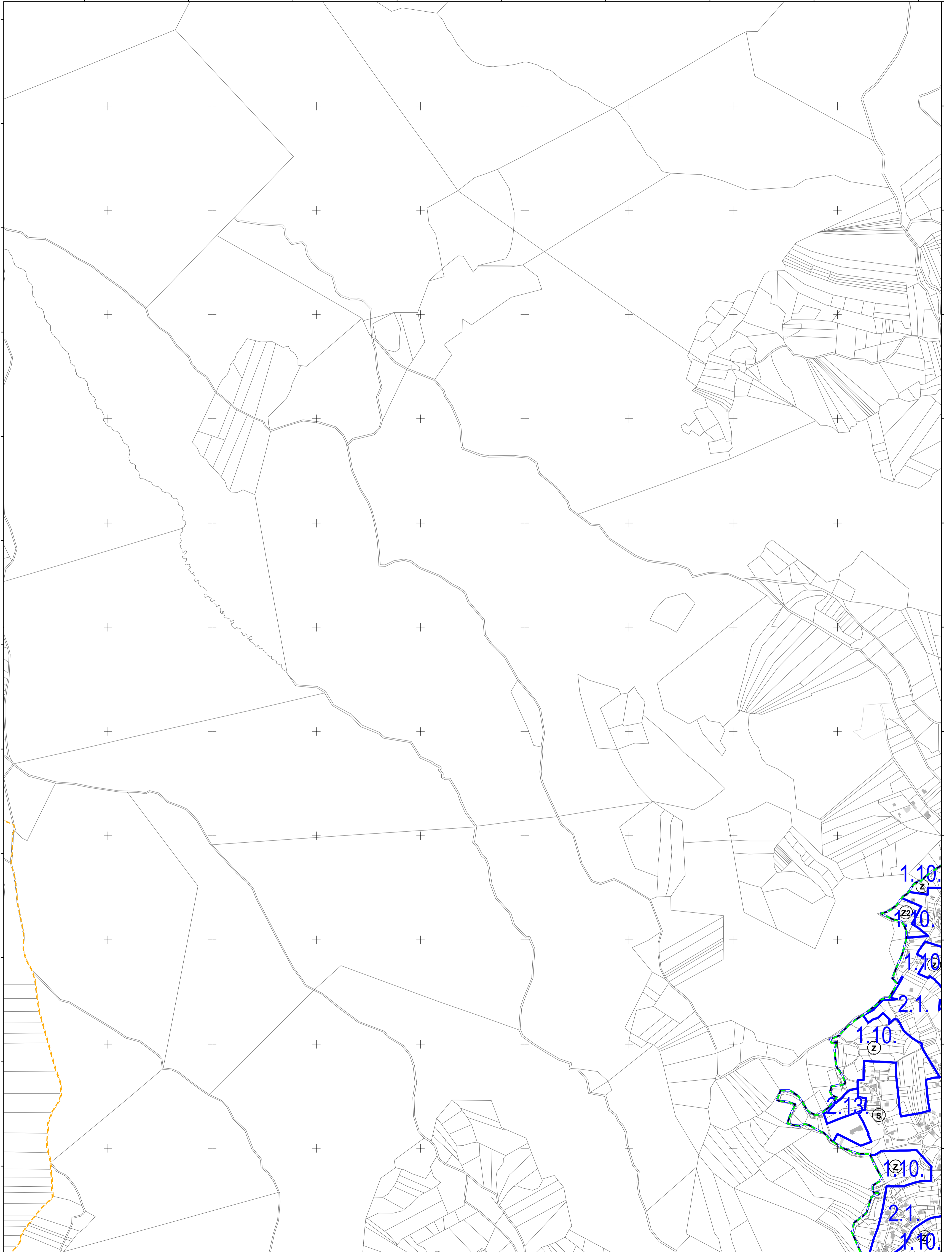
GRAD ZAGREB			
GENERALNI URBANISTIČKI PLAN GRADA ZAGREBA - IZMJENE I DOPUNE 2019.			
PRIJEDLOG PLANA ZA PONOVLNU JAVNU RASPRAVU			
Naziv kartografskog prikaza: 4. UVJETI ZA KORIŠTENJE, UREĐENJE I ZAŠTITU PROSTORA 4b Procedure urbano-prostornog uređenja			
Broj kartografskog prikaza: 4b.	Mjerilo kartografskog prikaza: 1 : 5000		
Odluka o izradi Izmjena i dopuna Generalnog urbanističkog plana grada Zagreba (Službeni glasnik Grada Zagreba br. 15/15, 12/16)	Odluka o donošenju Izmjena i dopuna Generalnog urbanističkog plana grada Zagreba (Službeni glasnik Grada Zagreba br. ___/___)		
Javna rasprava objavljena je: 15. 7. 2017. Ponovna javna rasprava objavljena je:	Javni uvid održan je od 12. 9. 2017. do 26. 9. 2017. Ponovni javni uvid održan je:		
Nositelj izrade: Gradski ured za stratejsko planiranje i razvoj Grada Republike Austrije 18, Zagreb			
Pečat Gradskog ureda za stratejsko planiranje i razvoj Grada	Pročelnica Gradskog ureda za stratejsko planiranje i razvoj Grada		
M.P.	Sanja Jerković, dipl.ing.arh. Odgovorna osoba za provođenje javne rasprave: Gordana Müller Mikić, dipl.ing.arh. Odgovorna osoba za provođenje ponovne javne rasprave: Novela Rimay Ferenčak, dipl.ing.arh.		
Suglasnost Ministarstva graditeljstva i prostornoga uređenja:			
Stručni izrađivač: Zavod za prostorno uređenje Grada Zagreba Republike Austrije 18, Zagreb			
Pečat pravne osobe koja je izradila Plan:	Odgovorna osoba izrađivača Plana: Ravnatelj Zavoda za prostorno uređenje Grada Zagreba		
M.P.	Ivica Rovis, dipl. iur.		
Odgovorni voditelj izrade Plana:	Ana-Marija Rajčić, dipl.ing.arh.		
Stručni tim u izradi Plana:			
Nataša Aralica, dipl.ing.arh. Mira Barac, dipl.ing.arh. Dragica Bareskić, dipl.ing.arh. Dino Babić, mag.geog. Mirela Bokunčić, dipl.ing.arh. Dinko Brdarčić, dipl.ing.prom. Marija Brković, struč.spec.comm. Maja Bubišić, arh.teh.	Jelena Bule, dipl.ing.arh. Vanja Čojstvo, dipl.ing.arh. Jasmina Doko, dipl.ing.agr. Boris Gregurić, dipl.ing.arh. Branko Kosić-Vukelić, dipl.iur. Ivan Lončarić, prof.pov.i.geog. Dubravka Petra Lubin, dipl.ing.arh. Tomislav Mamić	Martina Margetić, dipl.iur. Katica Mihanović, dipl.ing.šum. Nives Mornar, dipl.ing.arh. Vladimir Ninić, dipl.ing.grad. Larisa Nukić, bacc.tren. Sabina Pavlić, dipl.ing.arh. Amin Pašun, mag.geog. Zoran Radovčić, mag.pec.	Ana-Marija Rajčić, dipl.ing.arh. Ivica Rovis, dipl.iur. Lidija Sekol, dipl.ing.arh. Jasmina Stročec Vranić, dipl.ing.arh. Sanja Šerbecić Turaj, dipl.ing.arh. Dubravka Štrita, dipl.ing.prom. Ivan Šušteršič, dipl.ing.arh. Tena Žic, dipl.ing.arh.
Geoinformatička obrada: Zavod za prostorno uređenje Grada Zagreba			
Pečat Gradske skupštine Grada Zagreba:	Predsjednik Gradske skupštine Grada Zagreba:		
M.P.	prof.dr.sc. Drago Prigomet Pečat nadležnog tijela:		
Istovjetnost ovih Izmjena i dopuna Plana s izvornikom ovjerava:	M.P.		
Pročelnica Gradskog ureda za stratejsko planiranje i razvoj Grada Sanja Jerković, dipl.ing.arh.			



STUBICA-45

ZAGREB-4

ZAGREB-6



ZAGREB-15



podjela listova HTRS96/TM

5-12-2-105-9	5-13-2-105-9
5-17-2-105-9	5-18-2-105-9



MJERILO 1:5,000

Podloga: katastarska podloga, prosinac 2016  
 Gradski ured za katastar i geodetske poslove Grada Zagreba  
 Nositelj izrade: Gradski ured za strategijsko planiranje i razvoj Grada  
 Stručni izradivač: Zavod za prostorno uređenje Grada Zagreba  
 Odluka o izradi: Odluka o izradi izmjena i dopuna Generalnog urbanističkog plana grada Zagreba (Službeni glasnik 15/15, 12/16)

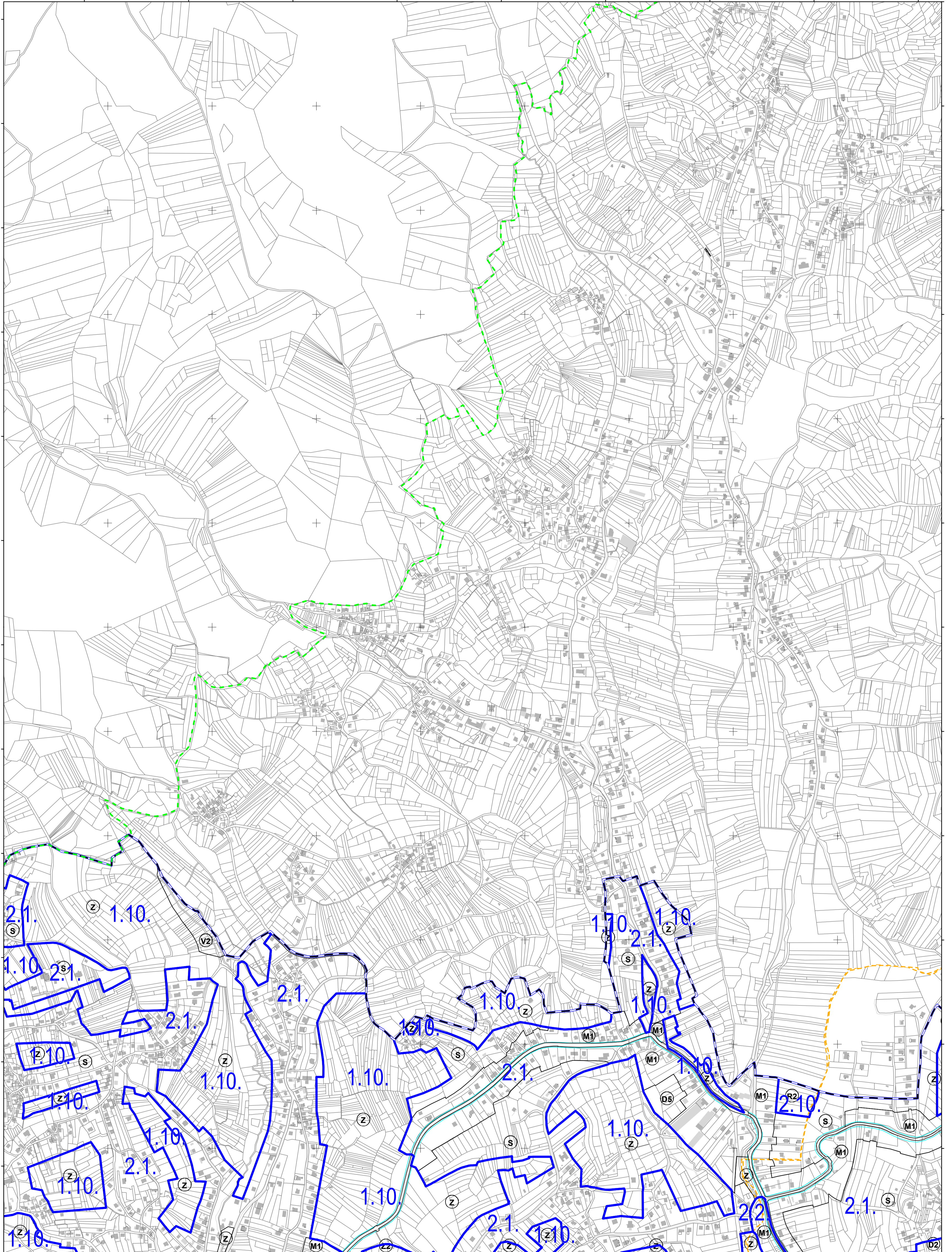
Koordinatni sistem: HTRS96 Croatia TM  
 Projekcija: Transverse Mercator  
 Datum: Croatian Terrestrial Reference System  
 Mjerna jedinica: Metar



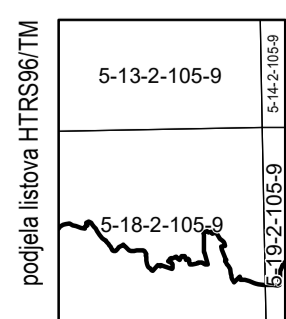
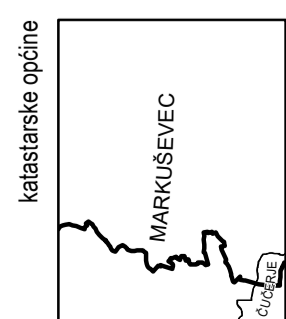
STUBICA-46

ZAGREB-5

ZAGREB-7



ZAGREB-16



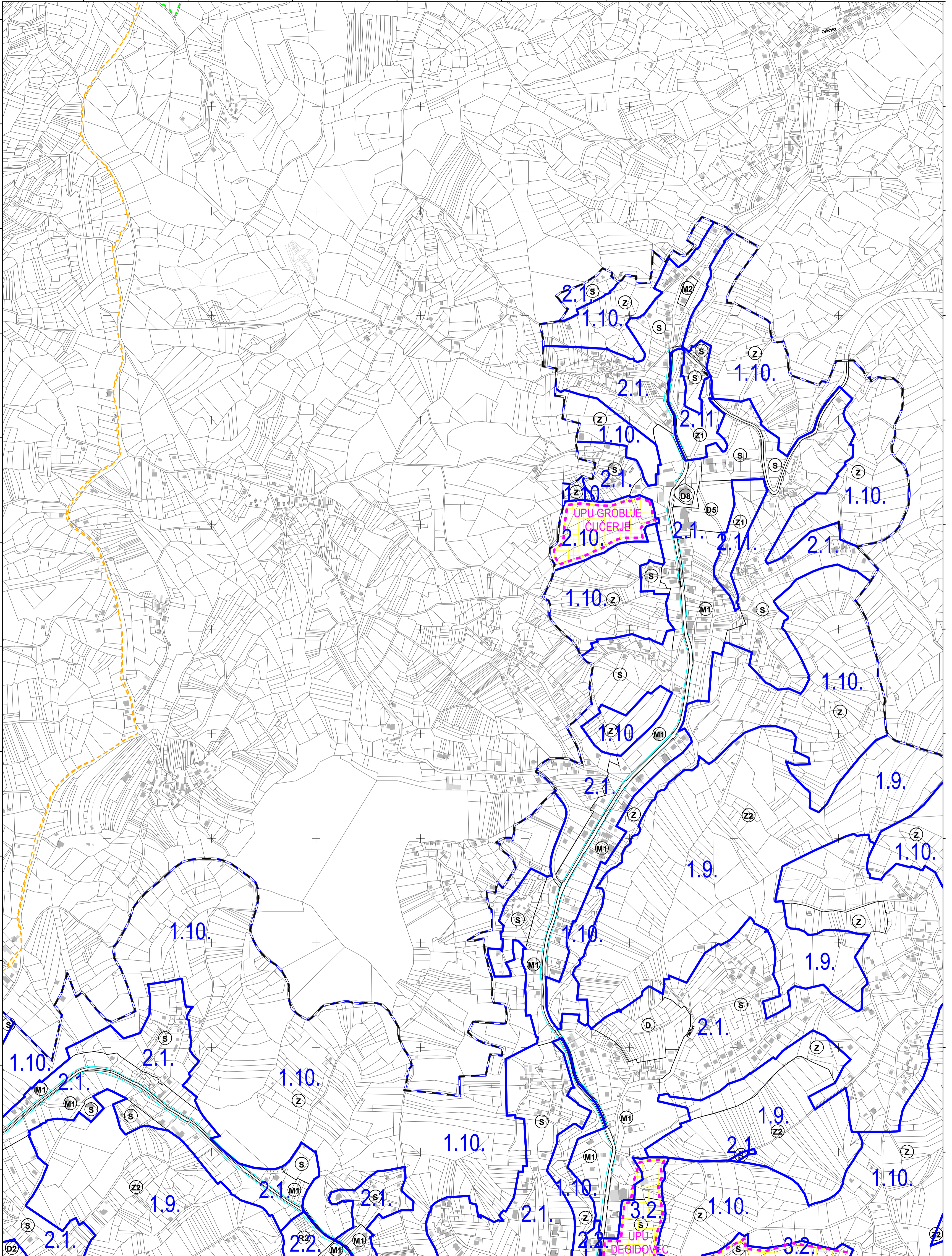
MJERILO 1:5,000

Podloga: katastarska podloga, prosinac 2016  
Gradski ured za katastar i geodetske poslove Grada Zagreba  
Nositelj izrade: Gradski ured za strategijsko planiranje i razvoj Grada  
Stožni izrađivač: Zavod za prostorno uređenje Grada Zagreba  
Odluka o izradi: Odluka o izradi izmjena i dopuna Generalnog urbanističkog plana grada Zagreba (Službeni glasnik 15/15, 12/16)

Koordinatni sistem: HTRS96 Croatia TM  
Projekcija: Transverse Mercator  
Datum: Croatian Terrestrial Reference System  
Mjerna jedinica: Metar



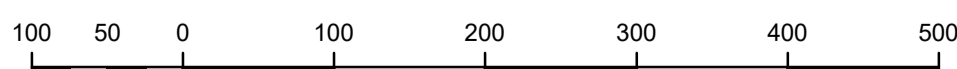
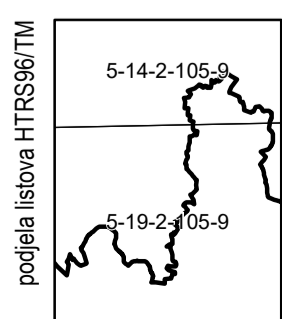
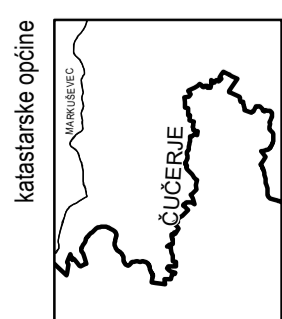
STUBICA-47



ZAGREB-6

ZAGREB-8

ZAGREB-17



MJERILO 1:5,000

Podloga: katastarska podloga, prosinac 2016  
 Gradski ured za katastar i geodetske poslove Grada Zagreba  
 Nositelj izrade: Gradski ured za strategijsko planiranje i razvoj Grada  
 Stručni izradivač: Zavod za prostorno uređenje Grada Zagreba  
 Odluka o izradi: Odluka o izradi izmjena i dopuna Generalnog urbanističkog plana grada Zagreba (Službeni glasnik 15/15, 12/16)

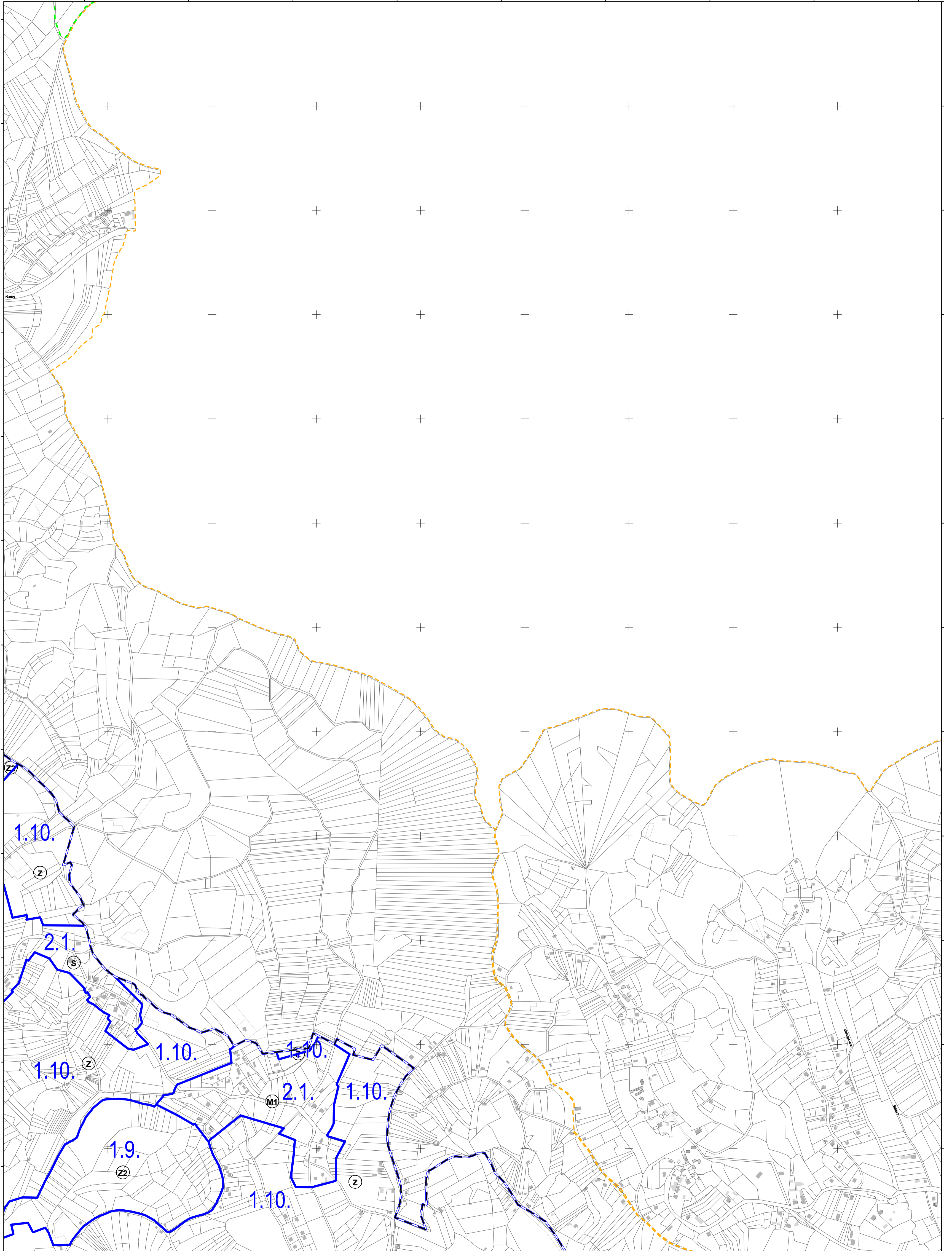
Koordinatni sistem: HTRS96 Croatia TM  
 Projekcija: Transverse Mercator  
 Datum: Croatian Terrestrial Reference System  
 Mjerna jedinica: Metar



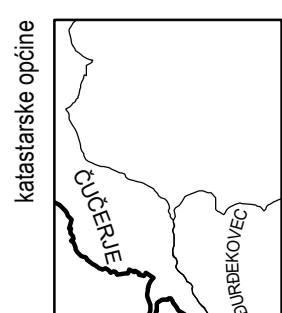
STUBICA-48

ZAGREB-7

ZAGREB-9



ZAGREB-18



podjela listova HTRS96/TM	5-14-2-105-9	5-15-2-105-9
5-16-2-105-9	5-20-2-105-9	



MJERILO 1:5,000

Podloga: katastarska podloga, prosinac 2016  
 Gradski ured za katastar i geodetske poslove Grada Zagreba  
 Nositelj izrade: Gradski ured za strategijsko planiranje i razvoj Grada  
 Stručni izradivač: Zavod za prostorno uređenje Grada Zagreba  
 Odluka o izradi: Odluka o izradi izmjena i dopuna Generalnog urbanističkog plana grada Zagreba (Službeni glasnik 15/15, 12/16)

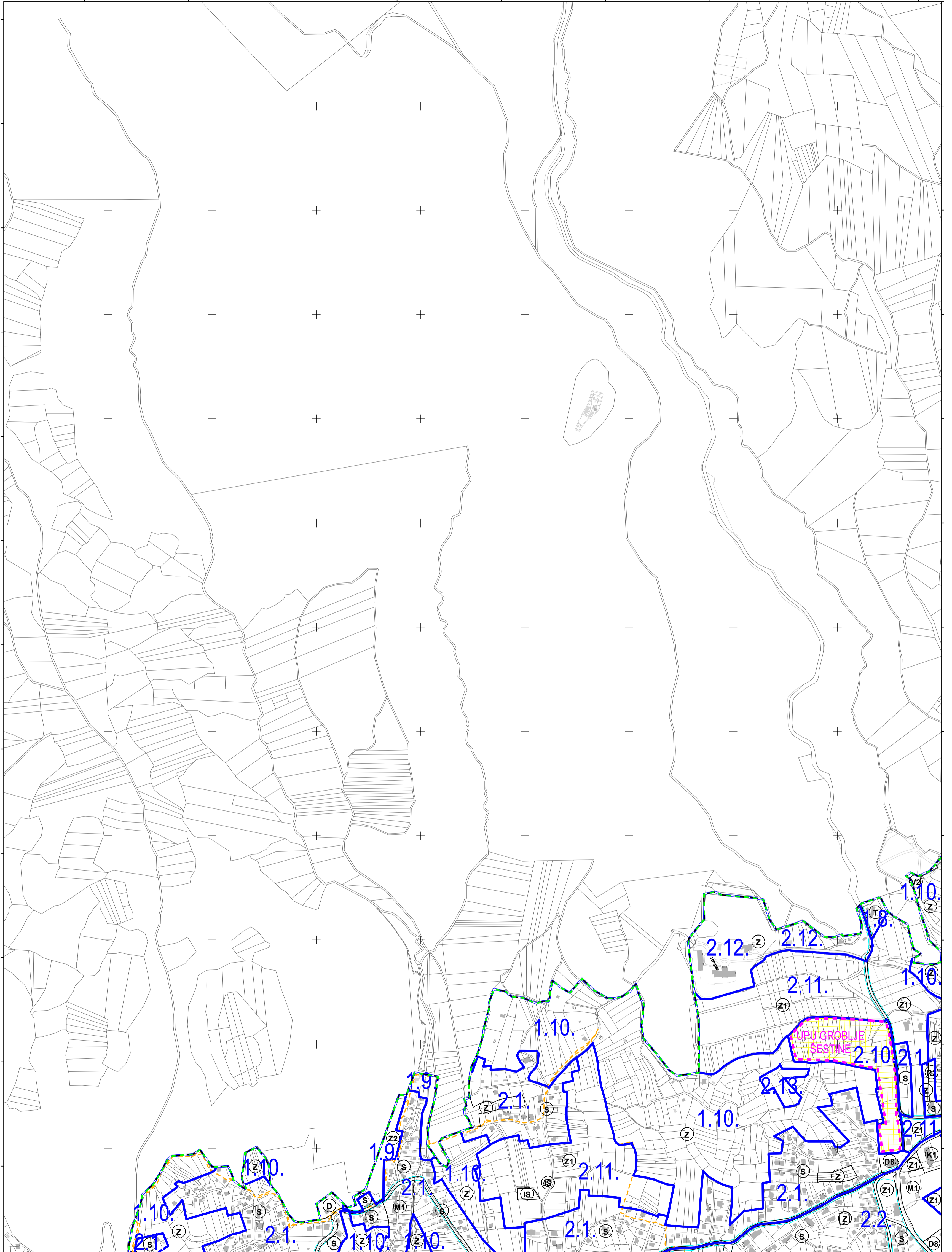
Koordinatni sistem: HTRS96 Croatia TM  
 Projekcija: Transverse Mercator  
 Datum: Croatian Terrestrial Reference System  
 Mjerna jedinica: Metar



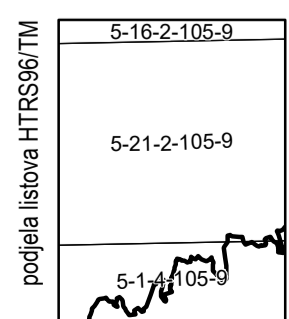
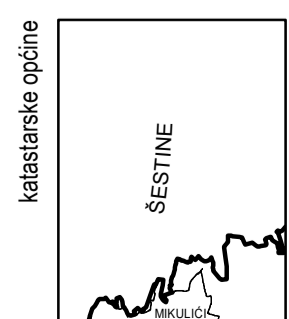
ZAGREB-3

ZAGREB-12

ZAGREB-14



ZAGREB-23



MJERILO 1:5,000

Podloga: katastarska podloga, prosinac 2016  
Gradski ured za katastar i geodetske poslove Grada Zagreba  
Nositelj izrade: Gradski ured za strategijsko planiranje i razvoj Grada  
Stručni izradivač: Zavod za prostorno uređenje Grada Zagreba  
Odluka o izradi: Odluka o izradi izmjena i dopuna Generalnog urbanističkog plana grada Zagreba (Službeni glasnik 15/15, 12/16)

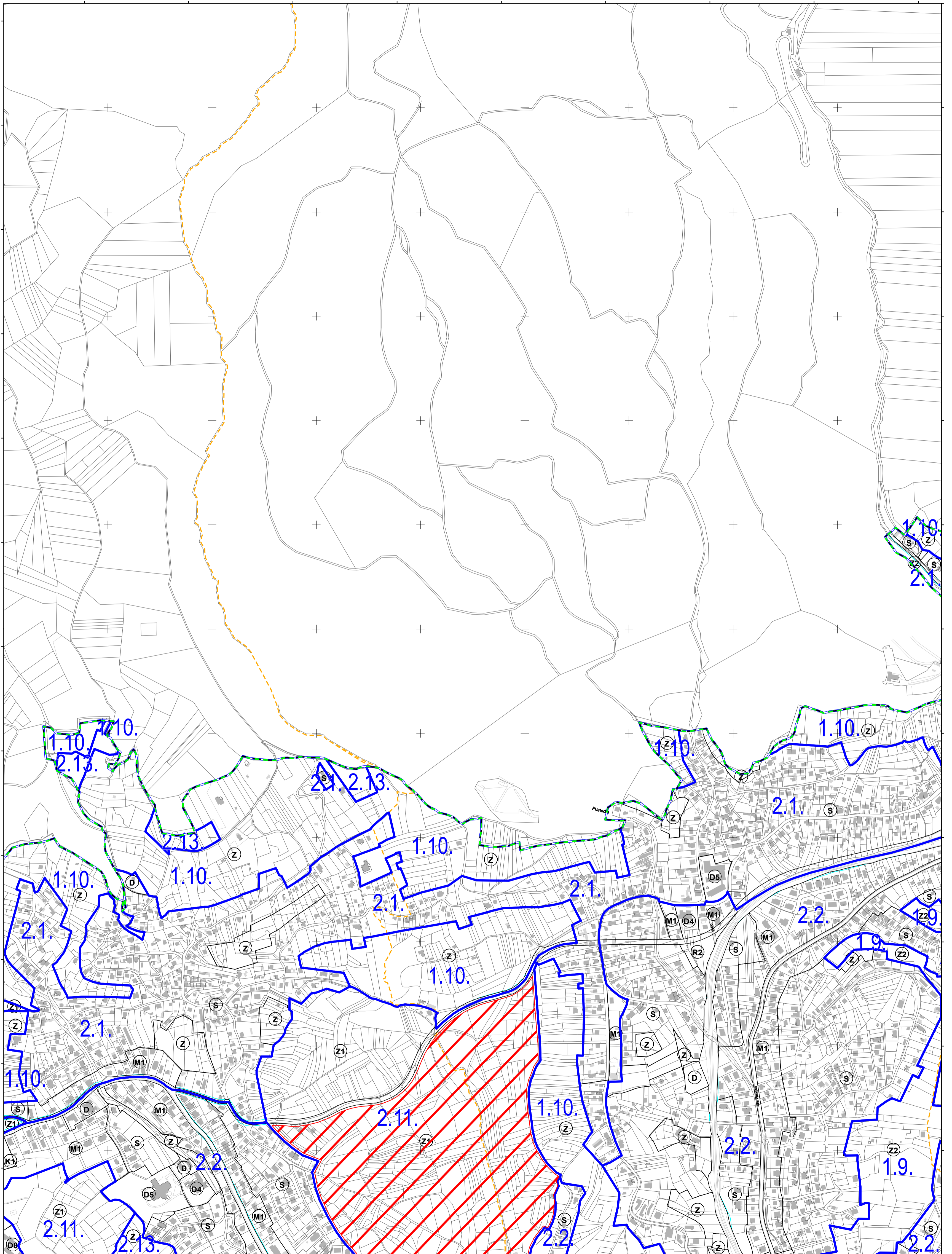
Koordinatni sistem: HTRS96 Croatia TM  
Projekcija: Transverse Mercator  
Datum: Croatian Terrestrial Reference System  
Mjerna jedinica: Metar



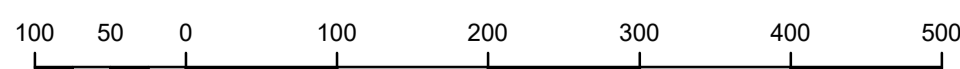
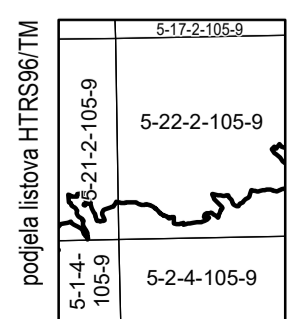
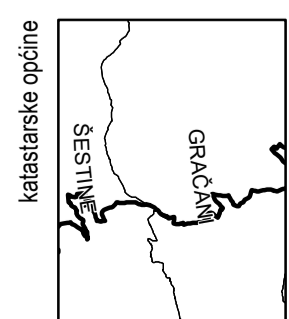
ZAGREB-4

ZAGREB-13

ZAGREB-15



ZAGREB-24



MJERILO 1:5,000

Podloga: katastarska podloga, prosinac 2016  
 Gradski ured za katastar i geodetske poslove Grada Zagreba  
 Nositelj izrade: Gradski ured za strategijsko planiranje i razvoj Grada  
 Stručni izrađivač: Zavod za prostorno uređenje Grada Zagreba  
 Odluka o izradi: Odluka o izradi izmjena i dopuna Generalnog urbanističkog plana grada Zagreba (Službeni glasnik 15/15, 12/16)

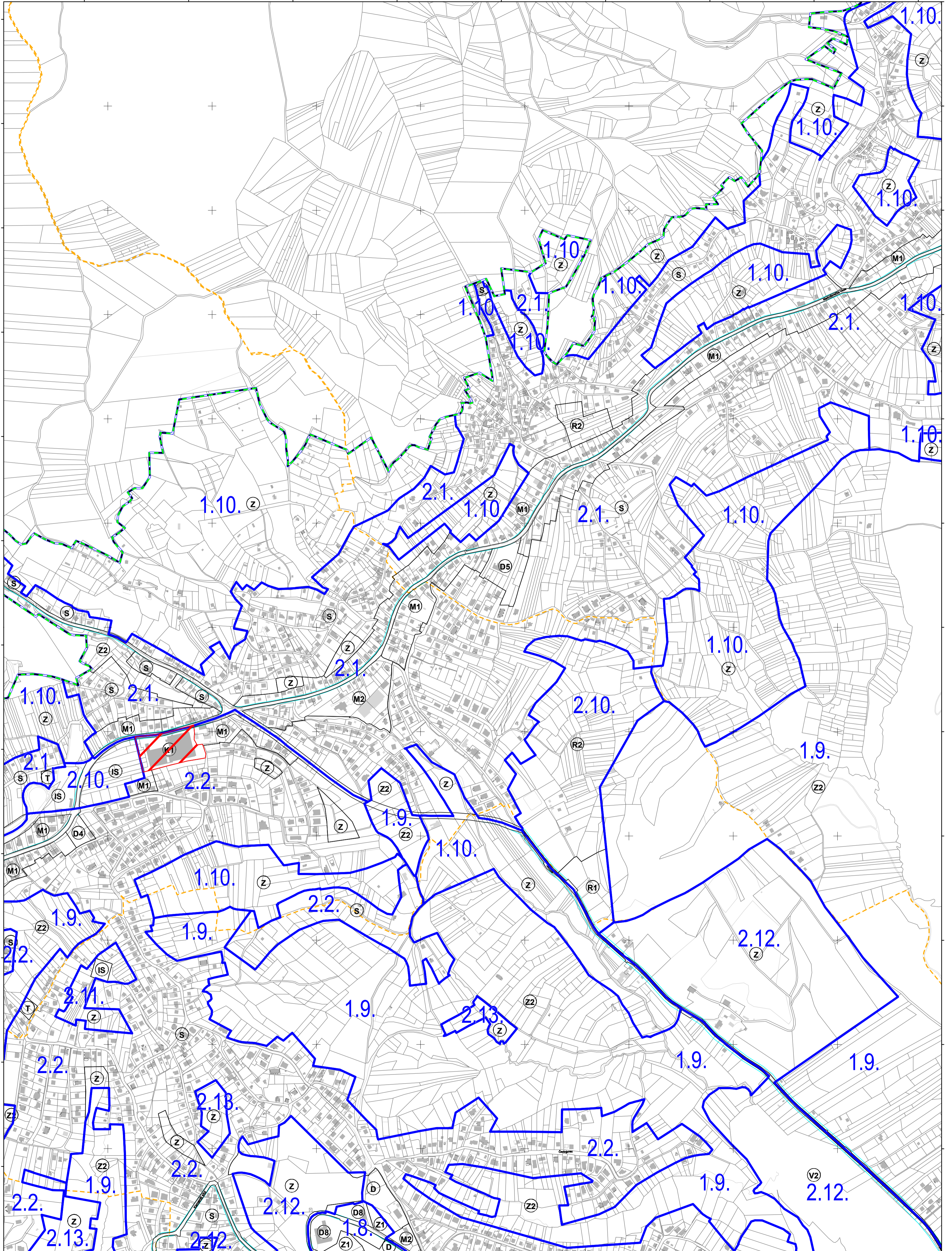
Koordinatni sistem: HTRS96 Croatia TM  
 Projekcija: Transverse Mercator  
 Datum: Croatian Terrestrial Reference System  
 Mjerna jedinica: Metar



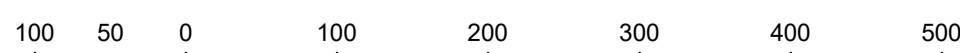
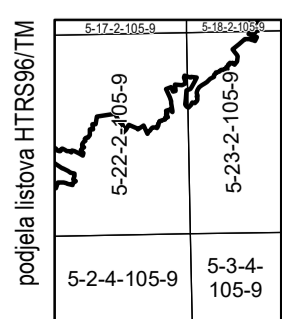
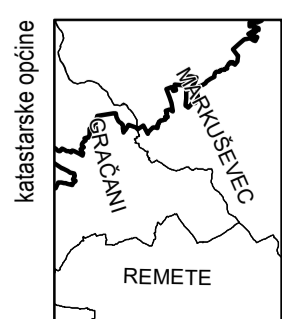
ZAGREB-5

ZAGREB-14

ZAGREB-16



ZAGREB-25



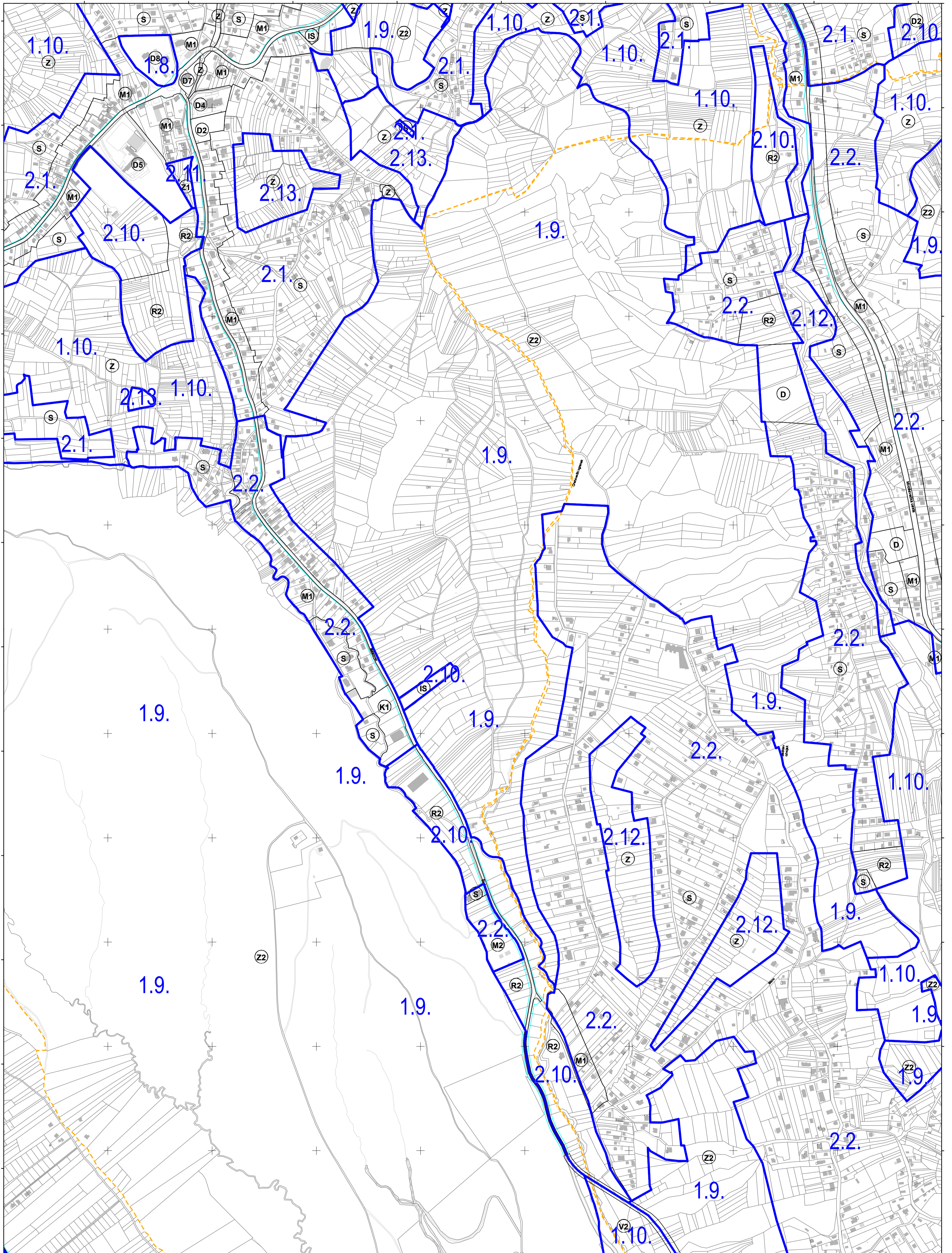
MJERILO 1:5,000

Podloga: katastarska podloga, prosinac 2016  
Gradski ured za katastar i geodetske poslove Grada Zagreba  
Nositelj izrade: Gradski ured za strategijsko planiranje i razvoj Grada  
Stožni izradivač: Zavod za prostorno uređenje Grada Zagreba  
Odluka o izradi: Odluka o izradi izmjena i dopuna Generalnog urbanističkog plana grada Zagreba (Službeni glasnik 15/15, 12/16)

Koordinatni sistem: HTRS96 Croatia TM  
Projekcija: Transverse Mercator  
Datum: Croatian Terrestrial Reference System  
Mjerna jedinica: Metar



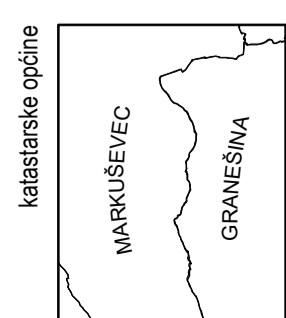
ZAGREB-6



ZAGREB-15

ZAGREB-17

ZAGREB-26



podjela listova HTRS96/TM	5-23-2-105-9
	5-3-4-105-9



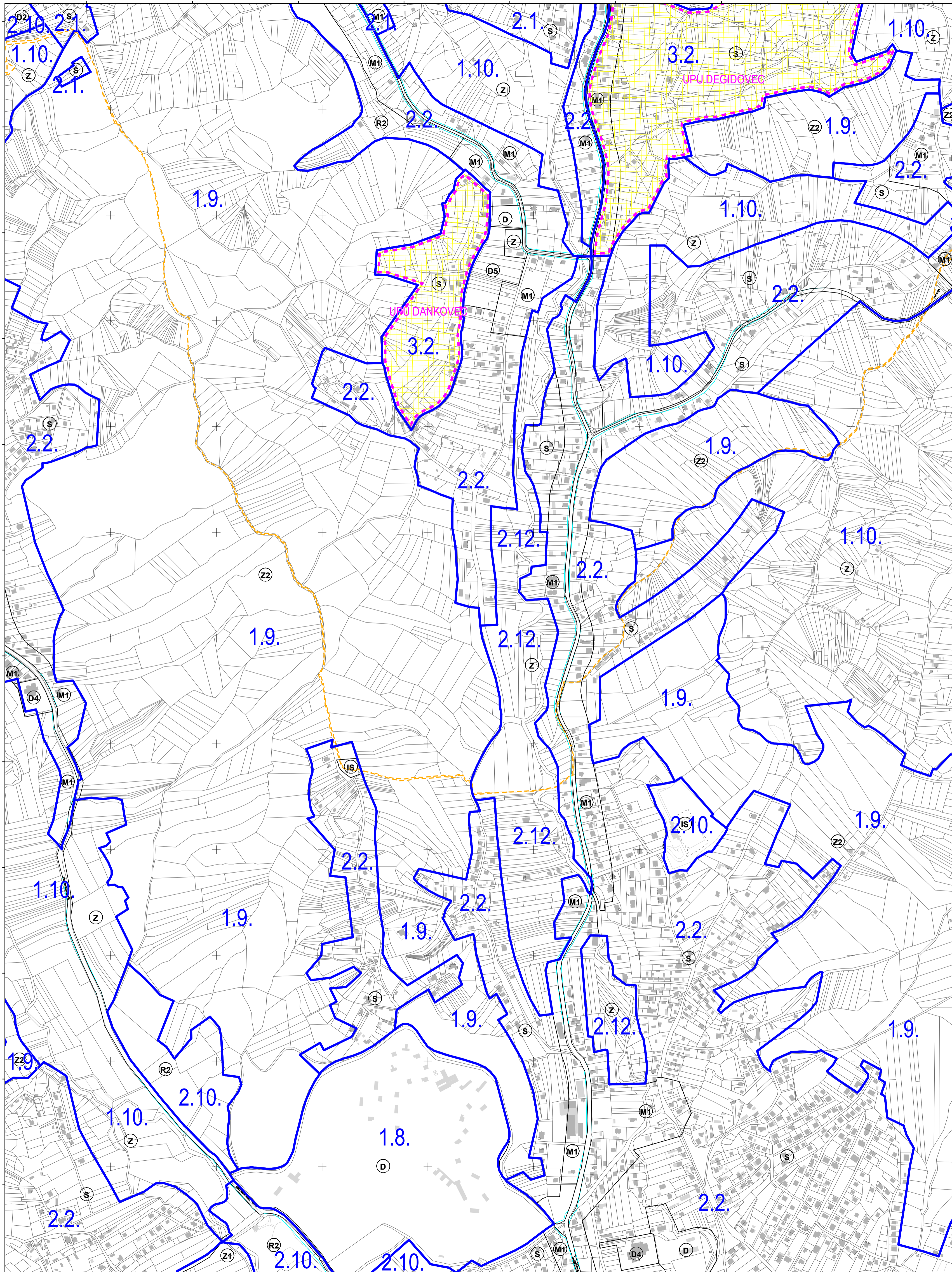
MJERILO 1:5,000

Podloga: katastarska podloga, prosinac 2016  
 Gradski ured za katastar i geodetske poslove Grada Zagreba  
 Nositelj izrade: Gradski ured za strategijsko planiranje i razvoj Grada  
 Službeni izrađivač: Zavod za prostorno uređenje Grada Zagreba  
 Odluka o izradi: Odluka o izradi izmjena i dopuna Generalnog urbanističkog plana grada Zagreba (Službeni glasnik 15/15, 12/16)

Koordinatni sistem: HTRS96 Croatia TM  
 Projekcija: Transverse Mercator  
 Datum: Croatian Terrestrial Reference System  
 Mjerna jedinica: Metar



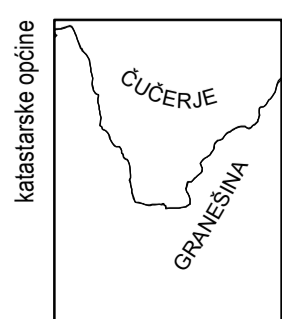
ZAGREB-7



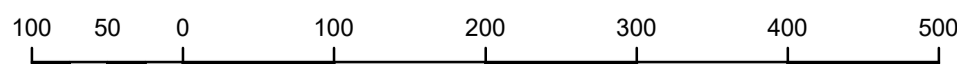
ZAGREB-16

ZAGREB-18

ZAGREB-27



podjela listova HTRS96/TM	5-24-2-105-9
	5-4-4-105-9



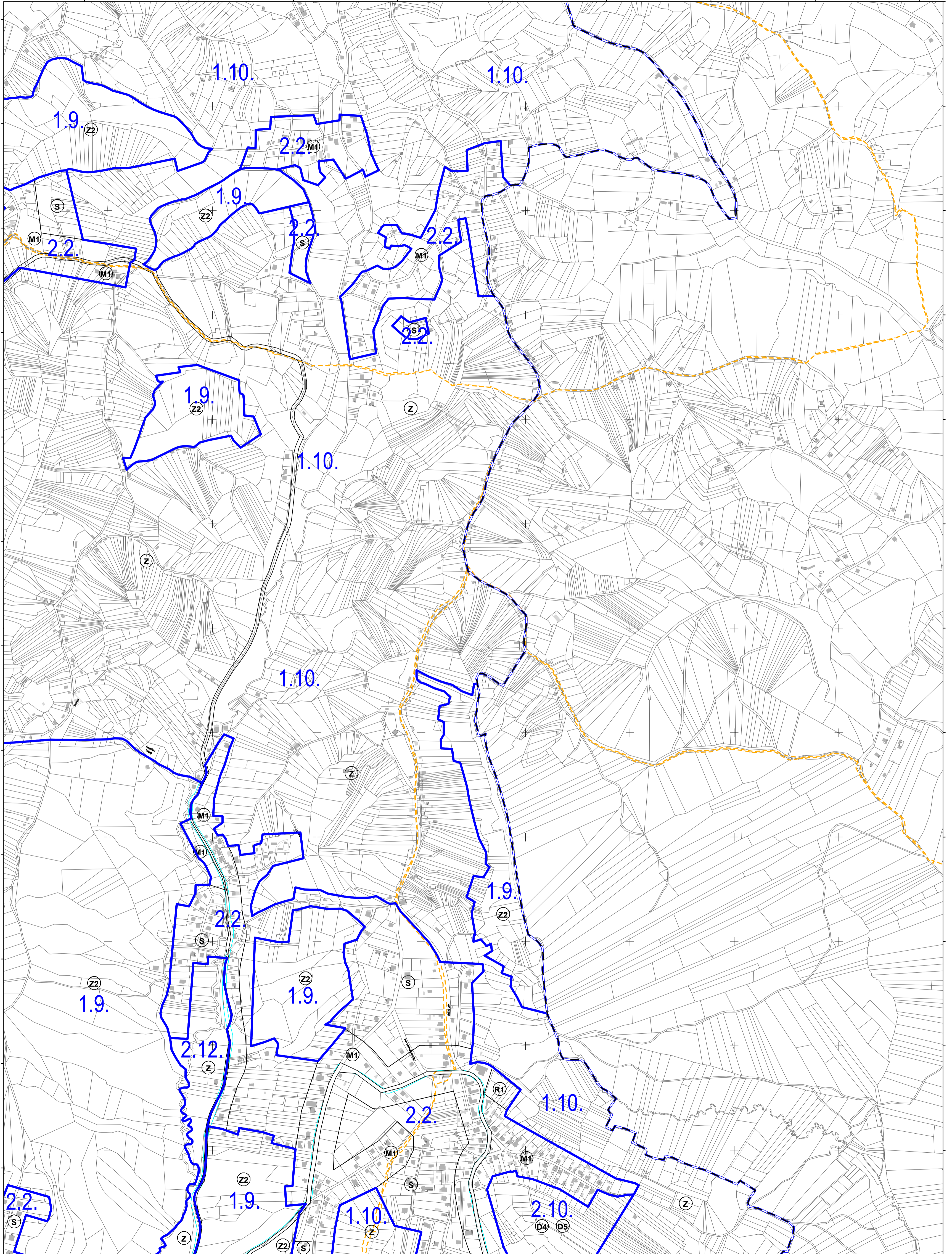
MJERILO 1:5,000

Podloga: katastarska podloga, prosinac 2016  
 Gradski ured za katastar i geodetske poslove Grada Zagreba  
 Nositelj izrade: Gradski ured za strategijsko planiranje i razvoj Grada  
 Stručni izradivač: Zavod za prostorno uređenje Grada Zagreba  
 Odluka o izradi: Odluka o izradi izmjena i dopuna Generalnog urbanističkog plana grada Zagreba (Službeni glasnik 15/15, 12/16)

Koordinatni sistem: HTRS96 Croatia TM  
 Projekcija: Transverse Mercator  
 Datum: Croatian Terrestrial Reference System  
 Mjerna jedinica: Metar



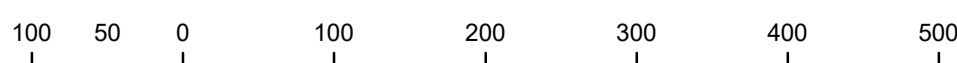
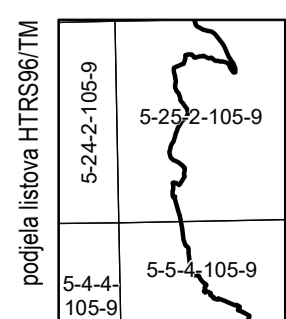
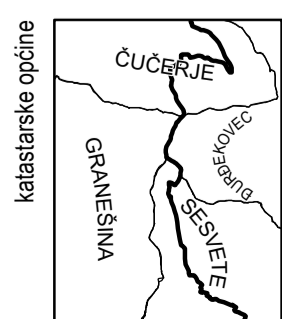
ZAGREB-8



ZAGREB-17

ZAGREB-19

ZAGREB-28

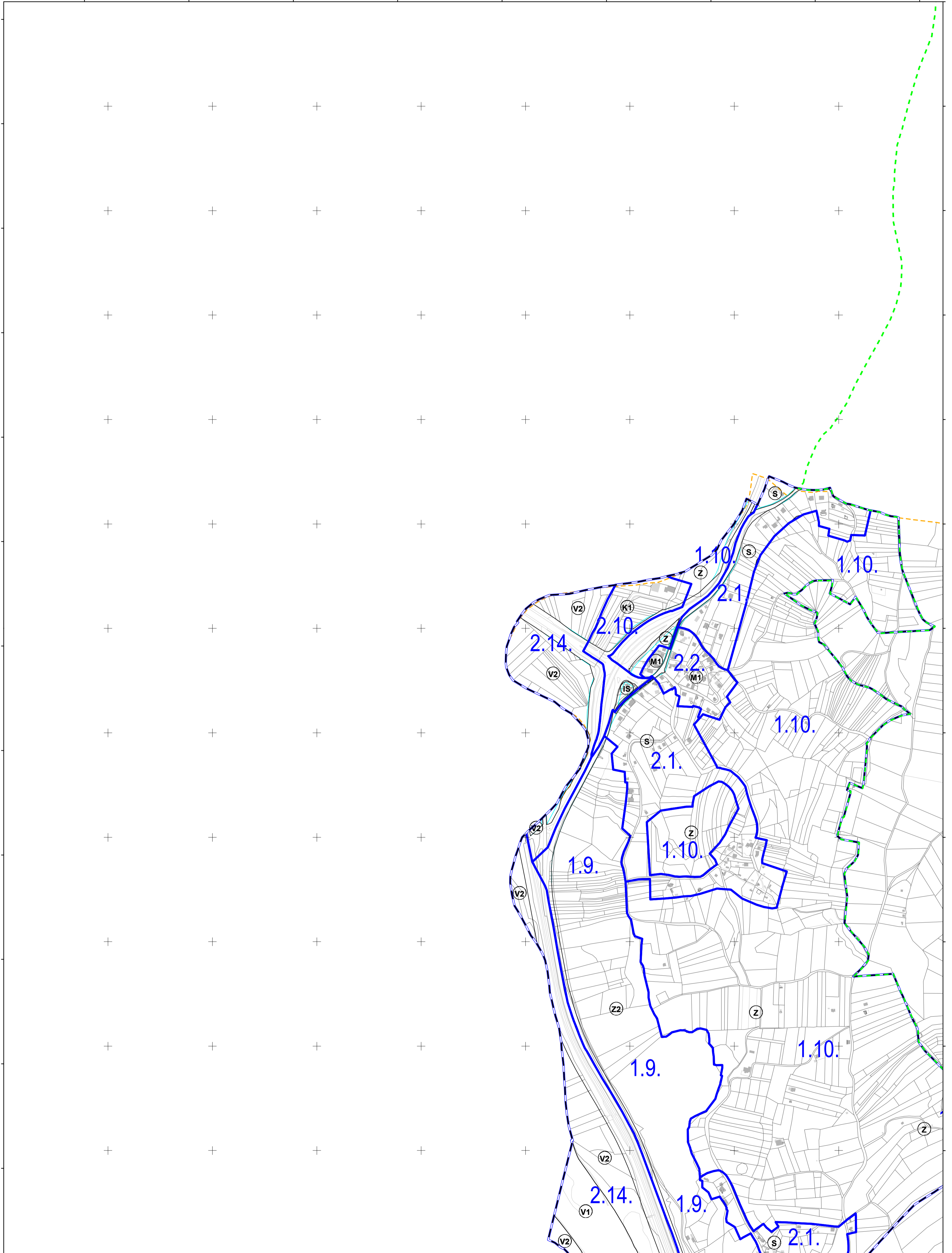


MJERILO 1:5,000

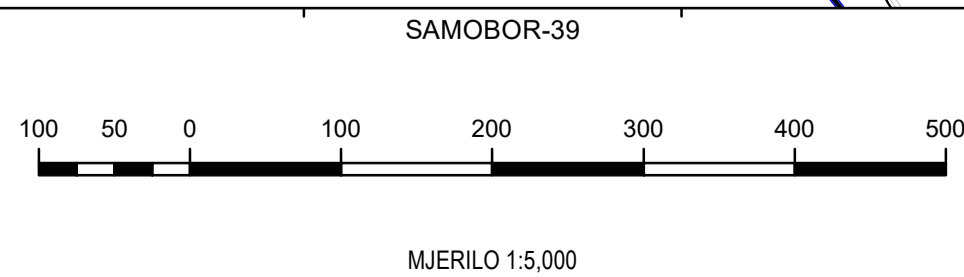
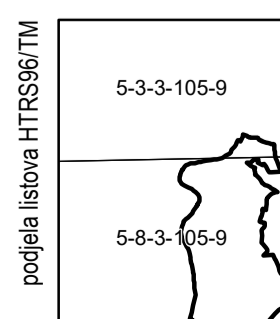
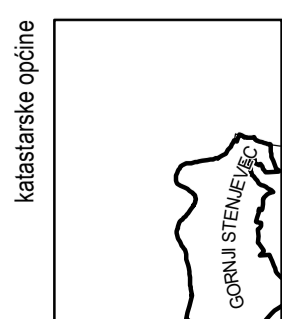
Podloga: katastarska podloga, prosinac 2016  
 Gradski ured za katastar i geodetske poslove Grada Zagreba  
 Nositelj izrade: Gradski ured za strategijsko planiranje i razvoj Grada  
 Stručni izradivač: Zavod za prostorno uređenje Grada Zagreba  
 Odluka o izradi: Odluka o izradi izmjena i dopuna Generalnog urbanističkog plana grada Zagreba (Službeni glasnik 15/15, 12/16)

Koordinatni sistem: HTRS96 Croatia TM  
 Projekcija: Transverse Mercator  
 Datum: Croatian Terrestrial Reference System  
 Mjerna jedinica: Metar





SAMOBOR-30



Podloga: katastarska podloga, prosinac 2016  
 Gradski ured za katastar i geodetske poslove Grada Zagreba  
 Nositelj izrade: Gradski ured za strategijsko planiranje i razvoj Grada  
 Stručni izradivač: Zavod za prostorno uređenje Grada Zagreba  
 Odluka o izradi: Odluka o izradi izmjena i dopuna Generalnog urbanističkog plana grada Zagreba (Službeni glasnik 15/15, 12/16)

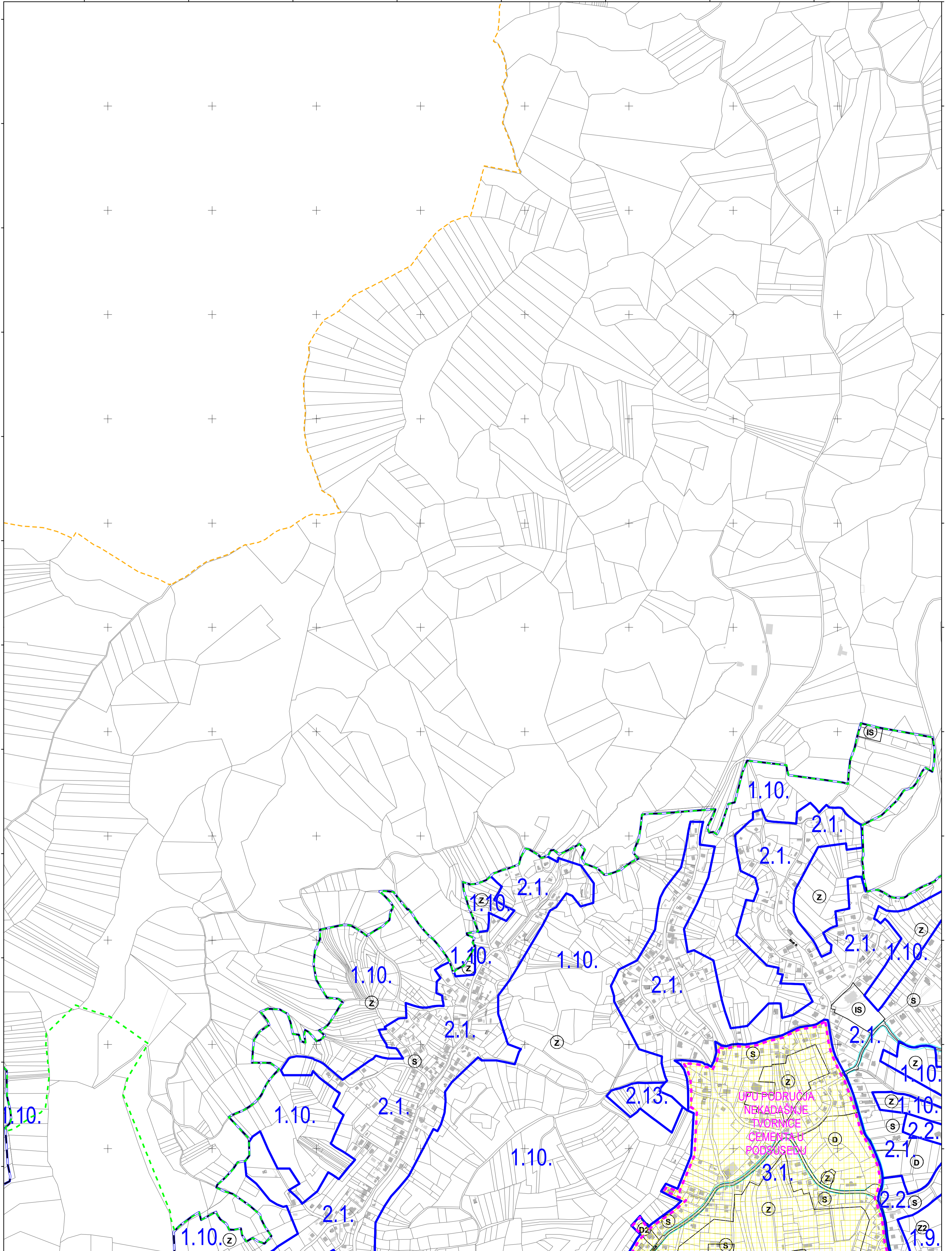
Koordinatni sistem: HTRS96 Croatia TM  
 Projekcija: Transverse Mercator  
 Datum: Croatian Terrestrial Reference System  
 Mjerna jedinica: Metar



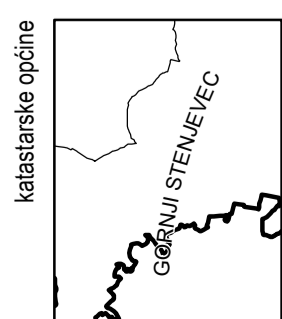
SAMOBOR-20

SAMOBOR-29

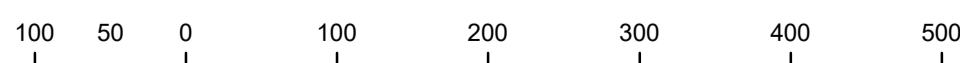
ZAGREB-21



SAMOBOR-40



podjela listova HTRS96/TM	5-3-3-105-9	5-4-3-105-9
	5-8-3-105-9	5-9-3-105-9



MJERILO 1:5,000

Podloga: katastarska podloga, prosinac 2016  
 Gradski ured za katastar i geodetske poslove Grada Zagreba  
 Nositelj izrade: Gradski ured za strategijsko planiranje i razvoj Grada  
 Stručni izradivač: Zavod za prostorno uređenje Grada Zagreba  
 Odluka o izradi: Odluka o izradi izmjena i dopuna Generalnog urbanističkog plana grada Zagreba (Službeni glasnik 15/15, 12/16)

Koordinatni sistem: HTRS96 Croatia TM  
 Projekcija: Transverse Mercator  
 Datum: Croatian Terrestrial Reference System  
 Mjerna jedinica: Metar



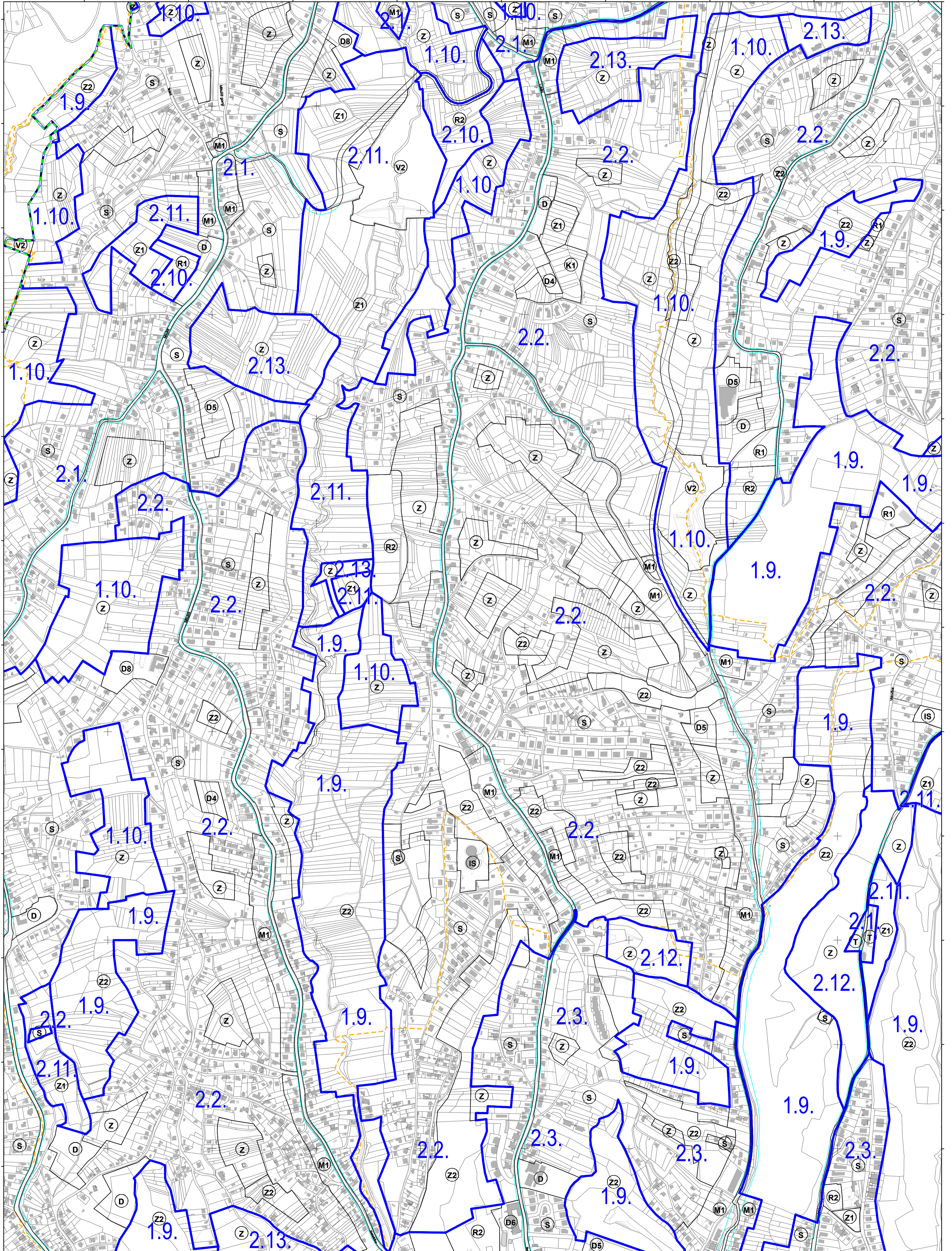








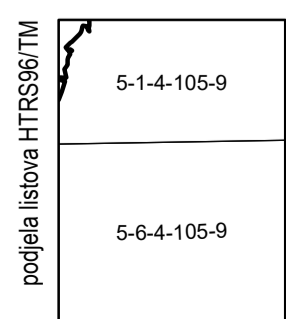
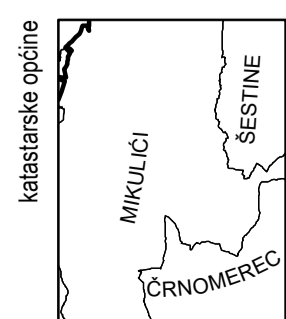
ZAGREB-13



ZAGREB-22

ZAGREB-24

ZAGREB-33



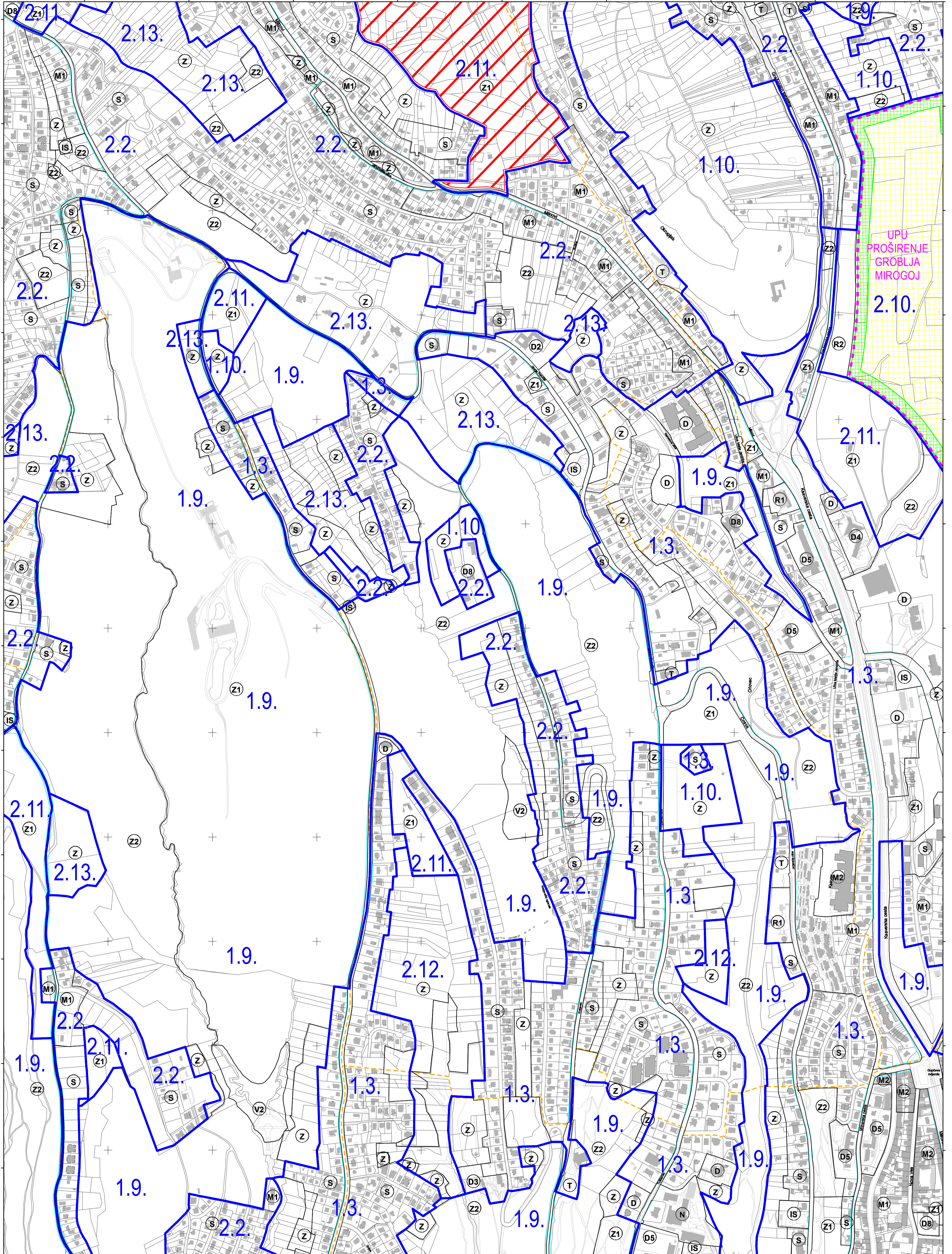
MJERILO 1:5,000

Podloga: katastarska podloga, prosinac 2016  
 Gradski ured za katastar i geodetske poslove Grada Zagreba  
 Nositelj izrade: Gradski ured za strategijsko planiranje i razvoj Grada  
 Stručni izrađivač: Zavod za prostorno uređenje Grada Zagreba  
 Odluka o izradi: Odluka o izradi izmjena i dopuna Generalnog urbanističkog plana grada Zagreba (Službeni glasnik 15/15, 12/16)

Koordinatni sistem: HTRS96 Croatia TM  
 Projekcija: Transverse Mercator  
 Datum: Croatian Terrestrial Reference System  
 Mjerna jedinica: Metar



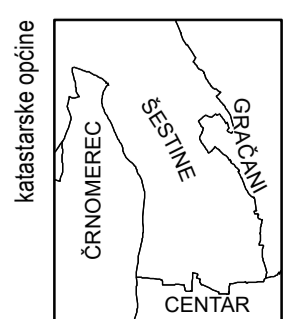
ZAGREB-14




ZAGREB-23

ZAGREB-25

ZAGREB-34



podjela listova HTRS96/TM	5-1-4-105-9	5-2-4-105-9
5-6-4-105-9		
5-7-4-105-9		



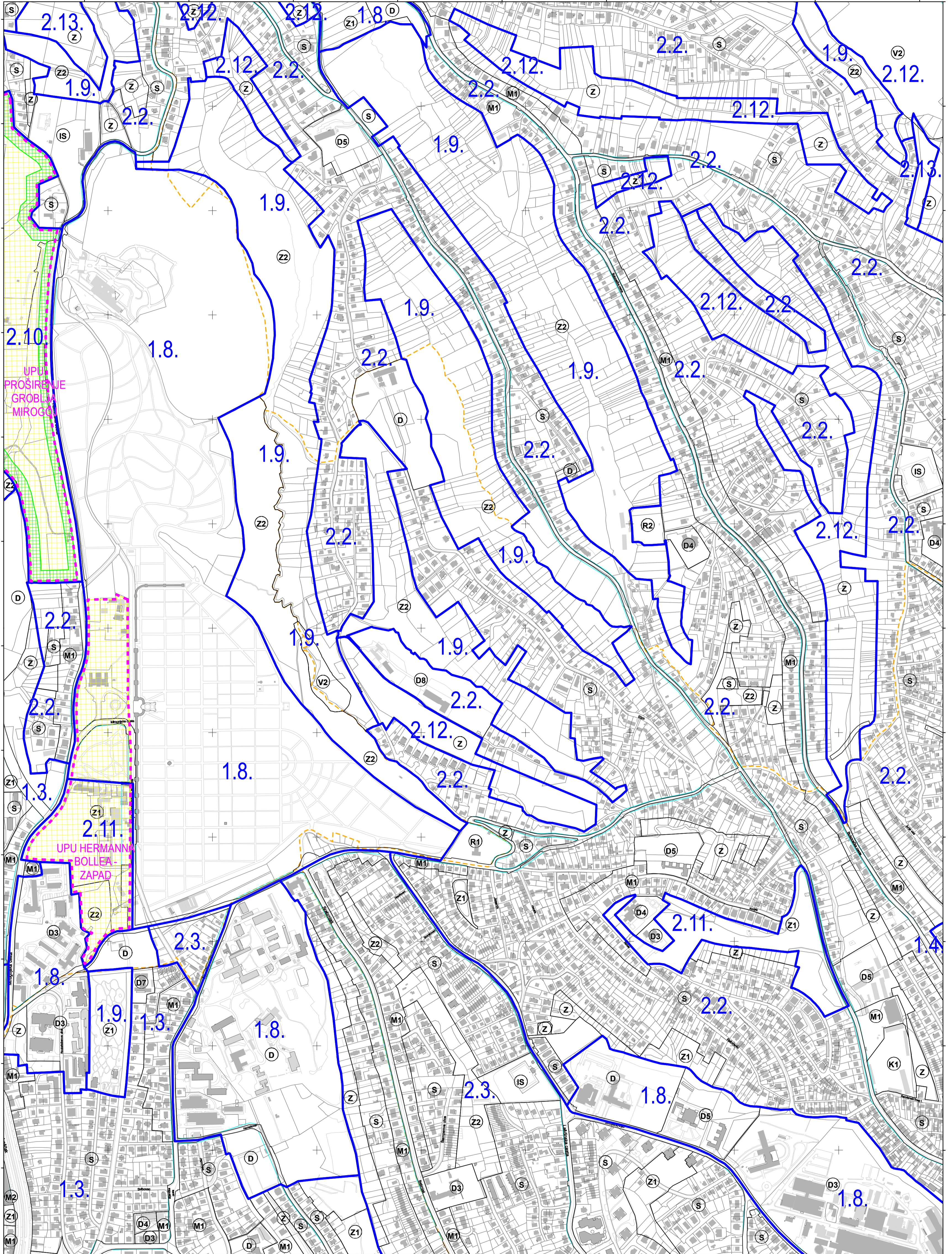
MJERILO 1:5,000

Podloga: katastarska podloga, prosinac 2016  
 Gradski ured za katastar i geodetske poslove Grada Zagreba  
 Nositelj izrade: Gradski ured za strategijsko planiranje i razvoj Grada  
 Stručni izradivač: Zavod za prostorno uređenje Grada Zagreba  
 Odluka o izradi: Odluka o izradi izmjena i dopuna Generalnog urbanističkog plana grada Zagreba (Službeni glasnik 15/15, 12/16)

Koordinatni sistem: HTRS96 Croatia TM  
 Projekcija: Transverse Mercator  
 Datum: Croatian Terrestrial Reference System  
 Mjerna jedinica: Metar



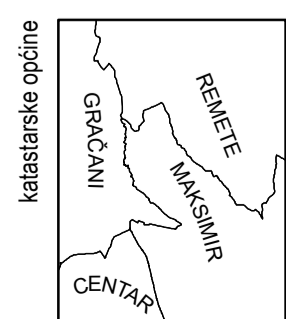
ZAGREB-15



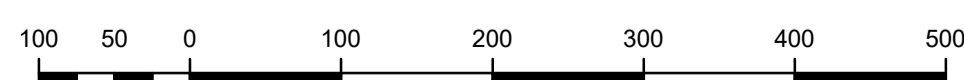
ZAGREB-24

ZAGREB-26

ZAGREB-35



podjela listova HTRS96/TM	5-2-4-105-9	5-3-4-105-9
	5-7-4-105-9	5-8-4-105-9



MJERILO 1:5,000

Podloga: katastarska podloga, prosinac 2016  
 Gradski ured za katastar i geodetske poslove Grada Zagreba  
 Nositelj izrade: Gradski ured za strategijsko planiranje i razvoj Grada  
 Stručni izradivač: Zavod za prostorno uređenje Grada Zagreba  
 Odluka o izradi: Odluka o izradi izmjena i dopuna Generalnog urbanističkog plana grada Zagreba (Službeni glasnik 15/15, 12/16)

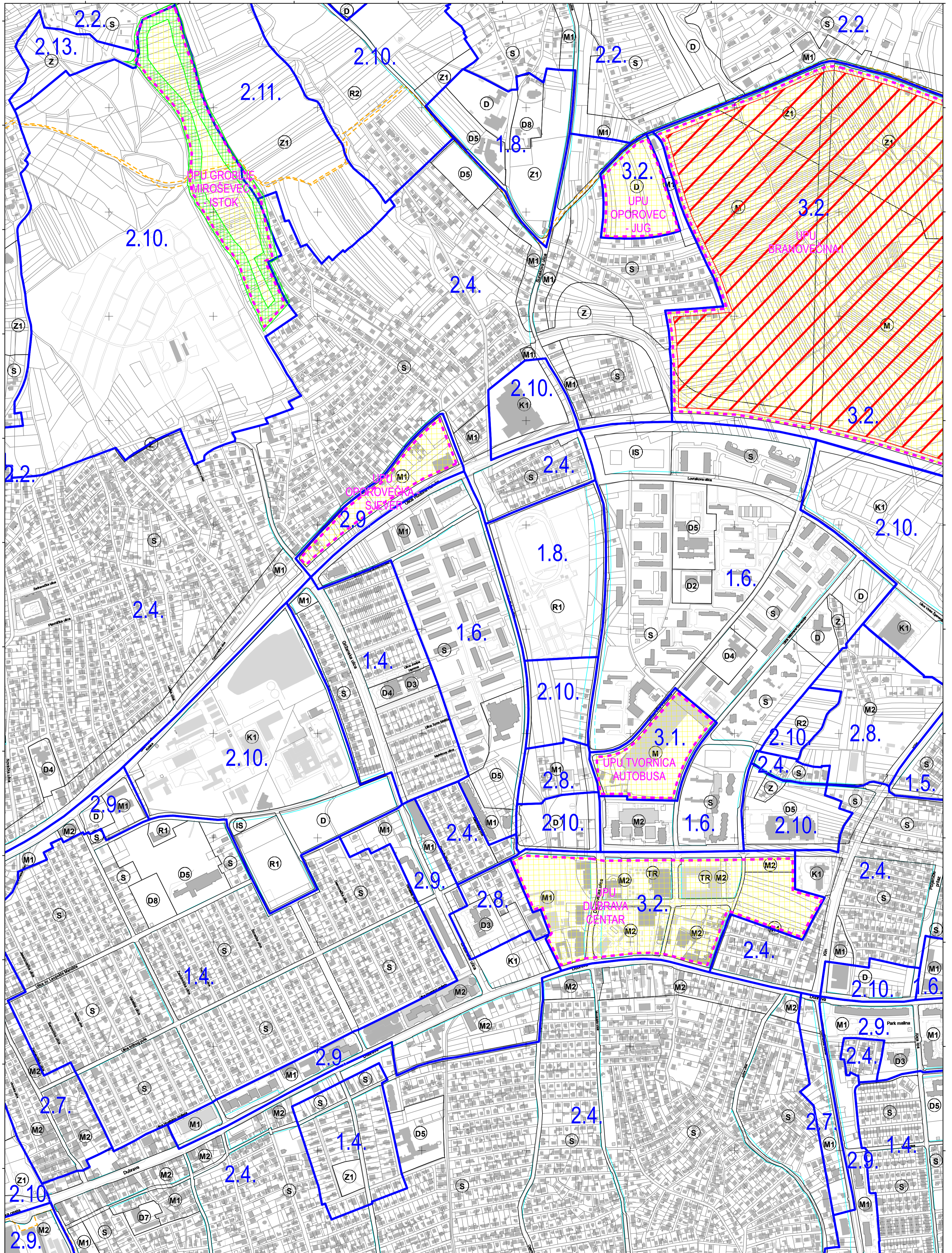
Koordinatni sistem: HTRS96 Croatia TM  
 Projekcija: Transverse Mercator  
 Datum: Croatian Terrestrial Reference System  
 Mjerna jedinica: Metar







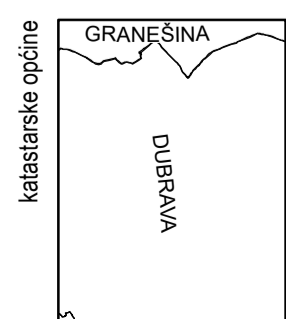
ZAGREB-17



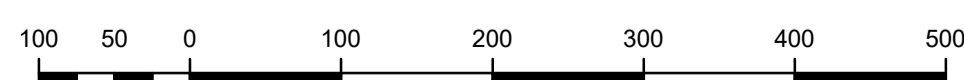
ZAGREB-26

ZAGREB-28

ZAGREB-37



podjela listova HTRS96/TM	5-4-4-105-9
	5-9-4-105-9

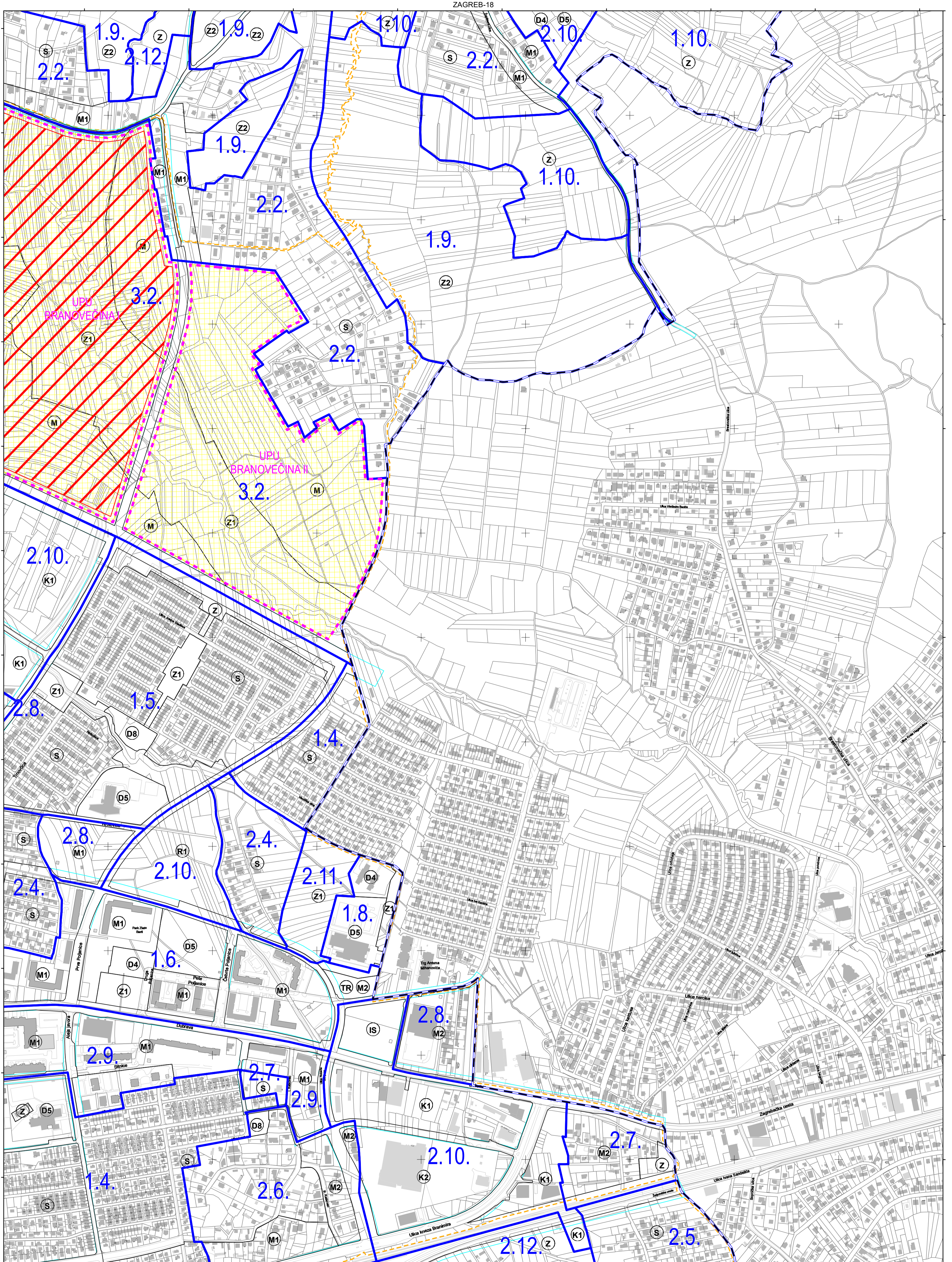


MJERILO 1:5,000

Podloga: katastarska podloga, prosinac 2016  
 Gradski ured za katastar i geodetske poslove Grada Zagreba  
 Nositelj izrade: Gradski ured za strategijsko planiranje i razvoj Grada  
 Stručni izrađivač: Zavod za prostorno uređenje Grada Zagreba  
 Odluka o izradi: Odluka o izradi izmjena i dopuna Generalnog urbanističkog plana grada Zagreba (Službeni glasnik 15/15, 12/16)

Koordinatni sistem: HTRS96 Croatia TM  
 Projekcija: Transverse Mercator  
 Datum: Croatian Terrestrial Reference System  
 Mjerna jedinica: Metar

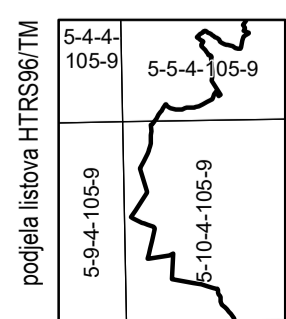
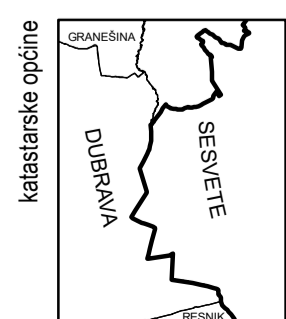




ZAGREB-27

ZAGREB-29

ZAGREB-38



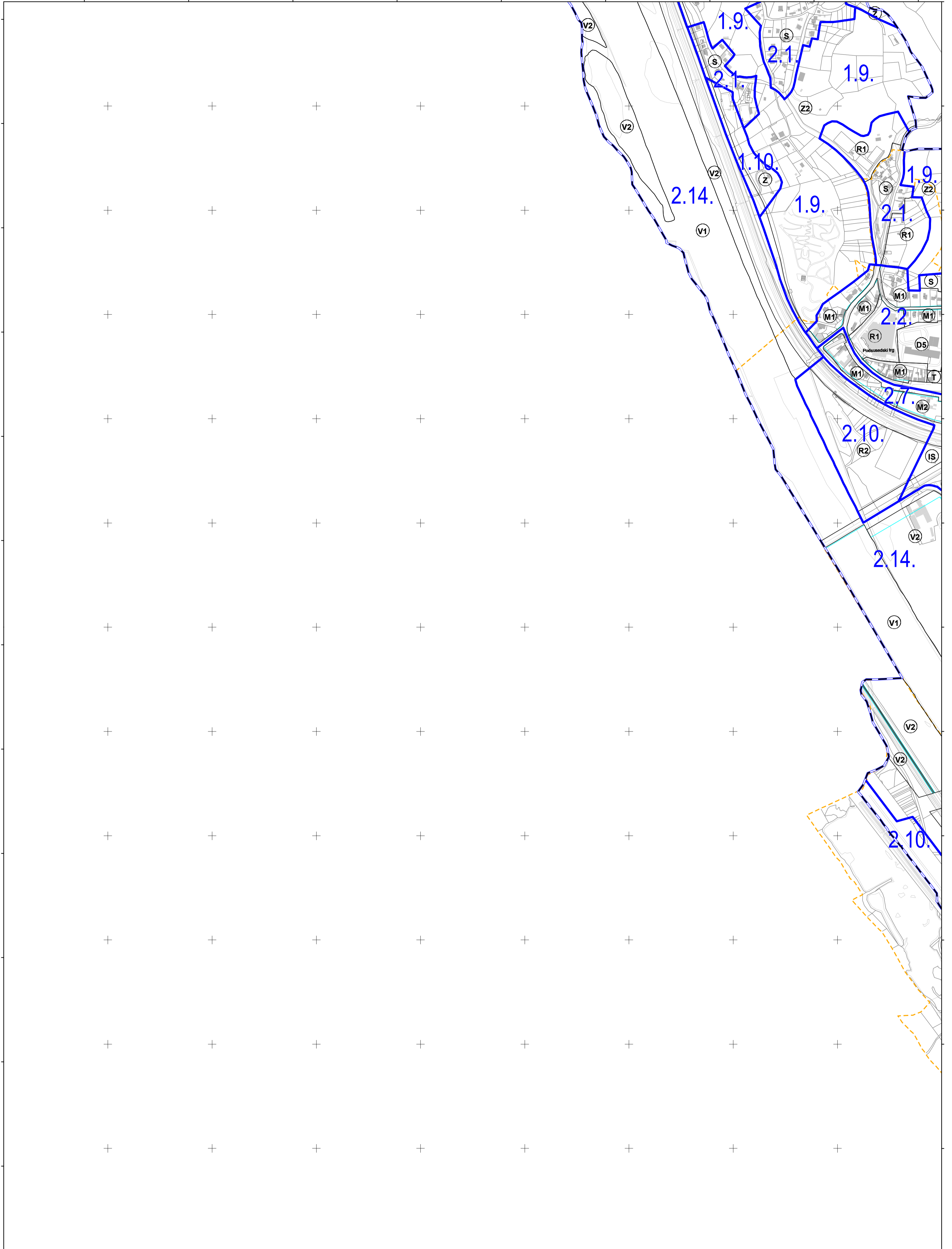
MJERILO 1:5.000

Podloga: katastarska podloga, prosinac 2016  
 Gradski ured za katastar i geodetske poslove Grada Zagreba  
 Nositelj izrade: Gradski ured za strategijsko planiranje i razvoj Grada  
 Stručni izradivač: Zavod za prostorno uređenje Grada Zagreba  
 Odluka o izradi: Odluka o izradi izmjena i dopuna Generalnog urbanističkog plana grada Zagreba (Službeni glasnik 15/15, 12/16)

Koordinatni sistem: HTRS96 Croatia TM  
 Projekcija: Transverse Mercator  
 Datum: Croatian Terrestrial Reference System  
 Mjerna jedinica: Metar

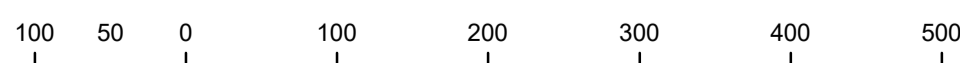
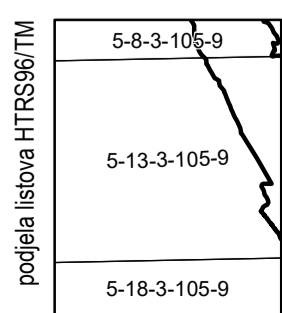
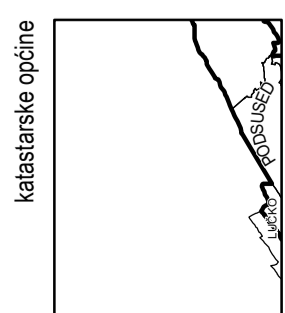


SAMOBOR-29



SAMOBOR-40

SAMOBOR-49



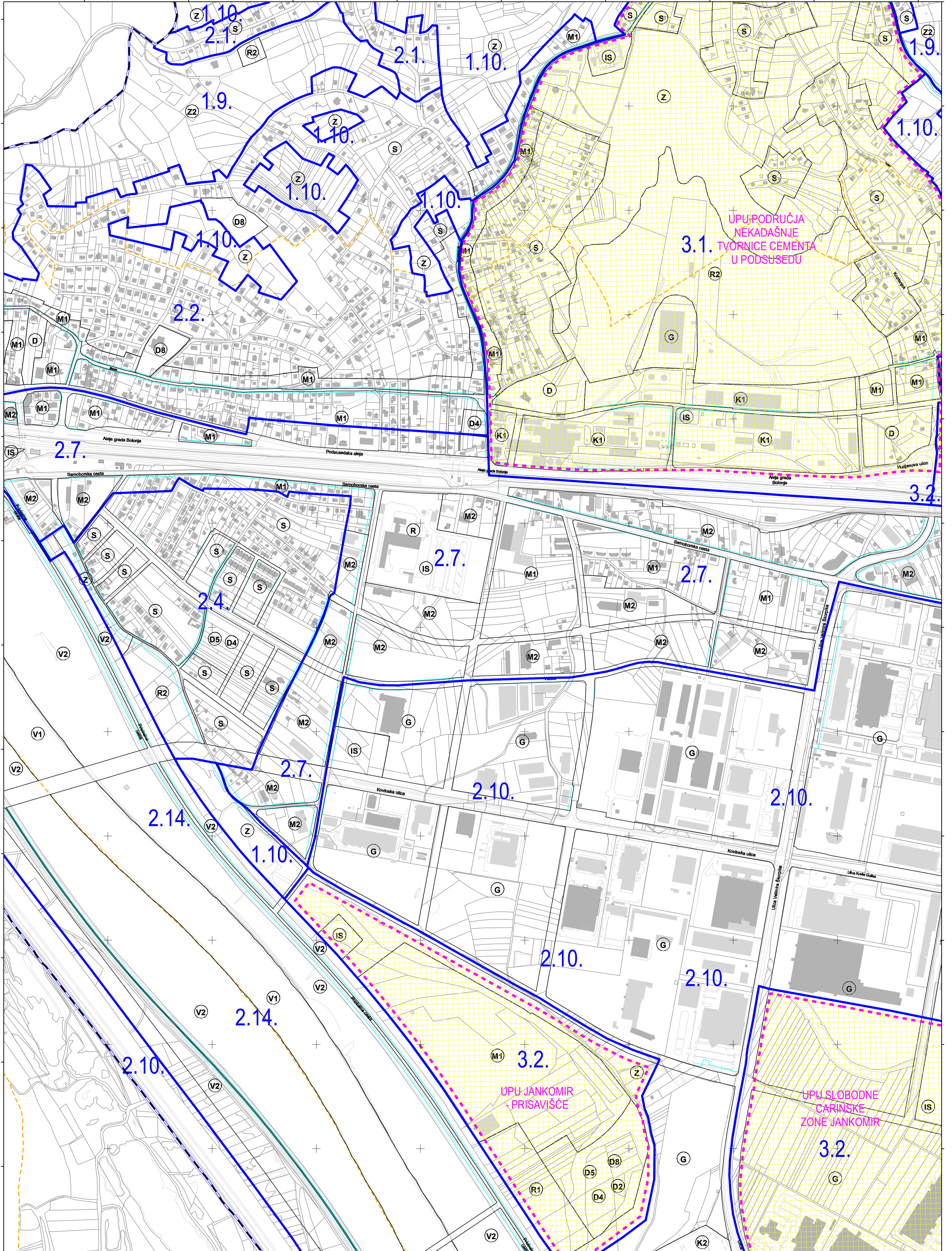
MJERILO 1:5,000

Podloga: katastarska podloga, prosinac 2016  
 Gradski ured za katastar i geodetske poslove Grada Zagreba  
 Nositelj izrade: Gradski ured za strategijsko planiranje i razvoj Grada  
 Stručni izrađivač: Zavod za prostorno uređenje Grada Zagreba  
 Odluka o izradi: Odluka o izradi izmjena i dopuna Generalnog urbanističkog plana grada Zagreba (Službeni glasnik 15/15, 12/16)

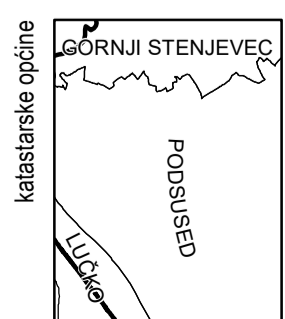
Koordinatni sistem: HTRS96 Croatia TM  
 Projekcija: Transverse Mercator  
 Datum: Croatian Terrestrial Reference System  
 Mjerna jedinica: Metar



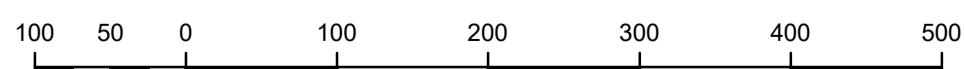
SAMOBOR-30



SAMOBOR-50



podjela listova HTRS96/TM	5-9-3-105-9
5-13-3-105-9	5-14-3-105-9
5-18-3-105-9	5-19-3-105-9



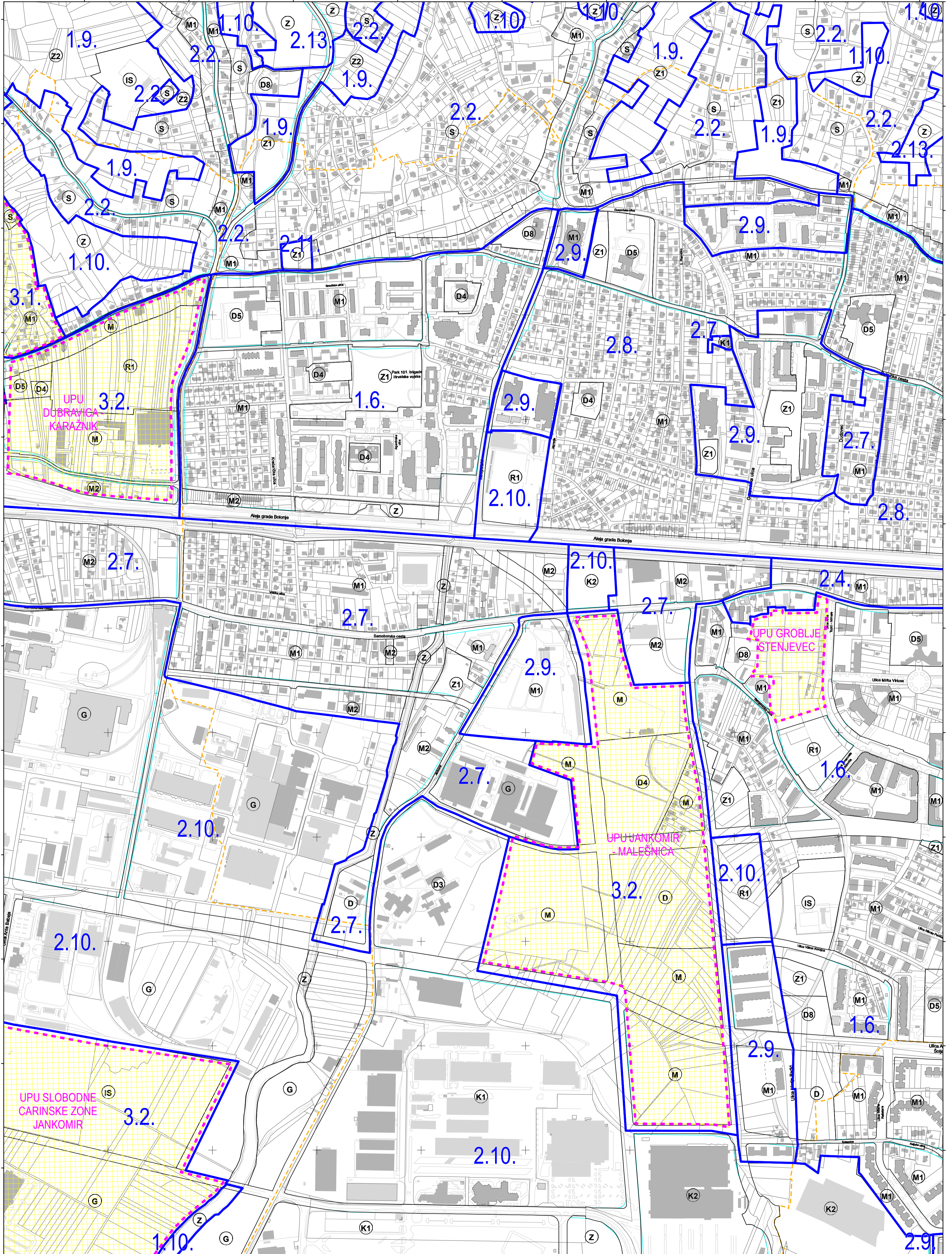
MJERILO 1:5,000

Podloga: katastarska podloga, prosinac 2016  
 Gradski ured za katastar i geodetske poslove Grada Zagreba  
 Nositelj izrade: Gradski ured za strategijsko planiranje i razvoj Grada  
 Stručni izrađivač: Zavod za prostorno uređenje Grada Zagreba  
 Odluka o izradi: Odluka o izradi izmjena i dopuna Generalnog urbanističkog plana grada Zagreba (Službeni glasnik 15/15, 12/16)

Koordinatni sistem: HTRS96 Croatia TM  
 Projekcija: Transverse Mercator  
 Datum: Croatian Terrestrial Reference System  
 Mjerna jedinica: Metar



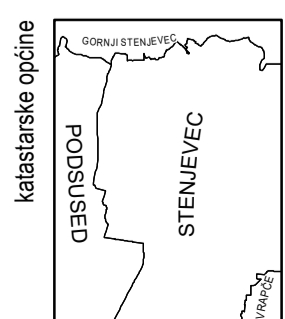
ZAGREB-21



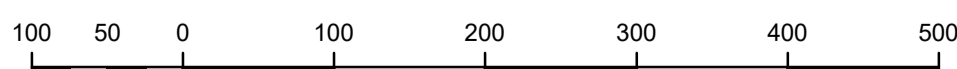
SAMOBOR-40

ZAGREB-32

ZAGREB-41



podjela listova HTRS96 TM	5-9-3-105-9	5-10-3-105-9
	5-14-3-105-9	5-15-3-105-9
	5-20-3-105-9	5-19-3-105-9



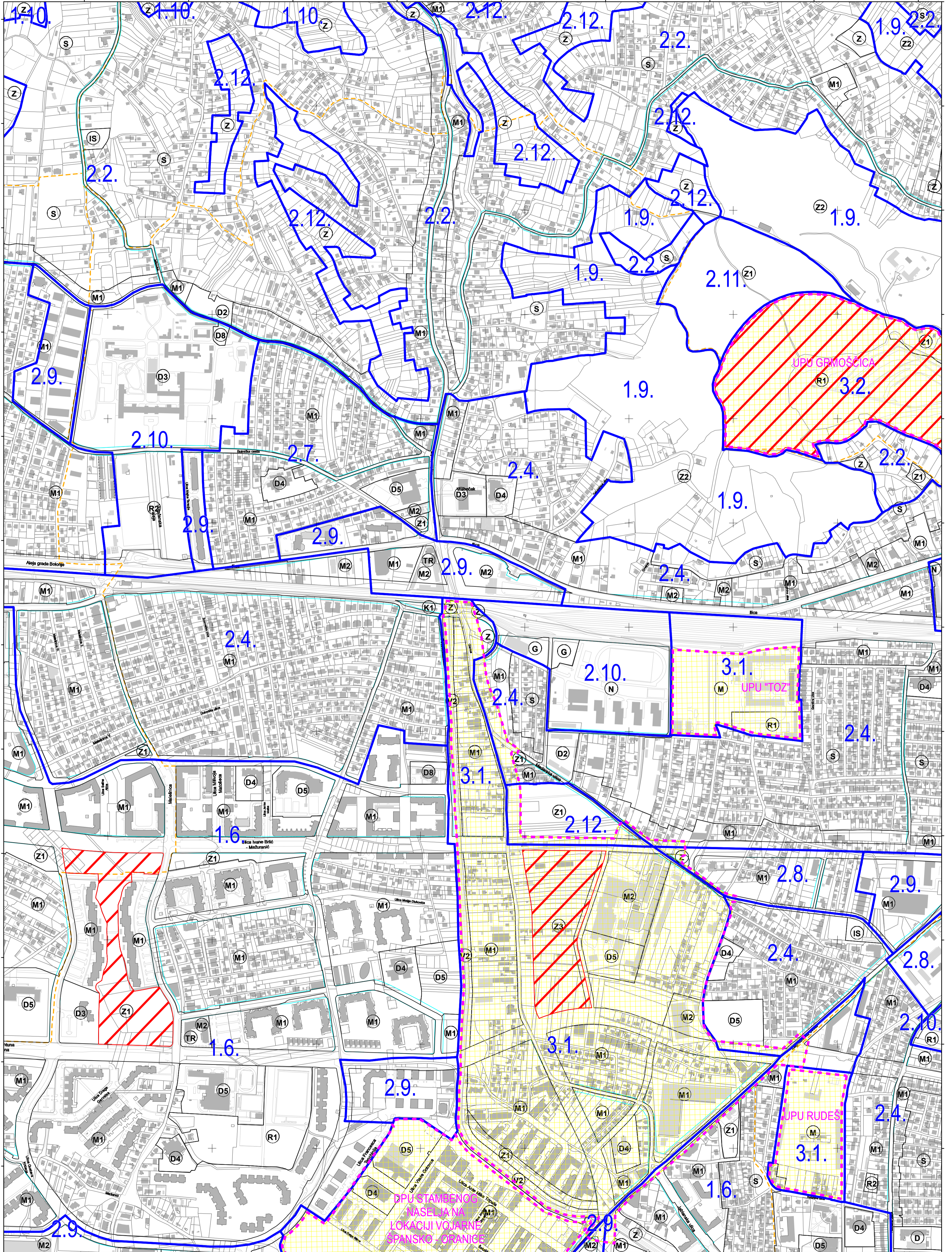
MJERILO 1:5,000

Podloga: katastarska podloga, prosinac 2016  
 Gradski ured za katastar i geodetske poslove Grada Zagreba  
 Nositelj izrade: Gradski ured za strategijsko planiranje i razvoj Grada  
 Stručni izradivač: Zavod za prostorno uređenje Grada Zagreba  
 Odluka o izradi: Odluka o izradi izmjena i dopuna Generalnog urbanističkog plana grada Zagreba (Službeni glasnik 15/15, 12/16)

Koordinatni sistem: HTRS96 Croatia TM  
 Projekcija: Transverse Mercator  
 Datum: Croatian Terrestrial Reference System  
 Mjerna jedinica: Metar



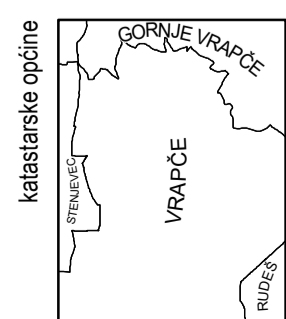
ZAGREB-22



ZAGREB-31

ZAGREB-33

ZAGREB-42



podjela listova HTRS96 TM	5-10-3-105-9
	5-15-3-105-9
	5-20-3-105-9



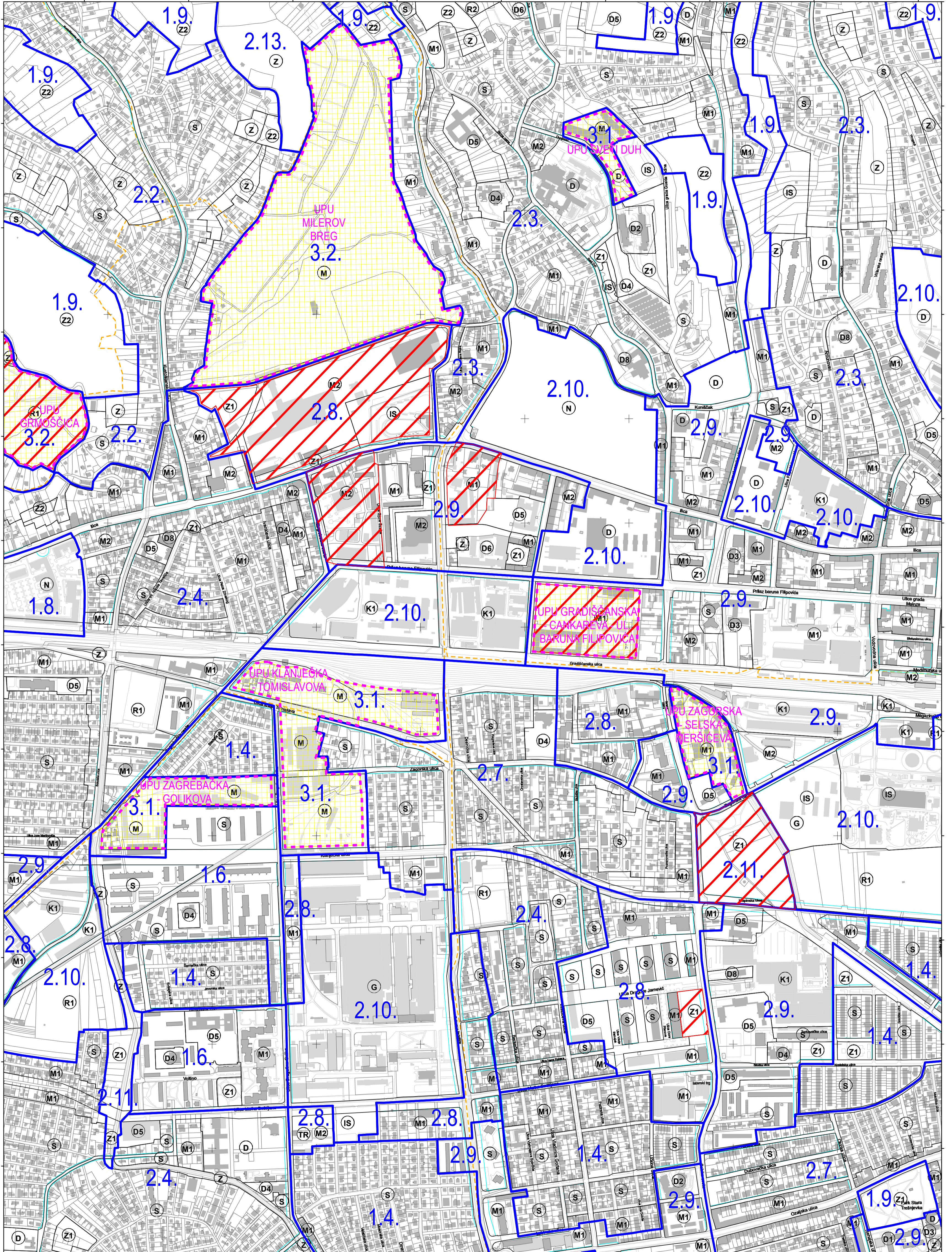
MJERILO 1:5,000

Podloga: katastarska podloga, prosinac 2016  
 Gradski ured za katastar i geodetske poslove Grada Zagreba  
 Nositelj izrade: Gradski ured za strategijsko planiranje i razvoj Grada  
 Stručni izrađivač: Zavod za prostorno uređenje Grada Zagreba  
 Odluka o izradi: Odluka o izradi izmjena i dopuna Generalnog urbanističkog plana grada Zagreba (Službeni glasnik 15/15, 12/16)

Koordinatni sistem: HTRS96 Croatia TM  
 Projekcija: Transverse Mercator  
 Datum: Croatian Terrestrial Reference System  
 Mjerna jedinica: Metar



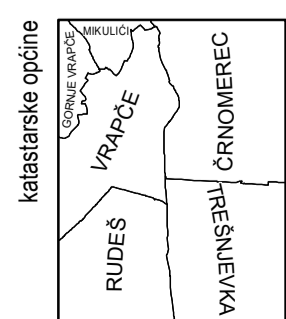
ZAGREB-23



ZAGREB-32

ZAGREB-34

ZAGREB-43



podjela listova HTRS96/TM	5-6-4-105-9
	5-11-4-105-9
	5-16-4-105-9



MJERILO 1:5,000

Podloga: katastarska podloga, prosinac 2016  
 Gradski ured za katastar i geodetske poslove Grada Zagreba  
 Nositelj izrade: Gradski ured za strategijsko planiranje i razvoj Grada  
 Stručni izradivač: Zavod za prostorno uređenje Grada Zagreba  
 Odluka o izradi: Odluka o izradi izmjena i dopuna Generalnog urbanističkog plana grada Zagreba (Službeni glasnik 15/15, 12/16)

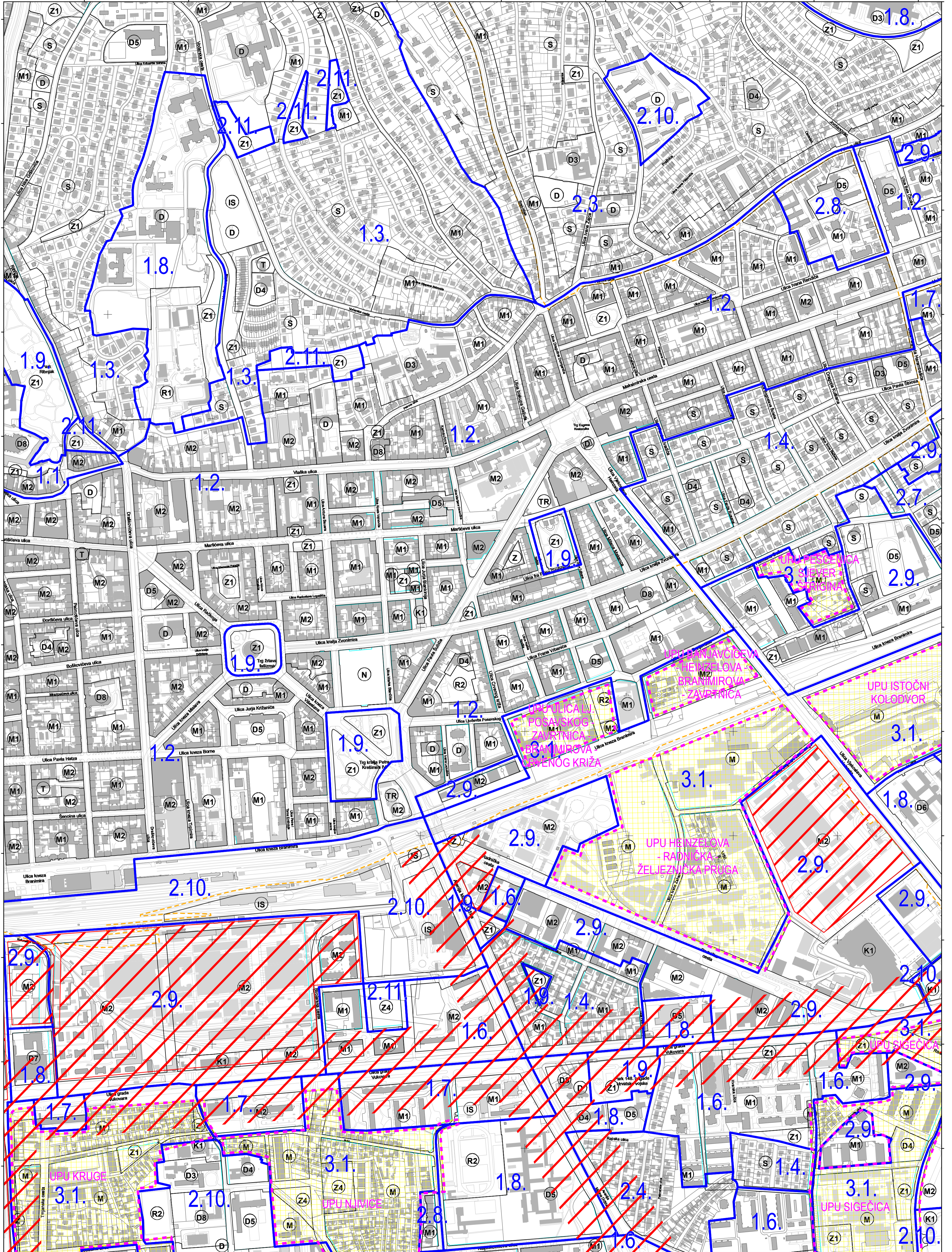
Koordinatni sistem: HTRS96 Croatia TM  
 Projekcija: Transverse Mercator  
 Datum: Croatian Terrestrial Reference System  
 Mjerna jedinica: Metar







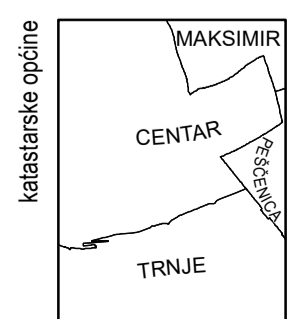
ZAGREB-25



ZAGREB-34

ZAGREB-36

ZAGREB-45



podjela listova HTRS96 TM	5-74-105-9	5-134-105-9
5-124-105-9		
5-174-105-9		5-184-105-9



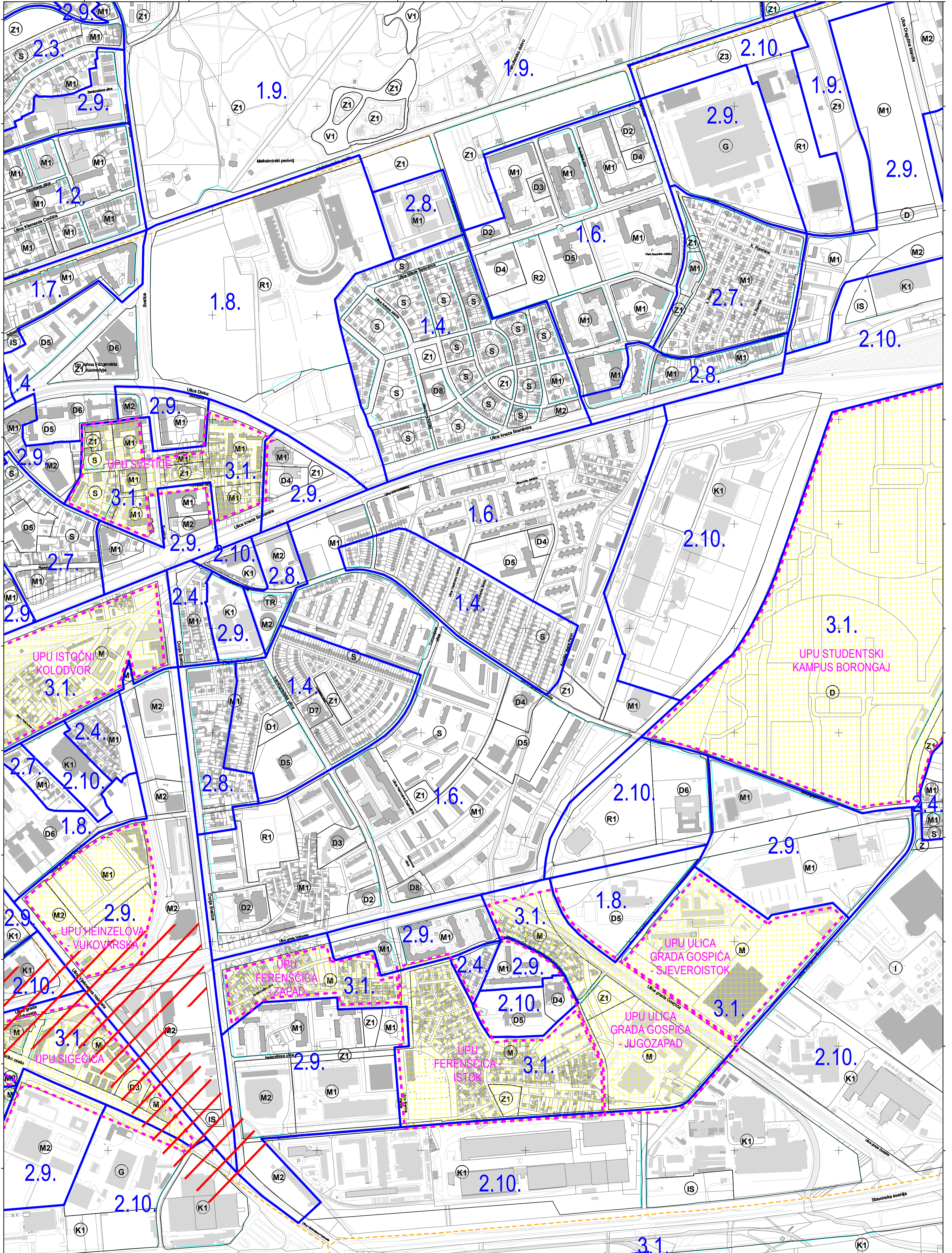
MJERILO 1:5,000

Podloga: katastarska podloga, prosinac 2016  
 Gradski ured za katastar i geodetske poslove Grada Zagreba  
 Nositelj izrade: Gradski ured za strategijsko planiranje i razvoj Grada  
 Stručni izrađivač: Zavod za prostorno uređenje Grada Zagreba  
 Odluka o izradi: Odluka o izradi izmjena i dopuna Generalnog urbanističkog plana grada Zagreba (Službeni glasnik 15/15, 12/16)

Koordinatni sistem: HTRS96 Croatia TM  
 Projekcija: Transverse Mercator  
 Datum: Croatian Terrestrial Reference System  
 Mjerna jedinica: Metar



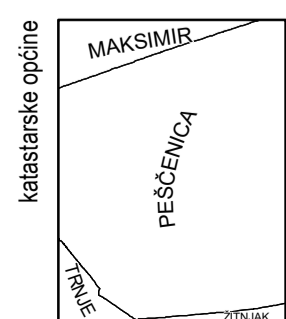
ZAGREB-26



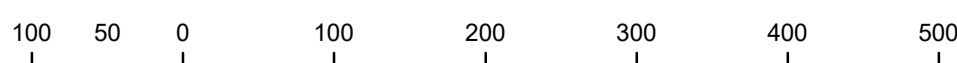
ZAGREB-35

ZAGREB-37

ZAGREB-46



podjela listova HTRS96/TM	5-13-4-105-9
	5-18-4-105-9



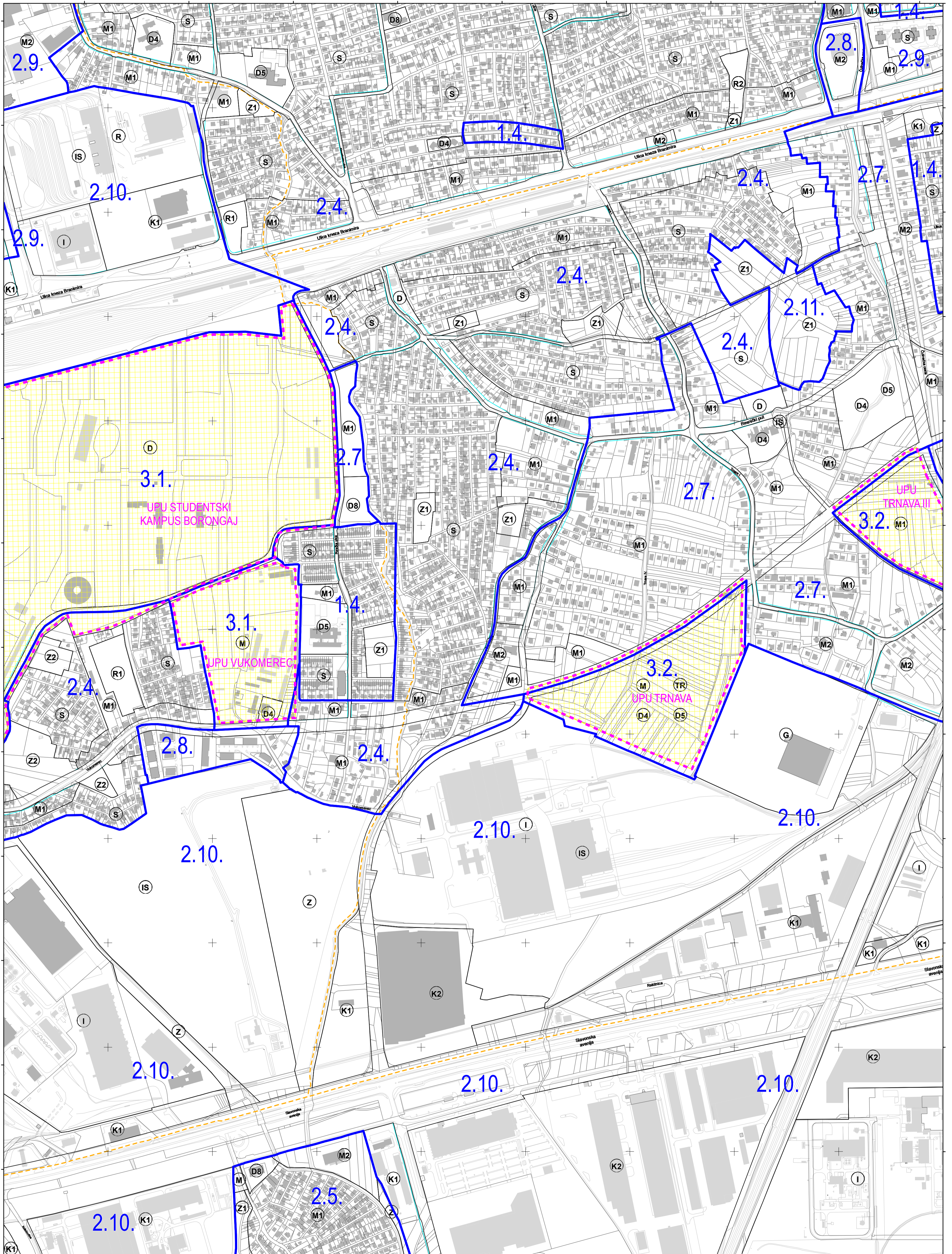
MJERILO 1:5,000

Podloga: katastarska podloga, prosinac 2016  
 Gradski ured za katastar i geodetske poslove Grada Zagreba  
 Nositelj izrade: Gradski ured za strategijsko planiranje i razvoj Grada  
 Službeni izrađivač: Zavod za prostorno uređenje Grada Zagreba  
 Odluka o izradi: Odluka o izradi izmjena i dopuna Generalnog urbanističkog plana grada Zagreba (Službeni glasnik 15/15, 12/16)

Koordinatni sistem: HTRS96 Croatia TM  
 Projekcija: Transverse Mercator  
 Datum: Croatian Terrestrial Reference System  
 Mjerna jedinica: Metar



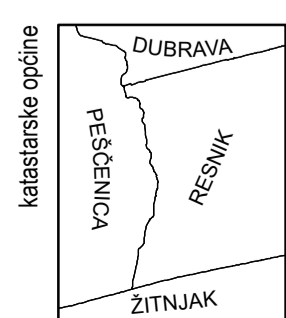
ZAGREB-27



ZAGREB-36

ZAGREB-38

ZAGREB-47



podjela listova HTRS96/TM	5-14-4-105-9
	5-19-4-105-9



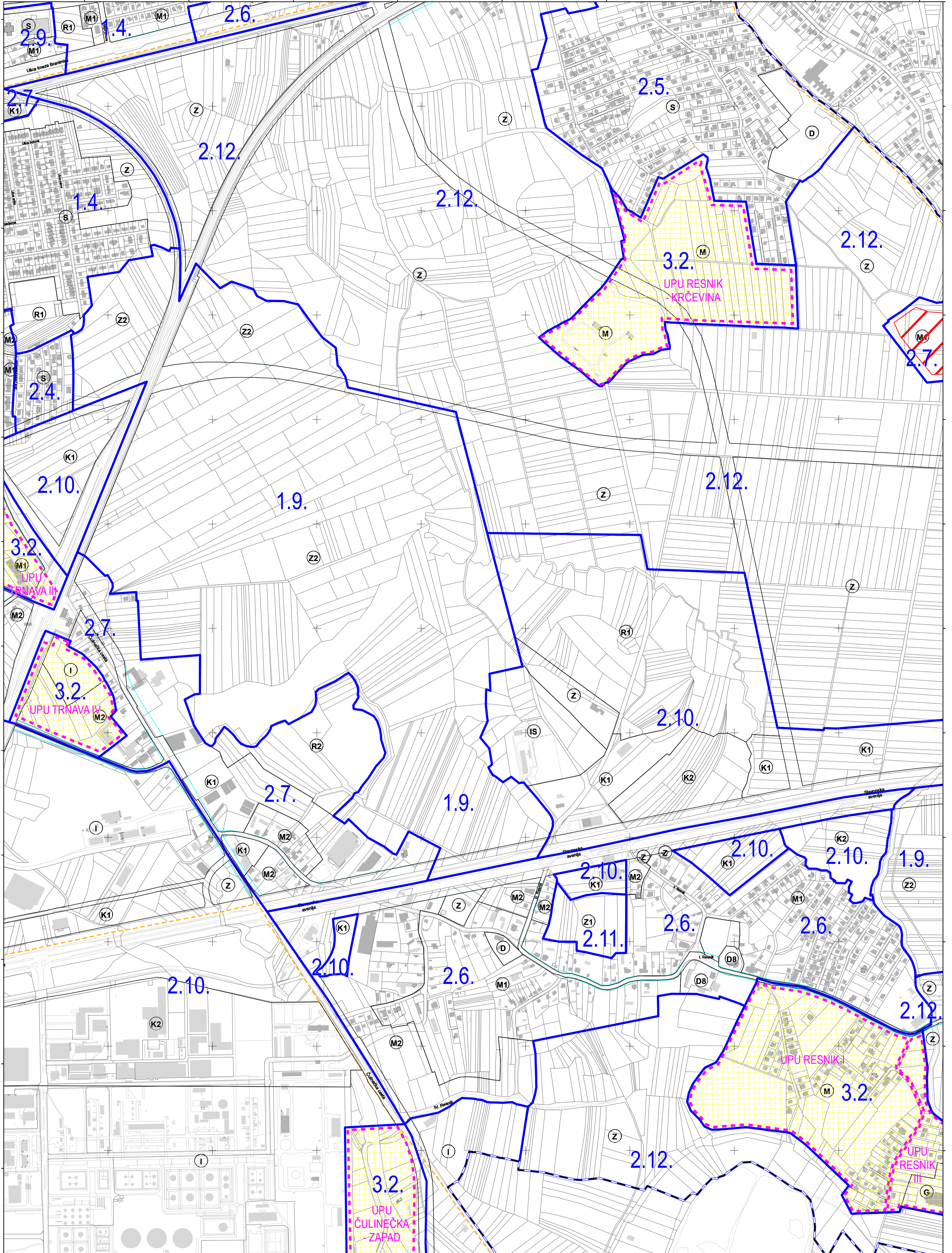
MJERILO 1:5,000

Podloga: katastarska podloga, prosinac 2016  
 Gradski ured za katastar i geodetske poslove Grada Zagreba  
 Nositelj izrade: Gradski ured za strategijsko planiranje i razvoj Grada  
 Stručni izrađivač: Zavod za prostorno uređenje Grada Zagreba  
 Odluka o izradi: Odluka o izradi izmjena i dopuna Generalnog urbanističkog plana grada Zagreba (Službeni glasnik 15/15, 12/16)

Koordinatni sistem: HTRS96 Croatia TM  
 Projekcija: Transverse Mercator  
 Datum: Croatian Terrestrial Reference System  
 Mjerna jedinica: Metar



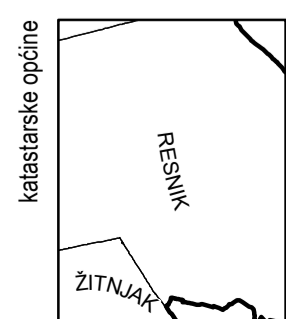
ZAGREB-28



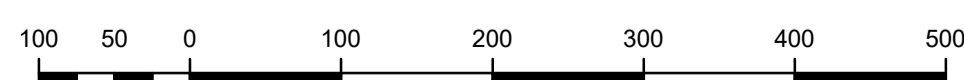
ZAGREB-37

ZAGREB-39

ZAGREB-48



podjela listova HTRS96/TM	
5-194-105-9	5-144-105-9
5-204-105-9	5-164-105-9



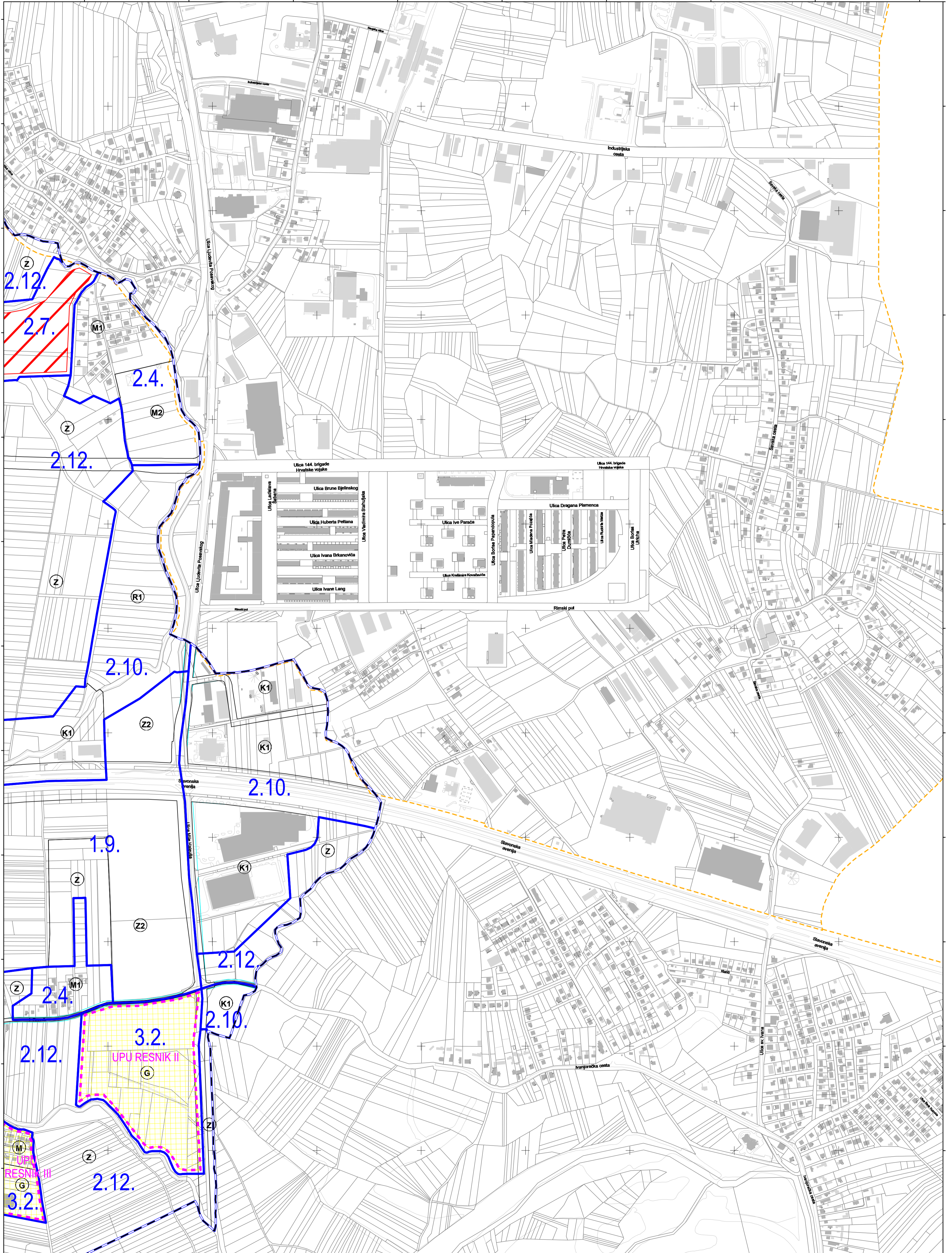
MJERILO 1:5,000

Podloga: katastarska podloga, prosinac 2016  
 Gradski ured za katastar i geodetske poslove Grada Zagreba  
 Nositelj izrade: Gradski ured za strategijsko planiranje i razvoj Grada  
 Stručni izrađivač: Zavod za prostorno uređenje Grada Zagreba  
 Odluka o izradi: Odluka o izradi izmjena i dopuna Generalnog urbanističkog plana grada Zagreba (Službeni glasnik 15/15, 12/16)

Koordinatni sistem: HTRS96 Croatia TM  
 Projekcija: Transverse Mercator  
 Datum: Croatian Terrestrial Reference System  
 Mjerna jedinica: Metar



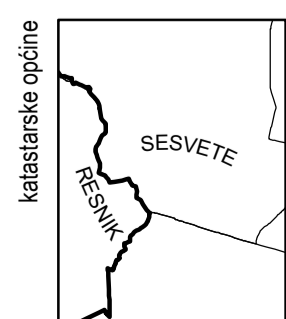
ZAGREB-29



ZAGREB-38

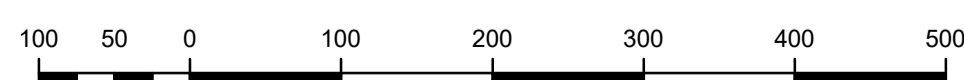
ZAGREB-40

ZAGREB-49



podjela listova HTRS96/TM

5-2044-105-9	5-15-4-105-9
5-16-3-105-10	5-11-3-105-10



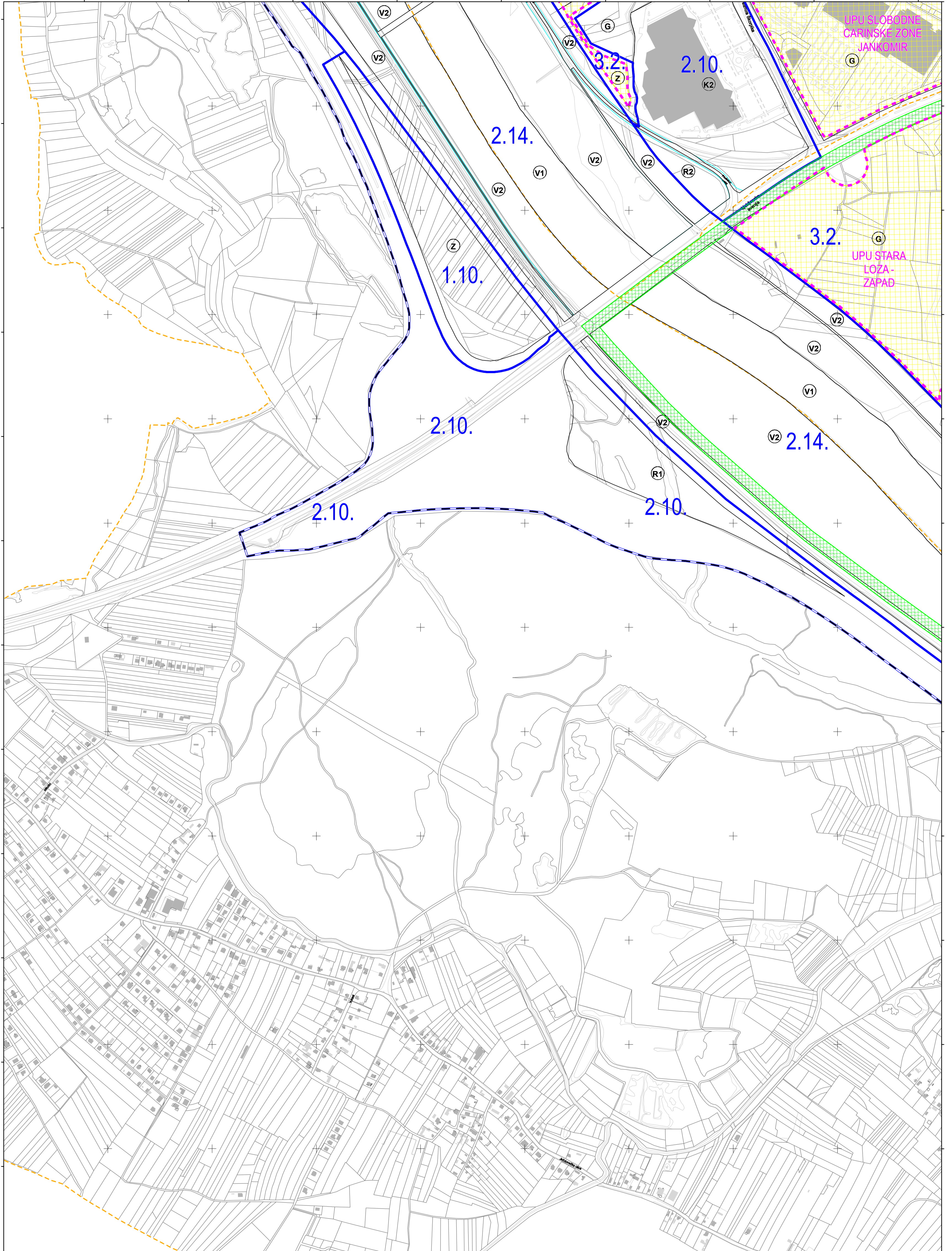
MJERILO 1:5,000

Podloga: katastarska podloga, prosinac 2016  
 Gradski ured za katastar i geodetske poslove Grada Zagreba  
 Nositelj izrade: Gradski ured za strategijsko planiranje i razvoj Grada  
 Stručni izradivač: Zavod za prostorno uređenje Grada Zagreba  
 Odluka o izradi: Odluka o izradi izmjena i dopuna Generalnog urbanističkog plana grada Zagreba (Službeni glasnik 15/15, 12/16)

Koordinatni sistem: HTRS96 Croatia TM  
 Projekcija: Transverse Mercator  
 Datum: Croatian Terrestrial Reference System  
 Mjerna jedinica: Metar



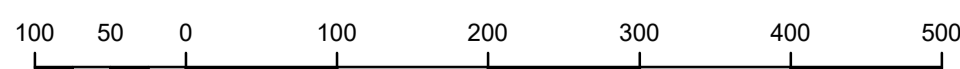
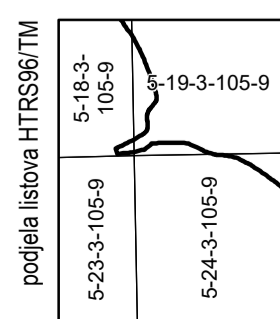
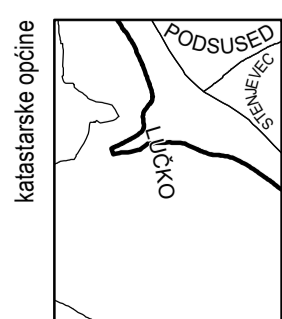
SAMOBOR-40



SAMOBOR-49

ZAGREB-41

JASTREBARSKO-10

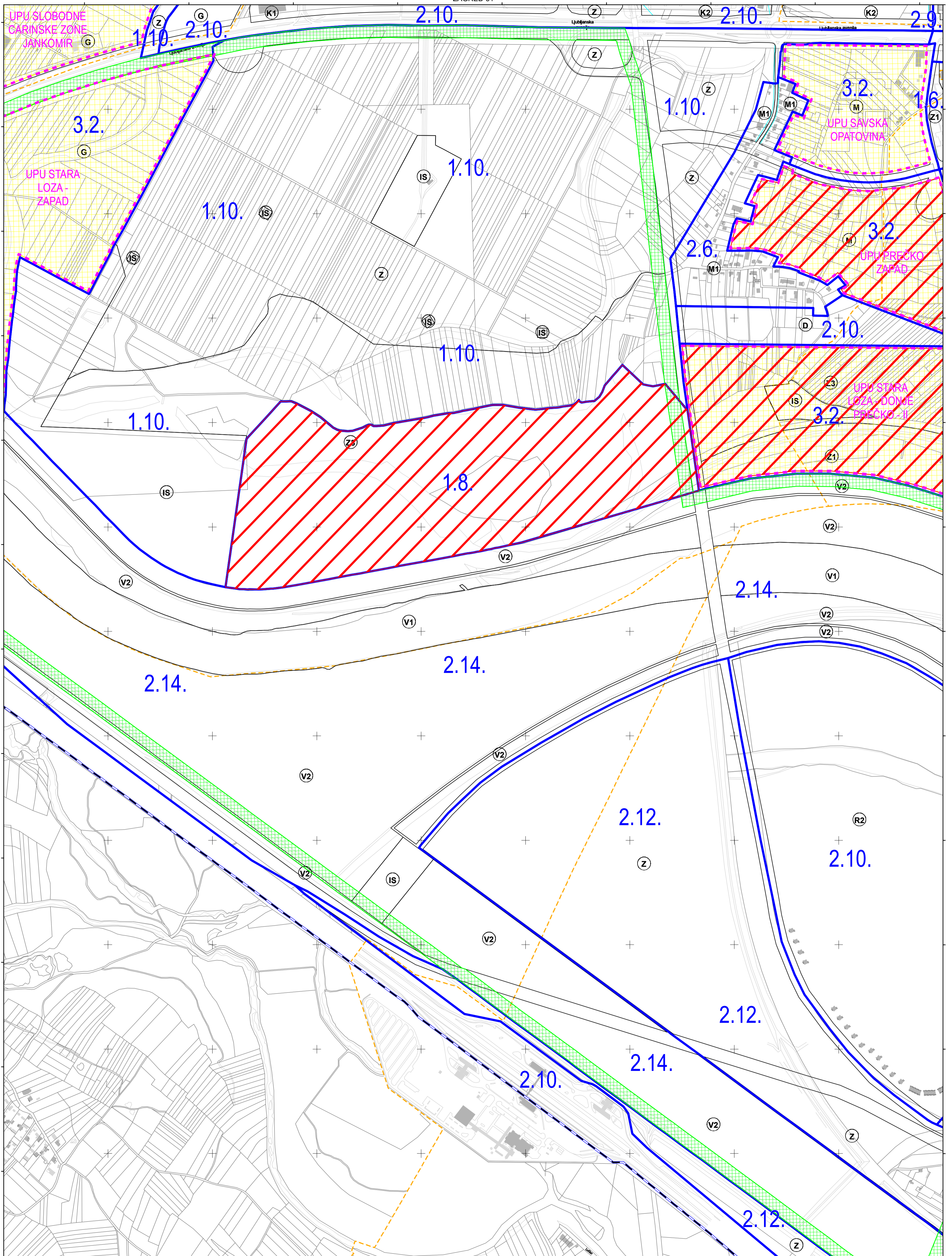


MJERILO 1:5,000

Podloga: katastarska podloga, prosinac 2016  
 Gradski ured za katastar i geodetske poslove Grada Zagreba  
 Nositelj izrade: Gradski ured za strategijsko planiranje i razvoj Grada  
 Stručni izrađivač: Zavod za prostorno uređenje Grada Zagreba  
 Odluka o izradi: Odluka o izradi izmjena i dopuna Generalnog urbanističkog plana grada Zagreba (Službeni glasnik 15/15, 12/16)

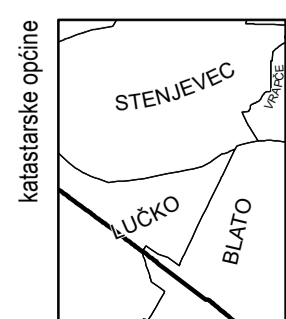
Koordinatni sistem: HTRS96 Croatia TM  
 Projekcija: Transverse Mercator  
 Datum: Croatian Terrestrial Reference System  
 Mjerna jedinica: Metar





SAMOBOR-50

ZAGREB-42



podjela listova HTRS96/TM	5-19-3-105-9	5-20-3-105-9
	5-24-3-105-9	5-25-3-105-9

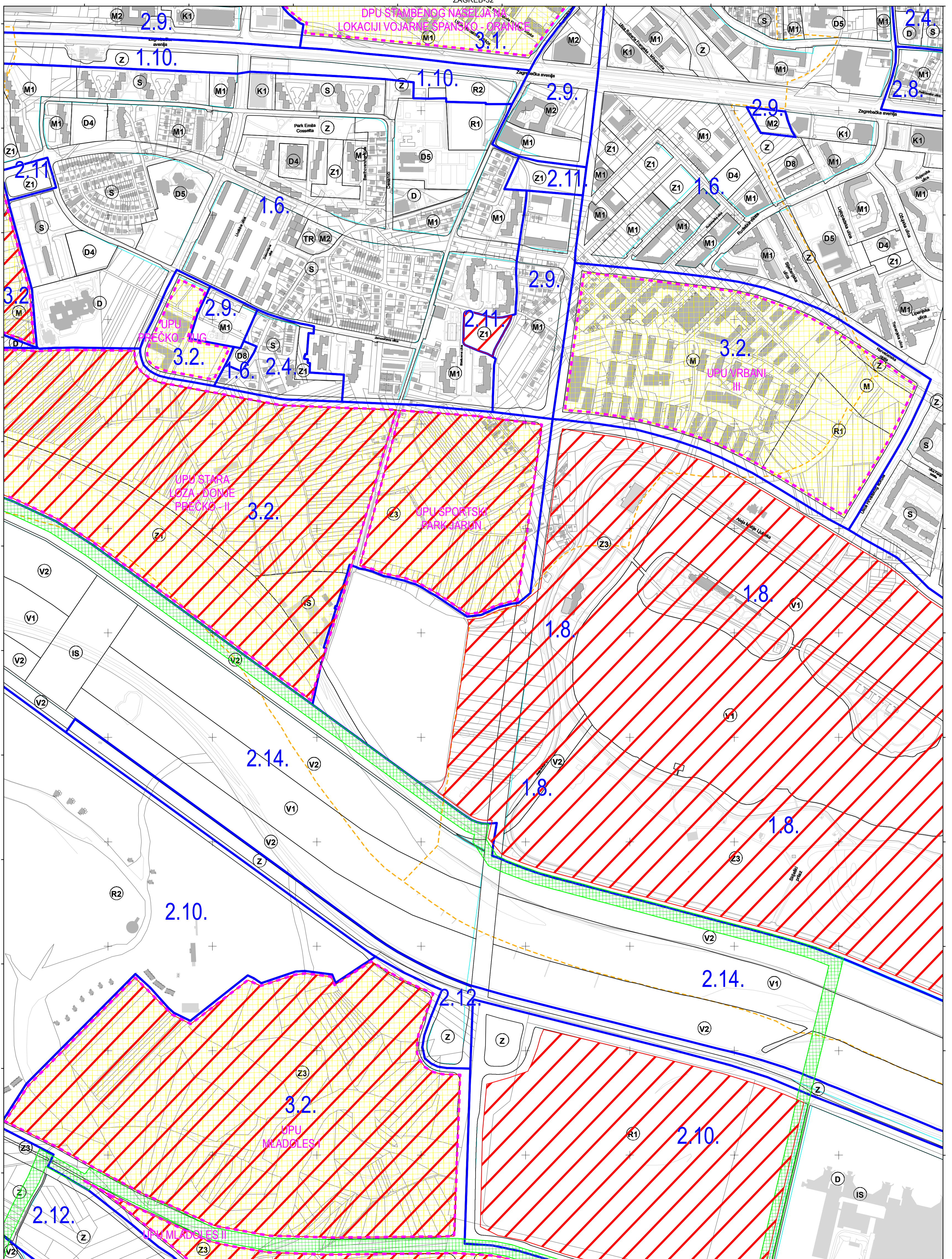


MJERILO 1:5,000

Podloga: katastarska podloga, prosinac 2016  
 Gradski ured za katastar i geodetske poslove Grada Zagreba  
 Nositelj izrade: Gradski ured za strategijsko planiranje i razvoj Grada  
 Stručni izrađivač: Zavod za prostorno uređenje Grada Zagreba  
 Odluka o izradi: Odluka o izradi izmjena i dopuna Generalnog urbanističkog plana grada Zagreba (Službeni glasnik 15/15, 12/16)

Koordinatni sistem: HTRS96 Croatia TM  
 Projekcija: Transverse Mercator  
 Datum: Croatian Terrestrial Reference System  
 Mjerna jedinica: Metar

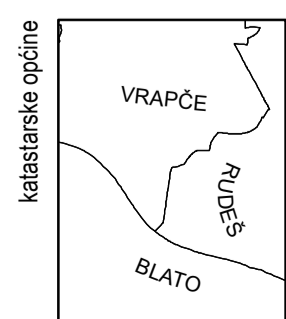




ZAGREB-41

ZAGREB-43

VELIKA GORICA-2



podjela listova HTRS96/TM	5-20-3-105-9
	5-25-3-105-9



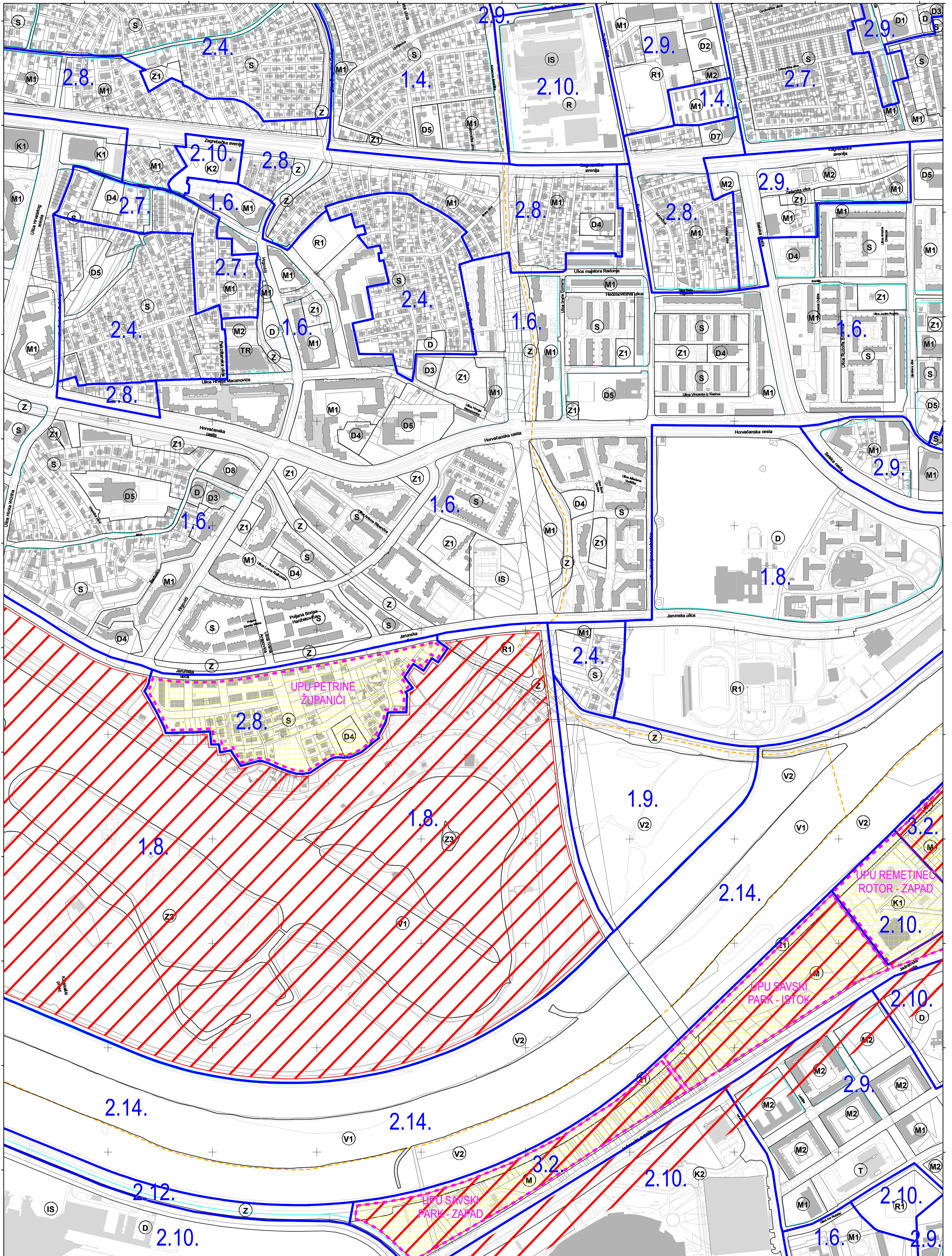
MJERILO 1:5,000

Podloga: katastarska podloga, prosinac 2016  
 Gradski ured za katastar i geodetske poslove Grada Zagreba  
 Nositelj izrade: Gradski ured za strategijsko planiranje i razvoj Grada  
 Stručni izrađivač: Zavod za prostorno uređenje Grada Zagreba  
 Odluka o izradi: Odluka o izradi izmjena i dopuna Generalnog urbanističkog plana grada Zagreba (Službeni glasnik 15/15, 12/16)

Koordinatni sistem: HTRS96 Croatia TM  
 Projekcija: Transverse Mercator  
 Datum: Croatian Terrestrial Reference System  
 Mjerna jedinica: Metar



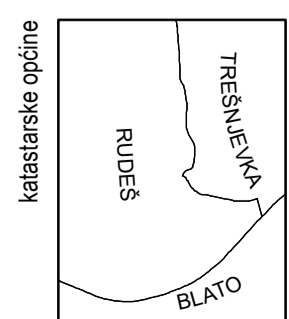
ZAGREB-33



ZAGREB-42

ZAGREB-44

VELIKA GORICA-3



podjela listova HTRS96 TM	5-16-4-105-9
	5-21-4-105-9



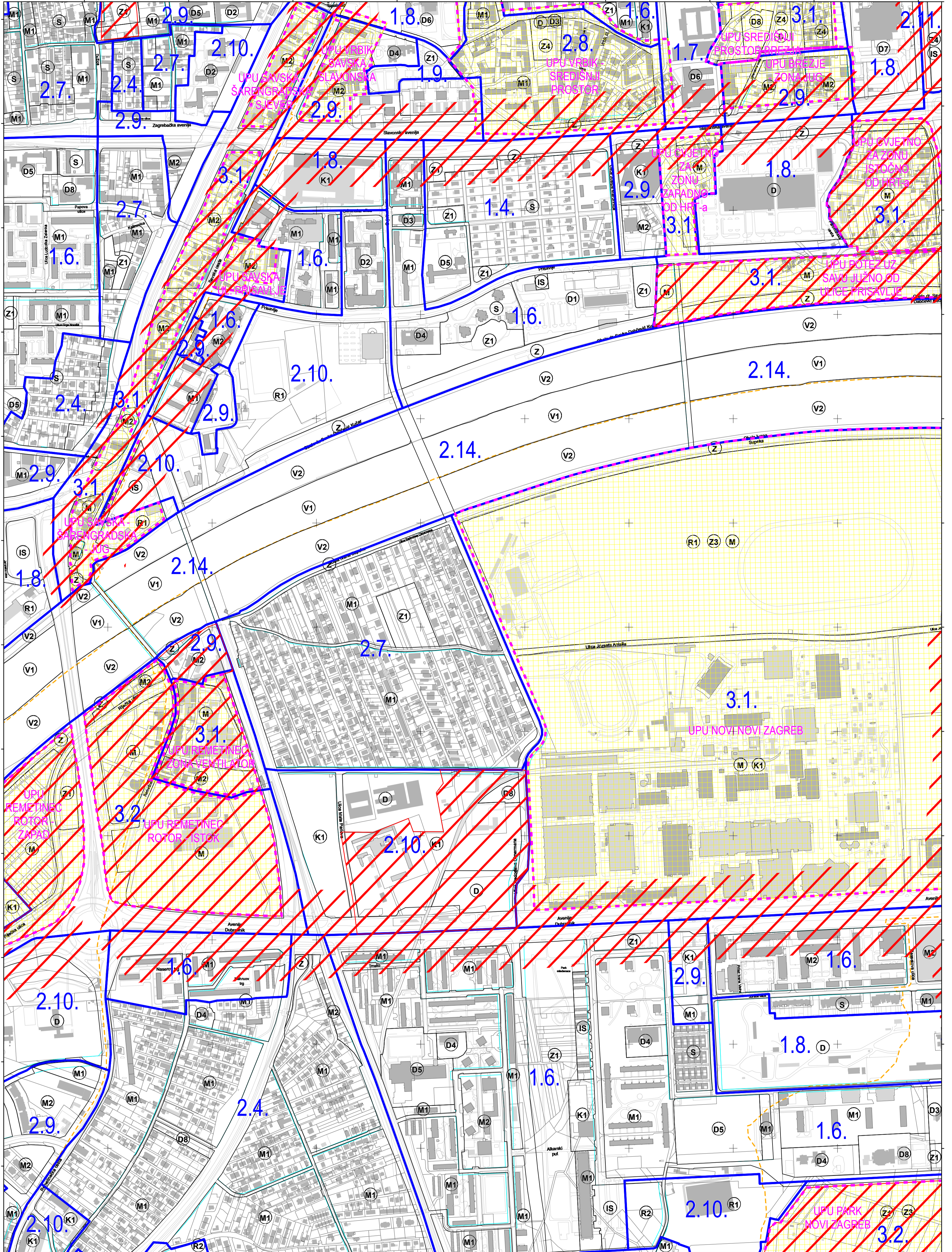
MJERILO 1:5,000

Podloga: katastarska podloga, prosinac 2016  
 Gradski ured za katastar i geodetske poslove Grada Zagreba  
 Nositelj izrade: Gradski ured za strategijsko planiranje i razvoj Grada  
 Stručni izrađivač: Zavod za prostorno uređenje Grada Zagreba  
 Odluka o izradi: Odluka o izradi izmjena i dopuna Generalnog urbanističkog plana grada Zagreba (Službeni glasnik 15/15, 12/16)

Koordinatni sistem: HTRS96 Croatia TM  
 Projekcija: Transverse Mercator  
 Datum: Croatian Terrestrial Reference System  
 Mjerna jedinica: Metar



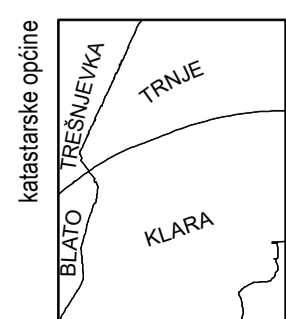
ZAGREB-34



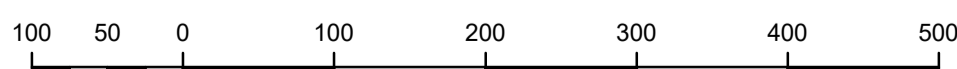
ZAGREB-43

ZAGREB-45

VELIKA GORICA-4



podjela listova HTRS96 TM	5-16-4-105-9	5-17-4-105-9
5-21-4-105-9		
5-22-4-105-9		



MJERILO 1:5,000

Podloga: katastarska podloga, prosinac 2016  
 Gradski ured za katastar i geodetske poslove Grada Zagreba  
 Nositelj izrade: Gradski ured za strategijsko planiranje i razvoj Grada  
 Stručni izrađivač: Zavod za prostorno uređenje Grada Zagreba  
 Odluka o izradi: Odluka o izradi izmjena i dopuna Generalnog urbanističkog plana grada Zagreba (Službeni glasnik 15/15, 12/16)

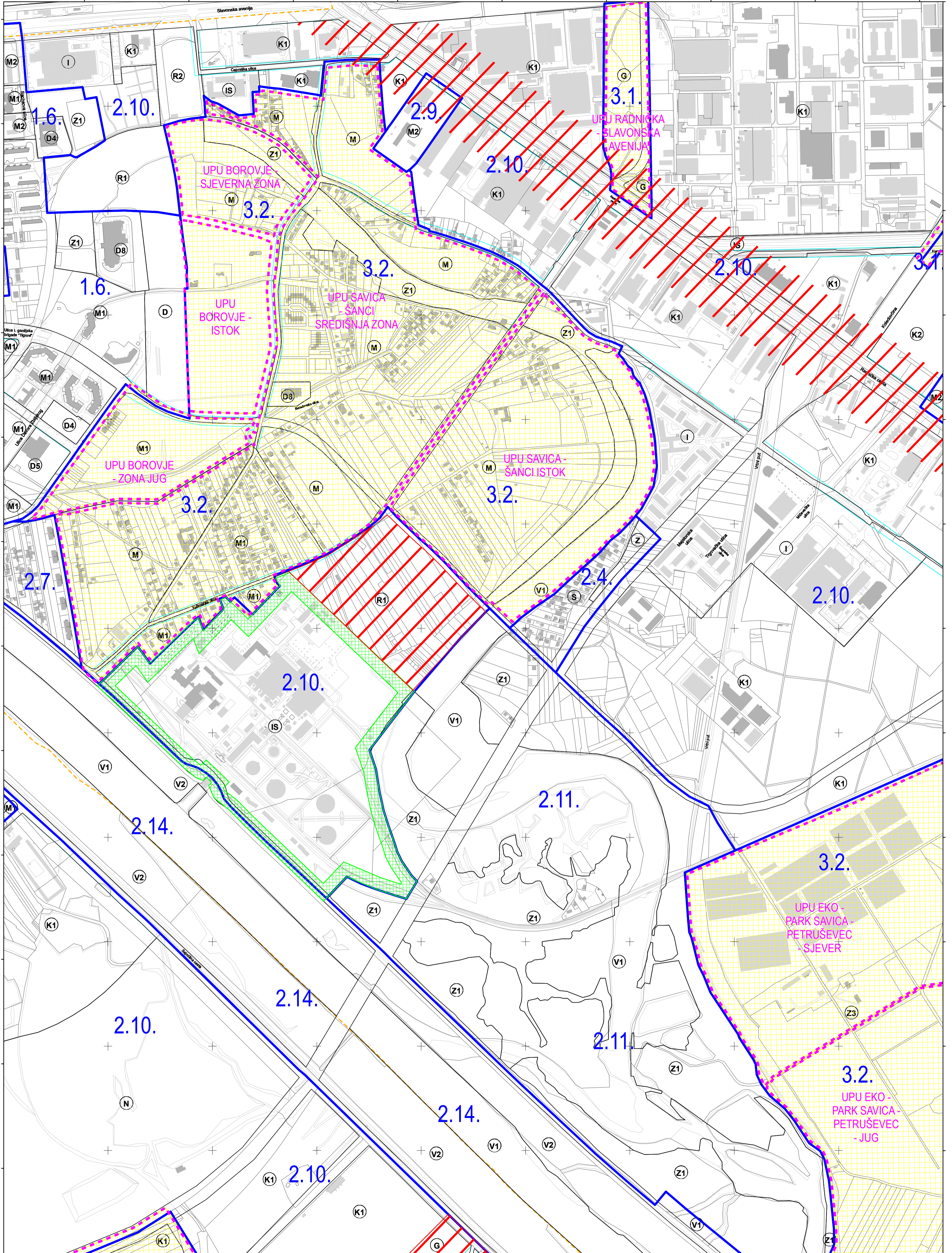
Koordinatni sistem: HTRS96 Croatia TM  
 Projekcija: Transverse Mercator  
 Datum: Croatian Terrestrial Reference System  
 Mjerna jedinica: Metar







ZAGREB-36



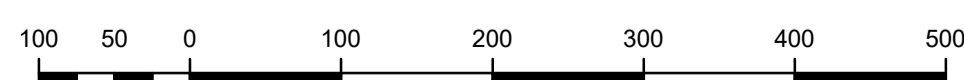
ZAGREB-45

ZAGREB-47

VELIKA GORICA-6

katastarske općine	Z1
	JAKUŠEVEC

podjela listova HTRS96/TM	5-18-4-105-9
	5-23-4-105-9



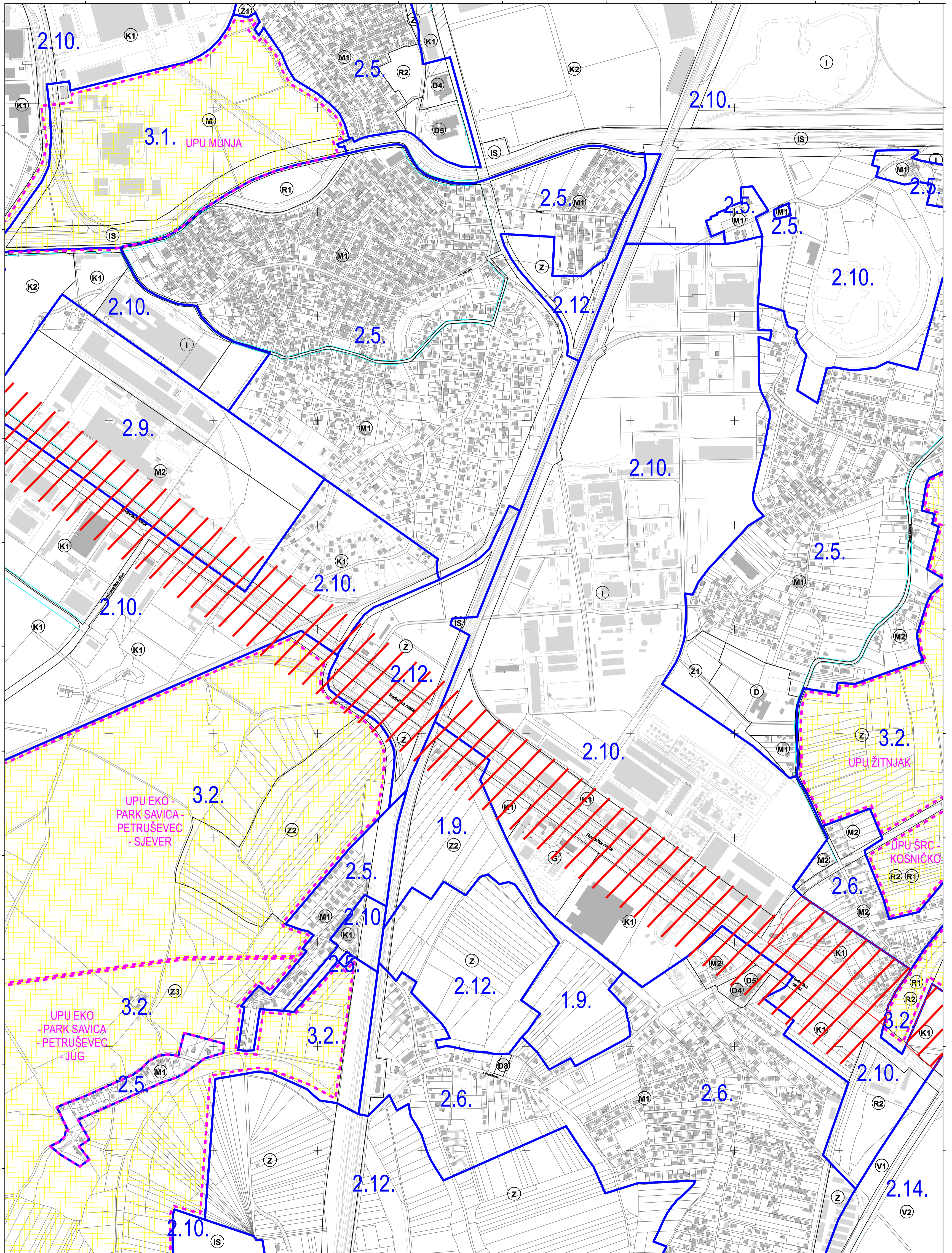
MJERILO 1:5,000

Podloga: katastarska podloga, prosinac 2016  
 Gradski ured za katastar i geodetske poslove Grada Zagreba  
 Nositelj izrade: Gradski ured za strategijsko planiranje i razvoj Grada  
 Stručni izradivač: Zavod za prostorno uređenje Grada Zagreba  
 Odluka o izradi: Odluka o izradi izmjena i dopuna Generalnog urbanističkog plana grada Zagreba (Službeni glasnik 15/15, 12/16)

Koordinatni sistem: HTRS96 Croatia TM  
 Projekcija: Transverse Mercator  
 Datum: Croatian Terrestrial Reference System  
 Mjerna jedinica: Metar



ZAGREB-37



ZAGREB-46

ZAGREB-48

VELIKA GORICA-7

katastarske općine	ZITNJAK
podjela listova HTRS96/TM	5-19-4-105-9
	5-24-4-105-9

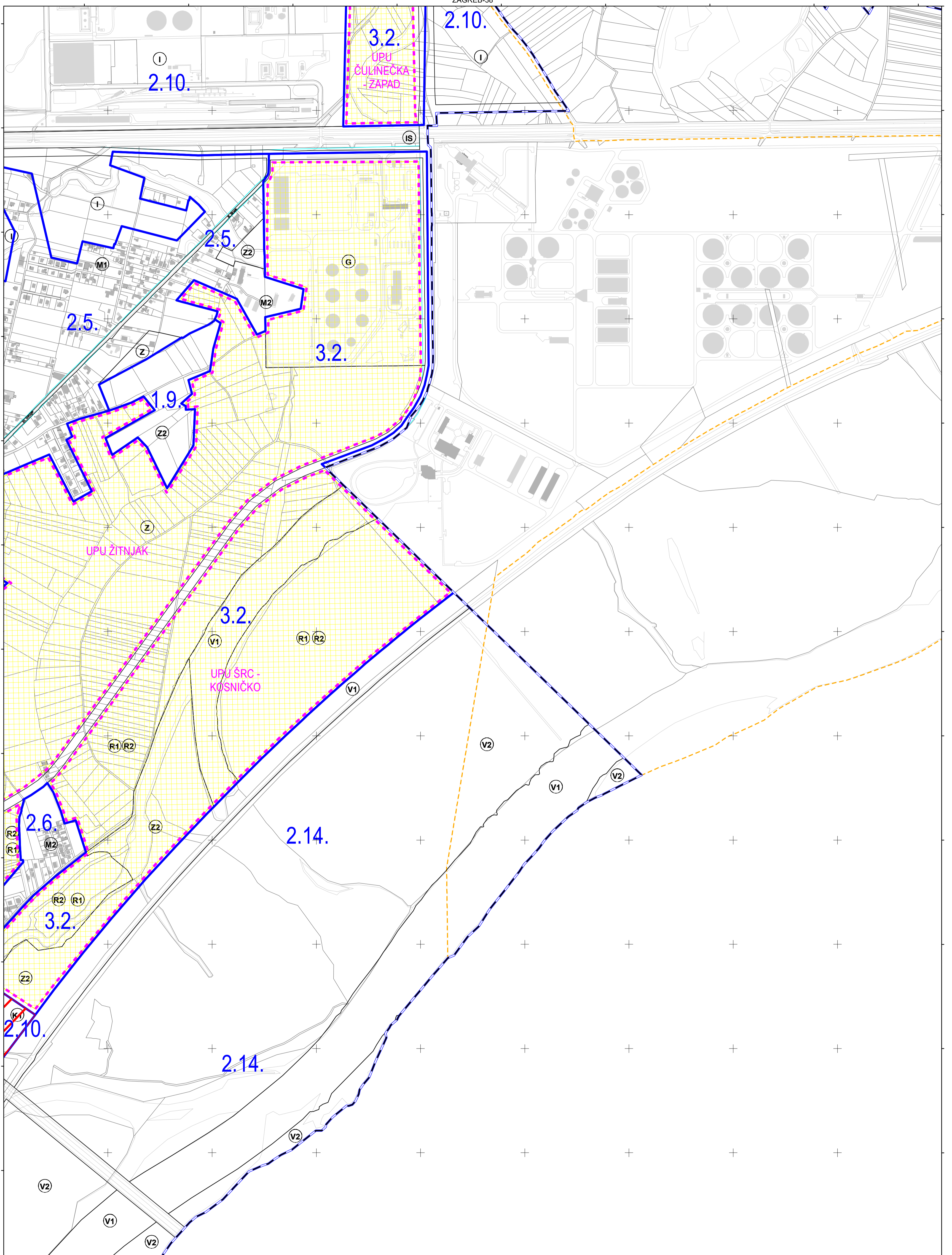


MJERILO 1:5.000

Podloga: katastarska podloga, prosinac 2016  
 Gradski ured za katastar i geodetske poslove Grada Zagreba  
 Nositelj izrade: Gradski ured za strategijsko planiranje i razvoj Grada  
 Stručni izradivač: Zavod za prostorno uređenje Grada Zagreba  
 Odluka o izradi: Odluka o izradi izmjena i dopuna Generalnog urbanističkog plana grada Zagreba (Službeni glasnik 15/15, 12/16)

Koordinatni sistem: HTRS96 Croatia TM  
 Projekcija: Transverse Mercator  
 Datum: Croatian Terrestrial Reference System  
 Mjerna jedinica: Metar

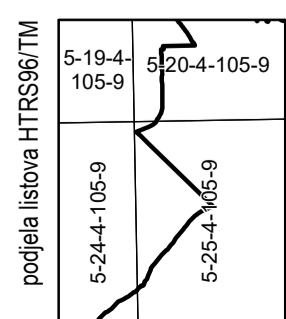
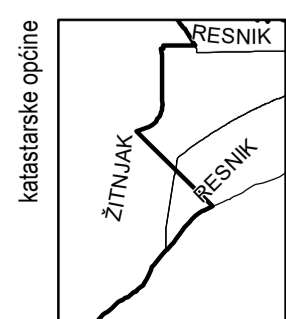




ZAGREB-47

ZAGREB-49

VELIKA GORICA-8



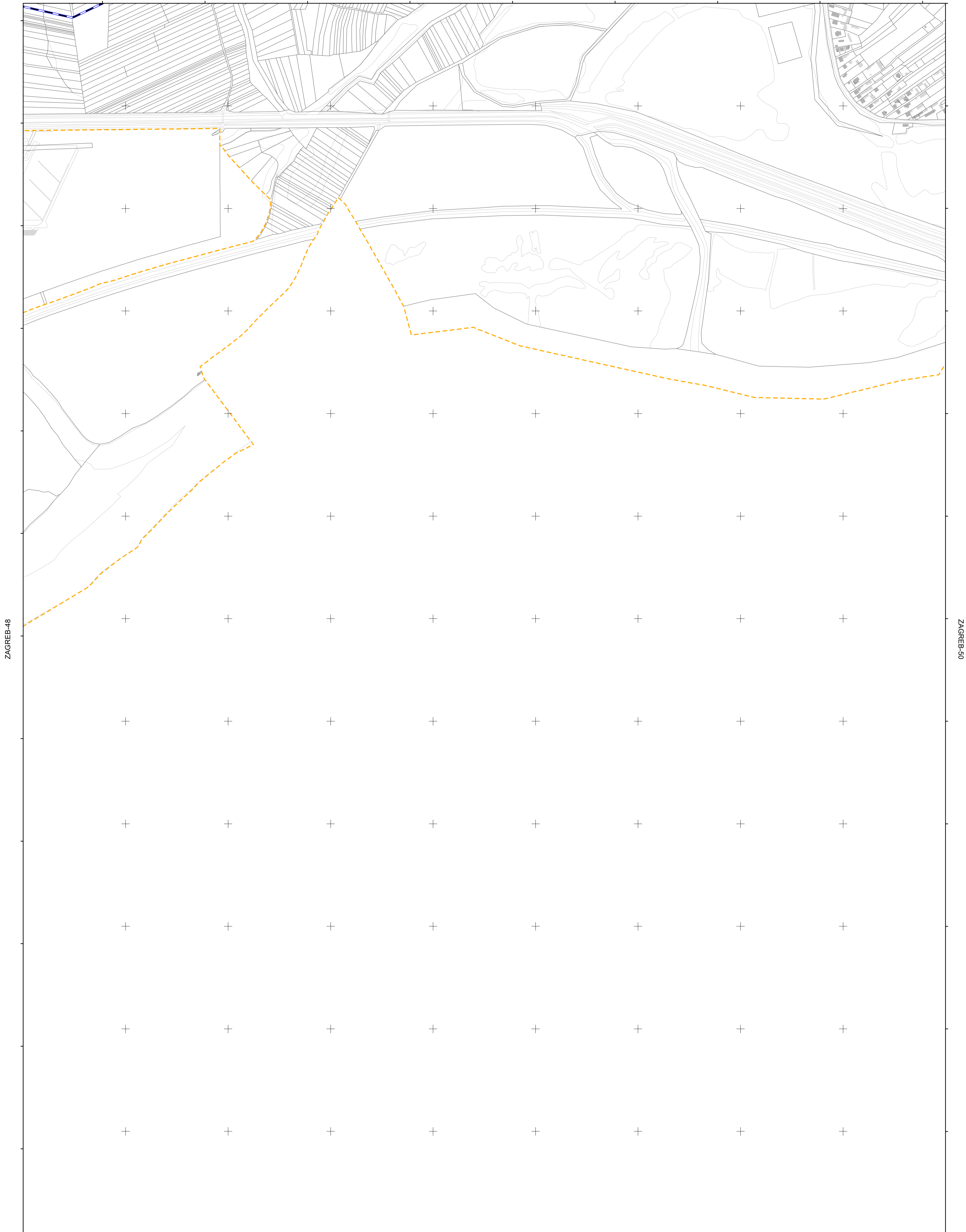
MJERILO 1:5,000

Podloga: katastarska podloga, prosinac 2016  
 Gradski ured za katastar i geodetske poslove Grada Zagreba  
 Nositelj izrade: Gradski ured za strategijsko planiranje i razvoj Grada  
 Stručni izradivač: Zavod za prostorno uređenje Grada Zagreba  
 Odluka o izradi: Odluka o izradi izmjena i dopuna Generalnog urbanističkog plana grada Zagreba (Službeni glasnik 15/15, 12/16)

Koordinatni sistem: HTRS96 Croatia TM  
 Projekcija: Transverse Mercator  
 Datum: Croatian Terrestrial Reference System  
 Mjerna jedinica: Metar

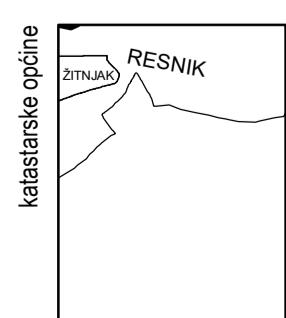


ZAGREB-39



ZAGREB-48

ZAGREB-50



podjela listova HTRS96/TM	5-20-4-105-9	5-16-3-105-10
	5-25-4-105-9	5-21-3-105-10



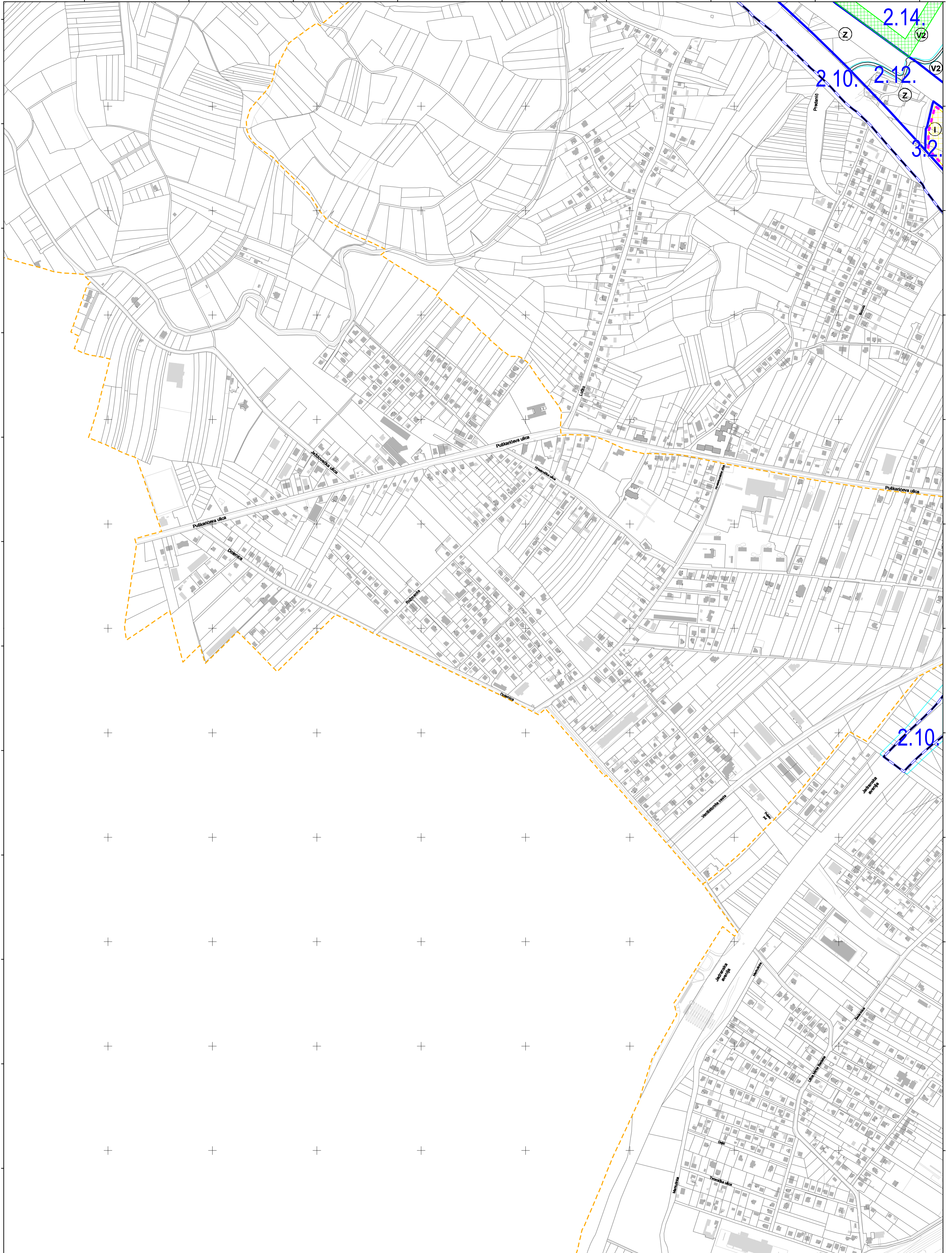
MJERILO 1:5,000

Podloga: katastarska podloga, prosinac 2016  
 Gradski ured za katastar i geodetske poslove Grada Zagreba  
 Nositelj izrade: Gradski ured za strategijsko planiranje i razvoj Grada  
 Stručni izrađivač: Zavod za prostorno uređenje Grada Zagreba  
 Odluka o izradi: Odluka o izradi izmjena i dopuna Generalnog urbanističkog plana grada Zagreba (Službeni glasnik 15/15, 12/16)

Koordinatni sistem: HTRS96 Croatia TM  
 Projekcija: Transverse Mercator  
 Datum: Croatian Terrestrial Reference System  
 Mjerna jedinica: Metar



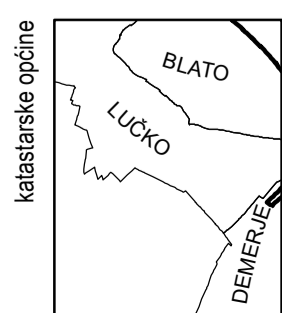
ZAGREB-41



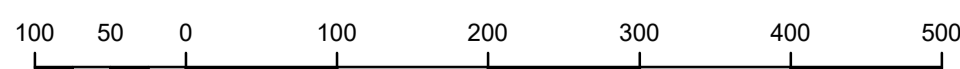
JASTREBARSKO-10

VELIKA GORICA-2

VELIKA GORICA-11



podjela listova HTRS96/TM	
5-24-3-105-9	5-25-3-105-9
5-4-1-106-9	5-5-1-106-9
5-9-1-106-9	5-10-1-106-9



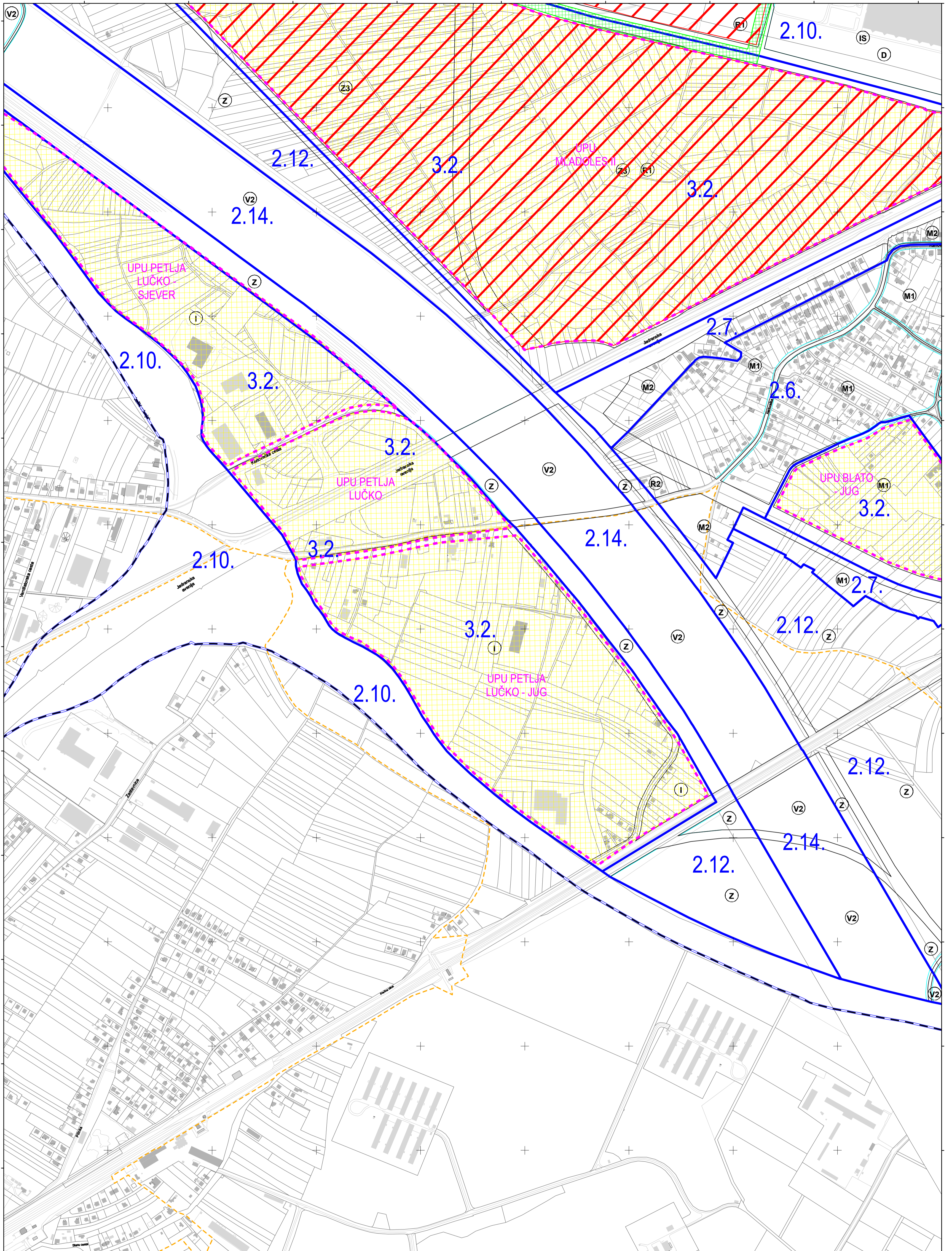
MJERILO 1:5,000

Podloga: katastarska podloga, prosinac 2016  
 Gradski ured za katastar i geodetske poslove Grada Zagreba  
 Nositelj izrade: Gradski ured za strategijsko planiranje i razvoj Grada  
 Stručni izrađivač: Zavod za prostorno uređenje Grada Zagreba  
 Odluka o izradi: Odluka o izradi izmjena i dopuna Generalnog urbanističkog plana grada Zagreba (Službeni glasnik 15/15, 12/16)

Koordinatni sistem: HTRS96 Croatia TM  
 Projekcija: Transverse Mercator  
 Datum: Croatian Terrestrial Reference System  
 Mjerna jedinica: Metar



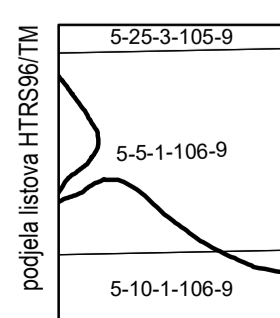
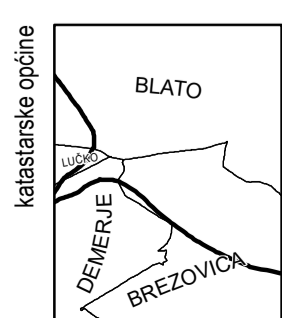
ZAGREB-42



VELIKA GORICA-1

VELIKA GORICA-3

VELIKA GORICA-12



MJERILO 1:5,000

Podloga: katastarska podloga, prosinac 2016  
 Gradski ured za katastar i geodetske poslove Grada Zagreba  
 Nositelj izrade: Gradski ured za strategijsko planiranje i razvoj Grada  
 Stručni izradivač: Zavod za prostorno uređenje Grada Zagreba  
 Odluka o izradi: Odluka o izradi izmjena i dopuna Generalnog urbanističkog plana grada Zagreba (Službeni glasnik 15/15, 12/16)

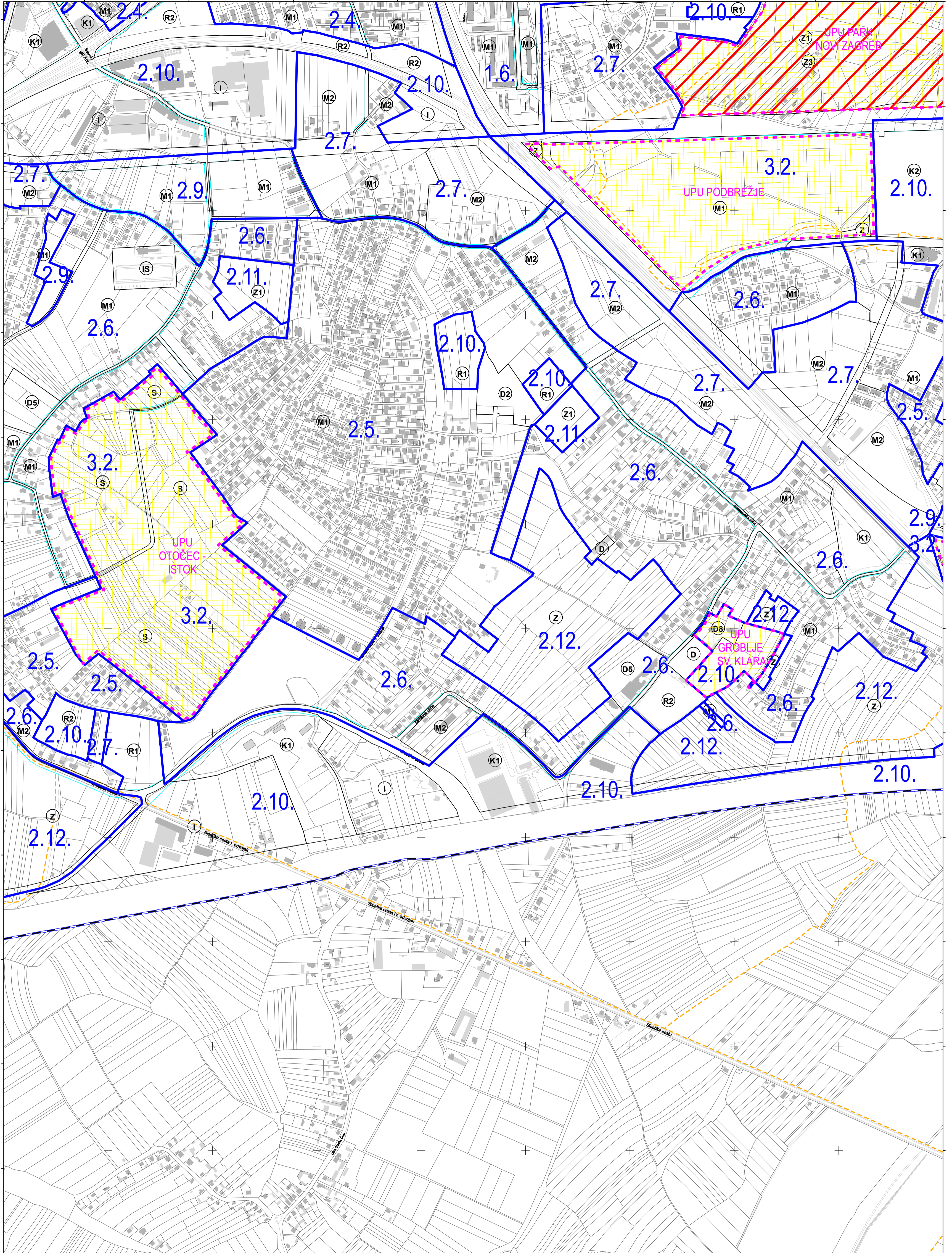
Koordinatni sistem: HTRS96 Croatia TM  
 Projekcija: Transverse Mercator  
 Datum: Croatian Terrestrial Reference System  
 Mjerna jedinica: Metar







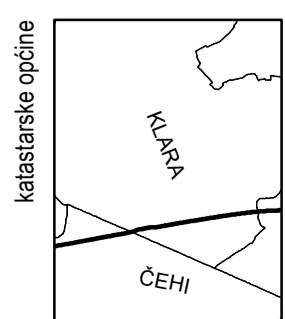
ZAGREB-44



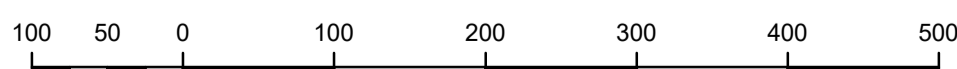
VELIKA GORICA-3

VELIKA GORICA-5

VELIKA GORICA-14



podjela listova HTRS96/TM	5-1-2-106-9	5-2-2-106-9	5-2-2-106-9
	5-6-2-106-9	5-7-2-106-9	



MJERILO 1:5,000

Podloga: katastarska podloga, prosinac 2016  
 Gradski ured za katastar i geodetske poslove Grada Zagreba  
 Nositelj izrade: Gradski ured za strategijsko planiranje i razvoj Grada  
 Stručni izradivač: Zavod za prostorno uređenje Grada Zagreba  
 Odluka o izradi: Odluka o izradi izmjena i dopuna Generalnog urbanističkog plana grada Zagreba (Službeni glasnik 15/15, 12/16)

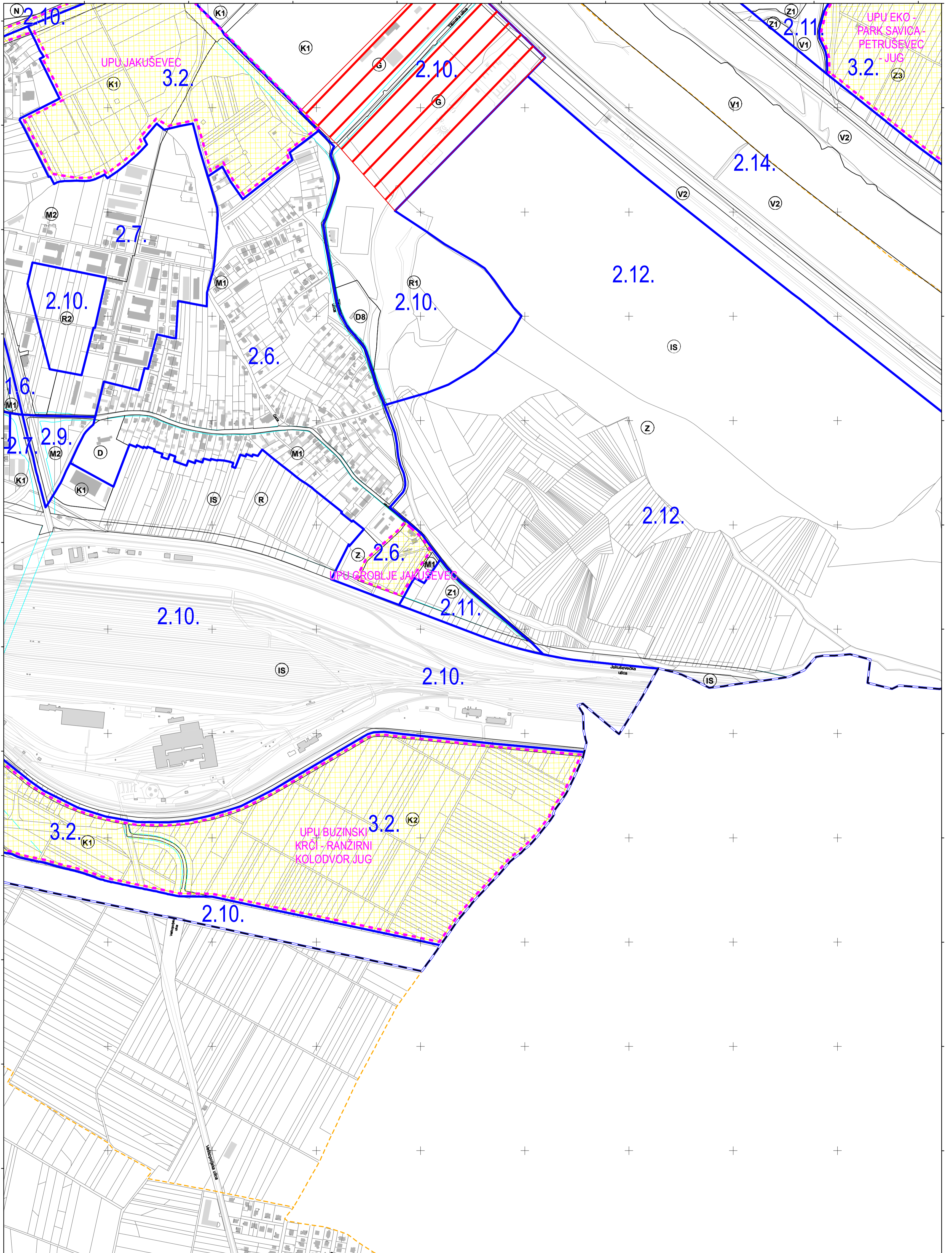
Koordinatni sistem: HTRS96 Croatia TM  
 Projekcija: Transverse Mercator  
 Datum: Croatian Terrestrial Reference System  
 Mjerna jedinica: Metar







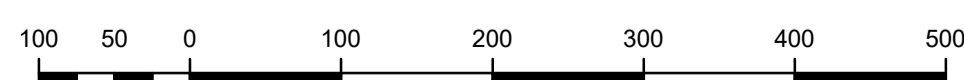
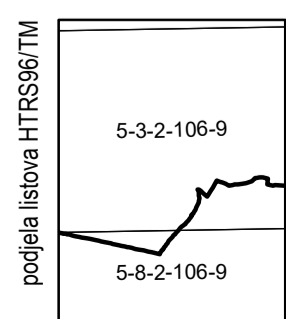
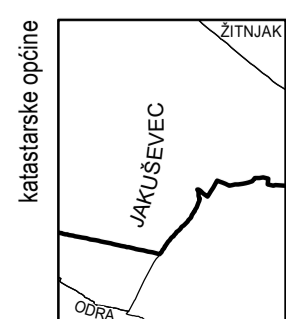
ZAGREB-46



VELIKA GORICA-5

VELIKA GORICA-7

VELIKA GORICA-16



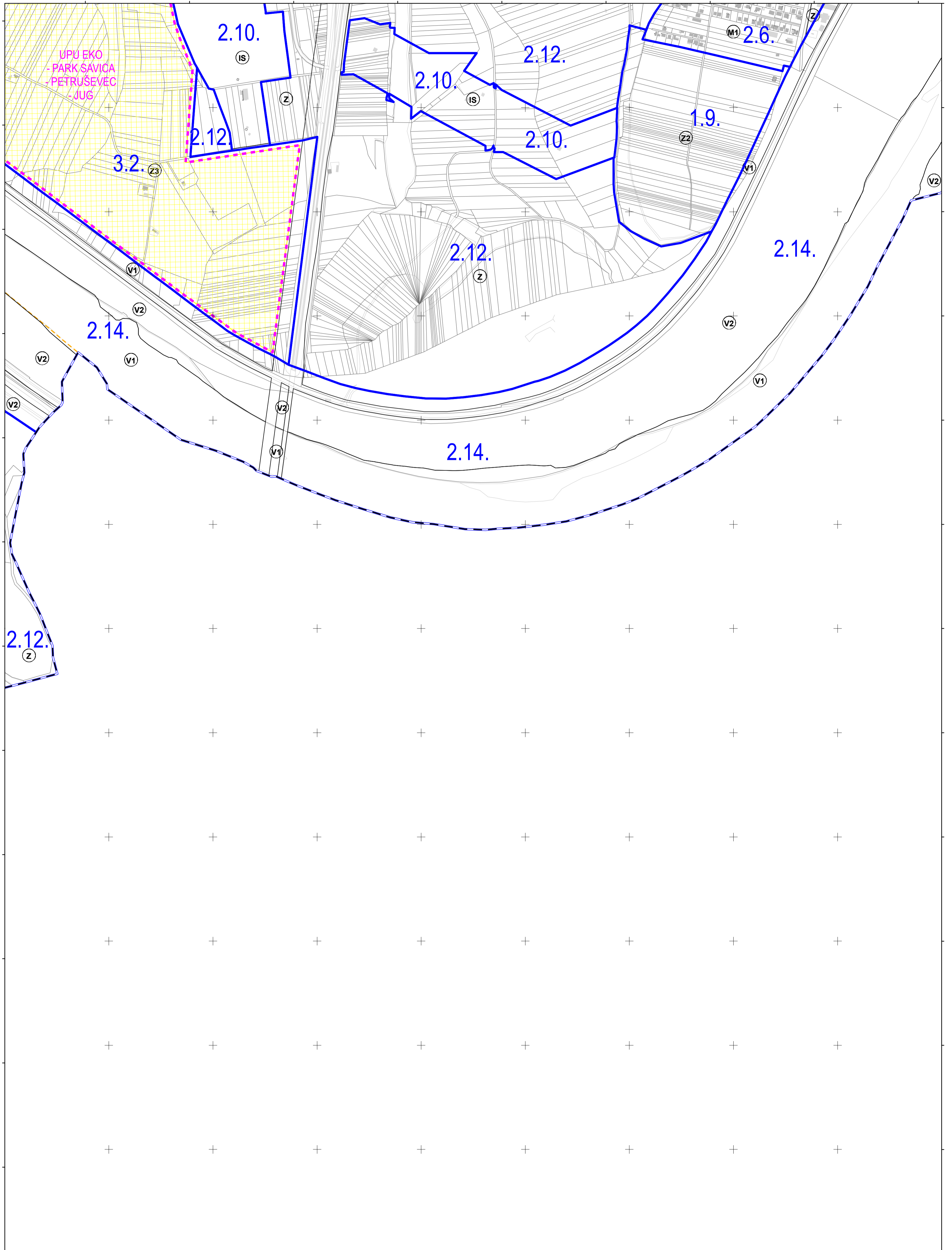
MJERILO 1:5,000

Podloga: katastarska podloga, prosinac 2016  
 Gradski ured za katastar i geodetske poslove Grada Zagreba  
 Nositelj izrade: Gradski ured za strategijsko planiranje i razvoj Grada  
 Stručni izradivač: Zavod za prostorno uređenje Grada Zagreba  
 Odluka o izradi: Odluka o izradi izmjena i dopuna Generalnog urbanističkog plana grada Zagreba (Službeni glasnik 15/15, 12/16)

Koordinatni sistem: HTRS96 Croatia TM  
 Projekcija: Transverse Mercator  
 Datum: Croatian Terrestrial Reference System  
 Mjerna jedinica: Metar

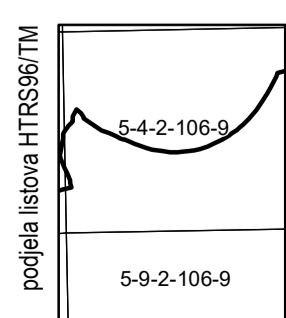


ZAGREB-47



VELIKA GORICA-6

VELIKA GORICA-8



MJERILO 1:5,000

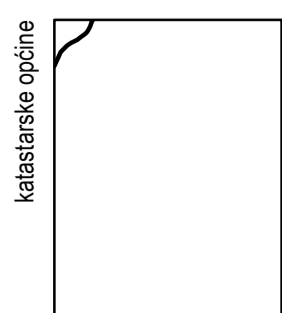

Podloga: katastarska podloga, prosinac 2016  
 Gradski ured za katastar i geodetske poslove Grada Zagreba  
 Nositelj izrade: Gradski ured za strategijsko planiranje i razvoj Grada  
 Stručni izrađivač: Zavod za prostorno uređenje Grada Zagreba  
 Odluka o izradi: Odluka o izradi izmjena i dopuna Generalnog urbanističkog plana grada Zagreba (Službeni glasnik 15/15, 12/16)

Koordinatni sistem: HTRS96 Croatia TM  
 Projekcija: Transverse Mercator  
 Datum: Croatian Terrestrial Reference System  
 Mjerna jedinica: Metar

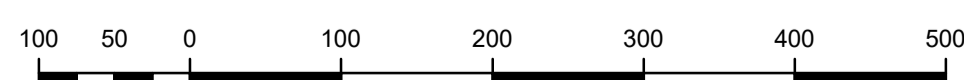


ZAGREB-48

VELIKA GORICA-7



podjela listova HTRS96/TM	
5-9-2-106-9	5-4-2-106-9
5-10-2-106-9	5-5-2-106-9



MJERILO 1:5,000

Podloga: katastarska podloga, prosinac 2016  
Gradski ured za katastar i geodetske poslove Grada Zagreba  
Nositelj izrade: Gradski ured za strategijsko planiranje i razvoj Grada  
Stručni izradivač: Zavod za prostorno uređenje Grada Zagreba  
Odluka o izradi: Odluka o izradi izmjena i dopuna Generalnog urbanističkog plana grada Zagreba (Službeni glasnik 15/15, 12/16)

Koordinatni sistem: HTRS96 Croatia TM  
Projekcija: Transverse Mercator  
Datum: Croatian Terrestrial Reference System  
Mjerna jedinica: Metar
















# GRAD ZAGREB

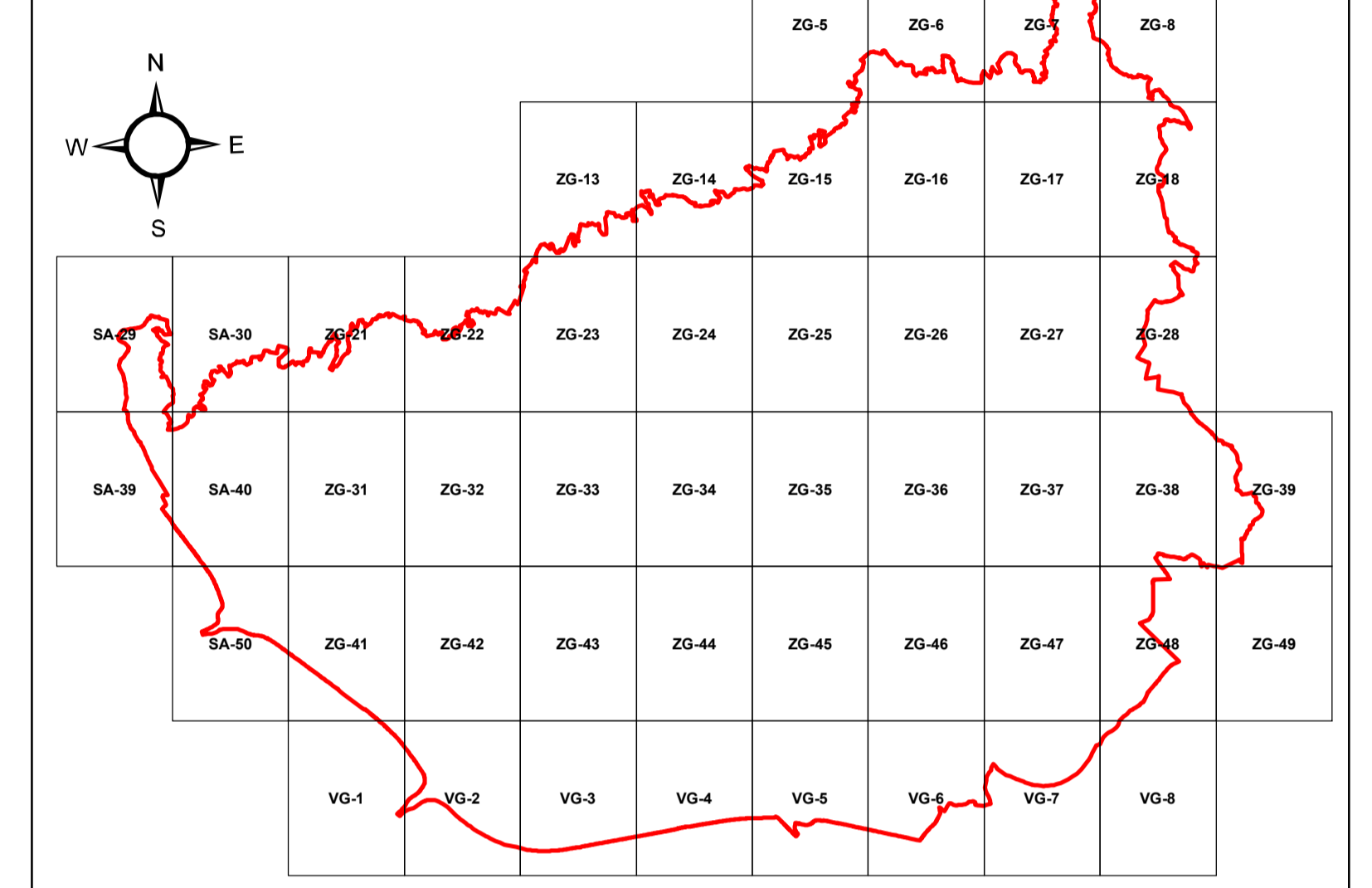
GENERALNI URBANISTIČKI PLAN GRADA ZAGREBA - IZMJENE I DOPUNE 2019.

## 4. UVJETI ZA KORIŠTENJE, UREĐENJE I ZAŠTITU PROSTORA 4c Zaštićeni i evidentirani dijelovi prirode

### TUMAČ PLANSKOG ZNAKOVLJA

-  PARK PRIRODE MEDVEDNICA - GRANICA PODRUČJA
- A\*** ZAŠTIĆENI DIJELOVI PRIRODE
-  POSEBNI REZERVAT ŠUMSKE VEGETACIJE
-  ZNAČAJNI KRAJOBRAZ
-  SPOMENIK PARKOVNE ARHITEKTURE
- A\*\*** PODRUČJA EKOLOŠKE MREŽE
-  A\*\* PODRUČJA EKOLOŠKE MREŽE
-  A\*\* POTOK DOLJE
- B** PRIRODNA PODRUČJA PREPORUČENA ZA ZAŠTITU
-  PARK ŠUMA
-  ZNAČAJNI KRAJOBRAZ
-  SPOMENIK PARKOVNE ARHITEKTURE
- C** DIJELOVI PRIRODE KOJI SE ŠTITE MJERAMA GUP-a
-  GRADSKE PARK ŠUME
-  KRAJOBRAZ
-  PARKOVNA ARHITEKTURA
-  POJEDINAČNI DIJELOVI PRIRODE
- GRANICA GENERALNOG URBANISTIČKOG PLANA GRADA ZAGREBA

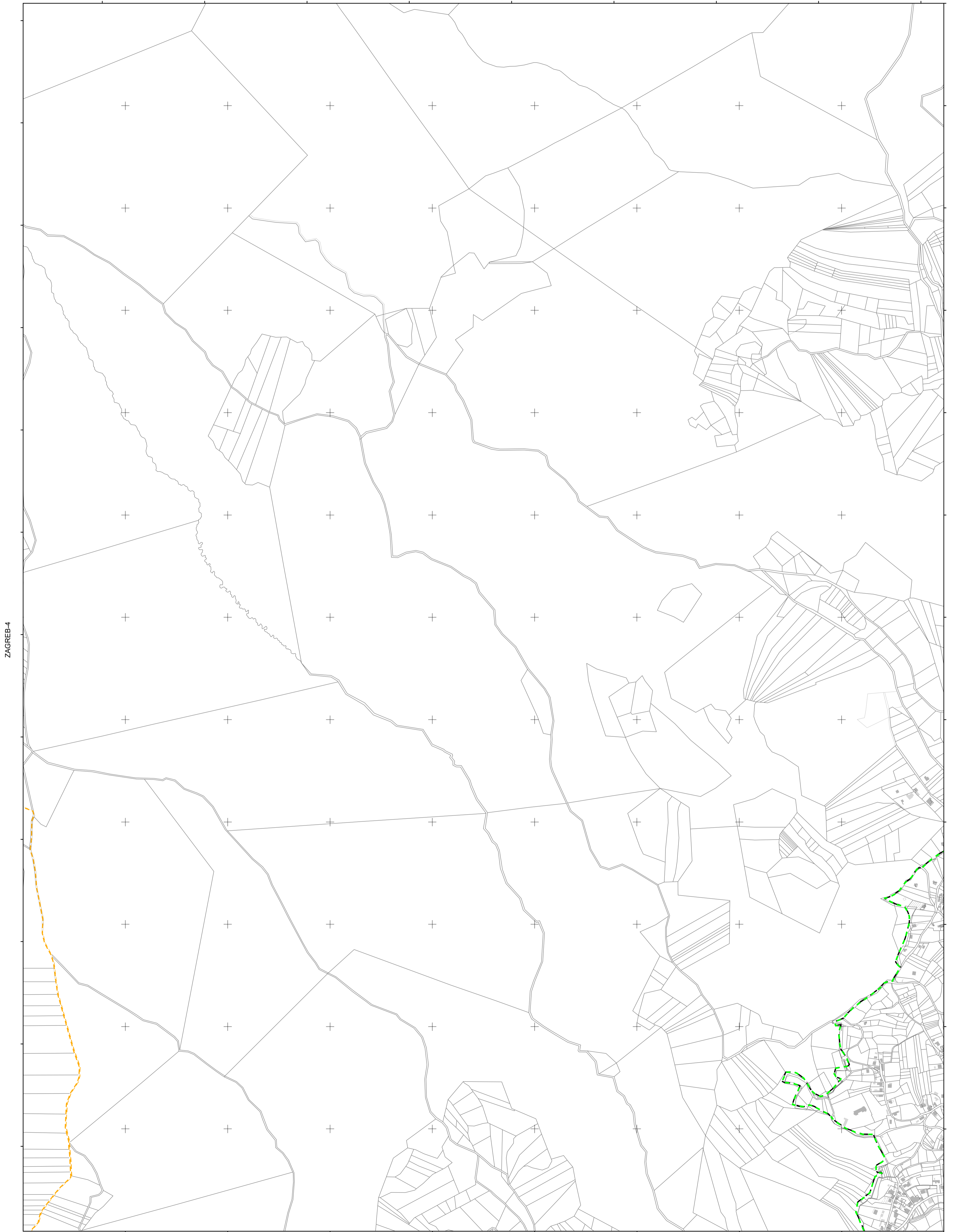
### VEZA KARATA:



GRAD ZAGREB			
GENERALNI URBANISTIČKI PLAN GRADA ZAGREBA - IZMJENE I DOPUNE 2019.			
PRIJEDLOG PLANA ZA PONOVLJIVU JAVNU RASPRAVU			
Naziv kartografskog prikaza: UVJETI ZA KORIŠTENJE, UREĐENJE I ZAŠTITU PROSTORA 4c Zaštićeni i evidentirani dijelovi prirode			
Broj kartografskog prikaza: 4c.	Mjerilo kartografskog prikaza: 1 : 5000		
Odluka o izradi Izmjena i dopuna Generalnog urbanističkog plana grada Zagreba (Službeni glasnik Grada Zagreba br. 15/15, 12/16)	Odluka o donošenju Izmjena i dopuna Generalnog urbanističkog plana grada Zagreba (Službeni glasnik Grada Zagreba br. ___/___)		
Javna rasprava objavljena je: 15.7.2017. Ponovna javna rasprava objavljena je:	Javni uvid održan je od 12.9.2017. do 26.9.2017. Ponovni javni uvid održan je:		
Nositelj izrade: Gradski ured za stratejsko planiranje i razvoj Grada Republike Austrije 18, Zagreb			
Pečat Gradskog ureda za stratejsko planiranje i razvoj Grada	Pročelnica Gradskog ureda za stratejsko planiranje i razvoj Grada		
M.P.	Sanja Jerković, dipl.ing.arh.		
	Odgovorna osoba za provođenje javne rasprave: Gordana Müller Mikić, dipl.ing.arh.		
	Odgovorna osoba za provođenje ponovne javne rasprave: Novela Rimay Ferenčak, dipl.ing.arh.		
Suglasnost Ministarstva graditeljstva i prostornoga uređenja:			
Stručni izrađivač: Zavod za prostorno uređenje Grada Zagreba Republike Austrije 18, Zagreb			
Pečat pravne osobe koja je izradila Plan:	Odgovorna osoba izrađivača Plana: Ravnatelj Zavoda za prostorno uređenje Grada Zagreba		
M.P.	Ivica Rovis, dipl. iur.		
Odgovorni voditelj izrade Plana:	Ana-Marija Rajčić, dipl.ing.arh.		
M.P.	Ana-Marija Rajčić, dipl.ing.arh.		
Stručni tim u izradi Plana:			
Nataša Aralica, dipl.ing.arh. Mira Barac, dipl.ing.arh. Dragica Bareskić, dipl.ing.arh. Dino Babić, mag.geog. Mirela Bokunčić, dipl.ing.arh. Dinko Brdarčić, dipl.ing.prom. Marija Bironić, struč.spec.comm. Maja Bubišić, arh.teh.	Jelena Bule, dipl.ing.arh. Vanja Čojstvo, dipl.ing.arh. Jasmina Doko, dipl.ing.agr. Boris Gregurić, dipl.ing.arh. Branko Kosić-Vukelić, dipl.iur. Ivan Lončarić, prof.pov.i.geog. Dubravka Petra Luben, dipl.ing.arh. Tomislav Mamić	Martina Margetić, dipl.iur. Katica Mihanović, dipl.ing.šum. Nives Mornar, dipl.ing.arh. Vladimir Ninić, dipl.ing.grad. Larisa Nukić, bacc.tren. Sabina Pavlik, dipl.ing.arh. Amin Pašun, mag.geog. Zoran Radović, mag.geoc.	Ana-Marija Rajčić, dipl.ing.arh. Ivica Rovis, dipl.iur. Lidija Sekol, dipl.ing.arh. Jasmina Stročec Vranić, dipl.ing.arh. Sanja Šerbec Turjaj, dipl.ing.arh. Dubravka Štrca, dipl.ing.prom. Ivan Šušteršič, dipl.ing.arh. Tena Žic, dipl.ing.arh.
Geoinformatička obrada: Zavod za prostorno uređenje Grada Zagreba			
Pečat Gradske skupštine Grada Zagreba:	Predsjednik Gradske skupštine Grada Zagreba:		
M.P.	prof.dr.sc. Drago Prigomet		
Istovjetnost ovih Izmjena i dopuna Plana s izvornikom ovjerava:	Pečat nadležnog tijela:		
	M.P.		
Pročelnica Gradskog ureda za stratejsko planiranje i razvoj Grada Sanja Jerković, dipl.ing.arh.			



STUBICA-45



ZAGREB-4

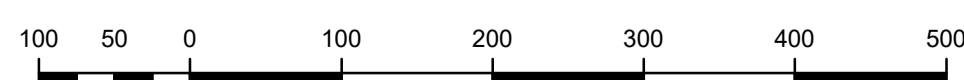
ZAGREB-6

ZAGREB-15



podjela listova HTRS96/TM

5-12-2-105-9	5-13-2-105-9
5-17-2-105-9	5-18-2-105-9



MJERILO 1:5,000

Podloga: katastarska podloga, prosinac 2016.  
Gradski ured za katastar i geodetske poslove Grada Zagreba  
Nositelj izrade: Gradski ured za strategijsko planiranje i razvoj Grada  
Stručni izrađivač: Zavod za prostorno uređenje Grada Zagreba  
Odluka o izradi: Odluka o izradi izmjena i dopuna Generalnog urbanističkog plana grada Zagreba (Službeni glasnik 15/15, 12/16)

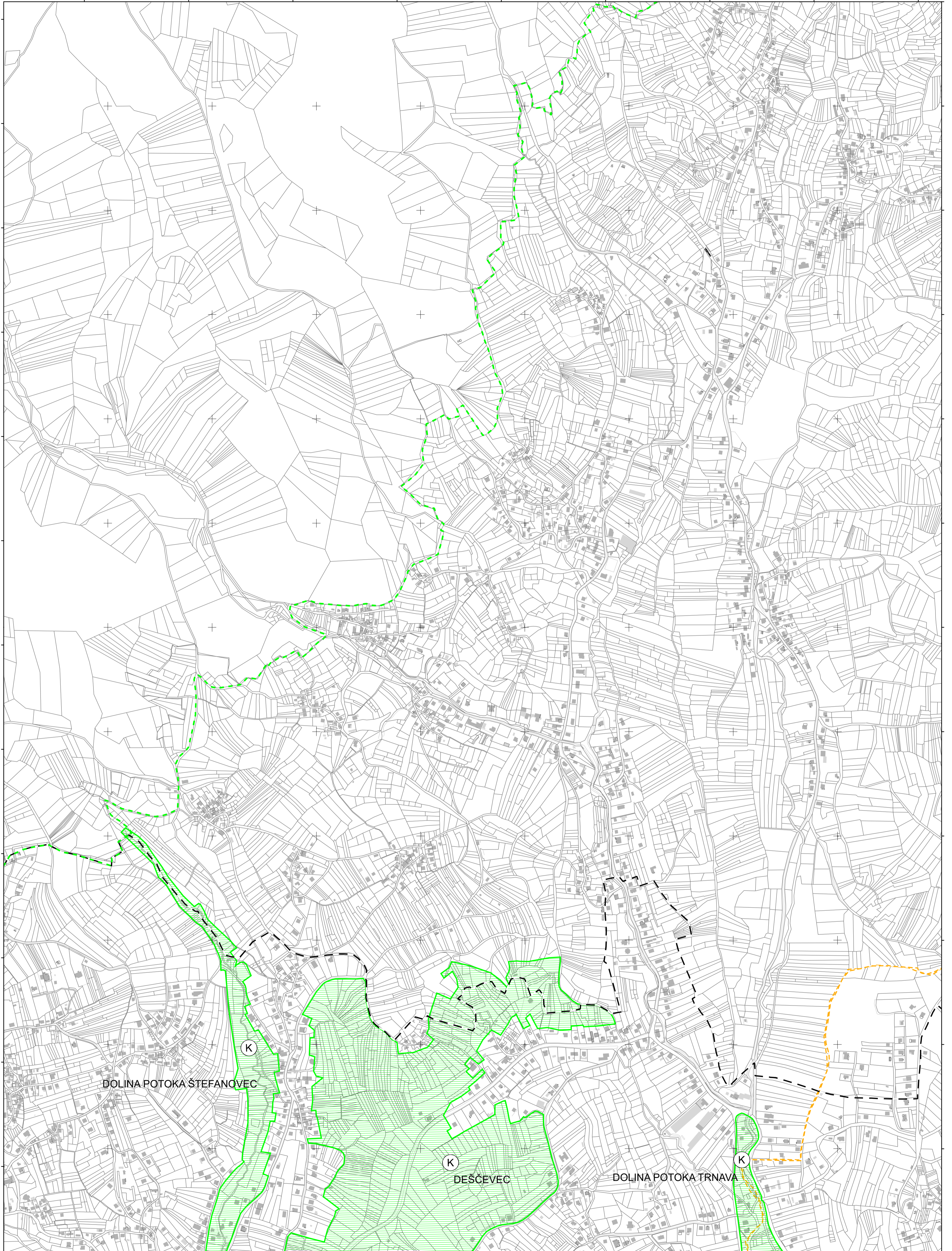
Koordinatni sistem: HTRS96 Croatia TM  
Projekcija: Transverse Mercator  
Datum: Croatian Terrestrial Reference System  
Mjerna jedinica: Metar



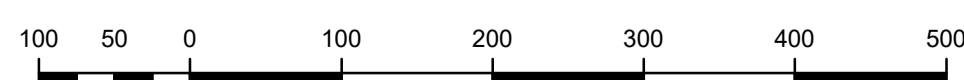
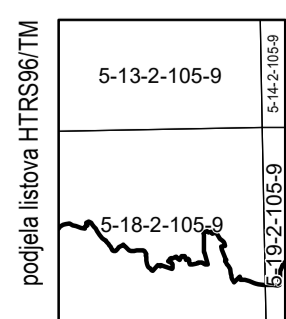
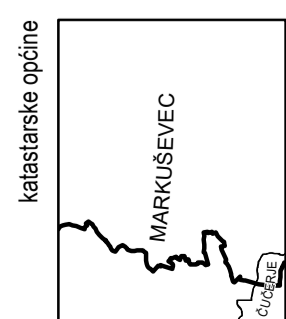
STUBICA-46

ZAGREB-5

ZAGREB-7



ZAGREB-16



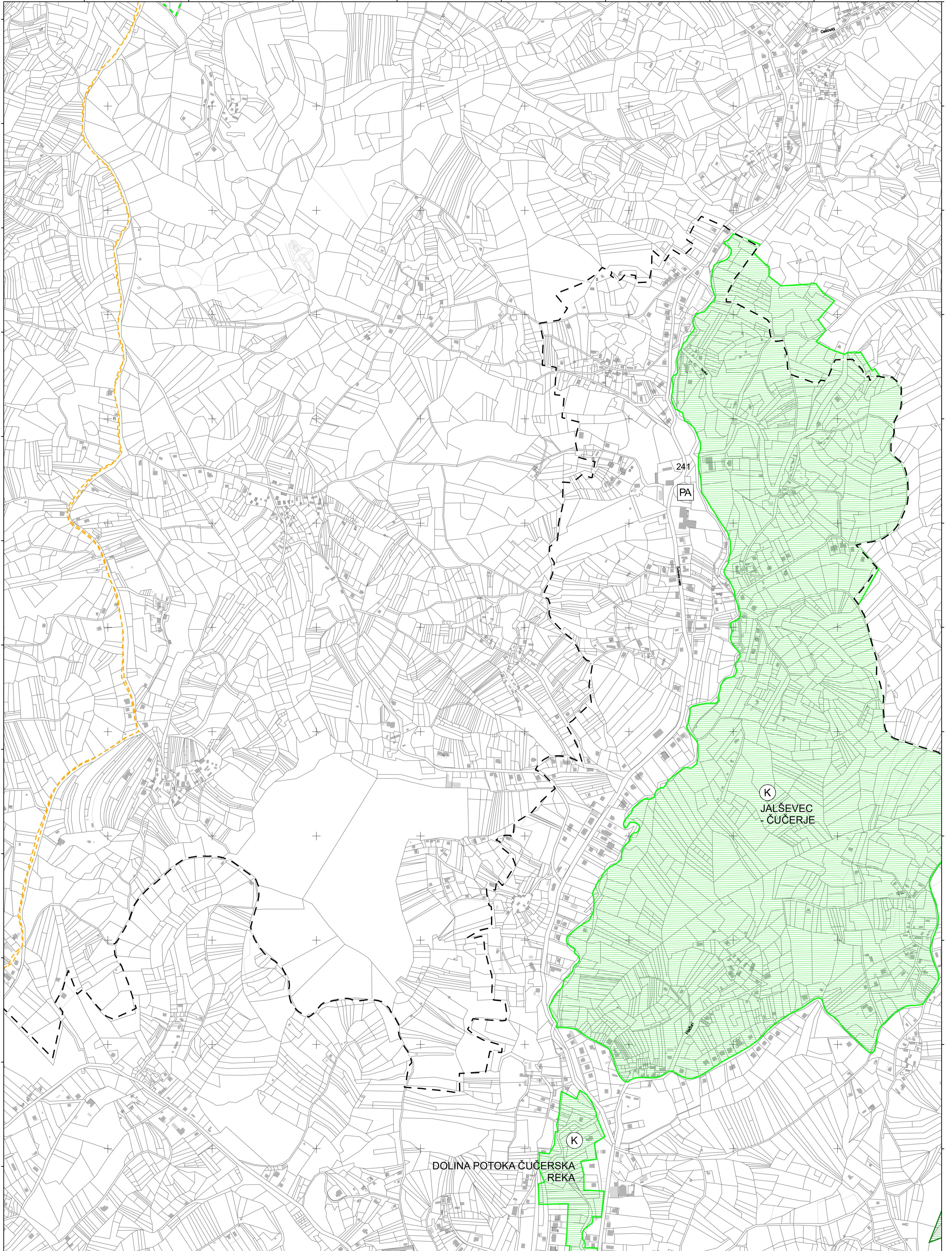
MJERILO 1:5,000

Podloga: katastarska podloga, prosinac 2016.  
Gradski ured za katastar i geodetske poslove Grada Zagreba  
Nositelj izrade: Gradski ured za strategijsko planiranje i razvoj Grada  
Stručni izradivač: Zavod za prostorno uređenje Grada Zagreba  
Odluka o izradi: Odluka o izradi izmjena i dopuna Generalnog urbanističkog plana grada Zagreba (Službeni glasnik 15/15, 12/16)

Koordinatni sistem: HTRS96 Croatia TM  
Projekcija: Transverse Mercator  
Datum: Croatian Terrestrial Reference System  
Mjerna jedinica: Metar



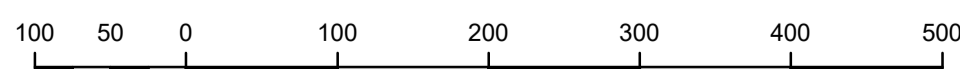
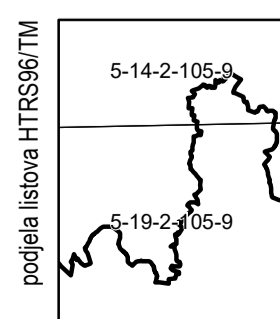
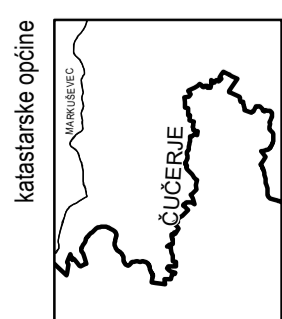
STUBICA-47



ZAGREB-6

ZAGREB-8

ZAGREB-17



MJERILO 1:5,000

Podloga: katastarska podloga, prosinac 2016.  
Gradski ured za katastar i geodetske poslove Grada Zagreba  
Nositelj izrade: Gradski ured za strategijsko planiranje i razvoj Grada  
Stručni izrađivač: Zavod za prostorno uređenje Grada Zagreba  
Odluka o izradi: Odluka o izradi izmjena i dopuna Generalnog urbanističkog plana grada Zagreba (Službeni glasnik 15/15, 12/16)

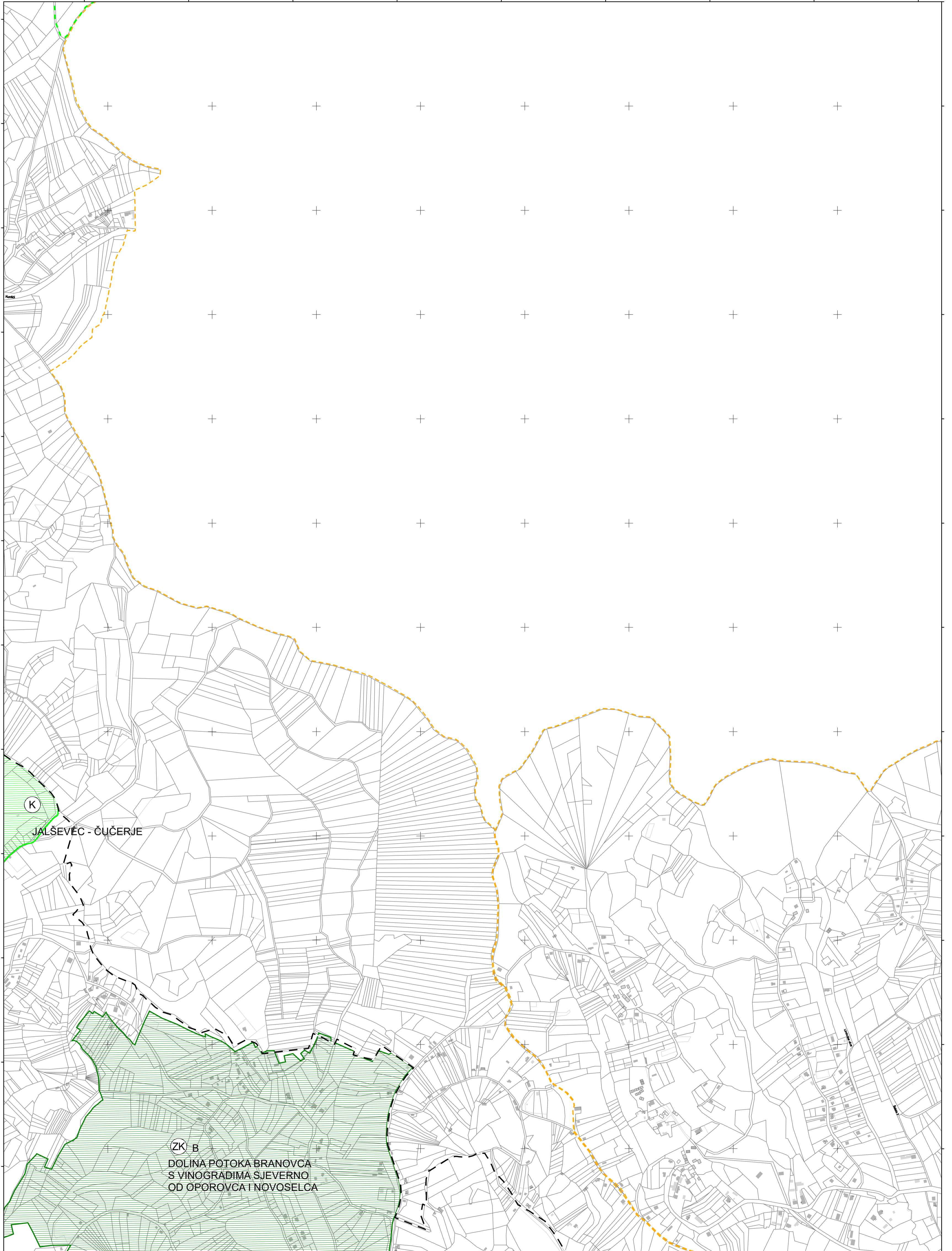
Koordinatni sistem: HTRS96 Croatia TM  
Projekcija: Transverse Mercator  
Datum: Croatian Terrestrial Reference System  
Mjerna jedinica: Metar



STUBICA-48

ZAGREB-7

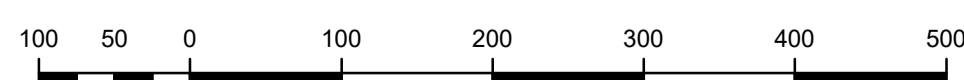
ZAGREB-9



ZAGREB-18



podjela listova HTRS96/TM	5-14-2-105-9	5-15-2-105-9
	5-19-2-105-9	5-20-2-105-9



MJERILO 1:5,000

Podloga: katastarska podloga, prosinac 2016.  
Gradski ured za katastar i geodetske poslove Grada Zagreba  
Nositelj izrade: Gradski ured za strategijsko planiranje i razvoj Grada  
Stručni izrađivač: Zavod za prostorno uređenje Grada Zagreba  
Odluka o izradi: Odluka o izradi izmjena i dopuna Generalnog urbanističkog plana grada Zagreba (Službeni glasnik 15/15, 12/16)

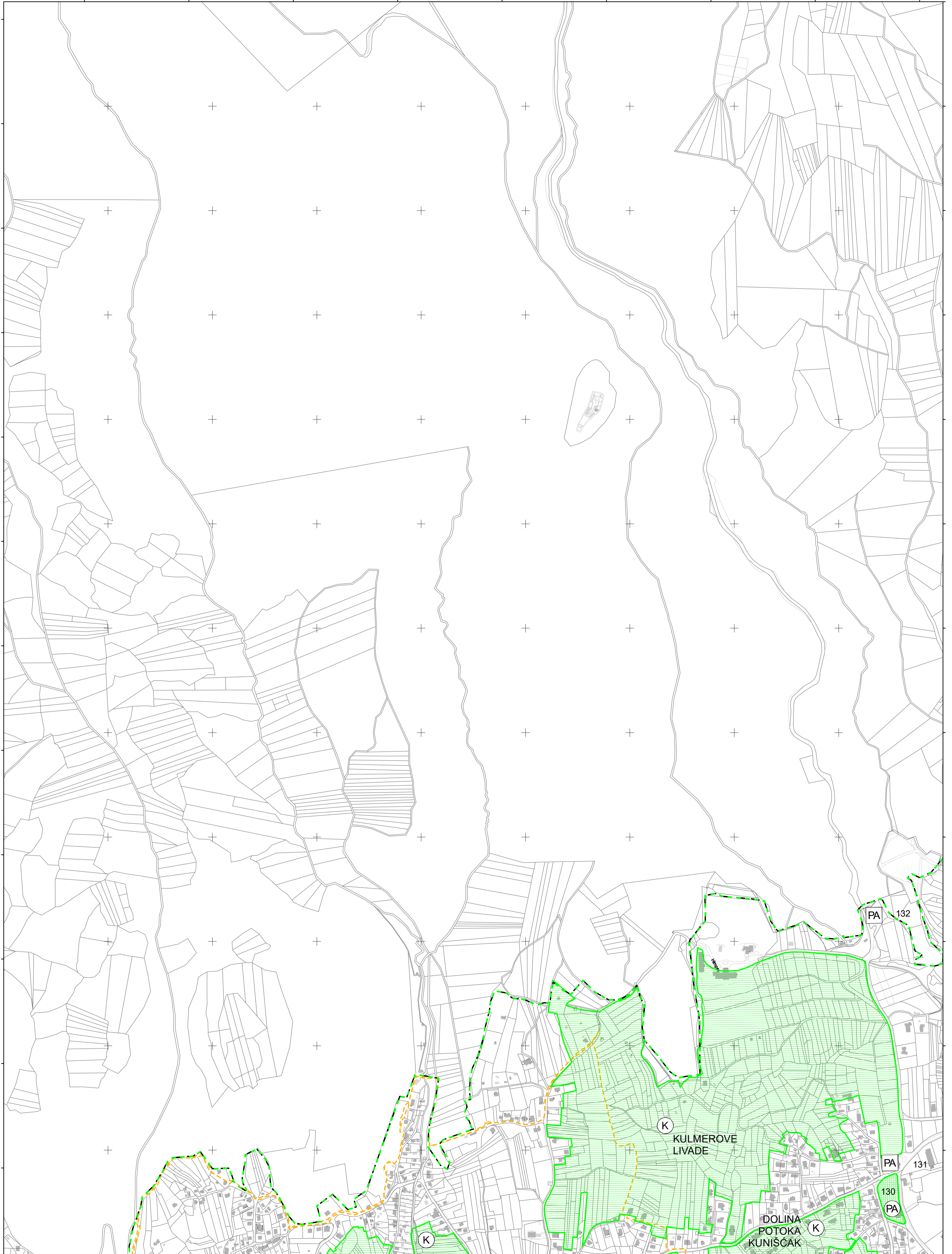
Koordinatni sistem: HTRS96 Croatia TM  
Projekcija: Transverse Mercator  
Datum: Croatian Terrestrial Reference System  
Mjerna jedinica: Metar



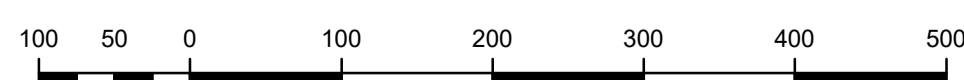
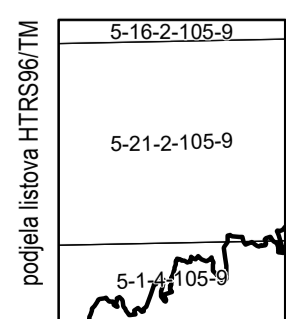
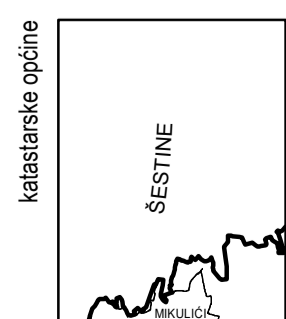
ZAGREB-3

ZAGREB-12

ZAGREB-14



ZAGREB-23



MJERILO 1:5,000

Podloga: katastarska podloga, prosinac 2016.  
 Gradski ured za katastar i geodetske poslove Grada Zagreba  
 Nositelj izrade: Gradski ured za strategijsko planiranje i razvoj Grada  
 Stručni izrađivač: Zavod za prostorno uređenje Grada Zagreba  
 Odluka o izradi: Odluka o izradi izmjena i dopuna Generalnog urbanističkog plana grada Zagreba (Službeni glasnik 15/15, 12/16)

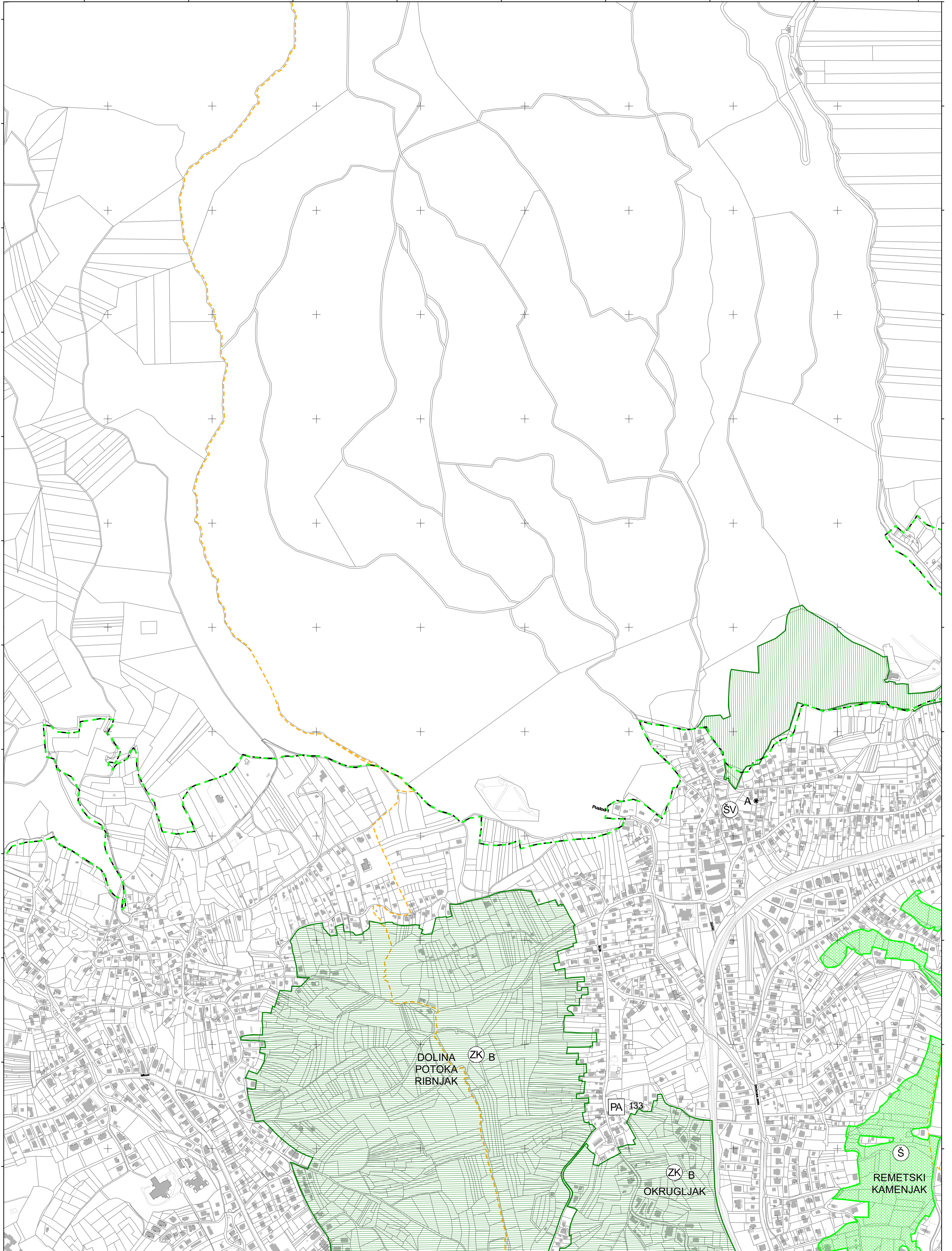
Koordinatni sistem: HTRS96 Croatia TM  
 Projekcija: Transverse Mercator  
 Datum: Croatian Terrestrial Reference System  
 Mjerna jedinica: Metar



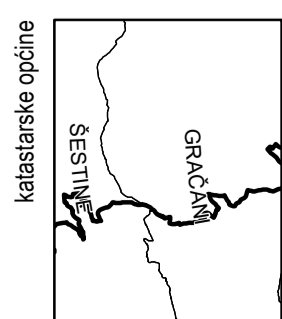
ZAGREB-4

ZAGREB-13

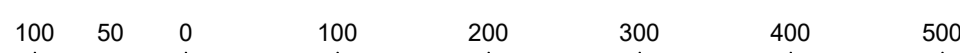
ZAGREB-15



ZAGREB-24



podjela listova HTRS96/TM	
5-1-4-105-9	5-2-4-105-9
5-21-2-105-9	5-22-2-105-9
5-17-2-105-9	



MJERILO 1:5,000

Podloga: katastarska podloga, prosinac 2016.  
 Gradski ured za katastar i geodetske poslove Grada Zagreba  
 Nositelj izrade: Gradski ured za strategijsko planiranje i razvoj Grada  
 Stručni izradivač: Zavod za prostorno uređenje Grada Zagreba  
 Odluka o izradi: Odluka o izradi izmjena i dopuna Generalnog urbanističkog plana grada Zagreba (Službeni glasnik 15/15, 12/16)

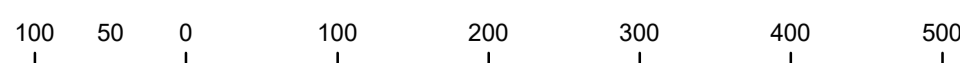
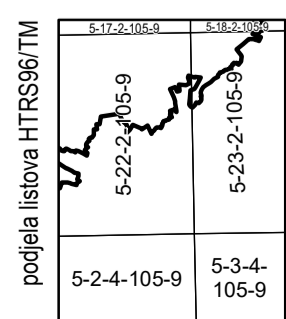
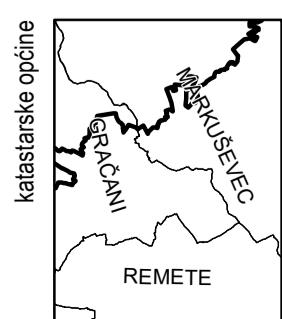
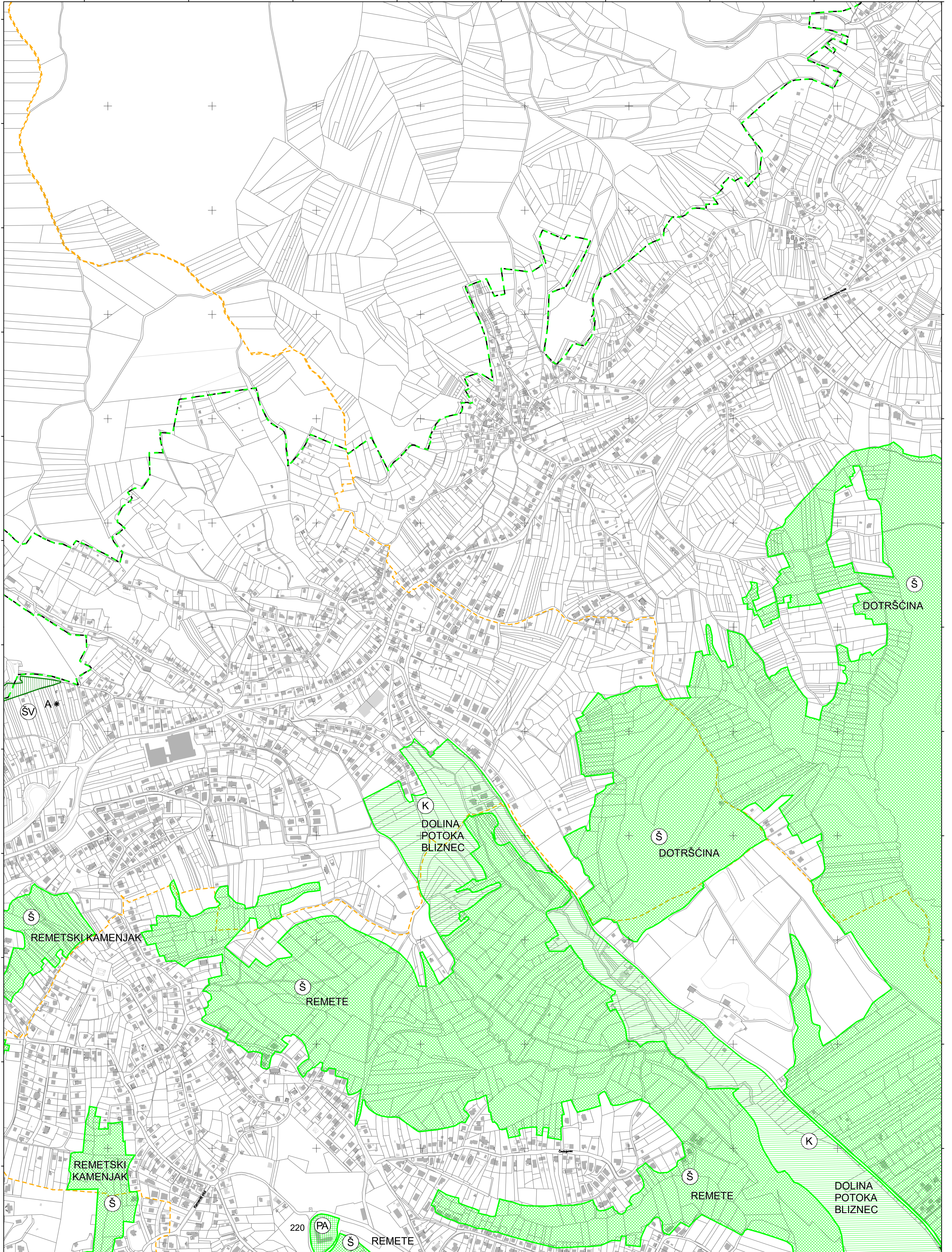
Koordinatni sistem: HTRS96 Croatia TM  
 Projekcija: Transverse Mercator  
 Datum: Croatian Terrestrial Reference System  
 Mjerna jedinica: Metar



ZAGREB-5

ZAGREB-14

ZAGREB-16



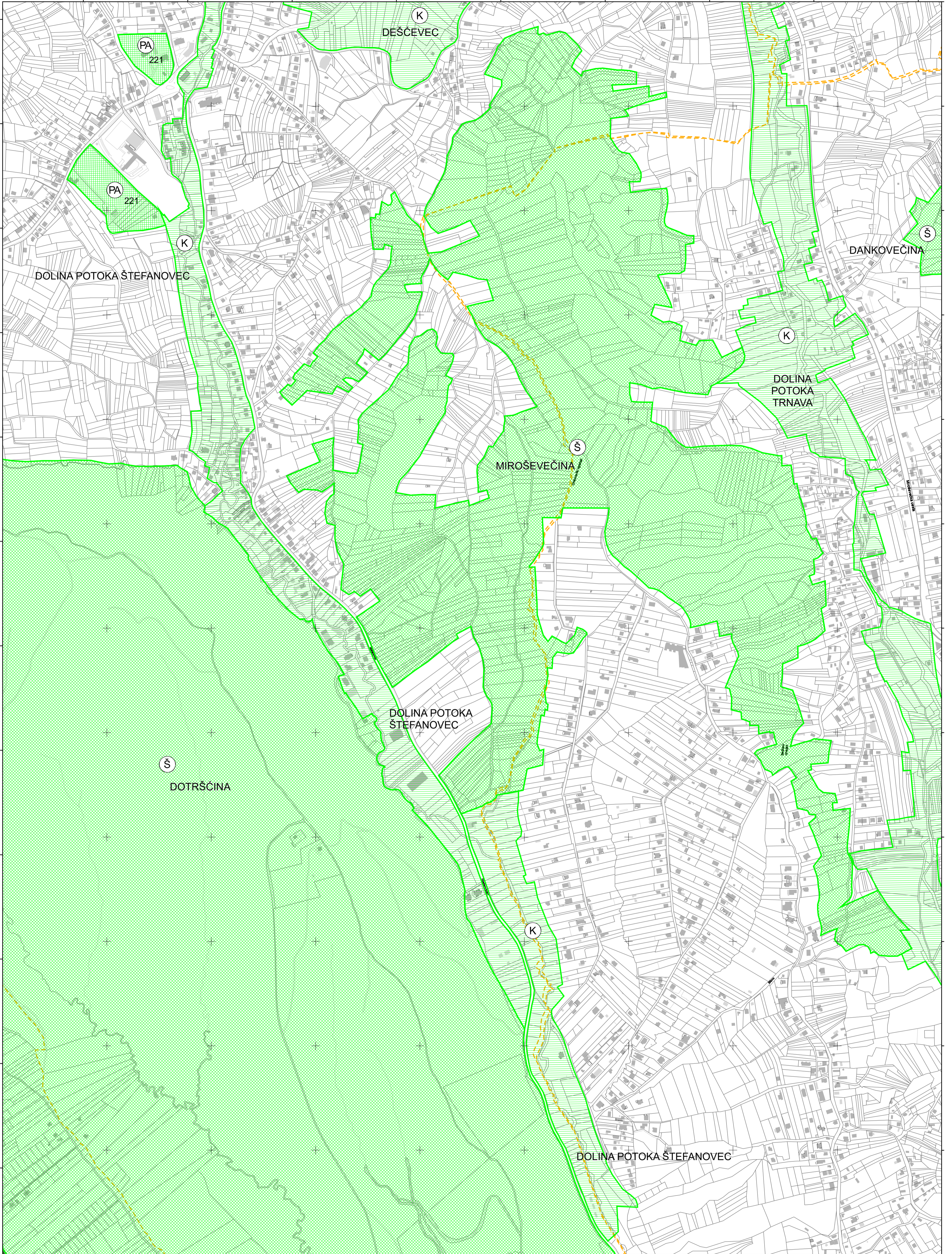
MJERILO 1:5,000

Podloga: katastarska podloga, prosinac 2016.  
Gradski ured za katastar i geodetske poslove Grada Zagreba  
Nositelj izrade: Gradski ured za strategijsko planiranje i razvoj Grada  
Stožerni izrađivač: Zavod za prostorno uređenje Grada Zagreba  
Odluka o izradi: Odluka o izradi izmjena i dopuna Generalnog urbanističkog plana grada Zagreba (Službeni glasnik 15/15, 12/16)

Koordinatni sistem: HTRS96 Croatia TM  
Projekcija: Transverse Mercator  
Datum: Croatian Terrestrial Reference System  
Mjerna jedinica: Metar



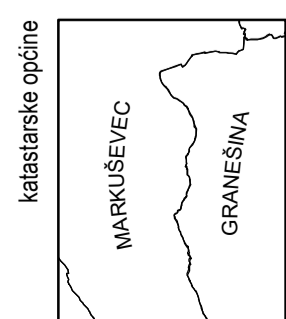
ZAGREB-6



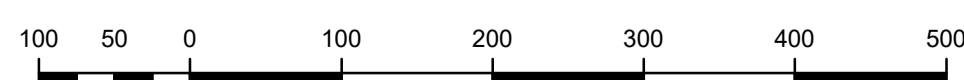
ZAGREB-15

ZAGREB-17

ZAGREB-26



podjela listova HTRS96/TM	5-23-2-105-9
	5-3-4-105-9



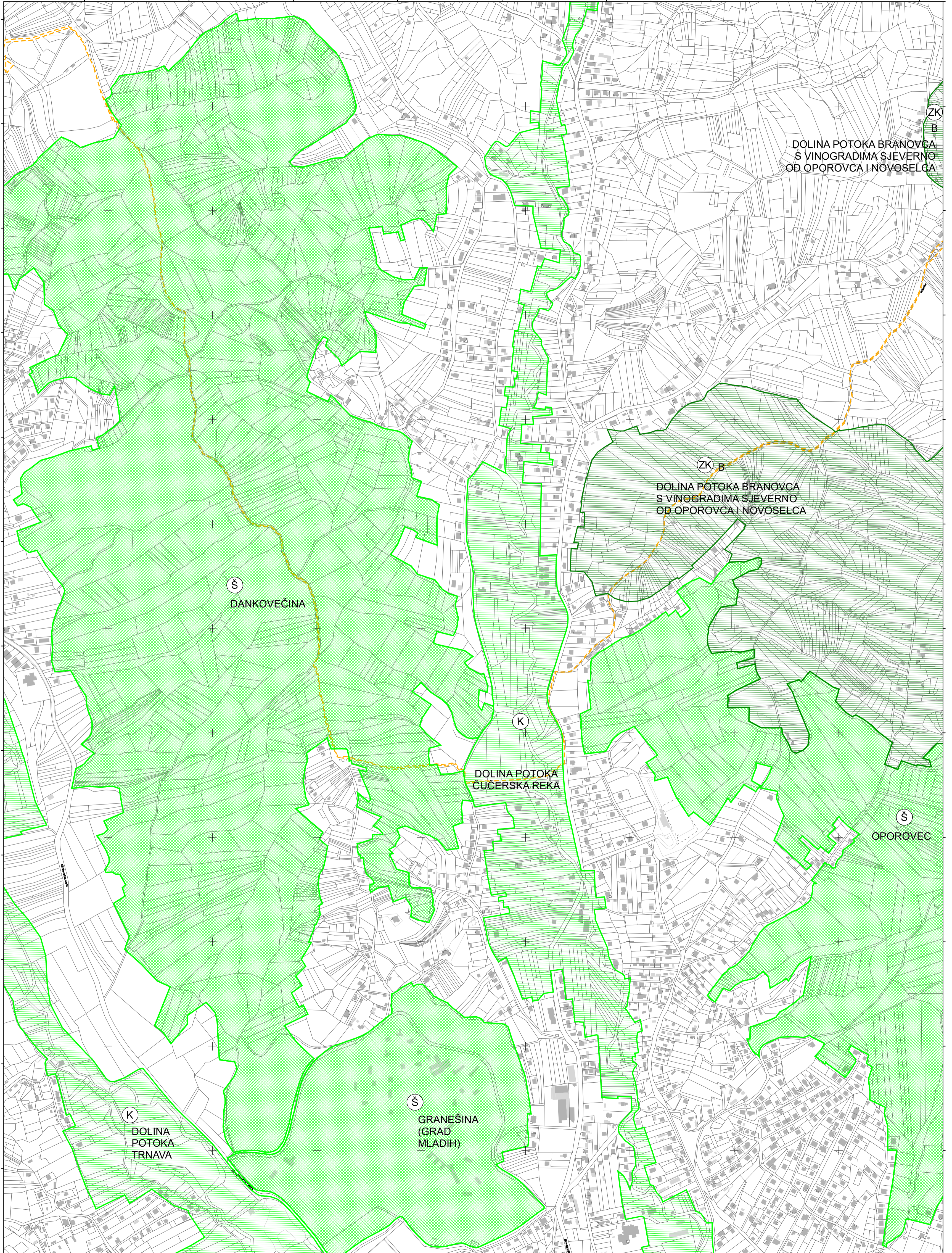
MJERILO 1:5,000

Podloga: katastarska podloga, prosinac 2016.  
 Gradski ured za katastar i geodetske poslove Grada Zagreba  
 Nositelj izrade: Gradski ured za strategijsko planiranje i razvoj Grada  
 Stručni izrađivač: Zavod za prostorno uređenje Grada Zagreba  
 Odluka o izradi: Odluka o izradi izmjena i dopuna Generalnog urbanističkog plana grada Zagreba (Službeni glasnik 15/15, 12/16)

Koordinatni sistem: HTRS96 Croatia TM  
 Projekcija: Transverse Mercator  
 Datum: Croatian Terrestrial Reference System  
 Mjerna jedinica: Metar



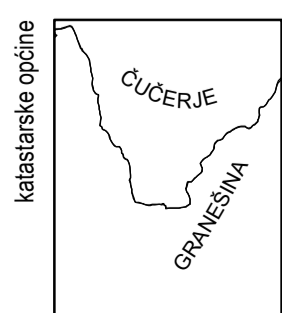
ZAGREB-7



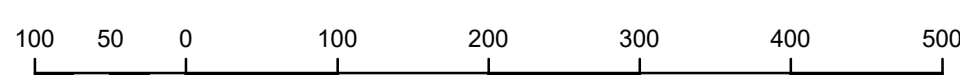
ZAGREB-16

ZAGREB-18

ZAGREB-27



podjela listova HTRS96/TM	5-24-2-105-9
	5-4-4-105-9



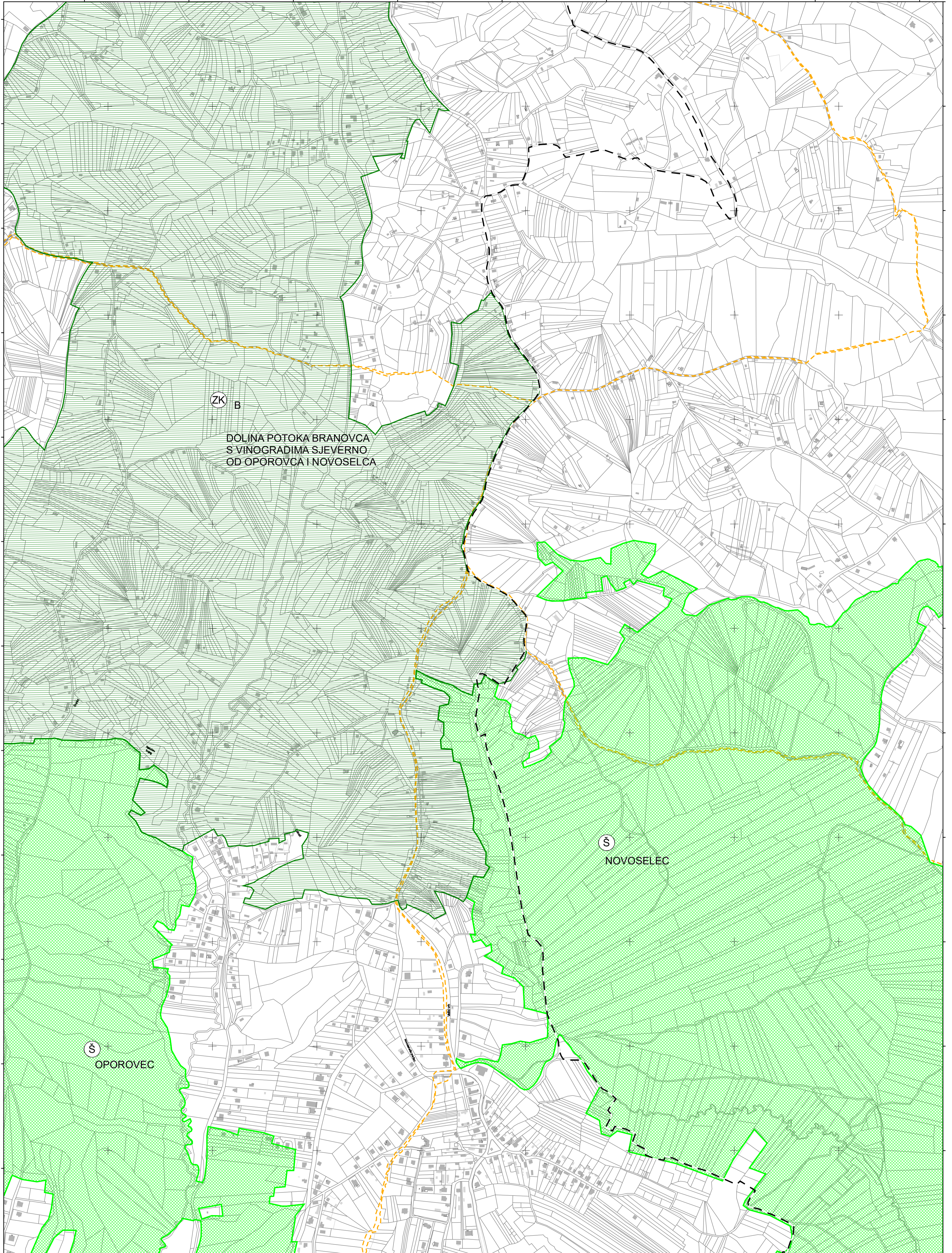
MJERILO 1:5,000

Podloga: katastarska podloga, prosinac 2016.  
 Gradski ured za katastar i geodetske poslove Grada Zagreba  
 Nositelj izrade: Gradski ured za strategijsko planiranje i razvoj Grada  
 Službeni izradivač: Zavod za prostorno uređenje Grada Zagreba  
 Odluka o izradi: Odluka o izradi izmjena i dopuna Generalnog urbanističkog plana grada Zagreba (Službeni glasnik 15/15, 12/16)

Koordinatni sistem: HTRS96 Croatia TM  
 Projekcija: Transverse Mercator  
 Datum: Croatian Terrestrial Reference System  
 Mjerna jedinica: Metar



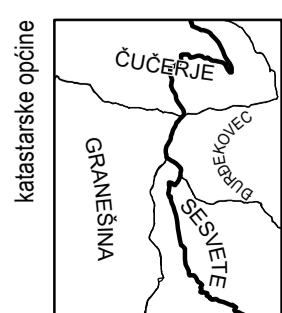
ZAGREB-8



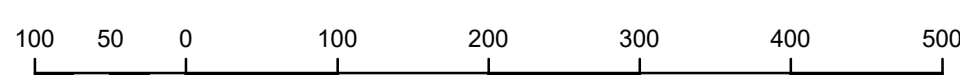
ZAGREB-17

ZAGREB-19

ZAGREB-28



podjela listova HTRS96 TM	5-24-2-105-9	5-25-2-105-9
	5-4-4-105-9	5-5-4-105-9

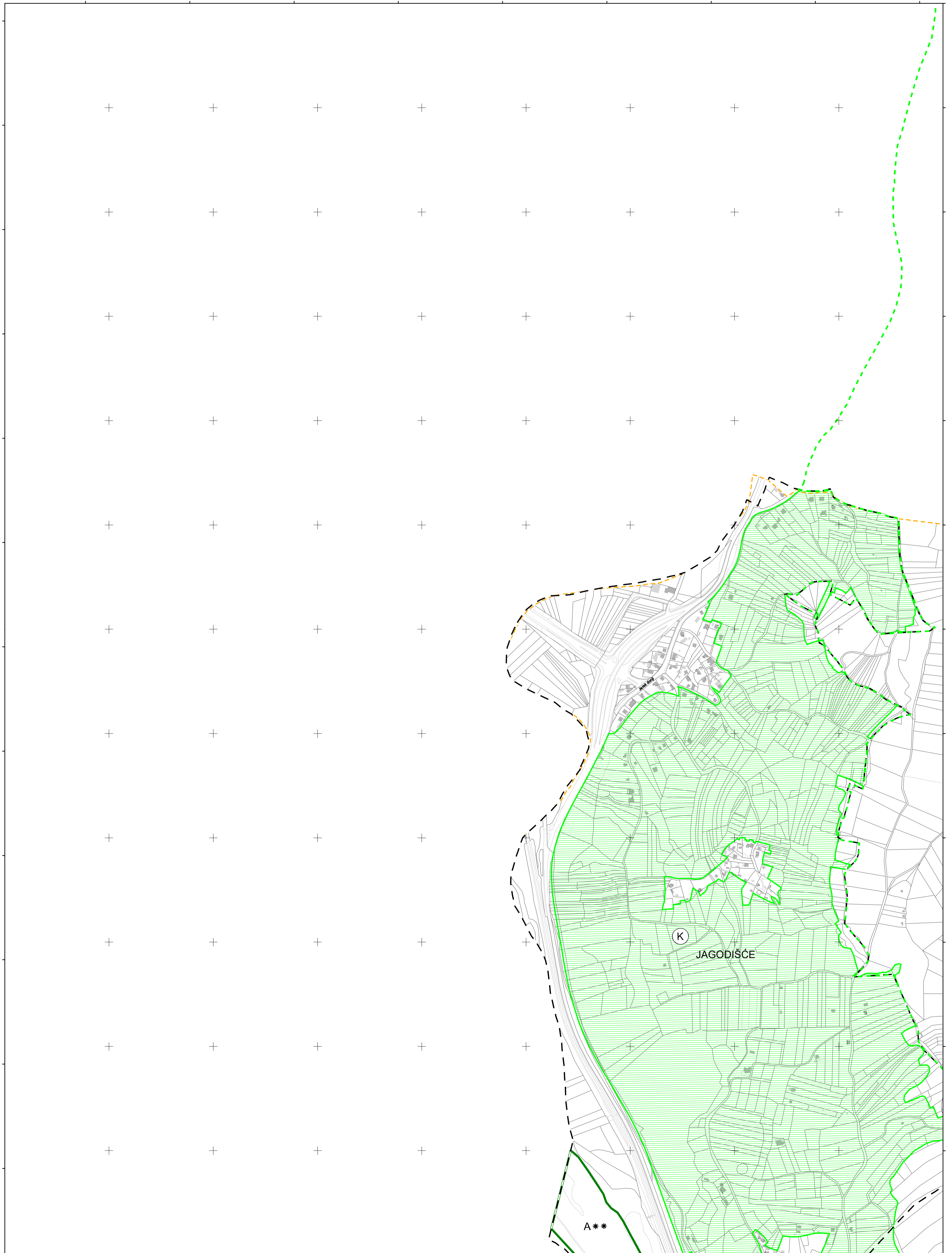


MJERILO 1:5,000

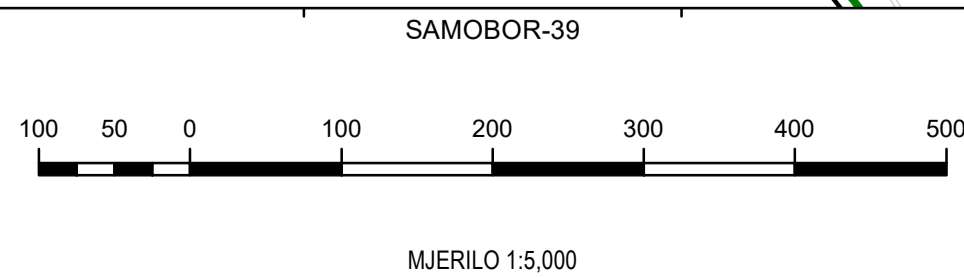
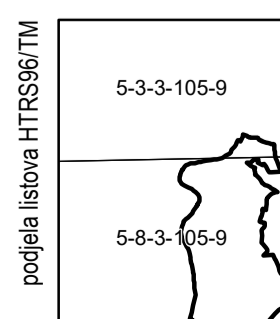
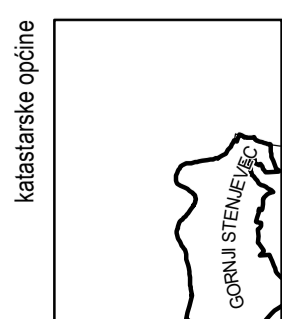
Podloga: katastarska podloga, prosinac 2016.  
Gradski ured za katastar i geodetske poslove Grada Zagreba  
Nositelj izrade: Gradski ured za strategijsko planiranje i razvoj Grada  
Stručni izrađivač: Zavod za prostorno uređenje Grada Zagreba  
Odluka o izradi: Odluka o izradi izmjena i dopuna Generalnog urbanističkog plana grada Zagreba (Službeni glasnik 15/15, 12/16)

Koordinatni sistem: HTRS96 Croatia TM  
Projekcija: Transverse Mercator  
Datum: Croatian Terrestrial Reference System  
Mjerna jedinica: Metar





SAMOBOR-30



Podloga: katastarska podloga, prosinac 2016.  
 Gradski ured za katastar i geodetske poslove Grada Zagreba  
 Nositelj izrade: Gradski ured za strategijsko planiranje i razvoj Grada  
 Stručni izradivač: Zavod za prostorno uređenje Grada Zagreba  
 Odluka o izradi: Odluka o izradi izmjena i dopuna Generalnog urbanističkog plana grada Zagreba (Službeni glasnik 15/15, 12/16)

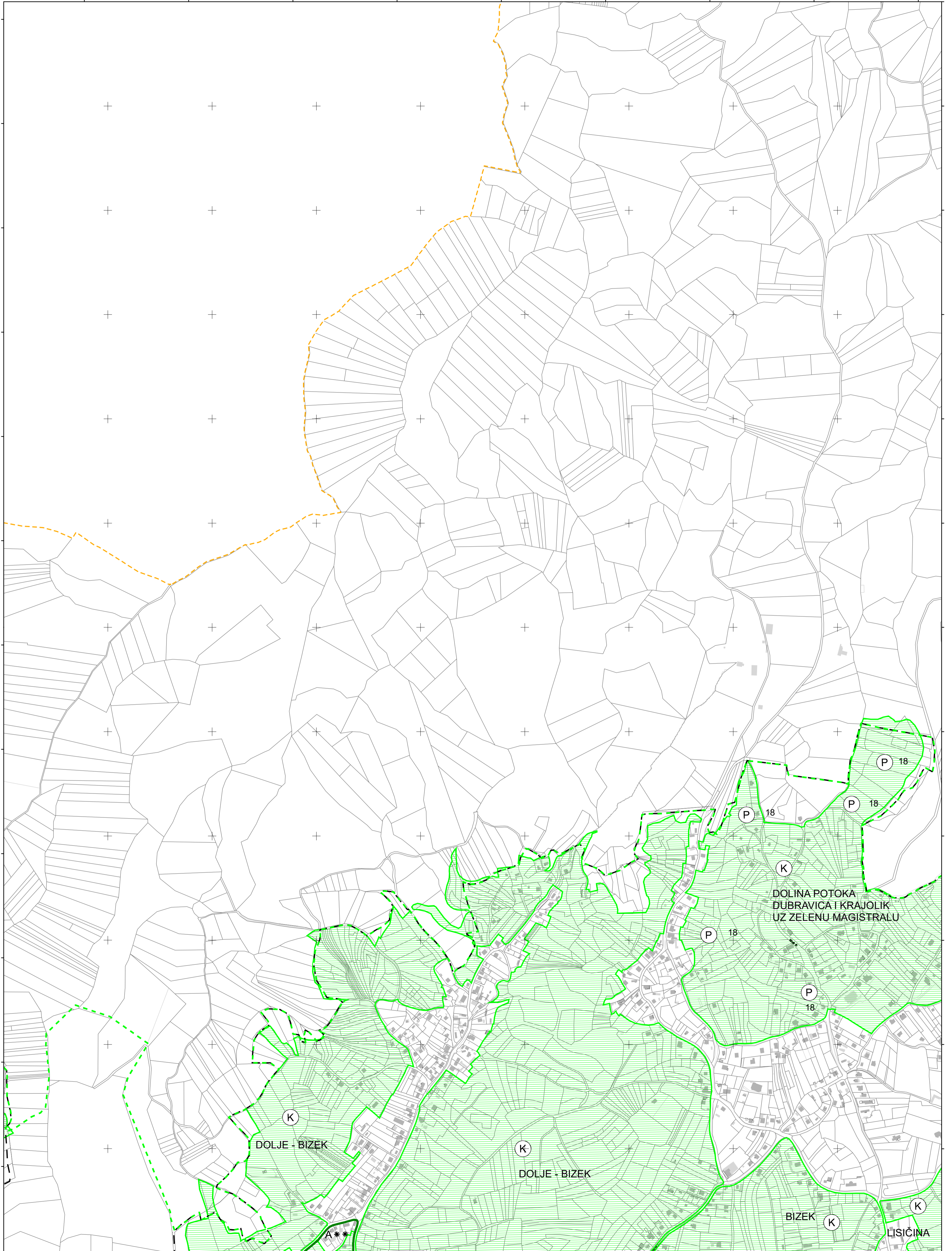
Koordinatni sistem: HTRS96 Croatia TM  
 Projekcija: Transverse Mercator  
 Datum: Croatian Terrestrial Reference System  
 Mjerna jedinica: Metar



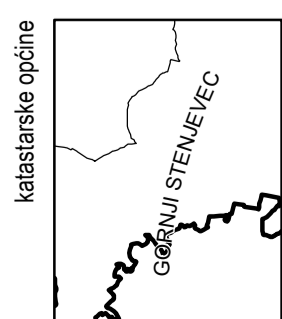
SAMOBOR-20

SAMOBOR-29

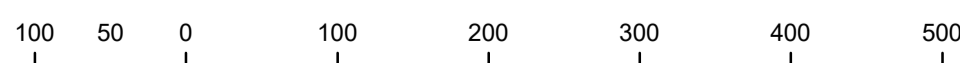
ZAGREB-21



SAMOBOR-40



podjela listova HTRS96/TM	5-3-3-105-9	5-4-3-105-9
5-8-3-105-9	5-9-3-105-9	



MJERILO 1:5,000

Podloga: katastarska podloga, prosinac 2016.  
 Gradski ured za katastar i geodetske poslove Grada Zagreba  
 Nositelj izrade: Gradski ured za strategijsko planiranje i razvoj Grada  
 Stručni izradivač: Zavod za prostorno uređenje Grada Zagreba  
 Odluka o izradi: Odluka o izradi izmjena i dopuna Generalnog urbanističkog plana grada Zagreba (Službeni glasnik 15/15, 12/16)

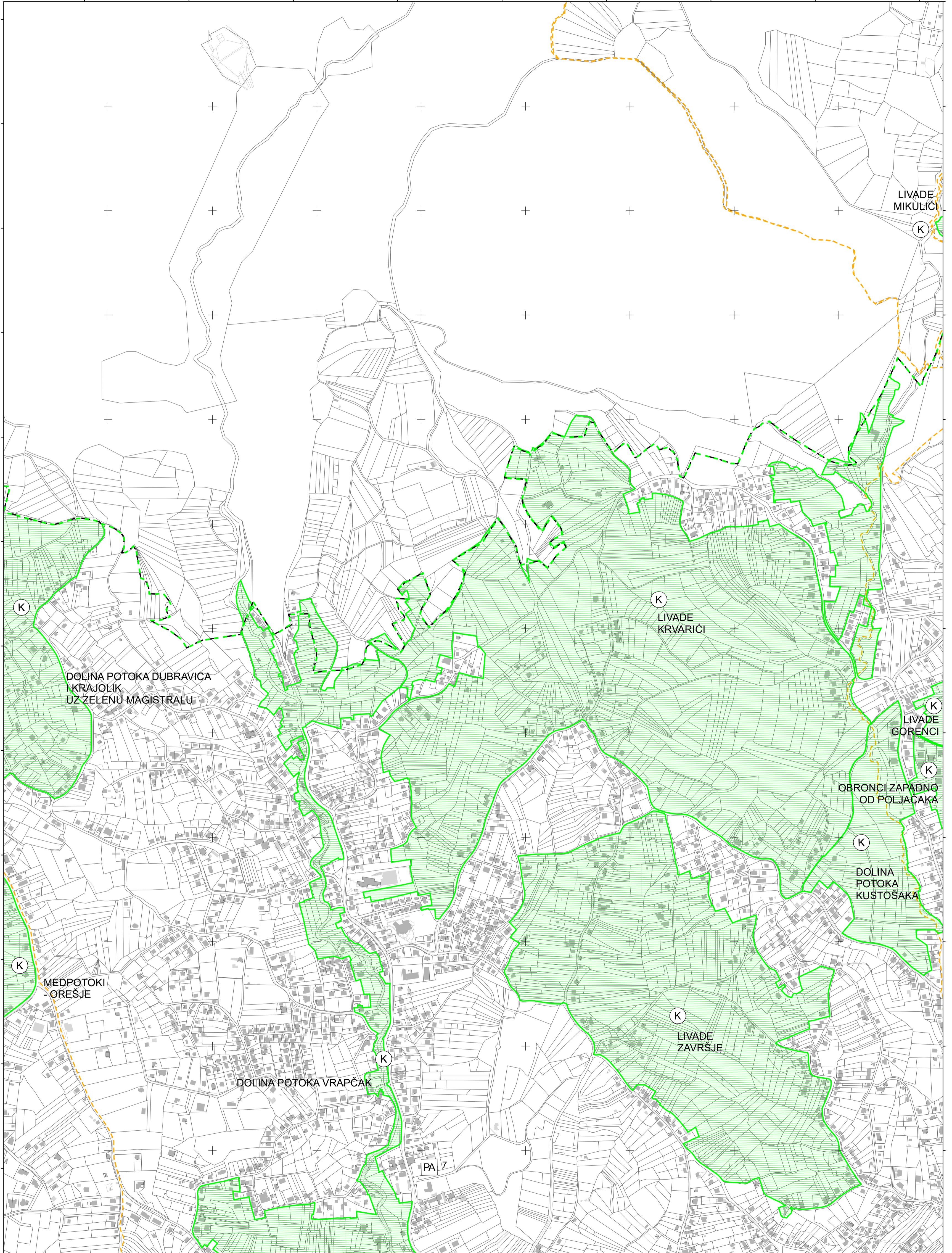
Koordinatni sistem: HTRS96 Croatia TM  
 Projekcija: Transverse Mercator  
 Datum: Croatian Terrestrial Reference System  
 Mjerna jedinica: Metar







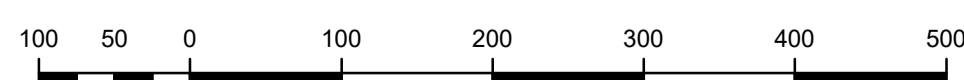
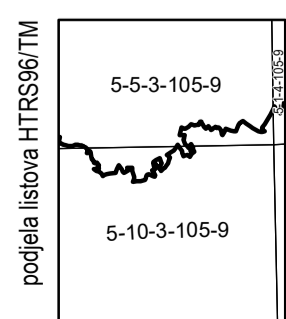
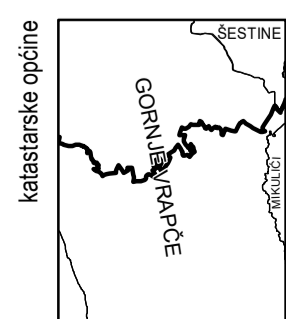
ZAGREB-12



ZAGREB-21

ZAGREB-23

ZAGREB-32



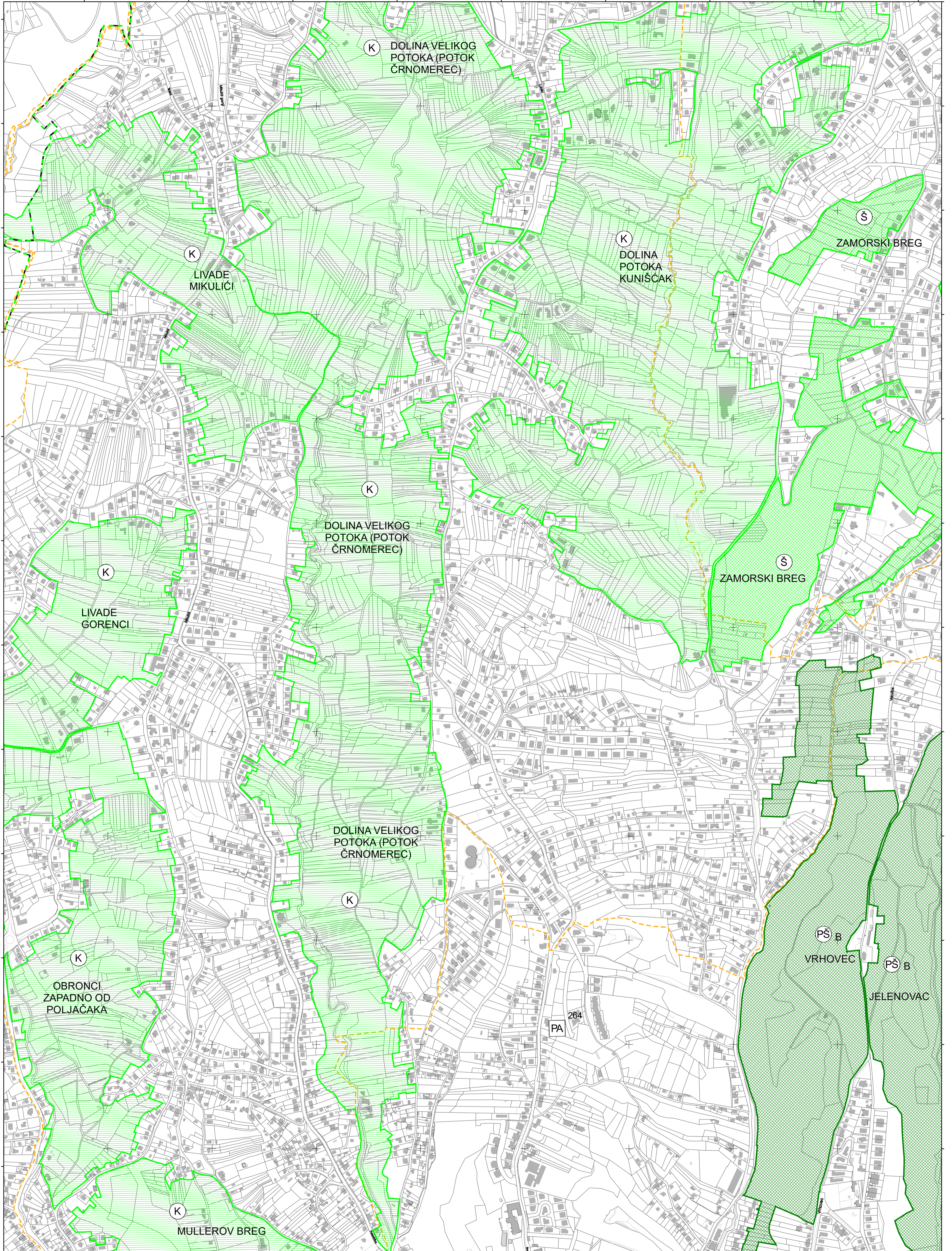
MJERILO 1:5,000

Podloga: katastarska podloga, prosinac 2016.  
Gradski ured za katastar i geodetske poslove Grada Zagreba  
Nositelj izrade: Gradski ured za strategijsko planiranje i razvoj Grada  
Stručni izradivač: Zavod za prostorno uređenje Grada Zagreba  
Odluka o izradi: Odluka o izradi izmjena i dopuna Generalnog urbanističkog plana grada Zagreba (Službeni glasnik 15/15, 12/16)

Koordinatni sistem: HTRS96 Croatia TM  
Projekcija: Transverse Mercator  
Datum: Croatian Terrestrial Reference System  
Mjerna jedinica: Metar



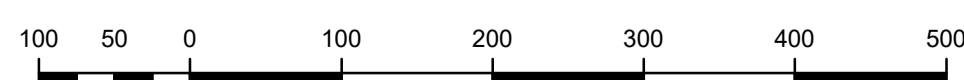
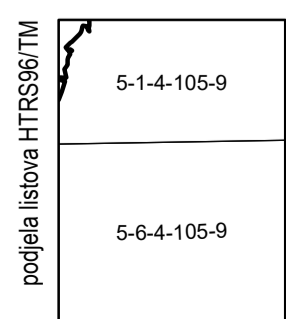
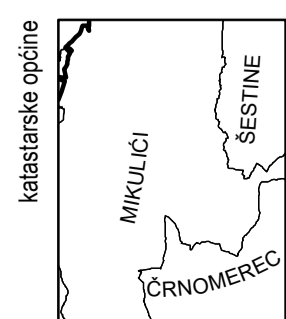
ZAGREB-13



ZAGREB-22

ZAGREB-24

ZAGREB-33



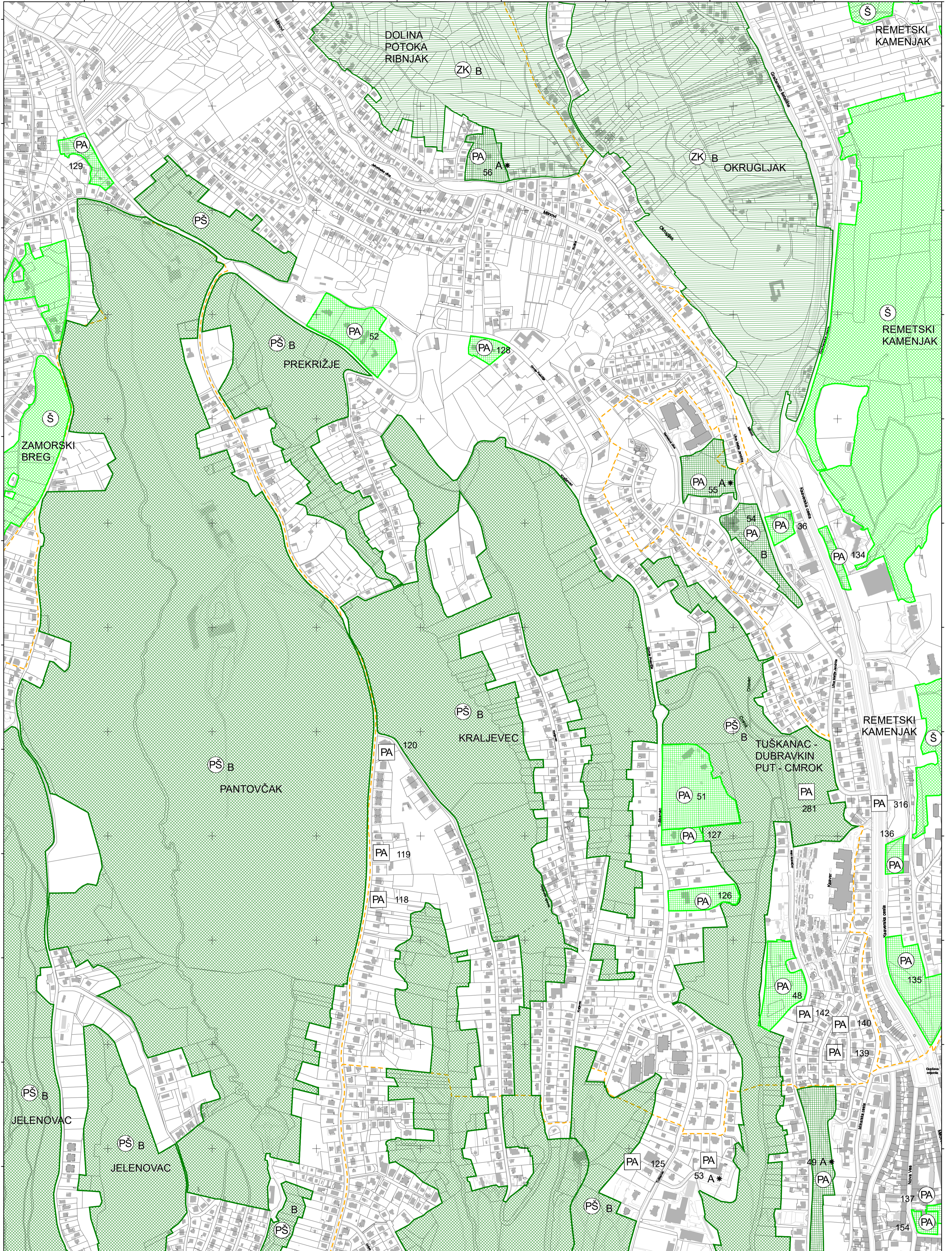
MJERILO 1:5,000

Podloga: katastarska podloga, prosinac 2016.  
 Gradski ured za katastar i geodetske poslove Grada Zagreba  
 Nositelj izrade: Gradski ured za strategijsko planiranje i razvoj Grada  
 Stručni izradivač: Zavod za prostorno uređenje Grada Zagreba  
 Odluka o izradi: Odluka o izradi izmjena i dopuna Generalnog urbanističkog plana grada Zagreba (Službeni glasnik 15/15, 12/16)

Koordinatni sistem: HTRS96 Croatia TM  
 Projekcija: Transverse Mercator  
 Datum: Croatian Terrestrial Reference System  
 Mjerna jedinica: Metar



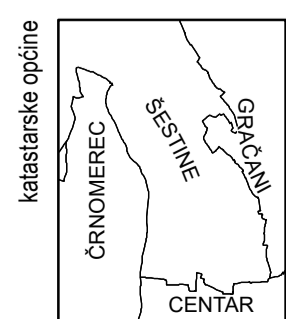
ZAGREB-14



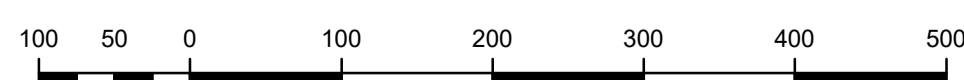
ZAGREB-23

ZAGREB-25

ZAGREB-34



podjela listova HTRS96/TM	5-1-4-105-9	5-2-4-105-9
5-6-4-105-9		
5-7-4-105-9		



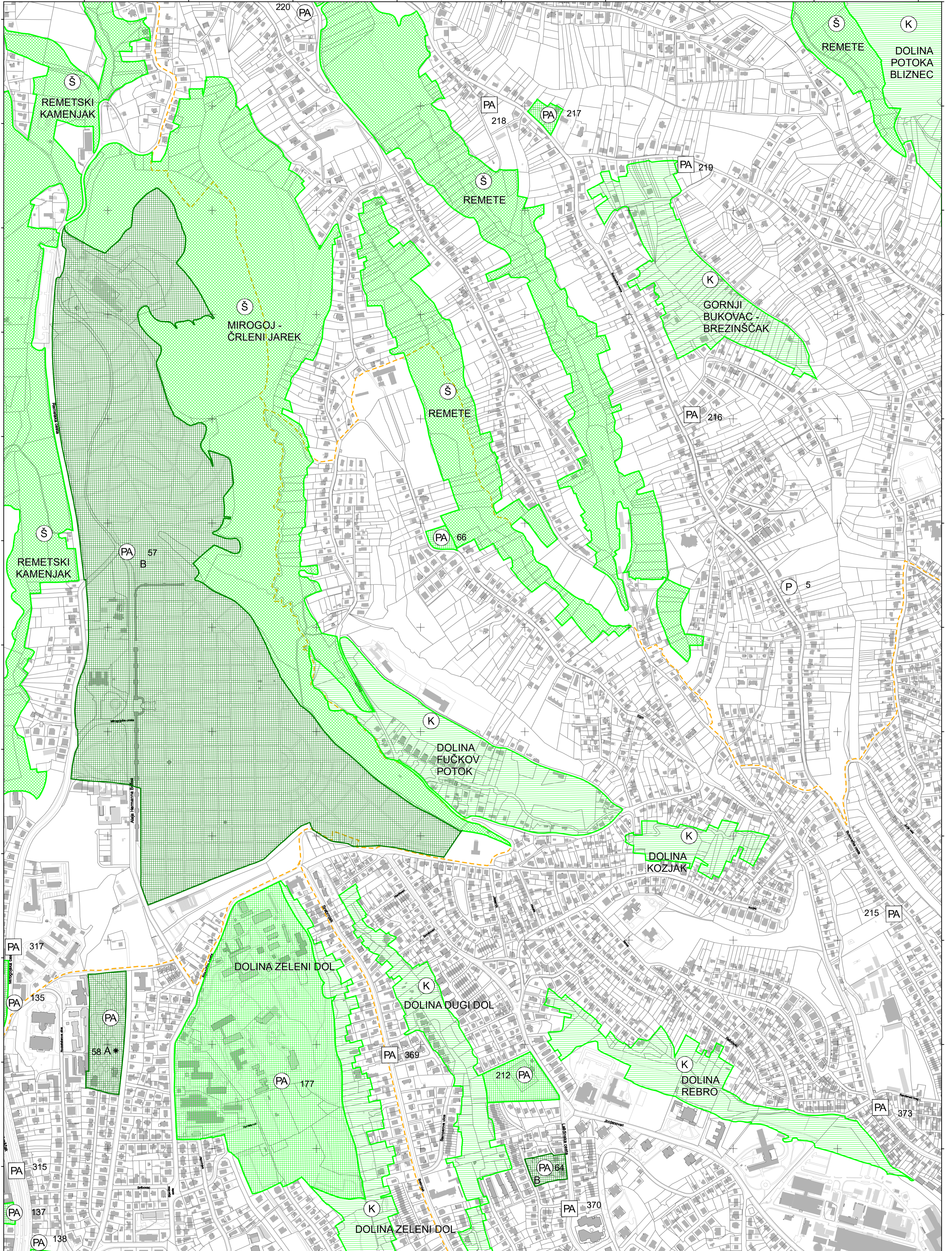
MJERILO 1:5,000

Podloga: katastarska podloga, prosinac 2016.  
Gradski ured za katastar i geodetske poslove Grada Zagreba  
Nositelj izrade: Gradski ured za strategijsko planiranje i razvoj Grada  
Stručni izradivač: Zavod za prostorno uređenje Grada Zagreba  
Odluka o izradi: Odluka o izradi izmjena i dopuna Generalnog urbanističkog plana grada Zagreba (Službeni glasnik 15/15, 12/16)

Koordinatni sistem: HTRS96 Croatia TM  
Projekcija: Transverse Mercator  
Datum: Croatian Terrestrial Reference System  
Mjerna jedinica: Metar



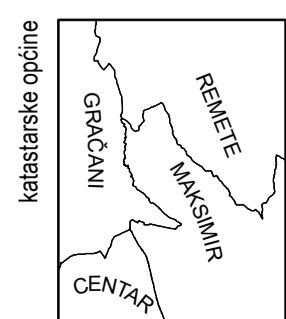
ZAGREB-15



ZAGREB-24

ZAGREB-26

ZAGREB-35



podjela listova HTRS96/TM	5-2-4-105-9	5-3-4-105-9
	5-7-4-105-9	5-8-4-105-9



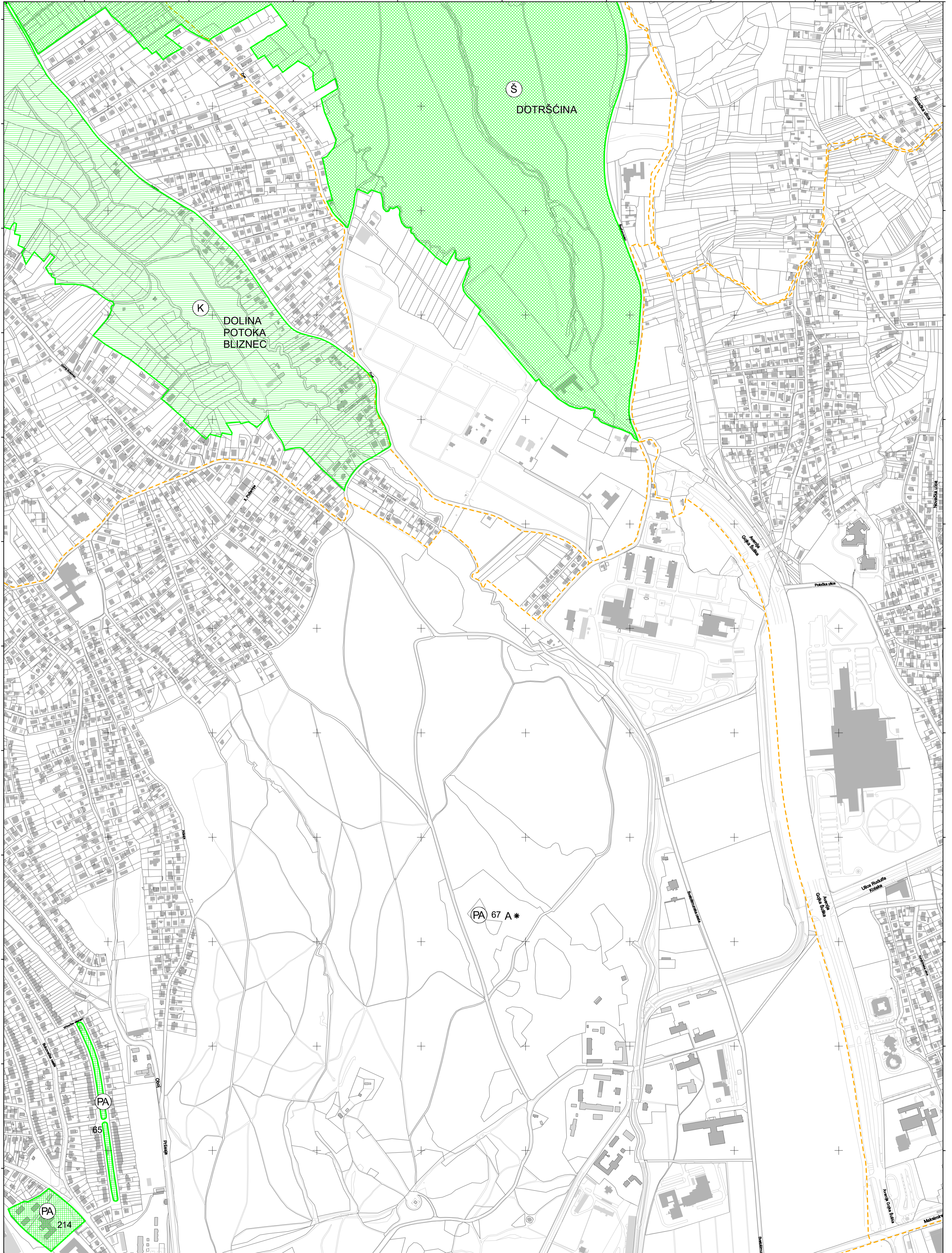
MJERILO 1:5,000

Podloga: katastarska podloga, prosinac 2016.  
 Gradski ured za katastar i geodetske poslove Grada Zagreba  
 Nositelj izrade: Gradski ured za strategijsko planiranje i razvoj Grada  
 Stručni izradivač: Zavod za prostorno uređenje Grada Zagreba  
 Odluka o izradi: Odluka o izradi izmjena i dopuna Generalnog urbanističkog plana grada Zagreba (Službeni glasnik 15/15, 12/16)

Koordinatni sistem: HTRS96 Croatia TM  
 Projekcija: Transverse Mercator  
 Datum: Croatian Terrestrial Reference System  
 Mjerna jedinica: Metar



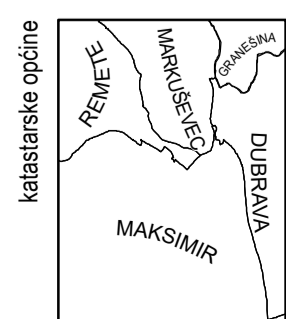
ZAGREB-16



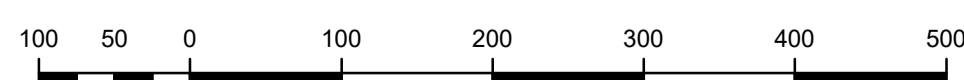
ZAGREB-25

ZAGREB-27

ZAGREB-36



podjela listova HTRS96/TM	5-3-4-105-9
	5-8-4-105-9



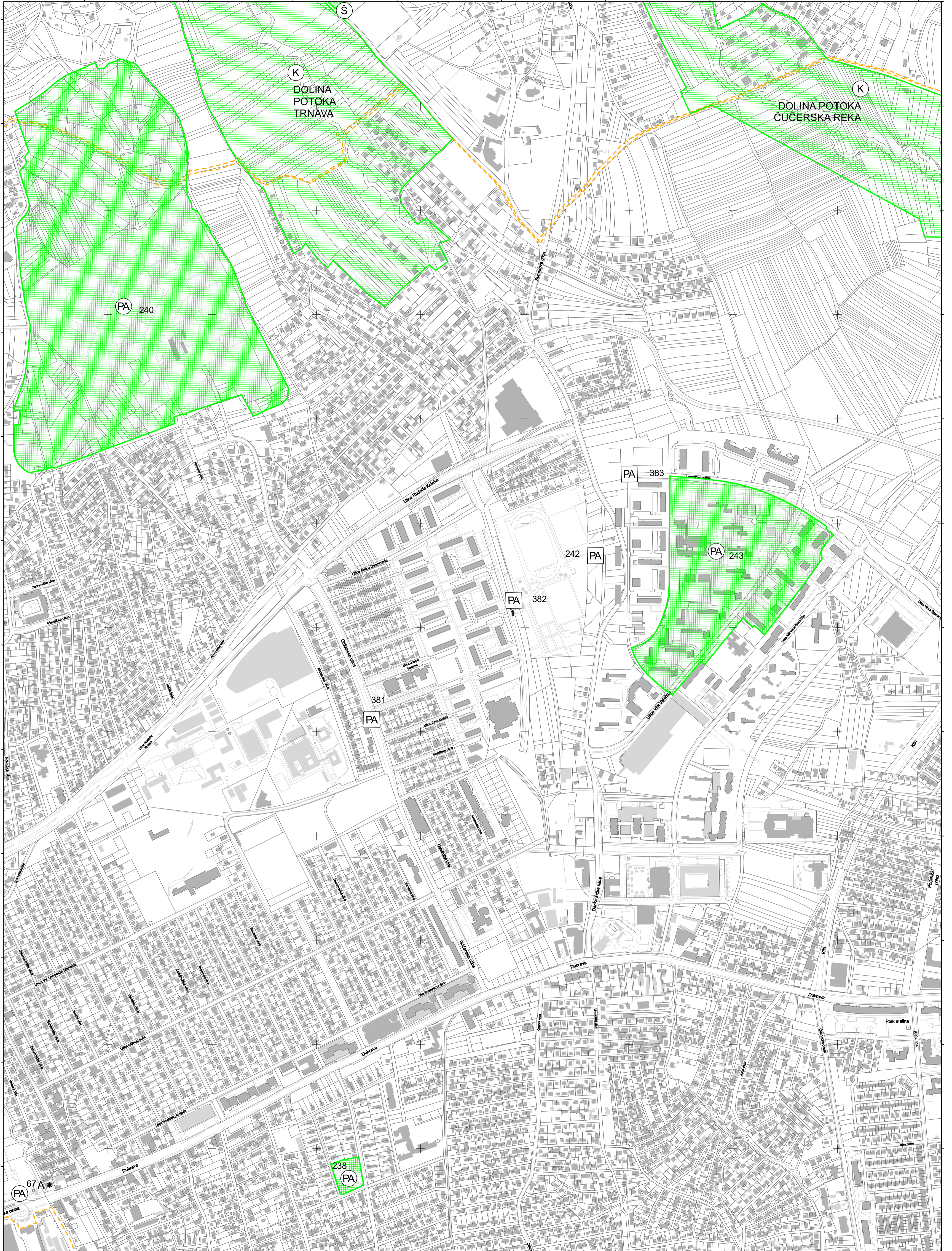
MJERILO 1:5,000

Podloga: katastarska podloga, prosinac 2016.  
 Gradski ured za katastar i geodetske poslove Grada Zagreba  
 Nositelj izrade: Gradski ured za strategijsko planiranje i razvoj Grada  
 Stručni izradivač: Zavod za prostorno uređenje Grada Zagreba  
 Odluka o izradi: Odluka o izradi izmjena i dopuna Generalnog urbanističkog plana grada Zagreba (Službeni glasnik 15/15, 12/16)

Koordinatni sistem: HTRS96 Croatia TM  
 Projekcija: Transverse Mercator  
 Datum: Croatian Terrestrial Reference System  
 Mjerna jedinica: Metar



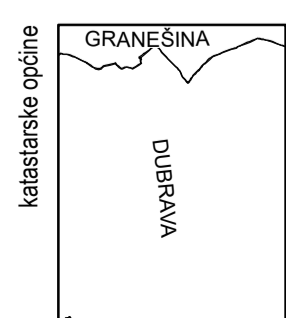
ZAGREB-17



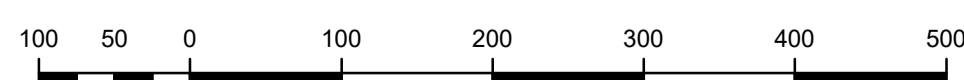
ZAGREB-26

ZAGREB-28

ZAGREB-37



podjela listova HTRS96/TM	5-4-4-105-9
	5-9-4-105-9



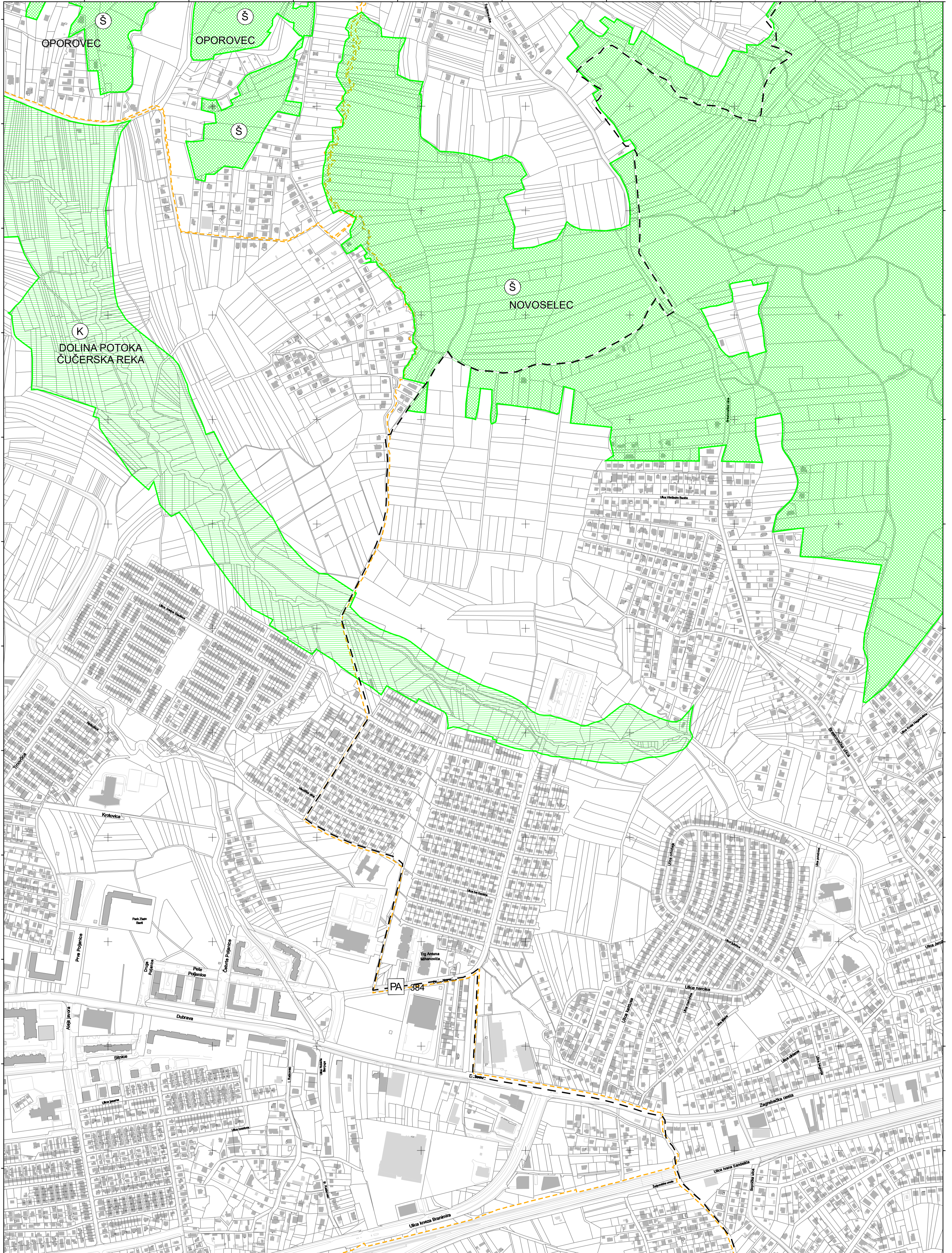
MJERILO 1:5,000

Podloga: katastarska podloga, prosinac 2016.  
Gradski ured za katastar i geodetske poslove Grada Zagreba  
Nositelj izrade: Gradski ured za strategijsko planiranje i razvoj Grada  
Stručni izrađivač: Zavod za prostorno uređenje Grada Zagreba  
Odluka o izradi: Odluka o izradi izmjena i dopuna Generalnog urbanističkog plana grada Zagreba (Službeni glasnik 15/15, 12/16)

Koordinatni sistem: HTRS96 Croatia TM  
Projekcija: Transverse Mercator  
Datum: Croatian Terrestrial Reference System  
Mjerna jedinica: Metar



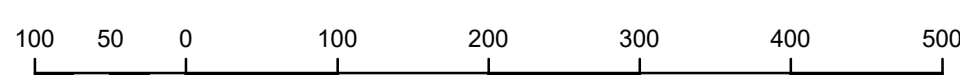
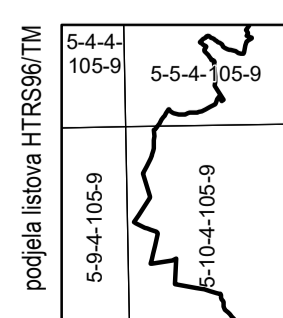
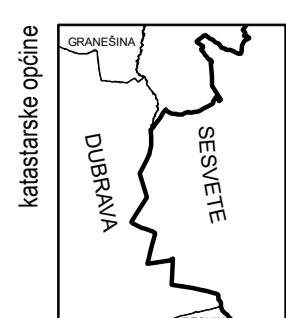
ZAGREB-18



ZAGREB-27

ZAGREB-29

ZAGREB-38



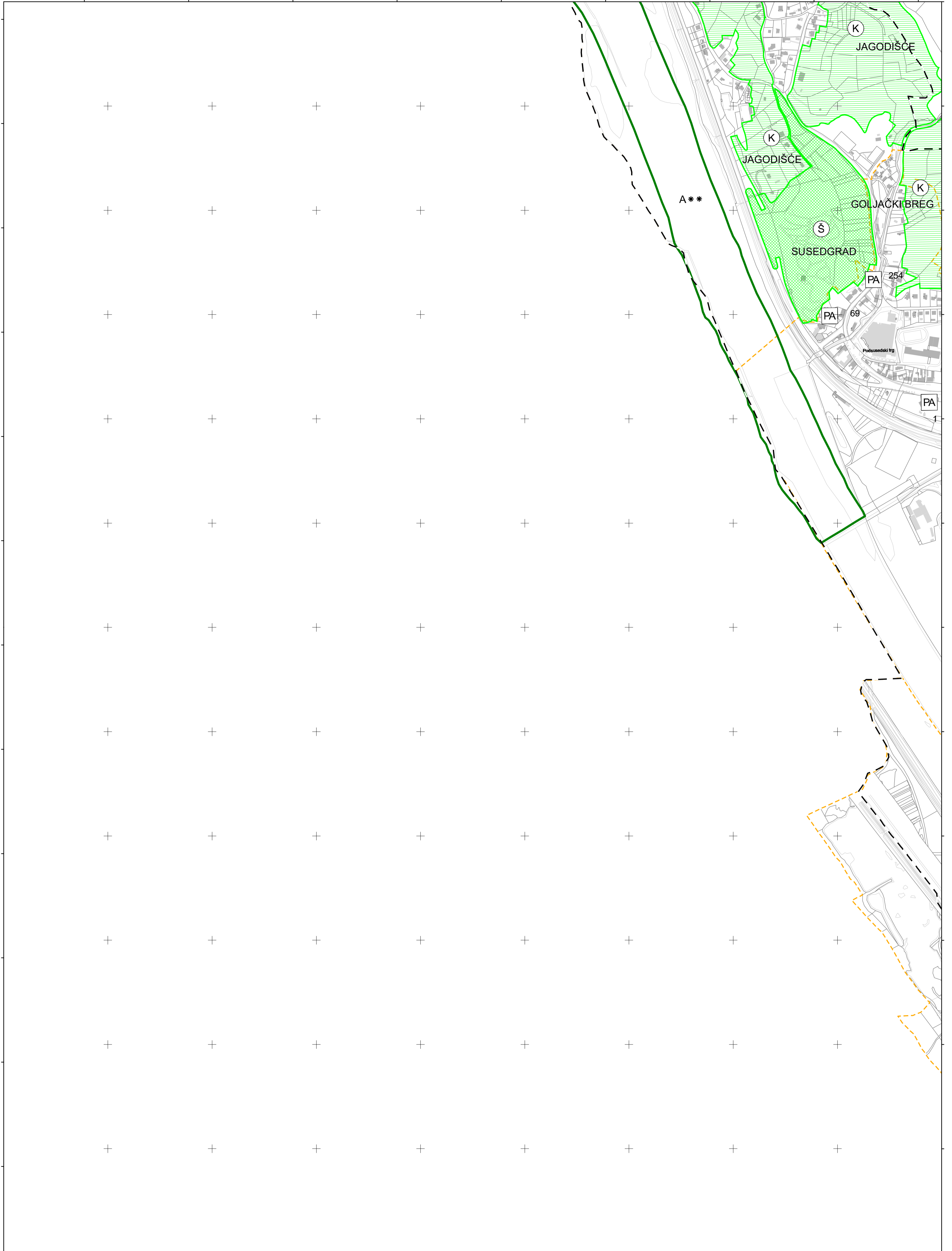
MJERILO 1:5.000

Podloga: katastarska podloga, prosinac 2016.  
Gradski ured za katastar i geodetske poslove Grada Zagreba  
Nositelj izrade: Gradski ured za strategijsko planiranje i razvoj Grada  
Stručni izrađivač: Zavod za prostorno uređenje Grada Zagreba  
Odluka o izradi: Odluka o izradi izmjena i dopuna Generalnog urbanističkog plana grada Zagreba (Službeni glasnik 15/15, 12/16)

Koordinatni sistem: HTRS96 Croatia TM  
Projekcija: Transverse Mercator  
Datum: Croatian Terrestrial Reference System  
Mjerna jedinica: Metar

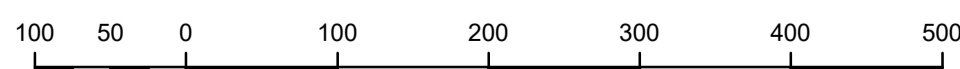
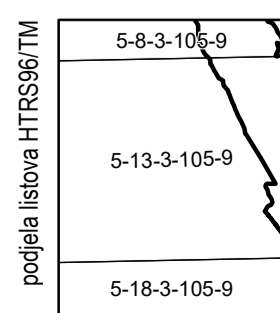
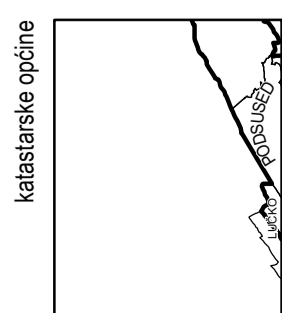


SAMOBOR-29



SAMOBOR-40

SAMOBOR-49



MJERILO 1:5,000

Podloga: katastarska podloga, prosinac 2016.  
Gradski ured za katastar i geodetske poslove Grada Zagreba  
Nositelj izrade: Gradski ured za strategijsko planiranje i razvoj Grada  
Stručni izradivač: Zavod za prostorno uređenje Grada Zagreba  
Odluka o izradi: Odluka o izradi izmjena i dopuna Generalnog urbanističkog plana grada Zagreba (Službeni glasnik 15/15, 12/16)

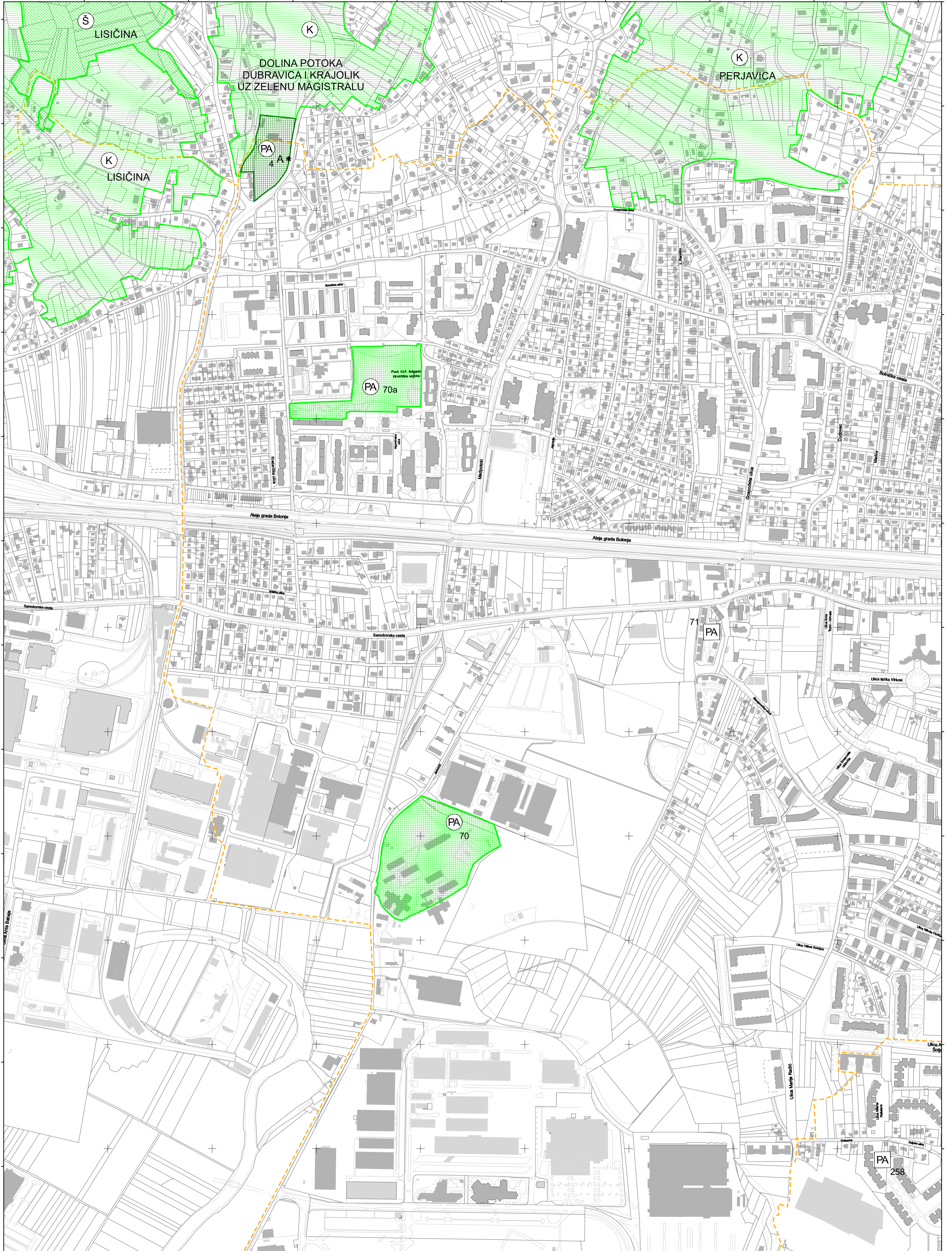
Koordinatni sistem: HTRS96 Croatia TM  
Projekcija: Transverse Mercator  
Datum: Croatian Terrestrial Reference System  
Mjerna jedinica: Metar







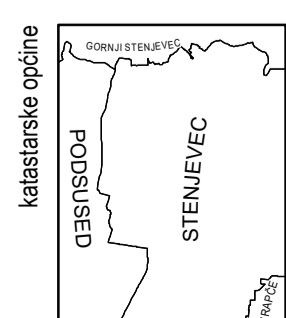
ZAGREB-21



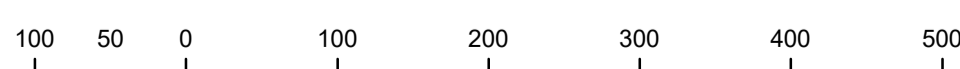
SAMOBOR-40

ZAGREB-32

ZAGREB-41



podjela listova HTRS96 TM	5-9-3-105-9	5-10-3-105-9
	5-14-3-105-9	5-15-3-105-9
	5-19-3-105-9	5-20-3-105-9
	5-19-3-105-9	5-20-3-105-9



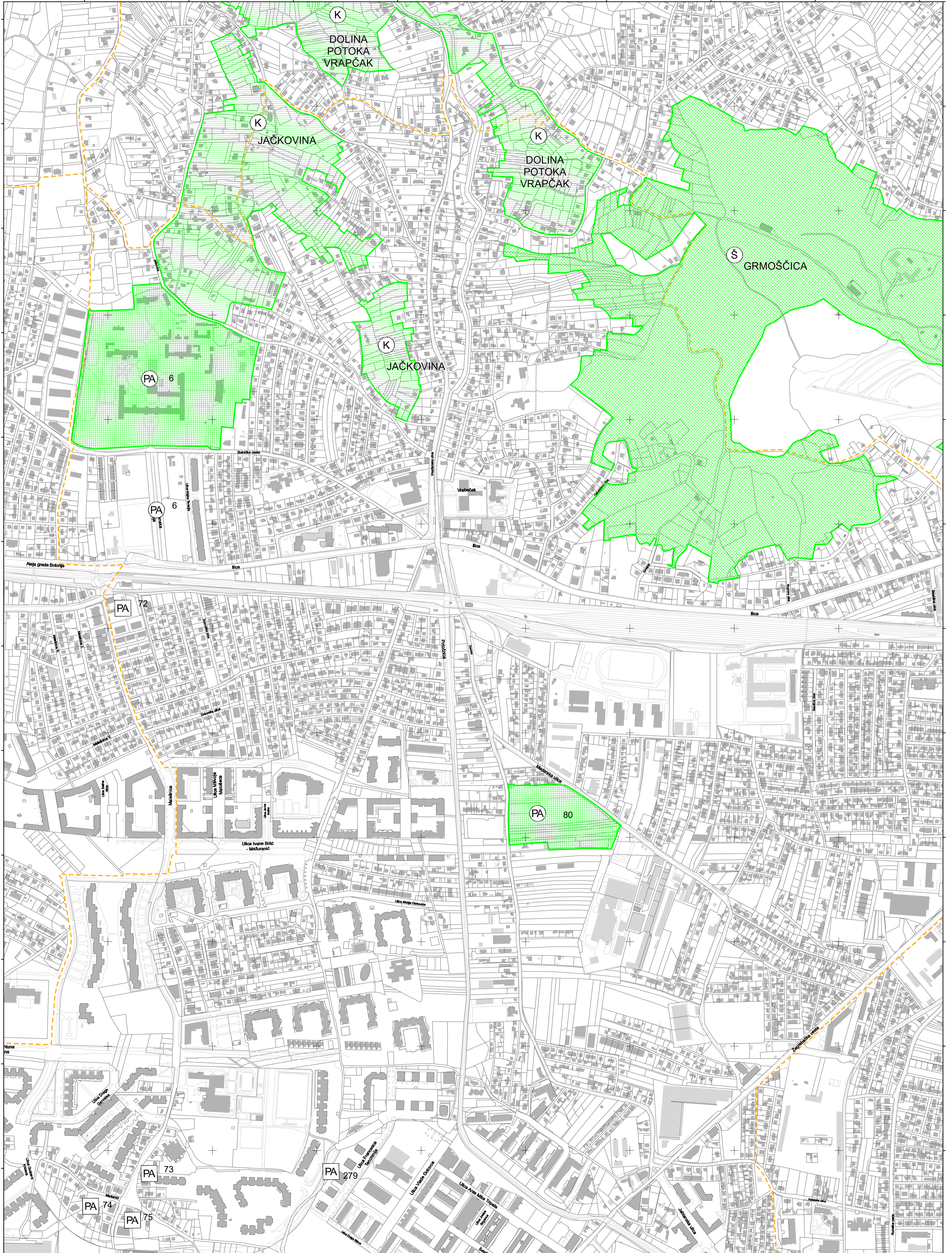
MJERILO 1:5,000

Podloga: katastarska podloga, prosinac 2016.  
Gradski ured za katastar i geodetske poslove Grada Zagreba  
Nositelj izrade: Gradski ured za strategijsko planiranje i razvoj Grada  
Stručni izradivač: Zavod za prostorno uređenje Grada Zagreba  
Odluka o izradi: Odluka o izradi izmjena i dopuna Generalnog urbanističkog plana grada Zagreba (Službeni glasnik 15/15, 12/16)

Koordinatni sistem: HTRS96 Croatia TM  
Projekcija: Transverse Mercator  
Datum: Croatian Terrestrial Reference System  
Mjerna jedinica: Metar



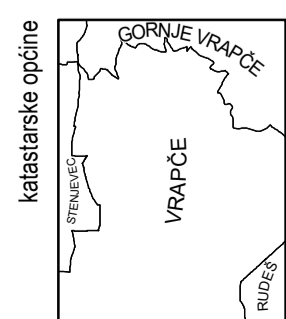
ZAGREB-22



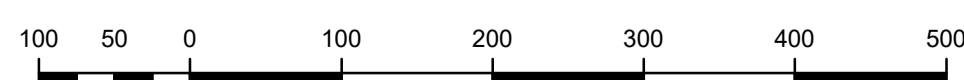
ZAGREB-31

ZAGREB-33

ZAGREB-42



podjela listova HTRS96 TM	5-10-3-105-9
	5-15-3-105-9
	5-20-3-105-9



MJERILO 1:5,000

Podloga: katastarska podloga, prosinac 2016.  
Gradski ured za katastar i geodetske poslove Grada Zagreba  
Nositelj izrade: Gradski ured za strategijsko planiranje i razvoj Grada  
Stručni izrađivač: Zavod za prostorno uređenje Grada Zagreba  
Odluka o izradi: Odluka o izradi izmjena i dopuna Generalnog urbanističkog plana grada Zagreba (Službeni glasnik 15/15, 12/16)

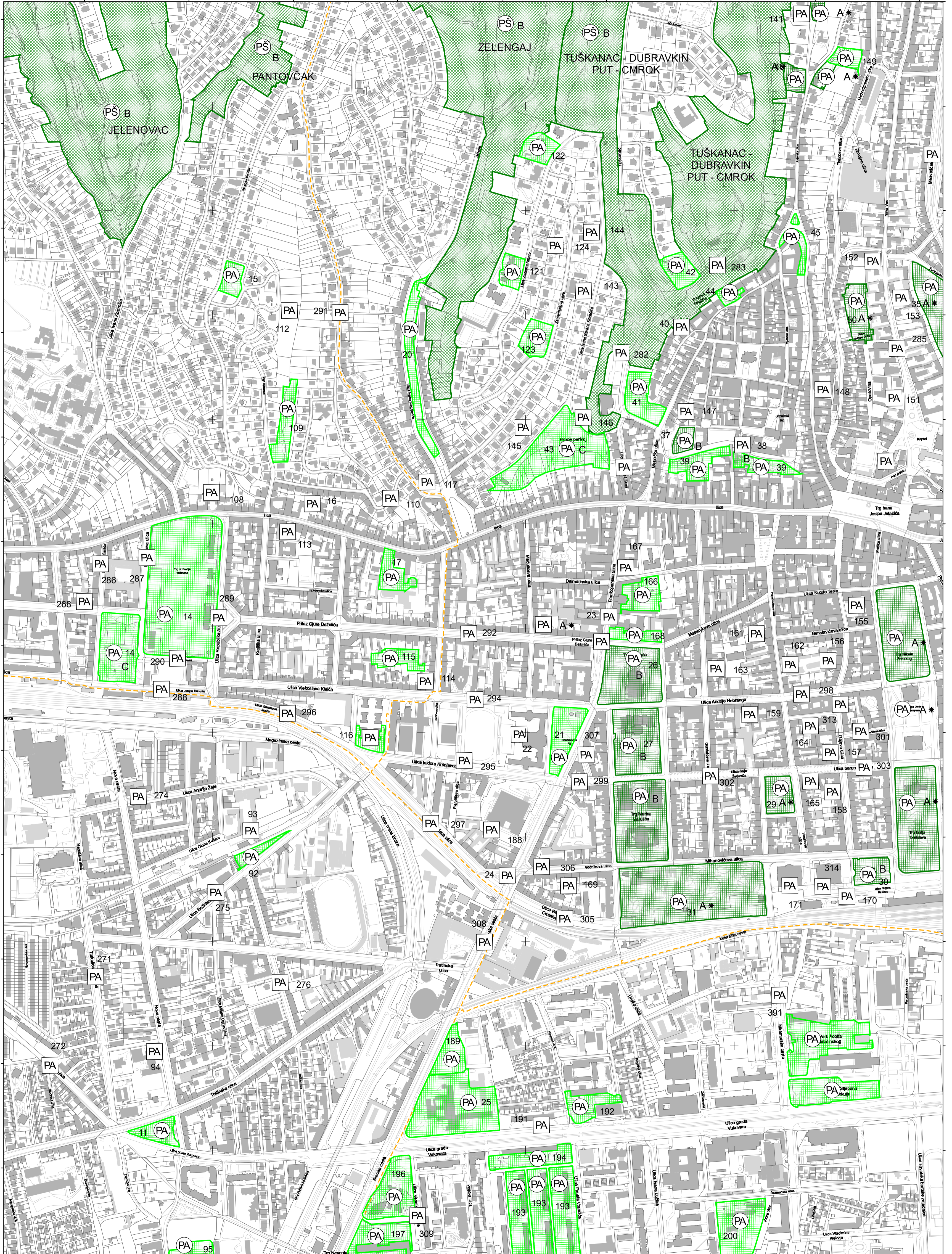
Koordinatni sistem: HTRS96 Croatia TM  
Projekcija: Transverse Mercator  
Datum: Croatian Terrestrial Reference System  
Mjerna jedinica: Metar







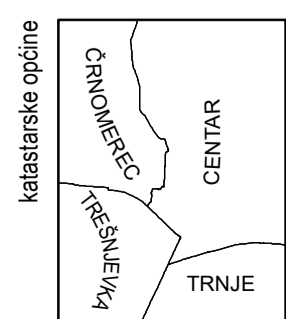
ZAGREB-24



ZAGREB-33

ZAGREB-35

ZAGREB-44



podjela listova HTRS96 TM	
5-11-4-105-9	5-12-4-105-9
5-16-4-105-9	5-17-4-105-9



MJERILO 1:5,000

Podloga: katastarska podloga, prosinac 2016.  
Gradski ured za katastar i geodetske poslove Grada Zagreba  
Nositelj izrade: Gradski ured za strategijsko planiranje i razvoj Grada  
Stručni izrađivač: Zavod za prostorno uređenje Grada Zagreba  
Odluka o izradi: Odluka o izradi izmjena i dopuna Generalnog urbanističkog plana grada Zagreba (Službeni glasnik 15/15, 12/16)

Koordinatni sistem: HTRS96 Croatia TM  
Projekcija: Transverse Mercator  
Datum: Croatian Terrestrial Reference System  
Mjerna jedinica: Metar







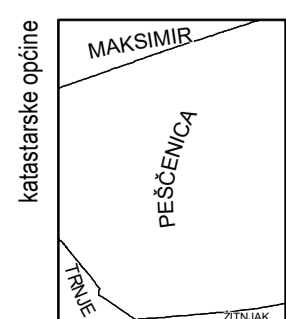
ZAGREB-26



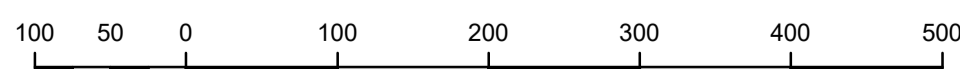
ZAGREB-35

ZAGREB-37

ZAGREB-46



podjela listova HTRS96/TM	5-13-4-105-9
	5-18-4-105-9



MJERILO 1:5,000

Podloga: katastarska podloga, prosinac 2016.  
 Gradski ured za katastar i geodetske poslove Grada Zagreba  
 Nositelj izrade: Gradski ured za strategijsko planiranje i razvoj Grada  
 Stručni izrađivač: Zavod za prostorno uređenje Grada Zagreba  
 Odluka o izradi: Odluka o izradi izmjena i dopuna Generalnog urbanističkog plana grada Zagreba (Službeni glasnik 15/15, 12/16)

Koordinatni sistem: HTRS96 Croatia TM  
 Projekcija: Transverse Mercator  
 Datum: Croatian Terrestrial Reference System  
 Mjerna jedinica: Metar



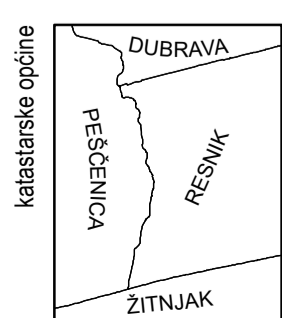
ZAGREB-27




ZAGREB-36

ZAGREB-38

ZAGREB-47



podjela listova HTRS96/TM	5-14-4-105-9
	5-19-4-105-9



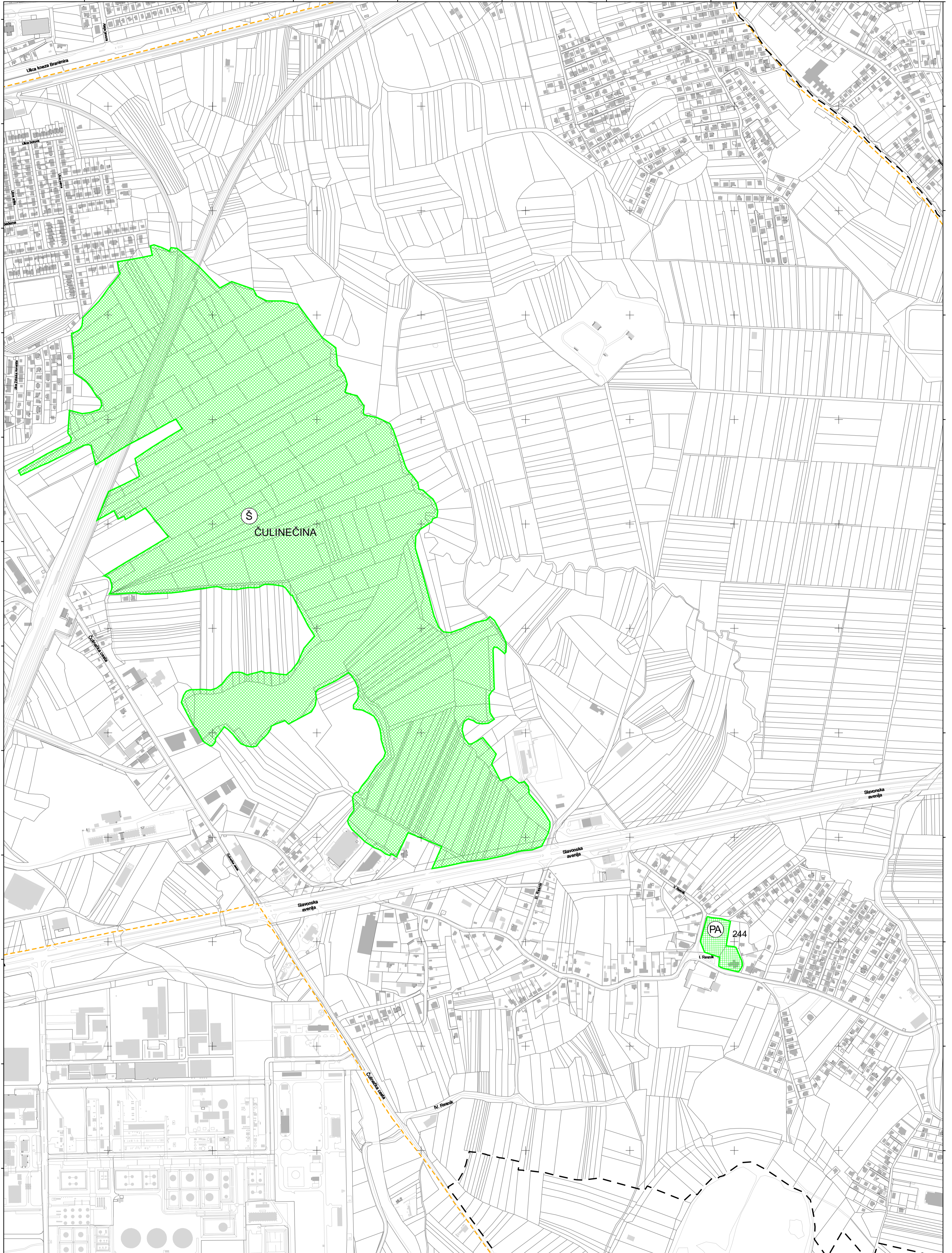
MJERILO 1:5,000

Podloga: katastarska podloga, prosinac 2016.  
 Gradski ured za katastar i geodetske poslove Grada Zagreba  
 Nositelj izrade: Gradski ured za strategijsko planiranje i razvoj Grada  
 Stručni izrađivač: Zavod za prostorno uređenje Grada Zagreba  
 Odluka o izradi: Odluka o izradi izmjena i dopuna Generalnog urbanističkog plana grada Zagreba (Službeni glasnik 15/15, 12/16)

Koordinatni sistem: HTRS96 Croatia TM  
 Projekcija: Transverse Mercator  
 Datum: Croatian Terrestrial Reference System  
 Mjerna jedinica: Metar



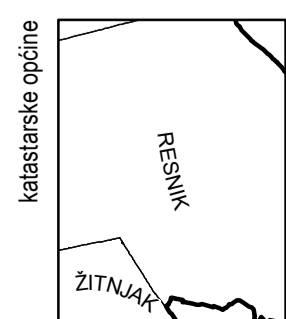
ZAGREB-28



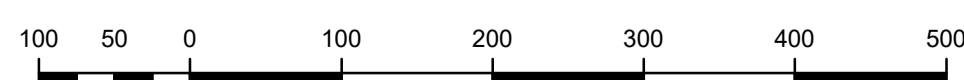
ZAGREB-37

ZAGREB-39

ZAGREB-48



podjela listova HTRS96/TM	5-14-4-105-9	5-16-4-105-9
	5-19-4-105-9	5-20-4-105-9



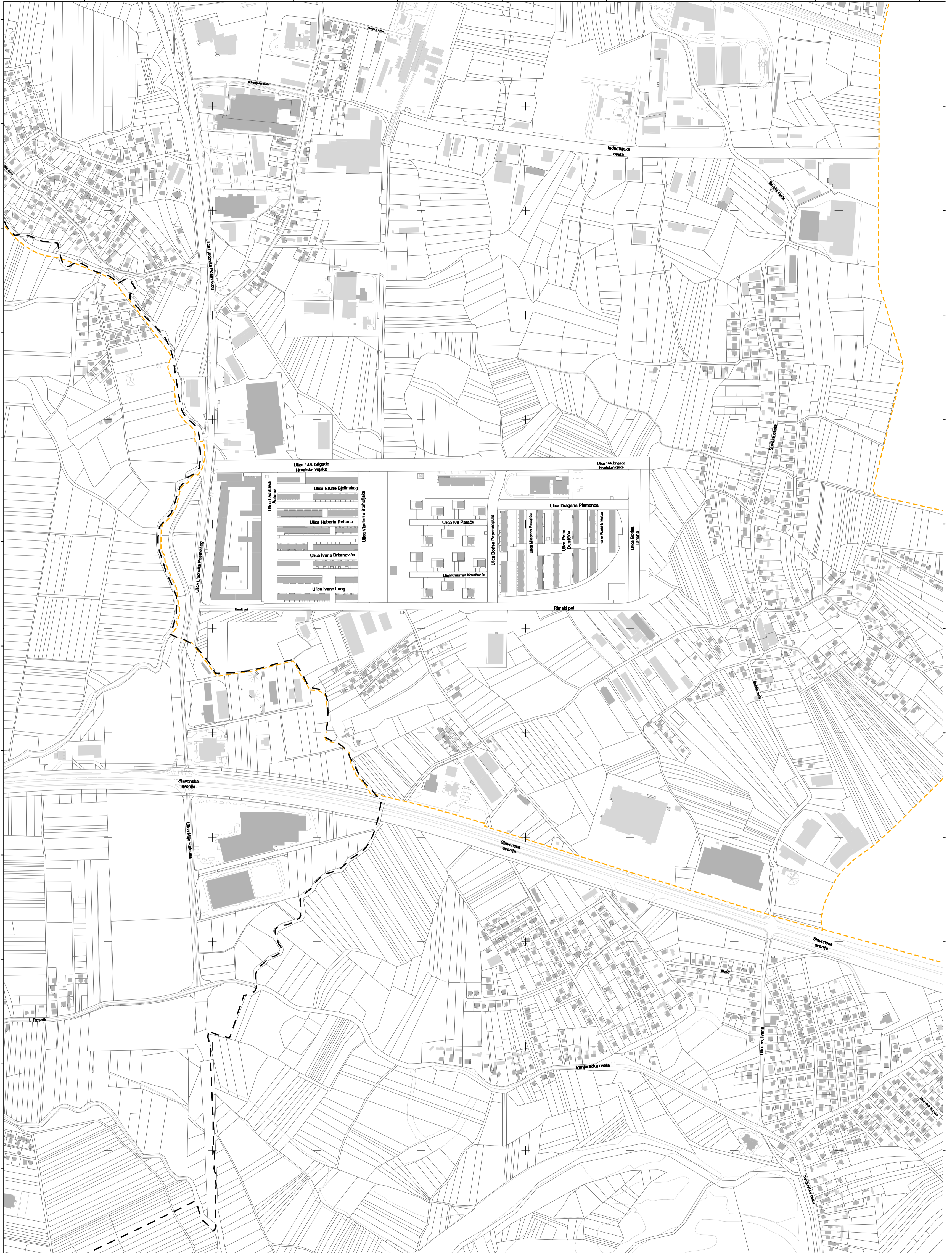
MJERILO 1:5,000

Podloga: katastarska podloga, prosinac 2016.  
 Gradski ured za katastar i geodetske poslove Grada Zagreba  
 Nositelj izrade: Gradski ured za strategijsko planiranje i razvoj Grada  
 Stručni izradivač: Zavod za prostorno uređenje Grada Zagreba  
 Odluka o izradi: Odluka o izradi izmjena i dopuna Generalnog urbanističkog plana grada Zagreba (Službeni glasnik 15/15, 12/16)

Koordinatni sistem: HTRS96 Croatia TM  
 Projekcija: Transverse Mercator  
 Datum: Croatian Terrestrial Reference System  
 Mjerna jedinica: Metar



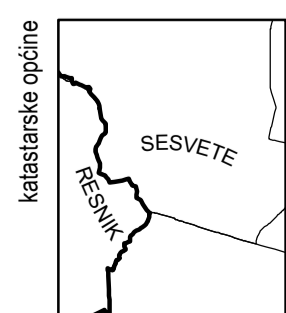
ZAGREB-29



ZAGREB-38

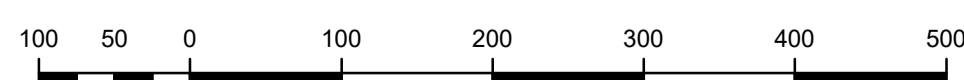
ZAGREB-40

ZAGREB-49



podjela listova HTRS96/TM

5-2044-105-9	5-15-4-105-9	5-11-3-105-10
5-16-3-105-10		



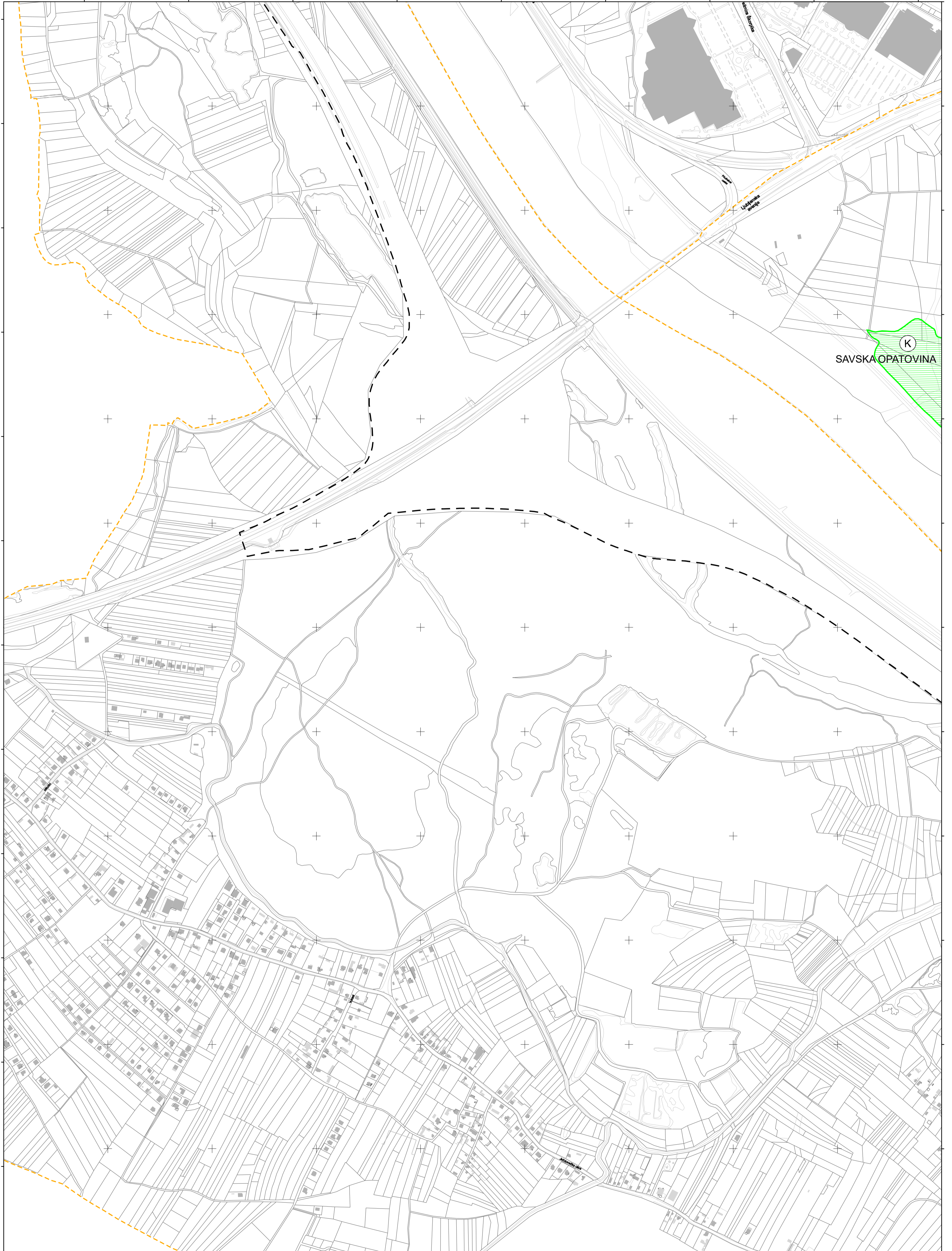
MJERILO 1:5,000

Podloga: katastarska podloga, prosinac 2016.  
 Gradski ured za katastar i geodetske poslove Grada Zagreba  
 Nositelj izrade: Gradski ured za strategijsko planiranje i razvoj Grada  
 Stručni izrađivač: Zavod za prostorno uređenje Grada Zagreba  
 Odluka o izradi: Odluka o izradi izmjena i dopuna Generalnog urbanističkog plana grada Zagreba (Službeni glasnik 15/15, 12/16)

Koordinatni sistem: HTRS96 Croatia TM  
 Projekcija: Transverse Mercator  
 Datum: Croatian Terrestrial Reference System  
 Mjerna jedinica: Metar



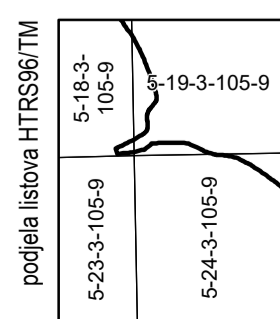
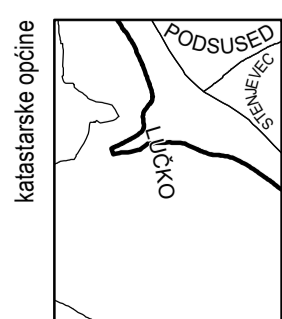
SAMOBOR-40



SAMOBOR-49

ZAGREB-41

JASTREBARSKO-10



MJERILO 1:5,000

Podloga: katastarska podloga, prosinac 2016.  
Gradski ured za katastar i geodetske poslove Grada Zagreba  
Nositelj izrade: Gradski ured za strategijsko planiranje i razvoj Grada  
Stručni izradivač: Zavod za prostorno uređenje Grada Zagreba  
Odluka o izradi: Odluka o izradi izmjena i dopuna Generalnog urbanističkog plana grada Zagreba (Službeni glasnik 15/15, 12/16)

Koordinatni sistem: HTRS96 Croatia TM  
Projekcija: Transverse Mercator  
Datum: Croatian Terrestrial Reference System  
Mjerna jedinica: Metar



ZAGREB-31

257

PA

Ljubljanska  
avenija

Ljubljanska  
avenija

Ljubljanska  
avenija

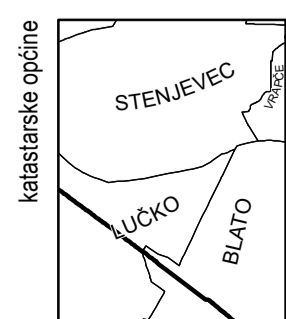
(K) SAVSKA  
OPATOVINA

(K) MLADOLES

VELIKA GORICA-1

SAMOBOR-50

ZAGREB-42



podjela listova HTRS96/TM	5-19-3-105-9	5-20-3-105-9
	5-24-3-105-9	5-25-3-105-9



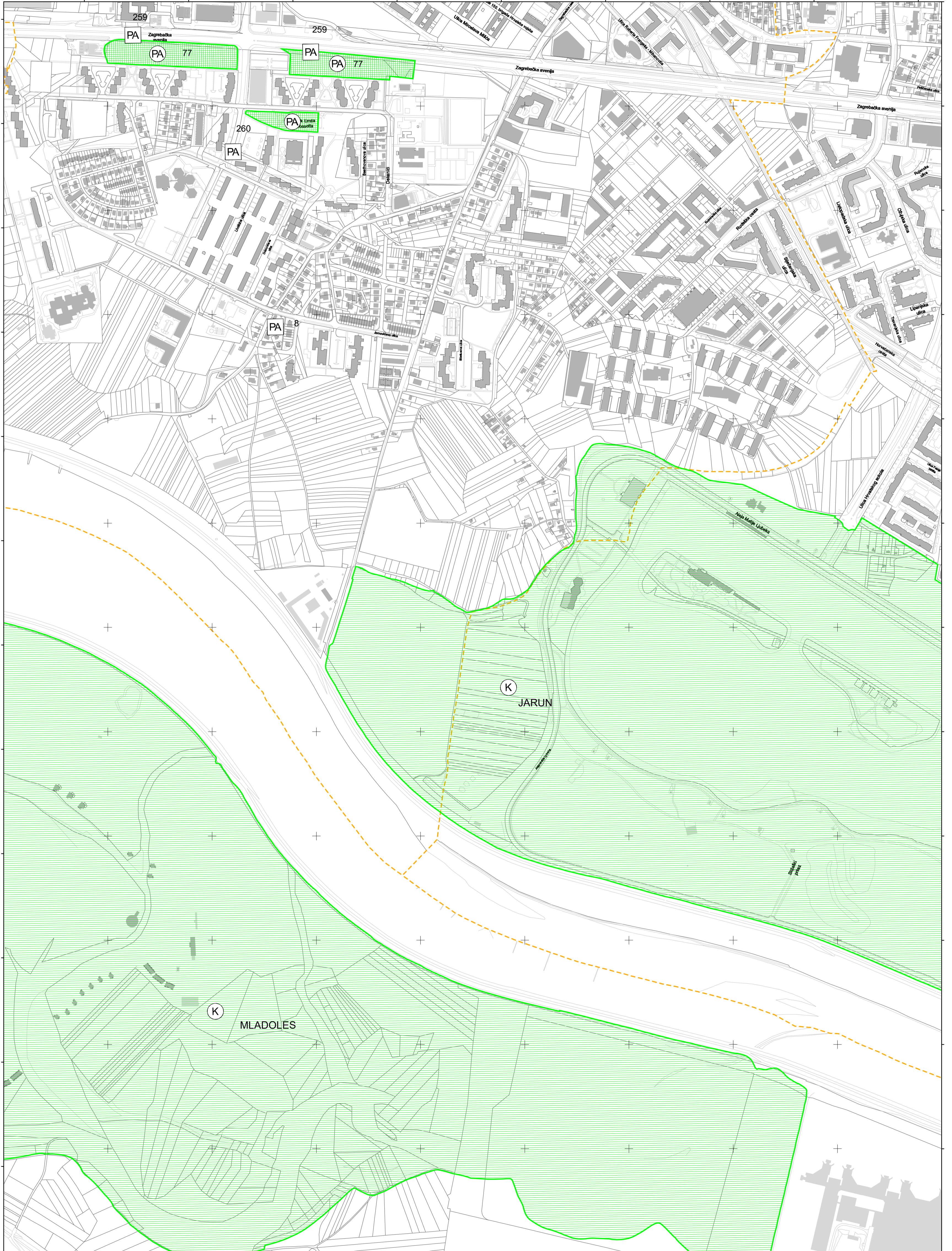
MJERILO 1:5,000

Podloga: katastarska podloga, prosinac 2016.  
 Gradski ured za katastar i geodetske poslove Grada Zagreba  
 Nositelj izrade: Gradski ured za strategijsko planiranje i razvoj Grada  
 Stručni izrađivač: Zavod za prostorno uređenje Grada Zagreba  
 Odluka o izradi: Odluka o izradi izmjena i dopuna Generalnog urbanističkog plana grada Zagreba (Službeni glasnik 15/15, 12/16)

Koordinatni sistem: HTRS96 Croatia TM  
 Projekcija: Transverse Mercator  
 Datum: Croatian Terrestrial Reference System  
 Mjerna jedinica: Metar



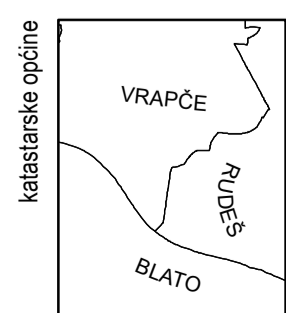
ZAGREB-32



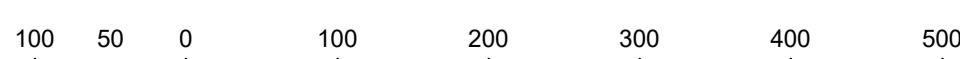
ZAGREB-41

ZAGREB-43

VELIKA GORICA-2



podjela listova HTRS96/TM	5-20-3-105-9
	5-25-3-105-9



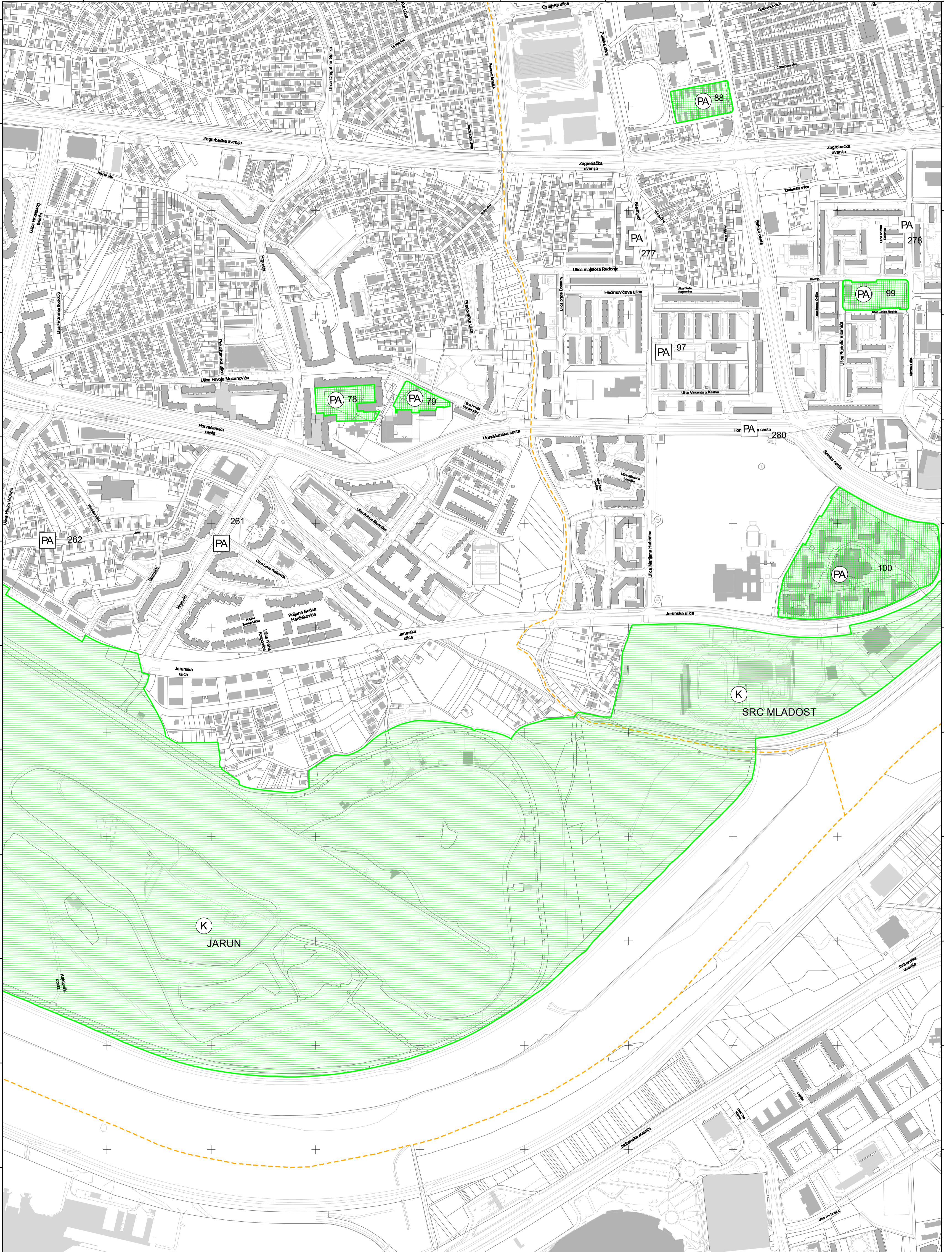
MJERILO 1:5,000

Podloga: katastarska podloga, prosinac 2016.  
 Gradski ured za katastar i geodetske poslove Grada Zagreba  
 Nositelj izrade: Gradski ured za strategijsko planiranje i razvoj Grada  
 Stručni izrađivač: Zavod za prostorno uređenje Grada Zagreba  
 Odluka o izradi: Odluka o izradi izmjena i dopuna Generalnog urbanističkog plana grada Zagreba (Službeni glasnik 15/15, 12/16)

Koordinatni sistem: HTRS96 Croatia TM  
 Projekcija: Transverse Mercator  
 Datum: Croatian Terrestrial Reference System  
 Mjerna jedinica: Metar



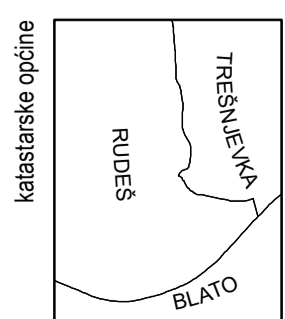
ZAGREB-33



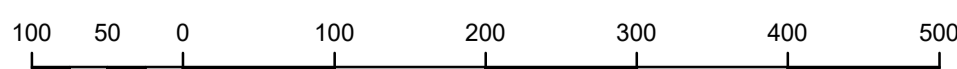
ZAGREB-42

ZAGREB-44

VELIKA GORICA-3



podjela listova HTRS96/TM	5-16-4-105-9
	5-21-4-105-9



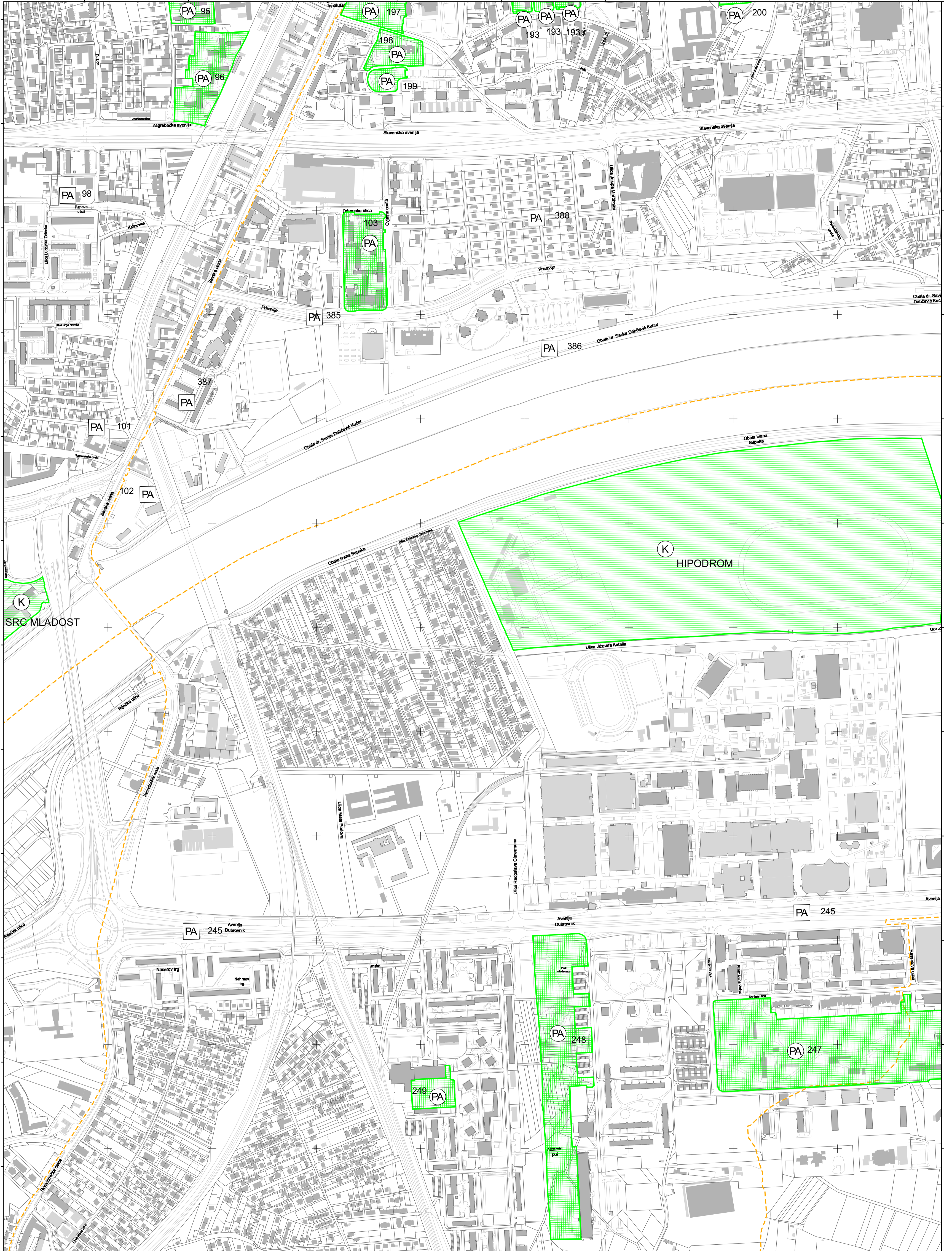
MJERILO 1:5,000

Podloga: katastarska podloga, prosinac 2016.  
Gradski ured za katastar i geodetske poslove Grada Zagreba  
Nositelj izrade: Gradski ured za strategijsko planiranje i razvoj Grada  
Stručni izrađivač: Zavod za prostorno uređenje Grada Zagreba  
Odluka o izradi: Odluka o izradi izmjena i dopuna Generalnog urbanističkog plana grada Zagreba (Službeni glasnik 15/15, 12/16)

Koordinatni sistem: HTRS96 Croatia TM  
Projekcija: Transverse Mercator  
Datum: Croatian Terrestrial Reference System  
Mjerna jedinica: Metar



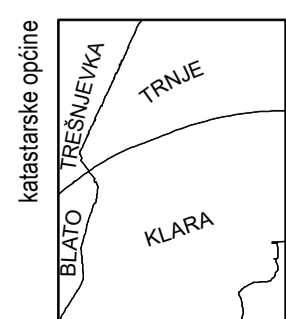
ZAGREB-34



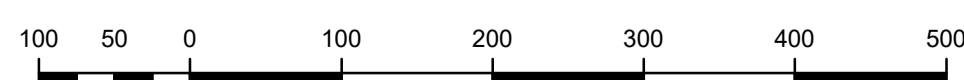
ZAGREB-43

ZAGREB-45

VELIKA GORICA-4



podjela listova HTRS96/TM	5-16-4-105-9	5-17-4-105-9
5-21-4-105-9		
5-22-4-105-9		



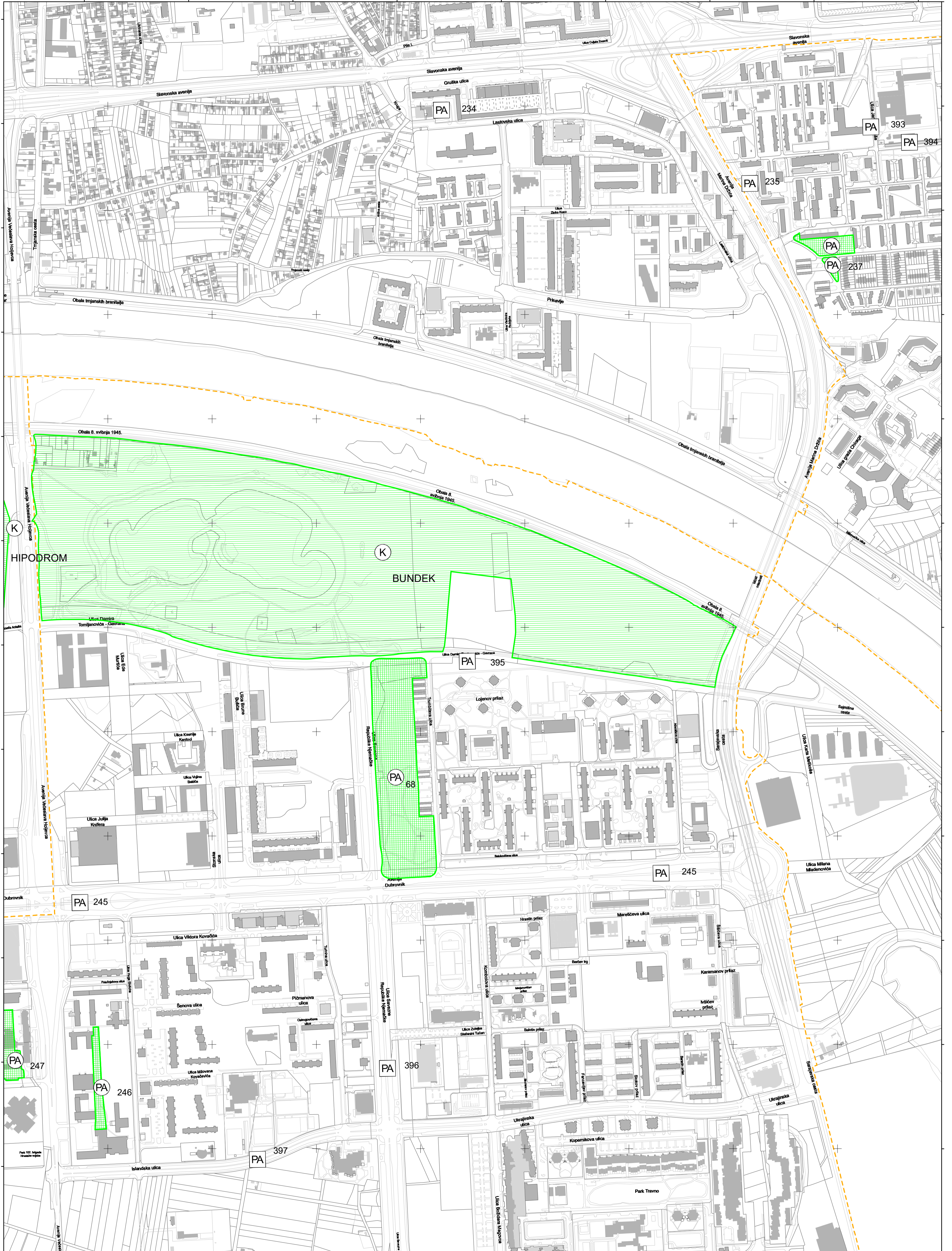
MJERILO 1:5,000

Podloga: katastarska podloga, prosinac 2016.  
 Gradski ured za katastar i geodetske poslove Grada Zagreba  
 Nositelj izrade: Gradski ured za strategijsko planiranje i razvoj Grada  
 Stručni izradivač: Zavod za prostorno uređenje Grada Zagreba  
 Odluka o izradi: Odluka o izradi izmjena i dopuna Generalnog urbanističkog plana grada Zagreba (Službeni glasnik 15/15, 12/16)

Koordinatni sistem: HTRS96 Croatia TM  
 Projekcija: Transverse Mercator  
 Datum: Croatian Terrestrial Reference System  
 Mjerna jedinica: Metar



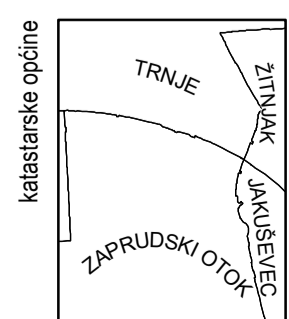
ZAGREB-35



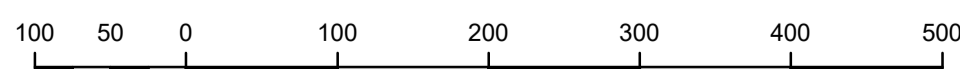
ZAGREB-44

ZAGREB-46

VELIKA GORICA-5



podjela listova HTRS96/TM	5-17-4-105-9	5-18-4-105-9
	5-22-4-105-9	5-23-4-105-9



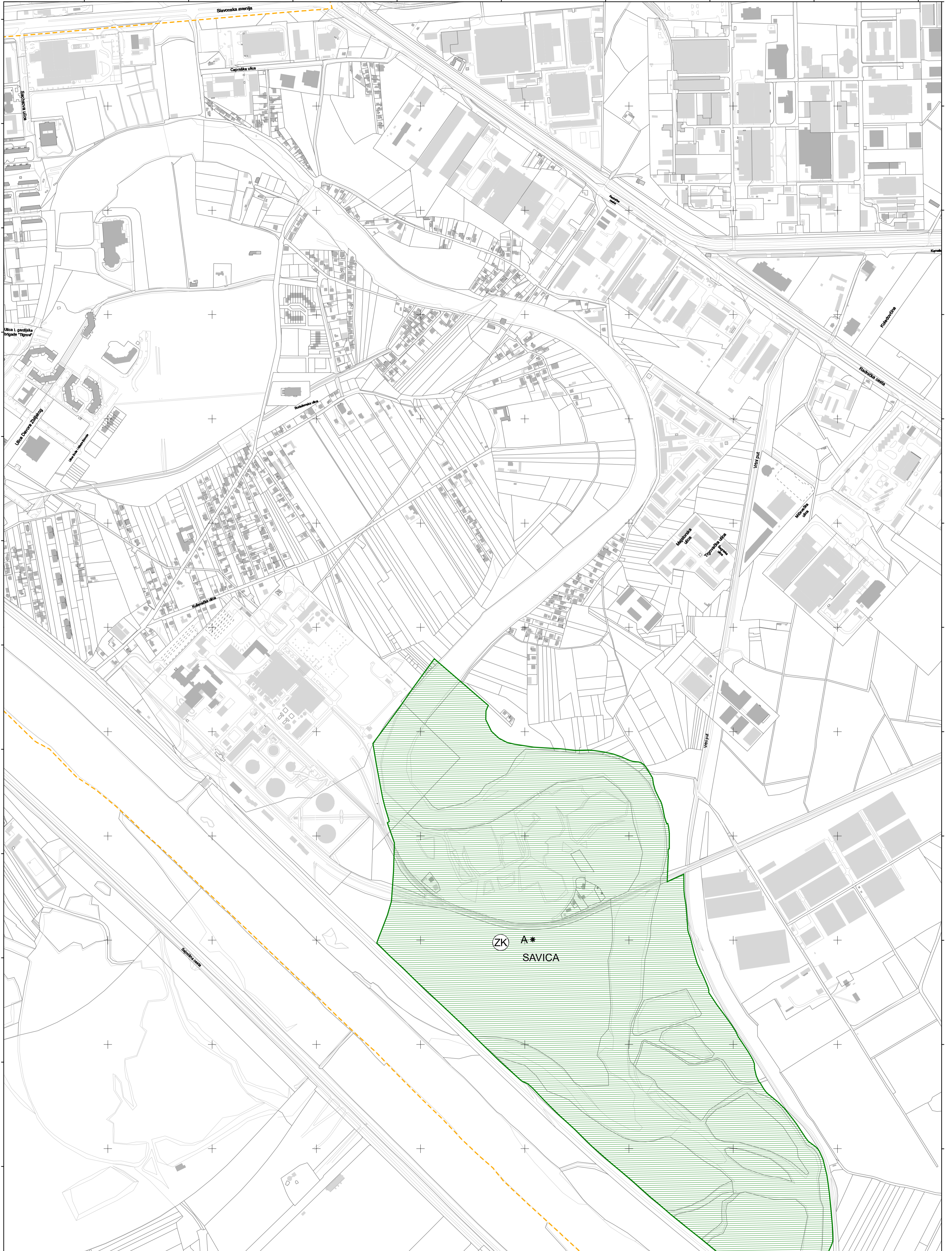
MJERILO 1:5,000

Podloga: katastarska podloga, prosinac 2016.  
 Gradski ured za katastar i geodetske poslove Grada Zagreba  
 Nositelj izrade: Gradski ured za strategijsko planiranje i razvoj Grada  
 Stručni izrađivač: Zavod za prostorno uređenje Grada Zagreba  
 Odluka o izradi: Odluka o izradi izmjena i dopuna Generalnog urbanističkog plana grada Zagreba (Službeni glasnik 15/15, 12/16)

Koordinatni sistem: HTRS96 Croatia TM  
 Projekcija: Transverse Mercator  
 Datum: Croatian Terrestrial Reference System  
 Mjerna jedinica: Metar



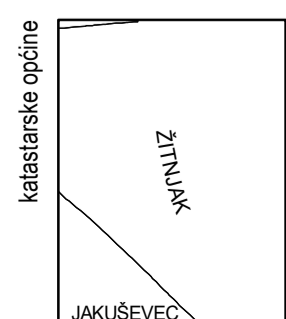
ZAGREB-36



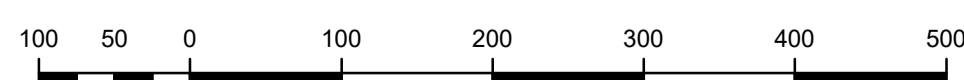
ZAGREB-45

ZAGREB-47

VELIKA GORICA-6



podjela listova HTRS96/TM	5-18-4-105-9
	5-23-4-105-9



MJERILO 1:5,000

Podloga: katastarska podloga, prosinac 2016.  
Gradski ured za katastar i geodetske poslove Grada Zagreba  
Nositelj izrade: Gradski ured za strategijsko planiranje i razvoj Grada  
Stručni izradivač: Zavod za prostorno uređenje Grada Zagreba  
Odluka o izradi: Odluka o izradi izmjena i dopuna Generalnog urbanističkog plana grada Zagreba (Službeni glasnik 15/15, 12/16)

Koordinatni sistem: HTRS96 Croatia TM  
Projekcija: Transverse Mercator  
Datum: Croatian Terrestrial Reference System  
Mjerna jedinica: Metar



ZAGREB-37

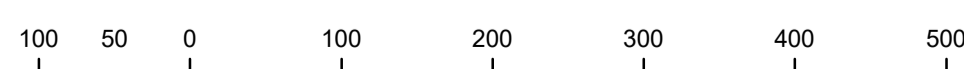


ZAGREB-46

ZAGREB-48

VELIKA GORICA-7

katsarske općine	ZITNAK
	podjela listova HTRS96/TM
	5-19-4-105-9
	5-24-4-105-9



MJERILO 1:5,000

Podloga: katastarska podloga, prosinac 2016.  
 Gradski ured za katastar i geodetske poslove Grada Zagreba  
 Nositelj izrade: Gradski ured za strategijsko planiranje i razvoj Grada  
 Stručni izradivač: Zavod za prostorno uređenje Grada Zagreba  
 Odluka o izradi: Odluka o izradi izmjena i dopuna Generalnog urbanističkog plana grada Zagreba (Službeni glasnik 15/15, 12/16)

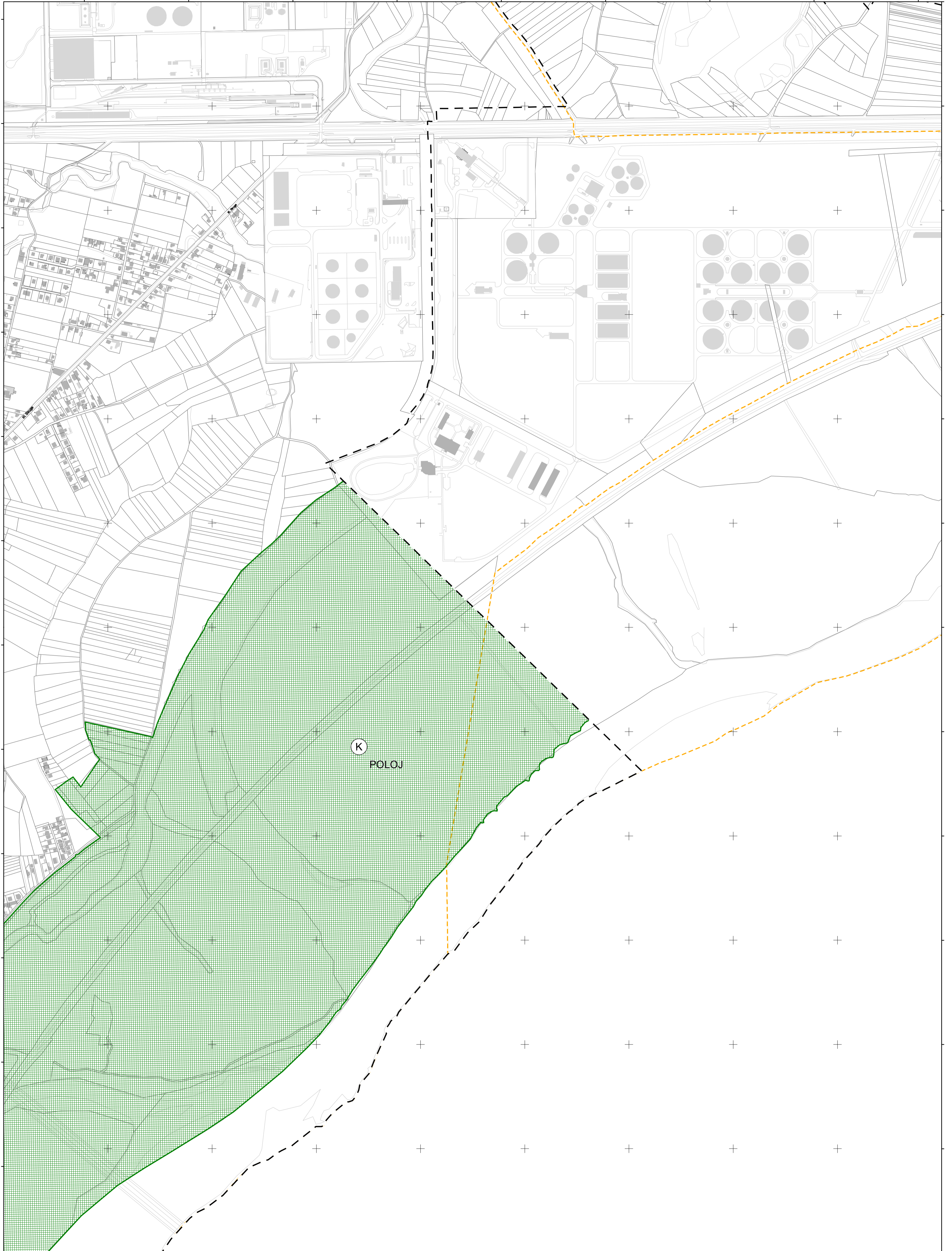
Koordinatni sistem: HTRS96 Croatia TM  
 Projekcija: Transverse Mercator  
 Datum: Croatian Terrestrial Reference System  
 Mjerna jedinica: Metar



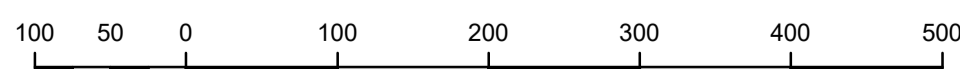
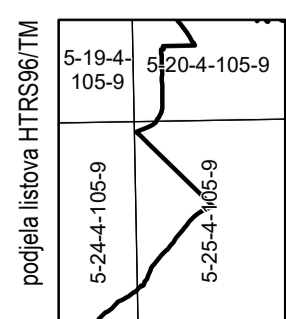
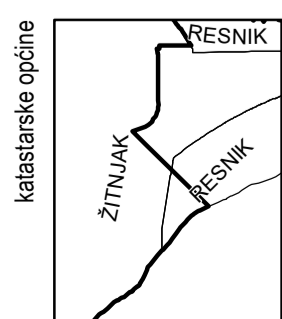
ZAGREB-38

ZAGREB-47

ZAGREB-49



VELIKA GORICA-8



MJERILO 1:5,000

Podloga: katastarska podloga, prosinac 2016.  
Gradski ured za katastar i geodetske poslove Grada Zagreba  
Nositelj izrade: Gradski ured za strategijsko planiranje i razvoj Grada  
Stručni izrađivač: Zavod za prostorno uređenje Grada Zagreba  
Odluka o izradi: Odluka o izradi izmjena i dopuna Generalnog urbanističkog plana grada Zagreba (Službeni glasnik 15/15, 12/16)

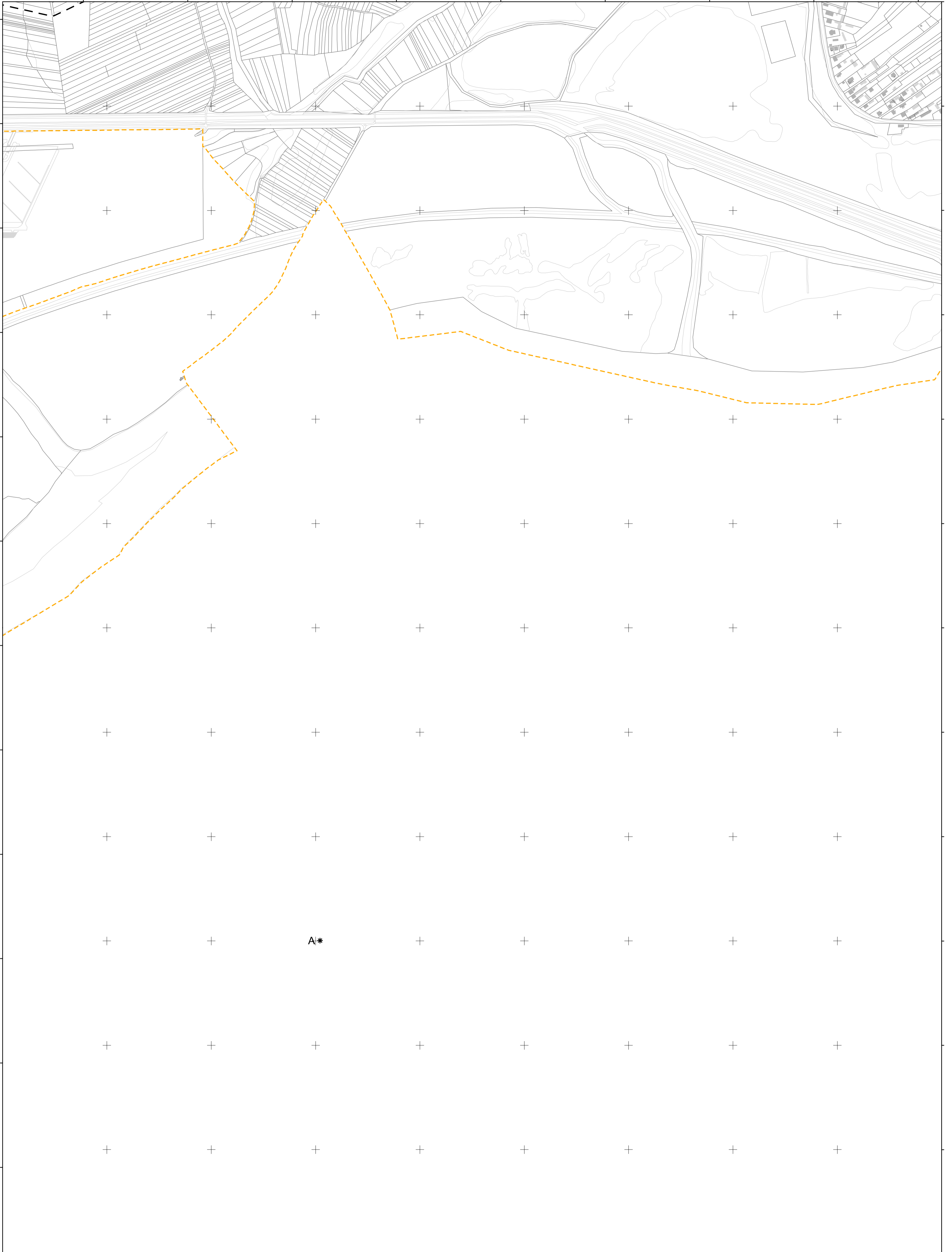
Koordinatni sistem: HTRS96 Croatia TM  
Projekcija: Transverse Mercator  
Datum: Croatian Terrestrial Reference System  
Mjerna jedinica: Metar



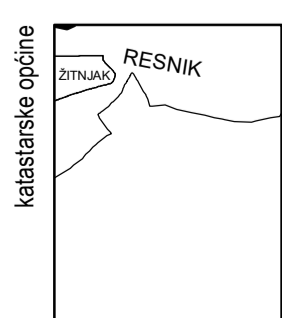
ZAGREB-39

ZAGREB-48

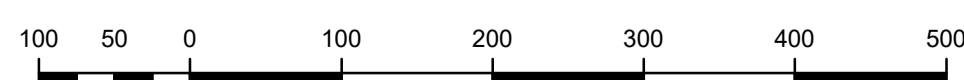
ZAGREB-50



A1\*



podjela listova HTRS96/TM	5-20-4-105-9	5-6-3-105-10
	5-25-4-105-9	5-21-3-105-10



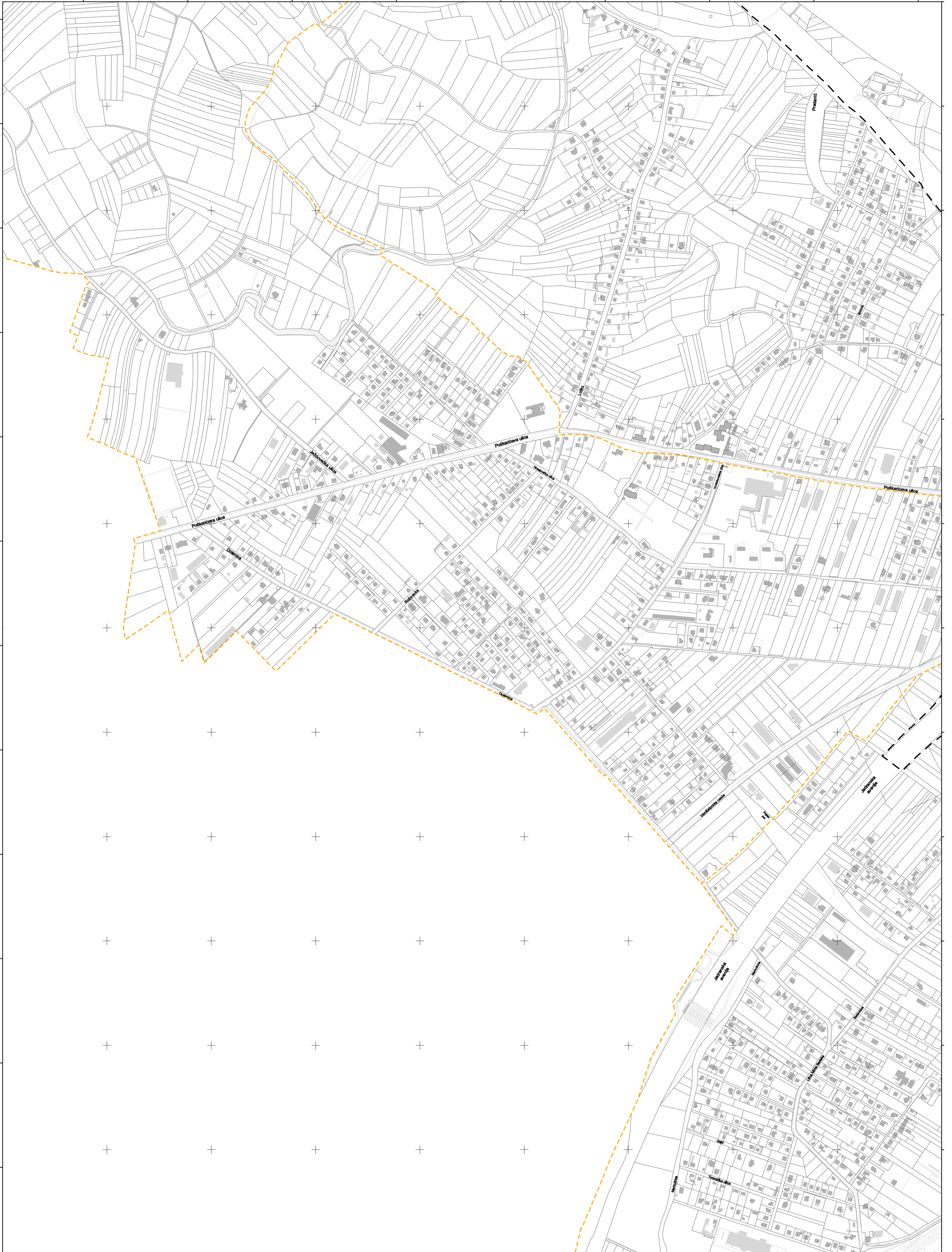
MJERILO 1:5,000

Podloga: katastarska podloga, prosinac 2016.  
Gradski ured za katastar i geodetske poslove Grada Zagreba  
Nositelj izrade: Gradski ured za strategijsko planiranje i razvoj Grada  
Stručni izrađivač: Zavod za prostorno uređenje Grada Zagreba  
Odluka o izradi: Odluka o izradi izmjena i dopuna Generalnog urbanističkog plana grada Zagreba (Službeni glasnik 15/15, 12/16)

Koordinatni sistem: HTRS96 Croatia TM  
Projekcija: Transverse Mercator  
Datum: Croatian Terrestrial Reference System  
Mjerna jedinica: Metar



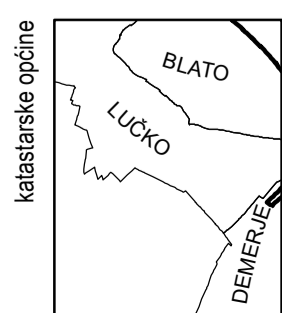
ZAGREB-41



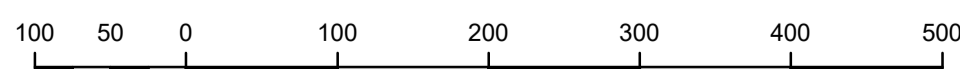
JASTREBARSKO-10

VELIKA GORICA-2

VELIKA GORICA-11



podjela listova HTRS96/TM	5-24-3-105-9	5-25-3-105-9
	5-4-1-106-9	5-5-1-106-9
	5-9-1-106-9	5-10-1-106-9



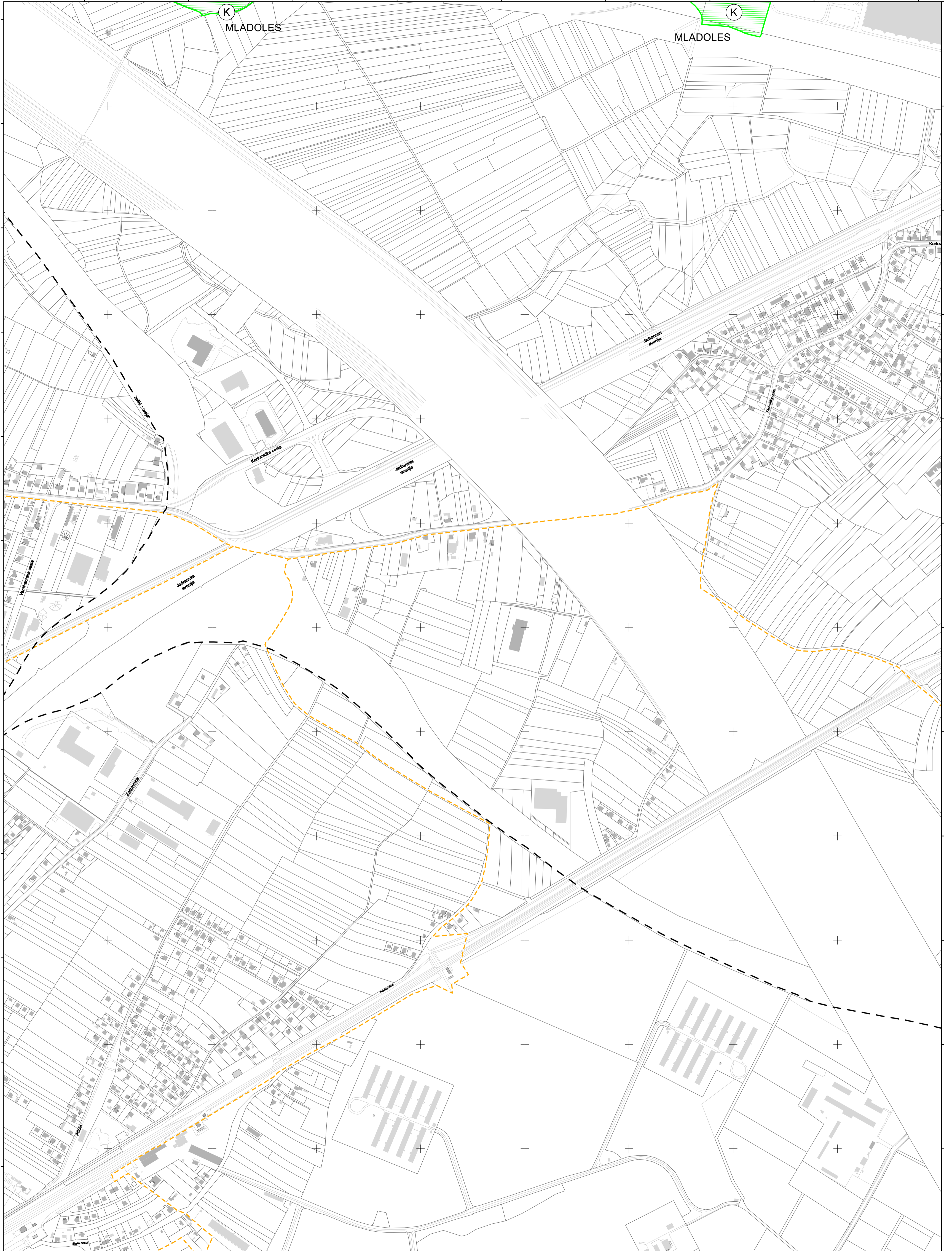
MJERILO 1:5,000

Podloga: katastarska podloga, prosinac 2016.  
 Gradski ured za katastar i geodetske poslove Grada Zagreba  
 Nositelj izrade: Gradski ured za strategijsko planiranje i razvoj Grada  
 Stručni izradivač: Zavod za prostorno uređenje Grada Zagreba  
 Odluka o izradi: Odluka o izradi izmjena i dopuna Generalnog urbanističkog plana grada Zagreba (Službeni glasnik 15/15, 12/16)

Koordinatni sistem: HTRS96 Croatia TM  
 Projekcija: Transverse Mercator  
 Datum: Croatian Terrestrial Reference System  
 Mjerna jedinica: Metar



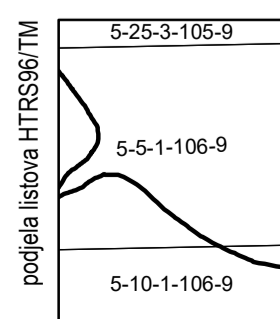
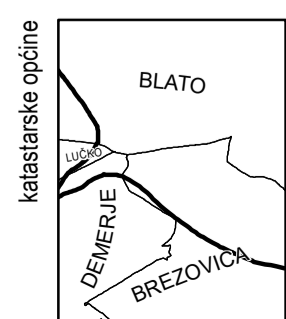
ZAGREB-42



VELIKA GORICA-1

VELIKA GORICA-3

VELIKA GORICA-12



MJERILO 1:5,000

Podloga: katastarska podloga, prosinac 2016.  
Gradski ured za katastar i geodetske poslove Grada Zagreba  
Nositelj izrade: Gradski ured za strategijsko planiranje i razvoj Grada  
Stručni izradivač: Zavod za prostorno uređenje Grada Zagreba  
Odluka o izradi: Odluka o izradi izmjena i dopuna Generalnog urbanističkog plana grada Zagreba (Službeni glasnik 15/15, 12/16)

Koordinatni sistem: HTRS96 Croatia TM  
Projekcija: Transverse Mercator  
Datum: Croatian Terrestrial Reference System  
Mjerna jedinica: Metar



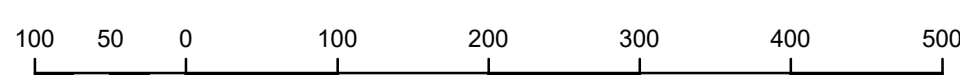
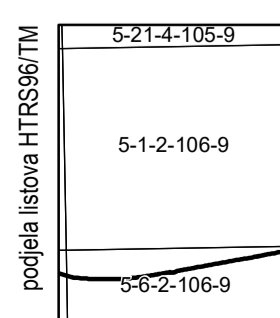
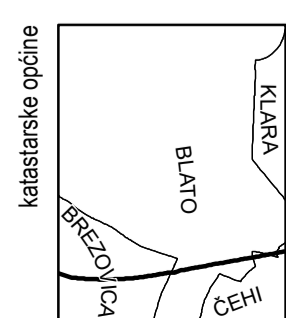
ZAGREB-43



VELIKA GORICA-2

VELIKA GORICA-4

VELIKA GORICA-13



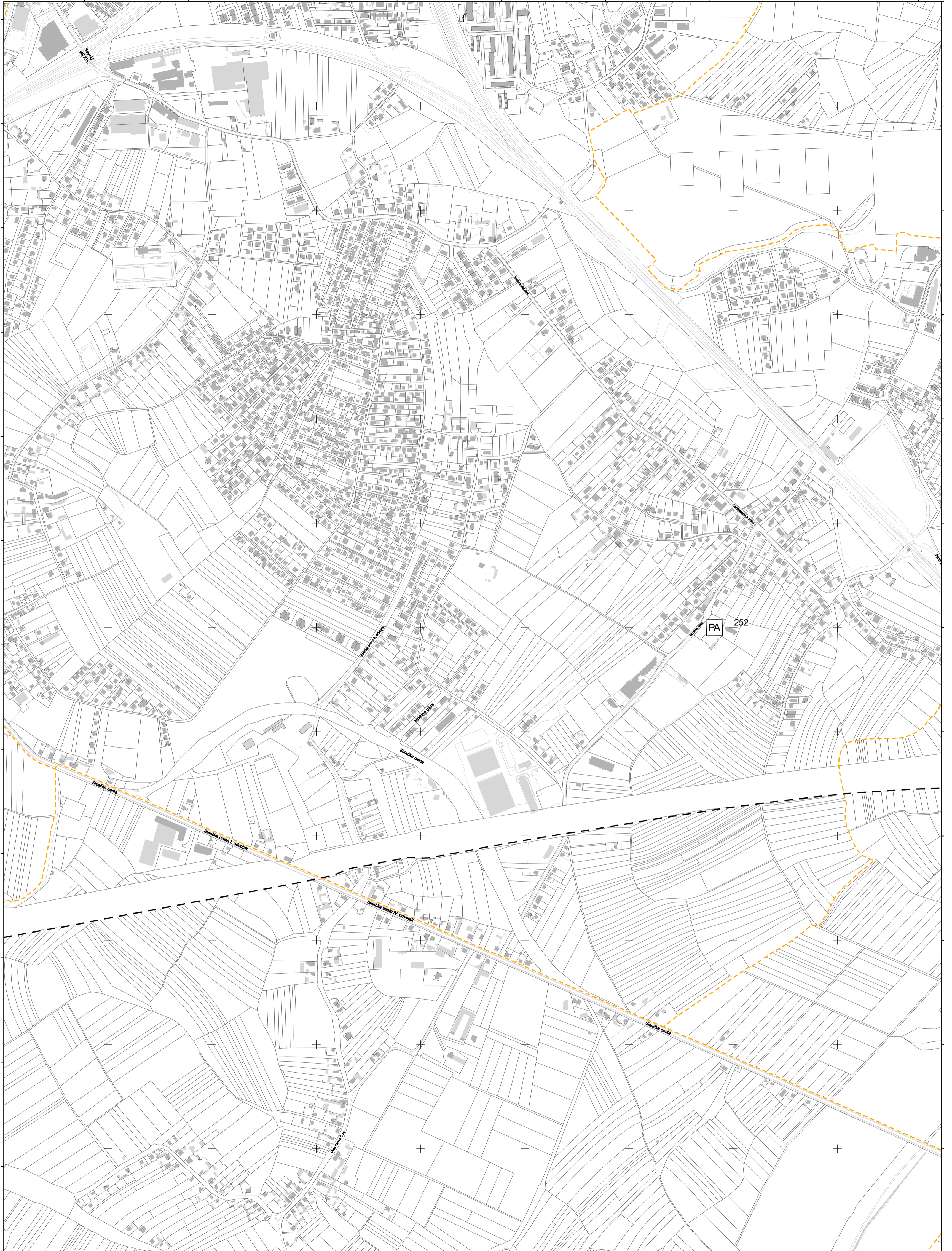
MJERILO 1:5,000

Podloga: katastarska podloga, prosinac 2016.  
 Gradski ured za katastar i geodetske poslove Grada Zagreba  
 Nositelj izrade: Gradski ured za strategijsko planiranje i razvoj Grada  
 Stručni izradivač: Zavod za prostorno uređenje Grada Zagreba  
 Odluka o izradi: Odluka o izradi izmjena i dopuna Generalnog urbanističkog plana grada Zagreba (Službeni glasnik 15/15, 12/16)

Koordinatni sistem: HTRS96 Croatia TM  
 Projekcija: Transverse Mercator  
 Datum: Croatian Terrestrial Reference System  
 Mjerna jedinica: Metar



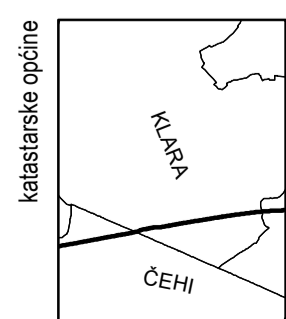
ZAGREB-44



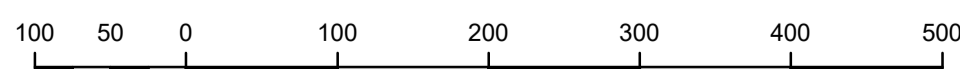
VELIKA GORICA-3

VELIKA GORICA-5

VELIKA GORICA-14



podjela listova HTRS96 TM	
5-1-2-106-9	5-2-2-106-9
5-6-2-106-9	5-7-2-106-9



MJERILO 1:5,000

Podloga: katastarska podloga, prosinac 2016.  
Gradski ured za katastar i geodetske poslove Grada Zagreba  
Nositelj izrade: Gradski ured za strategijsko planiranje i razvoj Grada  
Stručni izradivač: Zavod za prostorno uređenje Grada Zagreba  
Odluka o izradi: Odluka o izradi izmjena i dopuna Generalnog urbanističkog plana grada Zagreba (Službeni glasnik 15/15, 12/16)

Koordinatni sistem: HTRS96 Croatia TM  
Projekcija: Transverse Mercator  
Datum: Croatian Terrestrial Reference System  
Mjerna jedinica: Metar



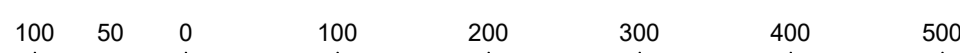
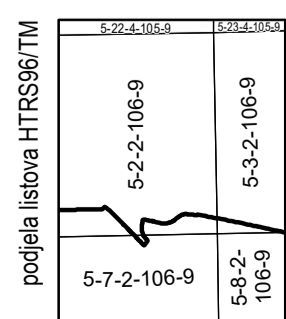
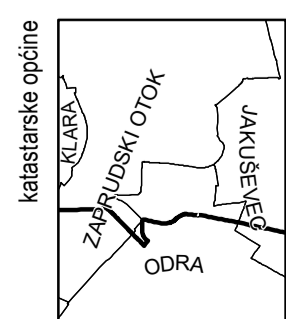
ZAGREB-45



VELIKA GORICA-4

VELIKA GORICA-6

VELIKA GORICA-15



MJERILO 1:5,000

Podloga: katastarska podloga, prosinac 2016.  
Gradski ured za katastar i geodetske poslove Grada Zagreba  
Nositelj izrade: Gradski ured za strategijsko planiranje i razvoj Grada  
Stručni izradivač: Zavod za prostorno uređenje Grada Zagreba  
Odluka o izradi: Odluka o izradi izmjena i dopuna Generalnog urbanističkog plana grada Zagreba (Službeni glasnik 15/15, 12/16)

Koordinatni sistem: HTRS96 Croatia TM  
Projekcija: Transverse Mercator  
Datum: Croatian Terrestrial Reference System  
Mjerna jedinica: Metar



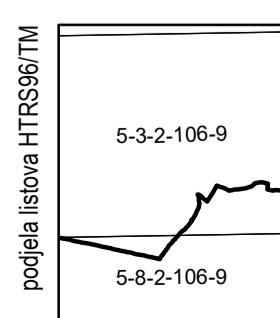
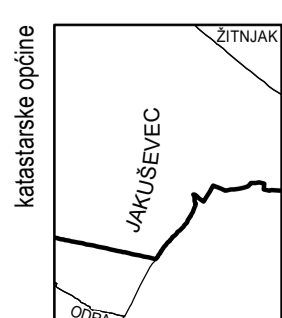
ZAGREB-46



VELIKA GORICA-5

VELIKA GORICA-7

VELIKA GORICA-16



MJERILO 1:5,000

Podloga: katastarska podloga, prosinac 2016.  
Gradski ured za katastar i geodetske poslove Grada Zagreba  
Nositelj izrade: Gradski ured za strategijsko planiranje i razvoj Grada  
Stručni izrađivač: Zavod za prostorno uređenje Grada Zagreba  
Odluka o izradi: Odluka o izradi izmjena i dopuna Generalnog urbanističkog plana grada Zagreba (Službeni glasnik 15/15, 12/16)

Koordinatni sistem: HTRS96 Croatia TM  
Projekcija: Transverse Mercator  
Datum: Croatian Terrestrial Reference System  
Mjerna jedinica: Metar



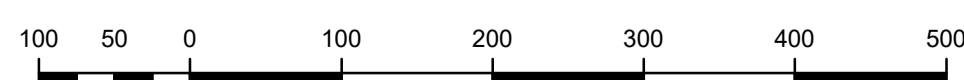
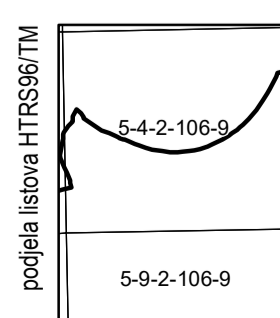
ZAGREB-47

POLOJ (K)



VELIKA GORICA-6

VELIKA GORICA-8




MJERILO 1:5,000

Podloga: katastarska podloga, prosinac 2016.  
Gradski ured za katastar i geodetske poslove Grada Zagreba  
Nositelj izrade: Gradski ured za strategijsko planiranje i razvoj Grada  
Stručni izrađivač: Zavod za prostorno uređenje Grada Zagreba  
Odluka o izradi: Odluka o izradi izmjena i dopuna Generalnog urbanističkog plana grada Zagreba (Službeni glasnik 15/15, 12/16)

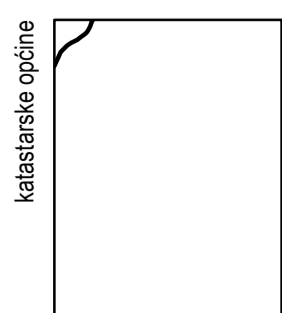
Koordinatni sistem: HTRS96 Croatia TM  
Projekcija: Transverse Mercator  
Datum: Croatian Terrestrial Reference System  
Mjerna jedinica: Metar



ZAGREB-48



VELIKA GORICA-7



podjela listova HTRS96/TM	
5-9-2-106-9	5-4-2-106-9
5-10-2-106-9	5-5-2-106-9



MJERILO 1:5,000

Podloga: katastarska podloga, prosinac 2016.  
Gradski ured za katastar i geodetske poslove Grada Zagreba  
Nositelj izrade: Gradski ured za strategijsko planiranje i razvoj Grada  
Stručni izradivač: Zavod za prostorno uređenje Grada Zagreba  
Odluka o izradi: Odluka o izradi izmjena i dopuna Generalnog urbanističkog plana grada Zagreba (Službeni glasnik 15/15, 12/16)

Koordinatni sistem: HTRS96 Croatia TM  
Projekcija: Transverse Mercator  
Datum: Croatian Terrestrial Reference System  
Mjerna jedinica: Metar









# GRAD ZAGREB

GENERALNI URBANISTIČKI PLAN GRADA ZAGREBA - IZMJENE I DOPUNE 2019.

## 4. UVJETI ZA KORIŠTENJE, UREĐENJE I ZAŠTITU PROSTORA 4d Nepokretna kulturna dobra

### TUMAČ PLANSKOG ZNAKOVLJA





#### PROSTORNE MEĐE KULTURNOG DOBRA:

-  POVIJESNA GRADITELJSKA CJELINA - GRADSKA NASELJA
-  POVIJESNA GRADITELJSKA CJELINA - SEOSKA NASELJA
-  GRADITELJSKI SKLOP
-  MEMORIJALNO I POVIJESNO PODRUČJE
-  ETNOLOŠKO PODRUČJE
-  ARHEOLOŠKO PODRUČJE






#### POJEDINAČNI LOKALITETI

-  ARHEOLOŠKI POJEDINAČNI LOKALITETI

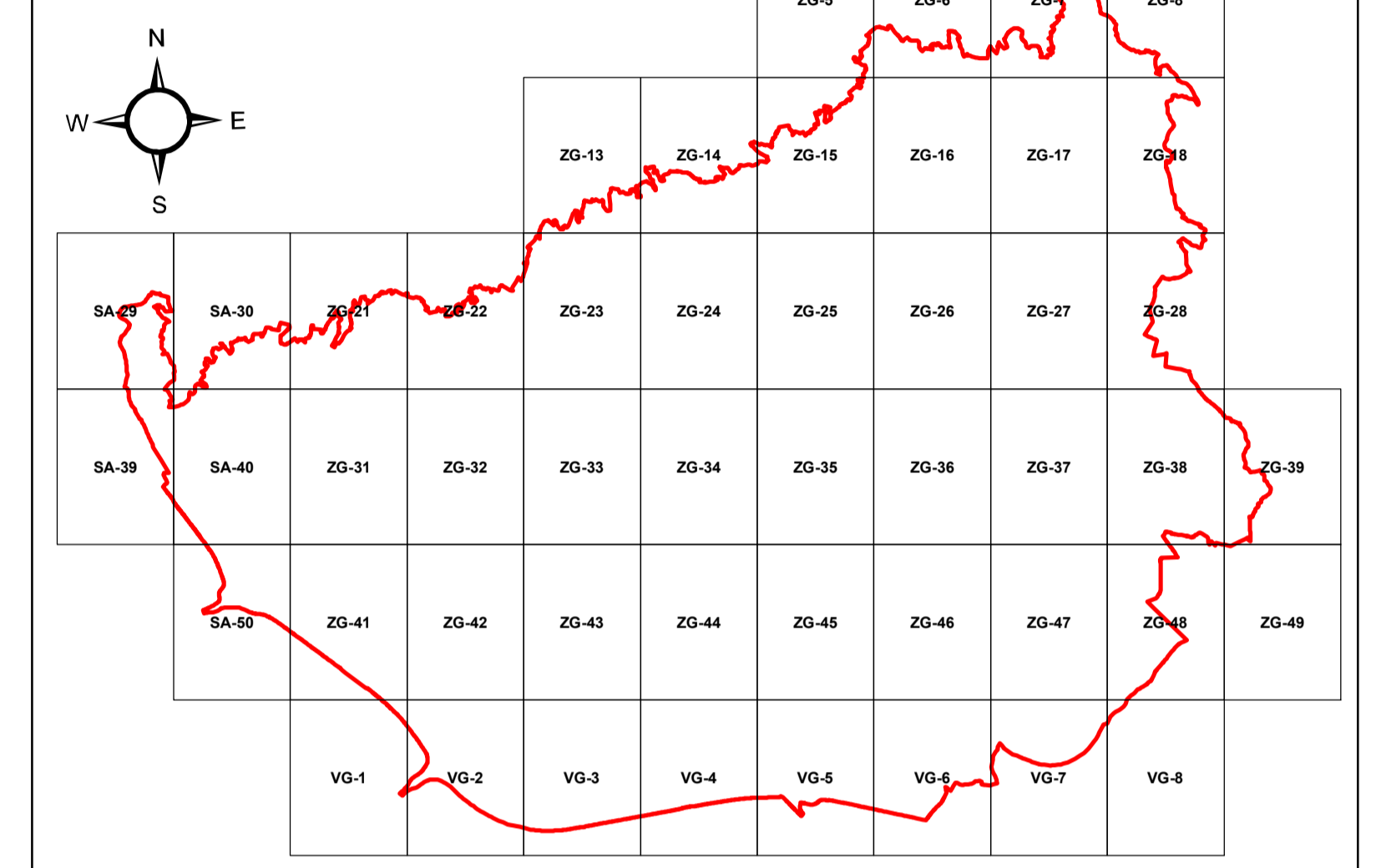
#### SUSTAV ZAŠTITE:

-  SUSTAV ZAŠTITE A
-  SUSTAV ZAŠTITE B
-  SUSTAV ZAŠTITE C
-  VIZURNI KORIDOR

#### POVIJESNO GRADSKO SREDIŠTE - DETALJNE MJERE:

-  GORNJI GRAD I KAPTOL
-  DONJI GRAD
-  PODRUČJE PLANSKI REGULIRANE REZIDENCIJALNE IZGRADNJE DO POL. 20 ST.
-  ZONE I POTEZI UNUTAR KOJIH NIJE DOPUŠTENA GRADNJA VISOKIH OBJEKATA
-  GRANICA GENERALNOG URBANISTIČKOG PLANA GRADA ZAGREBA

### VEZA KARATA:



GRAD ZAGREB	
GENERALNI URBANISTIČKI PLAN GRADA ZAGREBA - IZMJENE I DOPUNE 2019.	
PRIJEDLOG PLANA ZA PONOVLJIVU JAVNU RASPRAVU	
Naziv kartografskog prikaza: 4. UVJETI ZA KORIŠTENJE, UREĐENJE I ZAŠTITU PROSTORA 4d Nepokretna kulturna dobra	
Broj kartografskog prikaza: 4d.	Mjerilo kartografskog prikaza: 1 : 5000
Odluka o izradi Izmjena i dopuna Generalnog urbanističkog plana grada Zagreba (Službeni glasnik Grada Zagreba br. 15/15, 12/16)	Odluka o donošenju Izmjena i dopuna Generalnog urbanističkog plana grada Zagreba (Službeni glasnik Grada Zagreba br. ___/___)
Javna rasprava objavljena je: 15. 7. 2017. Ponovna javna rasprava objavljena je:	Javni uvid održan je od 12. 9. 2017. do 26. 9. 2017. Ponovni javni uvid održan je:
Nositelj izrade: Gradski ured za stratejsko planiranje i razvoj Grada Republike Austrije 18, Zagreb	Pečat Gradskog ureda za stratejsko planiranje i razvoj Grada Procjenica Gradskog ureda za stratejsko planiranje i razvoj Grada
M.P.	Sanja Jerković, dipl.ing.arh. Odgovorna osoba za provođenje javne rasprave: Gordana Müller Mikić, dipl.ing.arh. Odgovorna osoba za provođenje ponovne javne rasprave: Novela Rimay Ferenčak, dipl.ing.arh.
Suglasnost Ministarstva graditeljstva i prostornoga uređenja:	
Stručni izrađivač: Zavod za prostorno uređenje Grada Zagreba Republike Austrije 18, Zagreb	
Pečat pravne osobe koja je izradila Plan: M.P.	Odgovorna osoba izrađivača Plana: Ravnatelj Zavoda za prostorno uređenje Grada Zagreba Ivica Rovis, dipl. iur.
Odgovorni voditelj izrade Plana: M.P.	Ana-Marija Rajčić, dipl.ing.arh.
Stručni tim u izradi Plana: Nataša Aralica, dipl.ing.arh. Jelena Bule, dipl.ing.arh. Martina Margetić, dipl.iur. Ana-Marija Rajčić, dipl.ing.arh. Mira Barać, dipl.ing.arh. Vanja Čojstvo, dipl.ing.arh. Katica Mihanović, dipl.ing.arh. Ivica Rovis, dipl.iur. Dragica Babić, dipl.ing.arh. Jasmina Doko, dipl.ing.arh. Nives Mornar, dipl.ing.arh. Lidija Sekol, dipl.ing.arh. Dino Babić, mag.geog. Boris Gregurić, dipl.ing.arh. Vladimir Ninić, dipl.ing.grad. Jasmina Stročec Vranić, dipl.ing.arh. Mirela Bokić Čubec, dipl.ing.arh. Branko Kosić-Vukelić, dipl.iur. Larisa Nukić, bacc.trib. Sanja Šerbec Turaj, dipl.ing.arh. Dinko Brdaric, dipl.ing.prom. Ivan Lončarić, prof.pov.i.geog. Sabina Pavlić, dipl.ing.arh. Dubravko Štrca, dipl.ing.prom. Marija Brković, struč.sp.ec.com. Ann Fabun, mag.geog. Zoran Radović, mag.geog. Ivan Šušteršič, dipl.ing.arh. Maja Bubić, arh.teh. Tomislav Mamić. Zoran Radović, mag.geog. Tena Žic, dipl.ing.arh.	
Geoformatička obrada: Zavod za prostorno uređenje Grada Zagreba	
Pečat Gradske skupštine Grada Zagreba: M.P.	Predsjednik Gradske skupštine Grada Zagreba: prof.dr.sc. Drago Prigomet Pečat nadležnog tijela: M.P.
Istovjetnost ovih Izmjena i dopuna Plana s izvornikom ovjerava:	
Procjenica Gradskog ureda za stratejsko planiranje i razvoj Grada Sanja Jerković, dipl.ing.arh.	



STUBICA-45



ZAGREB-4

ZAGREB-6

ZAGREB-15



podjela listova HTRS96/TM	
5-12-2-105-9	5-13-2-105-9
5-17-2-105-9	5-18-2-105-9



MJERILO 1:5,000

Podloga: katastarska podloga, prosinac 2016.  
Gradski ured za katastar i geodetske poslove Grada Zagreba  
Nositelj izrade: Gradski ured za strategijsko planiranje i razvoj Grada  
Stručni izradivač: Zavod za prostorno uređenje Grada Zagreba  
Odluka o izradi: Odluka o izradi izmjena i dopuna Generalnog urbanističkog plana grada Zagreba (Službeni glasnik 15/15, 12/16)

Koordinatni sistem: HTRS96 Croatia TM  
Projekcija: Transverse Mercator  
Datum: Croatian Terrestrial Reference System  
Mjerna jedinica: Metar



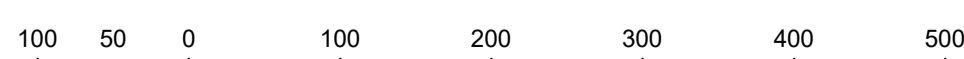
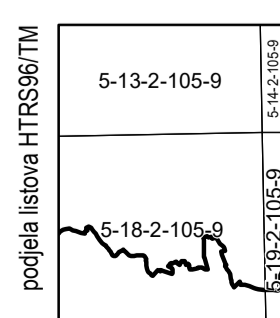
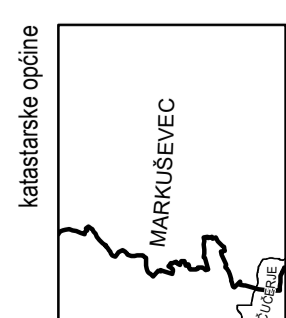
STUBICA-46

ZAGREB-5

ZAGREB-7



ZAGREB-16



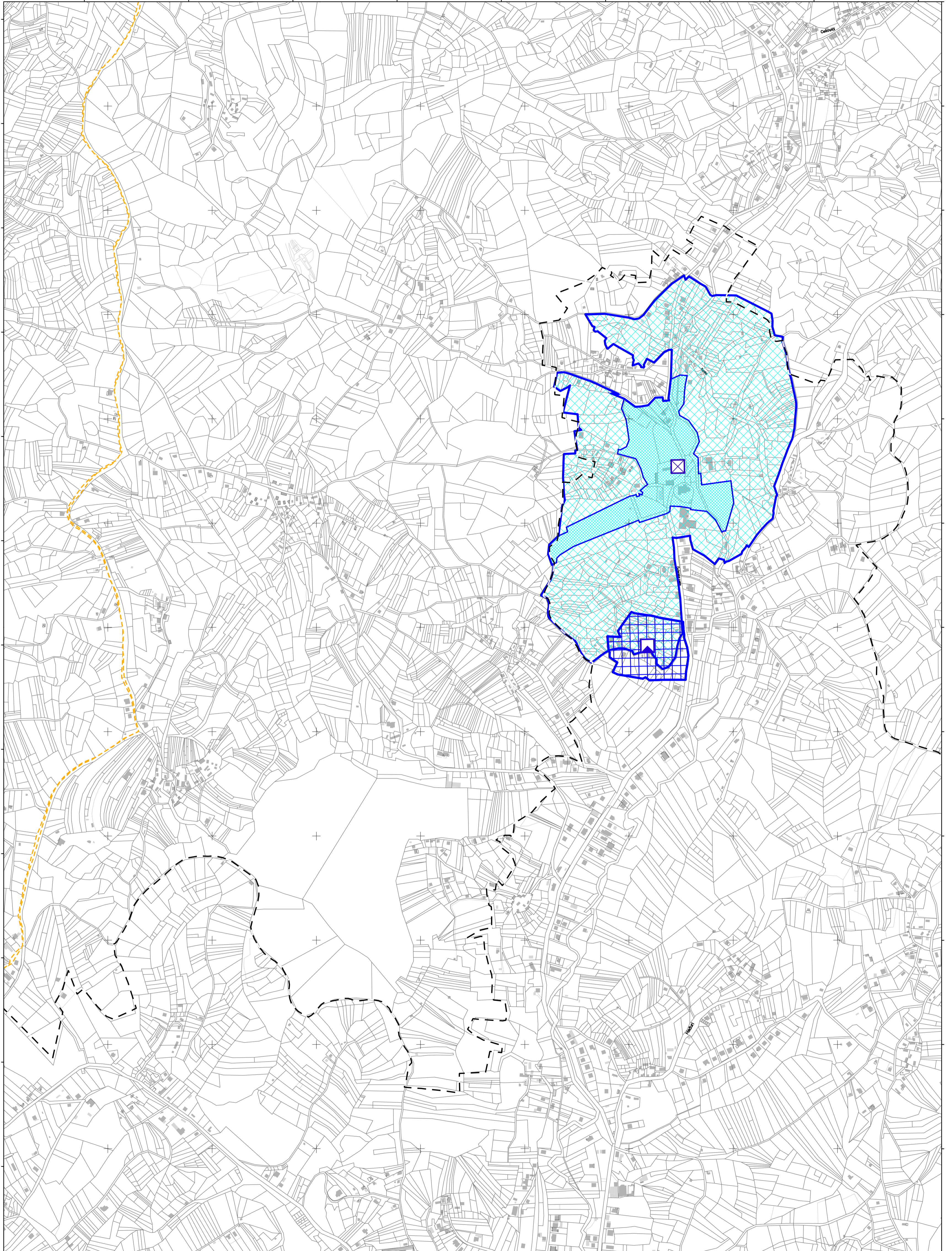
MJERILO 1:5,000

Podloga: katastarska podloga, prosinac 2016.  
Gradski ured za katastar i geodetske poslove Grada Zagreba  
Nositelj izrade: Gradski ured za strategijsko planiranje i razvoj Grada  
Stručni izradivač: Zavod za prostorno uređenje Grada Zagreba  
Odluka o izradi: Odluka o izradi izmjena i dopuna Generalnog urbanističkog plana grada Zagreba (Službeni glasnik 15/15, 12/16)

Koordinatni sistem: HTRS96 Croatia TM  
Projekcija: Transverse Mercator  
Datum: Croatian Terrestrial Reference System  
Mjerna jedinica: Metar



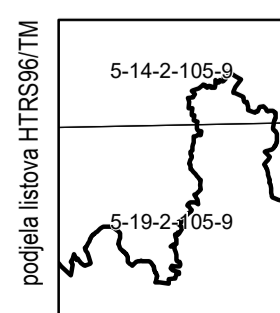
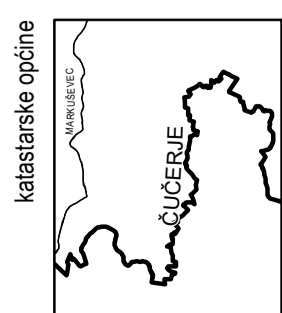
STUBICA-47



ZAGREB-6

ZAGREB-8

ZAGREB-17



MJERILO 1:5,000

Podloga: katastarska podloga, prosinac 2016.  
Gradski ured za katastar i geodetske poslove Grada Zagreba  
Nositelj izrade: Gradski ured za strategijsko planiranje i razvoj Grada  
Stručni izradivač: Zavod za prostorno uređenje Grada Zagreba  
Odluka o izradi: Odluka o izradi izmjena i dopuna Generalnog urbanističkog plana grada Zagreba (Službeni glasnik 15/15, 12/16)

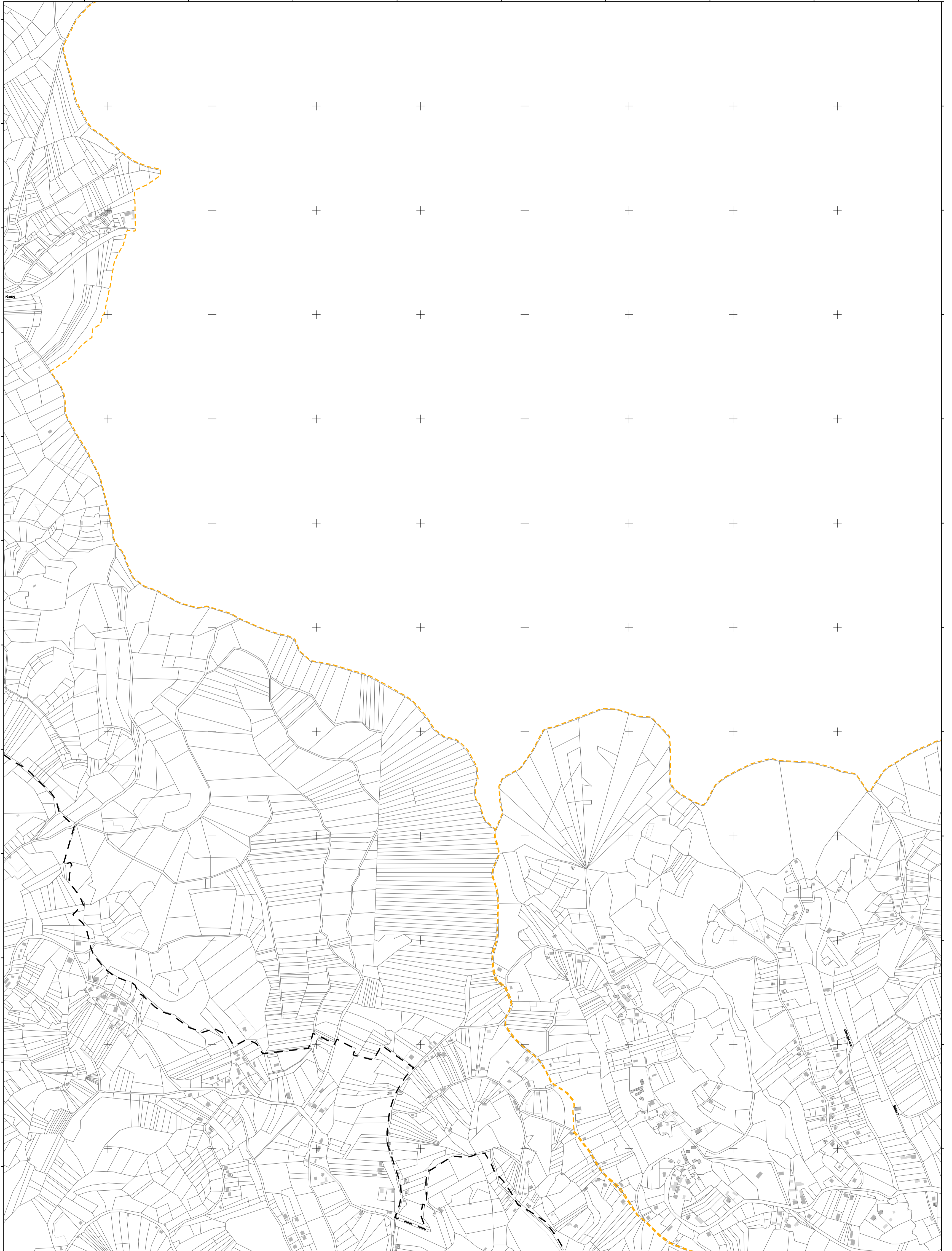
Koordinatni sistem: HTRS96 Croatia TM  
Projekcija: Transverse Mercator  
Datum: Croatian Terrestrial Reference System  
Mjerna jedinica: Metar



STUBICA-48

ZAGREB-7

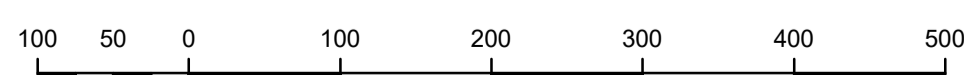
ZAGREB-9



ZAGREB-18



podjela listova HTRS96/TM	5-14-2-105-9	5-15-2-105-9
5-16-2-105-9	5-20-2-105-9	



MJERILO 1:5,000

Podloga: katastarska podloga, prosinac 2016.  
Gradski ured za katastar i geodetske poslove Grada Zagreba  
Nositelj izrade: Gradski ured za strategijsko planiranje i razvoj Grada  
Stručni izrađivač: Zavod za prostorno uređenje Grada Zagreba  
Odluka o izradi: Odluka o izradi izmjena i dopuna Generalnog urbanističkog plana grada Zagreba (Službeni glasnik 15/15, 12/16)

Koordinatni sistem: HTRS96 Croatia TM  
Projekcija: Transverse Mercator  
Datum: Croatian Terrestrial Reference System  
Mjerna jedinica: Metar



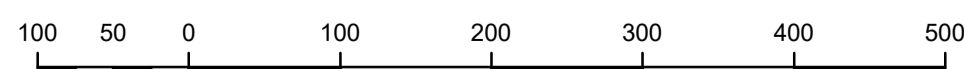
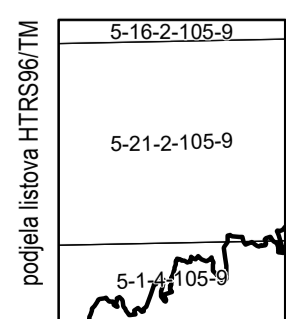
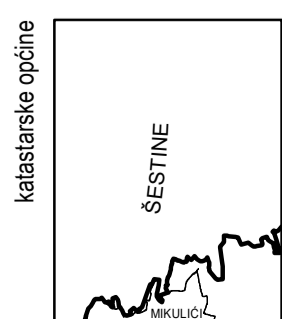
ZAGREB-3

ZAGREB-12

ZAGREB-14



ZAGREB-23



MJERILO 1:5,000

Podloga: katastarska podloga, prosinac 2016.  
 Gradski ured za katastar i geodetske poslove Grada Zagreba  
 Nositelj izrade: Gradski ured za strategijsko planiranje i razvoj Grada  
 Stručni izradivač: Zavod za prostorno uređenje Grada Zagreba  
 Odluka o izradi: Odluka o izradi izmjena i dopuna Generalnog urbanističkog plana grada Zagreba (Službeni glasnik 15/15, 12/16)

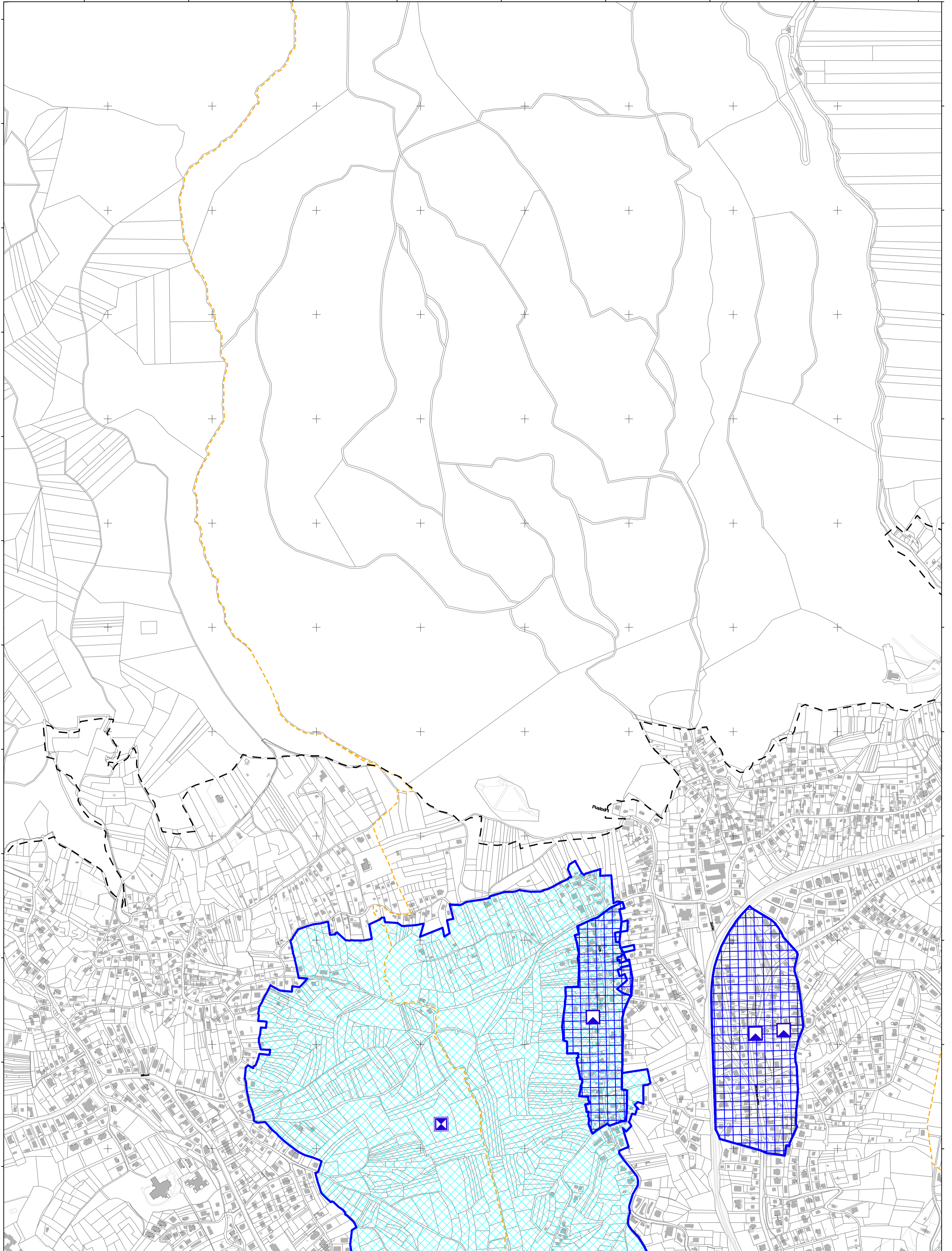
Koordinatni sistem: HTRS96 Croatia TM  
 Projekcija: Transverse Mercator  
 Datum: Croatian Terrestrial Reference System  
 Mjerna jedinica: Metar



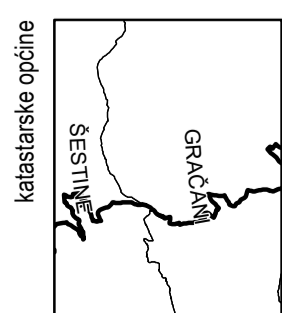
ZAGREB-4

ZAGREB-13

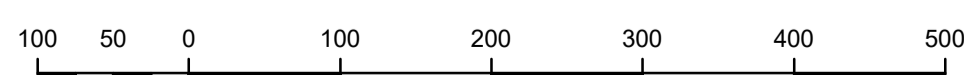
ZAGREB-15



ZAGREB-24



podjela listova HTRS96/TM		5-17-2-105-9
5-1-4-105-9	5-21-2-105-9	5-22-2-105-9
5-2-4-105-9		



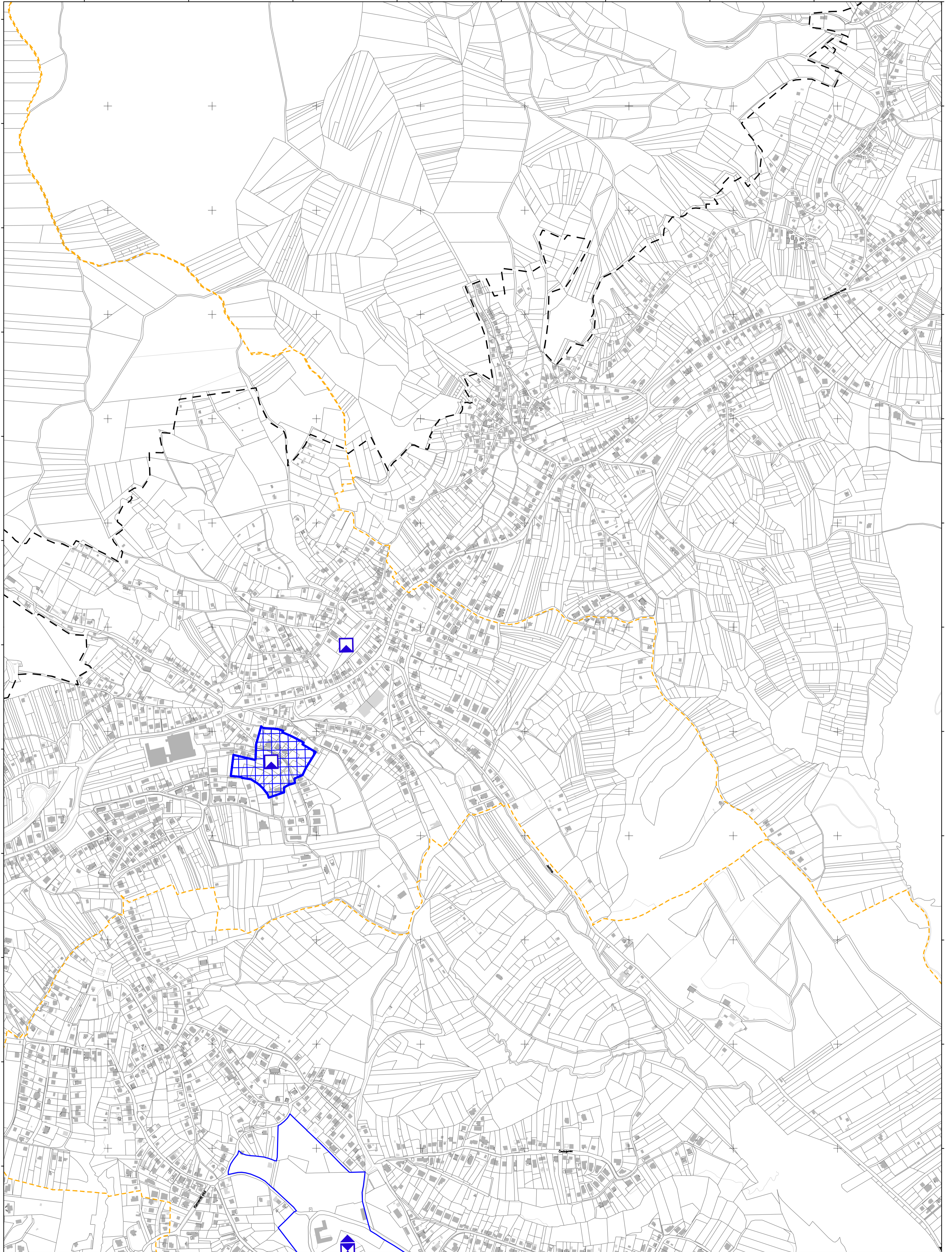
MJERILO 1:5,000

Podloga: katastarska podloga, prosinac 2016.  
Gradski ured za katastar i geodetske poslove Grada Zagreba  
Nositelj izrade: Gradski ured za strategijsko planiranje i razvoj Grada  
Stručni izradivač: Zavod za prostorno uređenje Grada Zagreba  
Odluka o izradi: Odluka o izradi izmjena i dopuna Generalnog urbanističkog plana grada Zagreba (Službeni glasnik 15/15, 12/16)

Koordinatni sistem: HTRS96 Croatia TM  
Projekcija: Transverse Mercator  
Datum: Croatian Terrestrial Reference System  
Mjerna jedinica: Metar



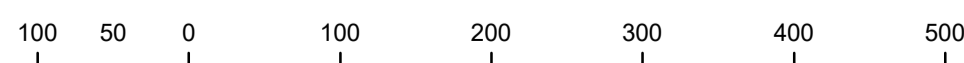
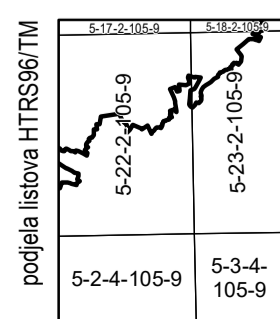
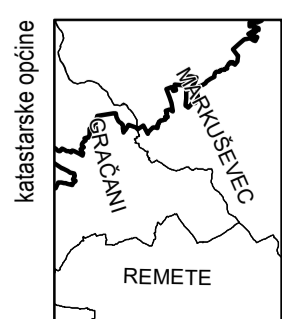
ZAGREB-5



ZAGREB-14

ZAGREB-16

ZAGREB-25



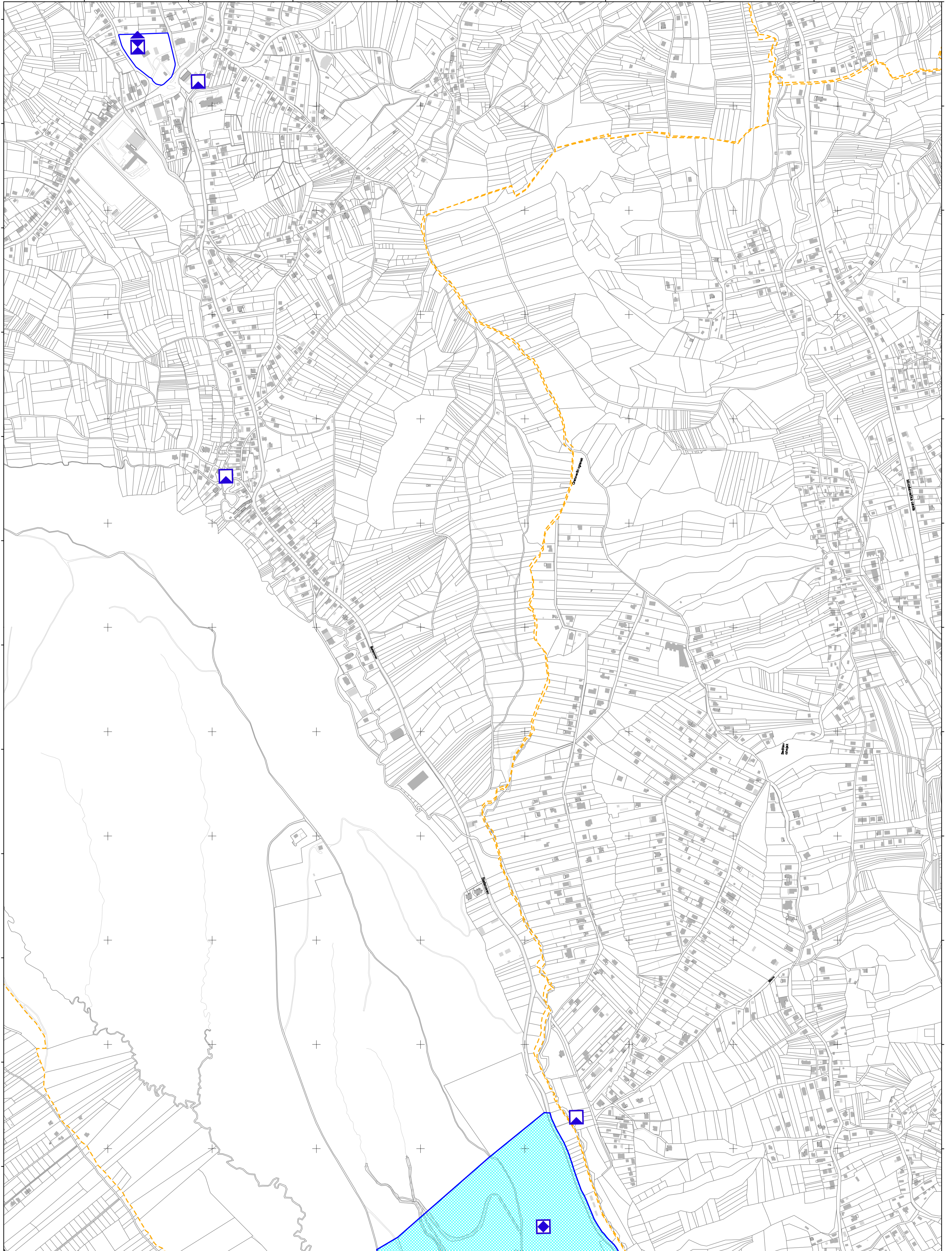
MJERILO 1:5,000

Podloga: katastarska podloga, prosinac 2016.  
Gradski ured za katastar i geodetske poslove Grada Zagreba  
Nositelj izrade: Gradski ured za strategijsko planiranje i razvoj Grada  
Stručni izradivač: Zavod za prostorno uređenje Grada Zagreba  
Odluka o izradi: Odluka o izradi izmjena i dopuna Generalnog urbanističkog plana grada Zagreba (Službeni glasnik 15/15, 12/16)

Koordinatni sistem: HTRS96 Croatia TM  
Projekcija: Transverse Mercator  
Datum: Croatian Terrestrial Reference System  
Mjerna jedinica: Metar



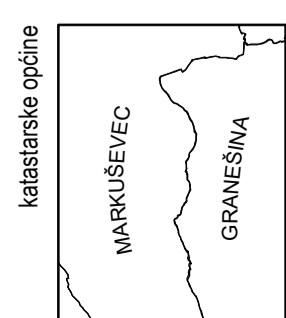
ZAGREB-6



ZAGREB-15

ZAGREB-17

ZAGREB-26



podjela listova HTRS96/TM	5-23-2-105-9
	5-3-4-105-9



MJERILO 1:5,000

Podloga: katastarska podloga, prosinac 2016.  
Gradski ured za katastar i geodetske poslove Grada Zagreba  
Nositelj izrade: Gradski ured za strategijsko planiranje i razvoj Grada  
Stožerni izrađivač: Zavod za prostorno uređenje Grada Zagreba  
Odluka o izradi: Odluka o izradi izmjena i dopuna Generalnog urbanističkog plana grada Zagreba (Službeni glasnik 15/15, 12/16)

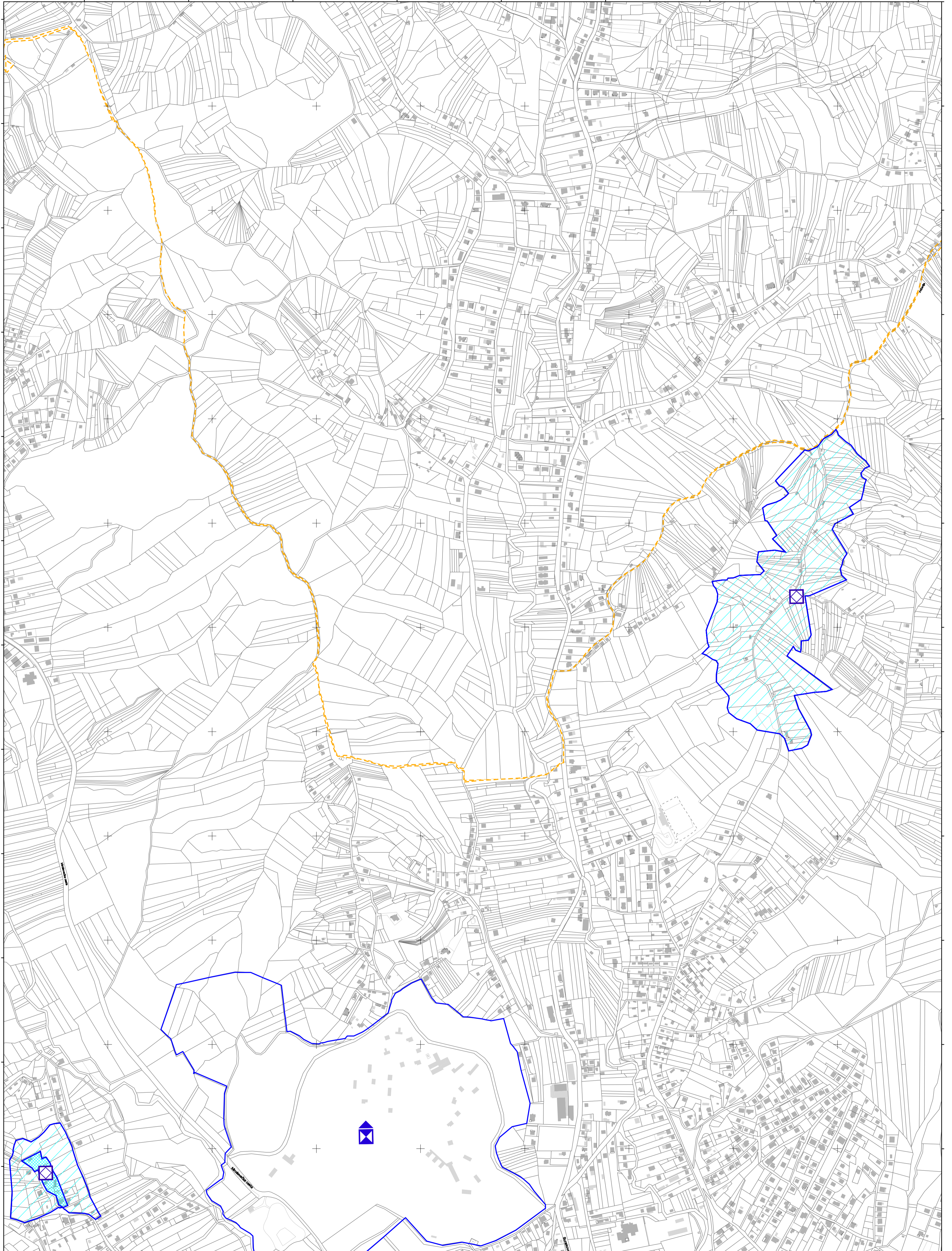
Koordinatni sistem: HTRS96 Croatia TM  
Projekcija: Transverse Mercator  
Datum: Croatian Terrestrial Reference System  
Mjerna jedinica: Metar



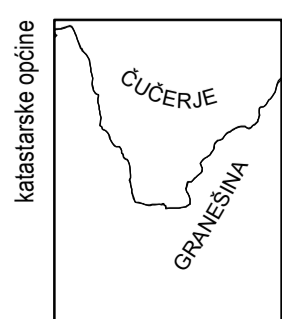
ZAGREB-7

ZAGREB-16

ZAGREB-18



ZAGREB-27



podjela listova HTRS96/TM	5-24-2-105-9
	5-4-4-105-9



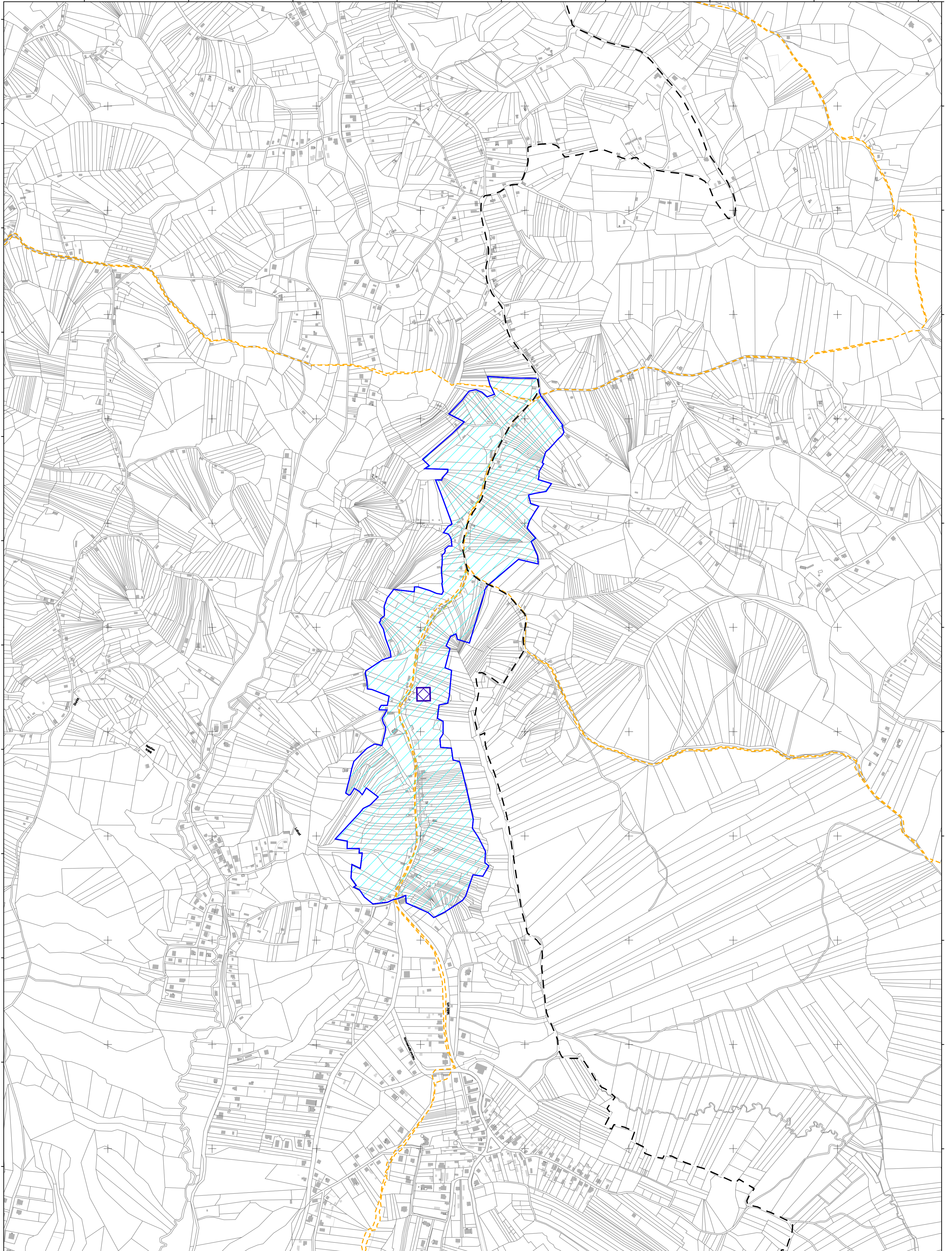
MJERILO 1:5,000

Podloga: katastarska podloga, prosinac 2016.  
Gradski ured za katastar i geodetske poslove Grada Zagreba  
Nositelj izrade: Gradski ured za strategijsko planiranje i razvoj Grada  
Stručni izradivač: Zavod za prostorno uređenje Grada Zagreba  
Odluka o izradi: Odluka o izradi izmjena i dopuna Generalnog urbanističkog plana grada Zagreba (Službeni glasnik 15/15, 12/16)

Koordinatni sistem: HTRS96 Croatia TM  
Projekcija: Transverse Mercator  
Datum: Croatian Terrestrial Reference System  
Mjerna jedinica: Metar



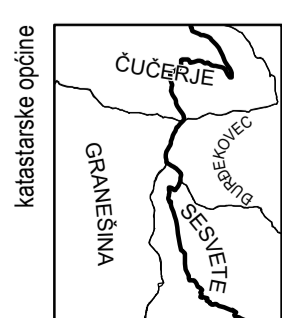
ZAGREB-8



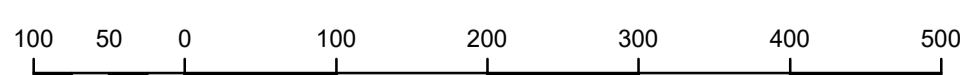
ZAGREB-17

ZAGREB-19

ZAGREB-28



podjela listova HTRS96 TM	
5-24-2-105-9	5-25-2-105-9
5-4-4-105-9	5-5-4-105-9

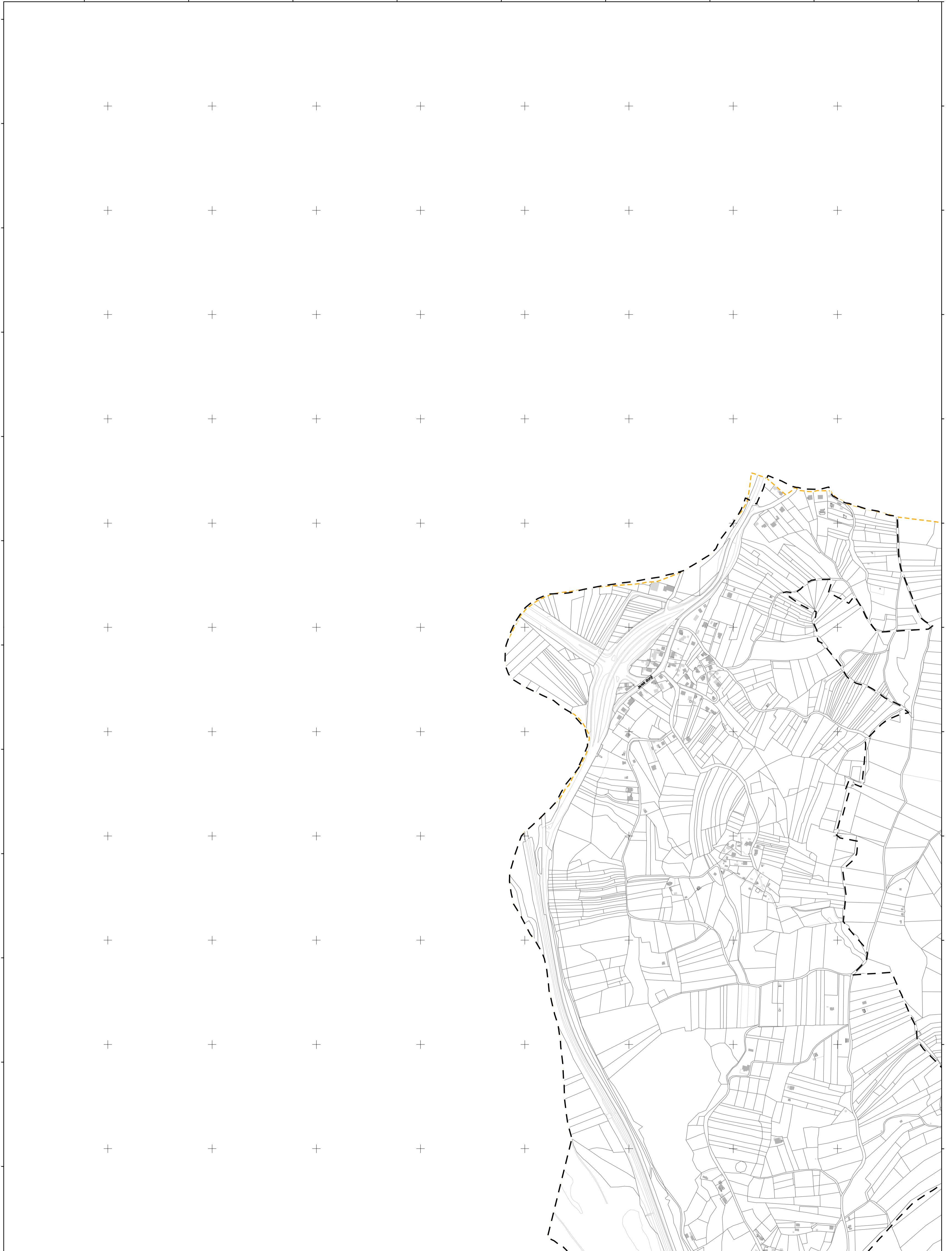


MJERILO 1:5,000

Podloga: katastarska podloga, prosinac 2016.  
Gradski ured za katastar i geodetske poslove Grada Zagreba  
Nositelj izrade: Gradski ured za strategijsko planiranje i razvoj Grada  
Stručni izrađivač: Zavod za prostorno uređenje Grada Zagreba  
Odluka o izradi: Odluka o izradi izmjena i dopuna Generalnog urbanističkog plana grada Zagreba (Službeni glasnik 15/15, 12/16)

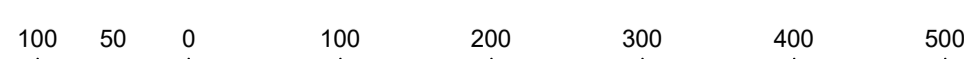
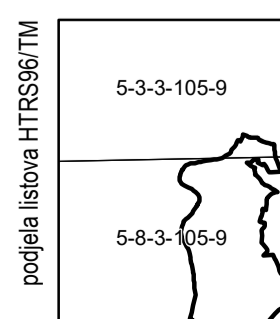
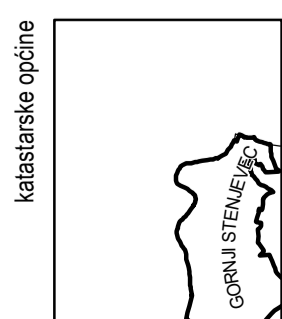
Koordinatni sistem: HTRS96 Croatia TM  
Projekcija: Transverse Mercator  
Datum: Croatian Terrestrial Reference System  
Mjerna jedinica: Metar





SAMOBOR-30

SAMOBOR-39



MJERILO 1:5,000

Podloga: katastarska podloga, prosinac 2016.  
 Gradski ured za katastar i geodetske poslove Grada Zagreba  
 Nositelj izrade: Gradski ured za strategijsko planiranje i razvoj Grada  
 Stručni izradivač: Zavod za prostorno uređenje Grada Zagreba  
 Odluka o izradi: Odluka o izradi izmjena i dopuna Generalnog urbanističkog plana grada Zagreba (Službeni glasnik 15/15, 12/16)

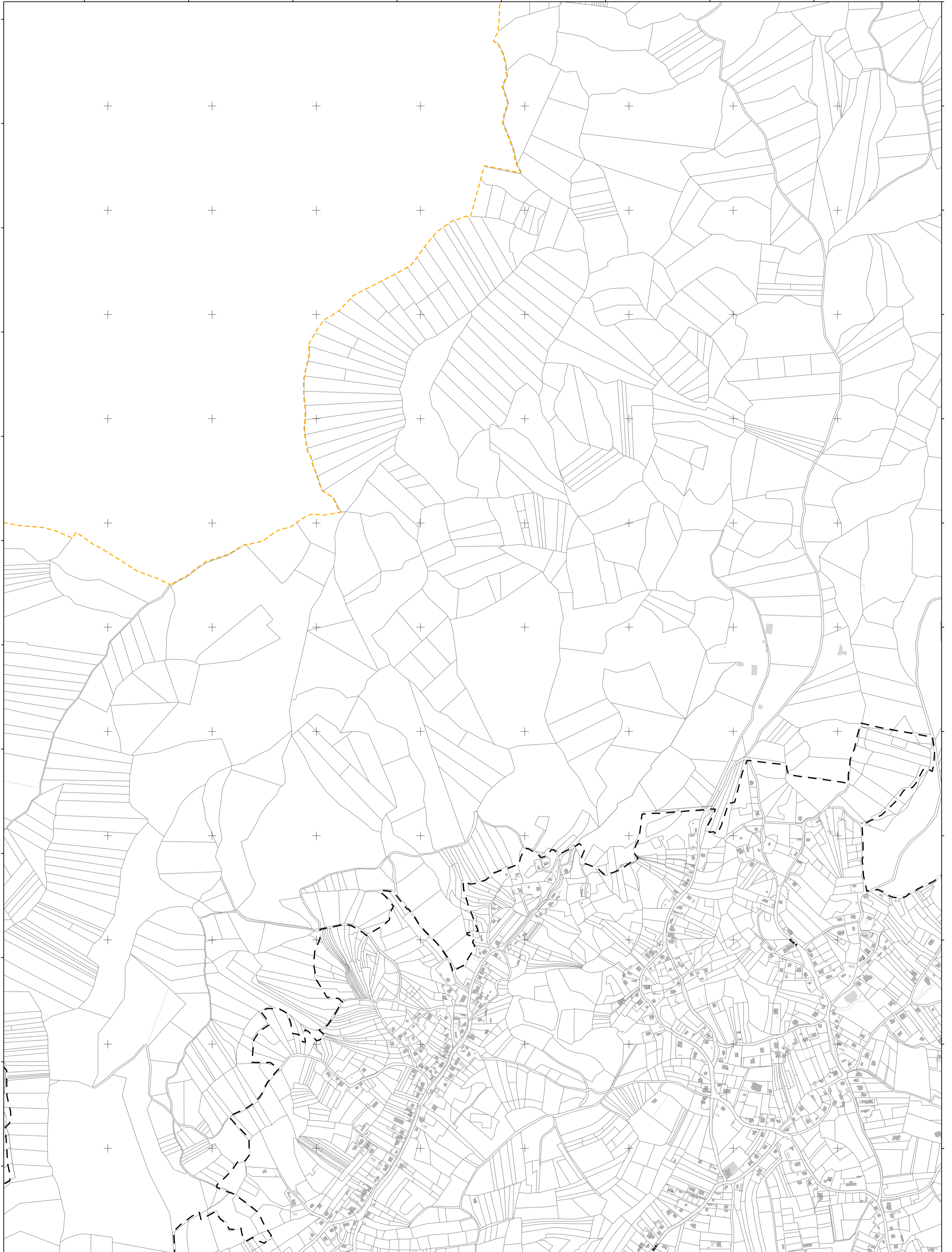
Koordinatni sistem: HTRS96 Croatia TM  
 Projekcija: Transverse Mercator  
 Datum: Croatian Terrestrial Reference System  
 Mjerna jedinica: Metar



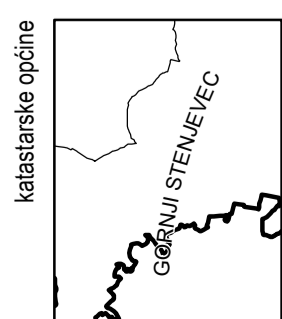
SAMOBOR-20

SAMOBOR-29

ZAGREB-21



SAMOBOR-40



podjela listova HTRS96/TM	
5-3-3-105-9	5-4-3-105-9
5-3-3-105-9	5-3-3-105-9



MJERILO 1:5,000

Podloga: katastarska podloga, prosinac 2016.  
Gradski ured za katastar i geodetske poslove Grada Zagreba  
Nositelj izrade: Gradski ured za strategijsko planiranje i razvoj Grada  
Stručni izradivač: Zavod za prostorno uređenje Grada Zagreba  
Odluka o izradi: Odluka o izradi izmjena i dopuna Generalnog urbanističkog plana grada Zagreba (Službeni glasnik 15/15, 12/16)

Koordinatni sistem: HTRS96 Croatia TM  
Projekcija: Transverse Mercator  
Datum: Croatian Terrestrial Reference System  
Mjerna jedinica: Metar



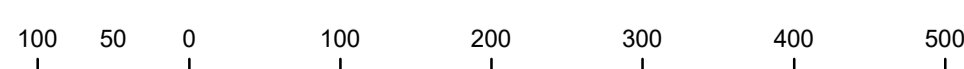
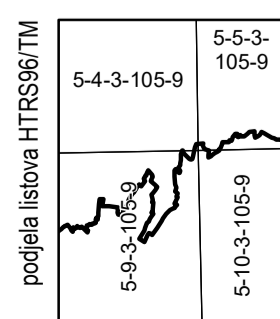
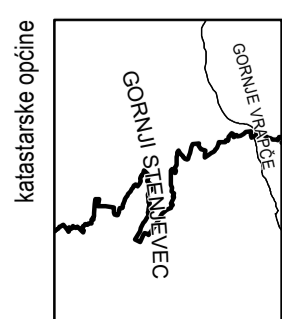
ZAGREB-11



SAMOBOR-30

ZAGREB-22

ZAGREB-31



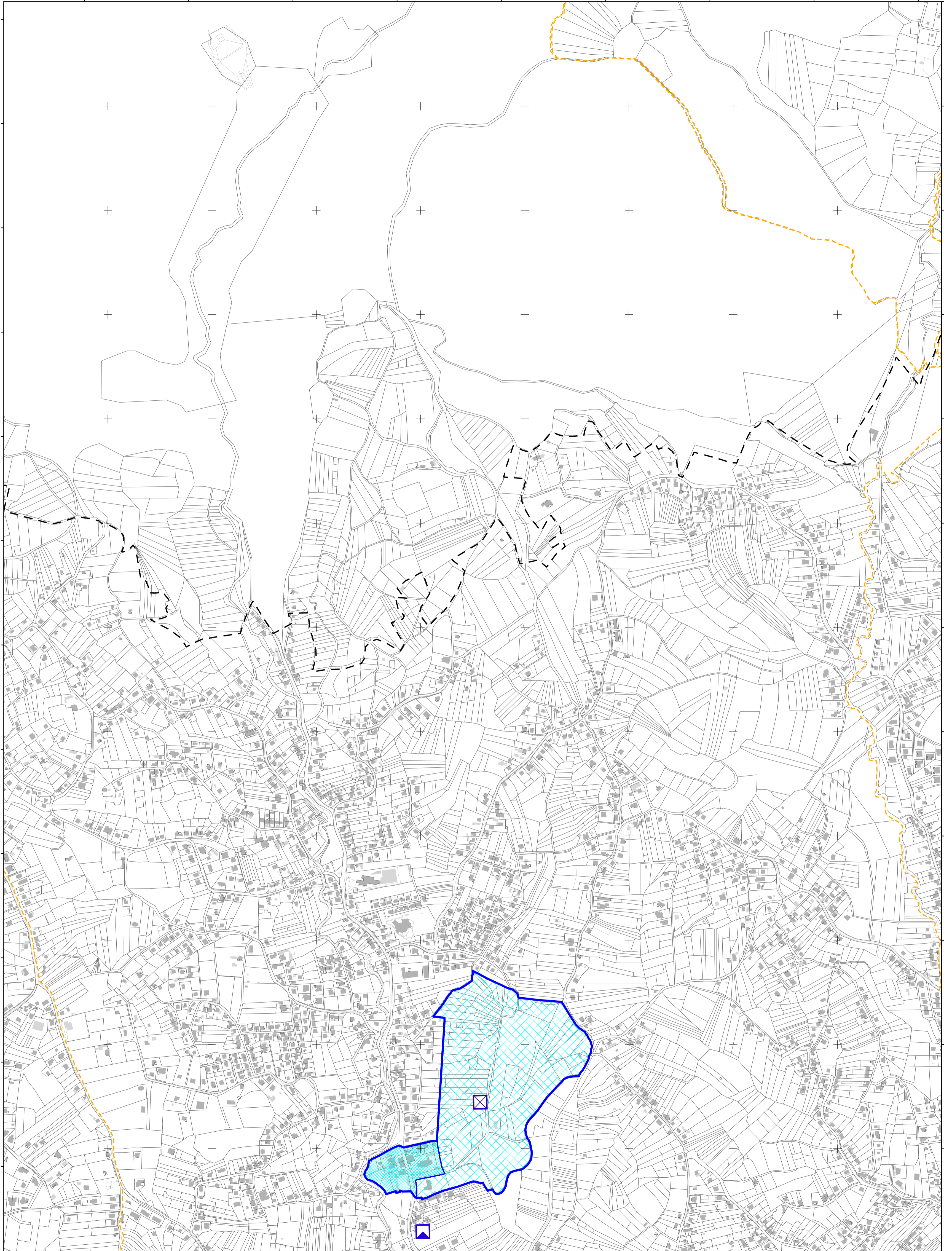
MJERILO 1:5,000

Podloga: katastarska podloga, prosinac 2016.  
Gradski ured za katastar i geodetske poslove Grada Zagreba  
Nositelj izrade: Gradski ured za strategijsko planiranje i razvoj Grada  
Stručni izradivač: Zavod za prostorno uređenje Grada Zagreba  
Odluka o izradi: Odluka o izradi izmjena i dopuna Generalnog urbanističkog plana grada Zagreba (Službeni glasnik 15/15, 12/16)

Koordinatni sistem: HTRS96 Croatia TM  
Projekcija: Transverse Mercator  
Datum: Croatian Terrestrial Reference System  
Mjerna jedinica: Metar



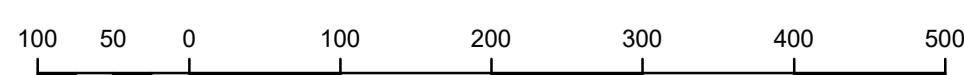
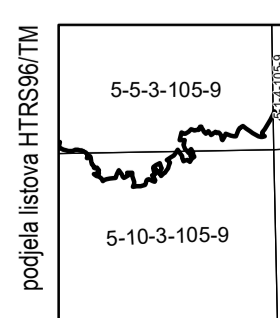
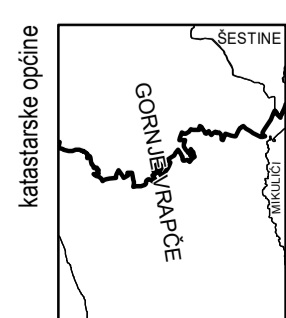
ZAGREB-12



ZAGREB-21

ZAGREB-23

ZAGREB-32



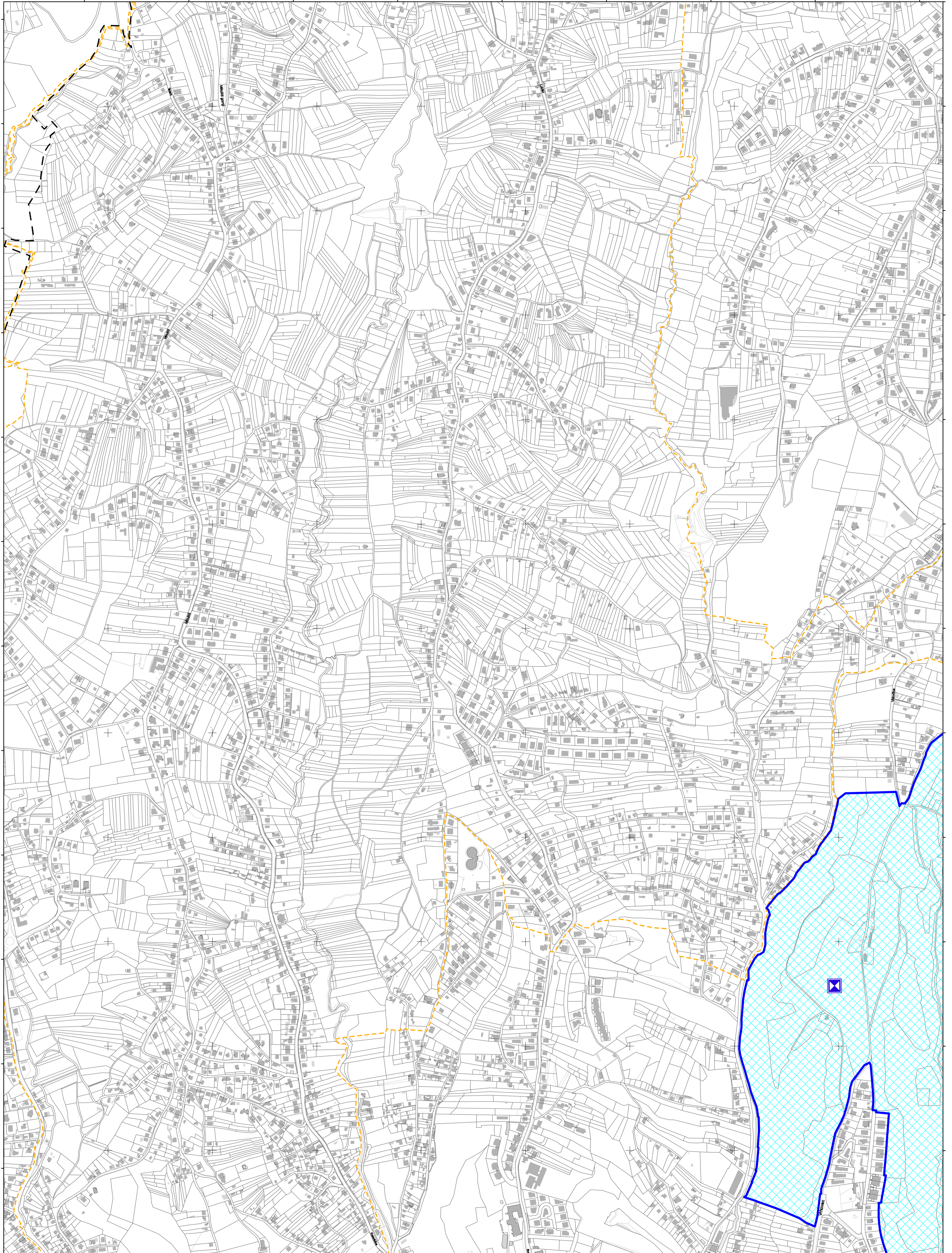
MJERILO 1:5,000

Podloga: katastarska podloga, prosinac 2016.  
Gradski ured za katastar i geodetske poslove Grada Zagreba  
Nositelj izrade: Gradski ured za strategijsko planiranje i razvoj Grada  
Stručni izradivač: Zavod za prostorno uređenje Grada Zagreba  
Odluka o izradi: Odluka o izradi izmjena i dopuna Generalnog urbanističkog plana grada Zagreba (Službeni glasnik 15/15, 12/16)

Koordinatni sistem: HTRS96 Croatia TM  
Projekcija: Transverse Mercator  
Datum: Croatian Terrestrial Reference System  
Mjerna jedinica: Metar



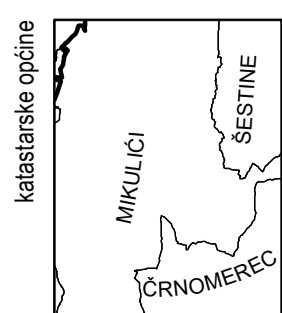
ZAGREB-13



ZAGREB-22

ZAGREB-24

ZAGREB-33



podjela listova HTRS96/TM	5-1-4-105-9
	5-6-4-105-9



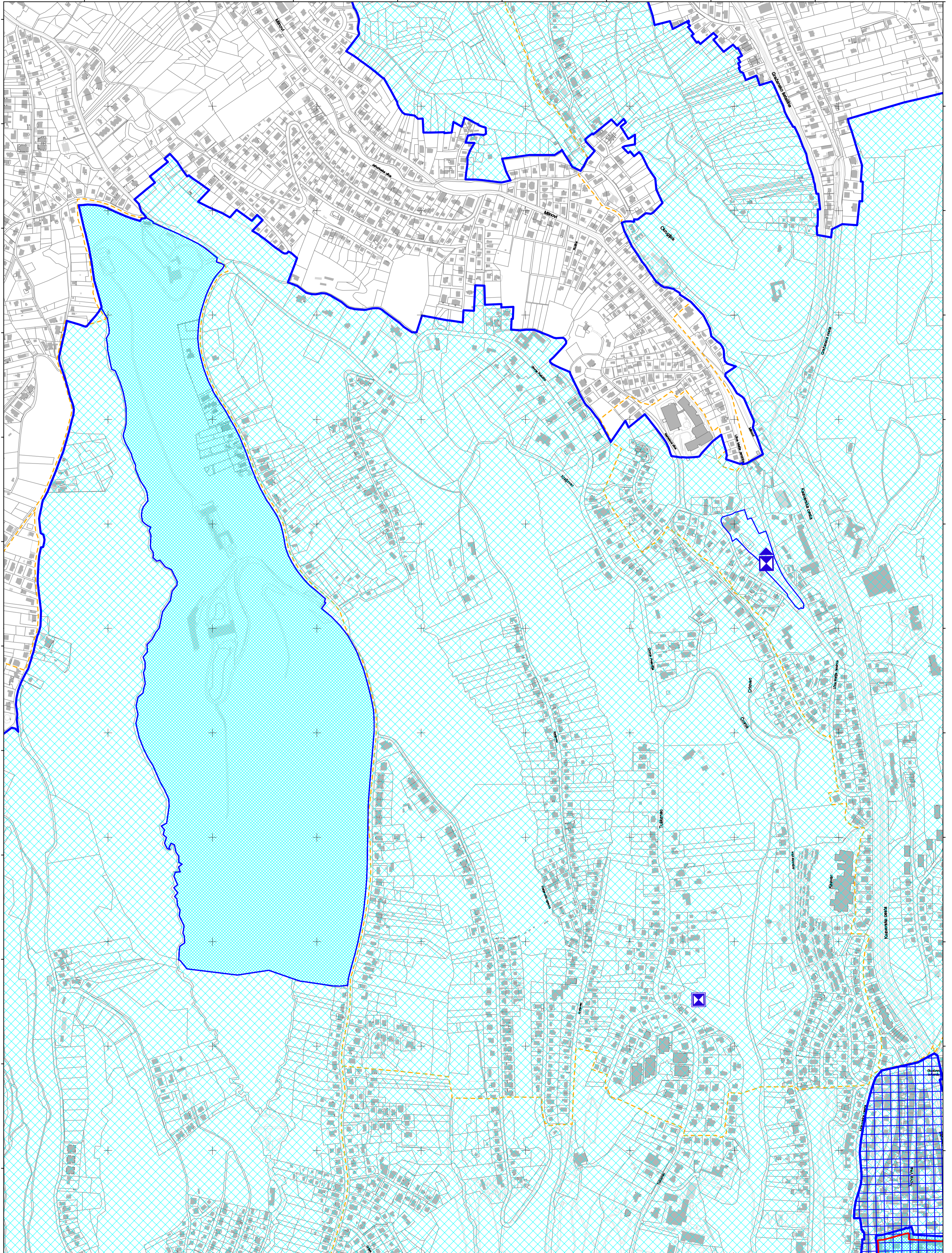
MJERILO 1:5,000

Podloga: katastarska podloga, prosinac 2016.  
Gradski ured za katastar i geodetske poslove Grada Zagreba  
Nositelj izrade: Gradski ured za strategijsko planiranje i razvoj Grada  
Stručni izrađivač: Zavod za prostorno uređenje Grada Zagreba  
Odluka o izradi: Odluka o izradi izmjena i dopuna Generalnog urbanističkog plana grada Zagreba (Službeni glasnik 15/15, 12/16)

Koordinatni sistem: HTRS96 Croatia TM  
Projekcija: Transverse Mercator  
Datum: Croatian Terrestrial Reference System  
Mjerna jedinica: Metar



ZAGREB-14



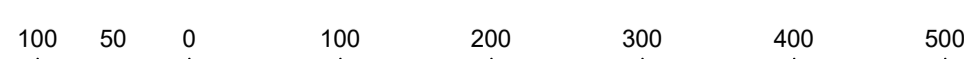
ZAGREB-23

ZAGREB-25

ZAGREB-34



podjela listova HTRS96/TM	
5-1-4-105-9	5-2-4-105-9
5-6-4-105-9	5-7-4-105-9



MJERILO 1:5,000

Podloga: katastarska podloga, prosinac 2016.  
Gradski ured za katastar i geodetske poslove Grada Zagreba  
Nositelj izrade: Gradski ured za strategijsko planiranje i razvoj Grada  
Stručni izradivač: Zavod za prostorno uređenje Grada Zagreba  
Odluka o izradi: Odluka o izradi izmjena i dopuna Generalnog urbanističkog plana grada Zagreba (Službeni glasnik 15/15, 12/16)

Koordinatni sistem: HTRS96 Croatia TM  
Projekcija: Transverse Mercator  
Datum: Croatian Terrestrial Reference System  
Mjerna jedinica: Metar

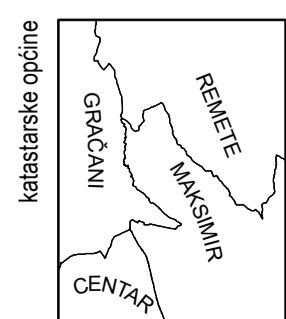
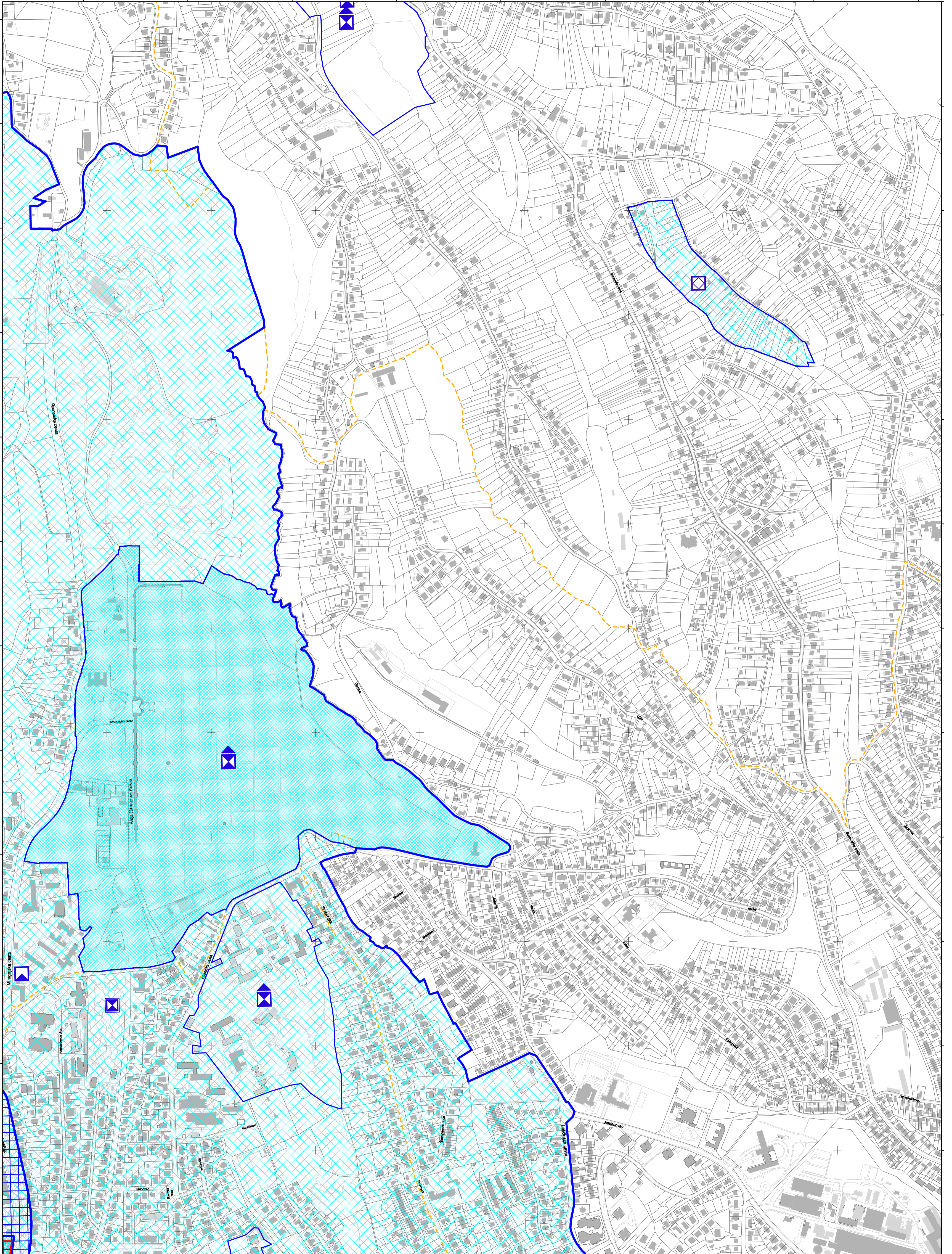


ZAGREB-15

ZAGREB-24

ZAGREB-26

ZAGREB-35



podjela listova HTRS96 TM	5-2-4-105-9	5-3-4-105-9
	5-7-4-105-9	5-8-4-105-9



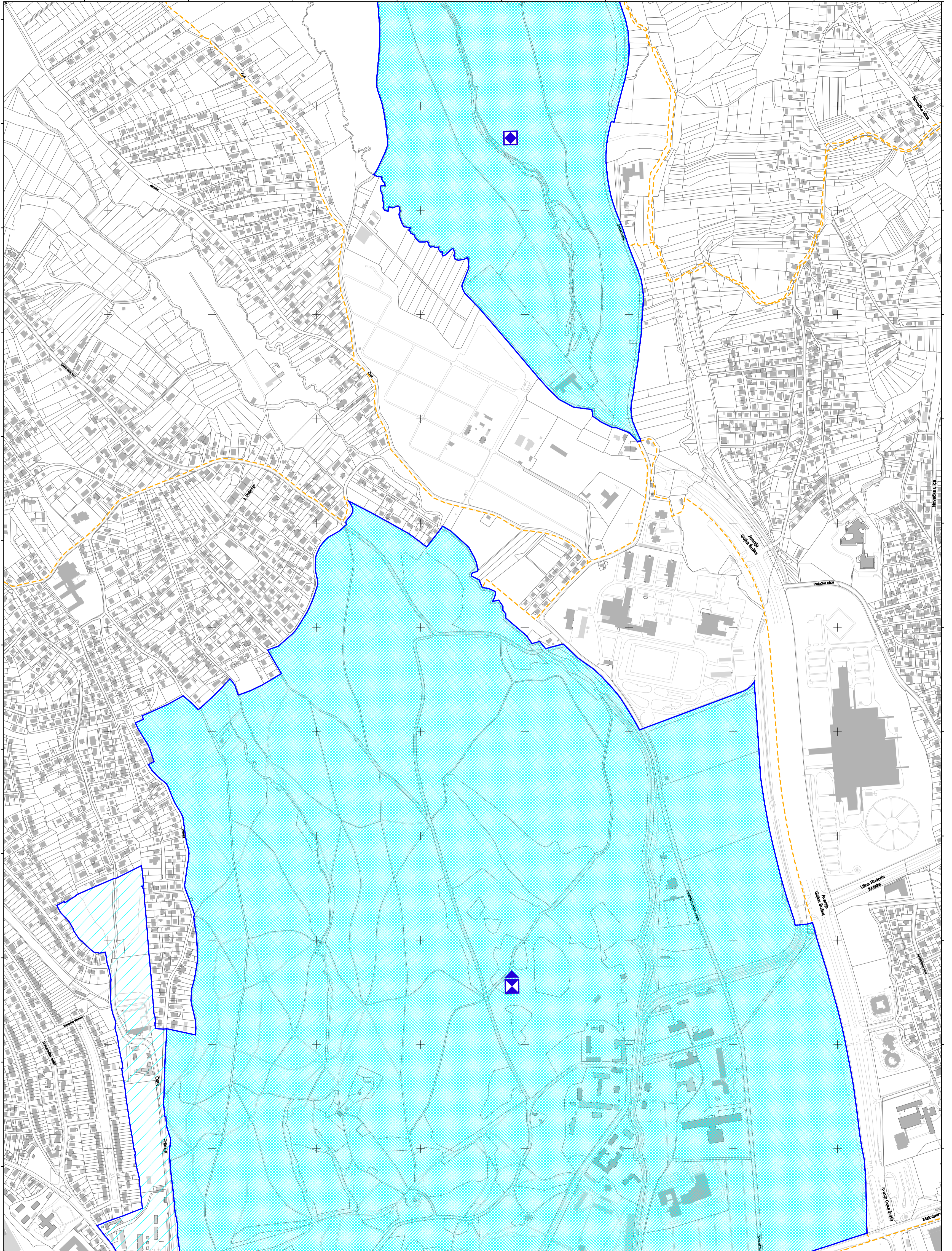
MJERILO 1:5,000

Podloga: katastarska podloga, prosinac 2016.  
 Gradski ured za katastar i geodetske poslove Grada Zagreba  
 Nositelj izrade: Gradski ured za strategijsko planiranje i razvoj Grada  
 Stručni izradivač: Zavod za prostorno uređenje Grada Zagreba  
 Odluka o izradi: Odluka o izradi izmjena i dopuna Generalnog urbanističkog plana grada Zagreba (Službeni glasnik 15/15, 12/16)

Koordinatni sistem: HTRS96 Croatia TM  
 Projekcija: Transverse Mercator  
 Datum: Croatian Terrestrial Reference System  
 Mjerna jedinica: Metar



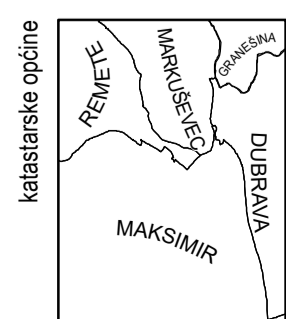
ZAGREB-16



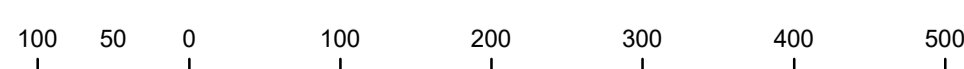
ZAGREB-25

ZAGREB-27

ZAGREB-36



podjela listova HTRS96/TM	5-3-4-105-9
	5-8-4-105-9



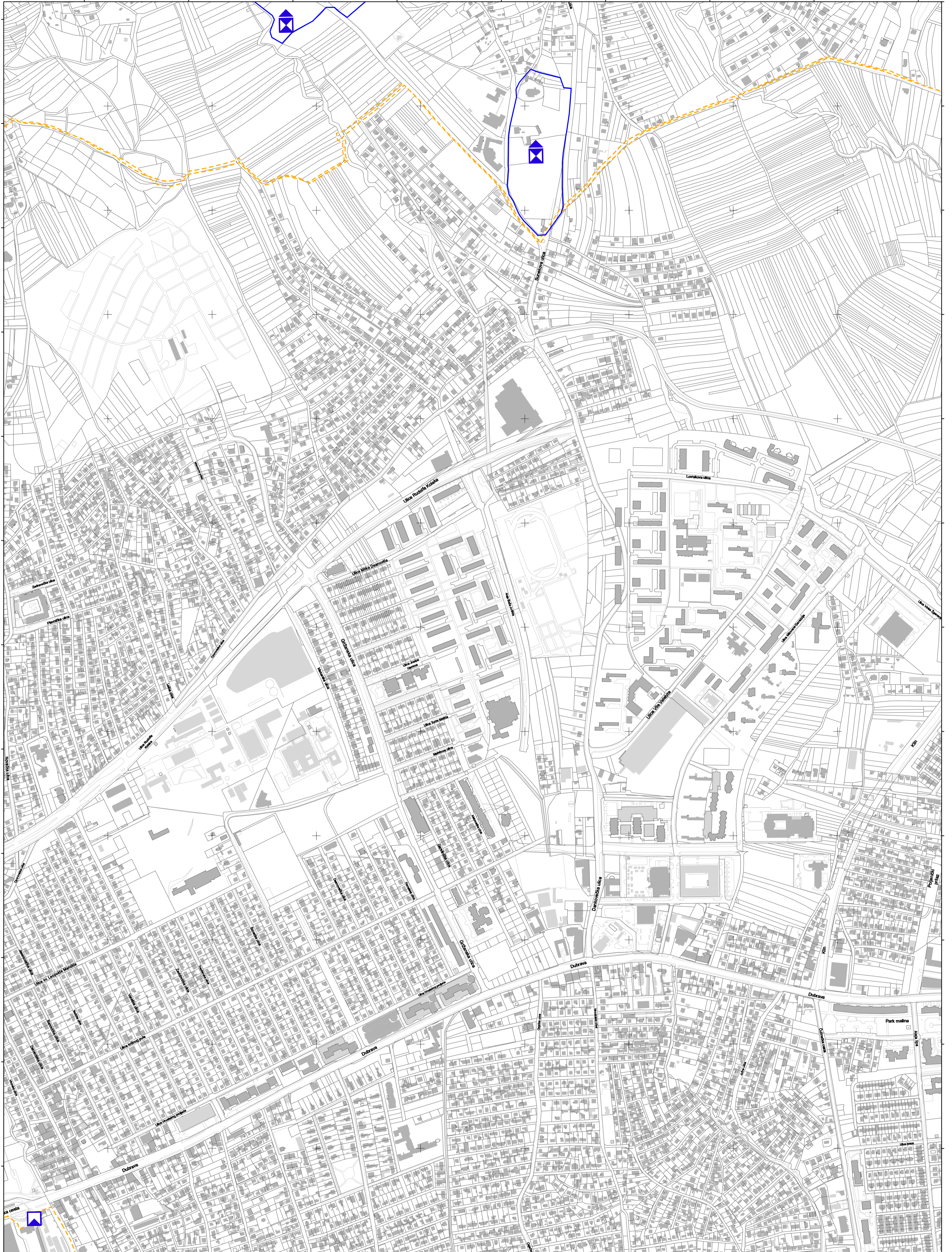
MJERILO 1:5,000

Podloga: katastarska podloga, prosinac 2016.  
 Gradski ured za katastar i geodetske poslove Grada Zagreba  
 Nositelj izrade: Gradski ured za strategijsko planiranje i razvoj Grada  
 Stručni izrađivač: Zavod za prostorno uređenje Grada Zagreba  
 Odluka o izradi: Odluka o izradi izmjena i dopuna Generalnog urbanističkog plana grada Zagreba (Službeni glasnik 15/15, 12/16)

Koordinatni sistem: HTRS96 Croatia TM  
 Projekcija: Transverse Mercator  
 Datum: Croatian Terrestrial Reference System  
 Mjerna jedinica: Metar



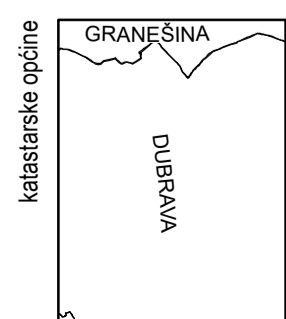
ZAGREB-17



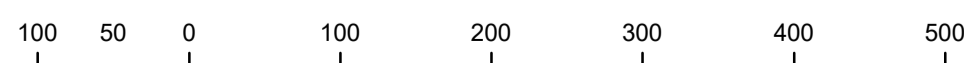
ZAGREB-26

ZAGREB-28

ZAGREB-37



podjela listova HTRS96/TM	5-4-4-105-9
	5-9-4-105-9



MJERILO 1:5,000

Podloga: katastarska podloga, prosinac 2016.  
Gradski ured za katastar i geodetske poslove Grada Zagreba  
Nositelj izrade: Gradski ured za strategijsko planiranje i razvoj Grada  
Stručni izrađivač: Zavod za prostorno uređenje Grada Zagreba  
Odluka o izradi: Odluka o izradi izmjena i dopuna Generalnog urbanističkog plana grada Zagreba (Službeni glasnik 15/15, 12/16)

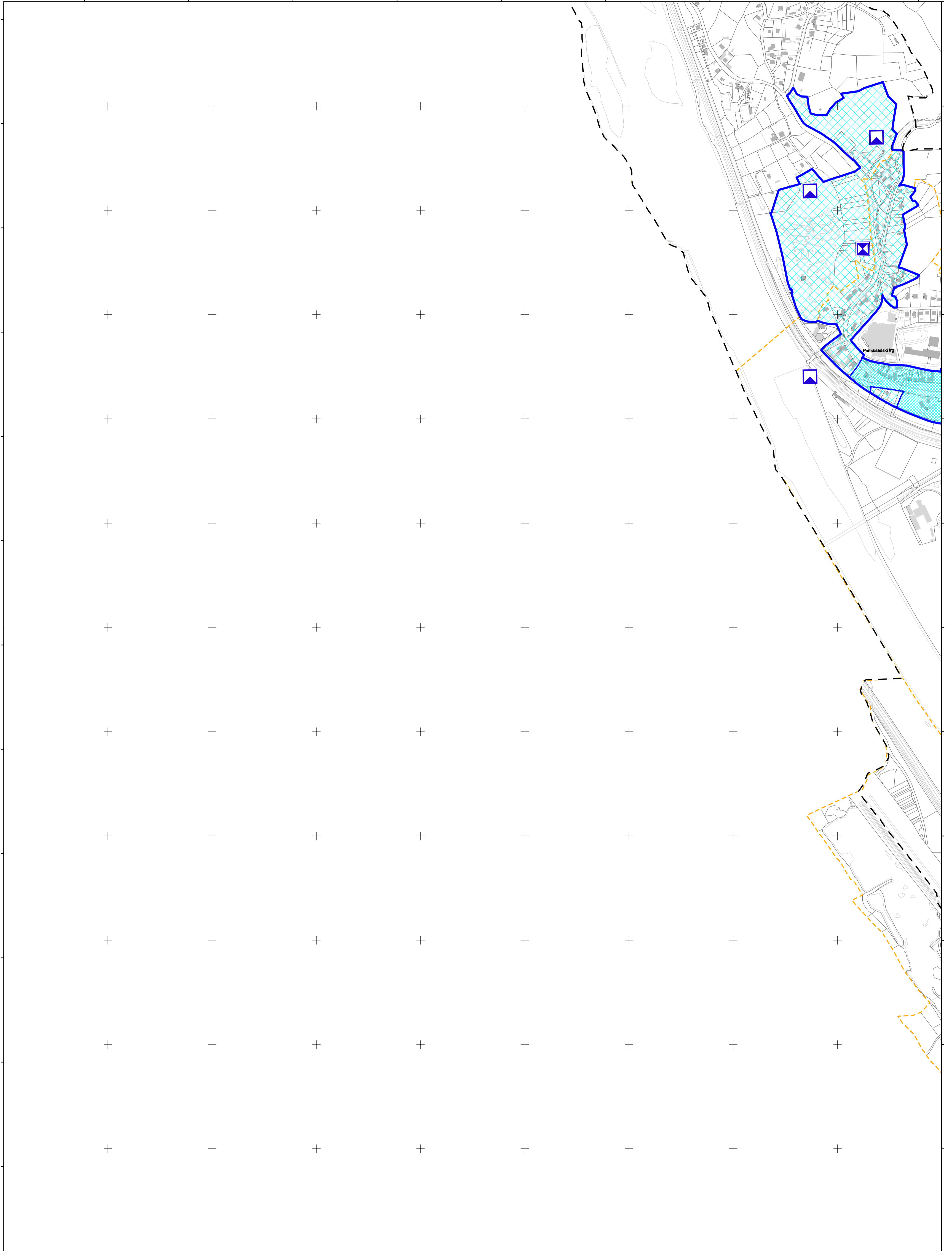
Koordinatni sistem: HTRS96 Croatia TM  
Projekcija: Transverse Mercator  
Datum: Croatian Terrestrial Reference System  
Mjerna jedinica: Metar



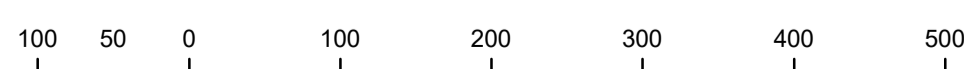
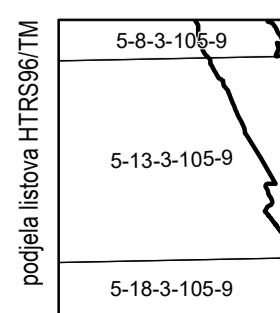
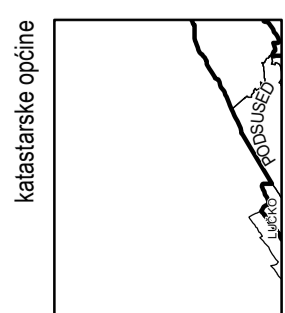




SAMOBOR-29



SAMOBOR-40



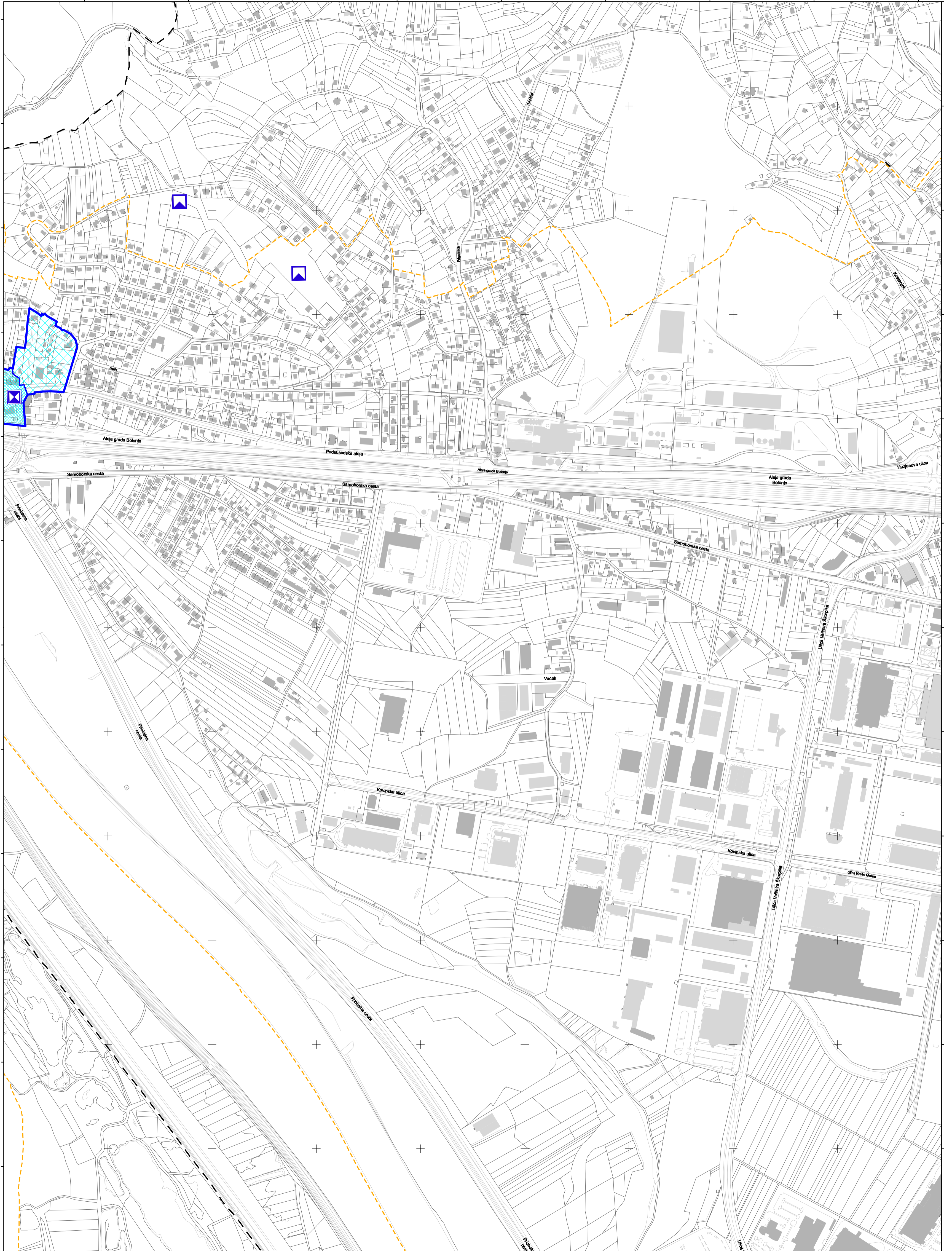
MJERILO 1:5,000

Podloga: katastarska podloga, prosinac 2016.  
Gradski ured za katastar i geodetske poslove Grada Zagreba  
Nositelj izrade: Gradski ured za strategijsko planiranje i razvoj Grada  
Stručni izrađivač: Zavod za prostorno uređenje Grada Zagreba  
Odluka o izradi: Odluka o izradi izmjena i dopuna Generalnog urbanističkog plana grada Zagreba (Službeni glasnik 15/15, 12/16)

Koordinatni sistem: HTRS96 Croatia TM  
Projekcija: Transverse Mercator  
Datum: Croatian Terrestrial Reference System  
Mjerna jedinica: Metar



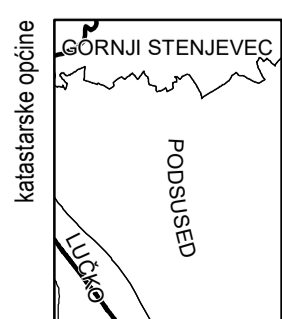
SAMOBOR-30



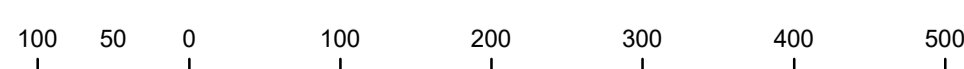
SAMOBOR-39

ZAGREB-31

SAMOBOR-50



podjela listova HTRS96/TM	5-9-3-105-9	5-9-3-105-9
	5-13-3-105-9	5-14-3-105-9
	5-18-3-105-9	5-19-3-105-9



MJERILO 1:5,000

Podloga: katastarska podloga, prosinac 2016.  
Gradski ured za katastar i geodetske poslove Grada Zagreba  
Nositelj izrade: Gradski ured za strategijsko planiranje i razvoj Grada  
Stručni izradivač: Zavod za prostorno uređenje Grada Zagreba  
Odluka o izradi: Odluka o izradi izmjena i dopuna Generalnog urbanističkog plana grada Zagreba (Službeni glasnik 15/15, 12/16)

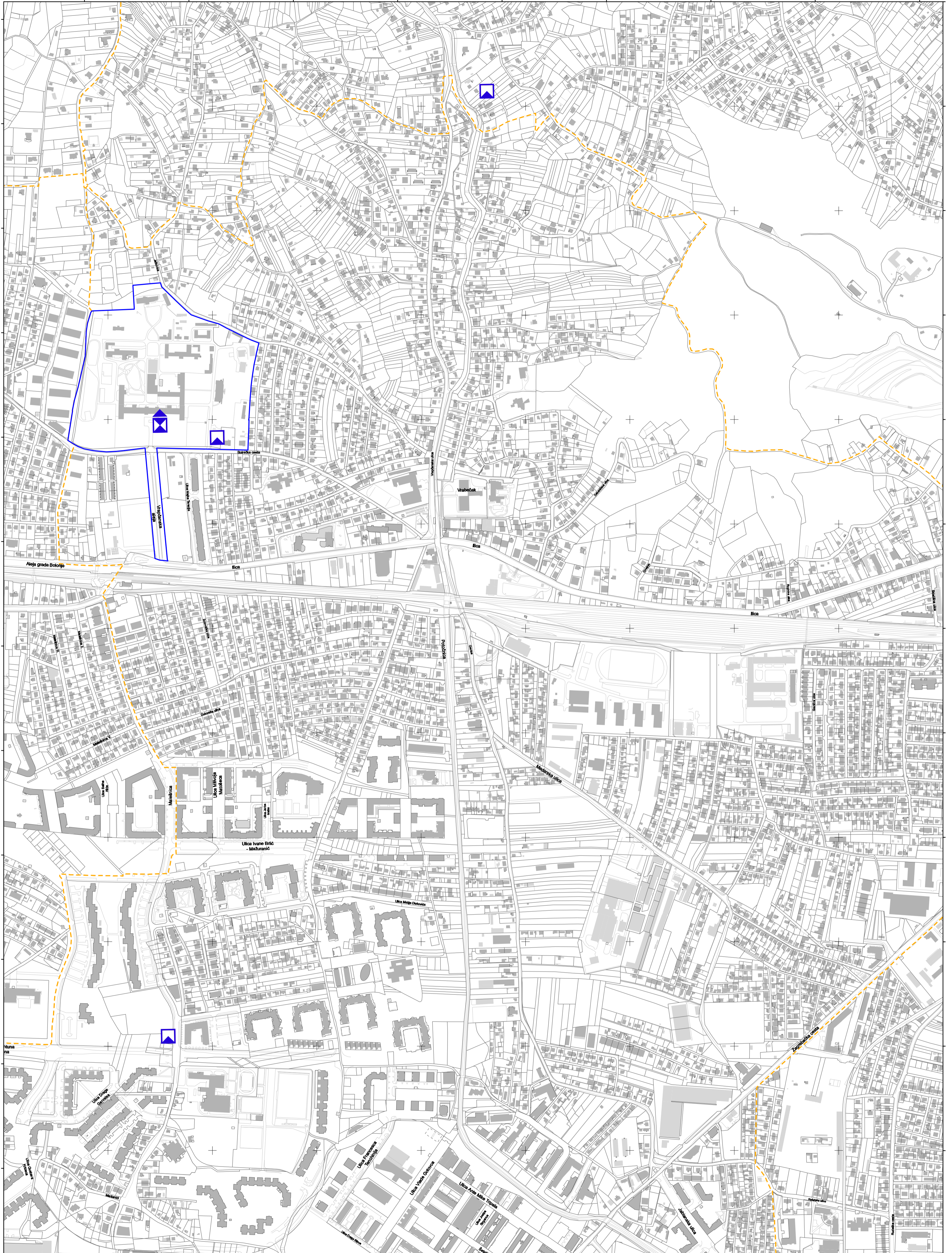
Koordinatni sistem: HTRS96 Croatia TM  
Projekcija: Transverse Mercator  
Datum: Croatian Terrestrial Reference System  
Mjerna jedinica: Metar







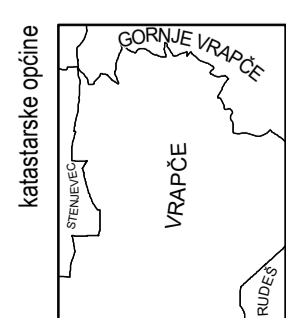
ZAGREB-22



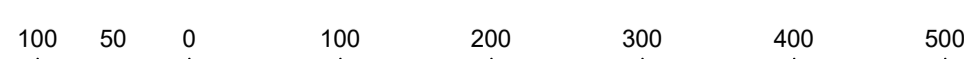
ZAGREB-31

ZAGREB-33

ZAGREB-42



podjela listova HTRS96 TM	5-10-3-105-9
	5-15-3-105-9
	5-20-3-105-9



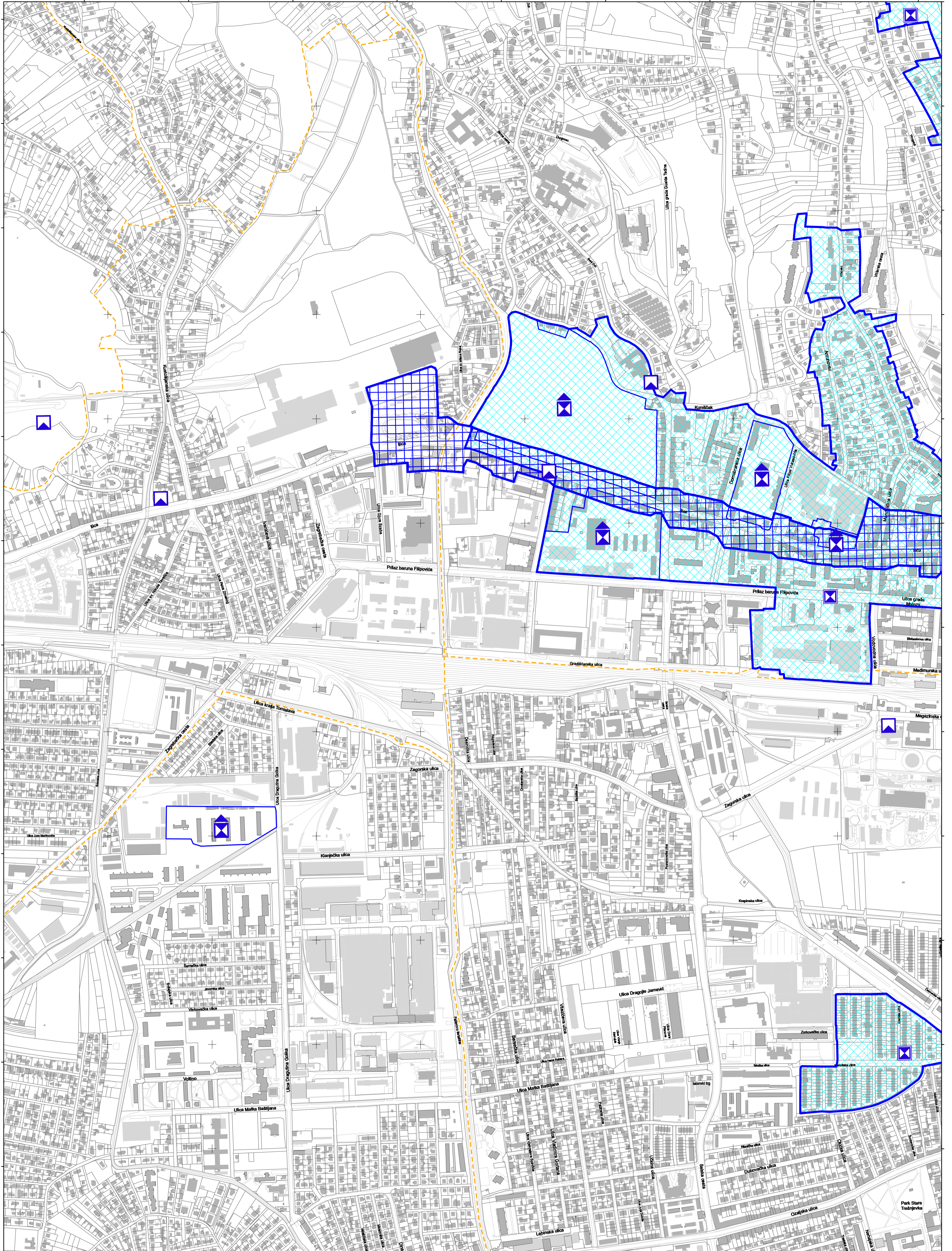
MJERILO 1:5,000

Podloga: katastarska podloga, prosinac 2016.  
 Gradski ured za katastar i geodetske poslove Grada Zagreba  
 Nositelj izrade: Gradski ured za strategijsko planiranje i razvoj Grada  
 Stručni izradivač: Zavod za prostorno uređenje Grada Zagreba  
 Odluka o izradi: Odluka o izradi izmjena i dopuna Generalnog urbanističkog plana grada Zagreba (Službeni glasnik 15/15, 12/16)

Koordinatni sistem: HTRS96 Croatia TM  
 Projekcija: Transverse Mercator  
 Datum: Croatian Terrestrial Reference System  
 Mjerna jedinica: Metar



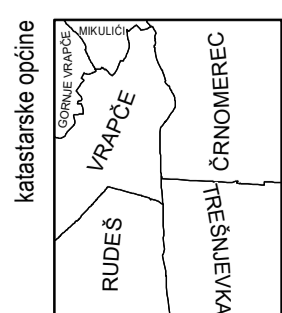
ZAGREB-23



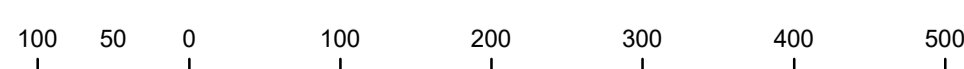
ZAGREB-32

ZAGREB-34

ZAGREB-43



podjela listova HTRS96/TM	5-6-4-105-9
	5-11-4-105-9
	5-16-4-105-9



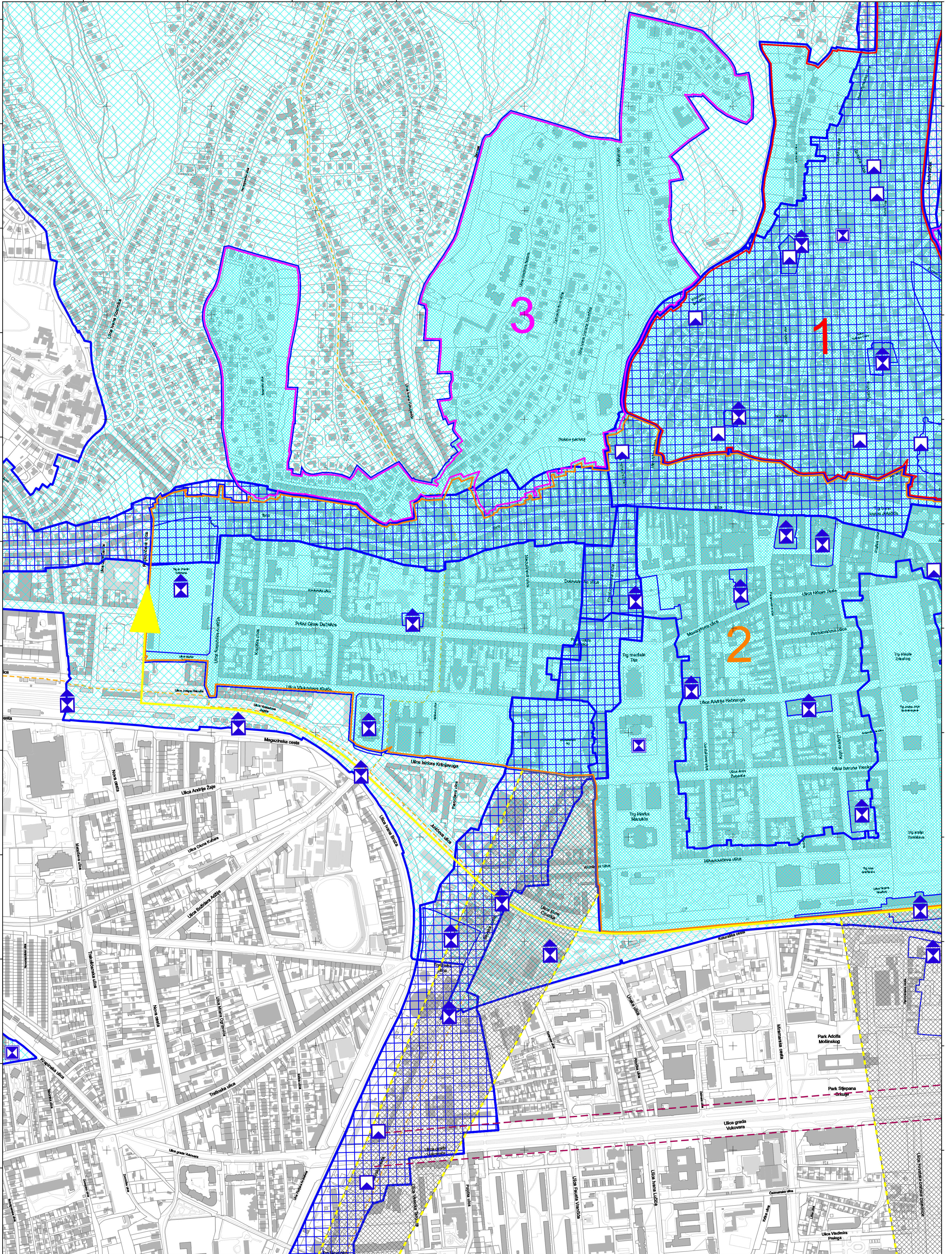
MJERILO 1:5,000

Podloga: katastarska podloga, prosinac 2016.  
Gradski ured za katastar i geodetske poslove Grada Zagreba  
Nositelj izrade: Gradski ured za strategijsko planiranje i razvoj Grada  
Stručni izrađivač: Zavod za prostorno uređenje Grada Zagreba  
Odluka o izradi: Odluka o izradi izmjena i dopuna Generalnog urbanističkog plana grada Zagreba (Službeni glasnik 15/15, 12/16)

Koordinatni sistem: HTRS96 Croatia TM  
Projekcija: Transverse Mercator  
Datum: Croatian Terrestrial Reference System  
Mjerna jedinica: Metar



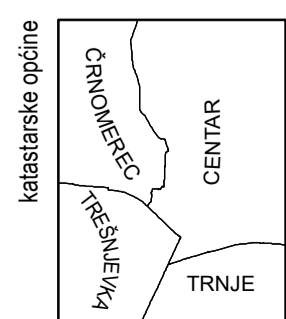
ZAGREB-24



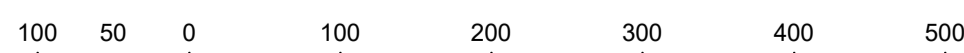
ZAGREB-33

ZAGREB-35

ZAGREB-44



podjela listova HTRS96 TM	
5-11-4-105-9	57-41-105-9
5-16-4-105-9	5-17-4-105-9



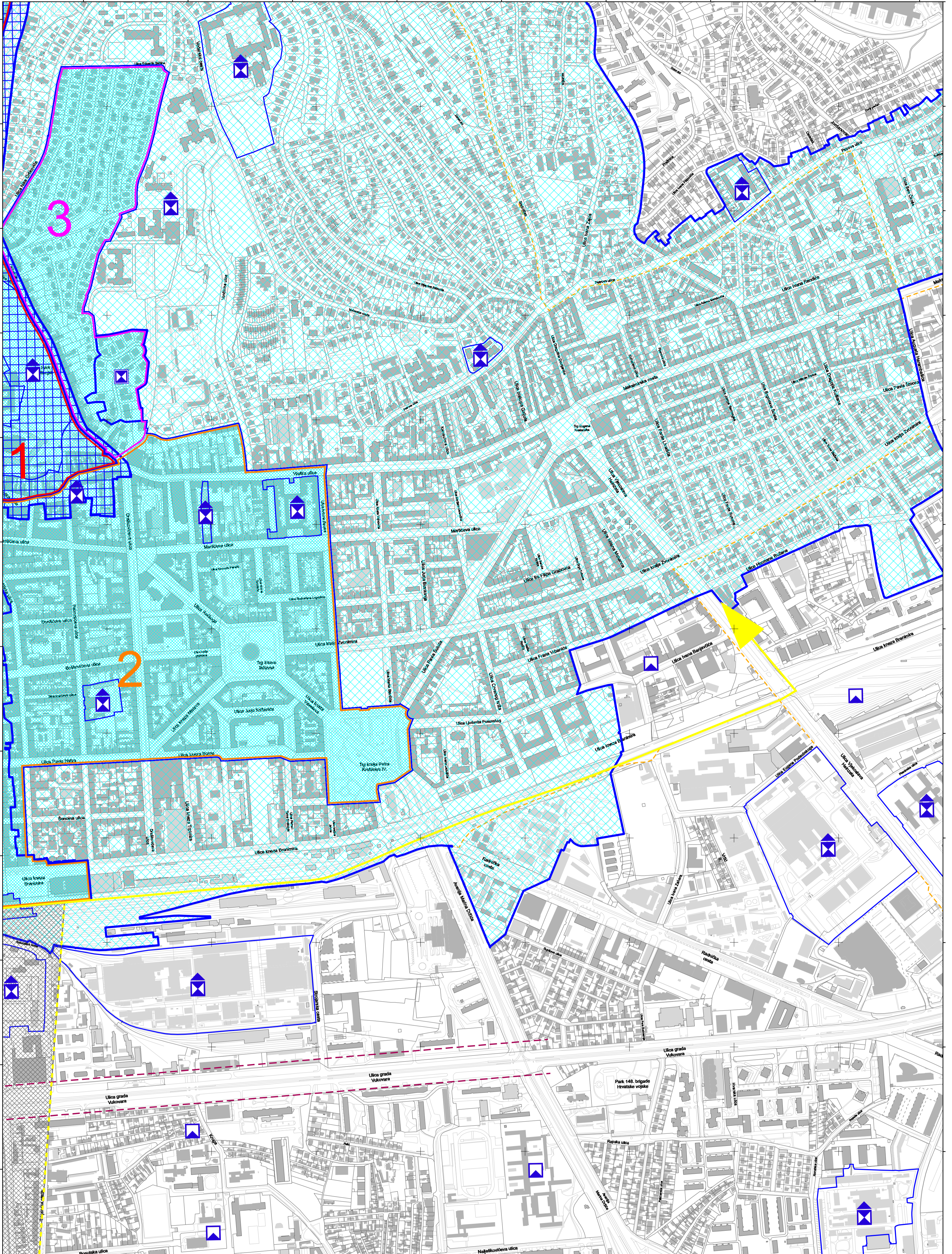
MJERILO 1:5,000

Podloga: katastarska podloga, prosinac 2016.  
 Gradski ured za katastar i geodetske poslove Grada Zagreba  
 Nositelj izrade: Gradski ured za strategijsko planiranje i razvoj Grada  
 Stručni izradivač: Zavod za prostorno uređenje Grada Zagreba  
 Odluka o izradi: Odluka o izradi izmjena i dopuna Generalnog urbanističkog plana grada Zagreba (Službeni glasnik 15/15, 12/16)

Koordinatni sistem: HTRS96 Croatia TM  
 Projekcija: Transverse Mercator  
 Datum: Croatian Terrestrial Reference System  
 Mjerna jedinica: Metar



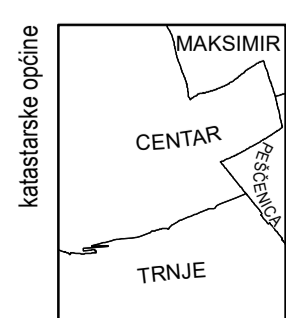
ZAGREB-25



ZAGREB-34

ZAGREB-36

ZAGREB-45



podjela listova HTRS96 TM	
5-12-4-105-9	5-13-4-105-9
5-17-4-105-9	5-18-4-105-9

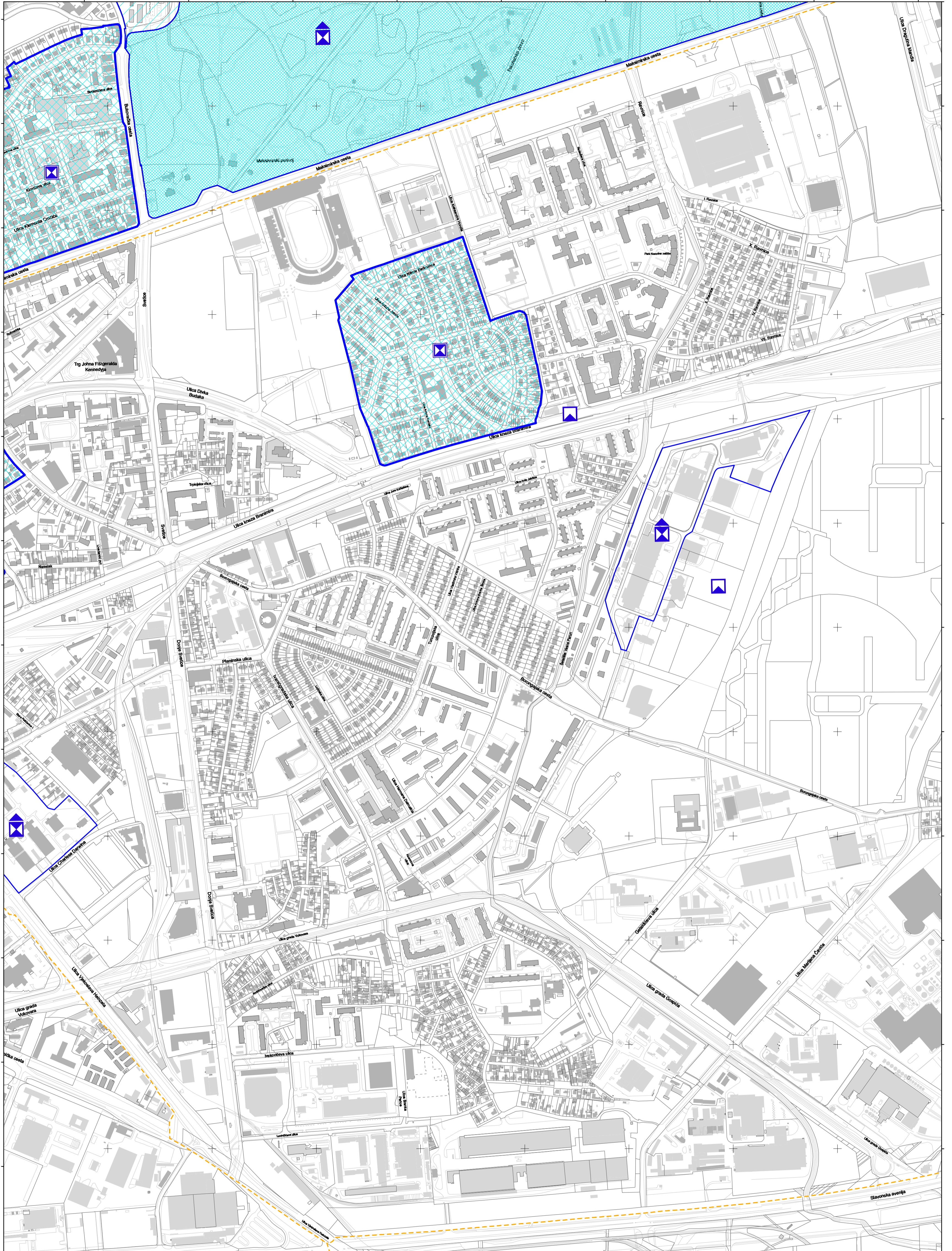


MJERILO 1:5,000

Podloga: katastarska podloga, prosinac 2016.  
Gradski ured za katastar i geodetske poslove Grada Zagreba  
Nositelj izrade: Gradski ured za strategijsko planiranje i razvoj Grada  
Stručni izrađivač: Zavod za prostorno uređenje Grada Zagreba  
Odluka o izradi: Odluka o izradi izmjena i dopuna Generalnog urbanističkog plana grada Zagreba (Službeni glasnik 15/15, 12/16)

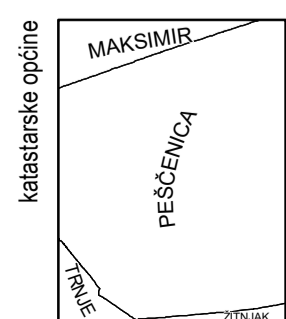
Koordinatni sistem: HTRS96 Croatia TM  
Projekcija: Transverse Mercator  
Datum: Croatian Terrestrial Reference System  
Mjerna jedinica: Metar



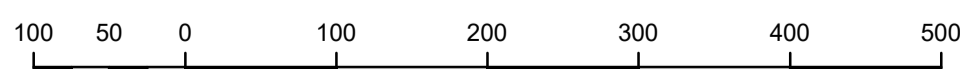


ZAGREB-35

ZAGREB-37



podjela listova HTRS96/TM	5-13-4-105-9
	5-18-4-105-9



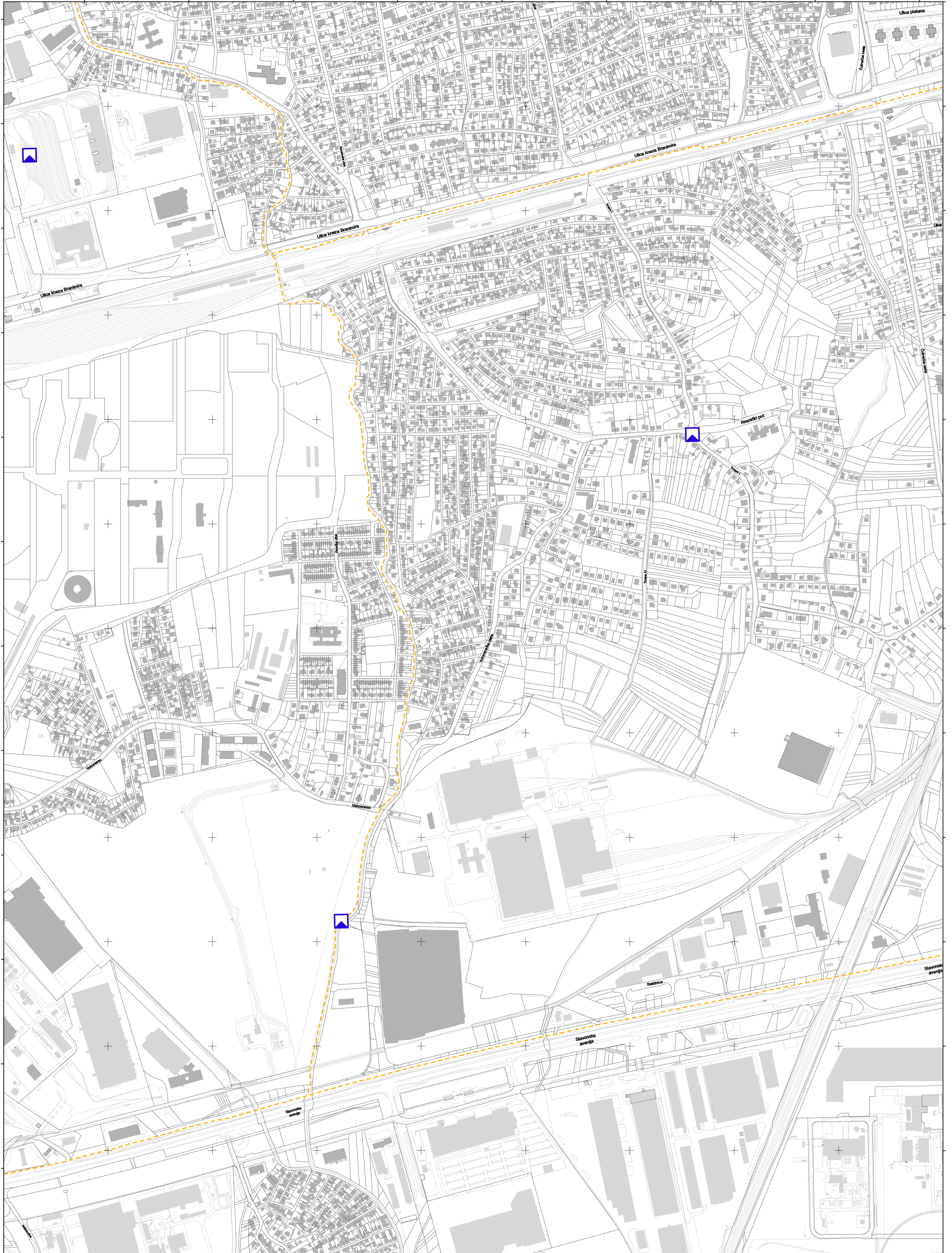
MJERILO 1:5,000

Podloga: katastarska podloga, prosinac 2016.  
 Gradski ured za katastar i geodetske poslove Grada Zagreba  
 Nositelj izrade: Gradski ured za strategijsko planiranje i razvoj Grada  
 Stručni izrađivač: Zavod za prostorno uređenje Grada Zagreba  
 Odluka o izradi: Odluka o izradi izmjena i dopuna Generalnog urbanističkog plana grada Zagreba (Službeni glasnik 15/15, 12/16)

Koordinatni sistem: HTRS96 Croatia TM  
 Projekcija: Transverse Mercator  
 Datum: Croatian Terrestrial Reference System  
 Mjerna jedinica: Metar



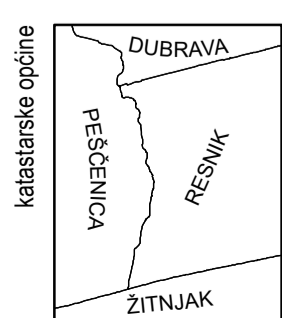
ZAGREB-27



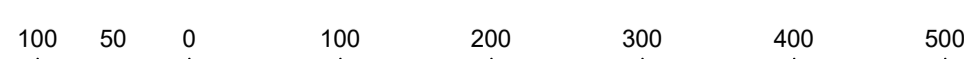
ZAGREB-36

ZAGREB-38

ZAGREB-47



podjela listova HTRS96/TM	5-14-4-105-9
	5-19-4-105-9



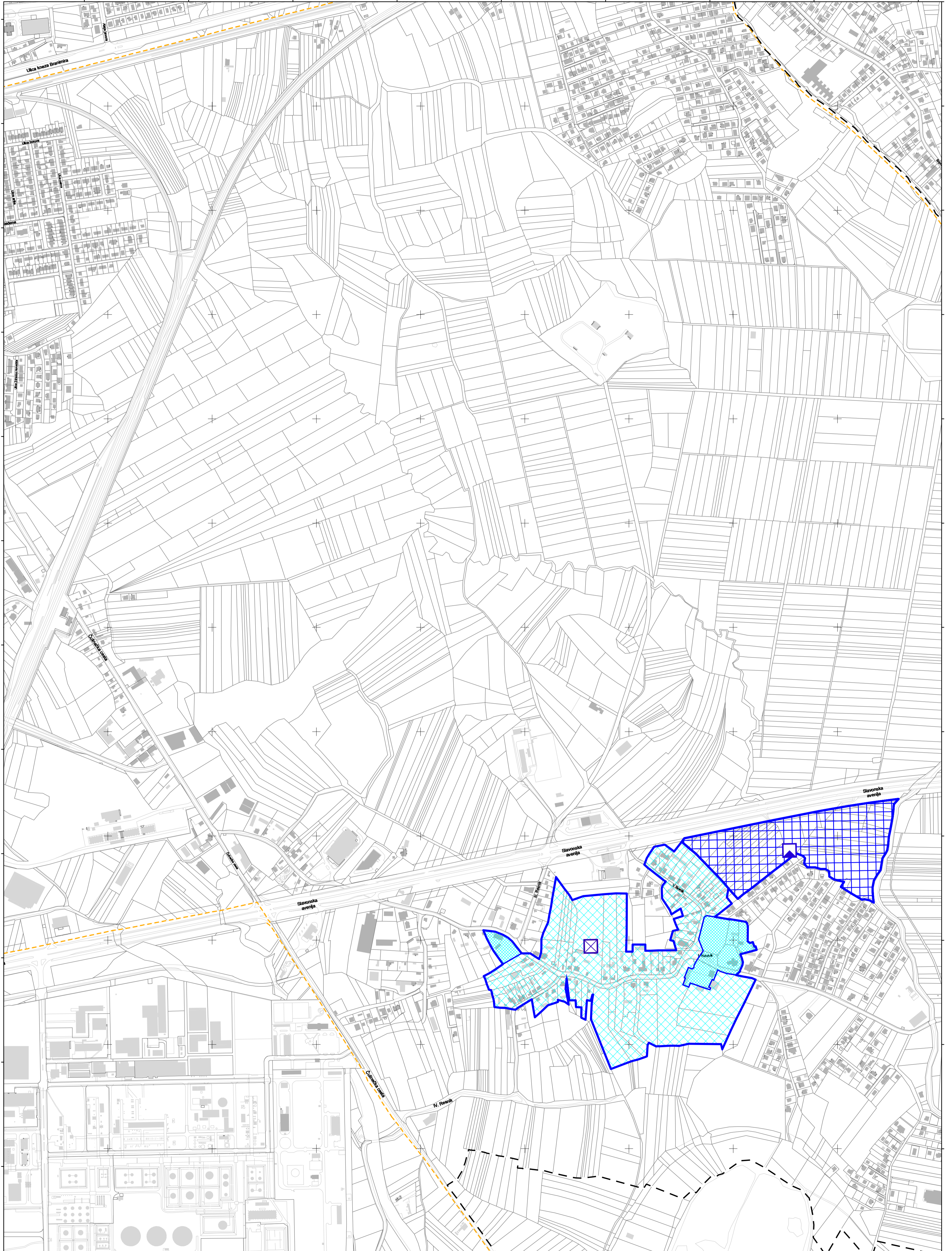
MJERILO 1:5,000

Podloga: katastarska podloga, prosinac 2016.  
 Gradski ured za katastar i geodetske poslove Grada Zagreba  
 Nositelj izrade: Gradski ured za strategijsko planiranje i razvoj Grada  
 Stručni izrađivač: Zavod za prostorno uređenje Grada Zagreba  
 Odluka o izradi: Odluka o izradi izmjena i dopuna Generalnog urbanističkog plana grada Zagreba (Službeni glasnik 15/15, 12/16)

Koordinatni sistem: HTRS96 Croatia TM  
 Projekcija: Transverse Mercator  
 Datum: Croatian Terrestrial Reference System  
 Mjerna jedinica: Metar



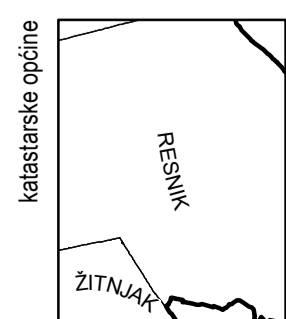
ZAGREB-28



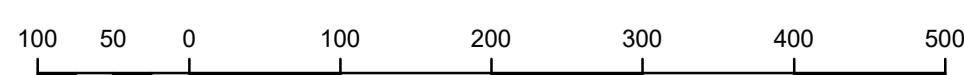
ZAGREB-37

ZAGREB-39

ZAGREB-48



podjela listova HTRS96/TM	
5-194-105-9	5-144-105-9
5-204-105-9	5-164-105-9



MJERILO 1:5,000

Podloga: katastarska podloga, prosinac 2016.  
Gradski ured za katastar i geodetske poslove Grada Zagreba  
Nositelj izrade: Gradski ured za strategijsko planiranje i razvoj Grada  
Stručni izradivač: Zavod za prostorno uređenje Grada Zagreba  
Odluka o izradi: Odluka o izradi izmjena i dopuna Generalnog urbanističkog plana grada Zagreba (Službeni glasnik 15/15, 12/16)

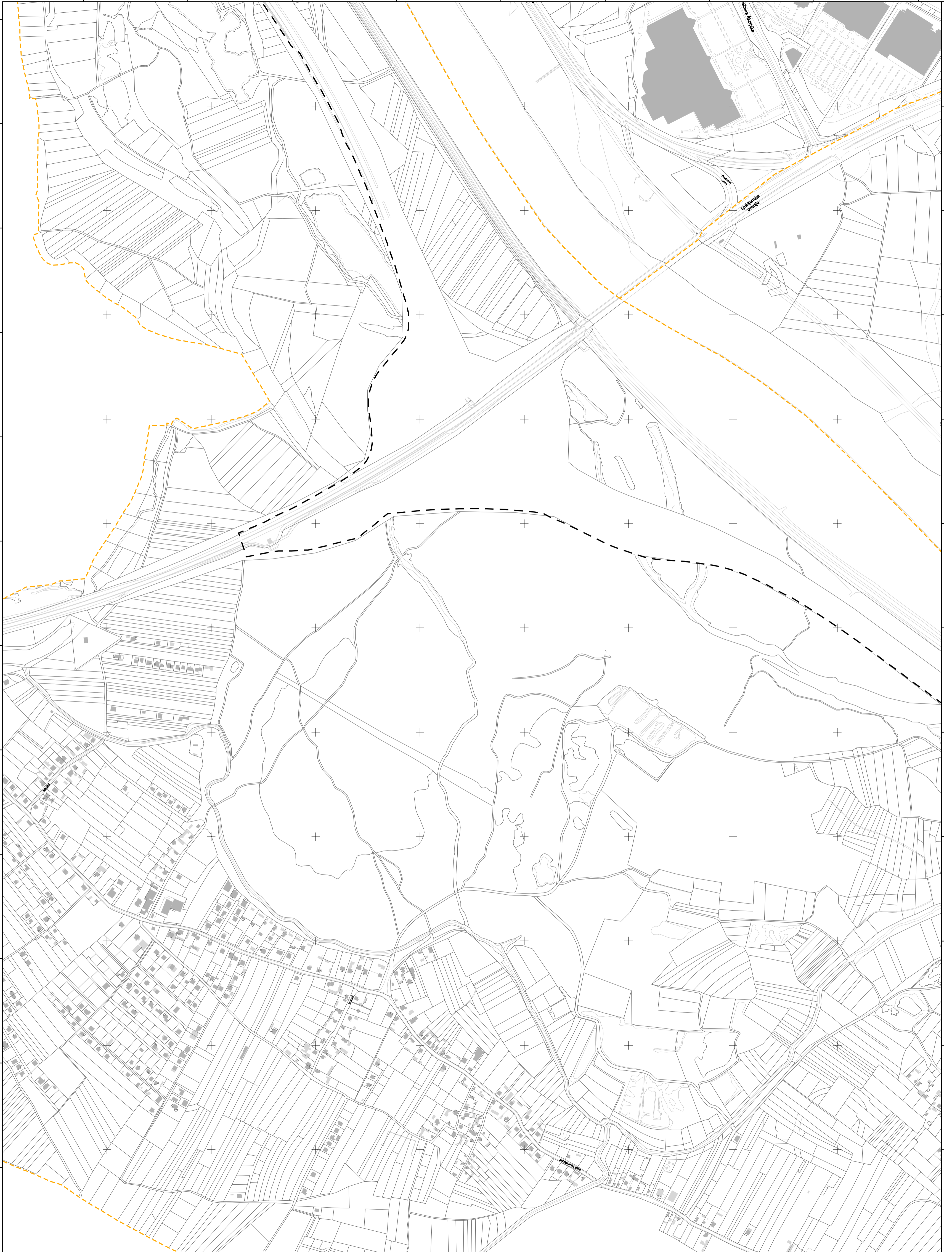
Koordinatni sistem: HTRS96 Croatia TM  
Projekcija: Transverse Mercator  
Datum: Croatian Terrestrial Reference System  
Mjerna jedinica: Metar







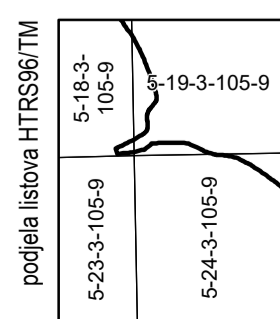
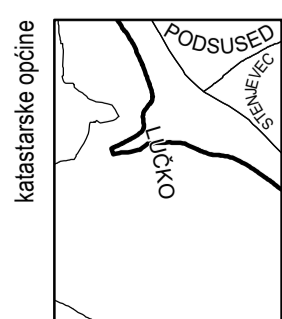
SAMOBOR-40



SAMOBOR-49

ZAGREB-41

JASTREBARSKO-10



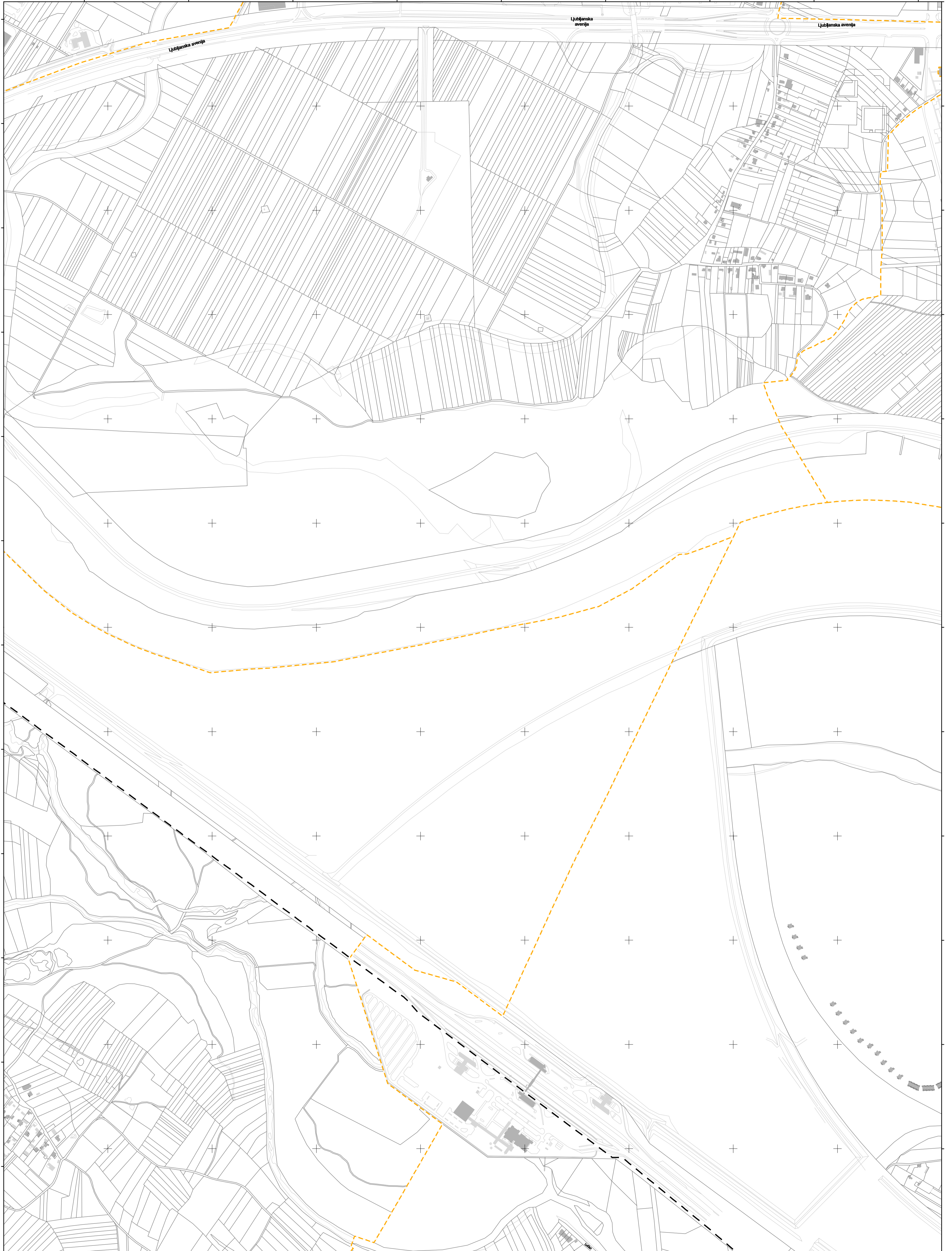
MJERILO 1:5,000

Podloga: katastarska podloga, prosinac 2016.  
 Gradski ured za katastar i geodetske poslove Grada Zagreba  
 Nositelj izrade: Gradski ured za strategijsko planiranje i razvoj Grada  
 Stručni izradivač: Zavod za prostorno uređenje Grada Zagreba  
 Odluka o izradi: Odluka o izradi izmjena i dopuna Generalnog urbanističkog plana grada Zagreba (Službeni glasnik 15/15, 12/16)

Koordinatni sistem: HTRS96 Croatia TM  
 Projekcija: Transverse Mercator  
 Datum: Croatian Terrestrial Reference System  
 Mjerna jedinica: Metar

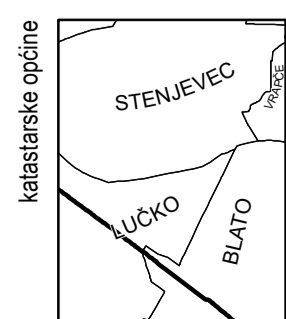


ZAGREB-31



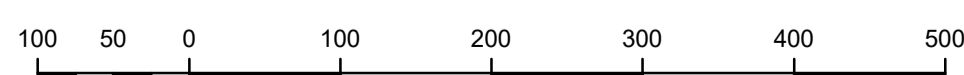
SAMOBOR-50

ZAGREB-42



podjela listova HTRS96/TM

5-19-3-105-9	5-20-3-105-9
5-24-3-105-9	5-25-3-105-9



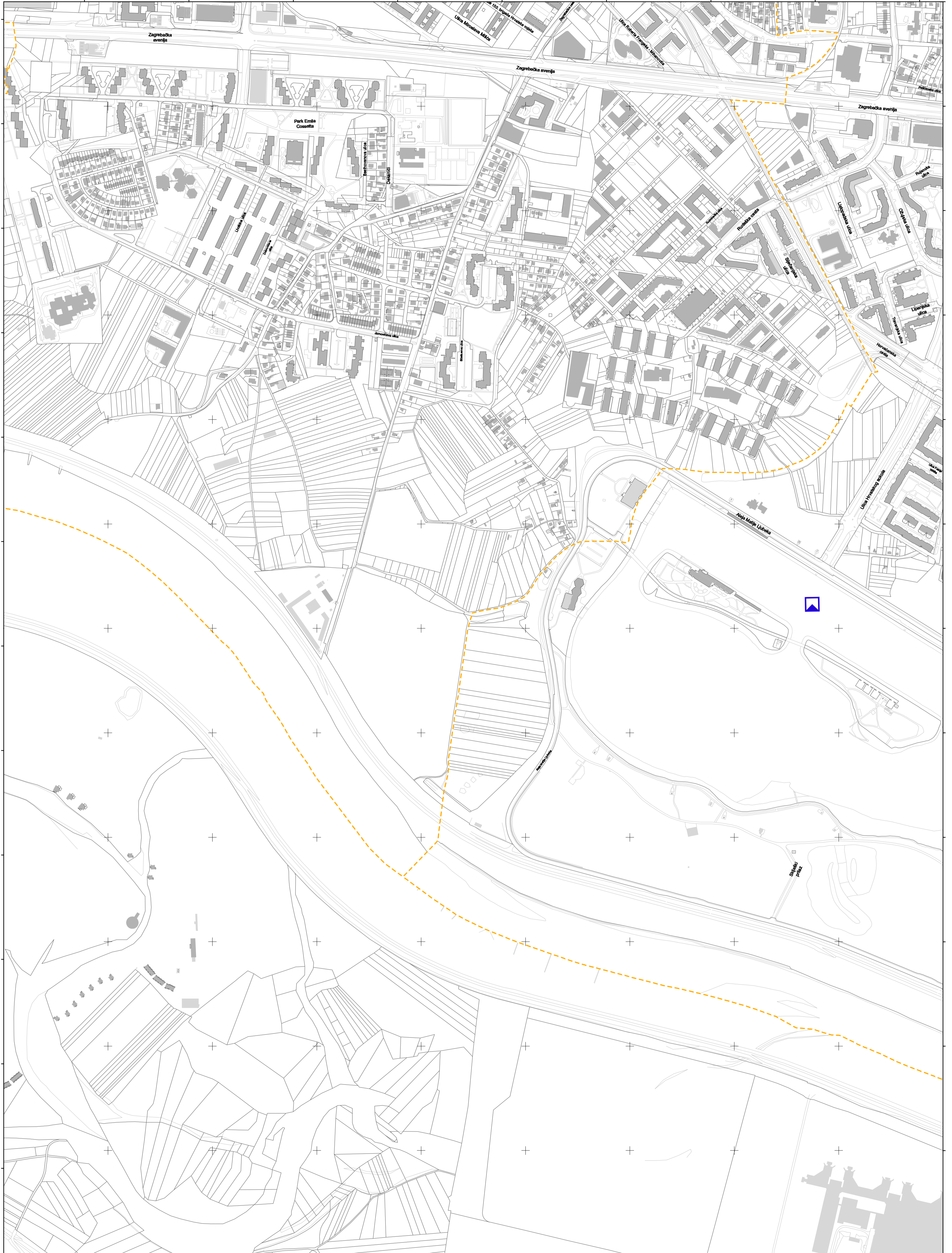
MJERILO 1:5,000

Podloga: katastarska podloga, prosinac 2016.  
 Gradski ured za katastar i geodetske poslove Grada Zagreba  
 Nositelj izrade: Gradski ured za strategijsko planiranje i razvoj Grada  
 Stručni izradivač: Zavod za prostorno uređenje Grada Zagreba  
 Odluka o izradi: Odluka o izradi izmjena i dopuna Generalnog urbanističkog plana grada Zagreba (Službeni glasnik 15/15, 12/16)

Koordinatni sistem: HTRS96 Croatia TM  
 Projekcija: Transverse Mercator  
 Datum: Croatian Terrestrial Reference System  
 Mjerna jedinica: Metar



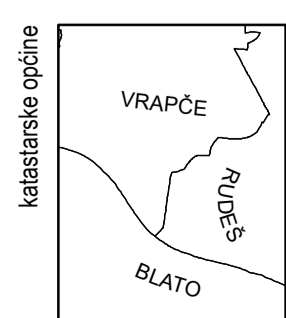
ZAGREB-32



ZAGREB-41

ZAGREB-43

VELIKA GORICA-2



podjela listova HTRS96/TM	5-20-3-105-9
	5-25-3-105-9



MJERILO 1:5,000

Podloga: katastarska podloga, prosinac 2016.  
Gradski ured za katastar i geodetske poslove Grada Zagreba  
Nositelj izrade: Gradski ured za strategijsko planiranje i razvoj Grada  
Stručni izrađivač: Zavod za prostorno uređenje Grada Zagreba  
Odluka o izradi: Odluka o izradi izmjena i dopuna Generalnog urbanističkog plana grada Zagreba (Službeni glasnik 15/15, 12/16)

Koordinatni sistem: HTRS96 Croatia TM  
Projekcija: Transverse Mercator  
Datum: Croatian Terrestrial Reference System  
Mjerna jedinica: Metar



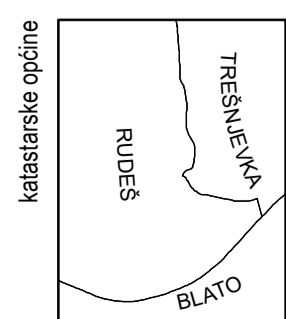
ZAGREB-33



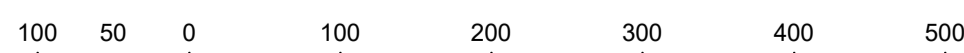
ZAGREB-42

ZAGREB-44

VELIKA GORICA-3



podjela listova HTRS96/TM	5-16-4-105-9
	5-21-4-105-9



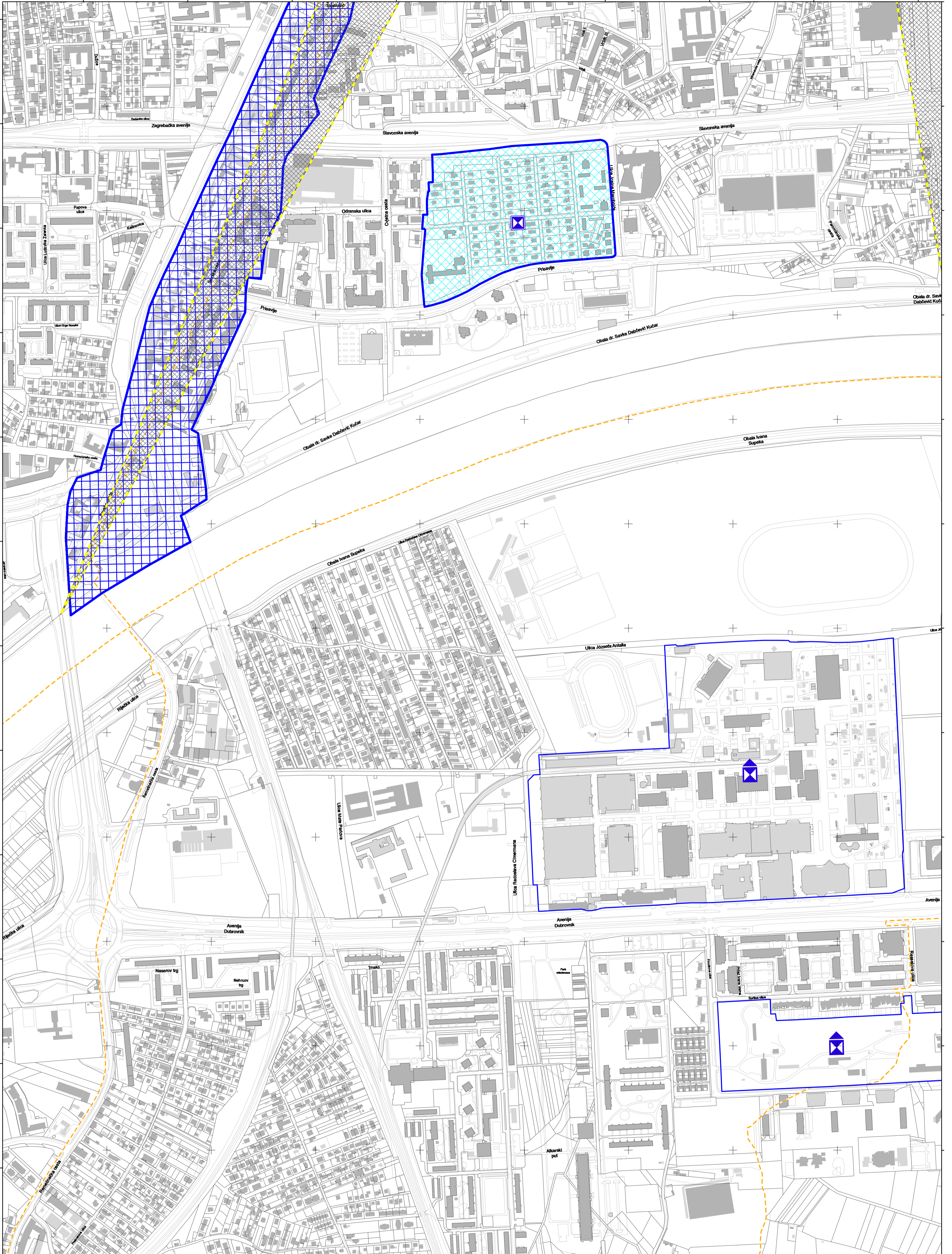
MJERILO 1:5,000

Podloga: katastarska podloga, prosinac 2016.  
 Gradski ured za katastar i geodetske poslove Grada Zagreba  
 Nositelj izrade: Gradski ured za strategijsko planiranje i razvoj Grada  
 Stručni izrađivač: Zavod za prostorno uređenje Grada Zagreba  
 Odluka o izradi: Odluka o izradi izmjena i dopuna Generalnog urbanističkog plana grada Zagreba (Službeni glasnik 15/15, 12/16)

Koordinatni sistem: HTRS96 Croatia TM  
 Projekcija: Transverse Mercator  
 Datum: Croatian Terrestrial Reference System  
 Mjerna jedinica: Metar



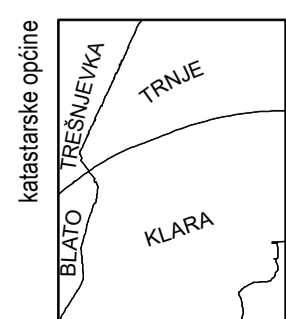
ZAGREB-34



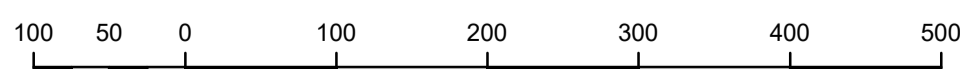
ZAGREB-43

ZAGREB-45

VELIKA GORICA-4



podjela listova HTRS96/TM	5-16-4-105-9	5-17-4-105-9
5-21-4-105-9		
5-22-4-105-9		



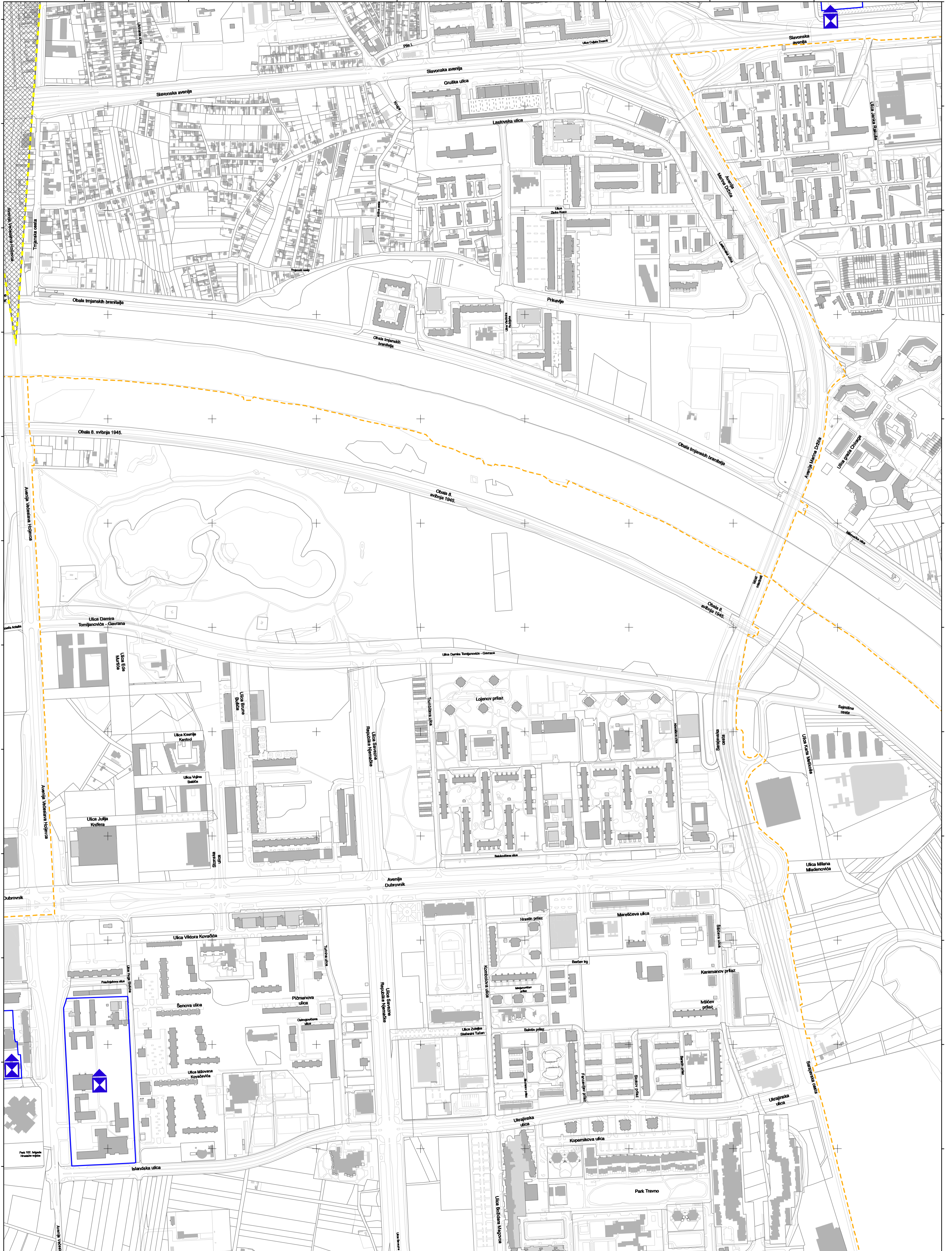
MJERILO 1:5,000

Podloga: katastarska podloga, prosinac 2016.  
Gradski ured za katastar i geodetske poslove Grada Zagreba  
Nositelj izrade: Gradski ured za strategijsko planiranje i razvoj Grada  
Stručni izrađivač: Zavod za prostorno uređenje Grada Zagreba  
Odluka o izradi: Odluka o izradi izmjena i dopuna Generalnog urbanističkog plana grada Zagreba (Službeni glasnik 15/15, 12/16)

Koordinatni sistem: HTRS96 Croatia TM  
Projekcija: Transverse Mercator  
Datum: Croatian Terrestrial Reference System  
Mjerna jedinica: Metar



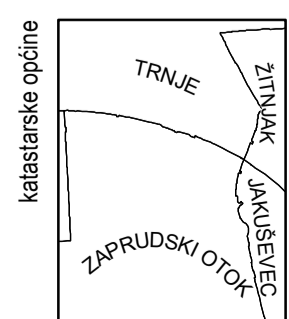
ZAGREB-35



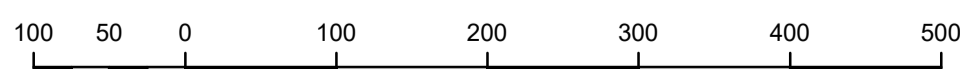
ZAGREB-44

ZAGREB-46

VELIKA GORICA-5



podjela listova HTRS96/TM	5-17-4-105-9	5-18-4-105-9
	5-22-4-105-9	5-23-4-105-9



MJERILO 1:5,000

Podloga: katastarska podloga, prosinac 2016.  
 Gradski ured za katastar i geodetske poslove Grada Zagreba  
 Nositelj izrade: Gradski ured za strategijsko planiranje i razvoj Grada  
 Stručni izradivač: Zavod za prostorno uređenje Grada Zagreba  
 Odluka o izradi: Odluka o izradi izmjena i dopuna Generalnog urbanističkog plana grada Zagreba (Službeni glasnik 15/15, 12/16)

Koordinatni sistem: HTRS96 Croatia TM  
 Projekcija: Transverse Mercator  
 Datum: Croatian Terrestrial Reference System  
 Mjerna jedinica: Metar



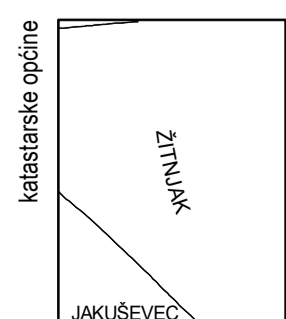
ZAGREB-36



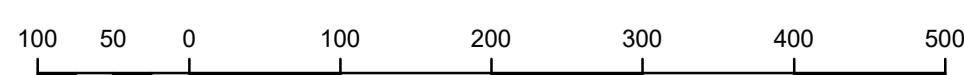
ZAGREB-45

ZAGREB-47

VELIKA GORICA-6



podjela listova HTRS96/TM	5-18-4-105-9
	5-23-4-105-9



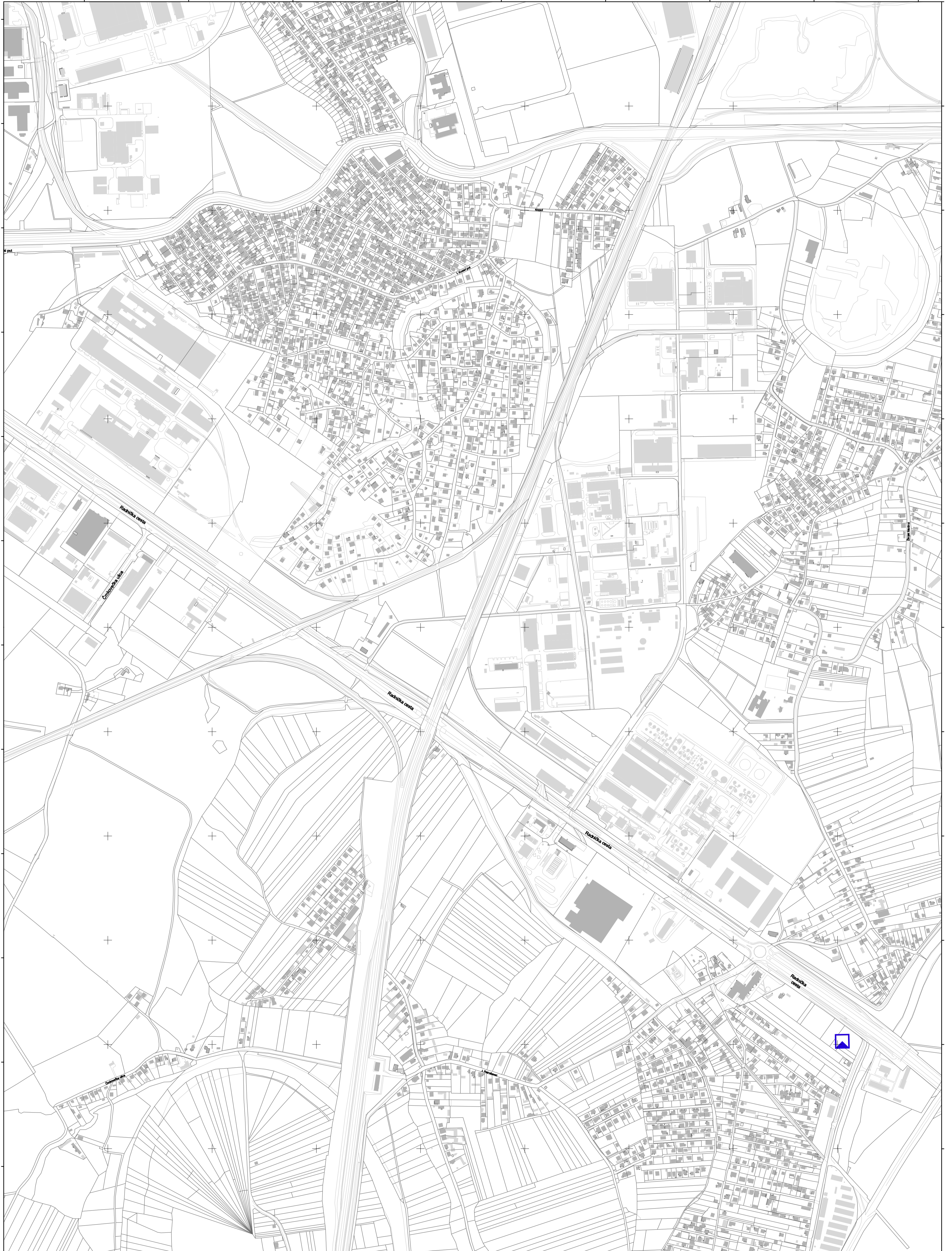
MJERILO 1:5,000

Podloga: katastarska podloga, prosinac 2016.  
Gradski ured za katastar i geodetske poslove Grada Zagreba  
Nositelj izrade: Gradski ured za strategijsko planiranje i razvoj Grada  
Stručni izradivač: Zavod za prostorno uređenje Grada Zagreba  
Odluka o izradi: Odluka o izradi izmjena i dopuna Generalnog urbanističkog plana grada Zagreba (Službeni glasnik 15/15, 12/16)

Koordinatni sistem: HTRS96 Croatia TM  
Projekcija: Transverse Mercator  
Datum: Croatian Terrestrial Reference System  
Mjerna jedinica: Metar



ZAGREB-37



ZAGREB-46

ZAGREB-48

VELIKA GORICA-7

katastarske općine	ZITNJAK	5-19-4-105-9
	podjela listova HTRS96/TM	5-24-4-105-9



MJERILO 1:5,000

Podloga: katastarska podloga, prosinac 2016.  
Gradski ured za katastar i geodetske poslove Grada Zagreba  
Nositelj izrade: Gradski ured za strategijsko planiranje i razvoj Grada  
Stručni izrađivač: Zavod za prostorno uređenje Grada Zagreba  
Odluka o izradi: Odluka o izradi izmjena i dopuna Generalnog urbanističkog plana grada Zagreba (Službeni glasnik 15/15, 12/16)

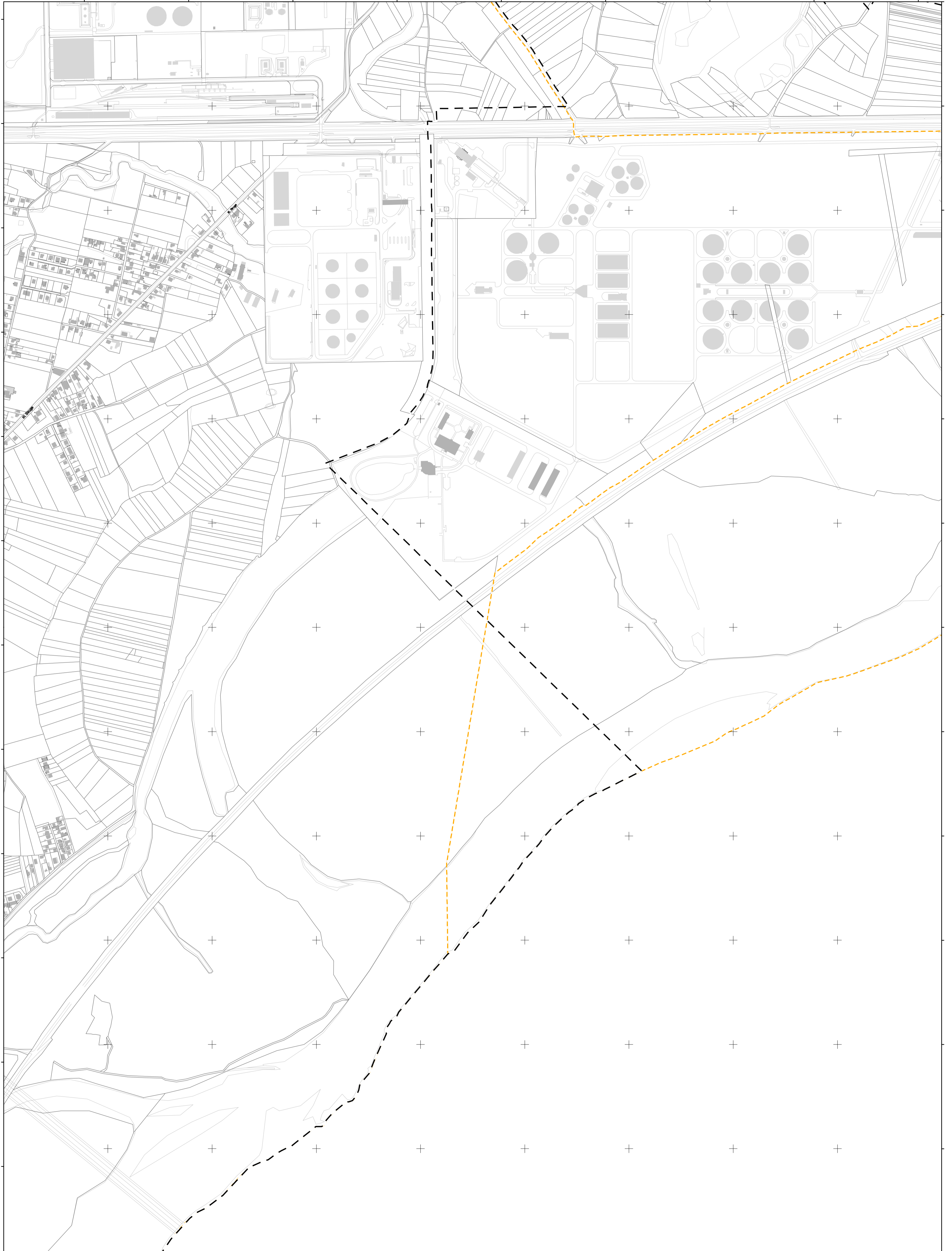
Koordinatni sistem: HTRS96 Croatia TM  
Projekcija: Transverse Mercator  
Datum: Croatian Terrestrial Reference System  
Mjerna jedinica: Metar



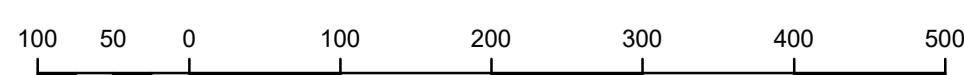
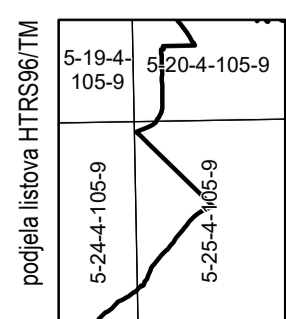
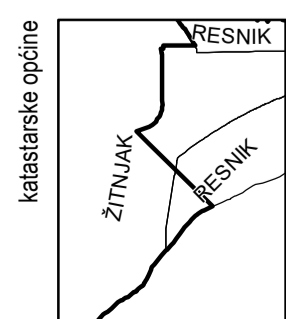
ZAGREB-38

ZAGREB-47

ZAGREB-49



VELIKA GORICA-8



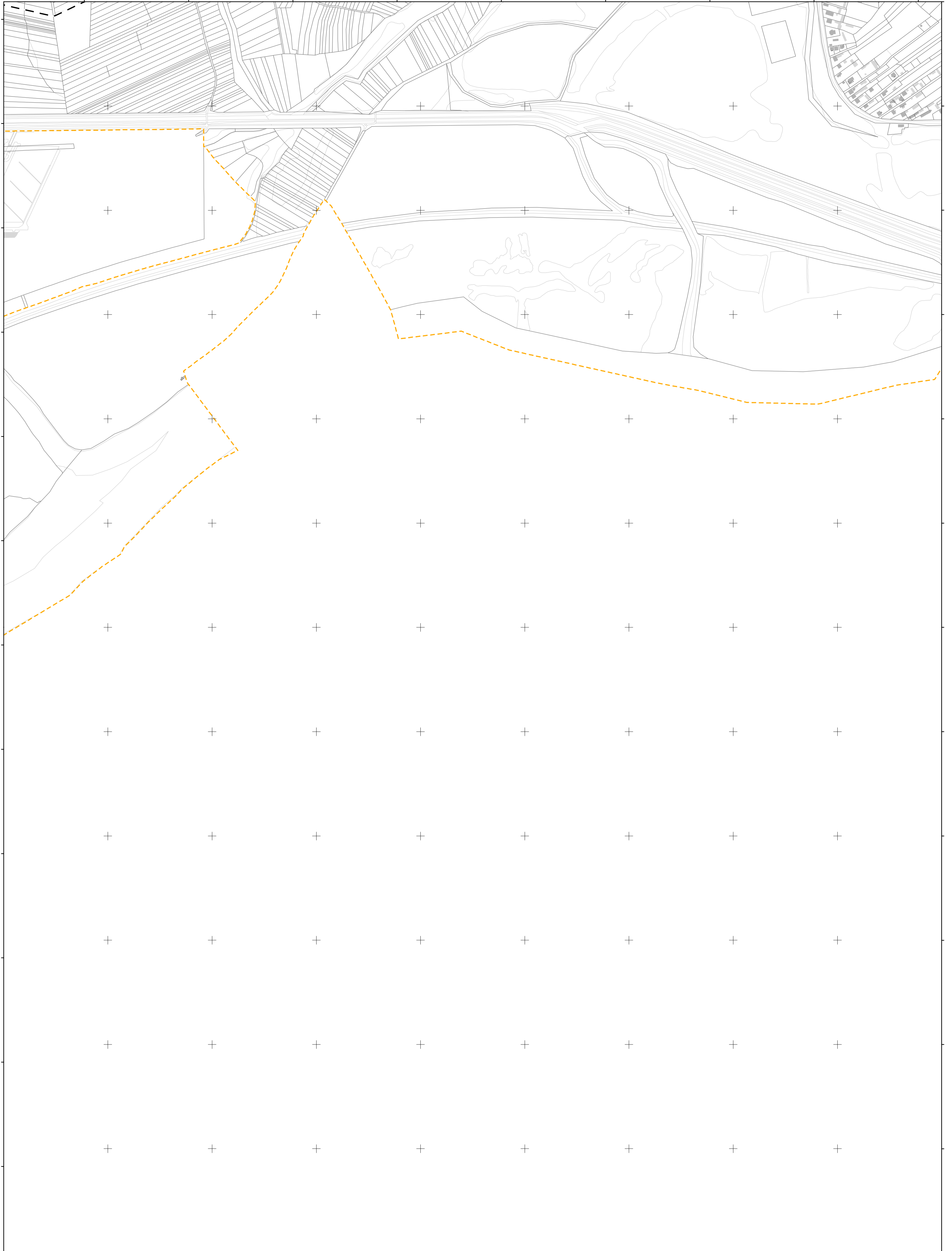
MJERILO 1:5,000

Podloga: katastarska podloga, prosinac 2016.  
Gradski ured za katastar i geodetske poslove Grada Zagreba  
Nositelj izrade: Gradski ured za strategijsko planiranje i razvoj Grada  
Stručni izrađivač: Zavod za prostorno uređenje Grada Zagreba  
Odluka o izradi: Odluka o izradi izmjena i dopuna Generalnog urbanističkog plana grada Zagreba (Službeni glasnik 15/15, 12/16)

Koordinatni sistem: HTRS96 Croatia TM  
Projekcija: Transverse Mercator  
Datum: Croatian Terrestrial Reference System  
Mjerna jedinica: Metar

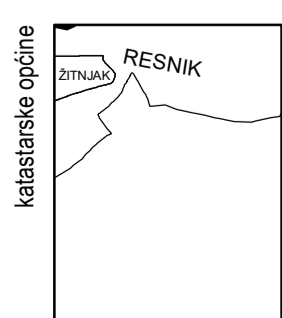


ZAGREB-39

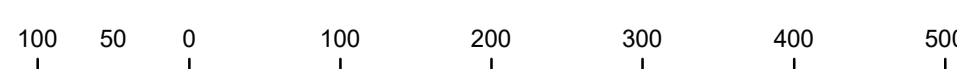


ZAGREB-48

ZAGREB-50



podjela listova HTRS96/TM	5-20-4-105-9	5-16-3-105-10
	5-25-4-105-9	5-21-3-105-10



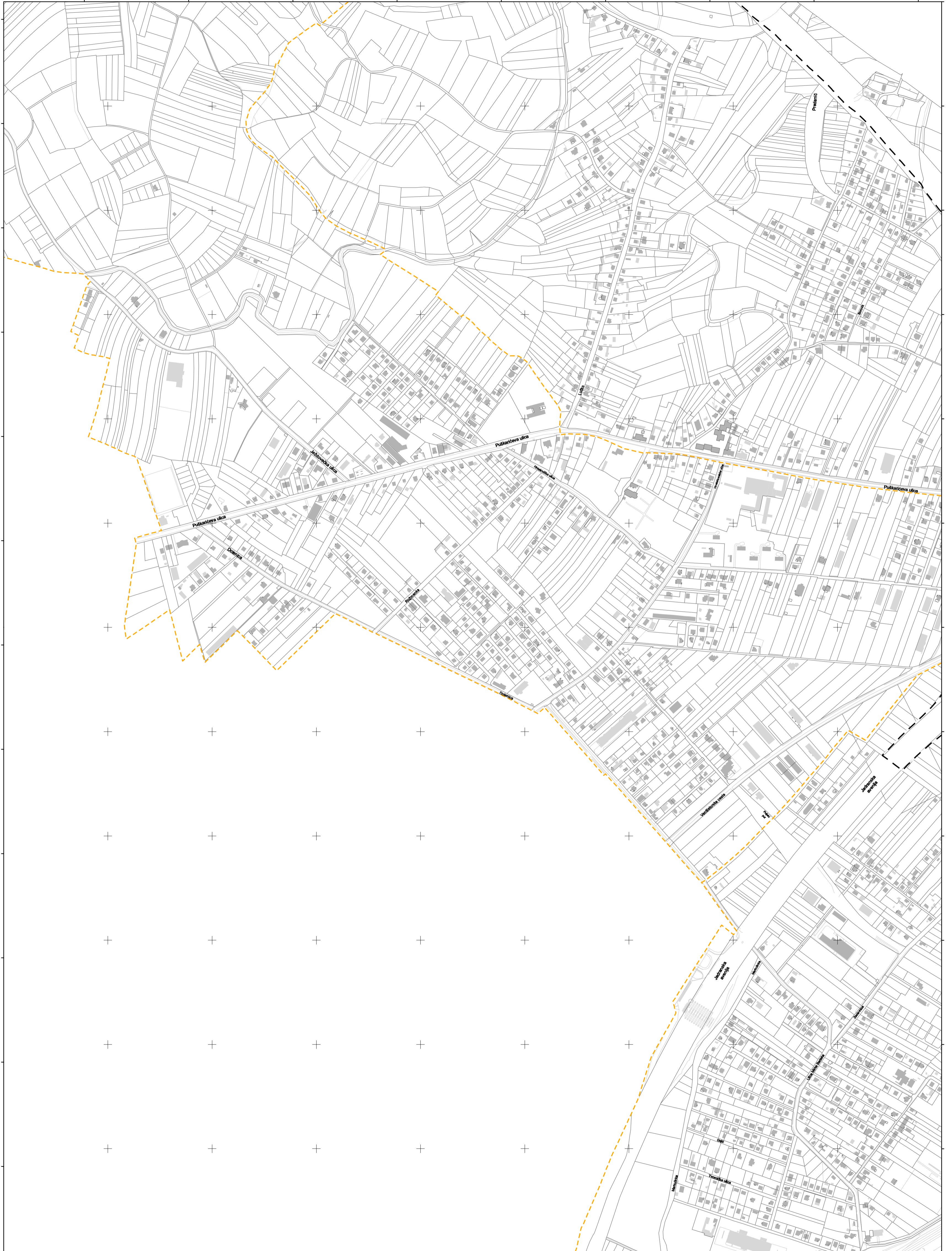
MJERILO 1:5,000

Podloga: katastarska podloga, prosinac 2016.  
Gradski ured za katastar i geodetske poslove Grada Zagreba  
Nositelj izrade: Gradski ured za strategijsko planiranje i razvoj Grada  
Stručni izrađivač: Zavod za prostorno uređenje Grada Zagreba  
Odluka o izradi: Odluka o izradi izmjena i dopuna Generalnog urbanističkog plana grada Zagreba (Službeni glasnik 15/15, 12/16)

Koordinatni sistem: HTRS96 Croatia TM  
Projekcija: Transverse Mercator  
Datum: Croatian Terrestrial Reference System  
Mjerna jedinica: Metar



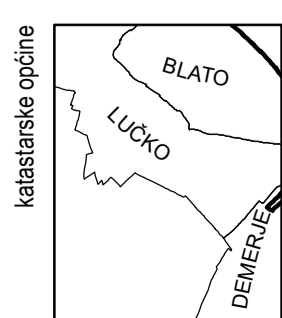
ZAGREB-41



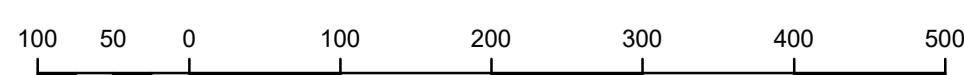
JASTREBARSKO-10

VELIKA GORICA-2

VELIKA GORICA-11



podjela listova HTRS96/TM	5-24-3-105-9	5-25-3-105-9
	5-4-1-106-9	5-5-1-106-9
	5-9-1-106-9	5-10-1-106-9



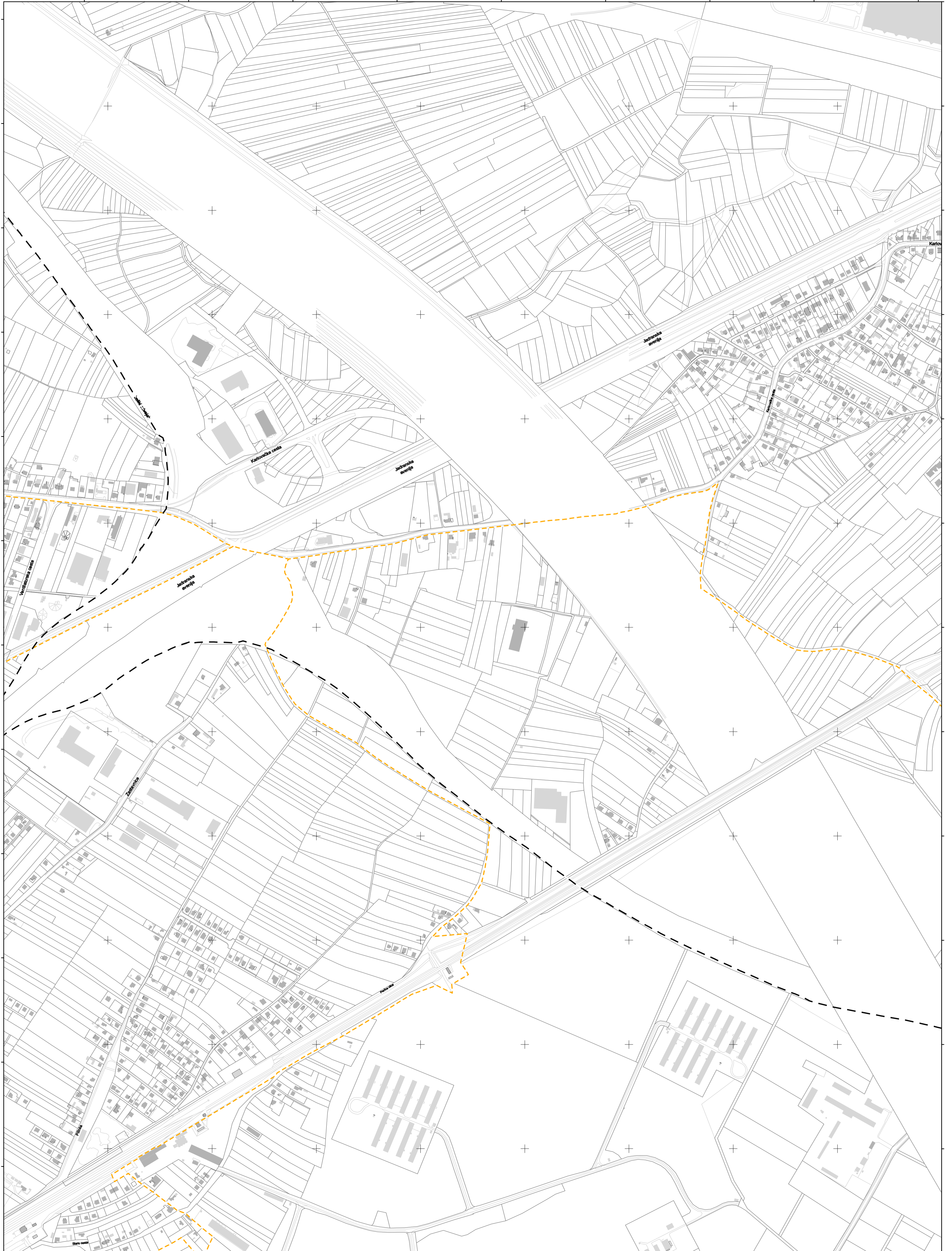
MJERILO 1:5,000

Podloga: katastarska podloga, prosinac 2016.  
 Gradski ured za katastar i geodetske poslove Grada Zagreba  
 Nositelj izrade: Gradski ured za strategijsko planiranje i razvoj Grada  
 Stručni izrađivač: Zavod za prostorno uređenje Grada Zagreba  
 Odluka o izradi: Odluka o izradi izmjena i dopuna Generalnog urbanističkog plana grada Zagreba (Službeni glasnik 15/15, 12/16)

Koordinatni sistem: HTRS96 Croatia TM  
 Projekcija: Transverse Mercator  
 Datum: Croatian Terrestrial Reference System  
 Mjerna jedinica: Metar



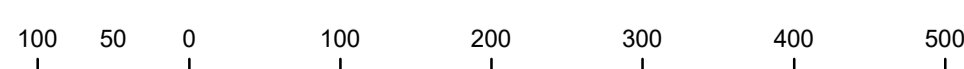
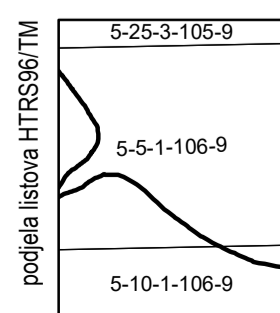
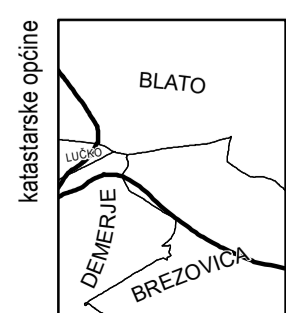
ZAGREB-42



VELIKA GORICA-1

VELIKA GORICA-3

VELIKA GORICA-12



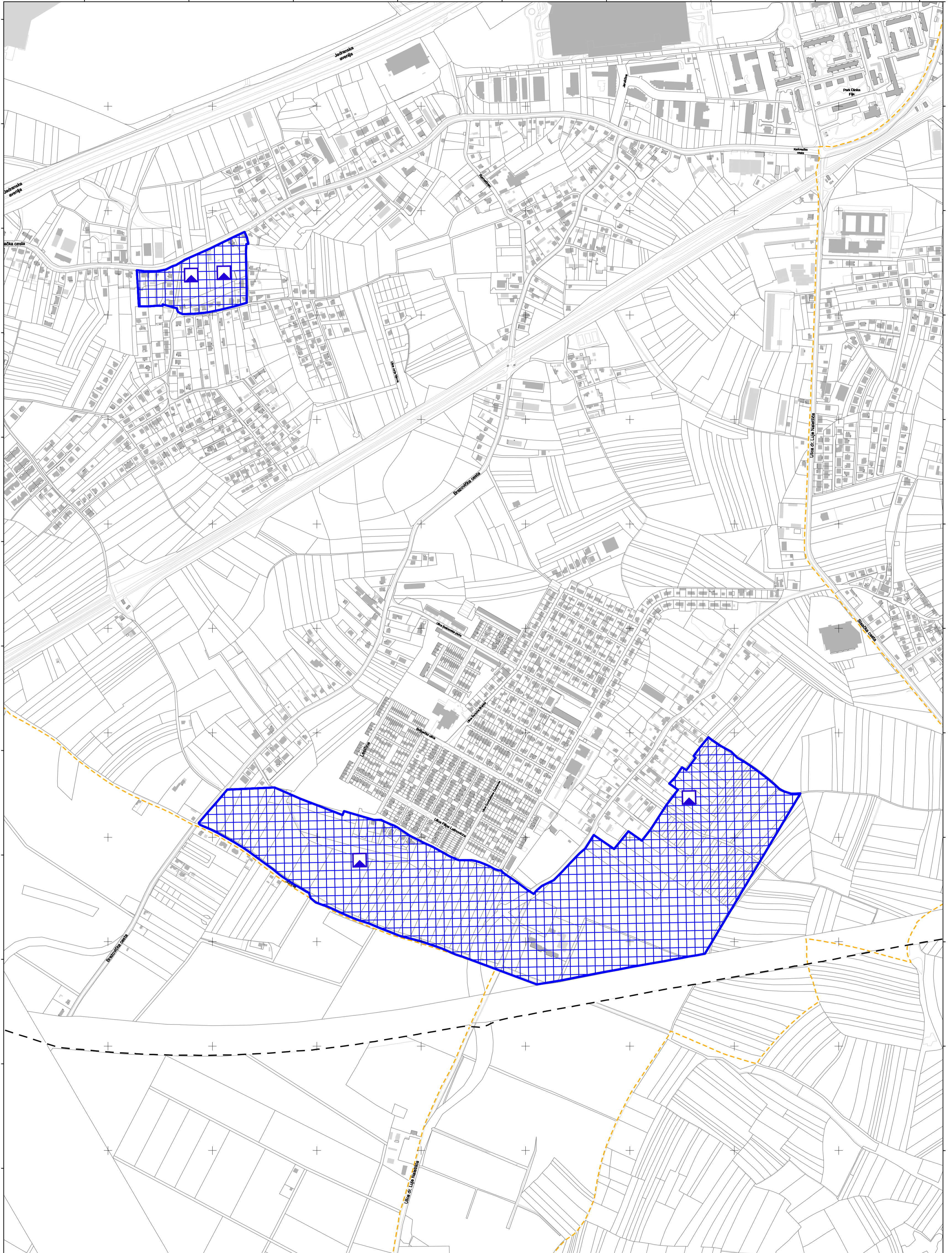
MJERILO 1:5,000

Podloga: katastarska podloga, prosinac 2016.  
 Gradski ured za katastar i geodetske poslove Grada Zagreba  
 Nositelj izrade: Gradski ured za strategijsko planiranje i razvoj Grada  
 Stručni izradivač: Zavod za prostorno uređenje Grada Zagreba  
 Odluka o izradi: Odluka o izradi izmjena i dopuna Generalnog urbanističkog plana grada Zagreba (Službeni glasnik 15/15, 12/16)

Koordinatni sistem: HTRS96 Croatia TM  
 Projekcija: Transverse Mercator  
 Datum: Croatian Terrestrial Reference System  
 Mjerna jedinica: Metar



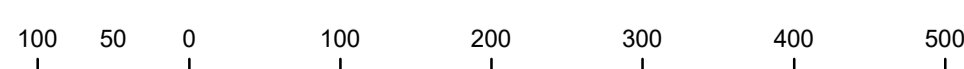
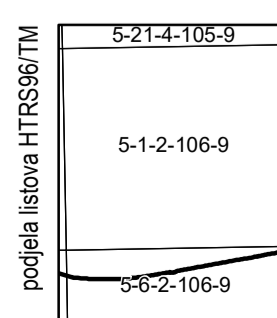
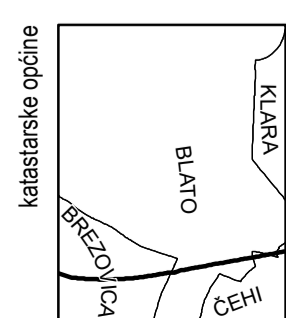
ZAGREB-43



VELIKA GORICA-2

VELIKA GORICA-4

VELIKA GORICA-13



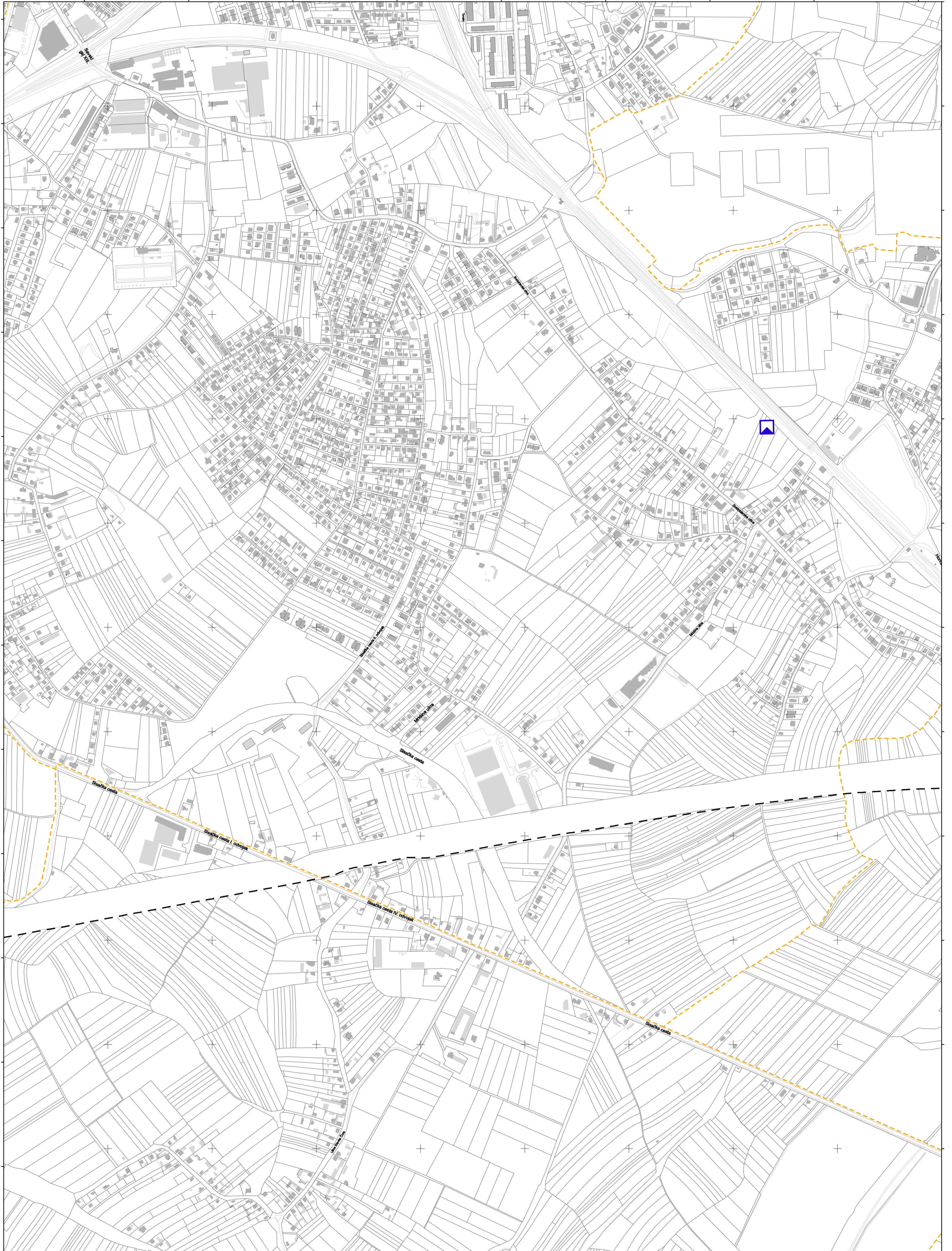
MJERILO 1:5,000

Podloga: katastarska podloga, prosinac 2016.  
Gradski ured za katastar i geodetske poslove Grada Zagreba  
Nositelj izrade: Gradski ured za strategijsko planiranje i razvoj Grada  
Stručni izradivač: Zavod za prostorno uređenje Grada Zagreba  
Odluka o izradi: Odluka o izradi izmjena i dopuna Generalnog urbanističkog plana grada Zagreba (Službeni glasnik 15/15, 12/16)

Koordinatni sistem: HTRS96 Croatia TM  
Projekcija: Transverse Mercator  
Datum: Croatian Terrestrial Reference System  
Mjerna jedinica: Metar



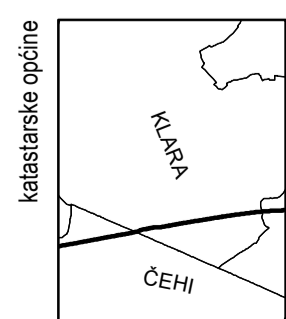
ZAGREB-44



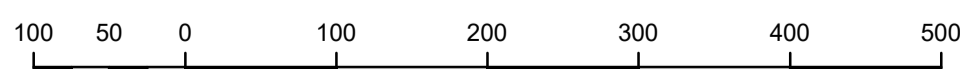
VELIKA GORICA-3

VELIKA GORICA-5

VELIKA GORICA-14



podjela listova HTRS96 TM	
5-1-2-106-9	5-2-2-106-9
5-6-2-106-9	5-7-2-106-9



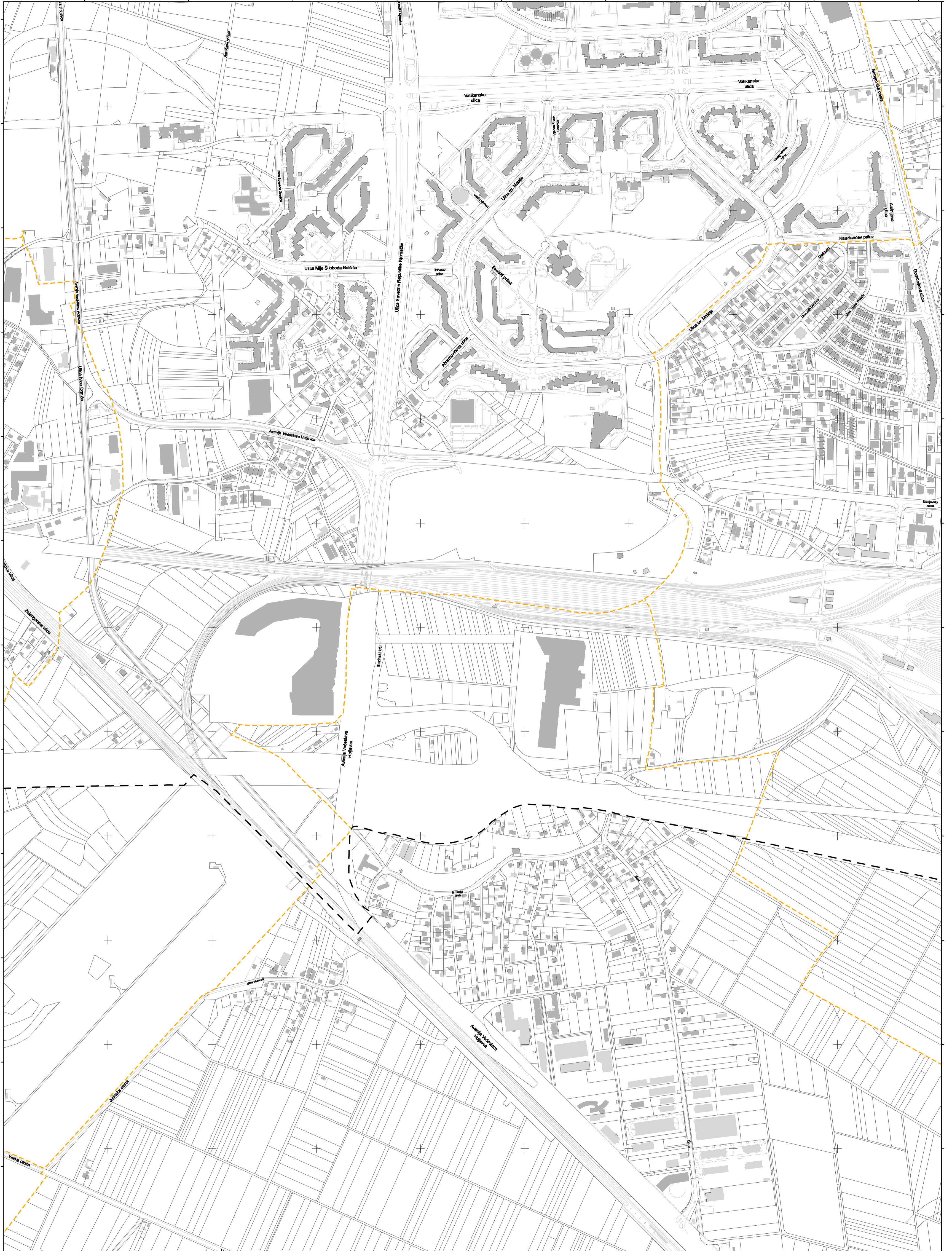
MJERILO 1:5,000

Podloga: katastarska podloga, prosinac 2016.  
Gradski ured za katastar i geodetske poslove Grada Zagreba  
Nositelj izrade: Gradski ured za strategijsko planiranje i razvoj Grada  
Stručni izradivač: Zavod za prostorno uređenje Grada Zagreba  
Odluka o izradi: Odluka o izradi izmjena i dopuna Generalnog urbanističkog plana grada Zagreba (Službeni glasnik 15/15, 12/16)

Koordinatni sistem: HTRS96 Croatia TM  
Projekcija: Transverse Mercator  
Datum: Croatian Terrestrial Reference System  
Mjerna jedinica: Metar



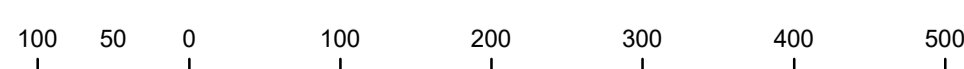
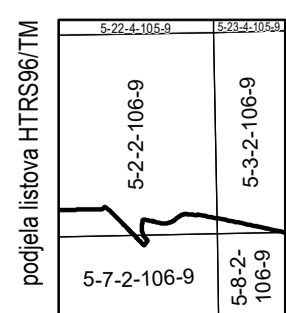
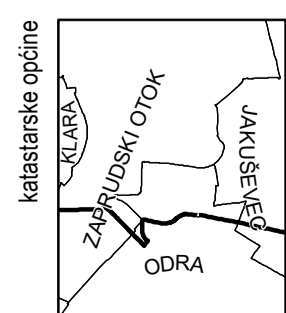
ZAGREB-45



VELIKA GORICA-4

VELIKA GORICA-6

VELIKA GORICA-15



MJERILO 1:5,000

Podloga: katastarska podloga, prosinac 2016.  
Gradski ured za katastar i geodetske poslove Grada Zagreba  
Nositelj izrade: Gradski ured za strategijsko planiranje i razvoj Grada  
Stručni izradivač: Zavod za prostorno uređenje Grada Zagreba  
Odluka o izradi: Odluka o izradi izmjena i dopuna Generalnog urbanističkog plana grada Zagreba (Službeni glasnik 15/15, 12/16)

Koordinatni sistem: HTRS96 Croatia TM  
Projekcija: Transverse Mercator  
Datum: Croatian Terrestrial Reference System  
Mjerna jedinica: Metar



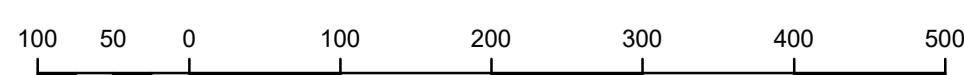
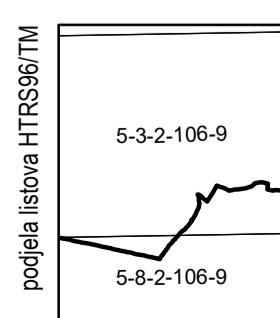
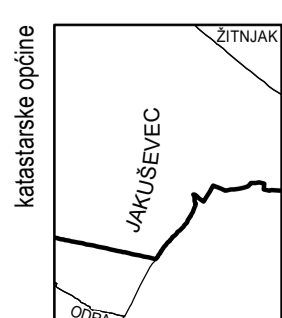
ZAGREB-46



VELIKA GORICA-5

VELIKA GORICA-7

VELIKA GORICA-16



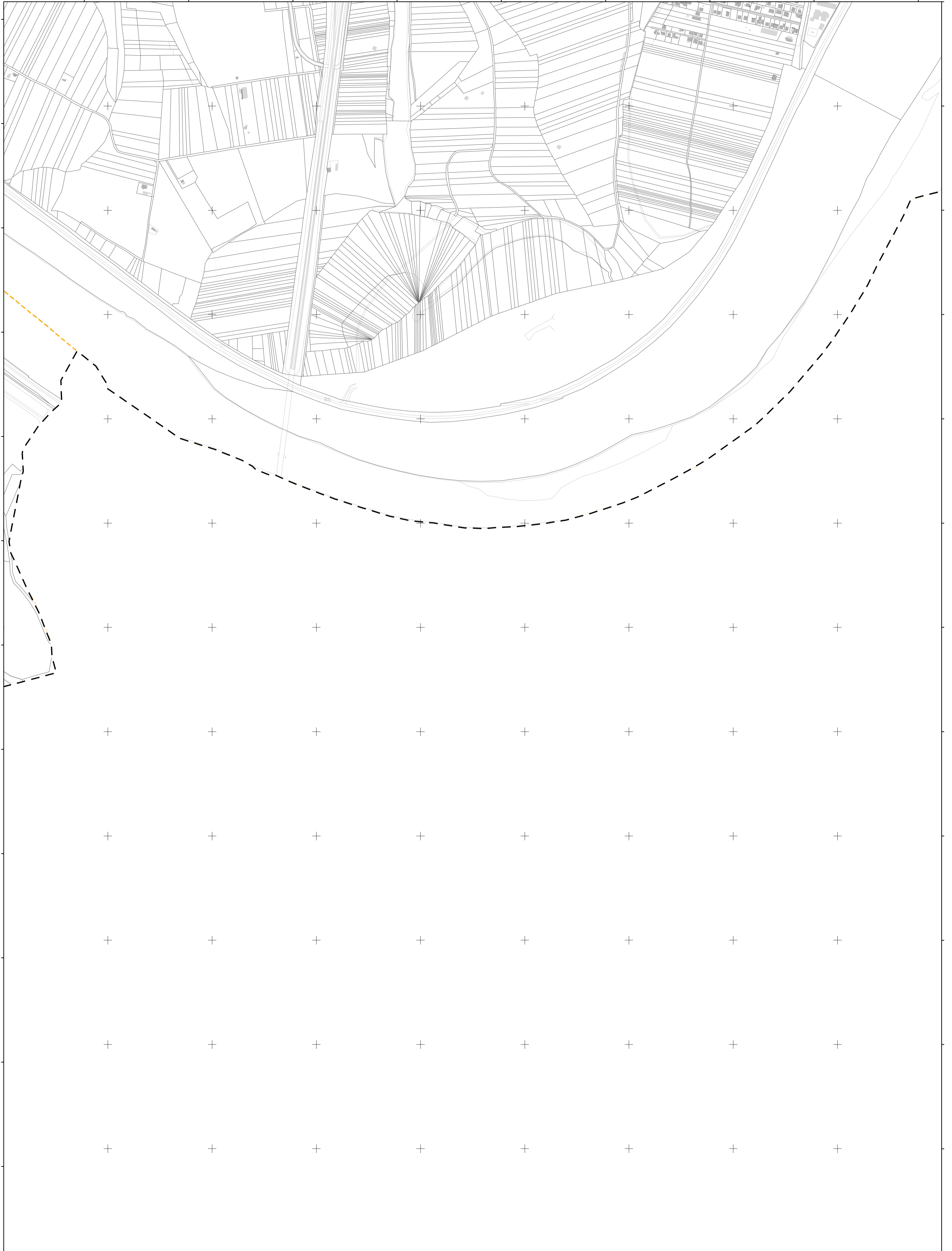
MJERILO 1:5,000

Podloga: katastarska podloga, prosinac 2016.  
Gradski ured za katastar i geodetske poslove Grada Zagreba  
Nositelj izrade: Gradski ured za strategijsko planiranje i razvoj Grada  
Stručni izrađivač: Zavod za prostorno uređenje Grada Zagreba  
Odluka o izradi: Odluka o izradi izmjena i dopuna Generalnog urbanističkog plana grada Zagreba (Službeni glasnik 15/15, 12/16)

Koordinatni sistem: HTRS96 Croatia TM  
Projekcija: Transverse Mercator  
Datum: Croatian Terrestrial Reference System  
Mjerna jedinica: Metar

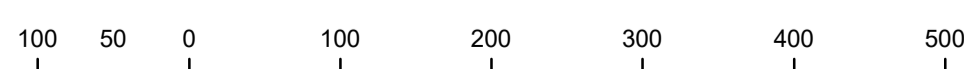
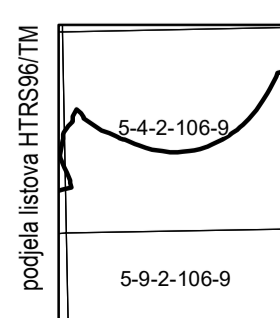


ZAGREB-47



VELIKA GORICA-6

VELIKA GORICA-8



MJERILO 1:5,000

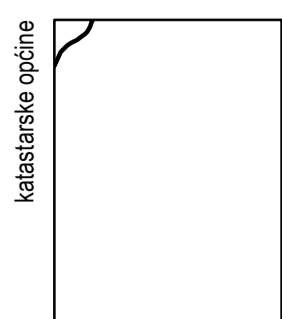

Podloga: katastarska podloga, prosinac 2016.  
 Gradski ured za katastar i geodetske poslove Grada Zagreba  
 Nositelj izrade: Gradski ured za strategijsko planiranje i razvoj Grada  
 Stručni izrađivač: Zavod za prostorno uređenje Grada Zagreba  
 Odluka o izradi: Odluka o izradi izmjena i dopuna Generalnog urbanističkog plana grada Zagreba (Službeni glasnik 15/15, 12/16)

Koordinatni sistem: HTRS96 Croatia TM  
 Projekcija: Transverse Mercator  
 Datum: Croatian Terrestrial Reference System  
 Mjerna jedinica: Metar



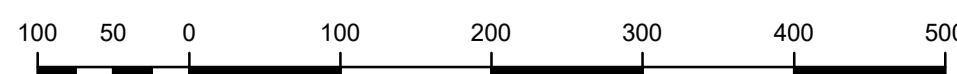
ZAGREB-48

VELIKA GORICA-7



podjela listova HTRS96/TM

5-9-2-106-9	5-4-2-106-9	5-5-2-106-9
5-10-2-106-9		



MJERILO 1:5,000

Podloga: katastarska podloga, prosinac 2016.  
Gradski ured za katastar i geodetske poslove Grada Zagreba  
Nositelj izrade: Gradski ured za strategijsko planiranje i razvoj Grada  
Stručni izrađivač: Zavod za prostorno uređenje Grada Zagreba  
Odluka o izradi: Odluka o izradi izmjena i dopuna Generalnog urbanističkog plana grada Zagreba (Službeni glasnik 15/15, 12/16)

Koordinatni sistem: HTRS96 Croatia TM  
Projekcija: Transverse Mercator  
Datum: Croatian Terrestrial Reference System  
Mjerna jedinica: Metar