

# PROSTORNI PLAN GRADA ZAGREBA - IZMJENE I DOPUNE 2017.

## 3.A.

### UVJETI KORIŠTENJA, UREĐENJA I ZAŠTITE PROSTORA






Uvjeti korištenja - izmjene i dopune 2017.

#### TUMAČ PLANSKOG ZNAKOVLJA


##### I. UVJETI KORIŠTENJA

###### PODRUČJA POSEBNIH UVJETA KORIŠTENJA


###### Zaštićeni dijelovi prirode

-  park prirode Medvednica
-  posebni rezervat (ŠV-šumske vegetacije)
-  spomenik prirode
-  značajni krajobraz
-  spomenik parkovne arhitekture

###### Područje ekološke mreže RH - Natura 2000






-  područja očuvanja značajna za vrste i stanišne tipove - POVS
- HR2001228 - Polak Dojce
- HR2000583 - Medvednica
- HR2001298 - Vojkovića I Krč
- HR2000589 - Stupnički lug\*
- HR2001311 - Sava nizvodno od Hrušćice\*
- HR2001508 - Sava uzvodno od Zagreba (\*granitno šiban obuhvata Prostornog plana)

###### područja očuvanja značajna za ptice - POP



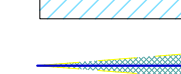




-  HR1000002 - Sava kod Hrušćice\*
- (\*granitno šiban obuhvata Prostornog plana)

###### Drugi vrijedni dijelovi prirode - krajobrazne vrijednosti



###### Dijelovi prirode koji se preporučuju za zaštitu

-  višedni rezervati (VRS - šumske vegetacije, VRB - botanički)
-  vrijedne gradske park šume
-  vrijedni krajolik
-  pojedinačni objekti prirode
-  vrijedni parkovi, vrtovi i dvoreci

###### Kulturna dobra - sustav zaštite



-  ZONA ZAŠTITE "A"
-  ZONA ZAŠTITE "B"
-  ZONA ZAŠTITE "C"
-  vzorni koridor
-  Arheološka baština
-  arheološko područje
-  arheološki pojedinačni lokalitet

###### Povijesna graditeljska cjelina

-  gradska naselja
-  seoska naselja

###### zona tradicionalnih naseobina unutar Parka prirode Medvednica

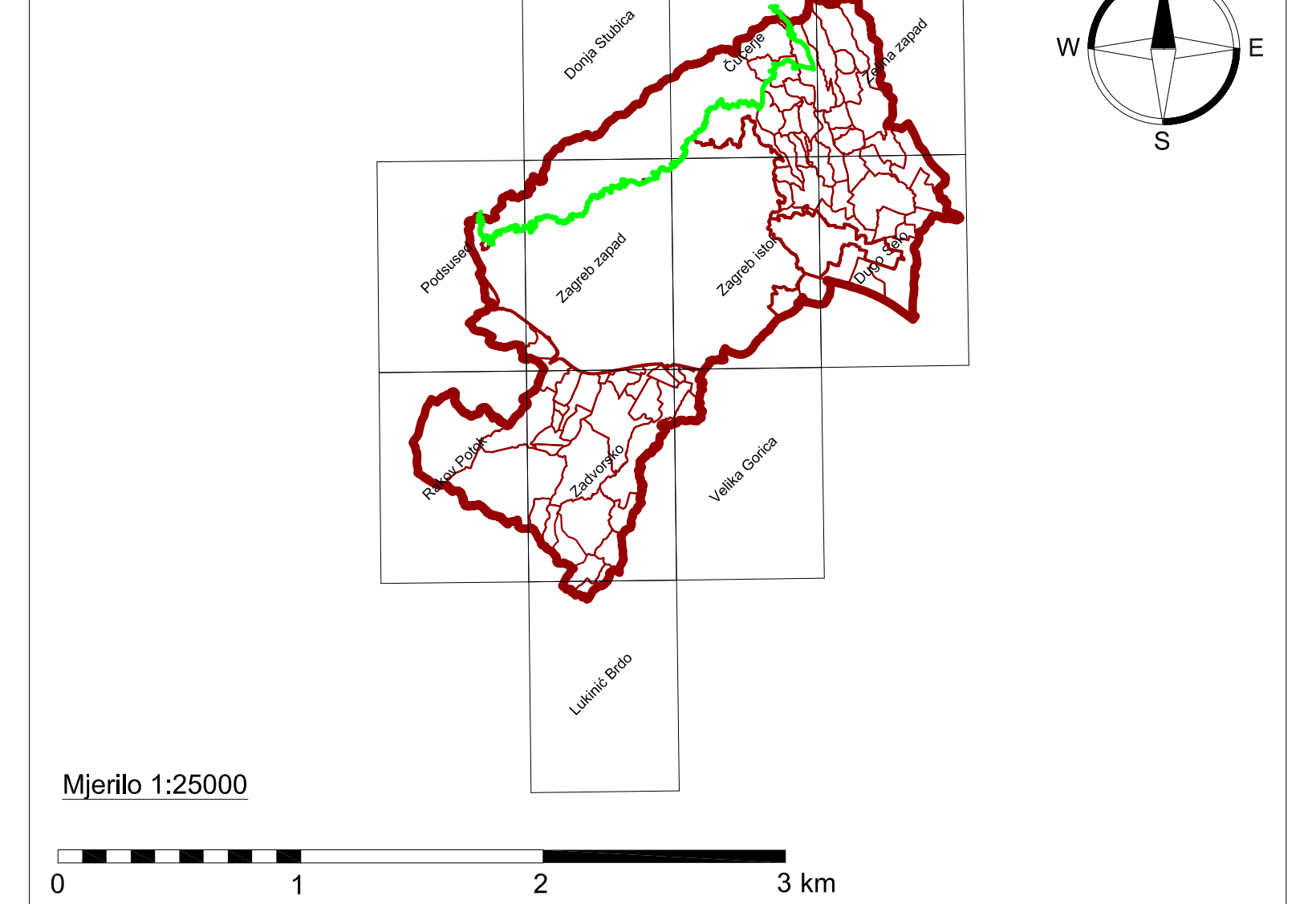
##### II. GRANICE

-  granica Grada Zagreba
-  granice građevinskih područja grada Zagreba i Sesveta = granice generalnih urbanističkih planova Zagreba i Sesveta

##### Napomena

PODRUČJE GRAĐEVINSKIH PODRUČJA GRADA ZAGREBA I SESVETA=GRANICE IZRADE GENERALNIH URBANISTIČKIH PLANOVA ZAGREBA I SESVETA - USMJERENJA IZ PPGZ-a  
/detaljnije razgraničenje namjene prostora unutar građevinskih područja grada Zagreba i Sesveta te uvjeti gradnje određuju se generalnim urbanističkim planovima Zagreba i Sesveta

#### VEZA KARATA



GRAD ZAGREB			
Naziv prostornog plana: <b>PROSTORNI PLAN GRADA ZAGREBA - IZMJENE I DOPUNE 2017.</b>			
UVJETI KORIŠTENJA, UREĐENJA I ZAŠTITE PROSTORA Uvjeti korištenja - izmjene i dopune 2017.			
Broj kartografskog prikaza:	3.A.	Mjerilo kartografskog prikaza:	1:25000
Odluka o izradi izmjena i dopuna Prostornog plana Grada Zagreba (Službeni glasnik Grada Zagreba 7/15, 12/16)		Odluka o izmjenama i dopunama Odluke o donošenju Prostornog plana Grada Zagreba (Službeni glasnik Grada Zagreba 22/17)	
Javna rasprava (datum objave): 6. prosinca 2016. (Službeni glasnik Grada Zagreba 22/16)		Javni uvid održan: od 30. prosinca 2016. do 13. siječnja 2017.	
Nositelj izrade: Gradski ured za strateško planiranje i razvoj Grada Ulica Republike Austrije 18, Zagreb			
Pečat tijela odgovornog za provođenje javne rasprave:		Pročelnica Gradskog ureda za strateško planiranje i razvoj Grada:	
M.P.		Sanja Jerković, dipl.ing.arch. Odgovorna osoba za provođenje javne rasprave:	
		Anja Dučić, dipl.ing.arch.	
Koordinacija izrade: Zavod za prostorno uređenje Grada Zagreba, Ulica Republike Austrije 18, Zagreb		Odgovorna osoba za koordinaciju izrade Plana:	
M.P.		Ravnatelj Zavoda za prostorno uređenje Grada Zagreba Ivica Rovis, dipl.ing.arch.	
Suglasnost na Plan: Ministarstvo graditeljstva i prostornog uređenja Broj suglasnosti: KLASA:350-02/17-11/28 Broj suglasnosti: KLASA:350-02/17-11/28		Datum: 10. travnja 2017 Datum: 18. listopada 2017.	
Stručni izrađivač: URBANISTICA d.o.o. Đorđićeva 5, Zagreb		URBANISTICA	
Pečat pravne osobe koja je izradila Plan:		Odgovorna osoba izrađivača Plana:	
M.P.		Jasminka Pilar - Katavić, dipl.ing.arch.	
Odgovorni voditelj izrade Plana: M.P. Jasminka Pilar - Katavić, dipl.ing.arch.			
Stručni tim u izradi Plana: Romana Di Giusto, dipl.ing.arch. Domagoj Šumanovac, ing.arch. Mladen Kardum, ing.grad. Jasmina Sadek, dipl.ing.arch.			
Suzana Vujčić, dipl.ing.arch. Ana Putar, dipl.ing.arch. Iva Lukinić, dipl.ing.arch. (do 16.11.2015.) Sandra Šmiljanić, mag.ing.arch.			
Dean Vučić, ing.geod. Renata Filipović, dipl.ing.grad.			
Geoinformatička obrada: Zavod za fotogrametriju d.d., Borongajaska cesta 71, Zagreb			
Pečat Gradske skupštine Grada Zagreba		Predsjednik Gradske skupštine Grada Zagreba:	
M.P.		dr.sc. Andrija Mikulić, v.r.	
Istovjetnost ovog Plana s Izvornikom ovjerava:		Pečat nadležnog tijela:	
(ime, prezime, potpis)		M.P.	