GENERALNI URBANISTIČKI PLAN GRADA ZAGREBA - IZMJENE I DOPUNE 2019.

KONAČNI PRIJEDLOG PLANA

4. UVJETI ZA KORIŠTENJE, UREĐENJE I ZAŠTITU PROSTORA
4b Procedure urbano-prostornog uređenja

ZAGREB-5

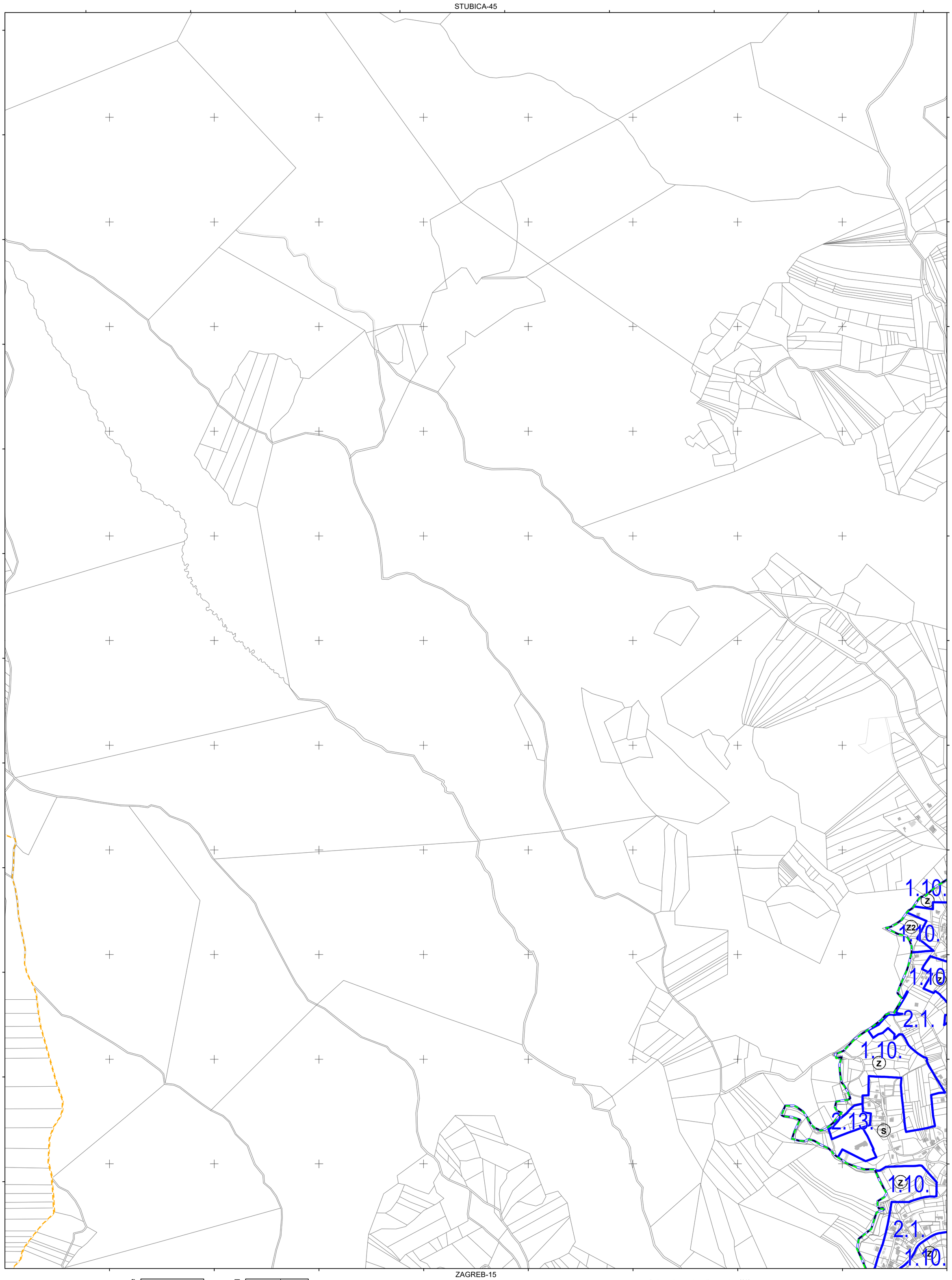

katastarske općine: MARKUŠEVEC

podjela listova HTRS96/TM: 5-12-2-105-9, 5-13-2-105-9, 5-17-2-105-9, 5-18-2-105-9

100 50 0 100 200 300 400 500

MJERILO 1:5,000

Podloga: katastarska podloga, prosinac 2016
Gradski ured za katastar i geodetske poslove Grada Zagreba

Nositelj izrade: Gradski ured za strategijsko planiranje i razvoj Grada

Stručni izrađivač: Zavod za prostorno uređenje Grada Zagreba

Odluka o izradi: Odluka o izradi izmjena i dopuna Generalnog urbanističkog plana grada Zagreba (Službeni glasnik 15/15, 12/16)

Koordinatni sistem: HTRS96 Croatia TM
Projekcija: Transverse Mercator
Datum: Croatian Terrestrial Reference System
Mjerna jedinica: Metar

GENERALNI URBANISTIČKI PLAN GRADA ZAGREBA - IZMJENE I DOPUNE 2019.

KONAČNI PRIJEDLOG PLANA

4. UVJETI ZA KORIŠTENJE, UREĐENJE I ZAŠTITU PROSTORA
4b Procedure urbano-prostornog uređenja

ZAGREB-6

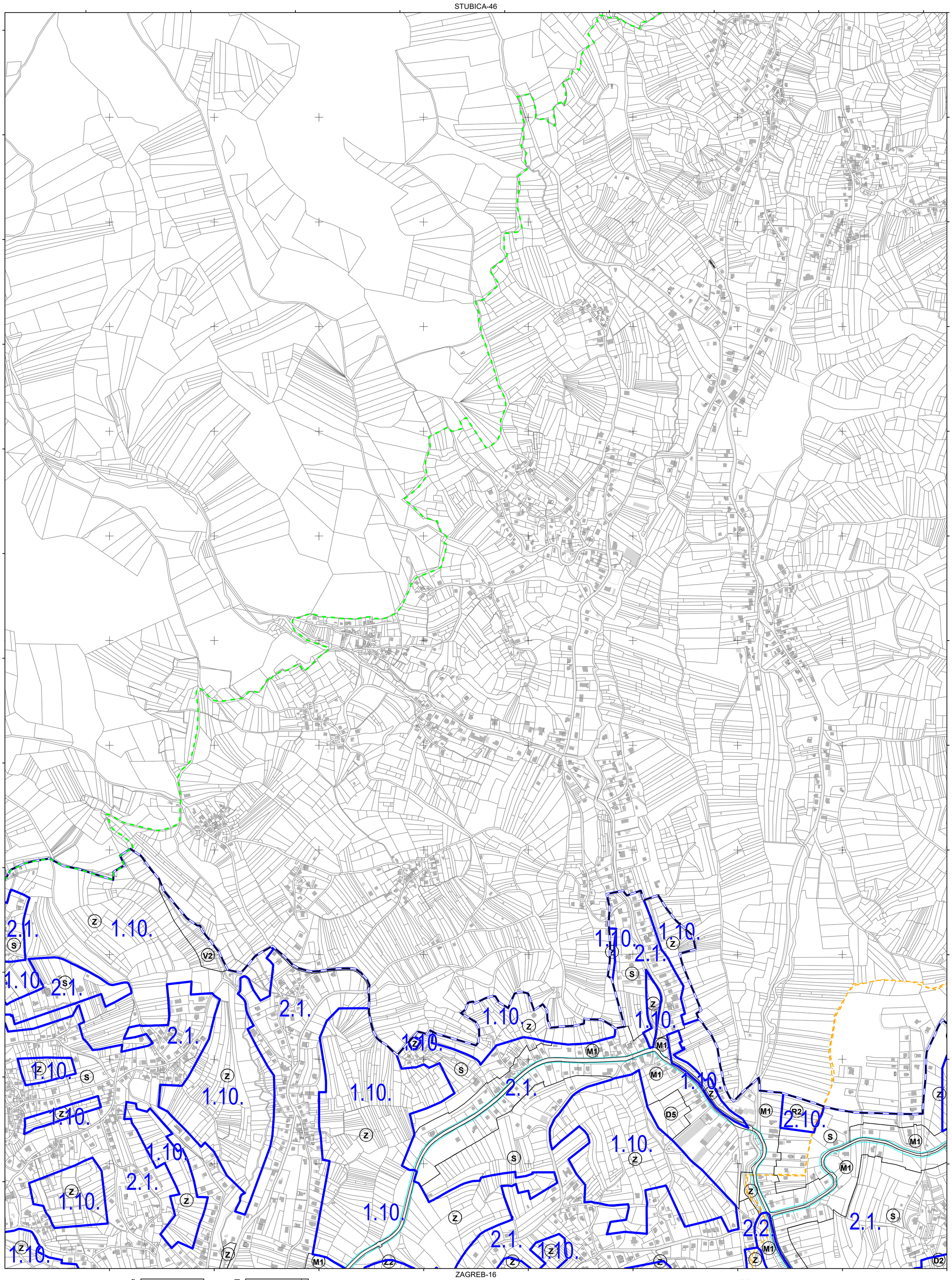

katastarske općine

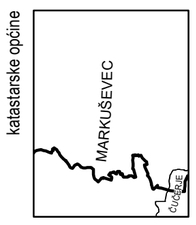

podjela listova HTRS96/TM

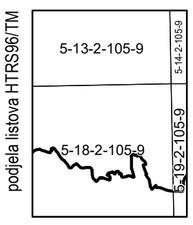

100 50 0 100 200 300 400 500

MJERILO 1:5,000

Podloga: katastarska podloga, prosinac 2016
Gradski ured za katastar i geodetske poslove Grada Zagreba

Nositelj izrade: Gradski ured za strategijsko planiranje i razvoj Grada

Stručni izrađivač: Zavod za prostorno uređenje Grada Zagreba

Odluka o izradi: Odluka o izradi izmjena i dopuna Generalnog urbanističkog plana grada Zagreba (Službeni glasnik 15/15, 12/16)

Koordinatni sistem: HTRS96 Croatia TM
Projekcija: Transverse Mercator
Datum: Croatian Terrestrial Reference System
Mjerna jedinica: Metar

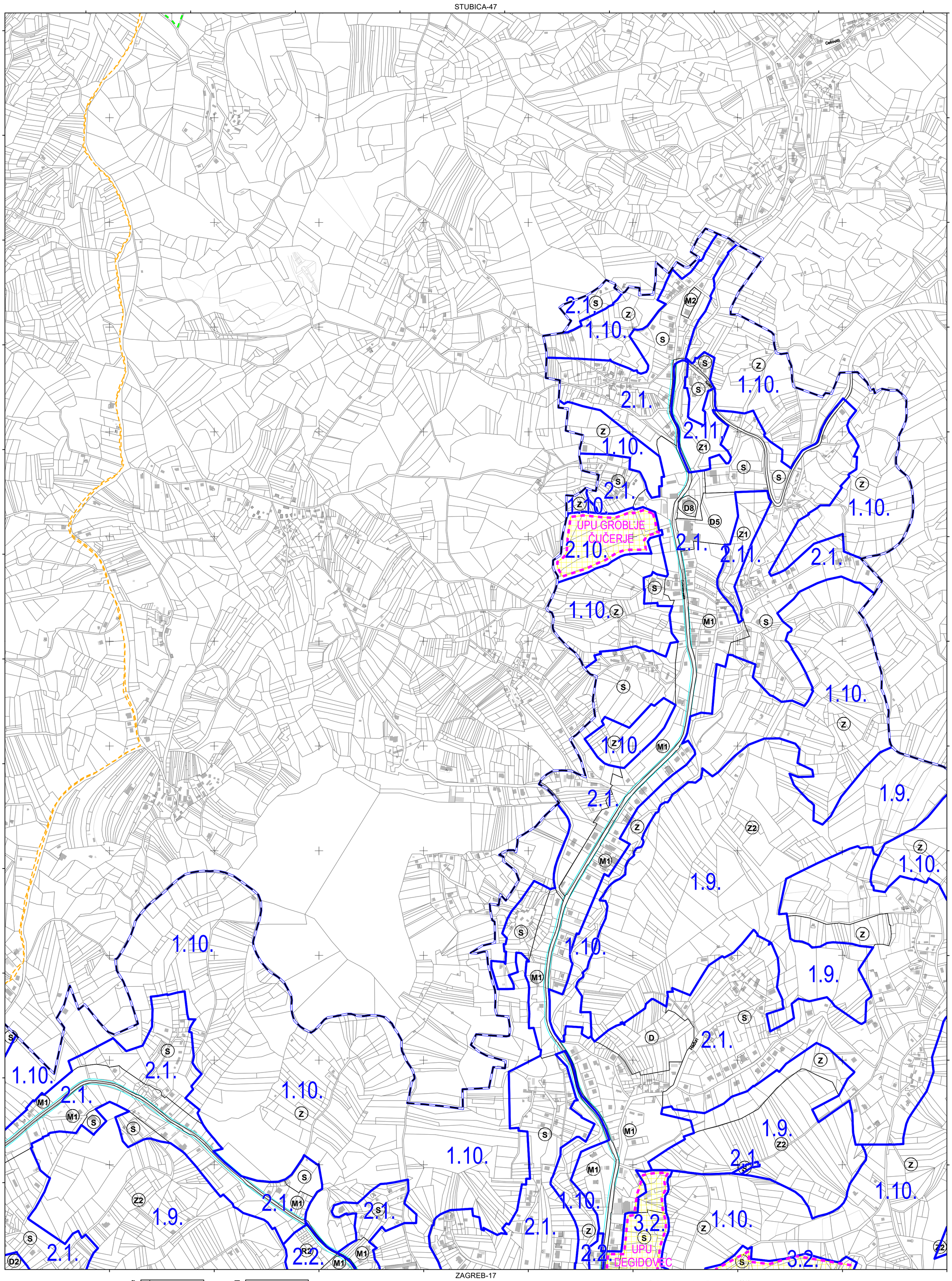

katastarske općine

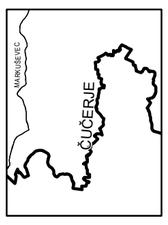

podjela listova HTRS96/TM

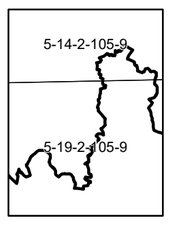

100 50 0 100 200 300 400 500

MJERILO 1:5,000

Podloga: katastarska podloga, prosinac 2016
Gradski ured za katastar i geodetske poslove Grada Zagreba

Nositelj izrade: Gradski ured za strategijsko planiranje i razvoj Grada

Stručni izrađivač: Zavod za prostorno uređenje Grada Zagreba

Odluka o izradi: Odluka o izradi izmjena i dopuna Generalnog urbanističkog plana grada Zagreba (Službeni glasnik 15/15, 12/16)

Koordinatni sistem: HTRS96 Croatia TM
Projekcija: Transverse Mercator
Datum: Croatian Terrestrial Reference System
Mjerna jedinica: Metar

GENERALNI URBANISTIČKI PLAN GRADA ZAGREBA - IZMJENE I DOPUNE 2019.

KONAČNI PRIJEDLOG PLANA

4. UVJETI ZA KORIŠTENJE, UREĐENJE I ZAŠTITU PROSTORA
4b Procedure urbano-prostornog uređenja

ZAGREB-8

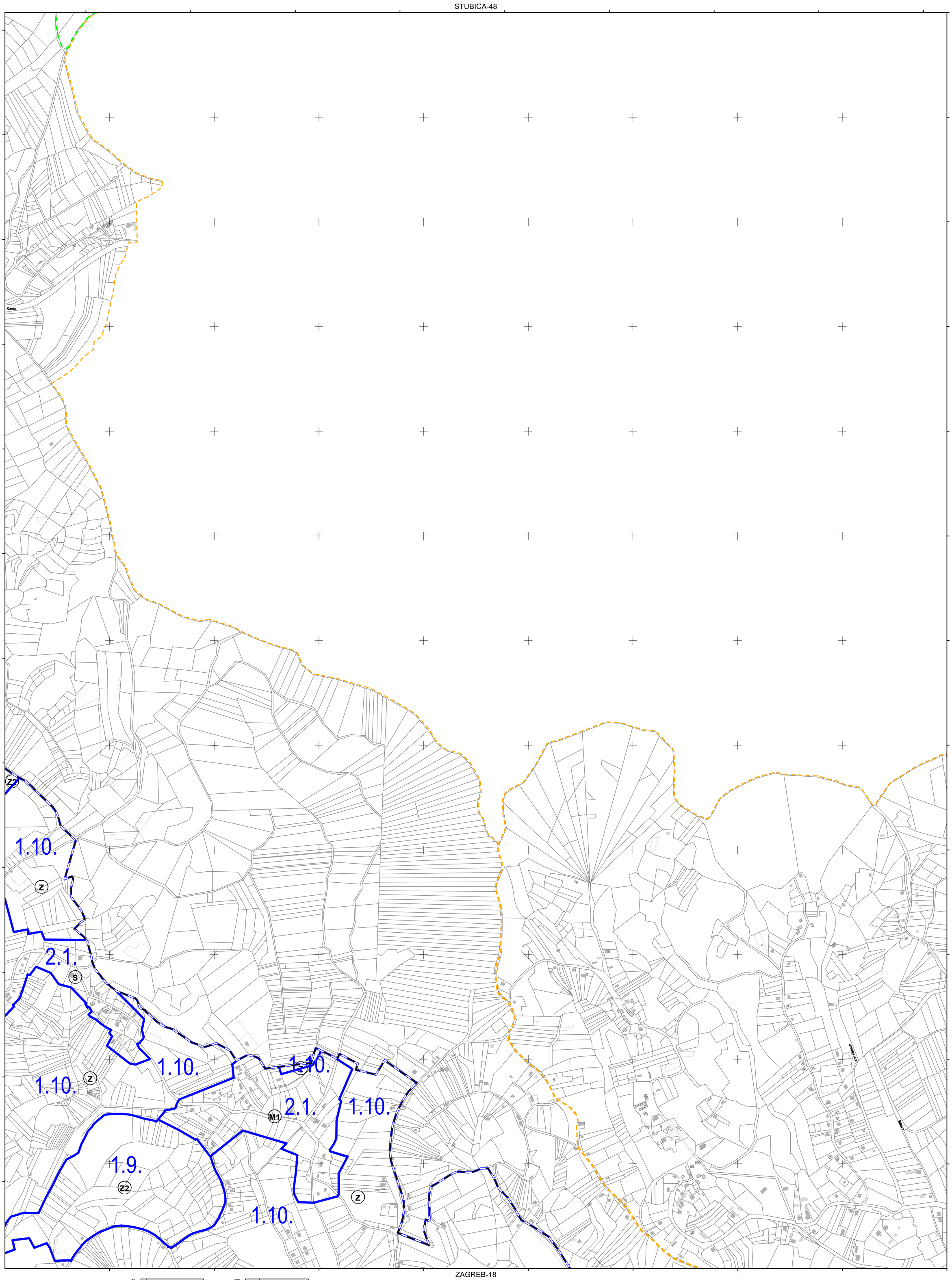

katastarske općine

podjela listova HTRS96/TM

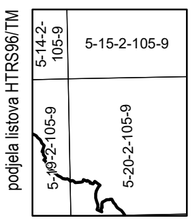

100 50 0 100 200 300 400 500

MJERILO 1:5,000

Podloga: katastarska podloga, prosinac 2016
Gradski ured za katastar i geodetske poslove Grada Zagreba

Nositelj izrade: Gradski ured za strategijsko planiranje i razvoj Grada

Stručni izrađivač: Zavod za prostorno uređenje Grada Zagreba

Odluka o izradi: Odluka o izradi izmjena i dopuna Generalnog urbanističkog plana grada Zagreba (Službeni glasnik 15/15, 12/16)

Koordinatni sistem: HTRS96 Croatia TM
Projekcija: Transverse Mercator
Datum: Croatian Terrestrial Reference System
Mjerna jedinica: Metar

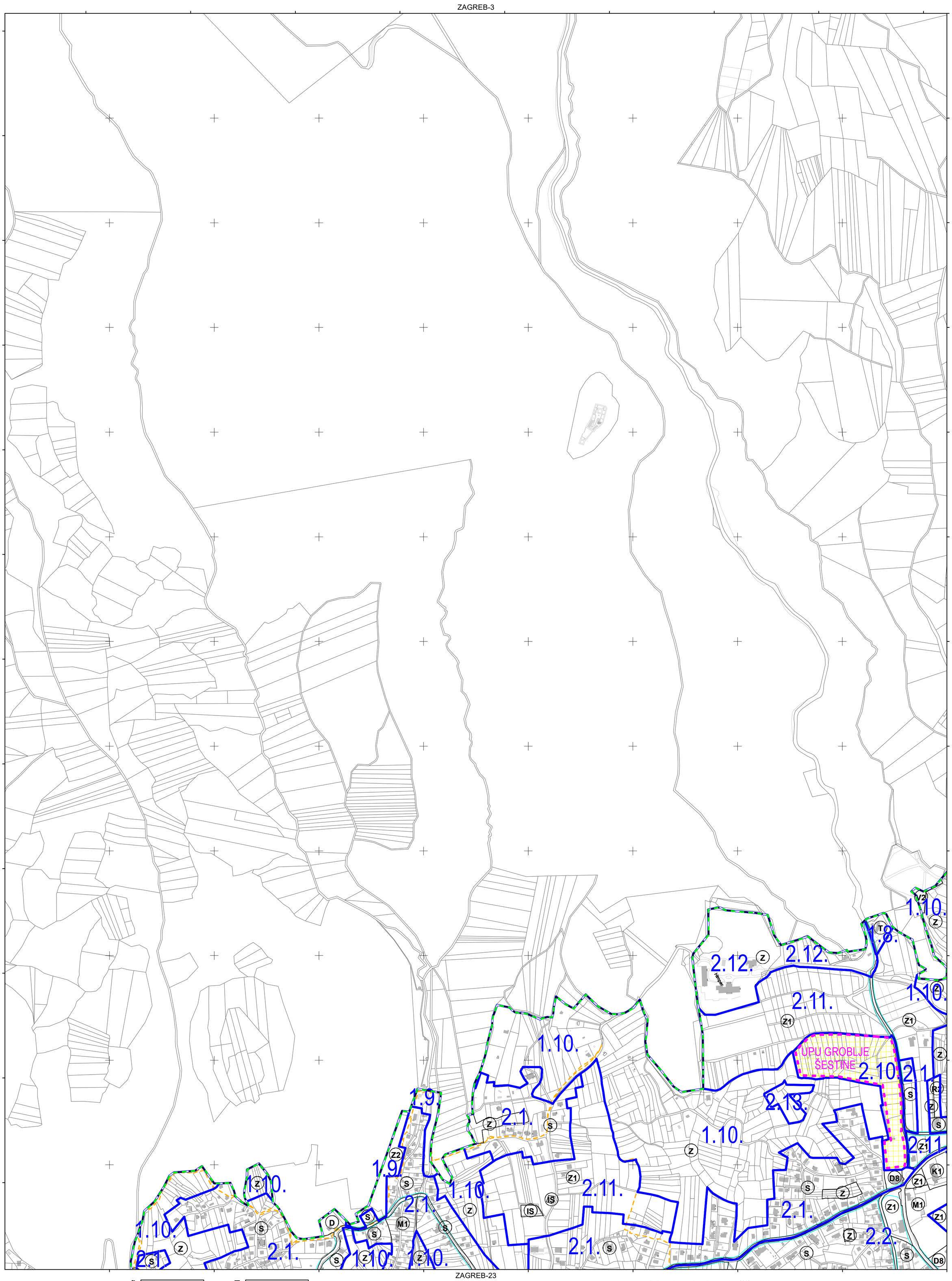

katastarske općine



podjela listova HTRS96/TM

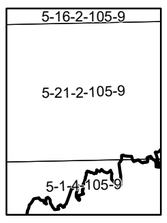

100 50 0 100 200 300 400 500

MJERILO 1:5,000

Podloga: katastarska podloga, prosinac 2016
Gradski ured za katastar i geodetske poslove Grada Zagreba

Nositelj izrade: Gradski ured za strategijsko planiranje i razvoj Grada

Stručni izrađivač: Zavod za prostorno uređenje Grada Zagreba

Odluka o izradi: Odluka o izradi izmjena i dopuna Generalnog urbanističkog plana grada Zagreba (Službeni glasnik 15/15, 12/16)

Koordinatni sistem: HTRS96 Croatia TM
Projekcija: Transverse Mercator
Datum: Croatian Terrestrial Reference System
Mjerna jedinica: Metar

GENERALNI URBANISTIČKI PLAN GRADA ZAGREBA - IZMJENE I DOPUNE 2019.

KONAČNI PRIJEDLOG PLANA

4. UVJETI ZA KORIŠTENJE, UREĐENJE I ZAŠTITU PROSTORA
4b Procedure urbano-prostornog uređenja

ZAGREB-14

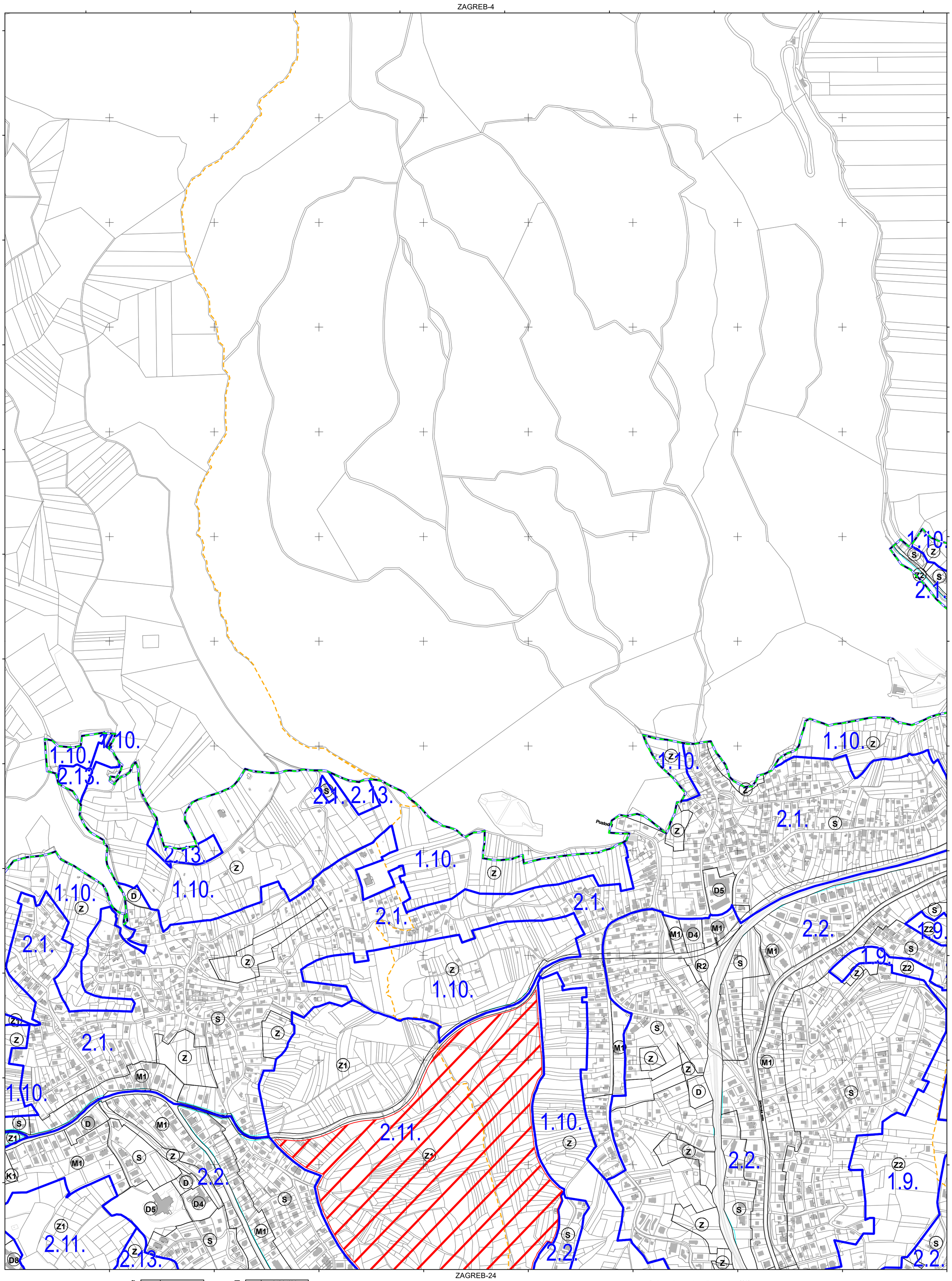

katastarske općine

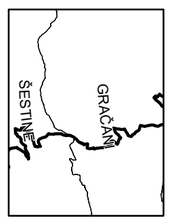

podjela listova HTRS96/TM

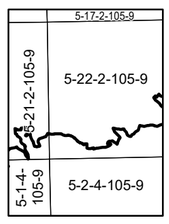

100 50 0 100 200 300 400 500

MJERILO 1:5,000

Podloga: katastarska podloga, prosinac 2016
Gradski ured za katastar i geodetske poslove Grada Zagreba

Nositelj izrade: Gradski ured za strategijsko planiranje i razvoj Grada

Stručni izrađivač: Zavod za prostorno uređenje Grada Zagreba

Odluka o izradi: Odluka o izradi izmjena i dopuna Generalnog urbanističkog plana grada Zagreba (Službeni glasnik 15/15, 12/16)

Koordinatni sistem: HTRS96 Croatia TM
Projekcija: Transverse Mercator
Datum: Croatian Terrestrial Reference System
Mjerna jedinica: Metar

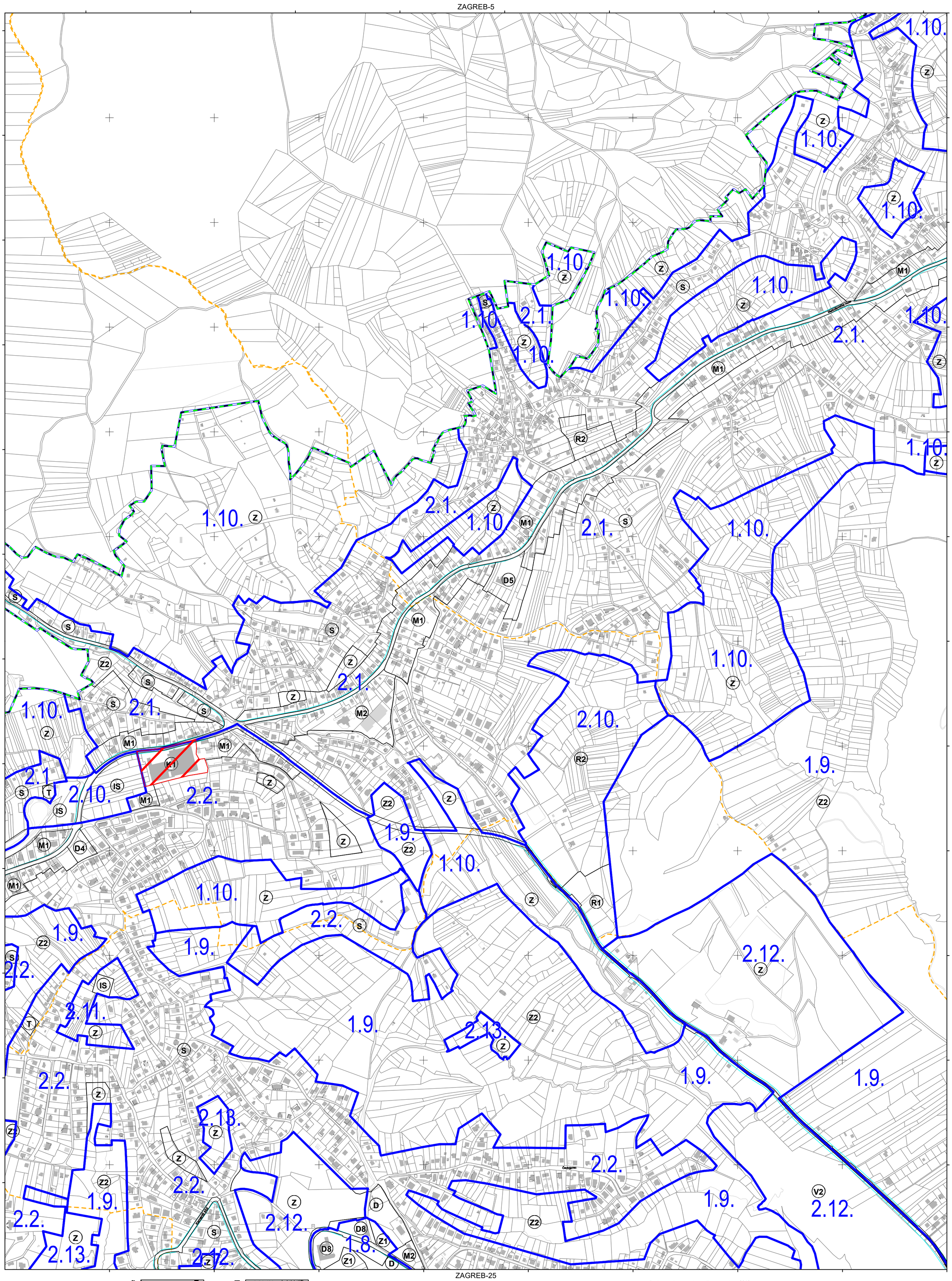

katastarske općine

podjela listova HTRS96/TM

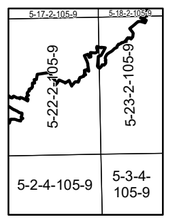

100 50 0 100 200 300 400 500

MJERILO 1:5,000

Podloga: katastarska podloga, prosinac 2016
Gradski ured za katastar i geodetske poslove Grada Zagreba

Nositelj izrade: Gradski ured za strategijsko planiranje i razvoj Grada

Stručni izrađivač: Zavod za prostorno uređenje Grada Zagreba

Odluka o izradi: Odluka o izradi izmjena i dopuna Generalnog urbanističkog plana grada Zagreba (Službeni glasnik 15/15, 12/16)

Koordinatni sistem: HTRS96 Croatia TM
Projekcija: Transverse Mercator
Datum: Croatian Terrestrial Reference System
Mjerna jedinica: Metar

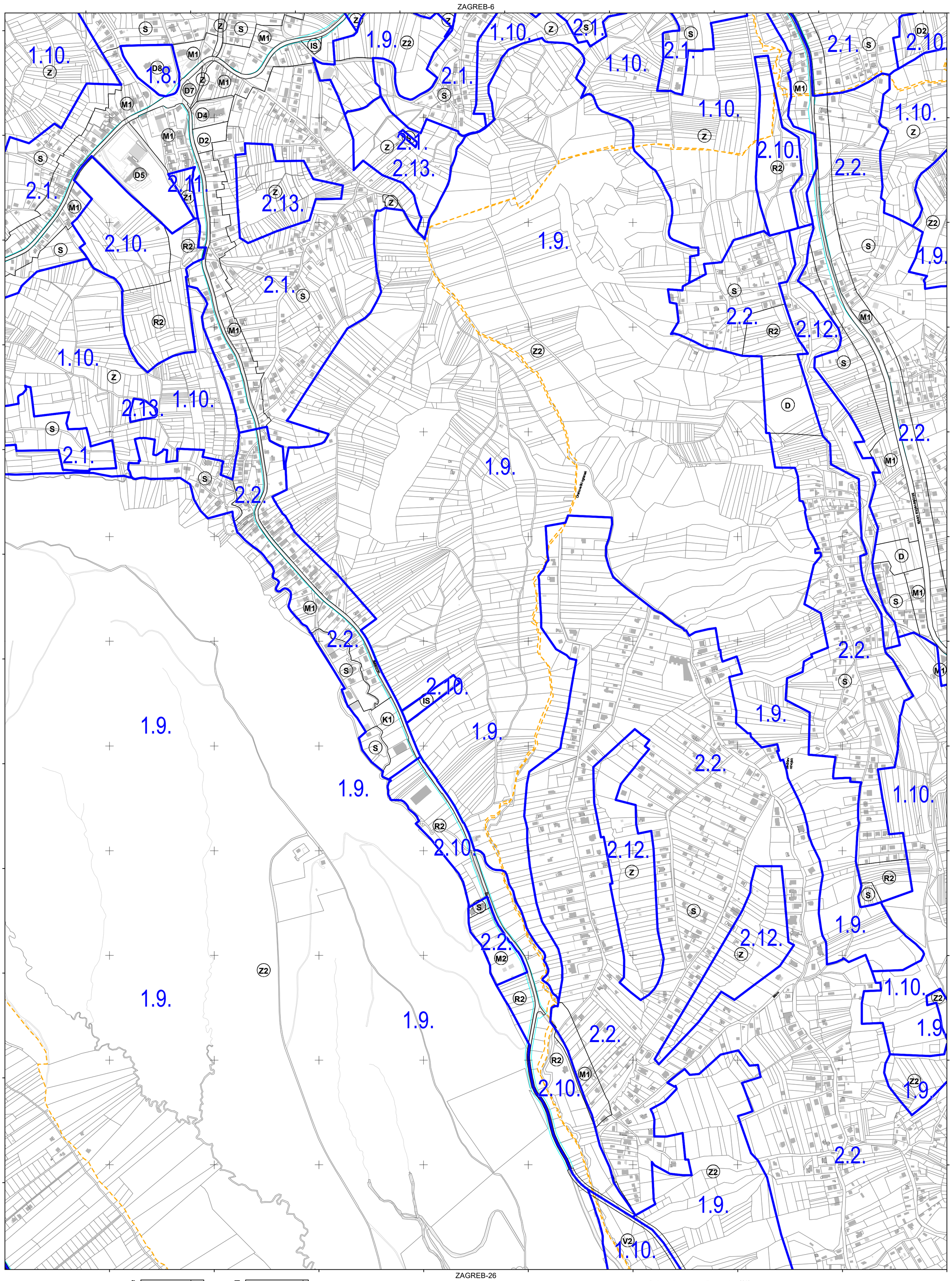

katastarske općine

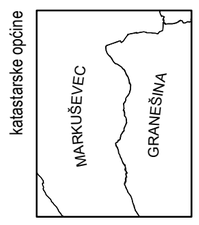

podjela listova HTRS96/TM

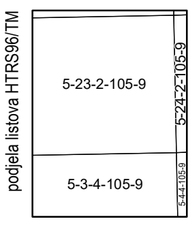

100 50 0 100 200 300 400 500

MJERILO 1:5,000

Podloga: katastarska podloga, prosinac 2016
Gradski ured za katastar i geodetske poslove Grada Zagreba

Nositelj izrade: Gradski ured za strategijsko planiranje i razvoj Grada

Stručni izrađivač: Zavod za prostorno uređenje Grada Zagreba

Odluka o izradi: Odluka o izradi izmjena i dopuna Generalnog urbanističkog plana grada Zagreba (Službeni glasnik 15/15, 12/16)

Koordinatni sistem: HTRS96 Croatia TM
Projekcija: Transverse Mercator
Datum: Croatian Terrestrial Reference System
Mjerna jedinica: Metar

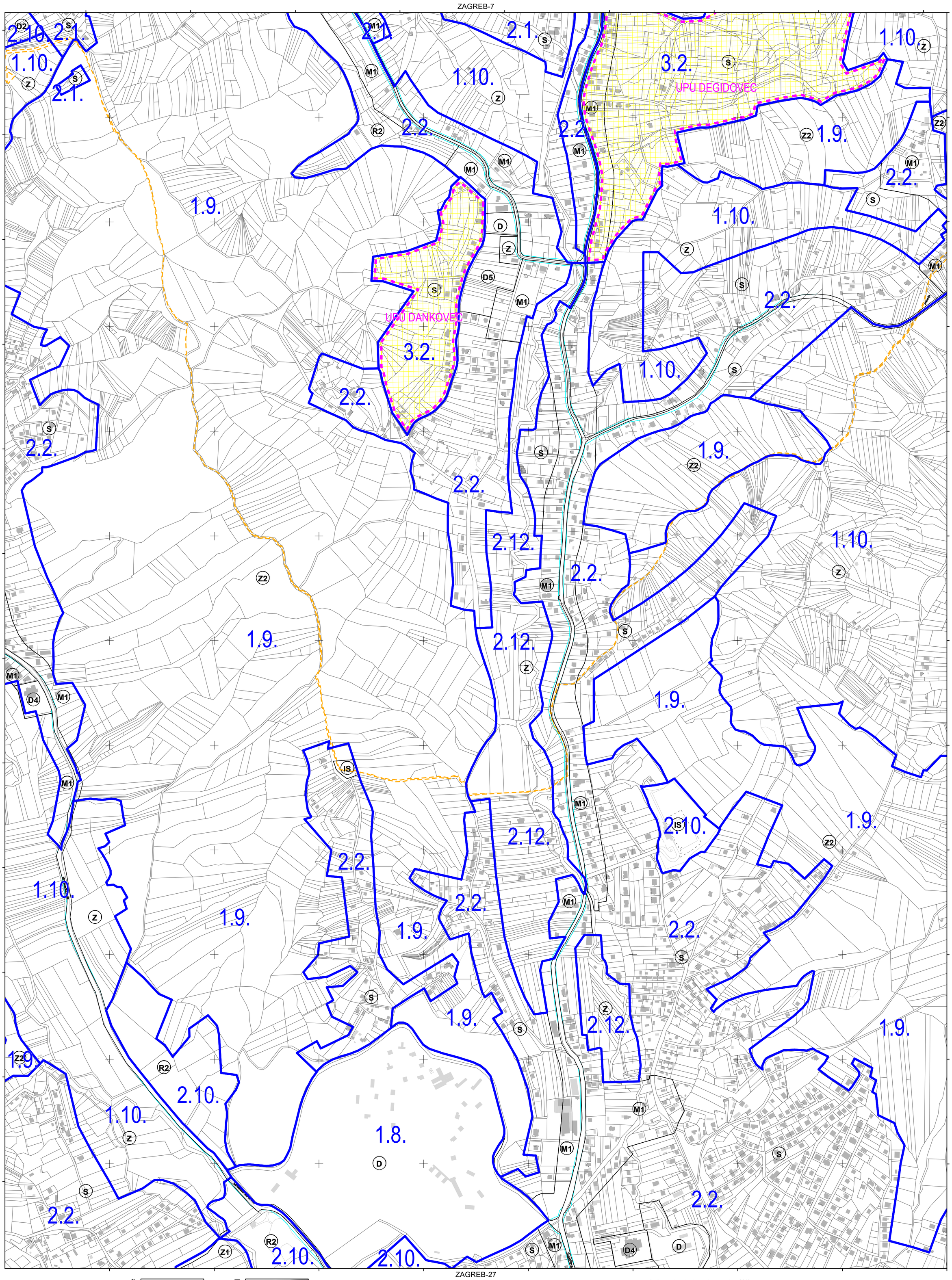

katastarske općine

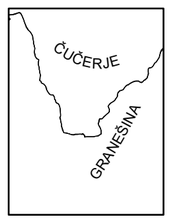

podjela listova HTRS96/TM

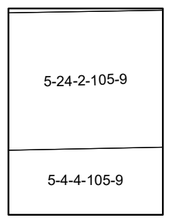

100 50 0 100 200 300 400 500

MJERILO 1:5,000

Podloga: katastarska podloga, prosinac 2016
Gradski ured za katastar i geodetske poslove Grada Zagreba

Nositelj izrade: Gradski ured za strategijsko planiranje i razvoj Grada

Stručni izrađivač: Zavod za prostorno uređenje Grada Zagreba

Odluka o izradi: Odluka o izradi izmjena i dopuna Generalnog urbanističkog plana grada Zagreba (Službeni glasnik 15/15, 12/16)

Koordinatni sistem: HTRS96 Croatia TM
Projekcija: Transverse Mercator
Datum: Croatian Terrestrial Reference System
Mjerna jedinica: Metar

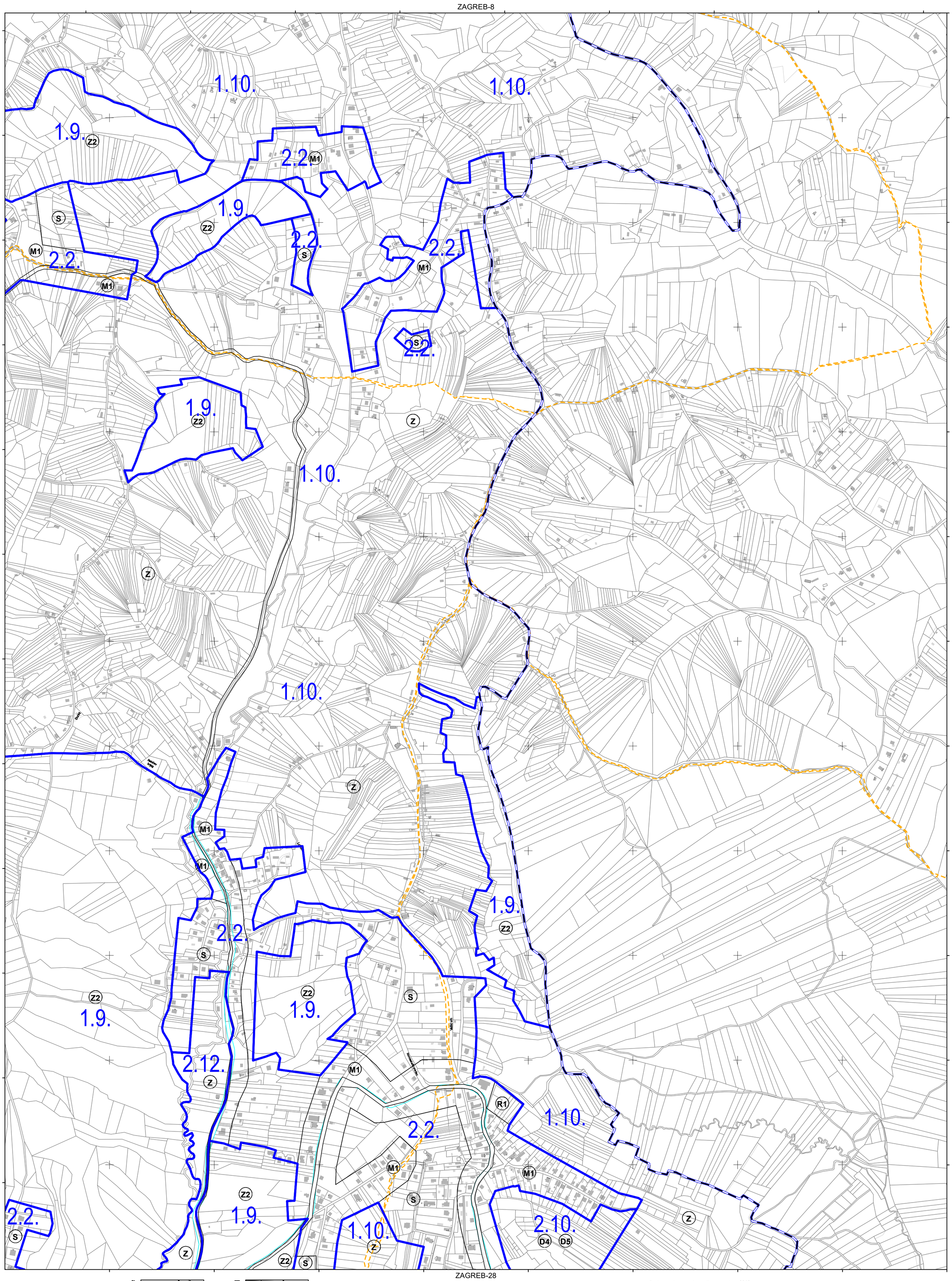

katastarske općine

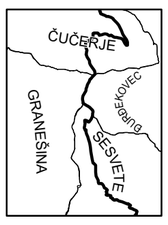

podjela listova HTRS96/TM

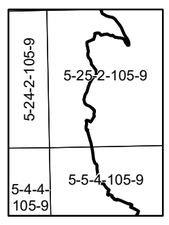

100 50 0 100 200 300 400 500

MJERILO 1:5,000

Podloga: katastarska podloga, prosinac 2016
Gradski ured za katastar i geodetske poslove Grada Zagreba

Nositelj izrade: Gradski ured za strategijsko planiranje i razvoj Grada

Stručni izrađivač: Zavod za prostorno uređenje Grada Zagreba

Odluka o izradi: Odluka o izradi izmjena i dopuna Generalnog urbanističkog plana grada Zagreba (Službeni glasnik 15/15, 12/16)

Koordinatni sistem: HTRS96 Croatia TM
Projekcija: Transverse Mercator
Datum: Croatian Terrestrial Reference System
Mjerna jedinica: Metar

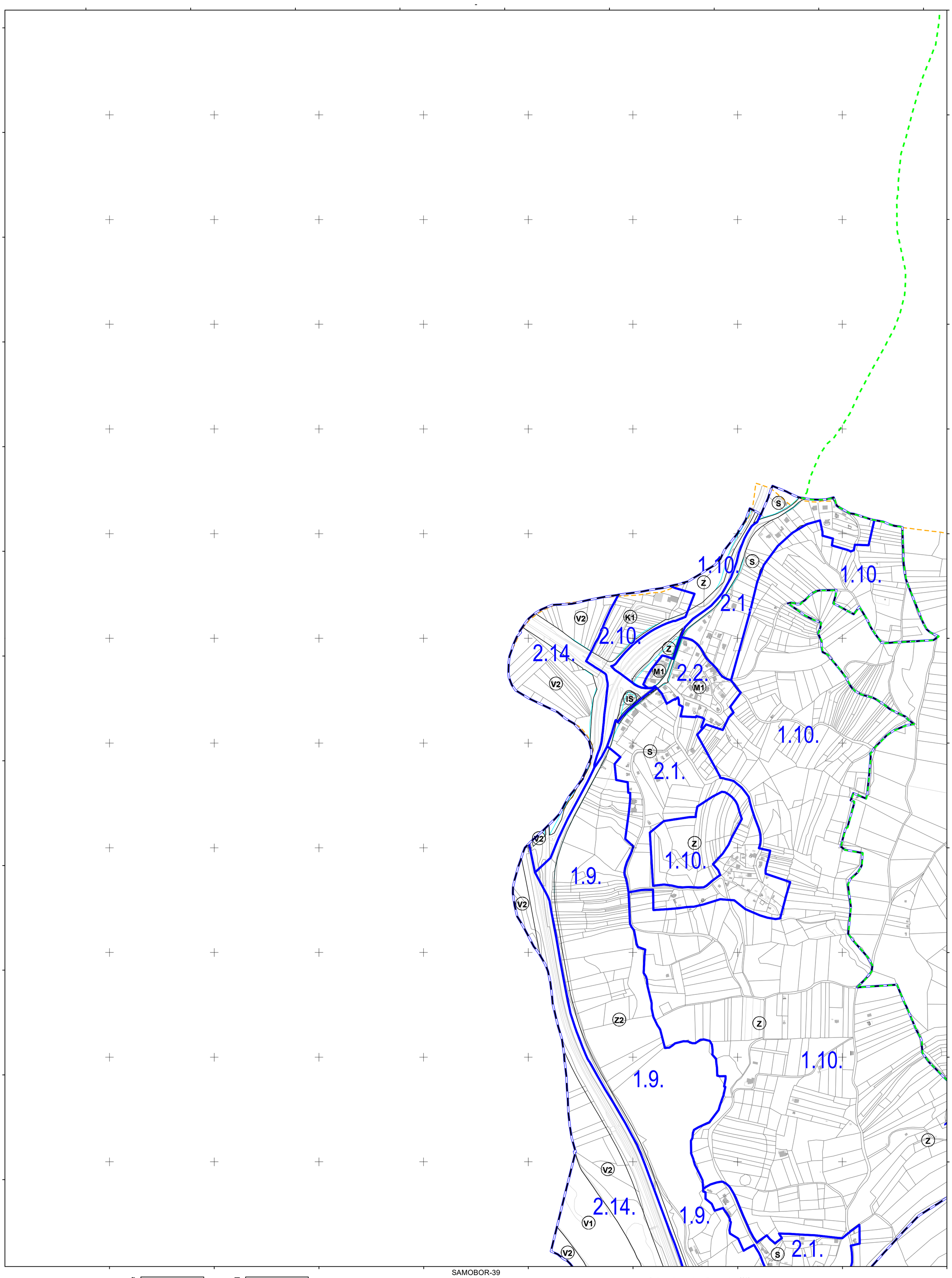

katastarske općine

podjela listova HTRS96/TM

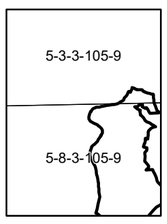

100 50 0 100 200 300 400 500

MJERILO 1:5,000

Podloga: katastarska podloga, prosinac 2016
Gradski ured za katastar i geodetske poslove Grada Zagreba

Nositelj izrade: Gradski ured za strategijsko planiranje i razvoj Grada

Stručni izrađivač: Zavod za prostorno uređenje Grada Zagreba

Odluka o izradi: Odluka o izradi izmjena i dopuna Generalnog urbanističkog plana grada Zagreba (Službeni glasnik 15/15, 12/16)

Koordinatni sistem: HTRS96 Croatia TM
Projekcija: Transverse Mercator
Datum: Croatian Terrestrial Reference System
Mjerna jedinica: Metar

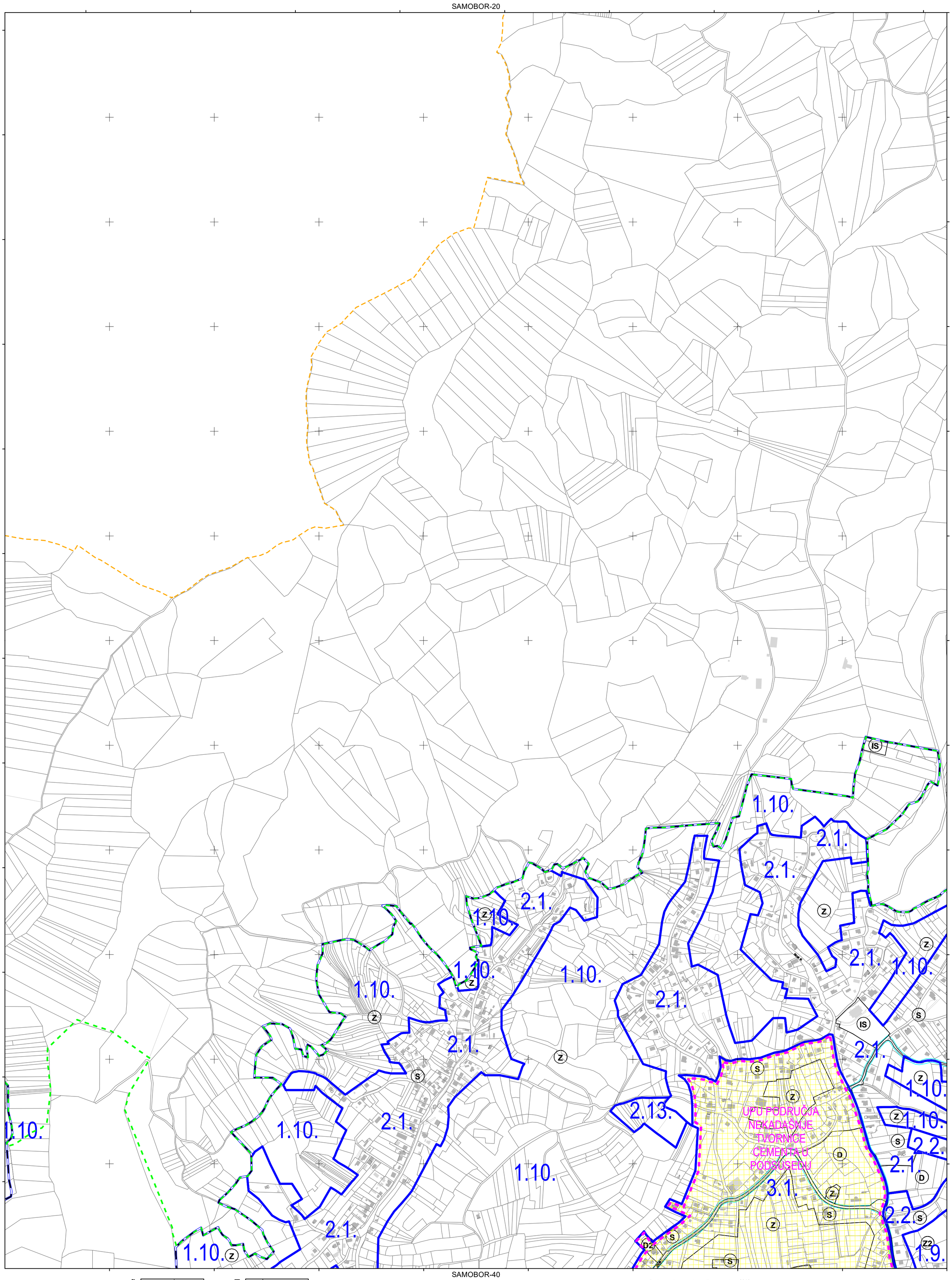

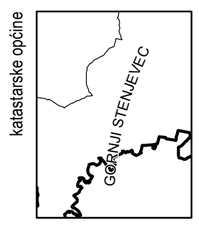

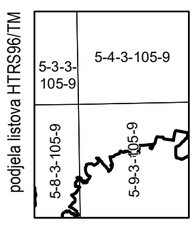

100 50 0 100 200 300 400 500

MJERILO 1:5,000

Podloga: katastarska podloga, prosinac 2016
Gradski ured za katastar i geodetske poslove Grada Zagreba

Nositelj izrade: Gradski ured za strategijsko planiranje i razvoj Grada

Stručni izrađivač: Zavod za prostorno uređenje Grada Zagreba

Odluka o izradi: Odluka o izradi izmjena i dopuna Generalnog urbanističkog plana grada Zagreba (Službeni glasnik 15/15, 12/16)

Koordinatni sistem: HTRS96 Croatia TM
Projekcija: Transverse Mercator
Datum: Croatian Terrestrial Reference System
Mjerna jedinica: Metar

ZAGREB-11

SAMOBOR-30

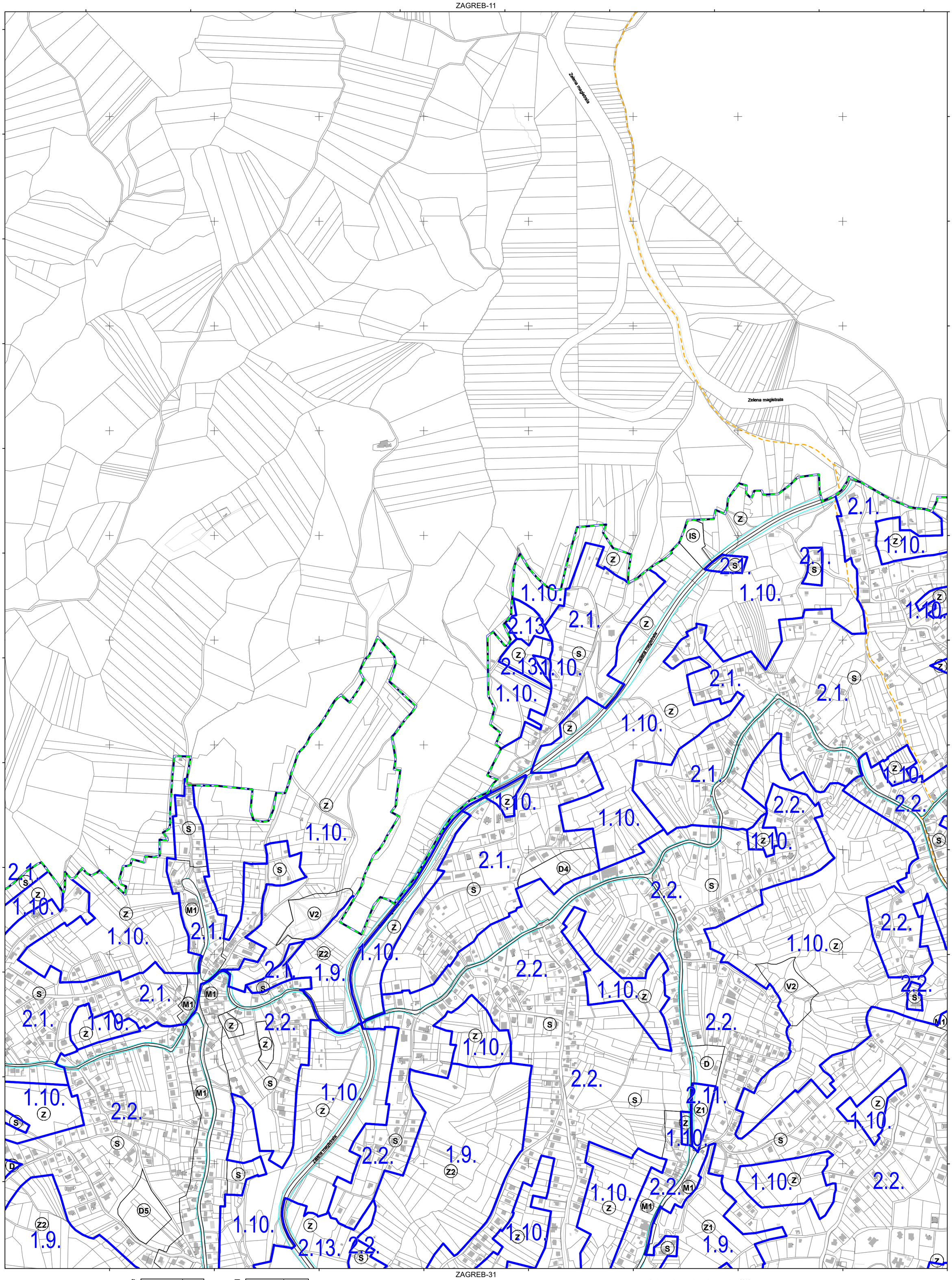

ZAGREB-22

ZAGREB-31

katastarske općine

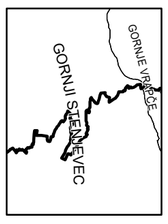

podjela listova HTRS96/TM

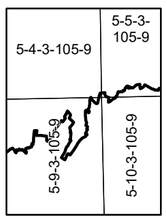

100 50 0 100 200 300 400 500

MJERILO 1:5,000

Podloga: katastarska podloga, prosinac 2016
Gradski ured za katastar i geodetske poslove Grada Zagreba

Nositelj izrade: Gradski ured za strategijsko planiranje i razvoj Grada

Stručni izrađivač: Zavod za prostorno uređenje Grada Zagreba

Odluka o izradi: Odluka o izradi izmjena i dopuna Generalnog urbanističkog plana grada Zagreba (Službeni glasnik 15/15, 12/16)

Koordinatni sistem: HTRS96 Croatia TM
Projekcija: Transverse Mercator
Datum: Croatian Terrestrial Reference System
Mjerna jedinica: Metar

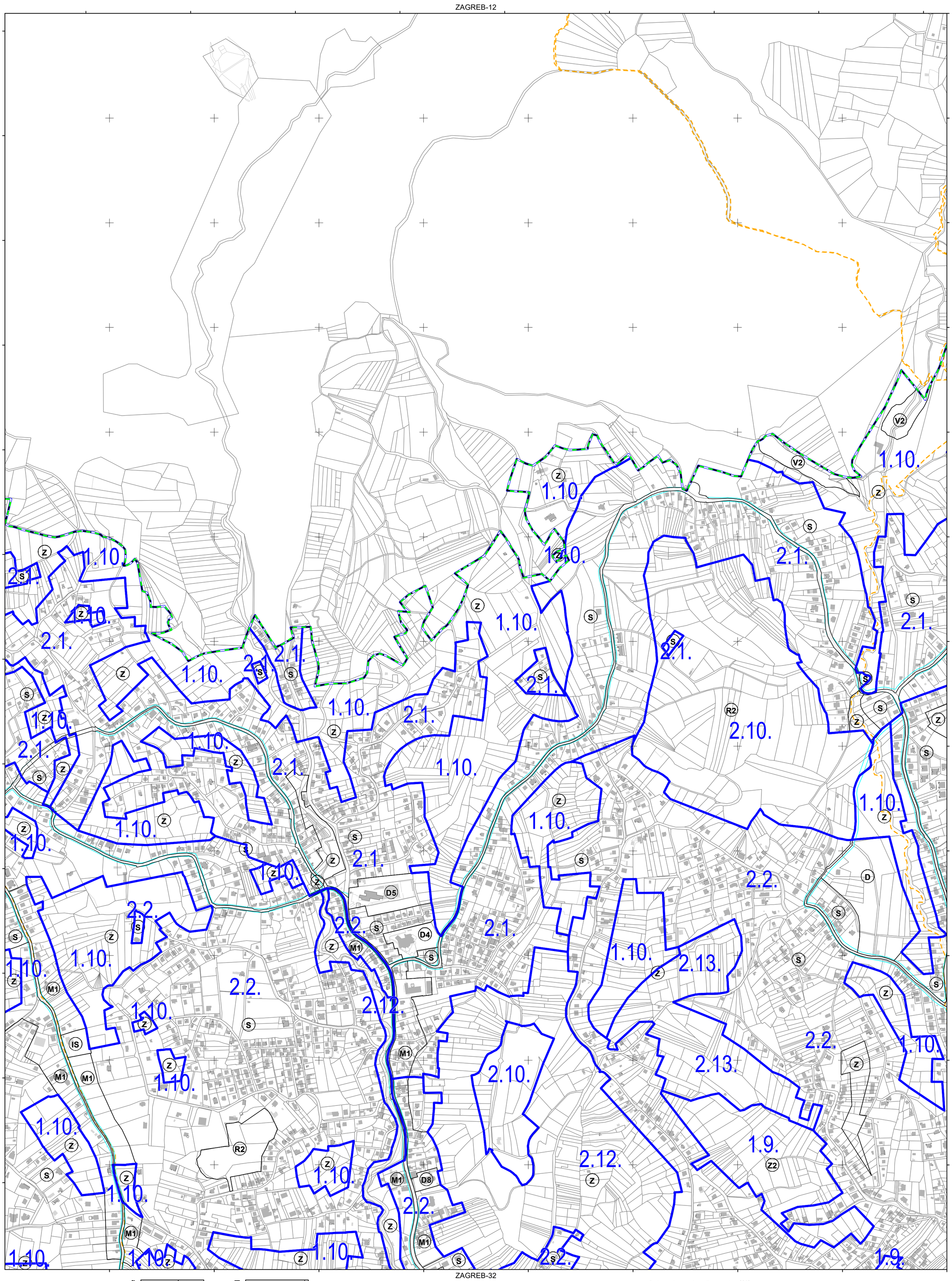

katastarske općine

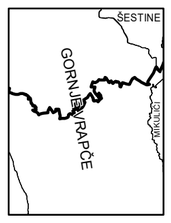

podjela listova HTRS96/TM

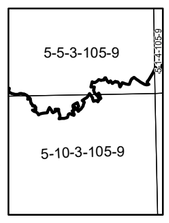

100 50 0 100 200 300 400 500

MJERILO 1:5,000

Podloga: katastarska podloga, prosinac 2016
Gradski ured za katastar i geodetske poslove Grada Zagreba

Nositelj izrade: Gradski ured za strategijsko planiranje i razvoj Grada

Stručni izrađivač: Zavod za prostorno uređenje Grada Zagreba

Odluka o izradi: Odluka o izradi izmjena i dopuna Generalnog urbanističkog plana grada Zagreba (Službeni glasnik 15/15, 12/16)

Koordinatni sistem: HTRS96 Croatia TM
Projekcija: Transverse Mercator
Datum: Croatian Terrestrial Reference System
Mjerna jedinica: Metar

ZAGREB-13

ZAGREB-22

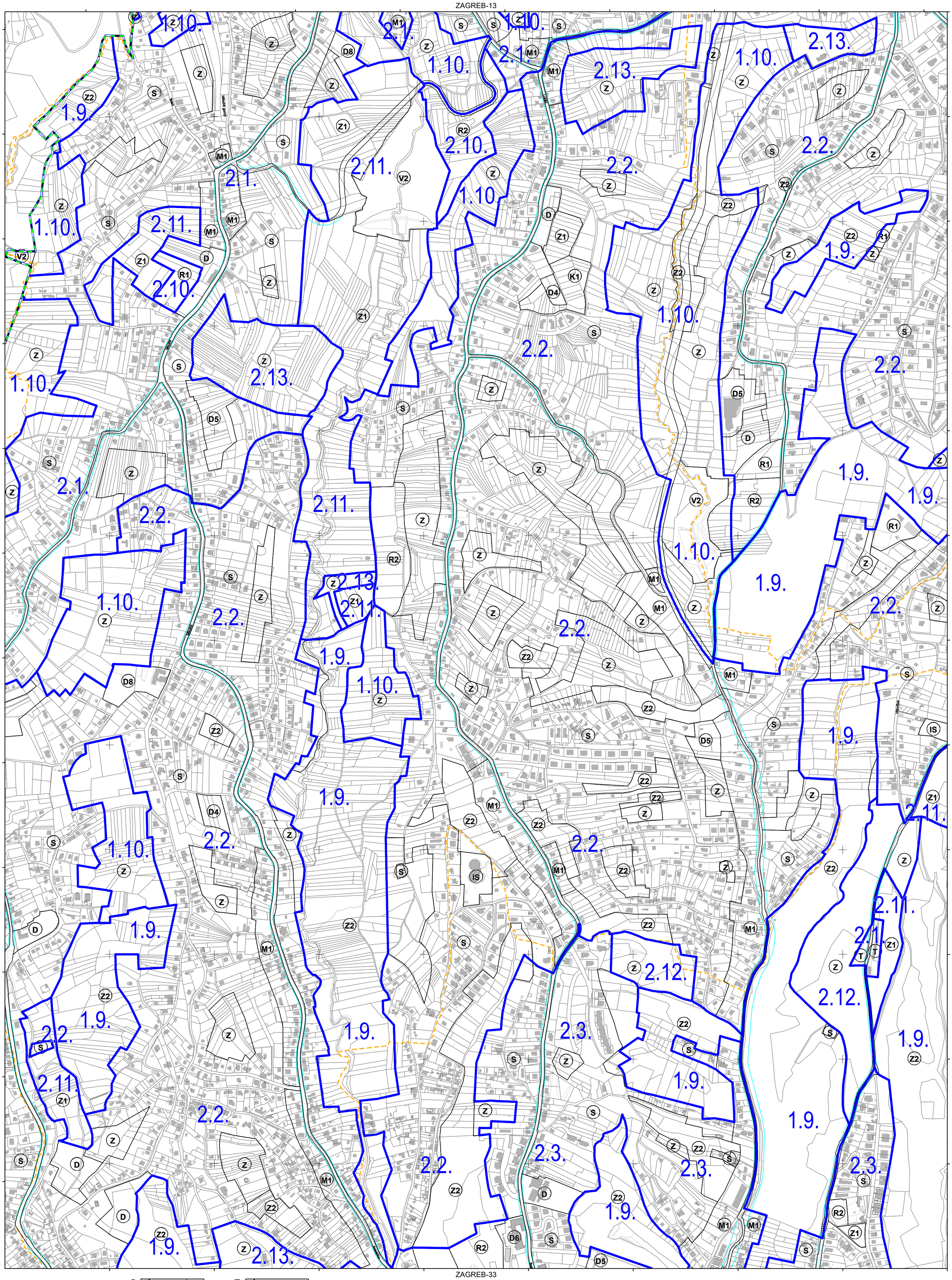

ZAGREB-24

ZAGREB-33

katastarske općine

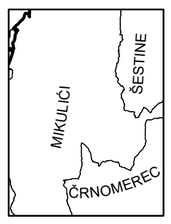

podjela listova HTRS96/TM

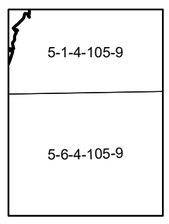

100 50 0 100 200 300 400 500

MJERILO 1:5,000

Podloga: katastarska podloga, prosinac 2016
Gradski ured za katastar i geodetske poslove Grada Zagreba

Nositelj izrade: Gradski ured za strategijsko planiranje i razvoj Grada

Stručni izrađivač: Zavod za prostorno uređenje Grada Zagreba

Odluka o izradi: Odluka o izradi izmjena i dopuna Generalnog urbanističkog plana grada Zagreba (Službeni glasnik 15/15, 12/16)

Koordinatni sistem: HTRS96 Croatia TM
Projekcija: Transverse Mercator
Datum: Croatian Terrestrial Reference System
Mjerna jedinica: Metar

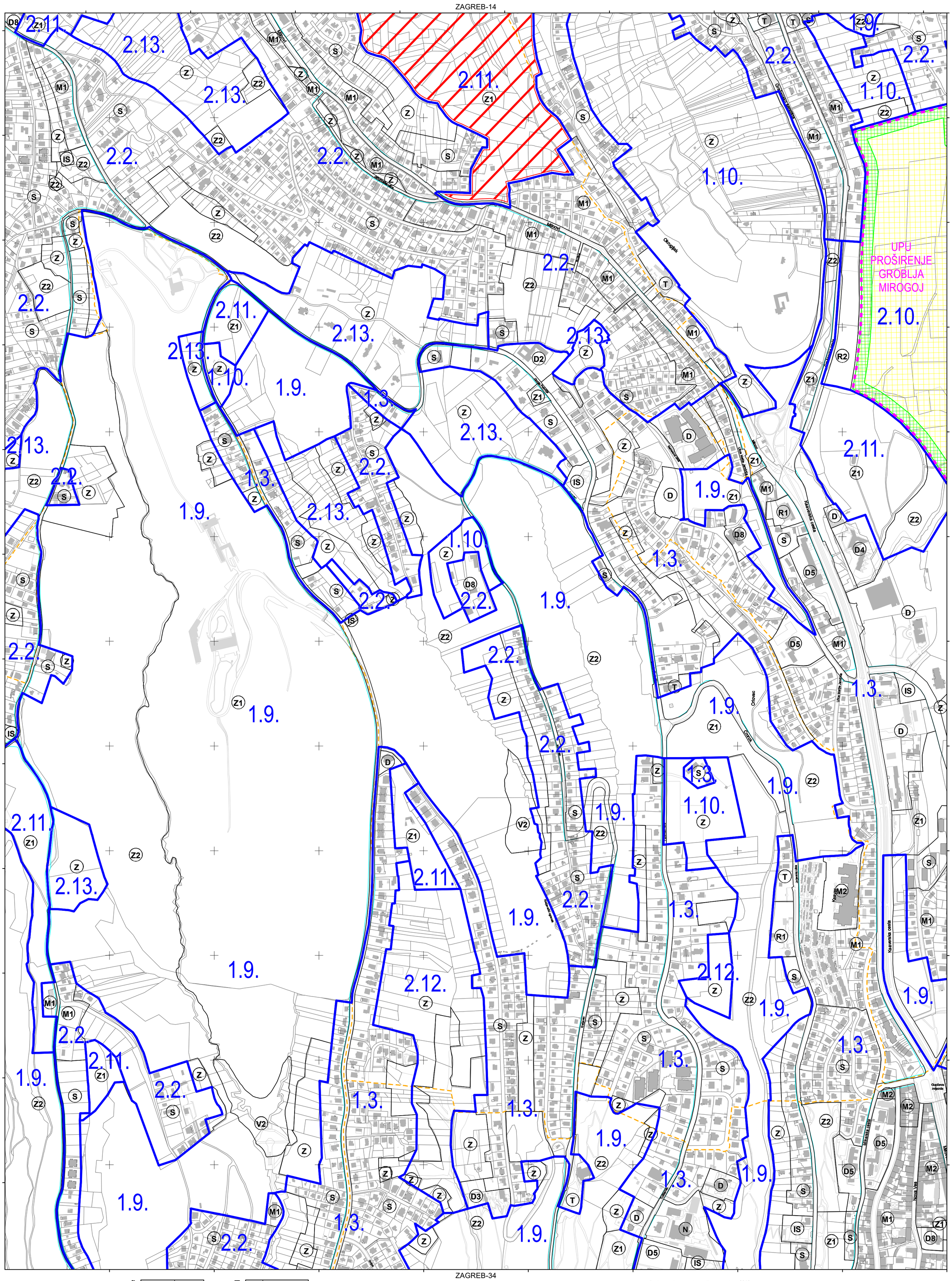

katastarske općine

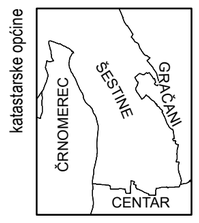

podjela listova HTRS96/TM

5-1-4-105-9	5-2-4-105-9
5-6-4-105-9	5-7-4-105-9

100 50 0 100 200 300 400 500

MJERILO 1:5,000

Podloga: katastarska podloga, prosinac 2016
Gradski ured za katastar i geodetske poslove Grada Zagreba

Nositelj izrade: Gradski ured za strategijsko planiranje i razvoj Grada

Stručni izrađivač: Zavod za prostorno uređenje Grada Zagreba

Odluka o izradi: Odluka o izradi izmjena i dopuna Generalnog urbanističkog plana grada Zagreba (Službeni glasnik 15/15, 12/16)

Koordinatni sistem: HTRS96 Croatia TM
Projekcija: Transverse Mercator
Datum: Croatian Terrestrial Reference System
Mjerna jedinica: Metar

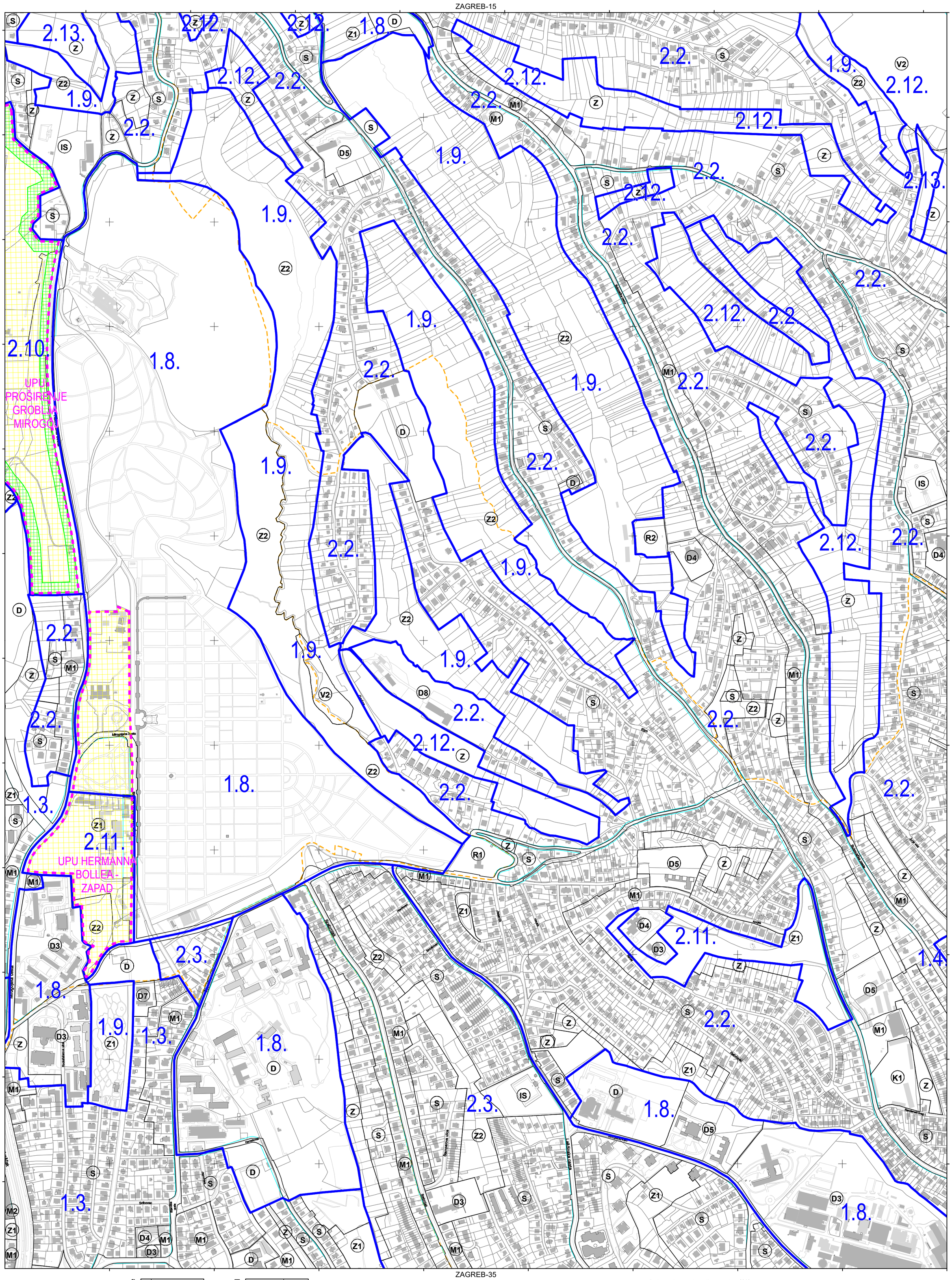

katastarske općine

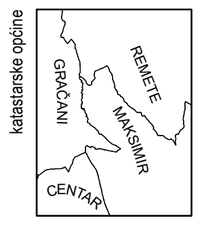

podjela listova HTRS96/TM

5-2-4-105-9	5-3-4-105-9
5-7-4-105-9	5-8-4-105-9

100 50 0 100 200 300 400 500

MJERILO 1:5,000

Podloga: katastarska podloga, prosinac 2016
Gradski ured za katastar i geodetske poslove Grada Zagreba

Nositelj izrade: Gradski ured za strategijsko planiranje i razvoj Grada

Stručni izrađivač: Zavod za prostorno uređenje Grada Zagreba

Odluka o izradi: Odluka o izradi izmjena i dopuna Generalnog urbanističkog plana grada Zagreba (Službeni glasnik 15/15, 12/16)

Koordinatni sistem: HTRS96 Croatia TM
Projekcija: Transverse Mercator
Datum: Croatian Terrestrial Reference System
Mjerna jedinica: Metar

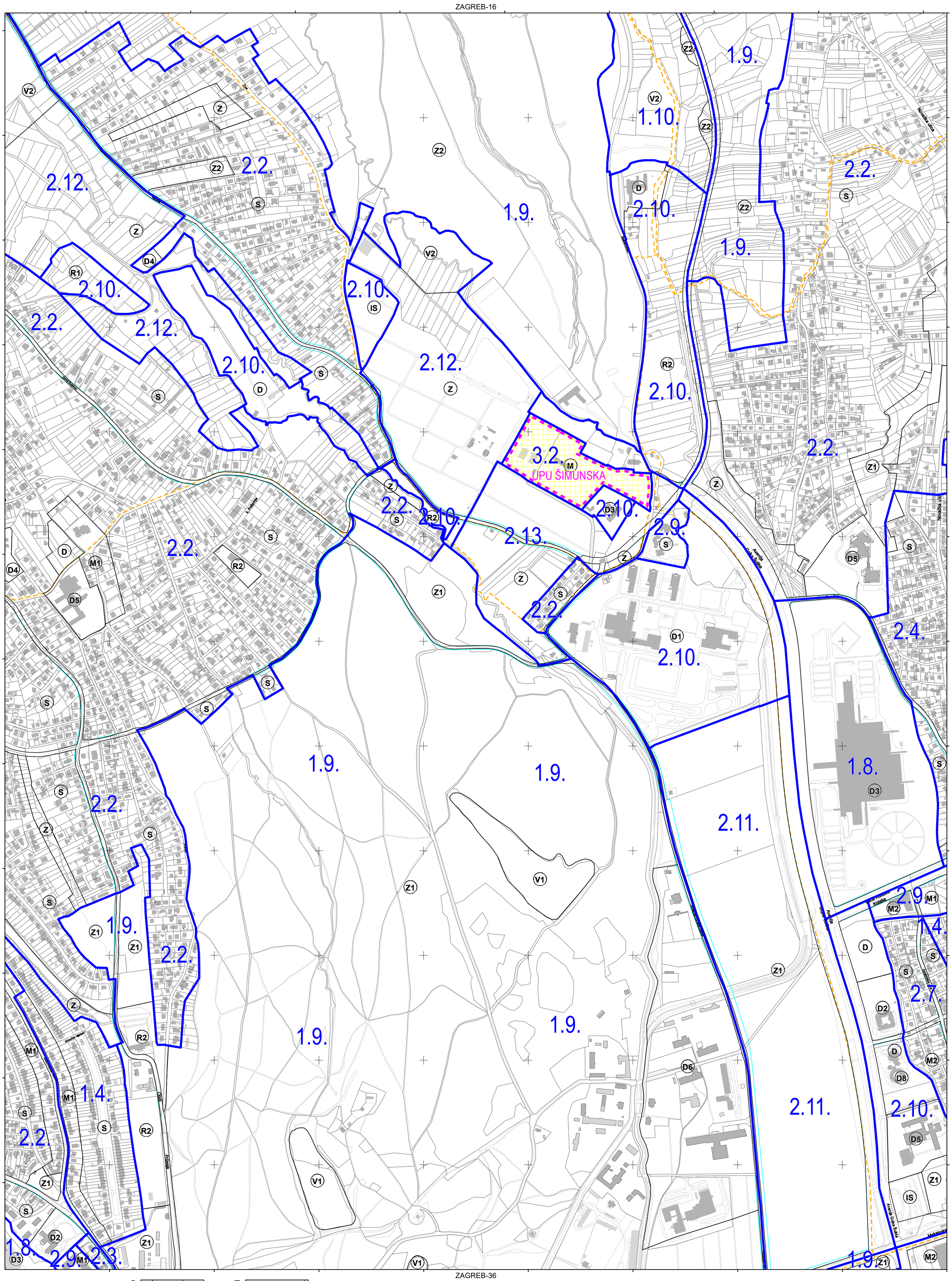

katastarske općine

podjela listova HTRS96/TM

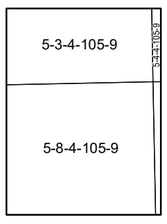

100 50 0 100 200 300 400 500

MJERILO 1:5,000

Podloga: katastarska podloga, prosinac 2016
Gradski ured za katastar i geodetske poslove Grada Zagreba

Nositelj izrade: Gradski ured za strategijsko planiranje i razvoj Grada

Stručni izrađivač: Zavod za prostorno uređenje Grada Zagreba

Odluka o izradi: Odluka o izradi izmjena i dopuna Generalnog urbanističkog plana grada Zagreba (Službeni glasnik 15/15, 12/16)

Koordinatni sistem: HTRS96 Croatia TM
Projekcija: Transverse Mercator
Datum: Croatian Terrestrial Reference System
Mjerna jedinica: Metar

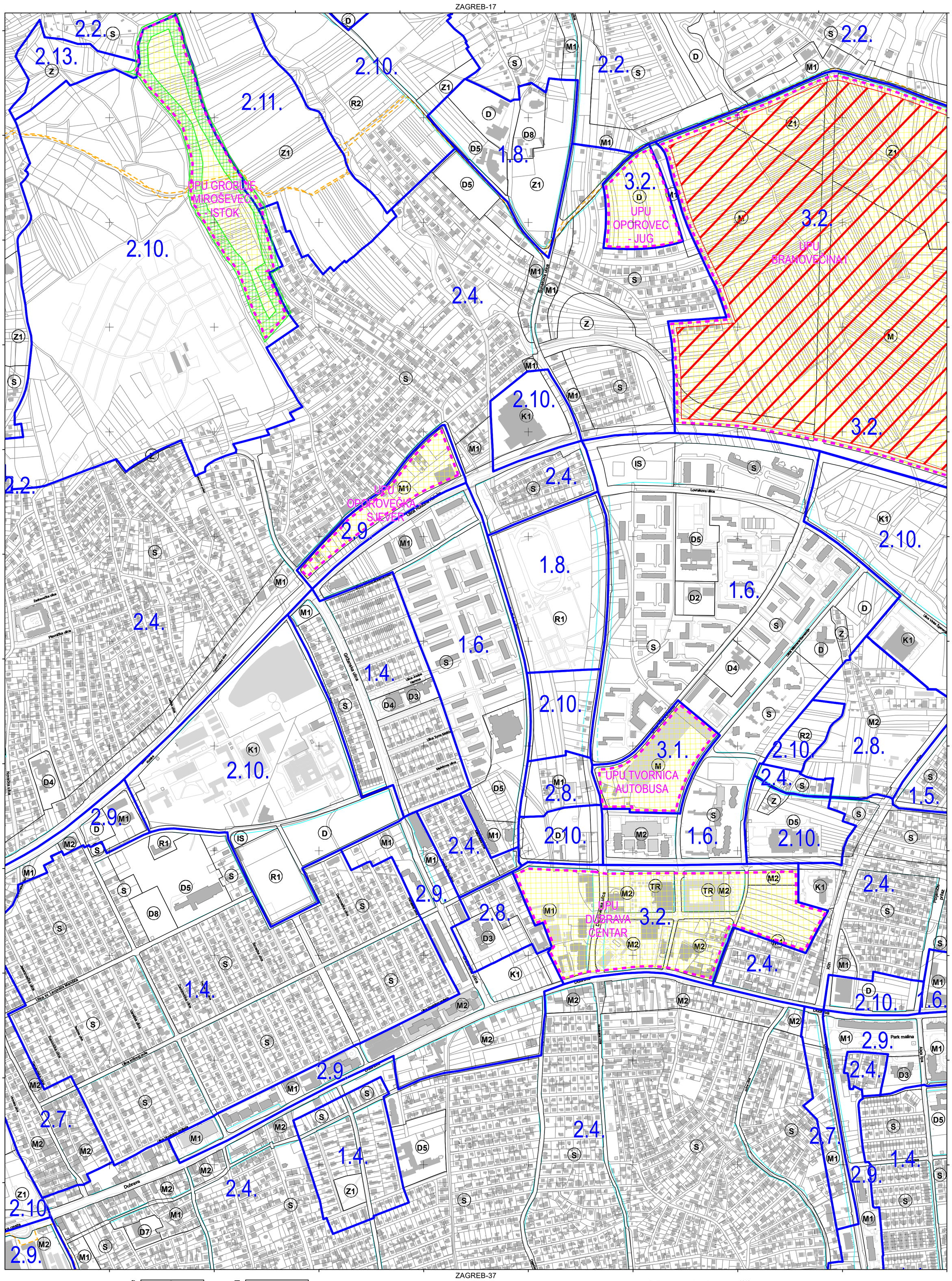

katastarske općine: GRANEŠINA, DUBRAVA

podjela listova HTRS96/TM: 5-4-4-105-9, 5-9-4-105-9

100 50 0 100 200 300 400 500

MJERILO 1:5,000

Podloga: katastarska podloga, prosinac 2016
Gradski ured za katastar i geodetske poslove Grada Zagreba

Nositelj izrade: Gradski ured za strategijsko planiranje i razvoj Grada

Stručni izrađivač: Zavod za prostorno uređenje Grada Zagreba

Odluka o izradi: Odluka o izradi izmjena i dopuna Generalnog urbanističkog plana grada Zagreba (Službeni glasnik 15/15, 12/16)

Koordinatni sistem: HTRS96 Croatia TM
Projekcija: Transverse Mercator
Datum: Croatian Terrestrial Reference System
Mjerna jedinica: Metar

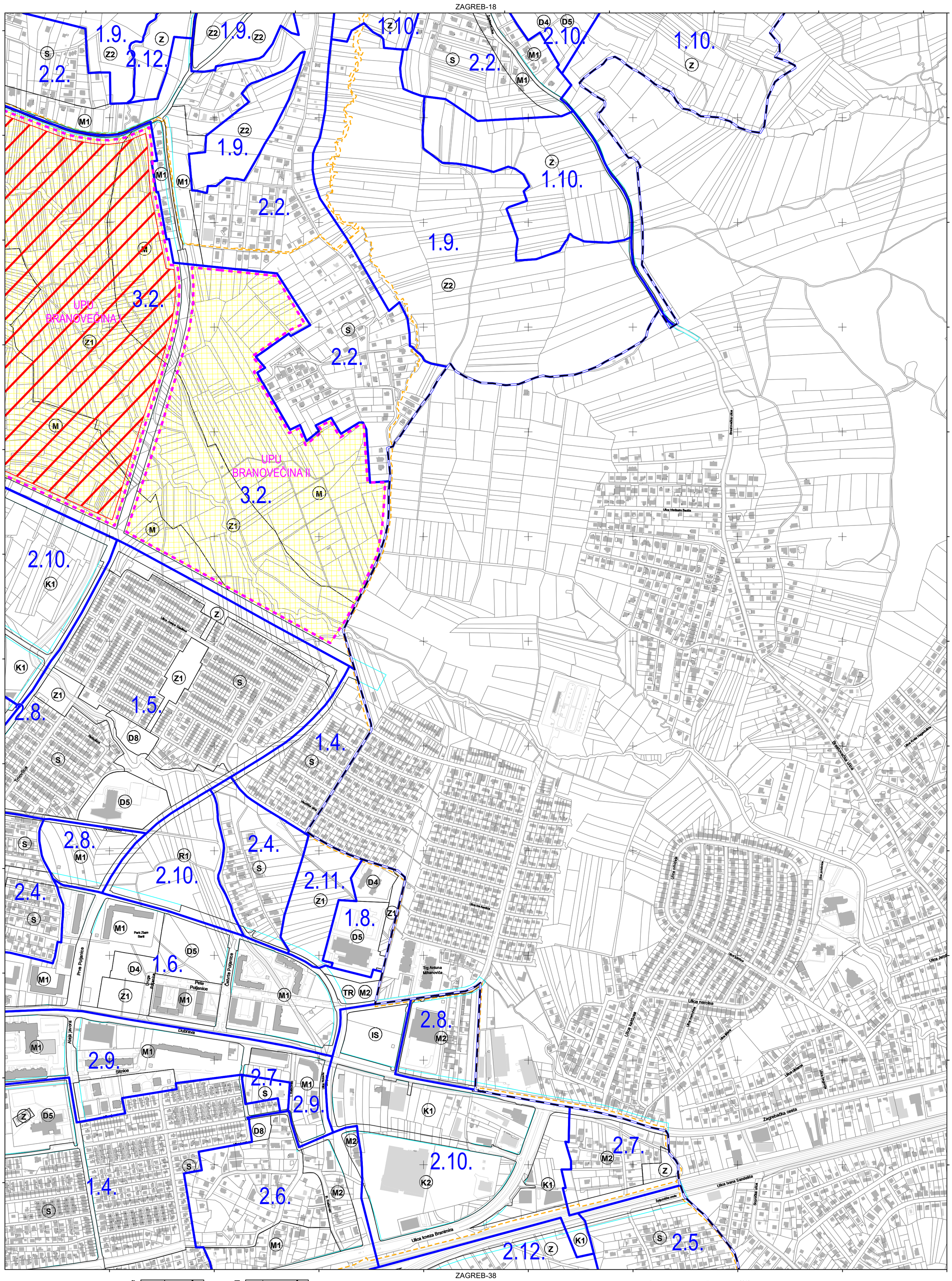

katastarske općine

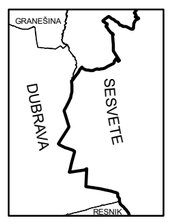

podjela listova HTRS96/TM

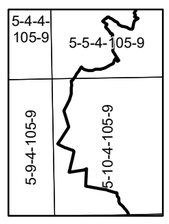

100 50 0 100 200 300 400 500

MJERILO 1:5,000

Podloga: katastarska podloga, prosinac 2016
Gradski ured za katastar i geodetske poslove Grada Zagreba

Nositelj izrade: Gradski ured za strategijsko planiranje i razvoj Grada

Stručni izrađivač: Zavod za prostorno uređenje Grada Zagreba

Odluka o izradi: Odluka o izradi izmjena i dopuna Generalnog urbanističkog plana grada Zagreba (Službeni glasnik 15/15, 12/16)

Koordinatni sistem: HTRS96 Croatia TM
Projekcija: Transverse Mercator
Datum: Croatian Terrestrial Reference System
Mjerna jedinica: Metar

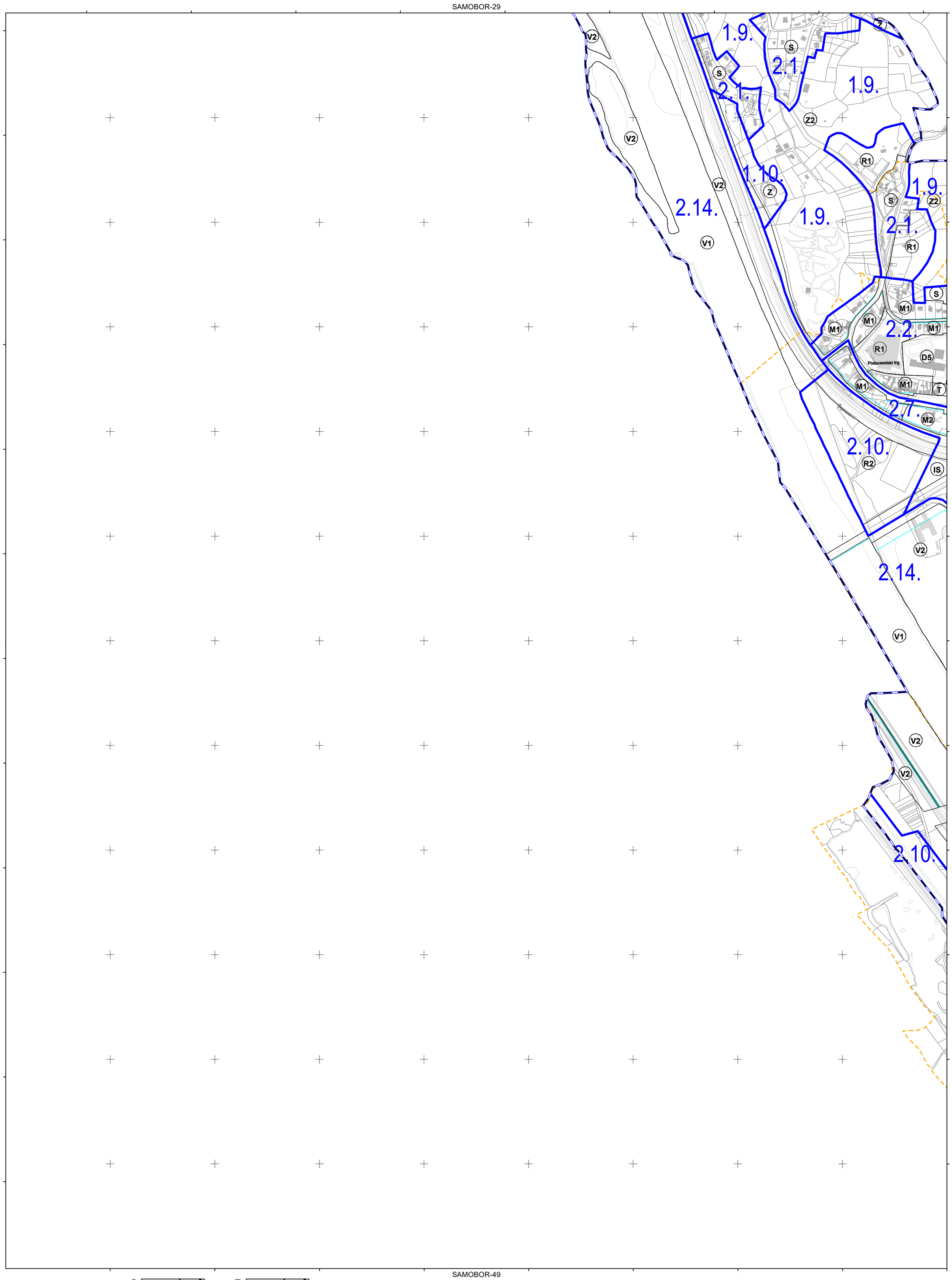

katastarske općine

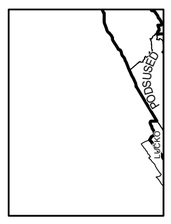

podjela listova HTRS96/TM

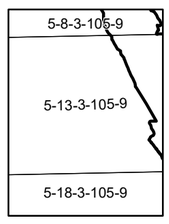

100 50 0 100 200 300 400 500

MJERILO 1:5,000

Podloga: katastarska podloga, prosinac 2016
Gradski ured za katastar i geodetske poslove Grada Zagreba

Nositelj izrade: Gradski ured za strategijsko planiranje i razvoj Grada

Stručni izrađivač: Zavod za prostorno uređenje Grada Zagreba

Odluka o izradi: Odluka o izradi izmjena i dopuna Generalnog urbanističkog plana grada Zagreba (Službeni glasnik 15/15, 12/16)

Koordinatni sistem: HTRS96 Croatia TM
Projekcija: Transverse Mercator
Datum: Croatian Terrestrial Reference System
Mjerna jedinica: Metar

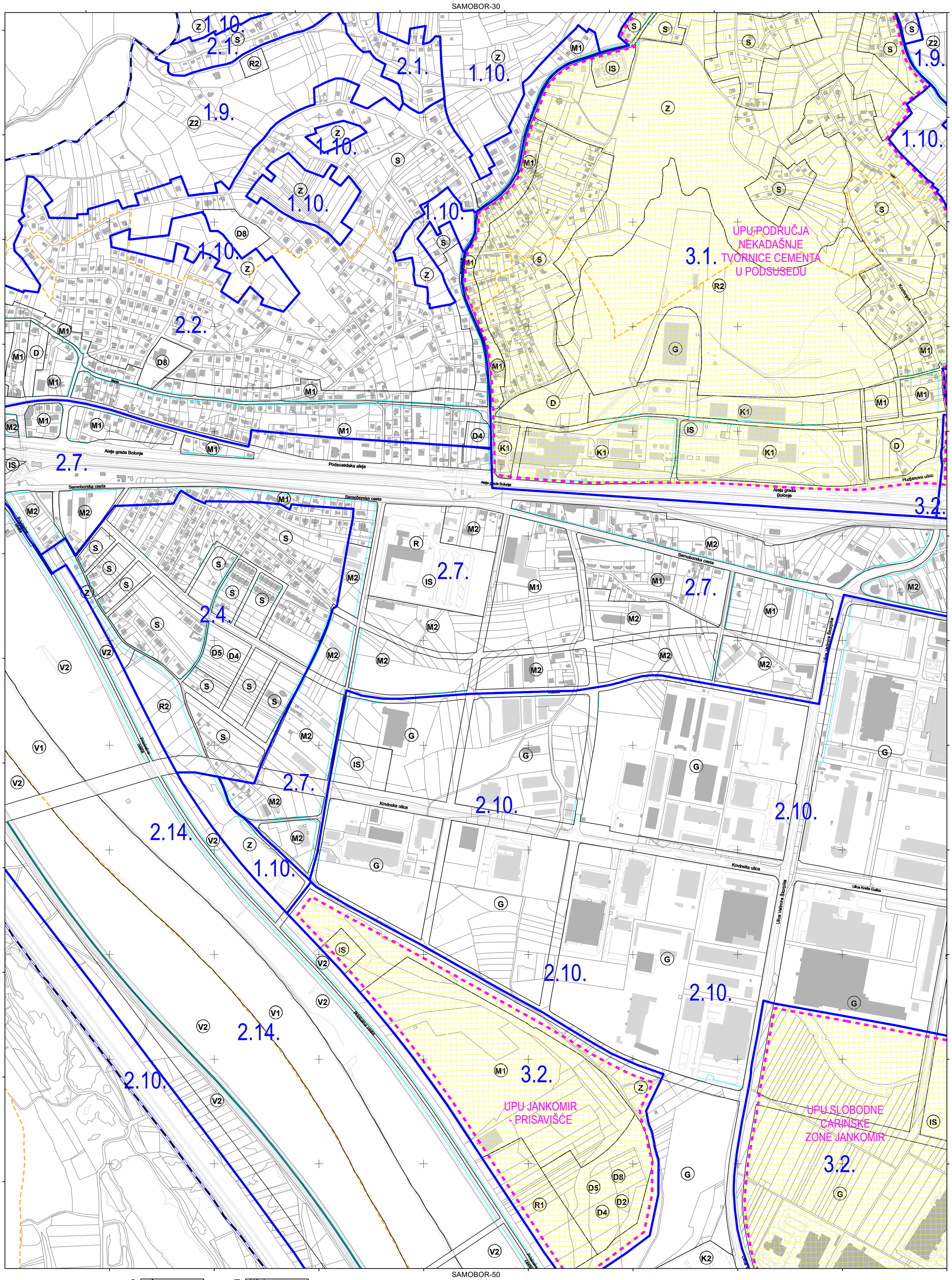

katastarske općine

podjela listova HTRS96/TM

5-8-3-105-9	5-9-3-105-9
5-13-3-105-9	5-14-3-105-9
5-18-3-105-9	5-19-3-105-9

100 50 0 100 200 300 400 500

MJERILO 1:5,000

Podloga: katastarska podloga, prosinac 2016
Gradski ured za katastar i geodetske poslove Grada Zagreba

Nositelj izrade: Gradski ured za strategijsko planiranje i razvoj Grada

Stručni izrađivač: Zavod za prostorno uređenje Grada Zagreba

Odluka o izradi: Odluka o izradi izmjena i dopuna Generalnog urbanističkog plana grada Zagreba (Službeni glasnik 15/15, 12/16)

Koordinatni sistem: HTRS96 Croatia TM
Projekcija: Transverse Mercator
Datum: Croatian Terrestrial Reference System
Mjerna jedinica: Metar

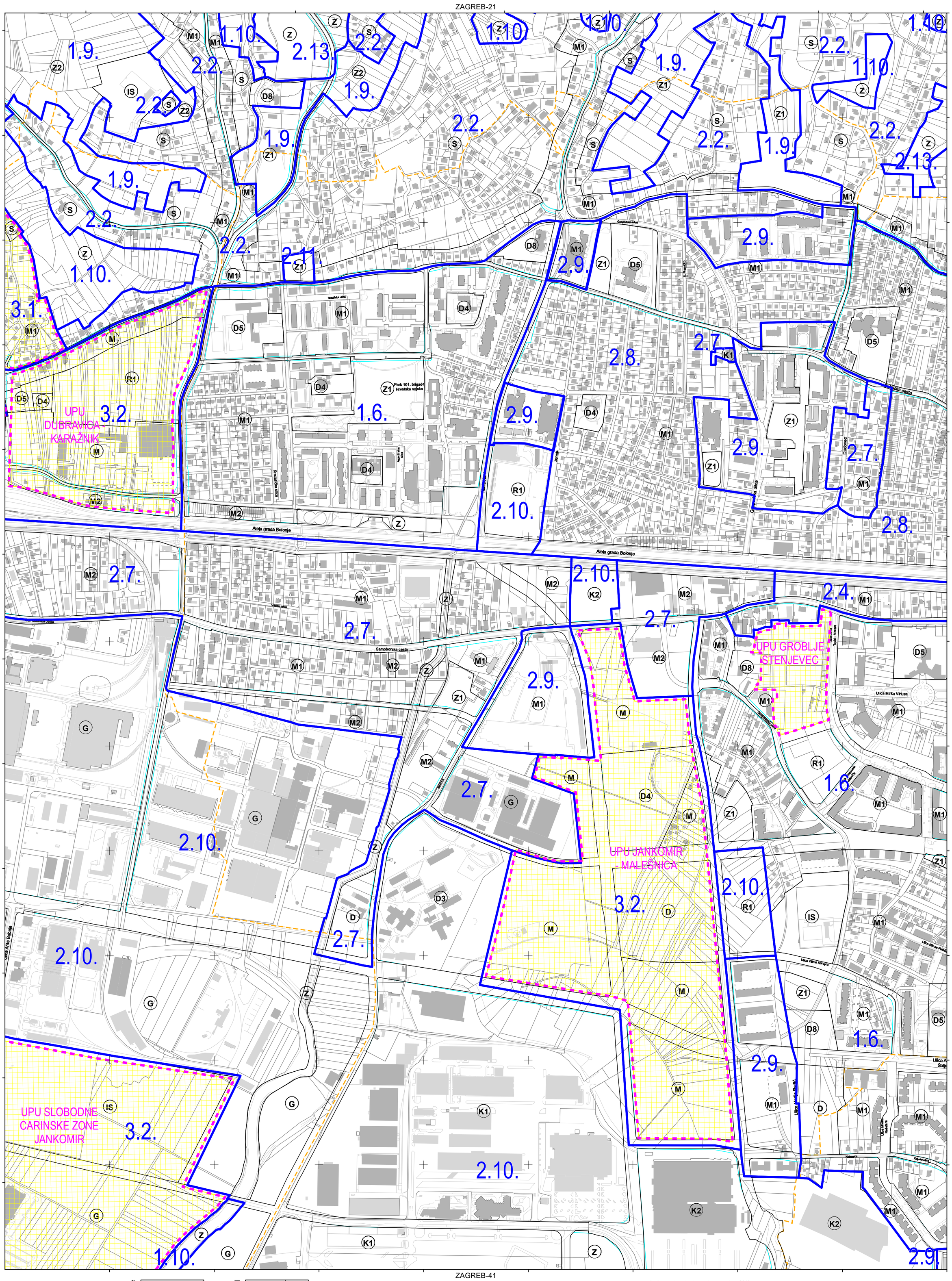

katastarske općine

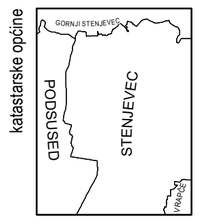

podjela listova HTRS96/TM

5-9-3-105-9	5-10-3-105-9
5-14-3-105-9	5-15-3-105-9
5-19-3-105-9	5-20-3-105-9

100 50 0 100 200 300 400 500

MJERILO 1:5,000

Podloga: katastarska podloga, prosinac 2016
Gradski ured za katastar i geodetske poslove Grada Zagreba

Nositelj izrade: Gradski ured za strategijsko planiranje i razvoj Grada

Stručni izrađivač: Zavod za prostorno uređenje Grada Zagreba

Odluka o izradi: Odluka o izradi izmjena i dopuna Generalnog urbanističkog plana grada Zagreba (Službeni glasnik 15/15, 12/16)

Koordinatni sistem: HTRS96 Croatia TM
Projekcija: Transverse Mercator
Datum: Croatian Terrestrial Reference System
Mjerna jedinica: Metar

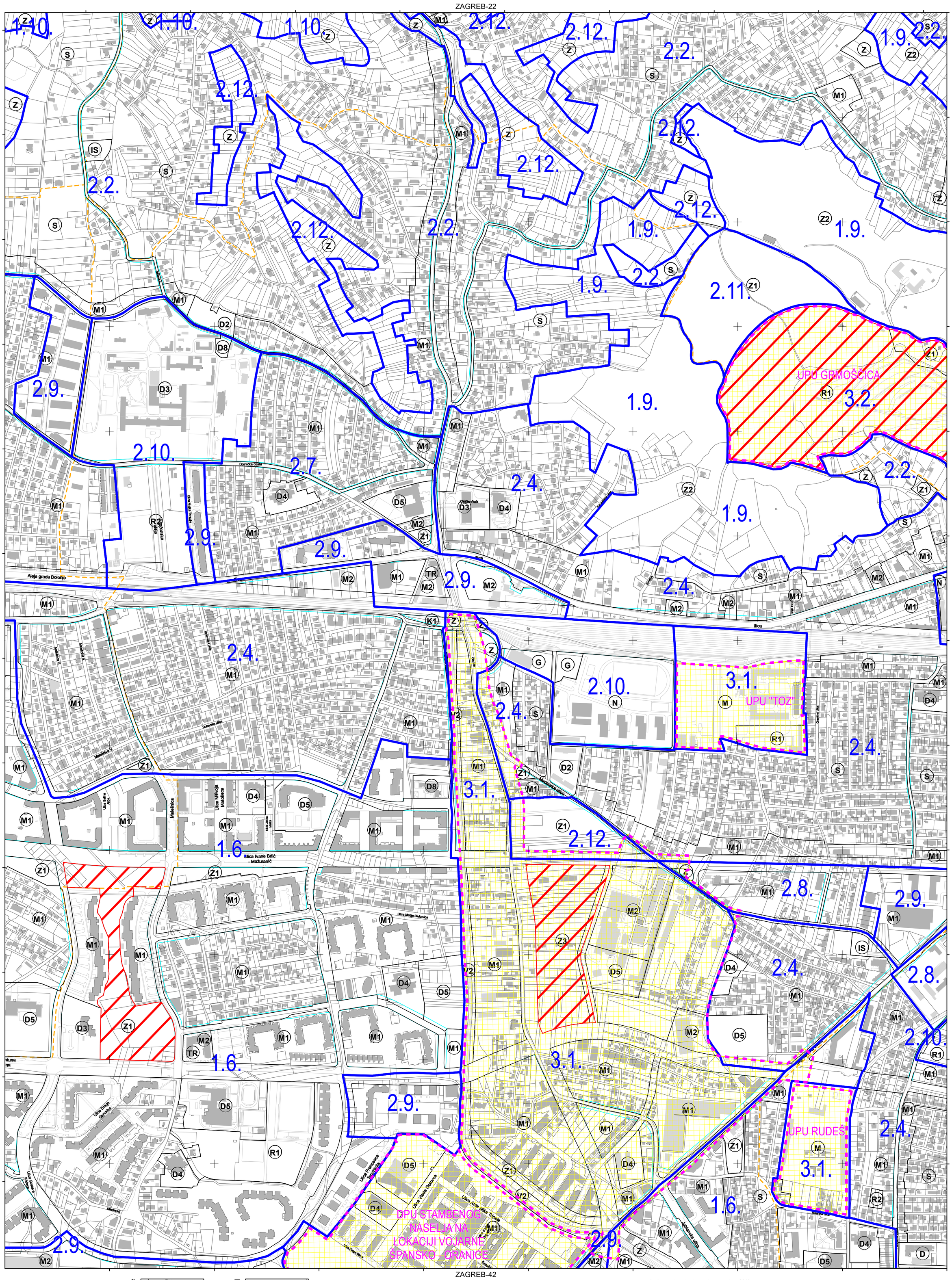

katastarske općine

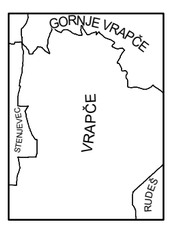

podjela listova HTRS96/TM

5-10-3-105-9
5-15-3-105-9
5-20-3-105-9

100 50 0 100 200 300 400 500

MJERILO 1:5,000

Podloga: katastarska podloga, prosinac 2016
Gradski ured za katastar i geodetske poslove Grada Zagreba

Nositelj izrade: Gradski ured za strategijsko planiranje i razvoj Grada

Stručni izrađivač: Zavod za prostorno uređenje Grada Zagreba

Odluka o izradi: Odluka o izradi izmjena i dopuna Generalnog urbanističkog plana grada Zagreba (Službeni glasnik 15/15, 12/16)

Koordinatni sistem: HTRS96 Croatia TM
Projekcija: Transverse Mercator
Datum: Croatian Terrestrial Reference System
Mjerna jedinica: Metar

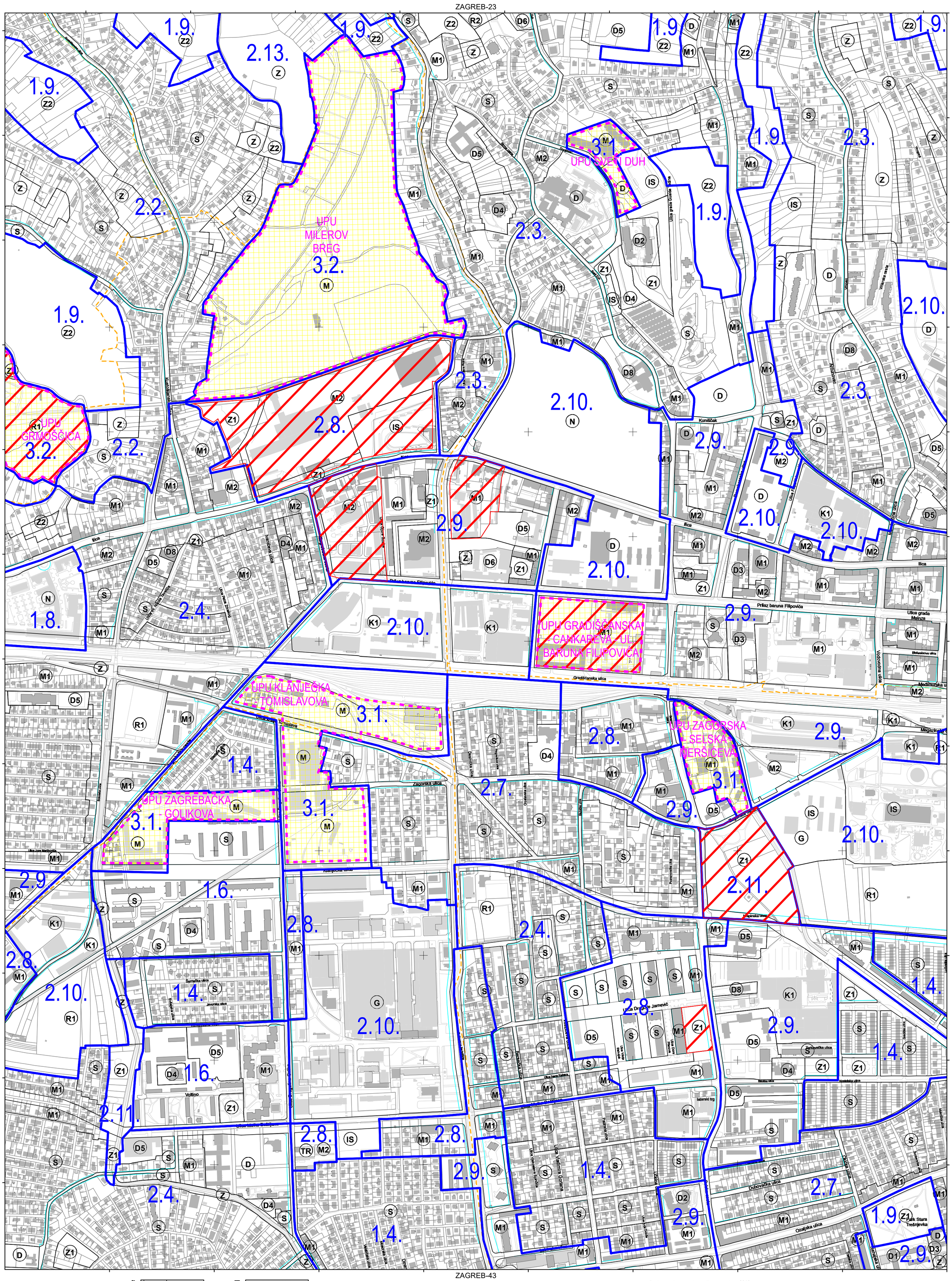

katastarske općine

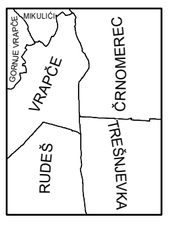

podjela listova HTRS96/TM

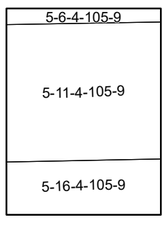

100 50 0 100 200 300 400 500

MJERILO 1:5,000

Podloga: katastarska podloga, prosinac 2016
Gradski ured za katastar i geodetske poslove Grada Zagreba

Nositelj izrade: Gradski ured za strategijsko planiranje i razvoj Grada

Stručni izrađivač: Zavod za prostorno uređenje Grada Zagreba

Odluka o izradi: Odluka o izradi izmjena i dopuna Generalnog urbanističkog plana grada Zagreba (Službeni glasnik 15/15, 12/16)

Koordinatni sistem: HTRS96 Croatia TM
Projekcija: Transverse Mercator
Datum: Croatian Terrestrial Reference System
Mjerna jedinica: Metar

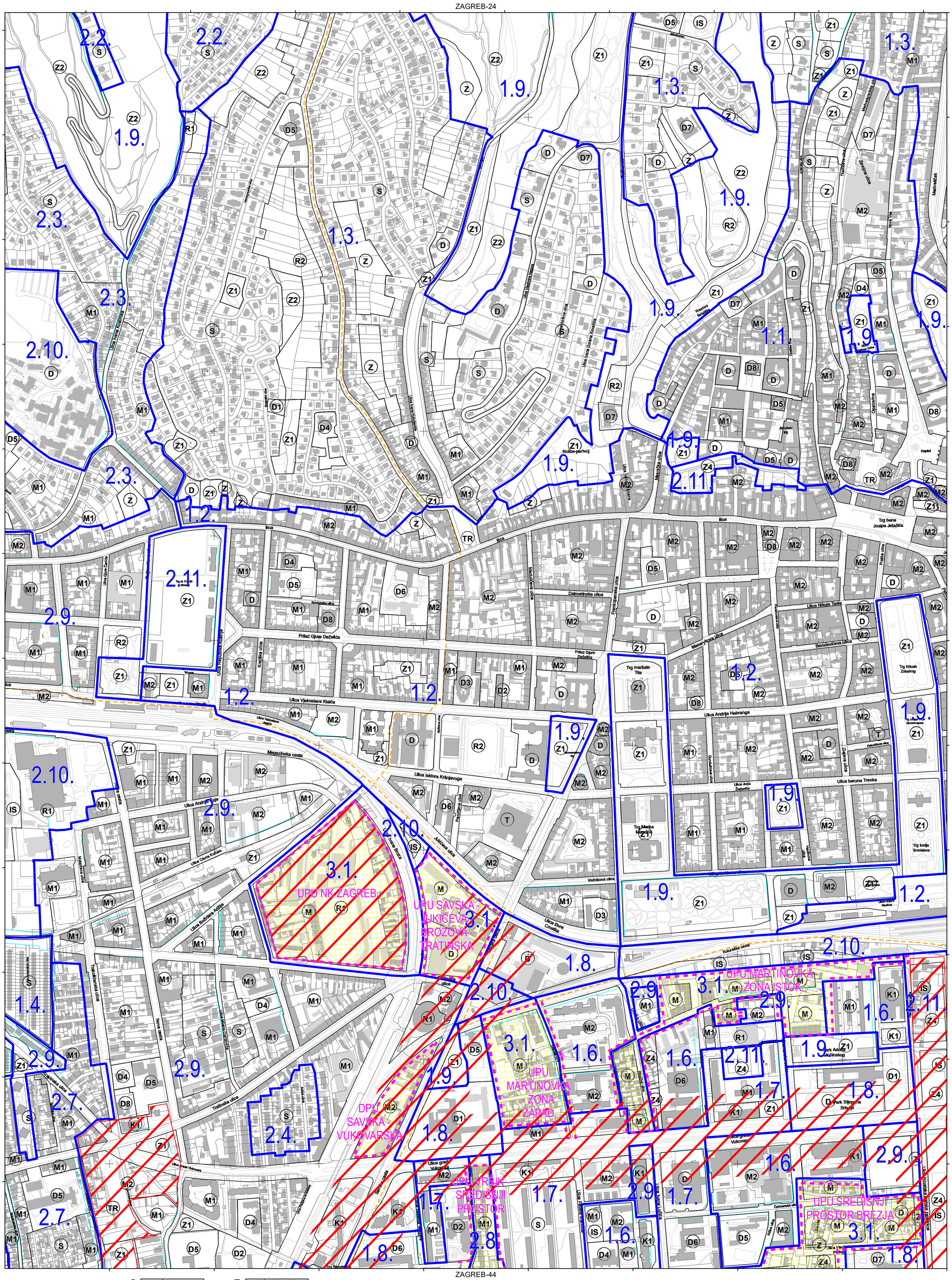

katastarske općine

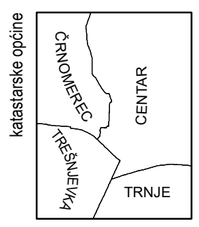

podjela listova HTRS96/TM

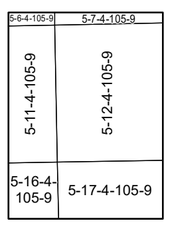

100 50 0 100 200 300 400 500

MJERILO 1:5,000

Podloga: katastarska podloga, prosinac 2016
Gradski ured za katastar i geodetske poslove Grada Zagreba

Nositelj izrade: Gradski ured za strategijsko planiranje i razvoj Grada

Stručni izrađivač: Zavod za prostorno uređenje Grada Zagreba

Odluka o izradi: Odluka o izradi izmjena i dopuna Generalnog urbanističkog plana grada Zagreba (Službeni glasnik 15/15, 12/16)

Koordinatni sistem: HTRS96 Croatia TM
Projekcija: Transverse Mercator
Datum: Croatian Terrestrial Reference System
Mjerna jedinica: Metar

GENERALNI URBANISTIČKI PLAN GRADA ZAGREBA - IZMJENE I DOPUNE 2019.

KONAČNI PRIJEDLOG PLANA

4. UVJETI ZA KORIŠTENJE, UREĐENJE I ZAŠTITU PROSTORA
4b Procedure urbano-prostornog uređenja

ZAGREB-35

ZAGREB-25

ZAGREB-34

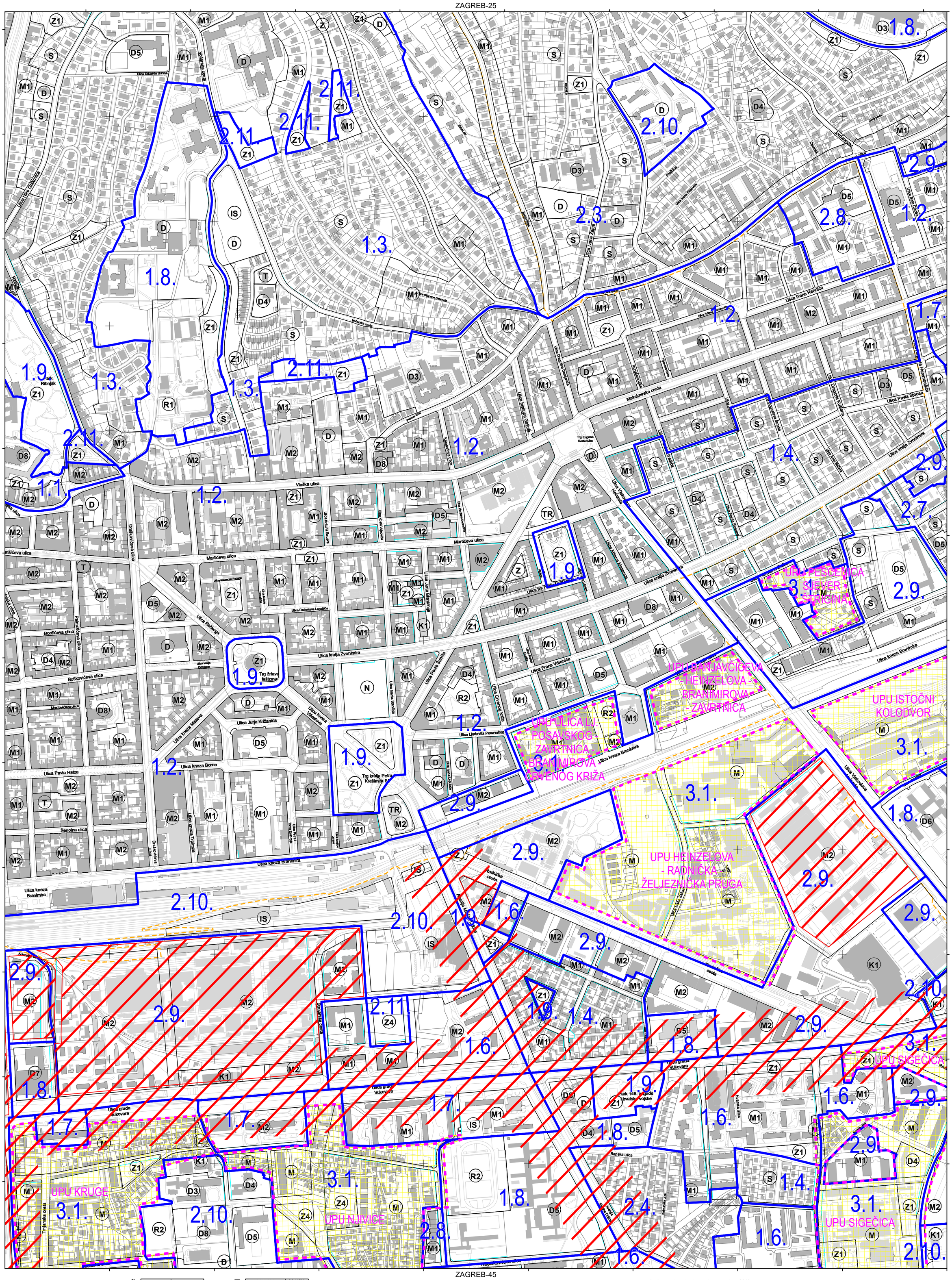

ZAGREB-45

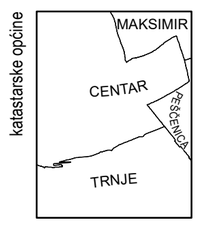

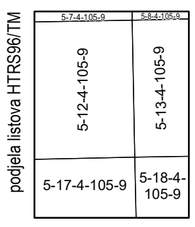

100 50 0 100 200 300 400 500

MJERILO 1:5,000

Podloga: katastarska podloga, prosinac 2016
Gradski ured za katastar i geodetske poslove Grada Zagreba

Nositelj izrade: Gradski ured za strategijsko planiranje i razvoj Grada

Stručni izrađivač: Zavod za prostorno uređenje Grada Zagreba

Odluka o izradi: Odluka o izradi izmjena i dopuna Generalnog urbanističkog plana grada Zagreba (Službeni glasnik 15/15, 12/16)

Koordinatni sistem: HTRS96 Croatia TM
Projekcija: Transverse Mercator
Datum: Croatian Terrestrial Reference System
Mjerna jedinica: Metar

ZAGREB-35

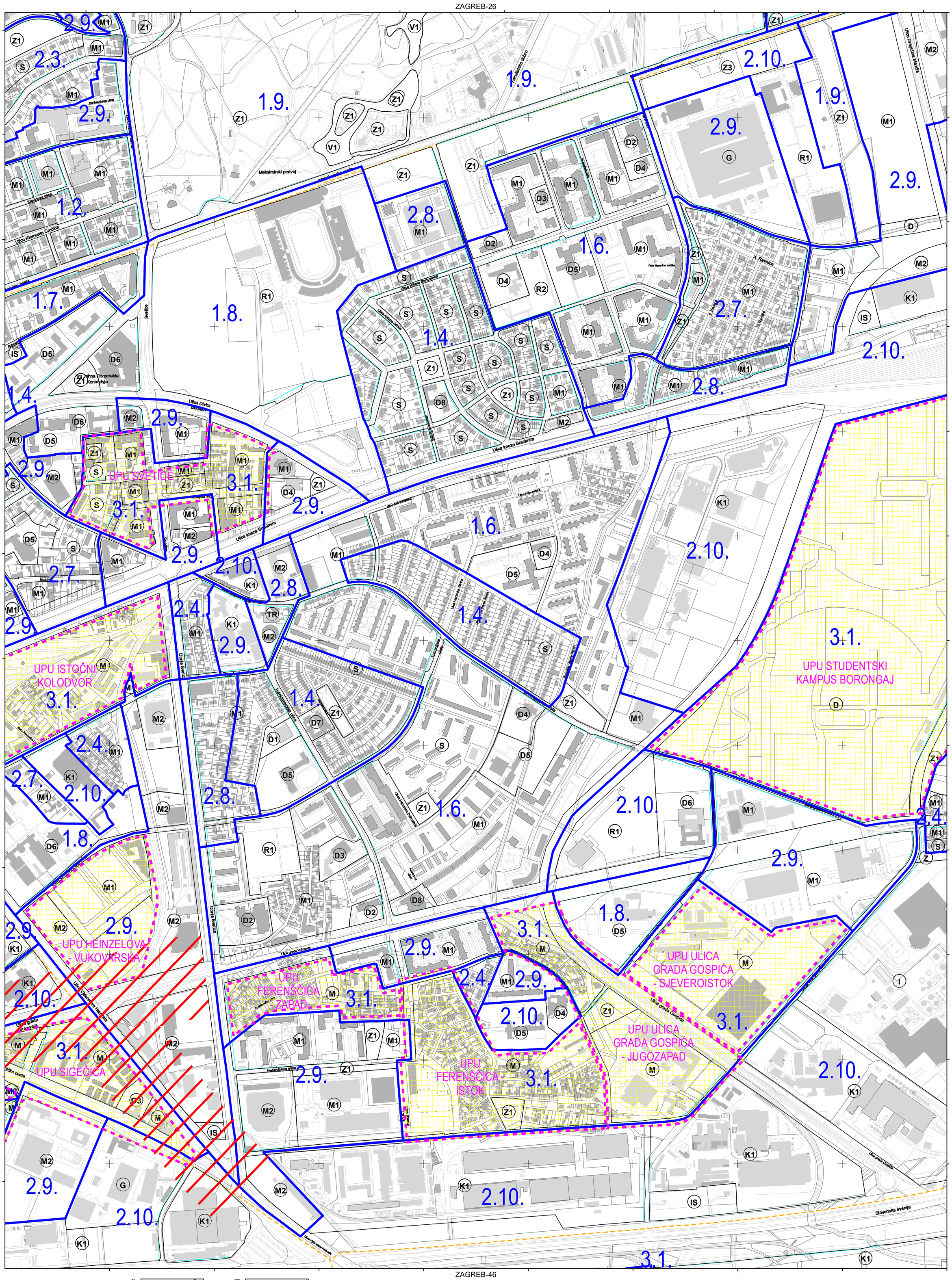
ZAGREB-26
ZAGREB-35
ZAGREB-37
ZAGREB-46
UPU SVETICE
UPU ISTOČNI KOLODVOR
UPU STUDENTSKI KAMPUS BORONGAJ
UPU HEINZELOVA - VUKOVARSKA
UPU FERENŠĆICA - ZAPAD
UPU ULICA GRADA GOSPIĆA - SJEVEROISTOK
UPU ULICA GRADA GOSPIĆA - JUGOZAPAD
UPU FERENŠĆICA - ISTOK
UPU SIGEČICA
Maksimirski perivoj
Park Maksimir
Park Nikole Tesle
Park Ante Starčevića
Park Narodne zaštite
Park Ivana Pavla II.
Park Ivanušićeva
Park Ivanušićeva - Sava
Park Hrvatske
Park Ivanušićeva - Pavun
Park Hrvatske
Park Ivanušićeva
Park Ivanušićeva - Sava

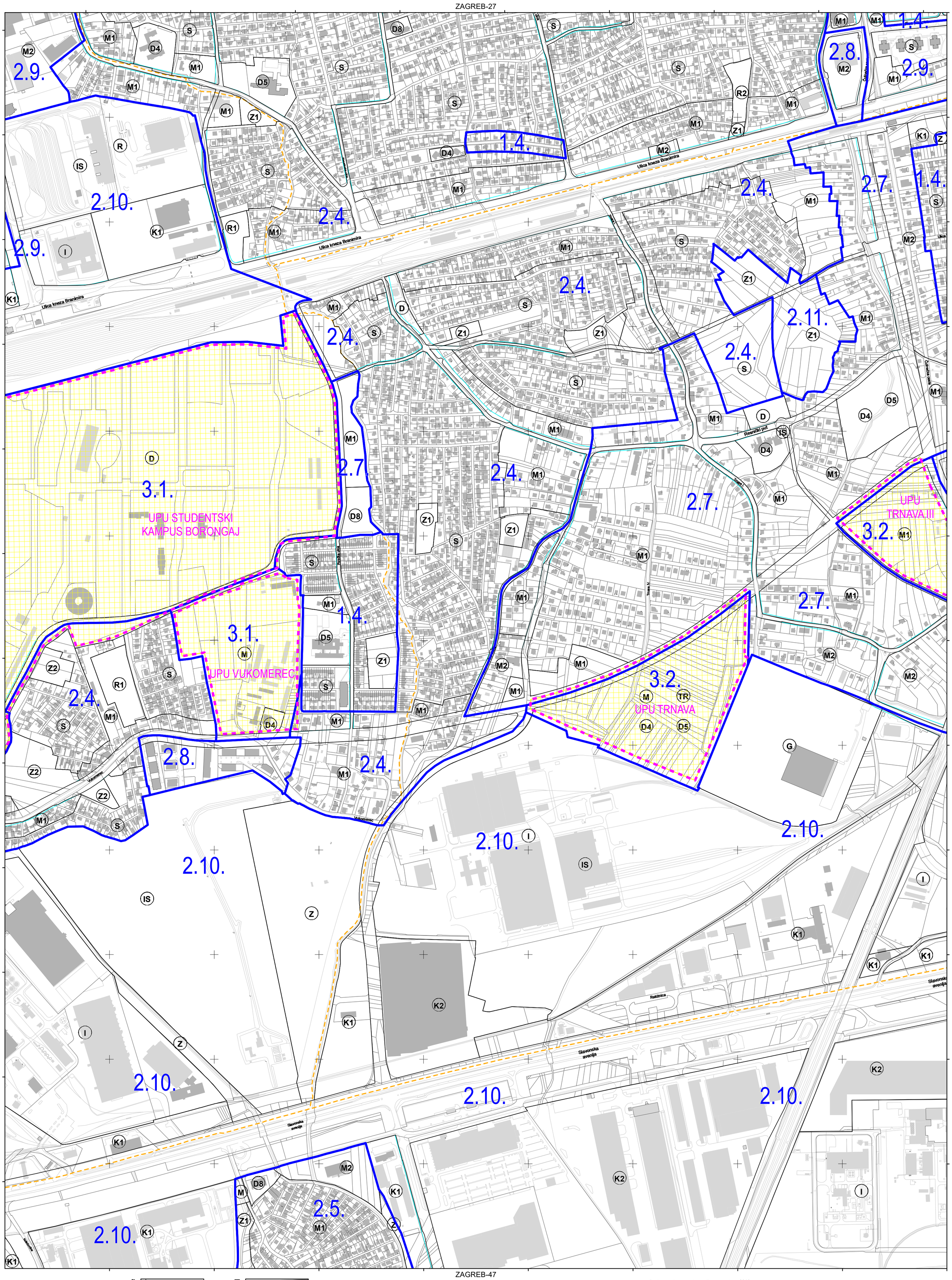

katastarske općine

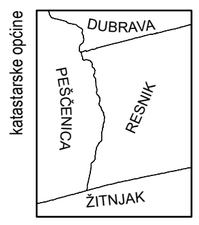

podjela listova HTRS96/TM

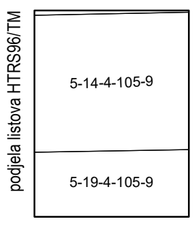

100 50 0 100 200 300 400 500

MJERILO 1:5,000

Podloga: katastarska podloga, prosinac 2016
Gradski ured za katastar i geodetske poslove Grada Zagreba

Nositelj izrade: Gradski ured za strategijsko planiranje i razvoj Grada

Stručni izrađivač: Zavod za prostorno uređenje Grada Zagreba

Odluka o izradi: Odluka o izradi izmjena i dopuna Generalnog urbanističkog plana grada Zagreba (Službeni glasnik 15/15, 12/16)

Koordinatni sistem: HTRS96 Croatia TM
Projekcija: Transverse Mercator
Datum: Croatian Terrestrial Reference System
Mjerna jedinica: Metar

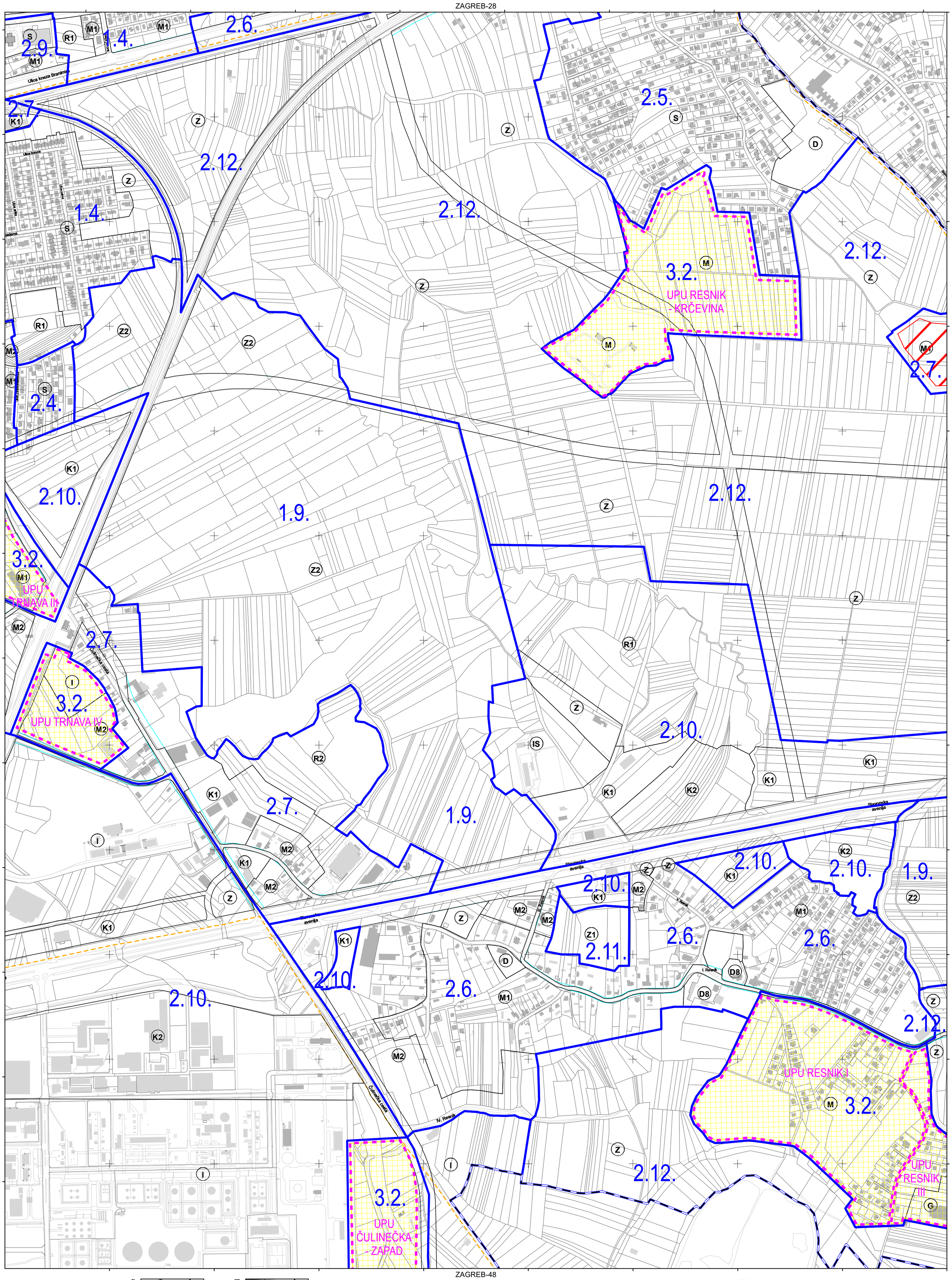

katastarske općine

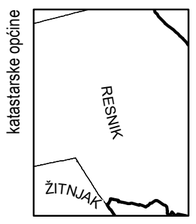

podjela listova HTRS96/TM

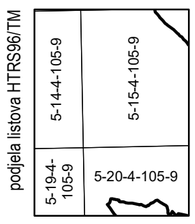

100 50 0 100 200 300 400 500

MJERILO 1:5,000

Podloga: katastarska podloga, prosinac 2016
Gradski ured za katastar i geodetske poslove Grada Zagreba

Nositelj izrade: Gradski ured za strategijsko planiranje i razvoj Grada

Stručni izrađivač: Zavod za prostorno uređenje Grada Zagreba

Odluka o izradi: Odluka o izradi izmjena i dopuna Generalnog urbanističkog plana grada Zagreba (Službeni glasnik 15/15, 12/16)

Koordinatni sistem: HTRS96 Croatia TM
Projekcija: Transverse Mercator
Datum: Croatian Terrestrial Reference System
Mjerna jedinica: Metar

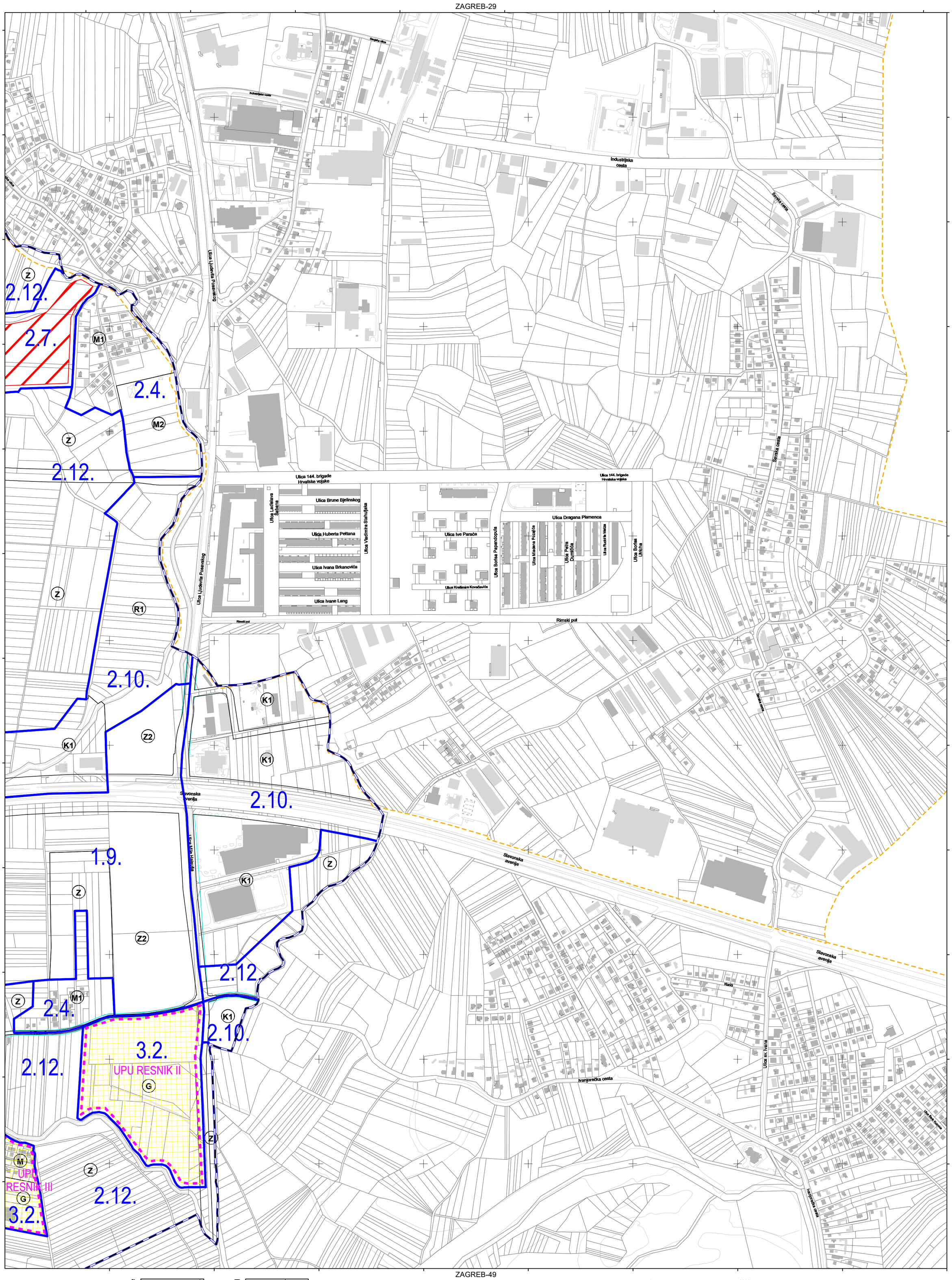

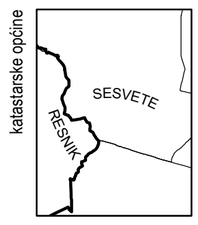

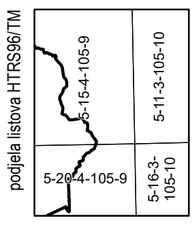

100 50 0 100 200 300 400 500

MJERILO 1:5,000

Podloga: katastarska podloga, prosinac 2016
Gradski ured za katastar i geodetske poslove Grada Zagreba

Nositelj izrade: Gradski ured za strategijsko planiranje i razvoj Grada

Stručni izrađivač: Zavod za prostorno uređenje Grada Zagreba

Odluka o izradi: Odluka o izradi izmjena i dopuna Generalnog urbanističkog plana grada Zagreba (Službeni glasnik 15/15, 12/16)

Koordinatni sistem: HTRS96 Croatia TM
Projekcija: Transverse Mercator
Datum: Croatian Terrestrial Reference System
Mjerna jedinica: Metar

SAMOBOR-40

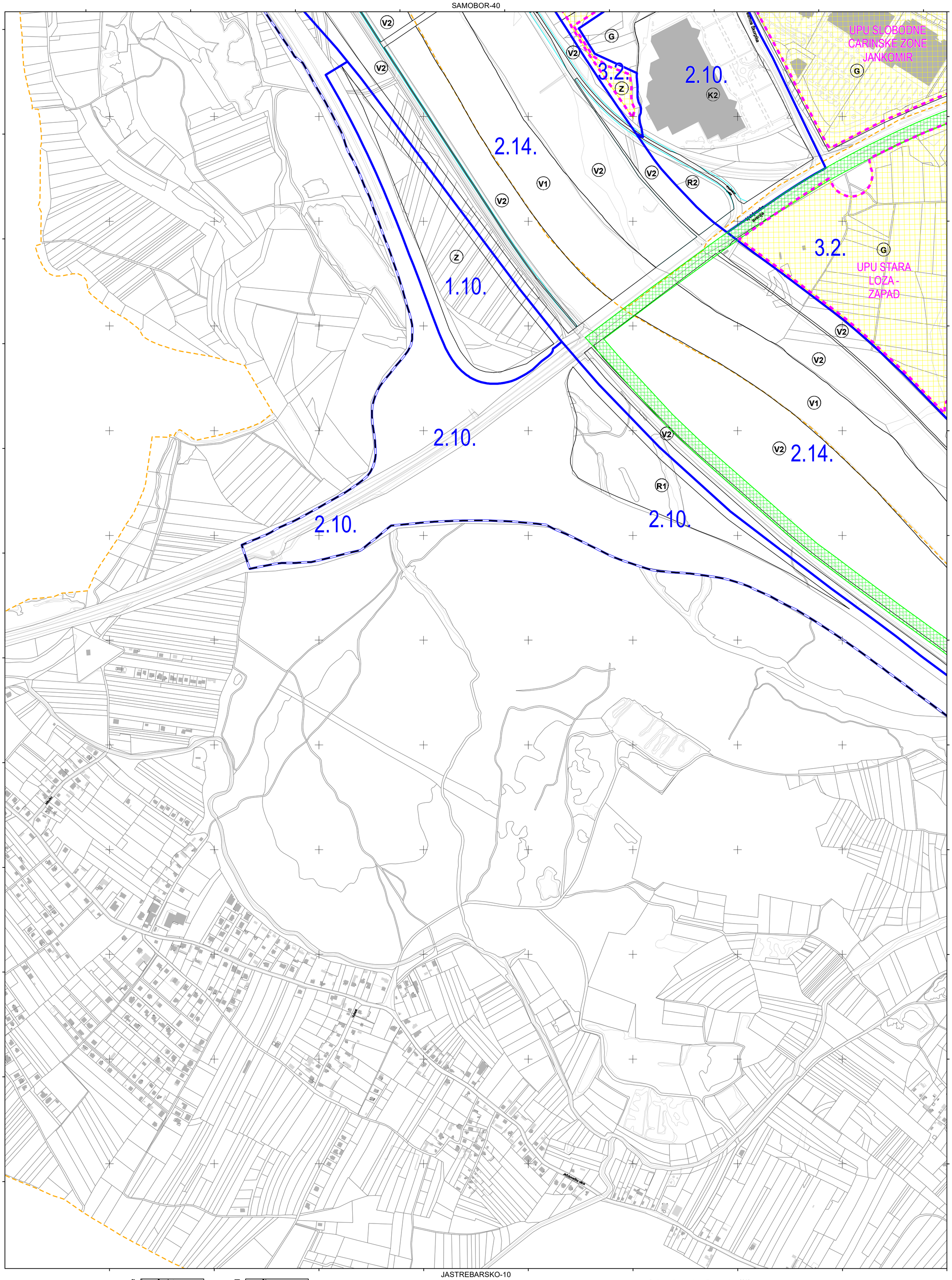

SAMOBOR-49

ZAGREB-41

JASTREBARSKO-10

katastarske općine

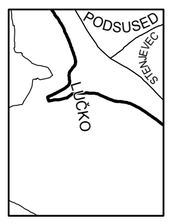

podjela listova HTRS96/TM

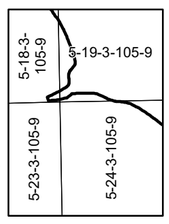

100 50 0 100 200 300 400 500

MJERILO 1:5,000

Podloga: katastarska podloga, prosinac 2016
Gradski ured za katastar i geodetske poslove Grada Zagreba

Nositelj izrade: Gradski ured za strategijsko planiranje i razvoj Grada

Stručni izrađivač: Zavod za prostorno uređenje Grada Zagreba

Odluka o izradi: Odluka o izradi izmjena i dopuna Generalnog urbanističkog plana grada Zagreba (Službeni glasnik 15/15, 12/16)

Koordinatni sistem: HTRS96 Croatia TM
Projekcija: Transverse Mercator
Datum: Croatian Terrestrial Reference System
Mjerna jedinica: Metar

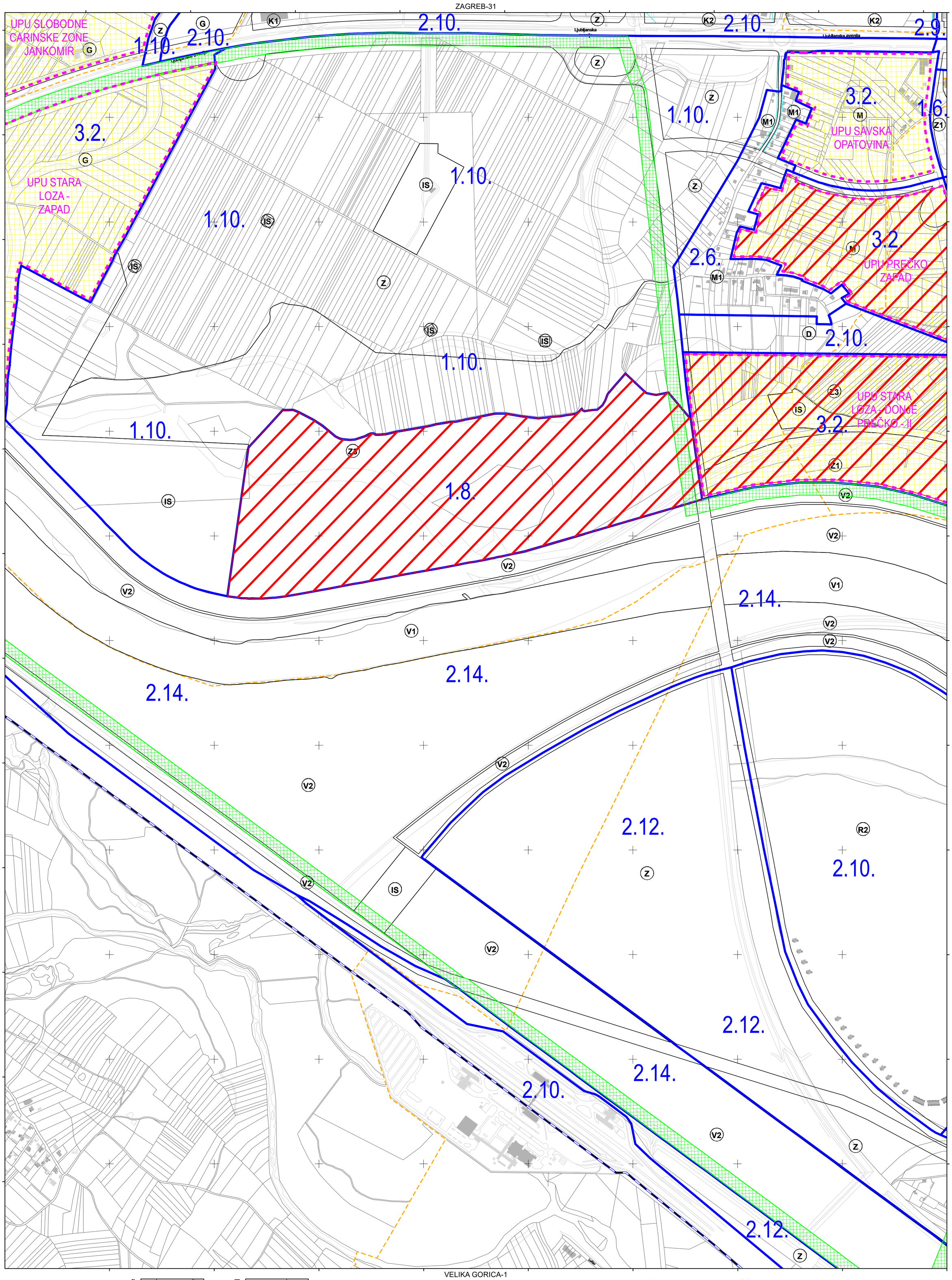

katastarske općine

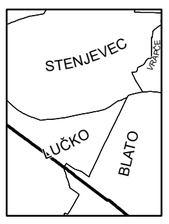

podjela listova HTRS96/TM

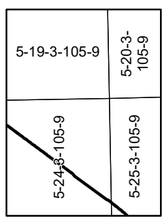

100 50 0 100 200 300 400 500

MJERILO 1:5,000

Podloga: katastarska podloga, prosinac 2016
Gradski ured za katastar i geodetske poslove Grada Zagreba

Nositelj izrade: Gradski ured za strategijsko planiranje i razvoj Grada

Stručni izrađivač: Zavod za prostorno uređenje Grada Zagreba

Odluka o izradi: Odluka o izradi izmjena i dopuna Generalnog urbanističkog plana grada Zagreba (Službeni glasnik 15/15, 12/16)

Koordinatni sistem: HTRS96 Croatia TM
Projekcija: Transverse Mercator
Datum: Croatian Terrestrial Reference System
Mjerna jedinica: Metar

ZAGREB-32

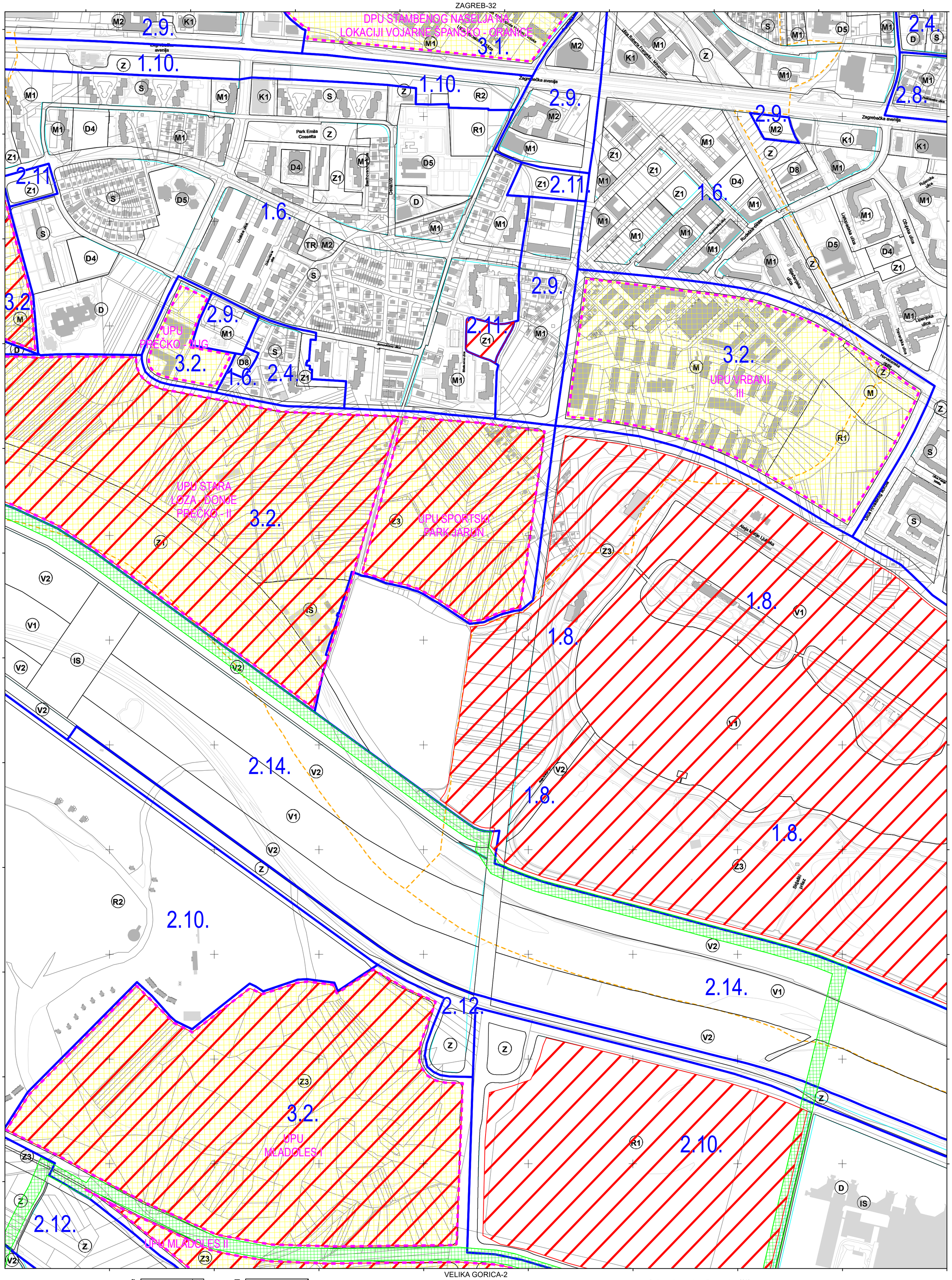

ZAGREB-41

ZAGREB-43

VELIKA GORICA-2

katastarske općine

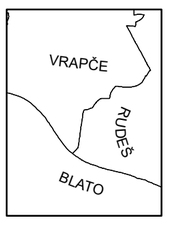

podjela listova HTRS96/TM

5-20-3-105-9
5-25-3-105-9

100 50 0 100 200 300 400 500

MJERILO 1:5,000

Podloga: katastarska podloga, prosinac 2016
Gradski ured za katastar i geodetske poslove Grada Zagreba

Nositelj izrade: Gradski ured za strategijsko planiranje i razvoj Grada

Stručni izrađivač: Zavod za prostorno uređenje Grada Zagreba

Odluka o izradi: Odluka o izradi izmjena i dopuna Generalnog urbanističkog plana grada Zagreba (Službeni glasnik 15/15, 12/16)

Koordinatni sistem: HTRS96 Croatia TM
Projekcija: Transverse Mercator
Datum: Croatian Terrestrial Reference System
Mjerna jedinica: Metar

GENERALNI URBANISTIČKI PLAN GRADA ZAGREBA - IZMJENE I DOPUNE 2019.

KONAČNI PRIJEDLOG PLANA

4. UVJETI ZA KORIŠTENJE, UREĐENJE I ZAŠTITU PROSTORA
4b Procedure urbano-prostornog uređenja

ZAGREB-43

ZAGREB-33

ZAGREB-42

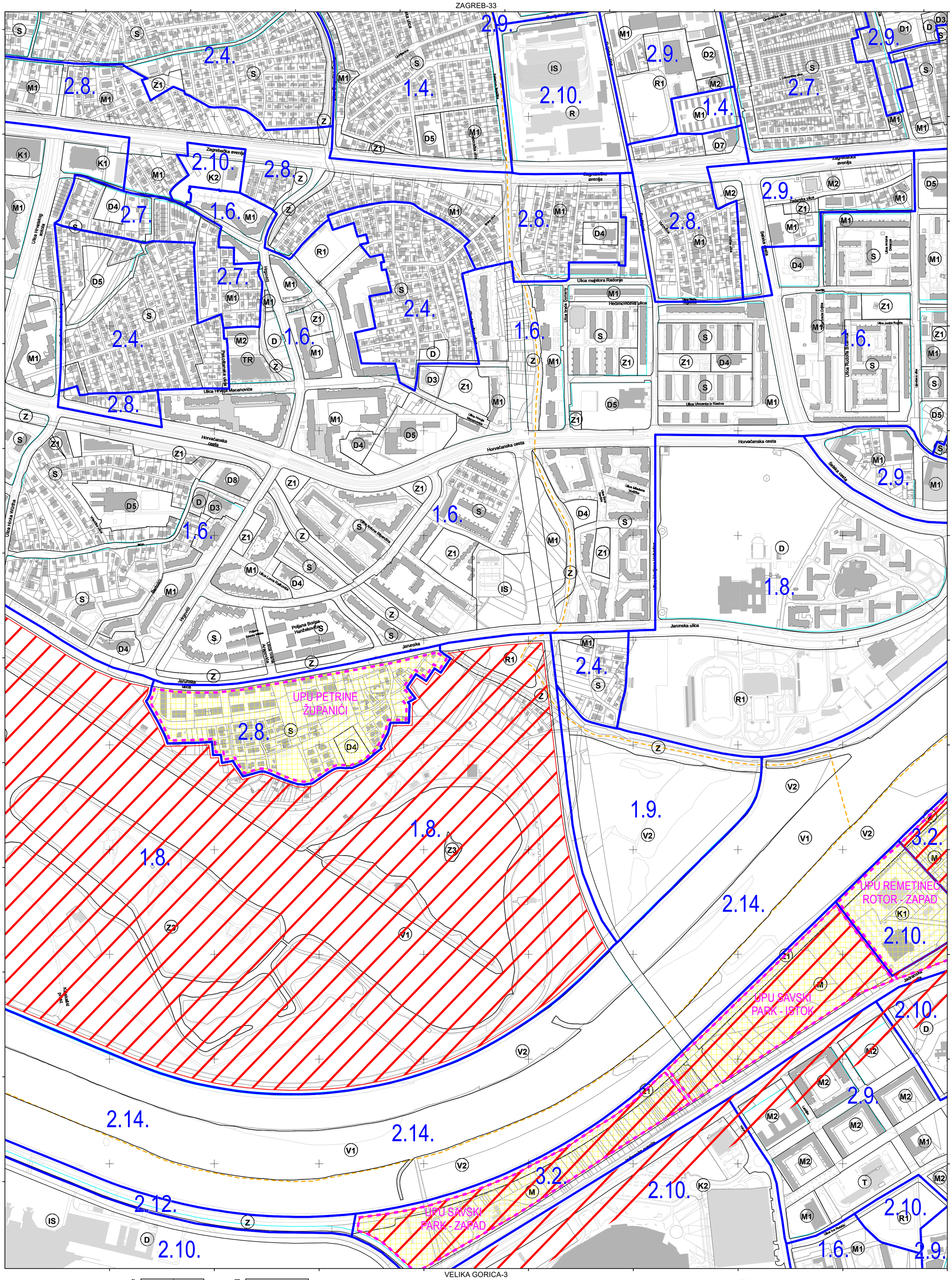
UPU PETRINE ŽUPANIČI
UPU SAVSKI PARK - ZAPAD
UPU SAVSKI PARK - ISTOK
UPU REMETINEC ROTOR - ZAPAD
Zagrebačka avenija
Horvaćanska cesta
Jarunska ulica
Ulica majstora Radonje
Ulica Hrvoja Macanovića
Ulica Hinka Wurtha
Ulica Hrvatskog sokola
Savska cesta
Zadarska ulica
Ulica Vincenta iz Kastva
Ulica Josipa Rogića
Ulica Rudolfa Bierman
Ulica Josipa Slipančića
Ulica Luke Ratkovića
Poljana Borisa Hanžekovića
Poljana Zdenka Marke
Ulica Hrvatske
Hrgovići
Pakoštanska ulica
Kustošijski prilaz
Jadranska ulica
Ulica Ivo Robića
Ulica Ivo Vojnovića
Ulica Miladena Vodičke
Ulica braće Domany
Hećimovićeva ulica
Knežija
Grobnička ulica
Ulica Ivana Dežmana
Ulica Ivana Gundulića
Ulica Ivana Lucića
Ulica Ivana Mažuranića
Ulica Ivana Tkalčića
Ulica Ivana Zajca
Ulica Ivana Zakmardi Dijankovečkog
Ulica Ivana Zorana
Ulica Ivanke Hrstić
Ulica Ivanke Urbanek
Ulica Ivanke Trešnjevke
Ulica Ivanke Raspudić
Ulica Ivanke Boštjanić

GENERALNI URBANISTIČKI PLAN GRADA ZAGREBA - IZMJENE I DOPUNE 2019.

KONAČNI PRIJEDLOG PLANA

4. UVJETI ZA KORIŠTENJE, UREĐENJE I ZAŠTITU PROSTORA
4b Procedure urbano-prostornog uređenja

ZAGREB-44

ZAGREB-34

ZAGREB-43

ZAGREB-45

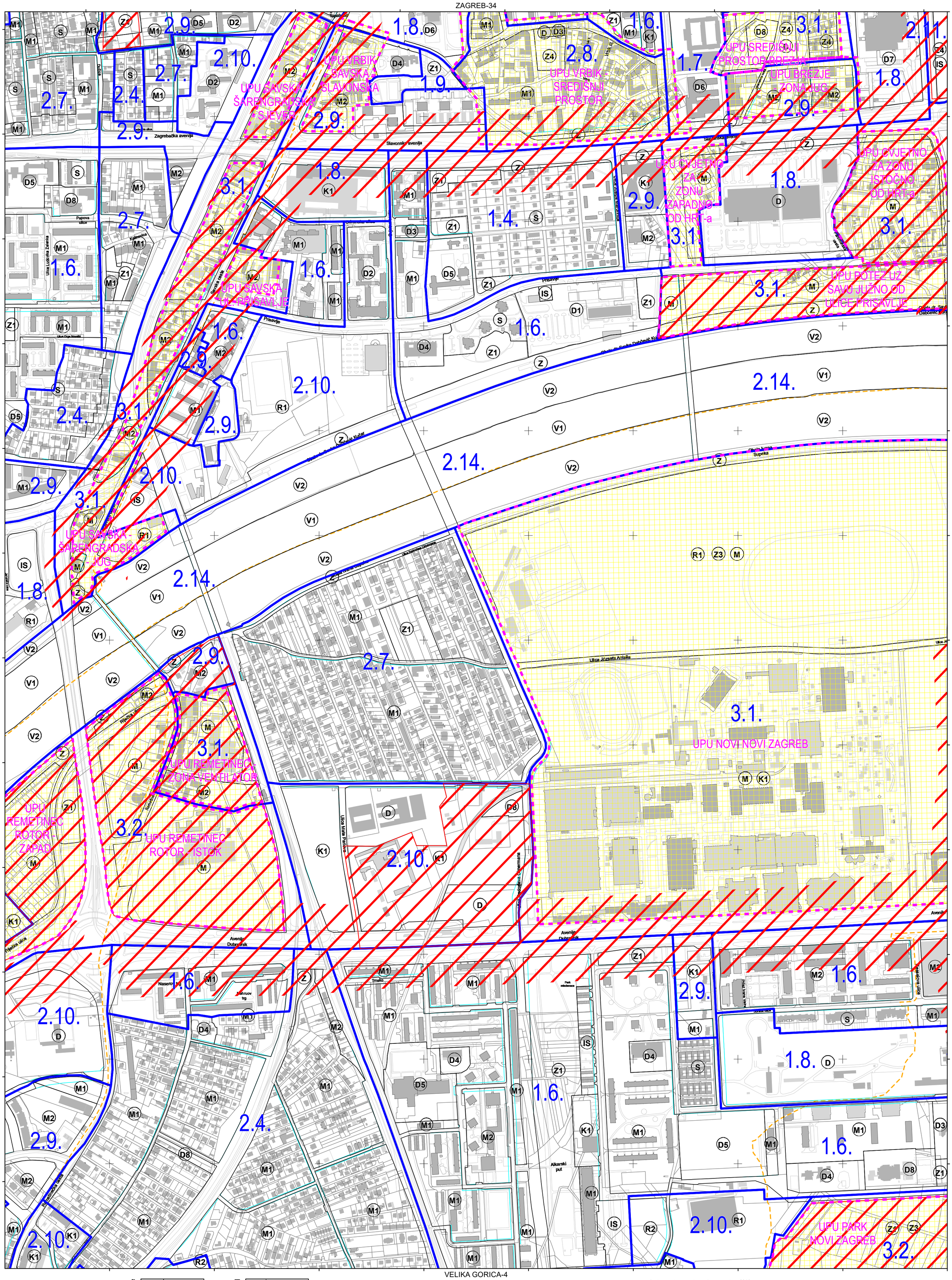
UPU SAVSKA - ŠARENGRADSKA - SJEVER
UPU VRBIK - SAVSKA - SLAVONSKA
UPU VRBIK - SREDIŠNJI PROSTOR
UPU SREDIŠNJI PROSTOR BREZJE
UPU BREZJE ZONA JUG
UPU CVJETNO ZA ZONU ZAPADNO OD HRT-a
UPU CVJETNO ZA ZONU ISTOČNO OD HRT-a
UPU SAVSKA - UL. PRISAVLJE
UPU POTEZ UZ SAVU JUŽNO OD ULICE PRISAVLJE
UPU SAVSKA - ŠARENGRADSKA - JUG
UPU REMETINEC - ZONA VENTILATOR
UPU REMETINEC ROTOR - ZAPAD
UPU REMETINEC ROTOR - ISTOK
UPU NOVI NOVI ZAGREB
UPU PARK NOVI ZAGREB
Zagrebačka avenija
Slavonska avenija
Prisavlje
Savska cesta
Ulica Grige Novaka
Papova ulica
Ulica Ljudevita Zalerka
Ulica Mate Parlova
Ulica Kozeta Antelia
Avenija Dubrovnik
Alkarski put
Ulica Ivana Supeka
Ulica Radoslava Cimermana
Rimska cesta
Riječka ulica
Tomislavova ulica
Ulica Vrbik
Ulica Josipa Jelačića
Ulica Ivana Gundulića
Ulica Ante Starčevića
Ulica Dragutina Domjanića
Ulica Ante Kovačića
Ulica Ivana Lucića
Ulica Ivana Trnskog
Ulica Ivana Krndelja
Ulica Ivana Lepe Brlić-Mažuranić

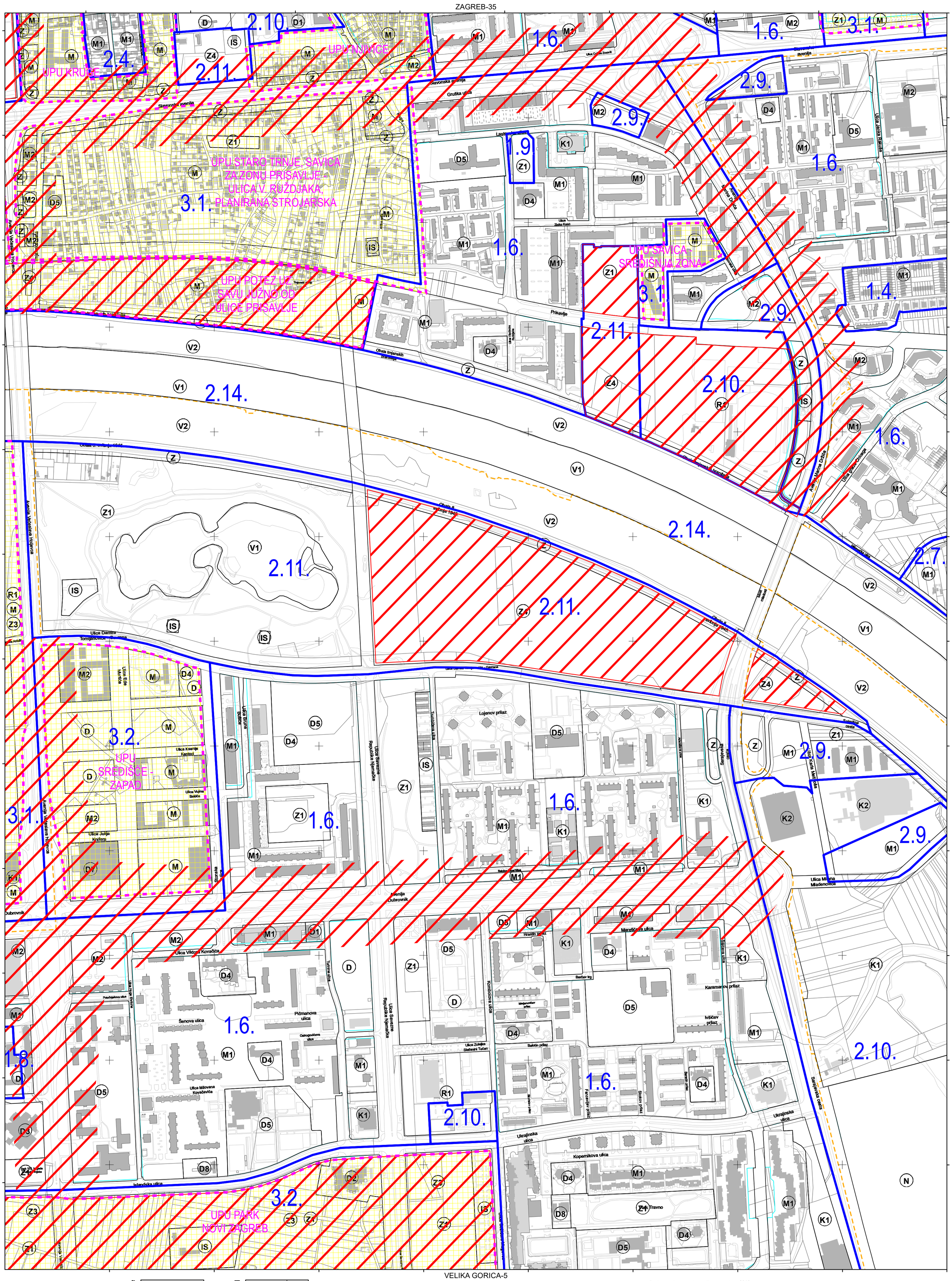
ZAGREB-35
VELIKA GORICA-5
ZAGREB-44
ZAGREB-46
UPU KRUGE
UPU NJIVICE
UPU STARO TRNJE, SAVICA ZA ZONU PRISAVLJE - ULICA V. RUŽDJAKA, PLANIRANA STROJARSKA
UPU POTEZ UZ SAVU JUŽNO OD ULICE PRISAVLJE
UPU SAVICA - SREDIŠNJA ZONA
UPU SREDIŠĆE - ZAPAD
UPU PARK NOVI ZAGREB
Prisavlje
Slavonska avenija
Gruška ulica
Ulica Ivanke Hadžić
Ulica Grada Chicaga
Savska cesta
Ulica Milana Mladenovića
Sarajevska cesta
Ukrajinska ulica
Kopernikova ulica
Ulica Viktora Kovačića
Šenova ulica
Pičmanova ulica
Ulica Milovana Kovačevića
Islandska ulica
Ulica Savezne Republike Njemačke
Avenija Dubrovnik
Lojenov prilaz
Hrastin prilaz
Mareškova ulica
Karamarov prilaz
Ivšićev prilaz
Balotin prilaz
Kombolova ulica
Ulica Zdenke Stefanini Tučan
Ulica Damira Tomljanovića Gavrana
Ulica Ede Murke
Ulica Ksenije Kantoci
Ulica Vojina Balića
Ulica Julija Knifera
Avenija Većeslava Holjevca
Ulica Bruna Bušića
Stonska ulica
Ulica Karla Metikoša
Ulica Ivana Gundulića
Ulica Dragutina Lerman
Ulica Ante Starčevića
Ulica Zdenke Kuno
Ulica Janka Rakuše
Ulica Dr. Franje Tuđmana
Obala Tri janjanskih brigade
Obala 8. svibnja 1945
Trnjanski nasip
Tomislavova ulica
Tuđmanova ulica
Ulica Hugo Enrlića
Potočnjakova ulica
Osmogovčićeva ulica
Ulica Ante Kovačića
Park Travno
Park Ivanke Hadžić
Park Ante Starčevića
Park Ante Mihanovića
Park Ante Kovačića

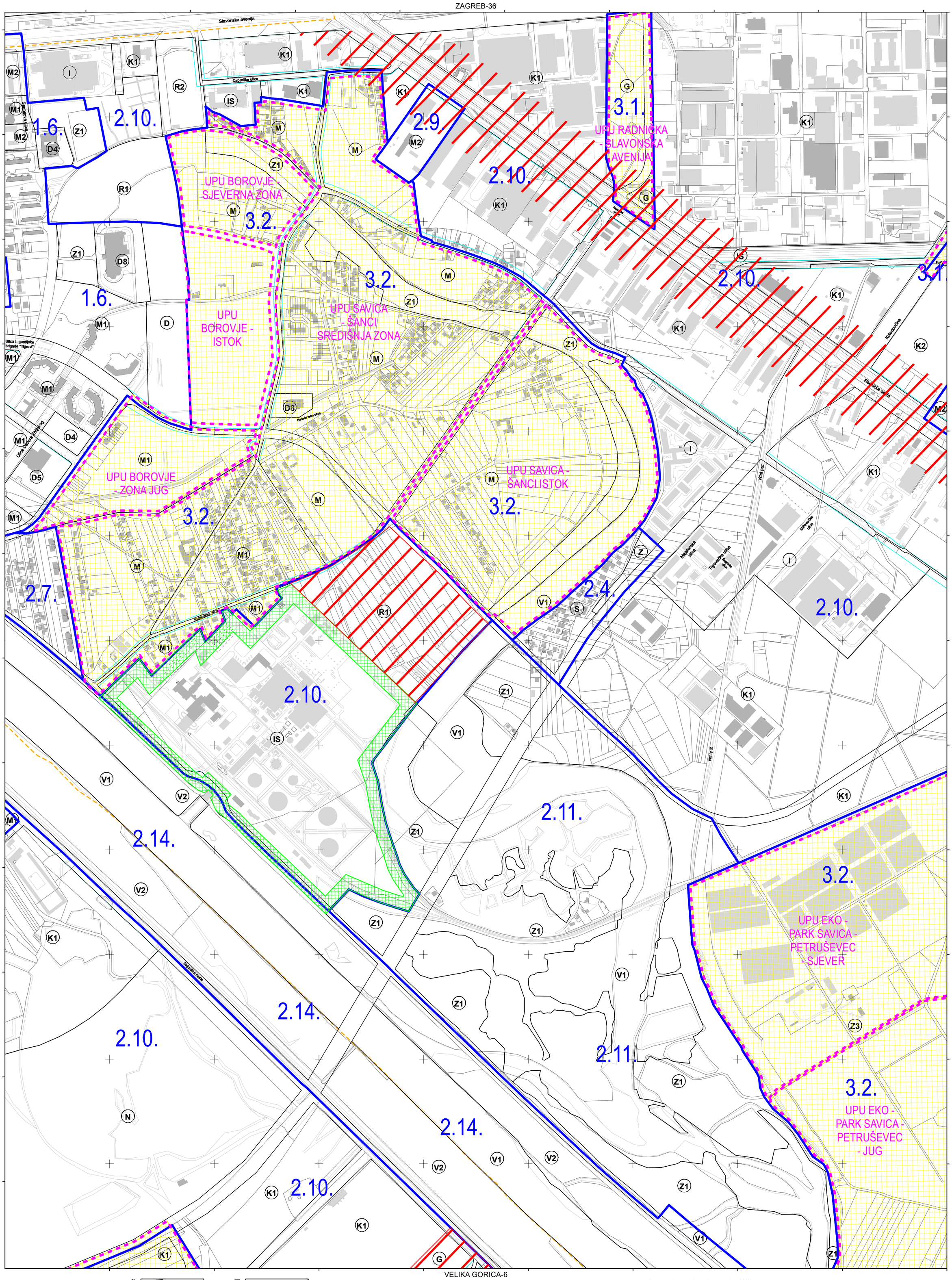

katastarske općine



podjela listova HTRS96/TM

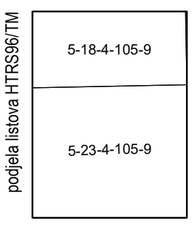

100 50 0 100 200 300 400 500

MJERILO 1:5,000

Podloga: katastarska podloga, prosinac 2016
Gradski ured za katastar i geodetske poslove Grada Zagreba

Nositelj izrade: Gradski ured za strategijsko planiranje i razvoj Grada

Stručni izrađivač: Zavod za prostorno uređenje Grada Zagreba

Odluka o izradi: Odluka o izradi izmjena i dopuna Generalnog urbanističkog plana grada Zagreba (Službeni glasnik 15/15, 12/16)

Koordinatni sistem: HTRS96 Croatia TM
Projekcija: Transverse Mercator
Datum: Croatian Terrestrial Reference System
Mjerna jedinica: Metar

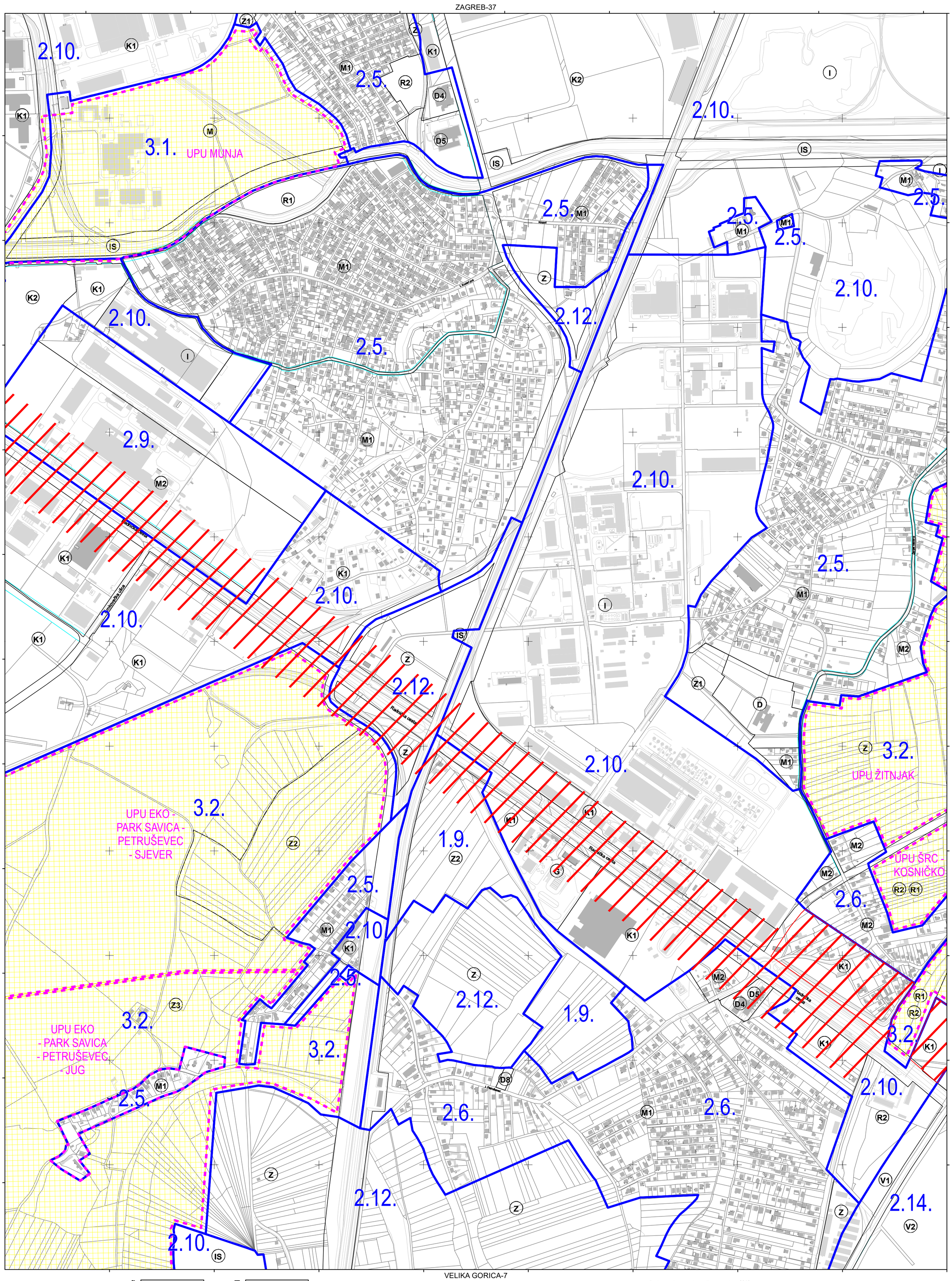

katastarske općine: ŽITNJAK

podjela listova HTRS96/TM: 5-19-4-105-9; 5-24-4-105-9

100 50 0 100 200 300 400 500

MJERILO 1:5,000

Podloga: katastarska podloga, prosinac 2016
Gradski ured za katastar i geodetske poslove Grada Zagreba

Nositelj izrade: Gradski ured za strategijsko planiranje i razvoj Grada

Stručni izrađivač: Zavod za prostorno uređenje Grada Zagreba

Odluka o izradi: Odluka o izradi izmjena i dopuna Generalnog urbanističkog plana grada Zagreba (Službeni glasnik 15/15, 12/16)

Koordinatni sistem: HTRS96 Croatia TM
Projekcija: Transverse Mercator
Datum: Croatian Terrestrial Reference System
Mjerna jedinica: Metar

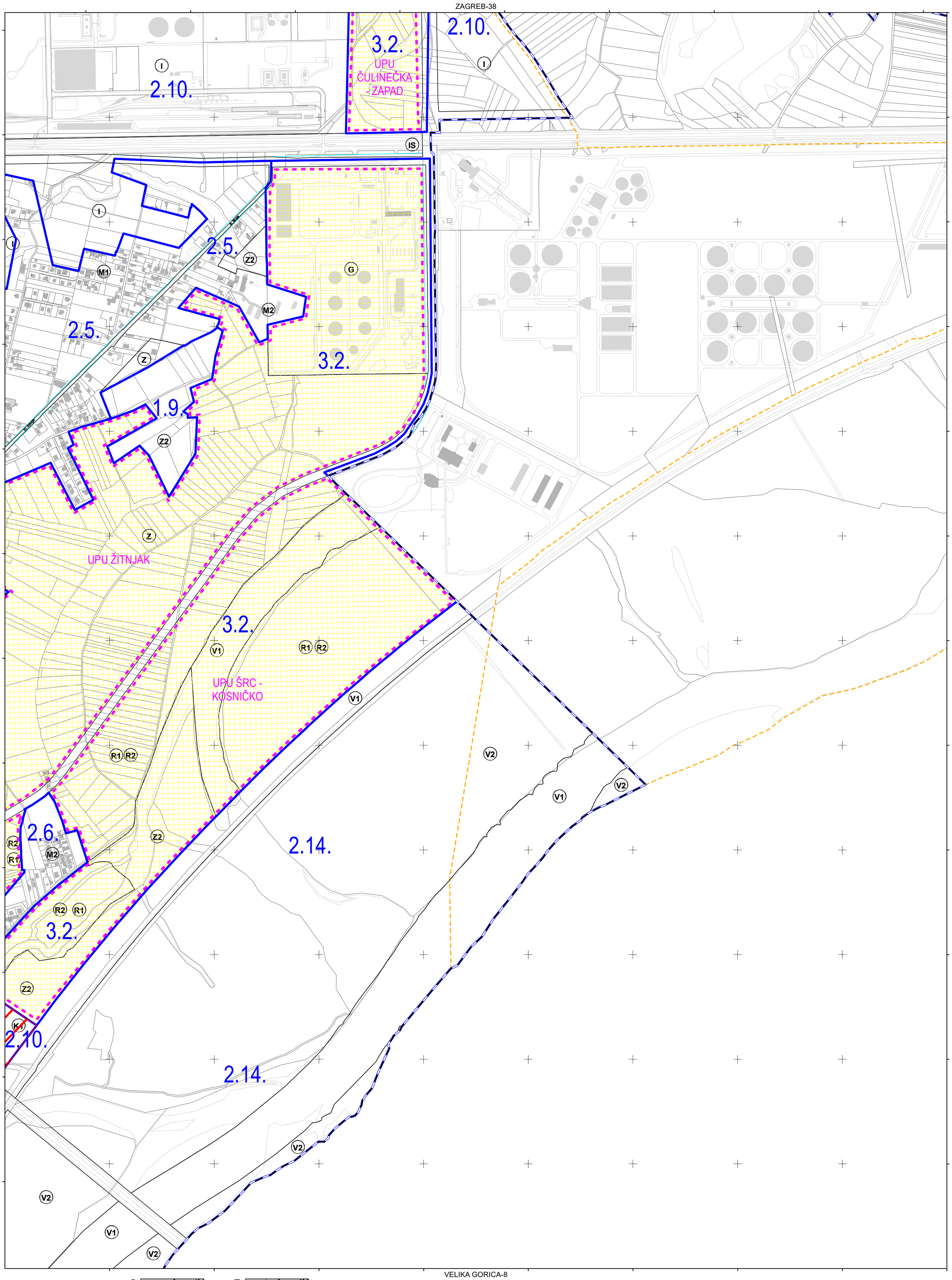

katastarske općine

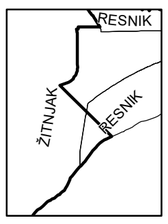

podjela listova HTRS96/TM

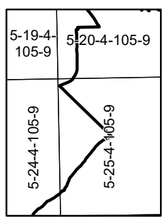

100 50 0 100 200 300 400 500

MJERILO 1:5,000

Podloga: katastarska podloga, prosinac 2016
Gradski ured za katastar i geodetske poslove Grada Zagreba

Nositelj izrade: Gradski ured za strategijsko planiranje i razvoj Grada

Stručni izrađivač: Zavod za prostorno uređenje Grada Zagreba

Odluka o izradi: Odluka o izradi izmjena i dopuna Generalnog urbanističkog plana grada Zagreba (Službeni glasnik 15/15, 12/16)

Koordinatni sistem: HTRS96 Croatia TM
Projekcija: Transverse Mercator
Datum: Croatian Terrestrial Reference System
Mjerna jedinica: Metar

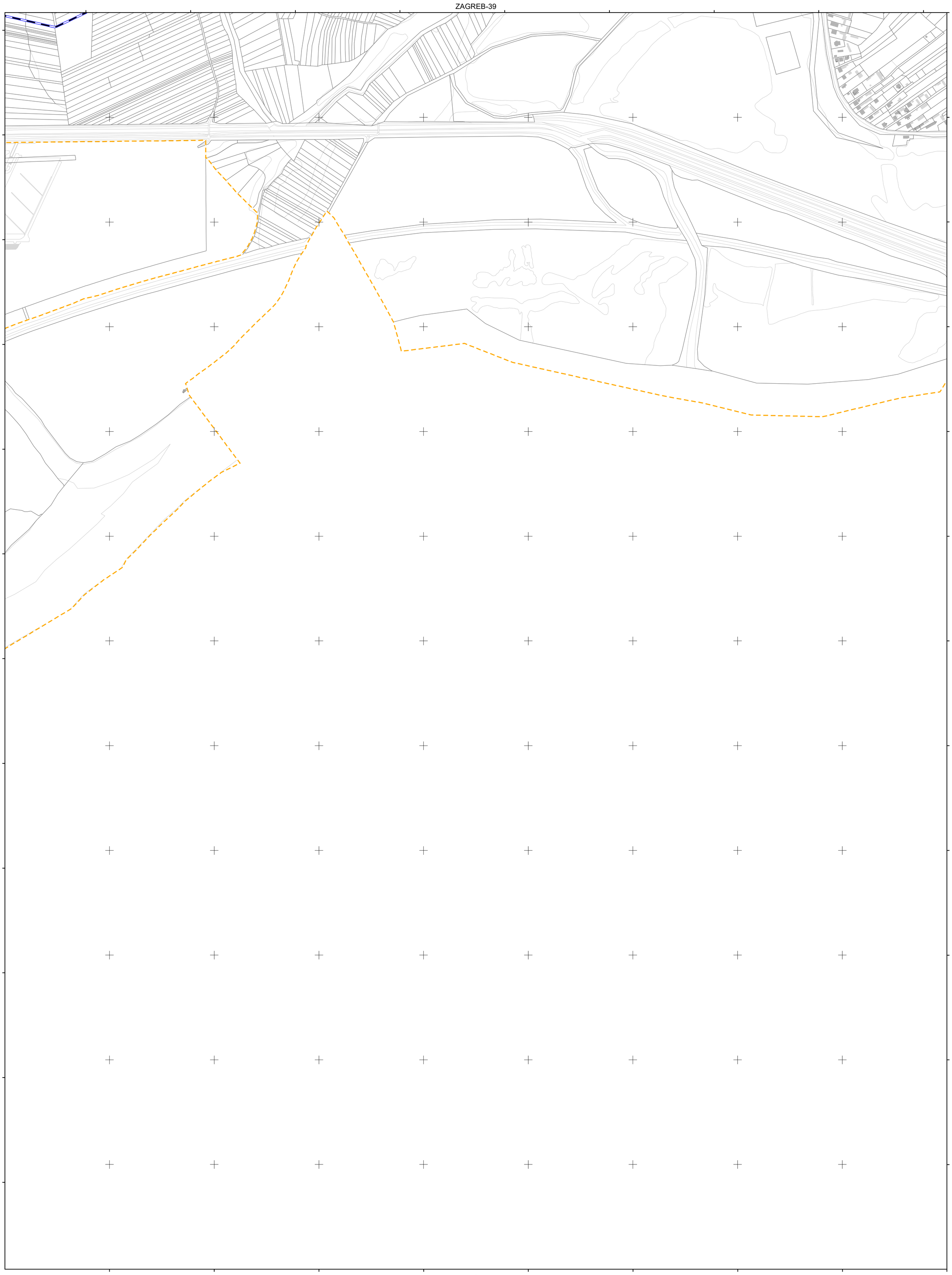

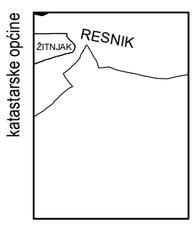

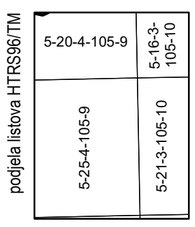

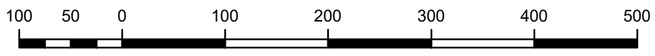

MJERILO 1:5,000

Podloga: katastarska podloga, prosinac 2016
Gradski ured za katastar i geodetske poslove Grada Zagreba

Nositelj izrade: Gradski ured za strategijsko planiranje i razvoj Grada

Stručni izrađivač: Zavod za prostorno uređenje Grada Zagreba

Odluka o izradi: Odluka o izradi izmjena i dopuna Generalnog urbanističkog plana grada Zagreba (Službeni glasnik 15/15, 12/16)

Koordinatni sistem: HTRS96 Croatia TM
Projekcija: Transverse Mercator
Datum: Croatian Terrestrial Reference System
Mjerna jedinica: Metar

ZAGREB-41

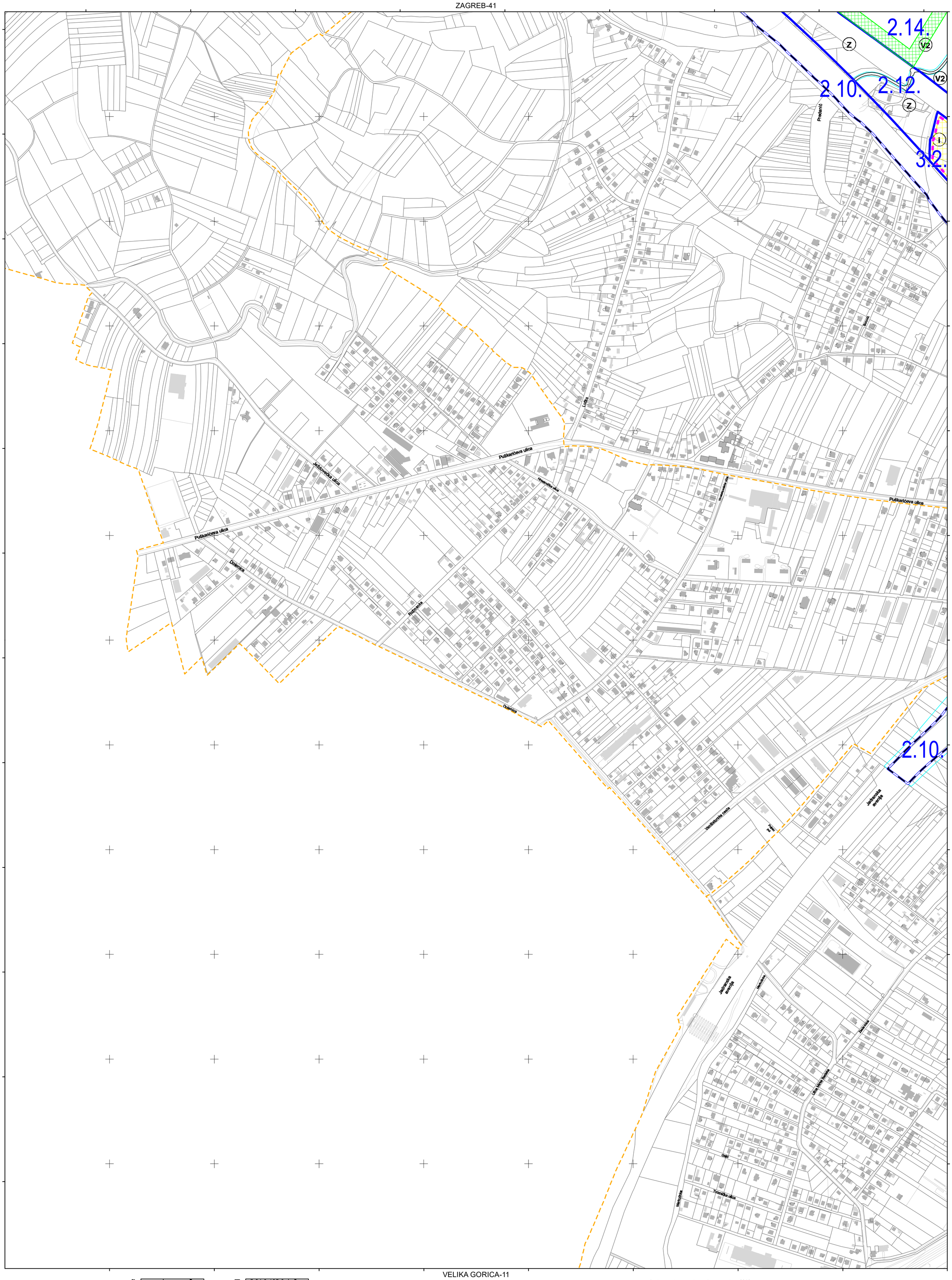

JASTREBARSKO-10

VELIKA GORICA-2

VELIKA GORICA-11

katastarske općine

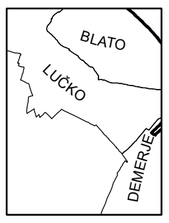

podjela listova HTRS96/TM

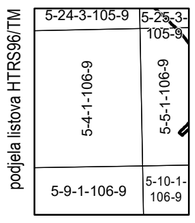

100 50 0 100 200 300 400 500

MJERILO 1:5,000

Podloga: katastarska podloga, prosinac 2016
Gradski ured za katastar i geodetske poslove Grada Zagreba

Nositelj izrade: Gradski ured za strategijsko planiranje i razvoj Grada

Stručni izrađivač: Zavod za prostorno uređenje Grada Zagreba

Odluka o izradi: Odluka o izradi izmjena i dopuna Generalnog urbanističkog plana grada Zagreba (Službeni glasnik 15/15, 12/16)

Koordinatni sistem: HTRS96 Croatia TM
Projekcija: Transverse Mercator
Datum: Croatian Terrestrial Reference System
Mjerna jedinica: Metar

ZAGREB-42

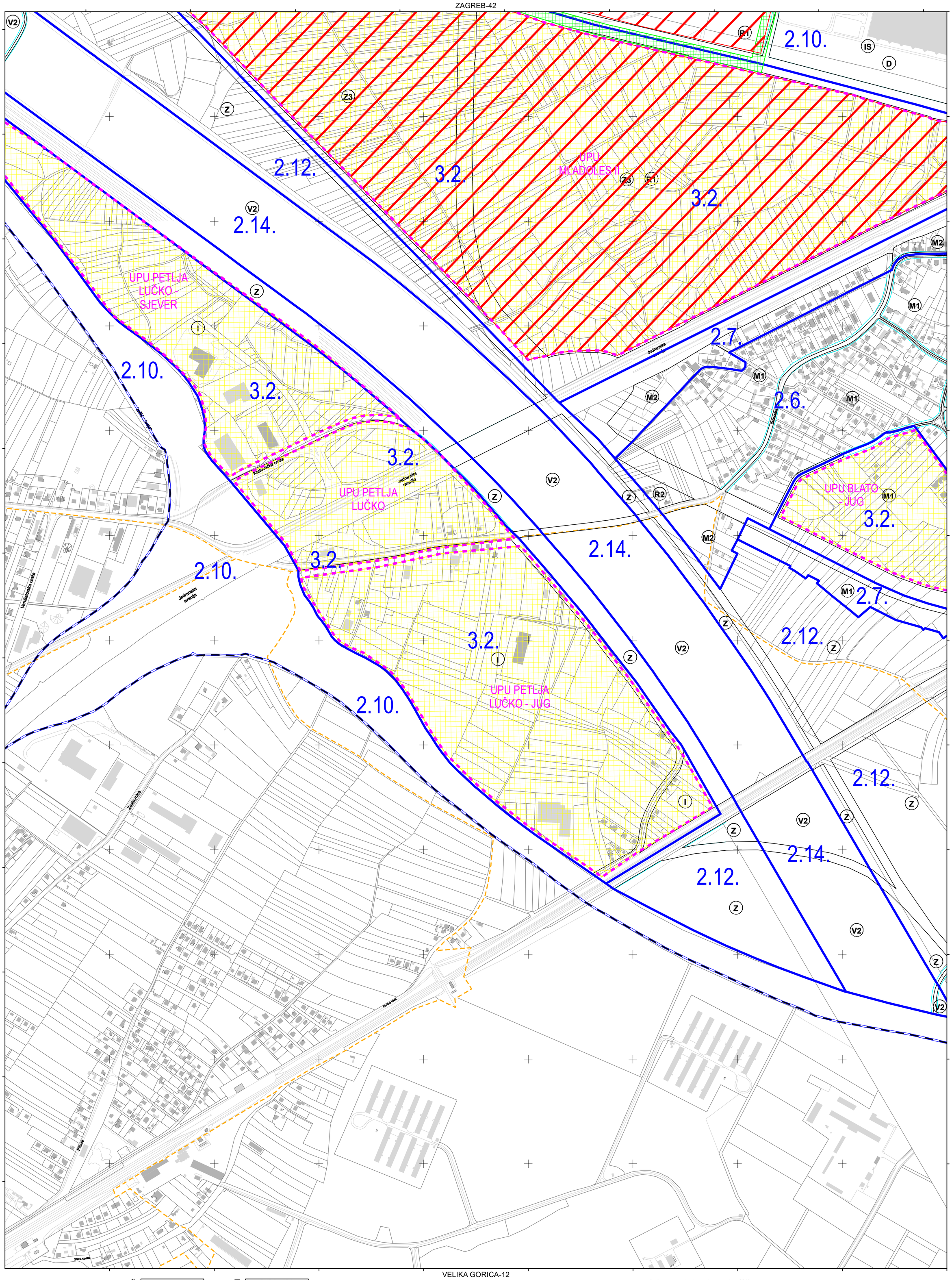

VELIKA GORICA-1

VELIKA GORICA-3

VELIKA GORICA-12

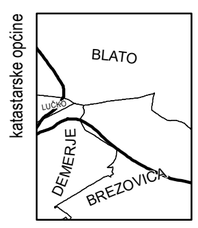

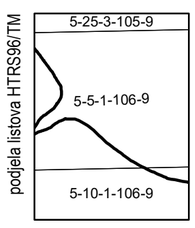

100 50 0 100 200 300 400 500

MJERILO 1:5,000

Podloga: katastarska podloga, prosinac 2016
Gradski ured za katastar i geodetske poslove Grada Zagreba

Nositelj izrade: Gradski ured za strategijsko planiranje i razvoj Grada

Stručni izrađivač: Zavod za prostorno uređenje Grada Zagreba

Odluka o izradi: Odluka o izradi izmjena i dopuna Generalnog urbanističkog plana grada Zagreba (Službeni glasnik 15/15, 12/16)

Koordinatni sistem: HTRS96 Croatia TM
Projekcija: Transverse Mercator
Datum: Croatian Terrestrial Reference System
Mjerna jedinica: Metar

KONAČNI PRIJEDLOG PLANA

4. UVJETI ZA KORIŠTENJE, UREĐENJE I ZAŠTITU PROSTORA
4b Procedure urbano-prostornog uređenja

VELIKA GORICA-3

ZAGREB-43

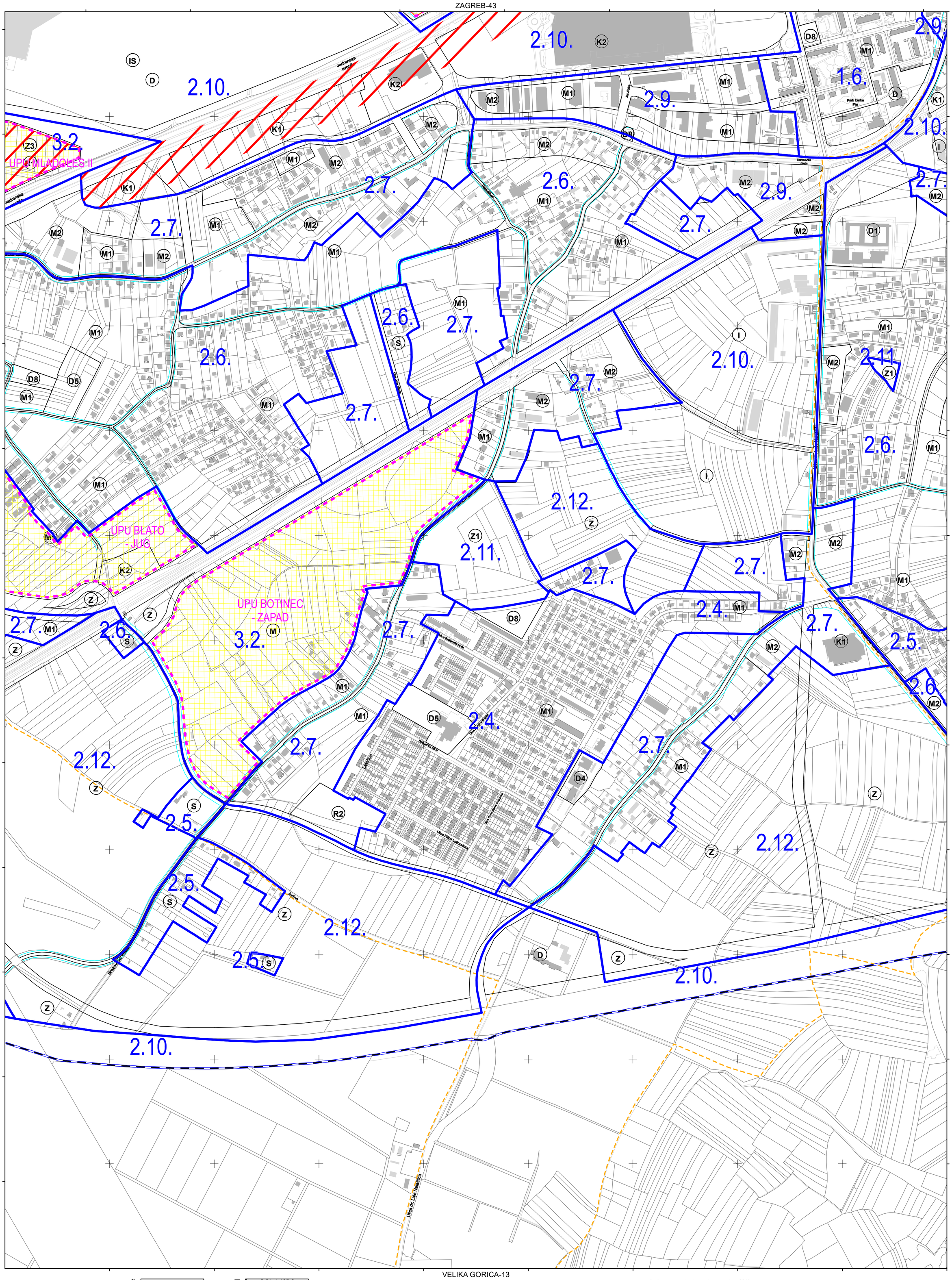

katastarske općine: KLARA, BLATO, BREZOVICA, ČEHI

podjela listova HTRS96/TM: 5-21-4-105-9; 5-1-2-106-9; 5-6-2-106-9

100 50 0 100 200 300 400 500

MJERILO 1:5,000

Podloga: katastarska podloga, prosinac 2016
Gradski ured za katastar i geodetske poslove Grada Zagreba

Nositelj izrade: Gradski ured za strategijsko planiranje i razvoj Grada

Stručni izrađivač: Zavod za prostorno uređenje Grada Zagreba

Odluka o izradi: Odluka o izradi izmjena i dopuna Generalnog urbanističkog plana grada Zagreba (Službeni glasnik 15/15, 12/16)

Koordinatni sistem: HTRS96 Croatia TM
Projekcija: Transverse Mercator
Datum: Croatian Terrestrial Reference System
Mjerna jedinica: Metar

ZAGREB-44

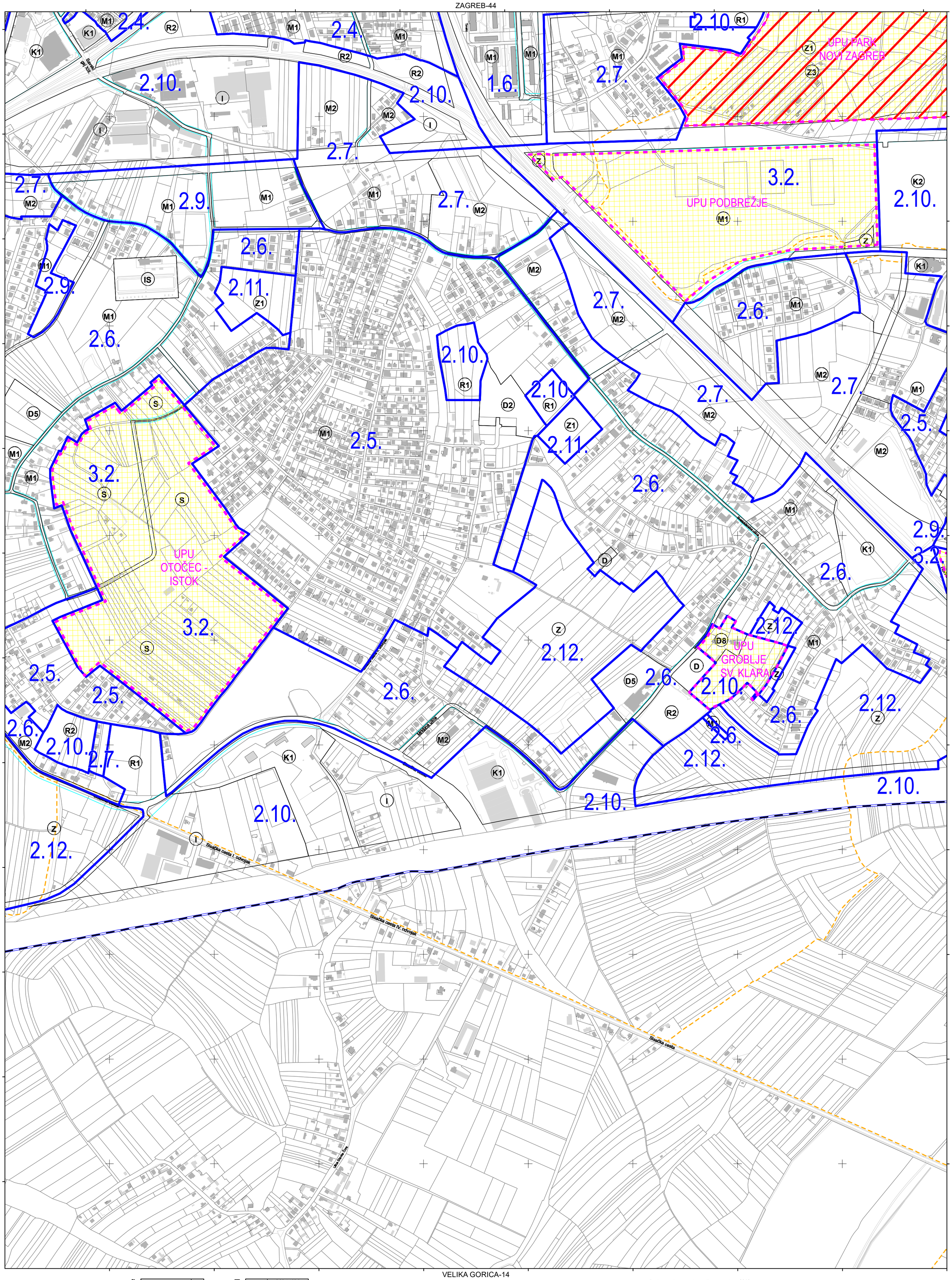

VELIKA GORICA-3

VELIKA GORICA-5

VELIKA GORICA-14

katastarske općine

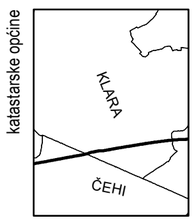

podjela listova HTRS96/TM

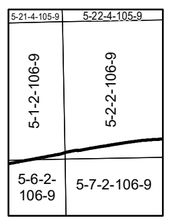

100 50 0 100 200 300 400 500

MJERILO 1:5,000

Podloga: katastarska podloga, prosinac 2016
Gradski ured za katastar i geodetske poslove Grada Zagreba

Nositelj izrade: Gradski ured za strategijsko planiranje i razvoj Grada

Stručni izrađivač: Zavod za prostorno uređenje Grada Zagreba

Odluka o izradi: Odluka o izradi izmjena i dopuna Generalnog urbanističkog plana grada Zagreba (Službeni glasnik 15/15, 12/16)

Koordinatni sistem: HTRS96 Croatia TM
Projekcija: Transverse Mercator
Datum: Croatian Terrestrial Reference System
Mjerna jedinica: Metar

ZAGREB-45

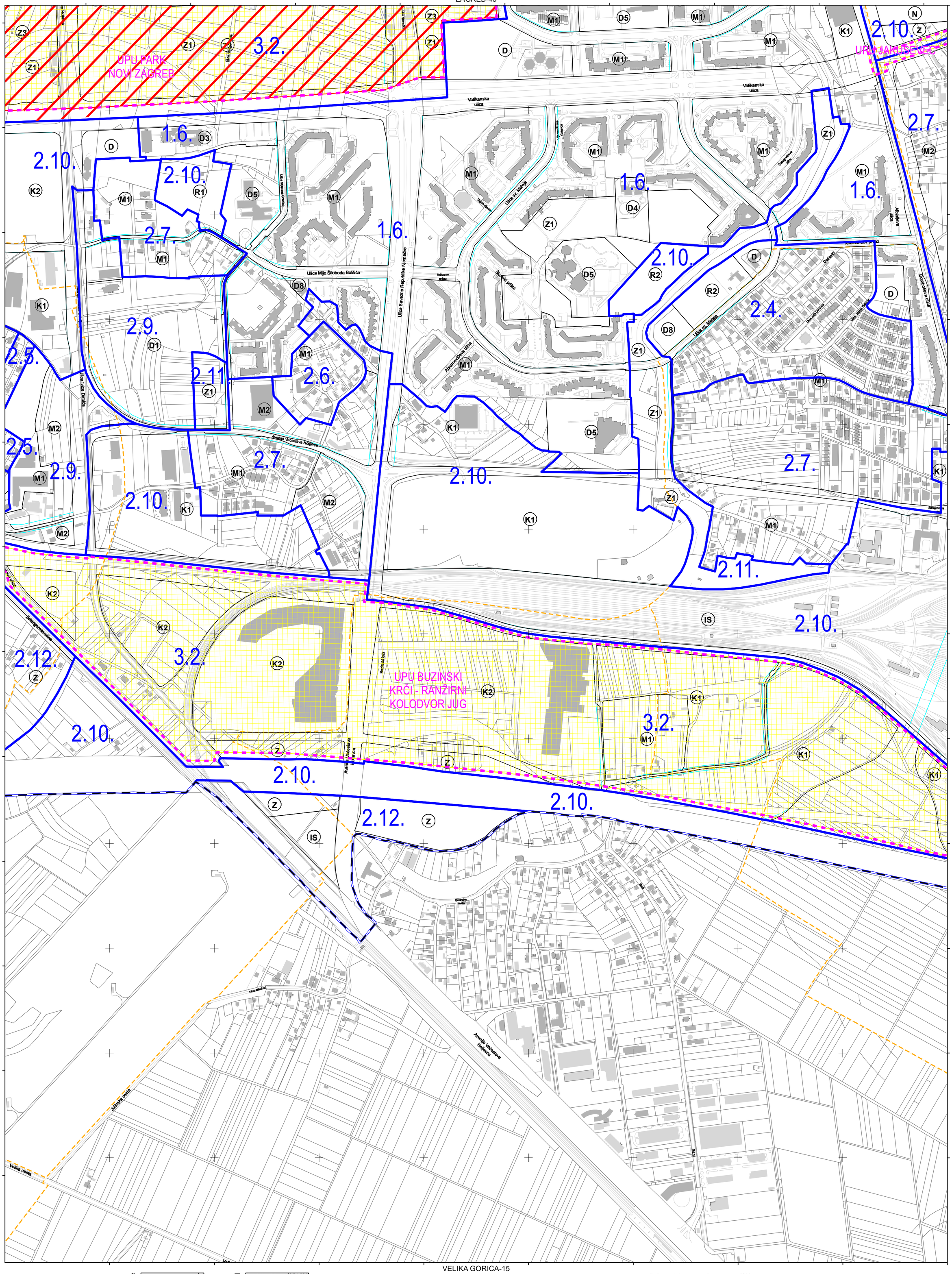
UPU PARK NOVI ZAGREB
UPU JAKUŠEVEC
UPU BUZINSKI KRČI - RANŽIRNI KOLODVOR JUG
3.2.
2.10.
2.7.
1.6.
2.9.
2.5.
2.11.
2.6.
2.4.
2.12.
Vatikanska ulica
Ulica Mije Šiloboda Bolšića
Ulica Sevarne Republike Njemačke
Ulica sv. Mateja
Avenija Većeslava Holjevca
Julinska cesta
Velika cesta
Sarajevska
Gombolevo ulica
Albrechtova ulica
Ulica Mlade Dmrića
Zelengorska ulica
Buzinski vodi
Buzinska ulica
Ulica Miljevci
Sesvete
Sesvete
Sesvete

ZAGREB-46

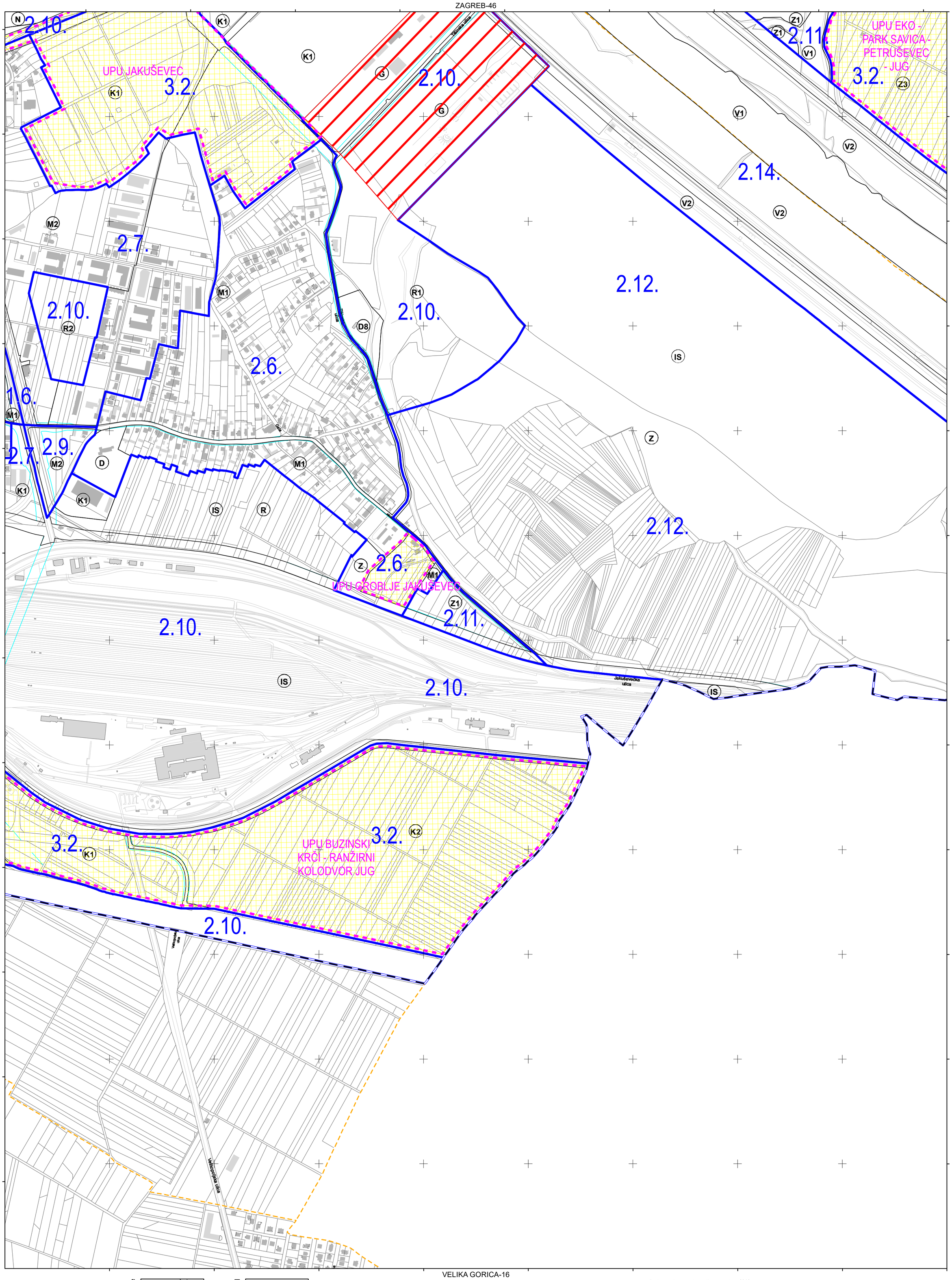

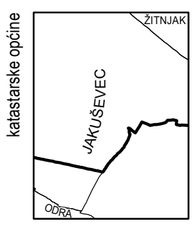

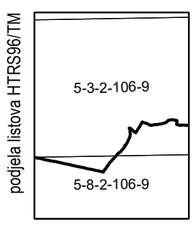

100 50 0 100 200 300 400 500

MJERILO 1:5,000

Podloga: katastarska podloga, prosinac 2016
Gradski ured za katastar i geodetske poslove Grada Zagreba

Nositelj izrade: Gradski ured za strategijsko planiranje i razvoj Grada

Stručni izrađivač: Zavod za prostorno uređenje Grada Zagreba

Odluka o izradi: Odluka o izradi izmjena i dopuna Generalnog urbanističkog plana grada Zagreba (Službeni glasnik 15/15, 12/16)

Koordinatni sistem: HTRS96 Croatia TM
Projekcija: Transverse Mercator
Datum: Croatian Terrestrial Reference System
Mjerna jedinica: Metar

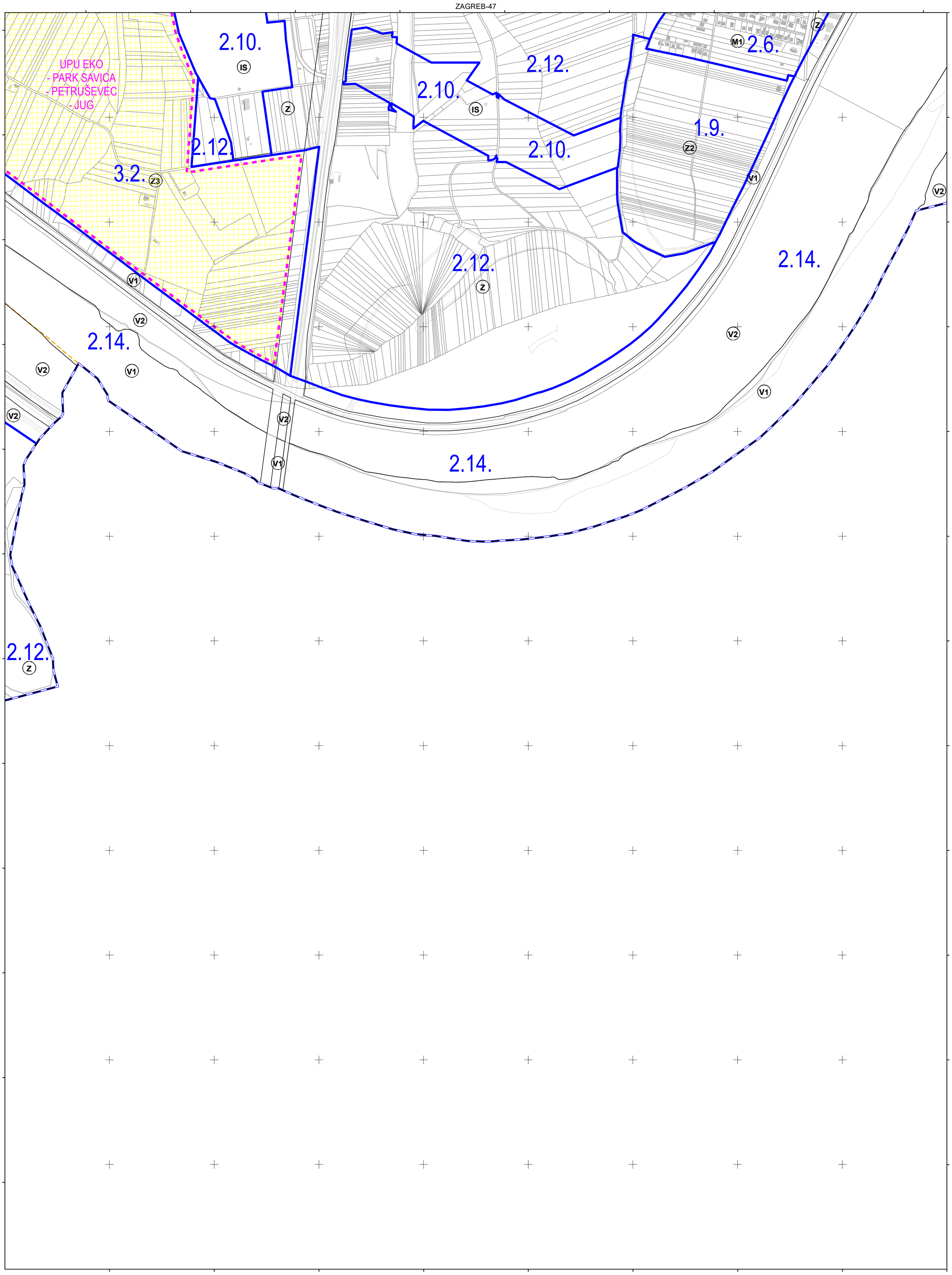



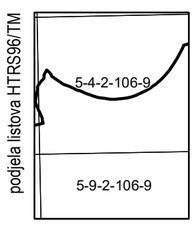

100 50 0 100 200 300 400 500

MJERILO 1:5,000

Podloga: katastarska podloga, prosinac 2016
Gradski ured za katastar i geodetske poslove Grada Zagreba

Nositelj izrade: Gradski ured za strategijsko planiranje i razvoj Grada

Stručni izrađivač: Zavod za prostorno uređenje Grada Zagreba

Odluka o izradi: Odluka o izradi izmjena i dopuna Generalnog urbanističkog plana grada Zagreba (Službeni glasnik 15/15, 12/16)

Koordinatni sistem: HTRS96 Croatia TM
Projekcija: Transverse Mercator
Datum: Croatian Terrestrial Reference System
Mjerna jedinica: Metar

ZAGREB-48



VELIKA GORICA-7

katastarske općine

podjela listova HTRS96/TM

5-4-2-106-9	5-5-2-106-9
5-9-2-106-9	5-10-2-106-9

100 50 0 100 200 300 400 500

MJERILO 1:5,000

Podloga: katastarska podloga, prosinac 2016
Gradski ured za katastar i geodetske poslove Grada Zagreba

Nositelj izrade: Gradski ured za strategijsko planiranje i razvoj Grada

Stručni izrađivač: Zavod za prostorno uređenje Grada Zagreba

Odluka o izradi: Odluka o izradi izmjena i dopuna Generalnog urbanističkog plana grada Zagreba (Službeni glasnik 15/15, 12/16)

Koordinatni sistem: HTRS96 Croatia TM
Projekcija: Transverse Mercator
Datum: Croatian Terrestrial Reference System
Mjerna jedinica: Metar