

**GRAD ZAGREB**  
GRADSKI URED ZA  
STRATEGIJSKO PLANIRANJE  
I RAZVOJ GRADA

**IMPLEMENTACIJA**

**e - usluga Grada Zagreba**

**Moje e - Primjedbe**

**Moje e - Inicijative**

---

srpanj 2020.

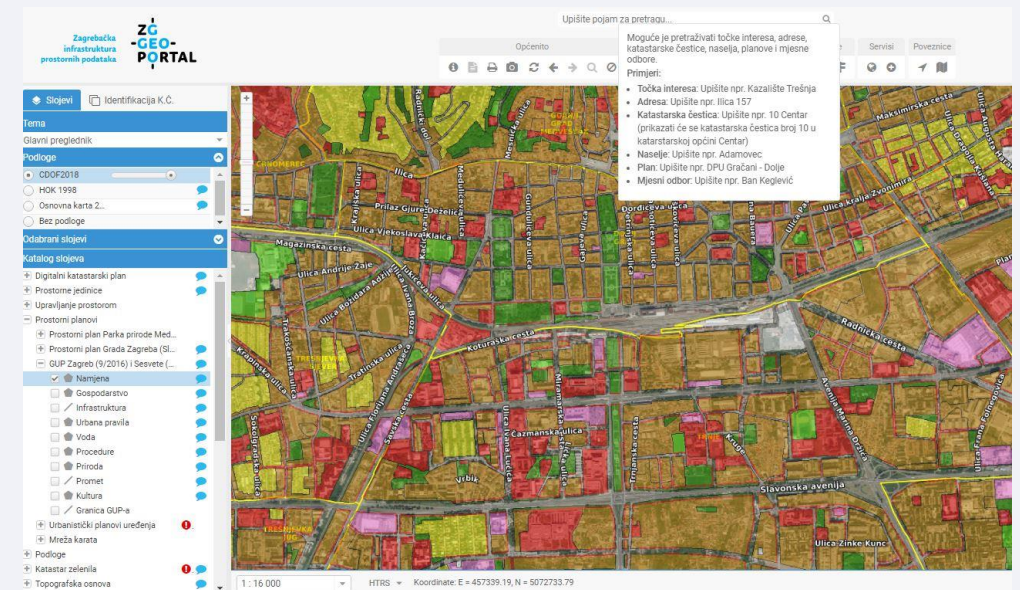


„Studijom digitalne spremnosti gradova (savjetnička tvrtka ‘Apsolon’) kojom se analizirao stupanj digitalne razvijenosti 20 najvećih hrvatskih gradova kao dobar primjer u odnosu na kvantitetu i kvalitetu otvorenih baza podataka, razvijenost prostornih baza podataka (GIS) najnaprednijim se među velikim gradovima pokazao Grad Zagreb.

Naime, 14 od 20 promatranih gradova ima **geografski informacijski sustav**, od čega je daleko najkompleksniji, vizualno najatraktivniji te ispunjen najvećom količinom prostornih podataka upravo sustav Grada Zagreba.

U odnosu na komunikacijske kanale između gradske uprave i građana, dostupnost platformi za dostavu podataka, stajališta i ideja građana, vrijeme reakcije na upite građana te zastupljenost na društvenim mrežama također je na prvom mjestu Grad Zagreb.”

Jutarnji list 13. lipanj 2020.



Nadogradnja GIS-a Grada Zagreba omogućuje „Digitalizaciju javne rasprave” – testirana aplikacija, prvo ovakvo postupanje u RH, online servis usluga, jednostavnije i izravnije sudjelovanje građana u pitanjima prostornog uređenja Grada Zagreba.

Prijedlog urbanističkog plana uređenja

- Tekstualni dio
- Kartografski prikazi

Podnošenje primjedbe, mišljenja, prijedloga (obrazac)

**WEB aplikacija za javnu raspravu**  
Početni zaslom

**WEB aplikacija za javnu raspravu**  
Preklop postojeće-planirano, karta

Iskorak više - u sklopu izrade arhitekture novog portala Grada Zagreba, u okviru Projekta digitalizacije usluga Gradske uprave e-ZAGREB (2017.g.) dodaju se nove e-Usluge „**Moje e-Primjedbe**“ i „**Moje e-Inicijative**“ u modul e-Pisarnica



web stranica Grada Zagreba [www.zagreb.hr](http://www.zagreb.hr)



mobilna aplikacija

Putem integracije novih usluga i nadogradnje postojećih, nositelj izrade i donošenja prostornih planova Gradski ured za strategijsko planiranje i razvoj Grada omogućuje online sudjelovanje građana i poslovnih subjekata u postupcima izrade i donošenja prostornih planova, njihovih izmjena i dopuna te stavljanja van snage na način da je kroz aplikativno rješenje omogućeno:

- **učešće u javnim raspravama online pristupom** (Moje e – Primjedbe)
- **podnošenje inicijativa za izradu, izmjenu i dopunu i stavljanje van snage** prostornih planova (Moje e- Inicijative)

Podnošenje primjedbe

Županija \*  
Odobir županije iz padajućeg izbornika

Grad/Općina \*  
Odobir grada/općine iz padajućeg izbornika

Naselje \*  
Odobir naselja iz padajućeg izbornika

Ulica \*  
Odobir ulice iz padajućeg izbornika

Kućni broj \*  
Odobir kućnog broja iz padajućeg izbornika

kč. br. (katastar) \*  
Unos broja katastarske čestice

k.o. (katastar) \*  
Unos katastarske općine

zč. br. (zemljišna knjiga) \*  
Unos broja zemljišta (zemljišna knjiga)

k.o. (zemljišna knjiga) \*  
Unos katastarske općine (zemljišna knjiga)

Spremi nacrt Pošalji

Ispunjavanje obrasca primjedbe, prijedloga, mišljenja

GDI Effective Solutions

Prijava

Korisničko ime

Lozinka

PRIJAVA  Zapamti prijavu

NAPRAVI RAČUN

- Prijava građana
- Prijava pravne osobe

mTOKEN

Serijski broj tokena:  
[Input field]

Jednokratna lozinka:  
[Input field]

Prijava

Zaboravili ste PIN?

Upute za korisnike | Tehnički preduvjeti | Opći uvjeti | Korisnička podrška



## Povezivanje procesa

- Uredskog poslovanja (Centrix)
- Stručnog izrađivača plana
- e-Građanin (OKP)



## Proces obrade obrasca:



**Cilj prostornog uređenja grada Zagreba** je urbana obnova i konsolidacija njegova urbanog područja što će se postići izloženim planiranim mjerama:

- dopunjavanje (popunjavanje) urbanog područja;
- rekonstrukcija i reorganizacija urbanog tkiva;
- otvaranje i uređenje nereguliranih površina;
- poboljšanje urbanog ambijenta i komunikacijskih sustava, posebice javnog prometa;
- uspostavljanje sustava urbanog uređenja, povećavanje gradskih površina i dopune urbane reproduktivne grane i to posebice planiranih vrtovanih i uređenih zelenih površina i ostale gradske funkcije, te planiranih otvorenih zelenih površina i vrtova gradskih parkova;
- gradske autoceve i važnije gradske ulice;
- pojednake bulevarne;
- prometne ulice;
- uz zaštitu građevina koje se grade iz prethodne;
- određivanje prostornih i građevinskih uvjeta, te ustrojanje evidencijama i sanacijom građevinskih vrijednosti poravnane jezgre i drugih nosivih površinskih identiteta grada, rekonstrukcija i sanacija i park-izosa.

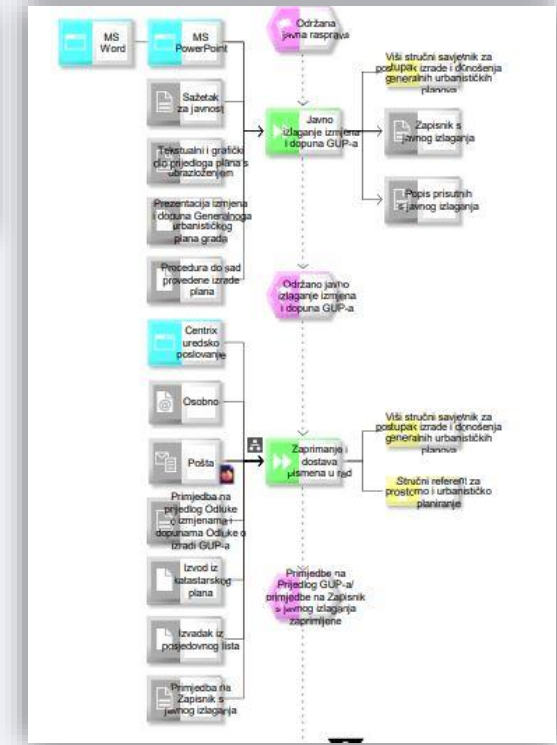
**Članak 4.**  
Osnovni urbanistički plan donosi se za dio područja Grada Zagreba utvrđen Poslovnom planom Grada Zagreba i obuhvaća njegovo uže gradske područje između međustanične i ulice Zagrebke obilaznice, sa oko 220 km<sup>2</sup>, uključujući i njegovo površinsko područje.

Osnovni Poslovni plan urbanističkog plana prikazuje su na kategoriziranu prikazuje iz članka 5. točka B ove odluke.

**Članak 5.**  
Plan sadržan u eloboratu Osnovni urbanistički plan grada Zagreba sastoji se od:  
A) Tekućeg dijela u kazali pod nazivom "Osnovni urbanistički plan grada Zagreba";  
B) Osnovnog dijela koji sadrži kategorizirane prikaze u mjerilu 1:5000, i to:  
1) KORIŠTENJE I NAMJENA PROSTORA  
2) MREŽA OSPODOBARSKIH I POSREDOVANJE I DELATNOSTI  
3) PROMETNA I EKONOMSKA INFRASTRUKTURNA MREŽA  
3a) Promet  
3b) Energetski sustav, paša i telekomunikacije  
3c) Vodopostopodani sustav i postrojanje i otpad  
4) UVJETI I KORIŠTENJE, UREĐENJE I ZAŠTITU PROSTORA  
4a) Urbana mreža  
4b) Procjena urbane - prostornog uređenja  
4c) Zastitna i evidencijna dijelovi priručnik  
4d) Najvažnija kulturna dobra  
Osnovni urbanistički plan iz točke A i B ovega članka, izvorno pečatom Gradske skupštine Grada Zagreba i potpisom predsjednika Gradске skupštine Grada Zagreba, sastavlja se dio ove odluke.

Plan sadržan u eloboratu: Imenja i dopune Osnovnog urbanističkog plana grada Zagreba sastoji se od:  
A) Tekućeg dijela u kazali pod nazivom "Imenja i dopune Osnovnog urbanističkog plana grada Zagreba 2016";  
B) Osnovnog dijela koji sadrži kategorizirane prikaze u mjerilu 1:5000, i to:  
1) KORIŠTENJE I NAMJENA PROSTORA - imenja i dopune 2016.  
2) MREŽA OSPODOBARSKIH I POSREDOVANJE I DELATNOSTI - imenja i dopune 2016.  
3) PROMETNA I EKONOMSKA INFRASTRUKTURNA MREŽA  
3a) Promet - imenja i dopune 2016.  
3b) Energetski sustav, paša i telekomunikacije - imenja i dopune 2016.  
3c) Vodopostopodani sustav i postrojanje i otpad - imenja i dopune 2016.  
4) UVJETI I KORIŠTENJE, UREĐENJE I ZAŠTITU PROSTORA  
4a) Urbana mreža - imenja i dopune 2016.  
4b) Procjena urbane - prostornog uređenja - imenja i dopune 2016.  
4c) Zastitna i evidencijna dijelovi priručnik - imenja i dopune 2016.  
4d) Najvažnija kulturna dobra - imenja i dopune 2016.  
"razni priloga"  
u članku 3. Odluke o izmjenama i dopunama Odluke o dnostrani. Generalnoga urbanističkog plana grada Zagreba 2016. u članku 3. točki "B" imenja i dopune 2016.  
i dopune Osnovnog urbanističkog plana iz stavka 3. točka A i B ovega članka, ovaj je Grada Zagreba i potpisom predsjednika Gradске skupštine Grada Zagreba, sastavlja se dio ove odluke.

- ### Konačno izvješće
- Digitalno potpisan
  - Slanje izvješća u OKP



## WEB aplikacija za javnu raspravu

### Uvod

sudjelovanje u postupku  
javne rasprave na način  
online javnog uvida u prijedlog  
plana u postupku javne rasprave

podnošenje online  
primjedbi, prijedloga ili mišljenja  
na prijedlog plana u postupku  
javne rasprave

registriranje preko NIAS  
sustava prijavom u aplikaciju e-  
Građani, te automatski  
povezivanje s sustavom gradske  
uprave

**DPU Sopnica - Jelkovec**

UVOD

Gradski ured za stratejsko planiranje i razvoj Grada organizira javnu raspravu o Prijedlogu izmjena i dopuna Detaljnog plana uređenja stambenog naselja na lokaciji Sopnica - Jelkovec u razdoblju od 06. srpnja do 20. srpnja 2020. godine. Pisana mišljenja, prijedlozi i primjedbe na Prijedlog Plana dostavljaju se zaključno s 20. srpnja 2020. na adresu Gradskog ureda za stratejsko planiranje i razvoj Grada, Republike Austrije, 18, 10000 Zagreb ili putem Obrascas za primjedbe.

SAŽETAK

TEKSTUALNI DIO PLANA

GRAFIČKI DIO PLANA

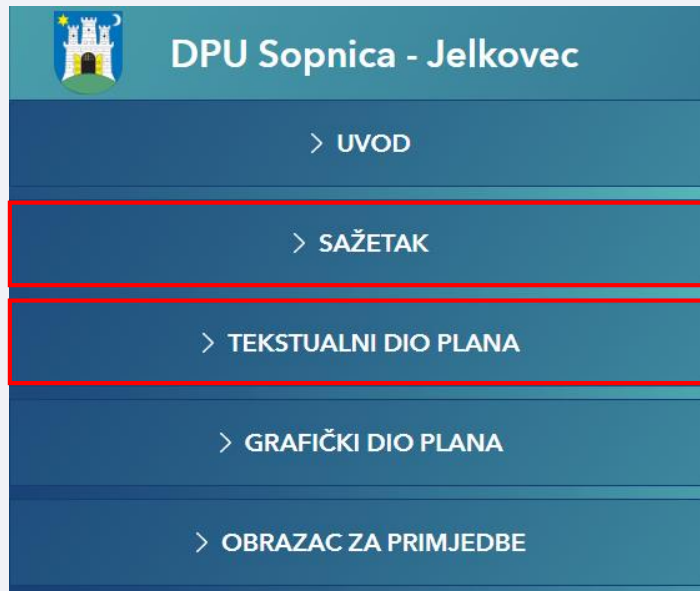
OBRAZAC ZA PRIMJEDBE

200m  
+ 16,098 45,818 Degrees

Microsoft, Maxar | Esri, HERE, Garmin, IBC  
POWERED BY  
**esri**



## WEB aplikacija za javnu raspravu Sažetak i tekstualni dio plana



## WEB aplikacija za javnu raspravu Grafički dio plana

DPU Sopnica - Jelkovec

> UVOD

> SAŽETAK

> TEKSTUALNI DIO PLANA

∨ GRAFIČKI DIO PLANA

- 1A. SNIMAK ZATEČENOG STANJA 2003
- 1B. PLAN NAMJENE POVRŠINA
- 2A. PROMET
- 2B. POŠTA I ELEKTRONIČKE KOMUNIKACIJE
- 2C. ELEKTROOPSKRBA I JAVNA RASVJETA
- 2D. PLINSKI DISTRIBUTIVNI SUSTAV
- 2E. VODOOPSKRBA
- 2F. ODVODNJA OTPADNIH VODA
- 3A. UVJETI KORIŠTENJA, UREĐENJA I ZAŠTITE PROSTORA
- 4A. PLAN PARCELACIJE
- 4B. UVJETI GRADNJE - PODRUM
- 4C. UVJETI GRADNJE - PRIZEMLJE
- 4D. UVJETI GRADNJE - KARAKTERISTIČAN KAT
- 5A. MREŽA SKLONIŠTA
- 5B. ZONE URUŠAVANJA
- 5C. VATROGAŠNI PRISTUPI

Temelj ovog aplikativnog rješenja jesu online informacije o svakom prijedlogu plana, te alati koji omogućuju građanima brzo i efikasno pregledavanje sadržaja prijedloga plana, lociranje svog zahtjeva u prostoru, upućivanje prijedloga, mišljenja ili inicijative.

Nadogradnja sustava e-Usluga omogućava digitalizaciju poslovnog procesa zaprimanja i obrade inicijativa, primjedbi, mišljenja i prijedloga čime se omogućava u potpunosti povezivanje i upravljanje digitalnim obrascima kako bi se olakšao, ubrzao i učinkovitije proveo propisani postupak izrade i donošenja prostornih planova.



## WEB aplikacija za javnu raspravu Obrazac za primjedbe

DPU Sopnica - Jelkovec

- > UVOD
- > SAŽETAK
- > TEKSTUALNI DIO PLANA
- > GRAFIČKI DIO PLANA
- > OBRAZAC ZA PRIMJEDBE

DPU Sopnica - Jelkovec

Ime\*

Prezime\*

OIB

Adresa\*

Email

Primjedba na:\*

Ključni ciljevi e-Usluge Moje E-primjedbe i Moje e-Inicijative su:

- Smanjiti vrijeme zaprimanja mišljenja, prijedloga i primjedbi na prijedlog prostornog plana,
- Smanjiti vrijeme i ubrzati proceduru obrade zaprimljenih mišljenja, prijedloga i primjedbi,
- Osiguranje vjerodostojnosti podnositelja mišljenja, prijedloga i primjedbi (autorizacija putem NIAS-a),
- Sigurno i povjerljivo jedinstveno mjesto komunikacije sa građanima i poslovnim subjektima (OKP pretinac),
- Vjerodostojna verifikacija dokumenata (elektronički potpis),
- Jednostavna i brza produkcija javnih rasprava,
- Korištenje postojeće geoinformacijske platforme za prostornu identifikaciju.
- Jednostavno i pregledno snalaženje na preglednim kartama planova.





**GRAD ZAGREB**  
GRADSKI URED ZA  
STRATEGIJSKO PLANIRANJE  
I RAZVOJ GRADA

**ZAHVALJUJEMO NA PAŽNJI**