



PROSTORNA ANALIZA: PROSTOR SREDIŠTA TREŠNJEVKE

GRAD ZAGREB
GRADSKI URED ZA STRATEGIJSKO PLANIRANJE I RAZVOJ GRADA
travanj 2019.



SADRŽAJ

POPIS STANOVNIKA, KUĆANSTAVA I STANOVA 2011.

GEOREFERENCIRANI PODACI POPISA 2011. - STANOVNIŠTVO

GEOREFERENCIRANI PODACI POPISA 2011. - KUĆANSTVA I STANOVI

GUP GRADA ZAGREBA

1. KORIŠTENJE I NAMJENA PROSTORA
2. MREŽA GOSPODARSKIH I DRUŠTVENIH DJELATNOSTI
3. PROMETNA I KOMUNALNA INFRASTRUKTURNA MREŽA - 3a) PROMET
3. PROMETNA I KOMUNALNA INFRASTRUKTURNA MREŽA - 3b) ENERGETSKI SUSTAV, POŠTA I TELEKOMUNIKACIJE
3. PROMETNA I KOMUNALNA INFRASTRUKTURNA MREŽA - 3c) VODNOGOSPODARSKI SUSTAV I POSTUPANJE S OTPADOM
4. UVJETI ZA KORIŠTENJE, UREĐENJE I ZAŠTITU PROSTORA - 4a) URBANA PRAVILA
4. UVJETI ZA KORIŠTENJE, UREĐENJE I ZAŠTITU PROSTORA - 4b) PROCEDURE URBANO PROSTORNOG UREĐENJA
4. UVJETI ZA KORIŠTENJE, UREĐENJE I ZAŠTITU PROSTORA - 4c) ZAŠTIĆENI I EVIDENTIRANI DIJELOVI PRIRODE
4. UVJETI ZA KORIŠTENJE, UREĐENJE I ZAŠTITU PROSTORA - 4d) NEPOKRETNNA KULTURNA DOBRA

STVARNO KORIŠTENJE ZEMLJIŠTA 2011.

JAVNI I DRUŠTVENI SADRŽAJI PO MJESNIM ODBORIMA

JAVNI I DRUŠTVENI SADRŽAJI

PROBLEMSKA KARTA - JAVNE ZELENE POVRŠINE I BROJ STANOVNIKA PO MJESNIM ODBORIMA

PRIPREMA MATERIJALA:

GRADSKI URED ZA STRATEGIJSKO PLANIRANJE I RAZVOJ GRADA
Pročelnica Sanja Jerković, dipl.ing.arh.

SEKTOR ZA RAZVOJ GRADA

ODJEL ZA STRATEŠKE GRADSKJE PROJEKTE
Tomislav Dumančić, dipl.ing.arh.

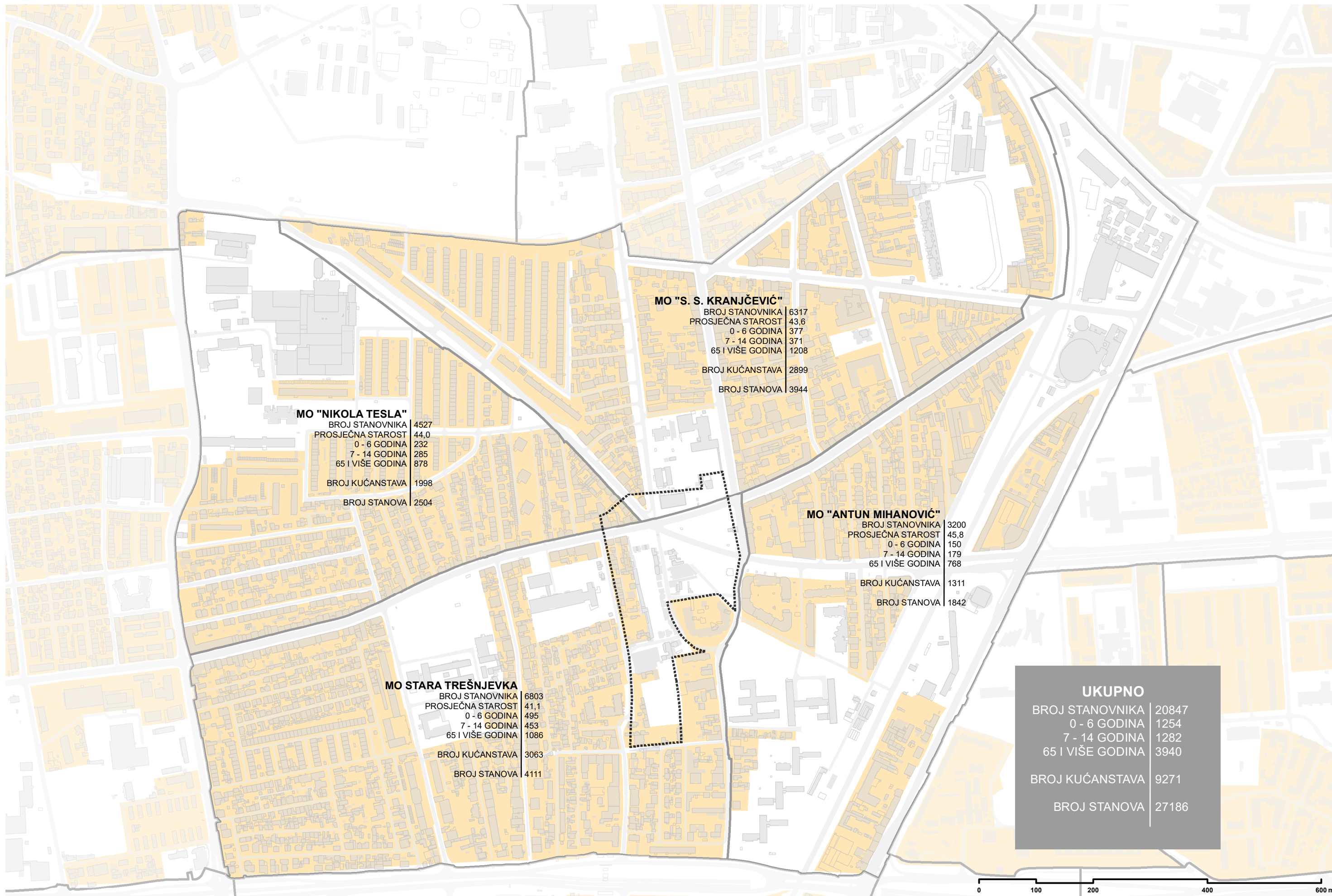
RADNI TIM:

Ariana Korlaet, dipl.ing.arh.

Mihaela Luketić, mag.ing.geod. et geoinf.

PROSTORNA ANALIZA: PROSTOR SREDIŠTA TREŠNJEVKE

GRAD ZAGREB
GRADSKI URED ZA STRATEGIJSKO PLANIRANJE I RAZVOJ GRADA
travanj 2019.



MO "NIKOLA TESLA"

BROJ STANOVNIKA	4527
PROSJEČNA STAROST	44,0
0 - 6 GODINA	232
7 - 14 GODINA	285
65 I VIŠE GODINA	878
BROJ KUĆANSTAVA	1998
BROJ STANOVA	2504

MO "S. S. KRANJČEVIĆ"

BROJ STANOVNIKA	6317
PROSJEČNA STAROST	43,6
0 - 6 GODINA	377
7 - 14 GODINA	371
65 I VIŠE GODINA	1208
BROJ KUĆANSTAVA	2899
BROJ STANOVA	3944

MO "ANTUN MIHANOVIĆ"

BROJ STANOVNIKA	3200
PROSJEČNA STAROST	45,8
0 - 6 GODINA	150
7 - 14 GODINA	179
65 I VIŠE GODINA	768
BROJ KUĆANSTAVA	1311
BROJ STANOVA	1842

MO STARA TREŠNJEVKA

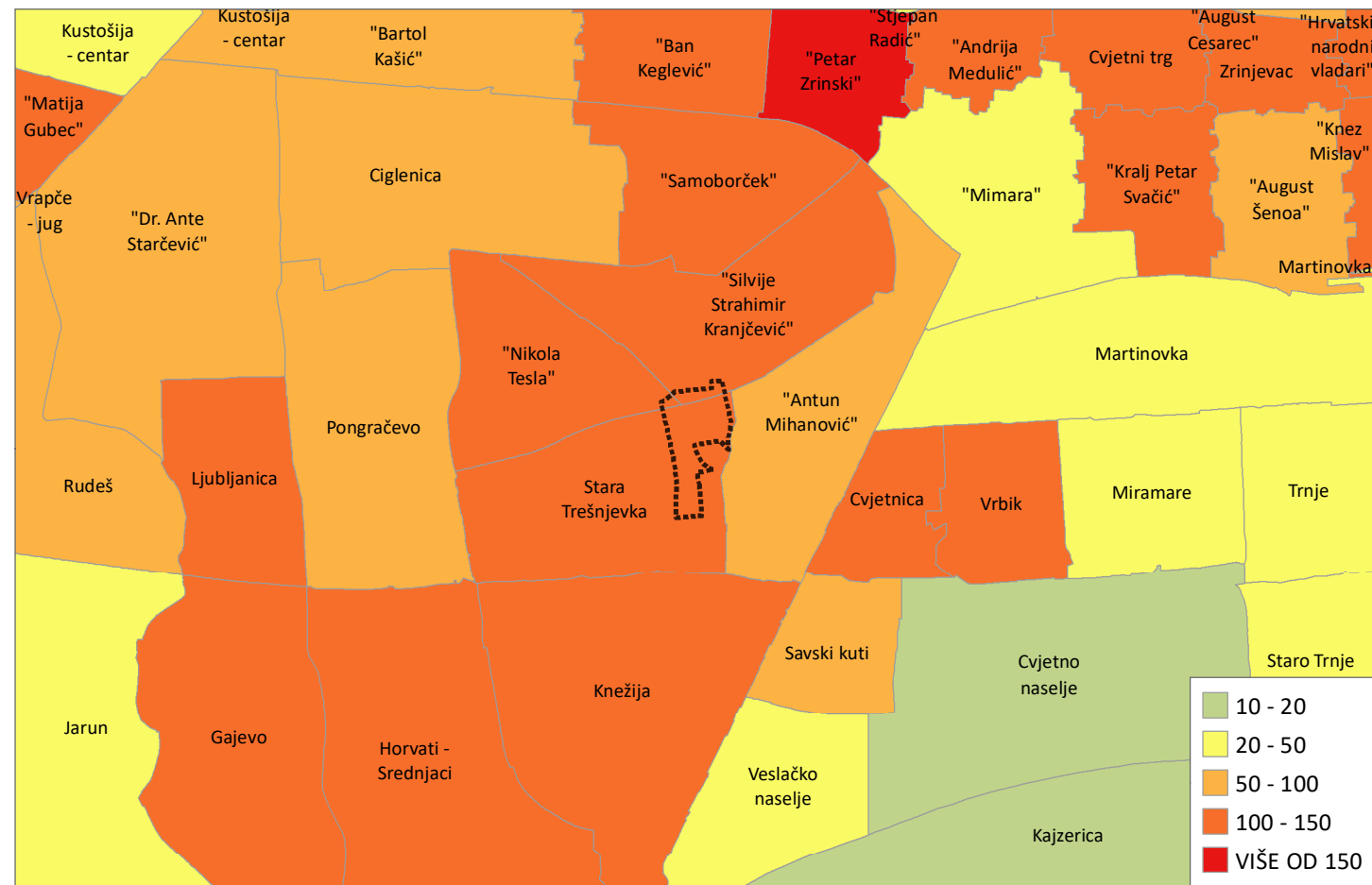
BROJ STANOVNIKA	6803
PROSJEČNA STAROST	41,1
0 - 6 GODINA	495
7 - 14 GODINA	453
65 I VIŠE GODINA	1086
BROJ KUĆANSTAVA	3063
BROJ STANOVA	4111

UKUPNO

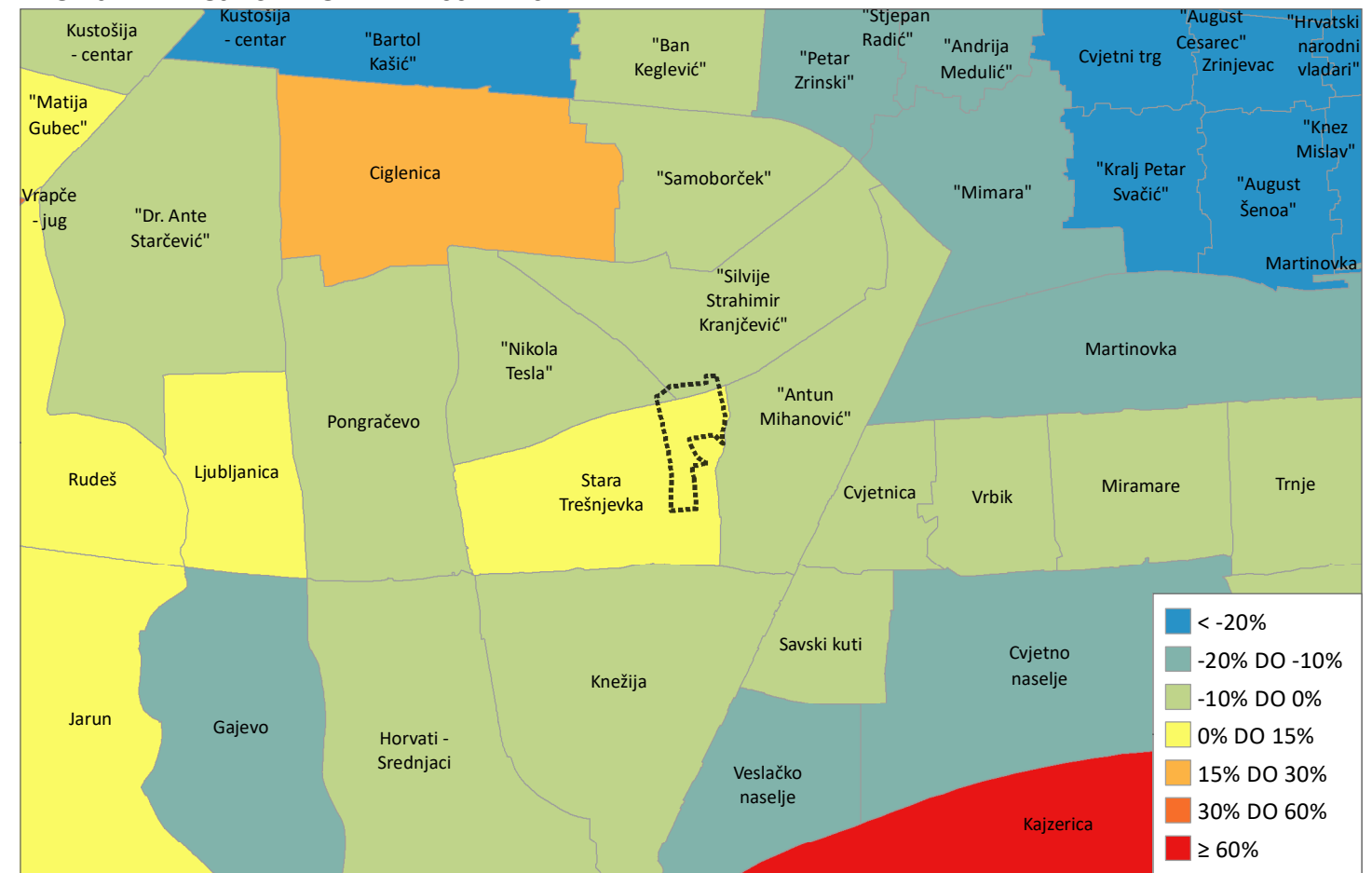
BROJ STANOVNIKA	20847
0 - 6 GODINA	1254
7 - 14 GODINA	1282
65 I VIŠE GODINA	3940
BROJ KUĆANSTAVA	9271
BROJ STANOVA	27186

0 100 200 400 600 m

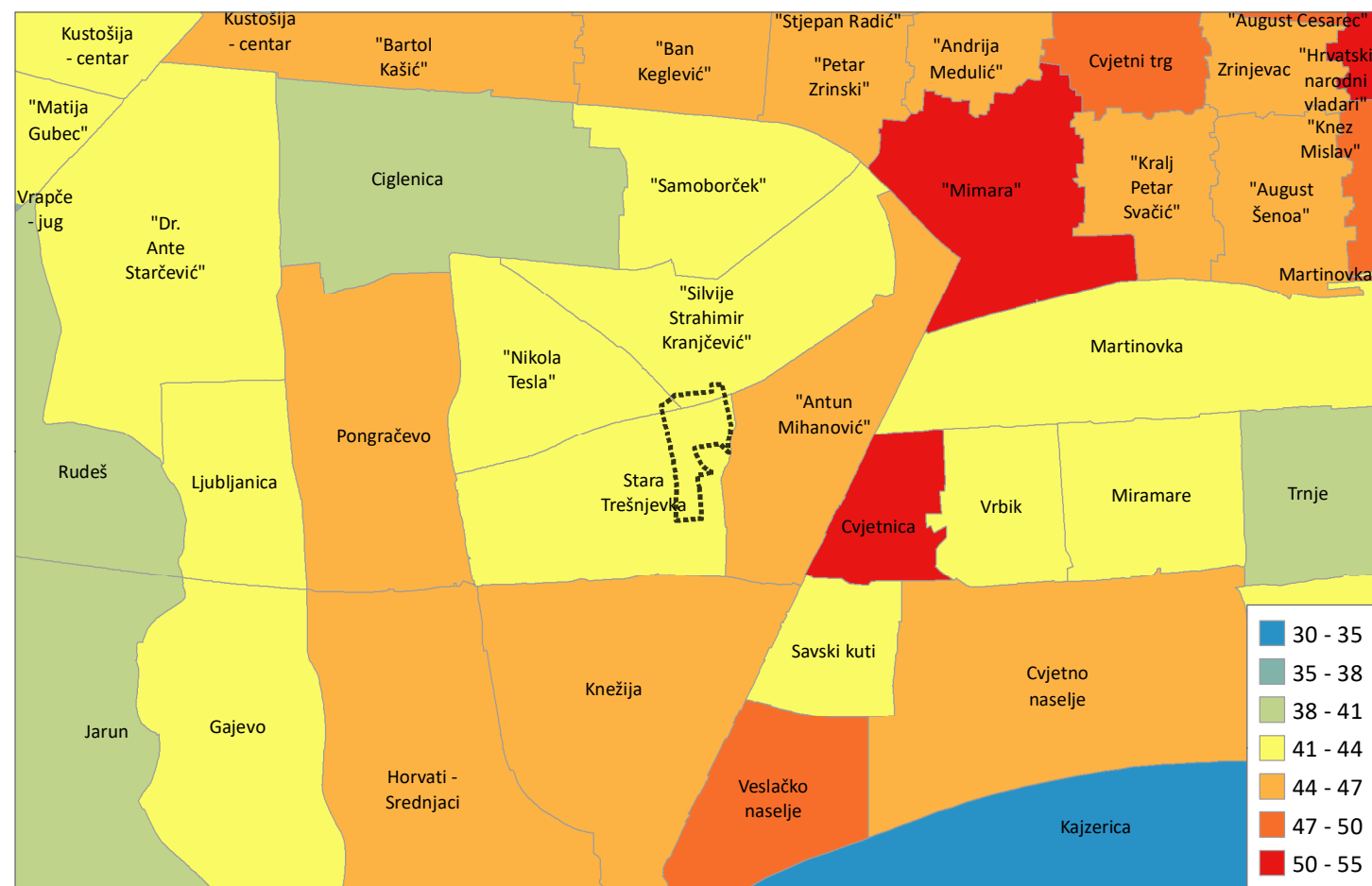
GUSTOĆA STANOVNIKA PO HEKTARU



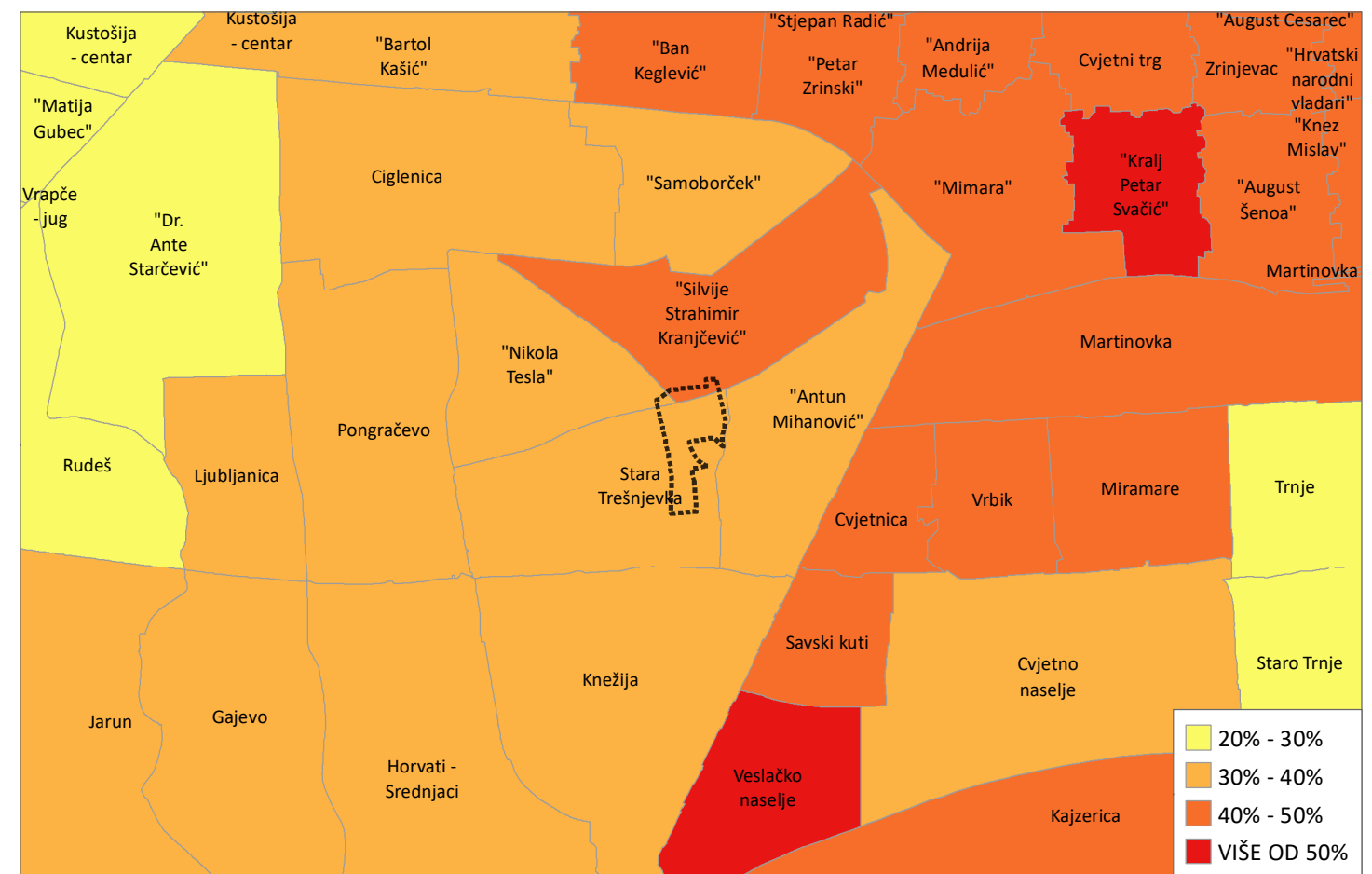
PROMJENA BROJA STANOVNIKA 2001. - 2011.



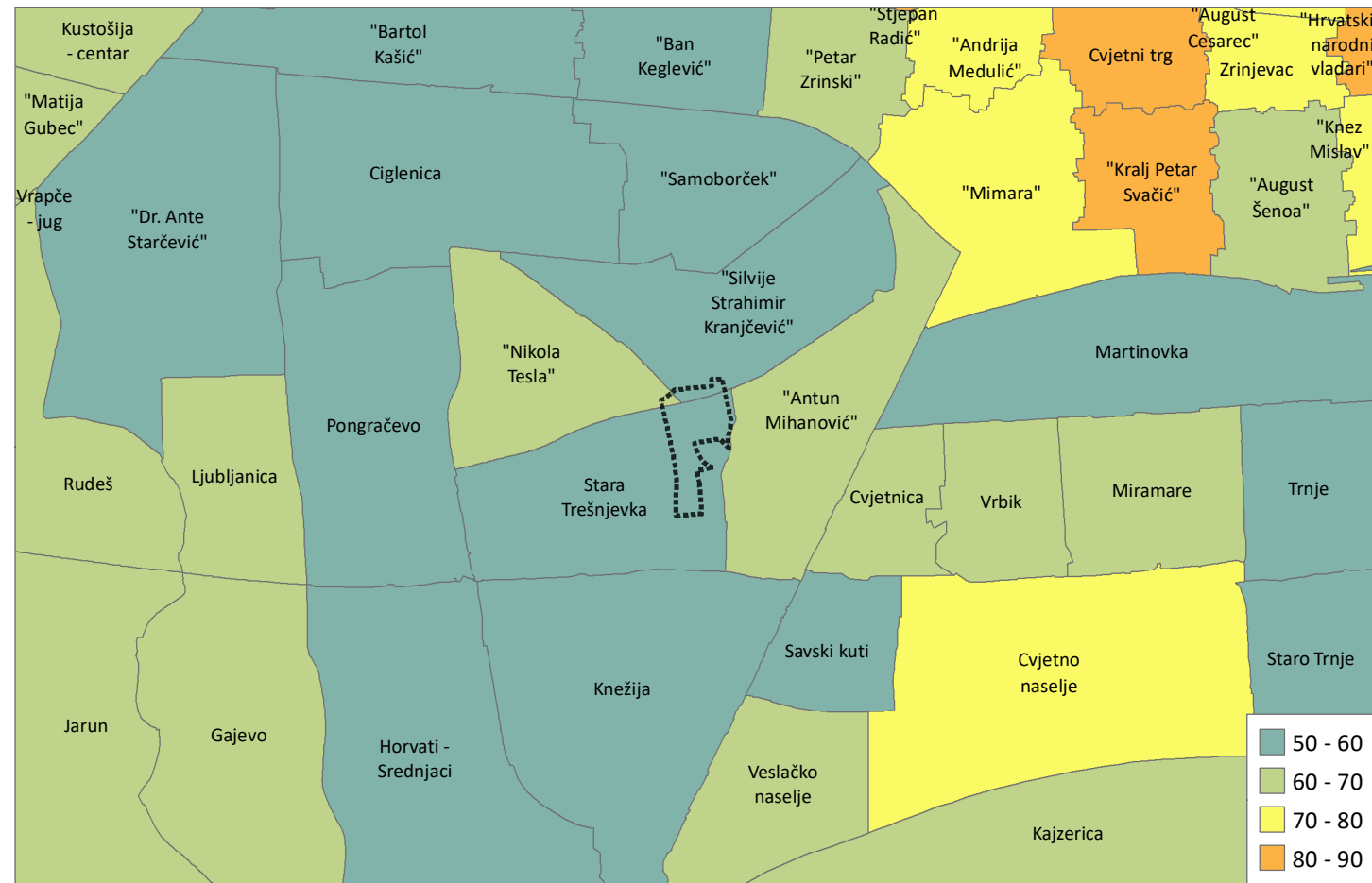
PROSJEČNA STAROST STANOVNIKA



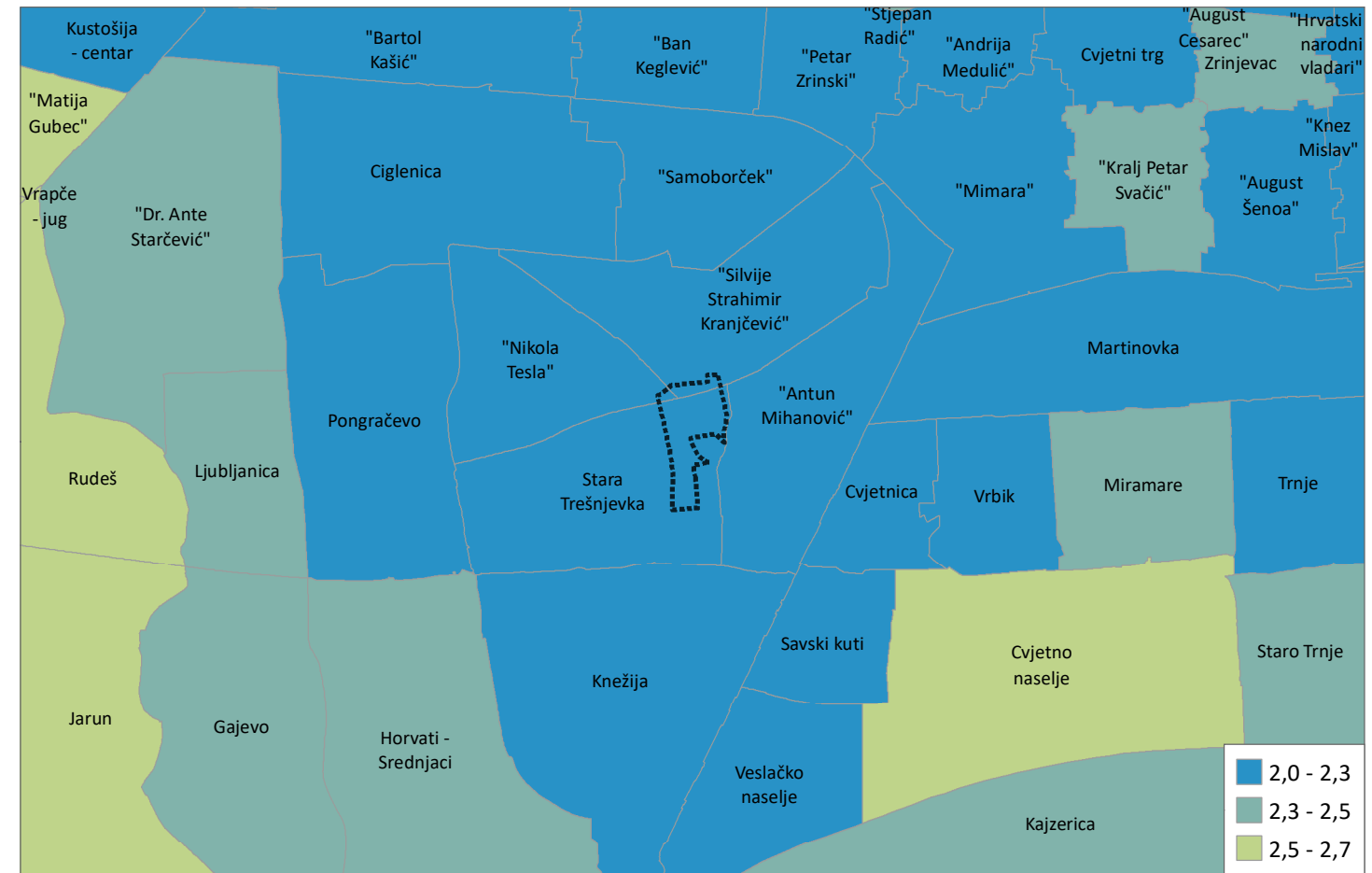
UDIO VISOKOOBRAZOVANIH U STANOVNIŠTVU STAROM 15 I VIŠE GODINA



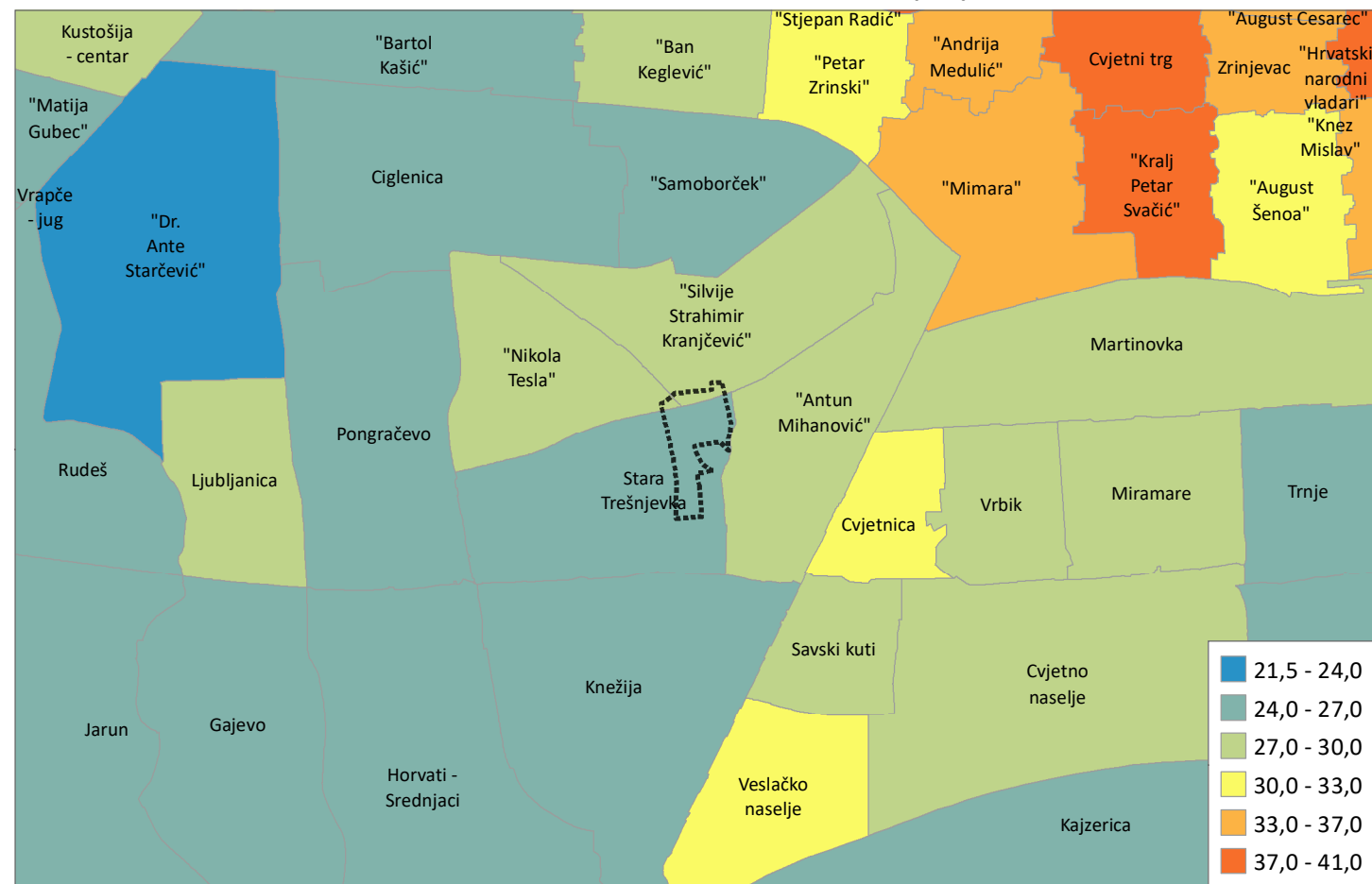
PROSJEČNA POVRŠINA STANA (m2)



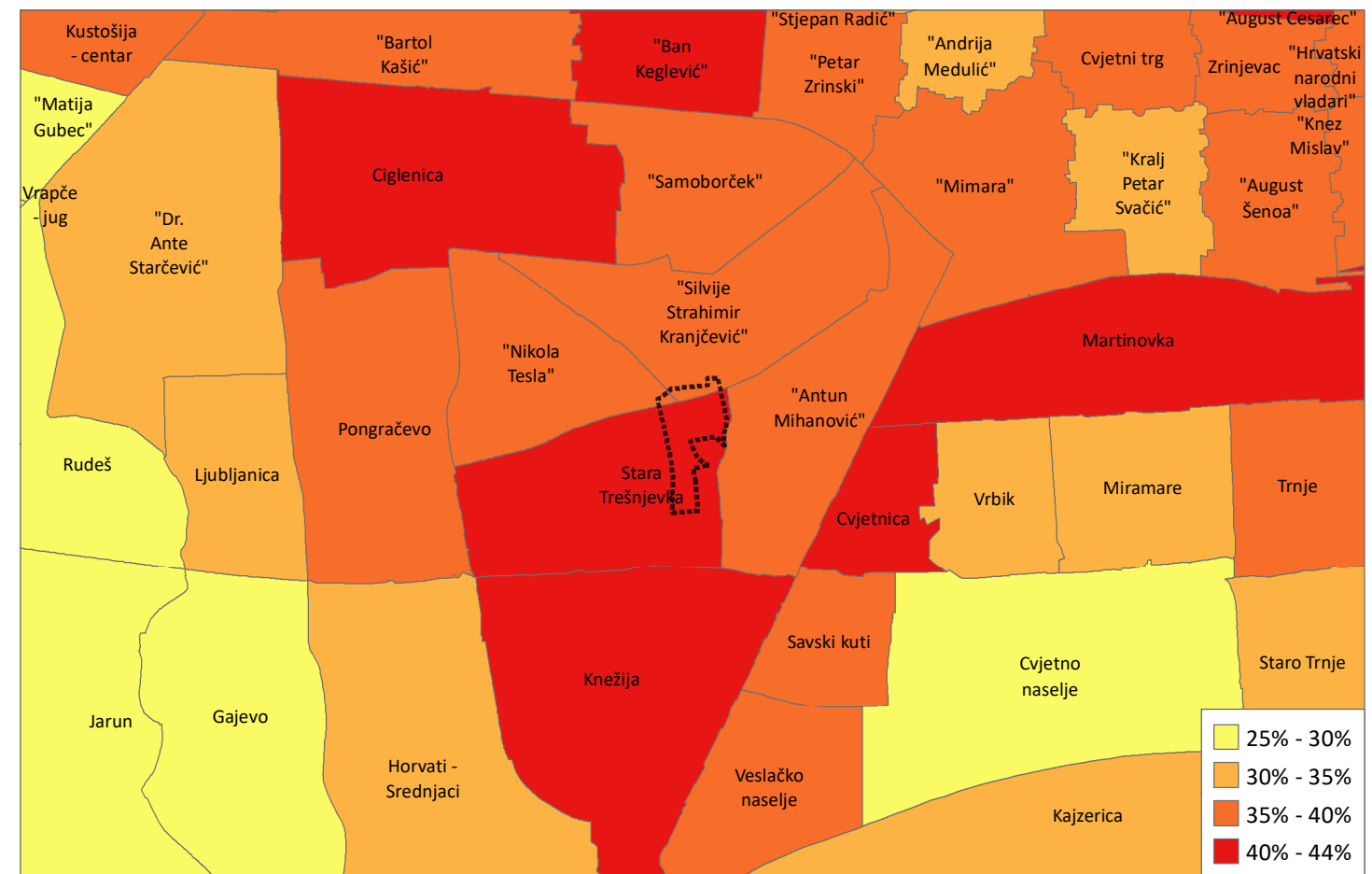
PROSJEČNI BROJ ČLANOVA KUĆANSTVA



PROSJEČNA POVRŠINA NASTANJENIH STANOVA PO ČLANU KUĆANSTVA (m2)

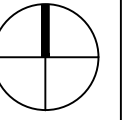


UDIO SAMAČKIH KUĆANSTAVA



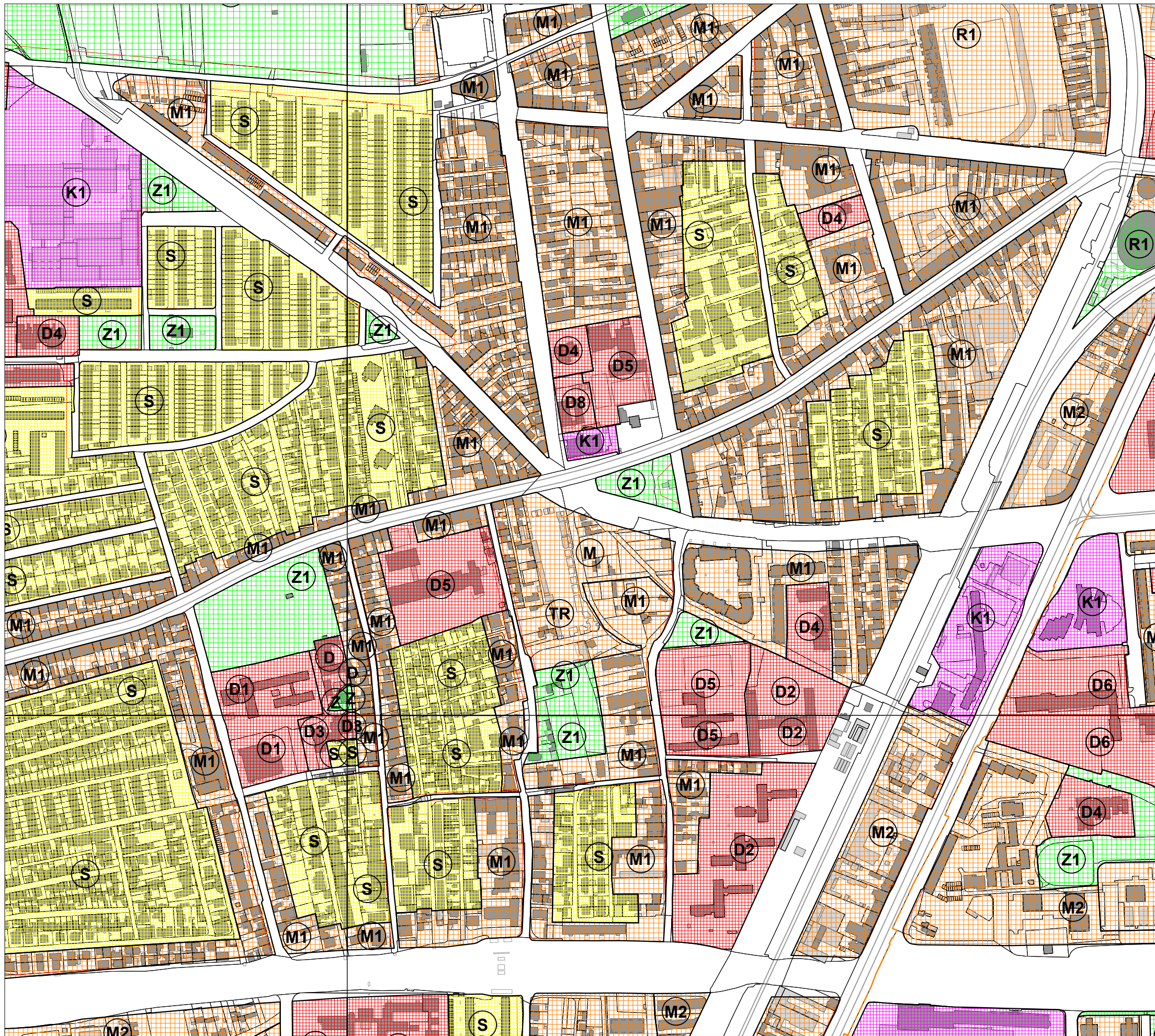
1. KORIŠTENJE I NAMJENA PROSTORA

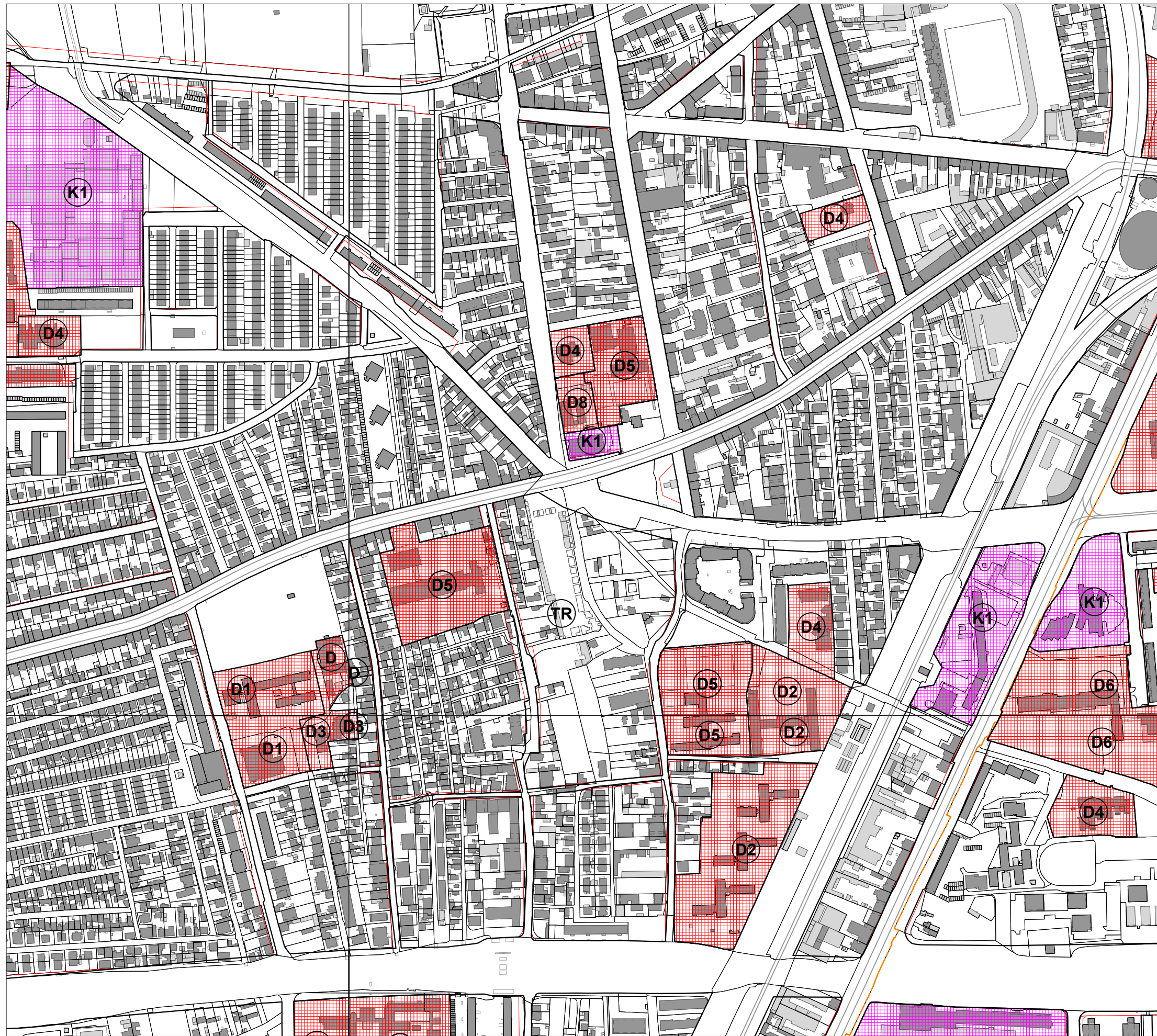
M 1:5.000



TUMAČ PLANSKOG ZNAKOVLJA

- STAMBENA NAMJENA
- MJEŠOVITA NAMJENA
- MJEŠOVITA NAMJENA - PRETEŽITO STAMBENA
- MJEŠOVITA NAMJENA - PRETEŽITO POSLOVNA
- JAVNA I DRUŠTVENA NAMJENA
- JAVNA I DRUŠTVENA NAMJENA - UPRAVNA
- JAVNA I DRUŠTVENA NAMJENA - SOCIJALNA
- JAVNA I DRUŠTVENA NAMJENA - ZDRAVSTVENA
- JAVNA I DRUŠTVENA NAMJENA - PREDŠKOLSKA
- JAVNA I DRUŠTVENA NAMJENA - ŠKOLSKA
- JAVNA I DRUŠTVENA NAMJENA - VISOKO UČILIŠTE I ZNANOST, TEHNOLOŠKI PARKOVI
- JAVNA I DRUŠTVENA NAMJENA - KULTURNA
- JAVNA I DRUŠTVENA NAMJENA - VJERSKA
- GOSPODARSKA NAMJENA
- GOSPODARSKA NAMJENA - PROIZVODNA
- GOSPODARSKA NAMJENA - POSLOVNA
- GOSPODARSKA NAMJENA - TRGOVAČKI KOMPLEKSI
- GOSPODARSKA NAMJENA - UGOSTITELJSKO - TURISTIČKA
- ŠPORTSKO - REKREACIJSKA NAMJENA - ŠPORT S GRADNjom
- ŠPORTSKO - REKREACIJSKA NAMJENA - ŠPORT BEZ GRADNJE
- JAVNE ZELENE POVRŠINE - JAVNI PARK
- JAVNE ZELENE POVRŠINE - GRADSKE PARK ŠUME
- JAVNE ZELENE POVRŠINE - TEMATSKI PARK
- JAVNE ZELENE POVRŠINE - TEMATSKE ZONE
- ZAŠTITNE ZELENE POVRŠINE
- POSEBNA NAMJENA
- POVRŠINE INFRASTRUKTURNIH SUSTAVA
- GROBLJE
- VODE I VODNA DOBRA - POVRŠINE POD VODOM
- VODE I VODNA DOBRA - POVRŠINE POVREMENO POD VODOM
- KORIDOR POSEBNOG REŽIMA DALEKOVODA
- KORIDOR POSEBNOG REŽIMA POTOKA
- TRŽNICA
- SPREMIŠTA TRAMVAJA I AUTOBUSA
- REZERVACIJA PROŠIRENJA POSTOJEĆE ULICE
- GRANICA GENERALNOG URBANISTIČKOG PLANA GRADA ZAGREBA

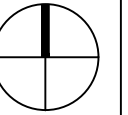




IZVOD IZ
GENERALNOGA URBANISTIČKOG PLANA GRADA ZAGREBA
IZMJENE I DOPUNE 2016.

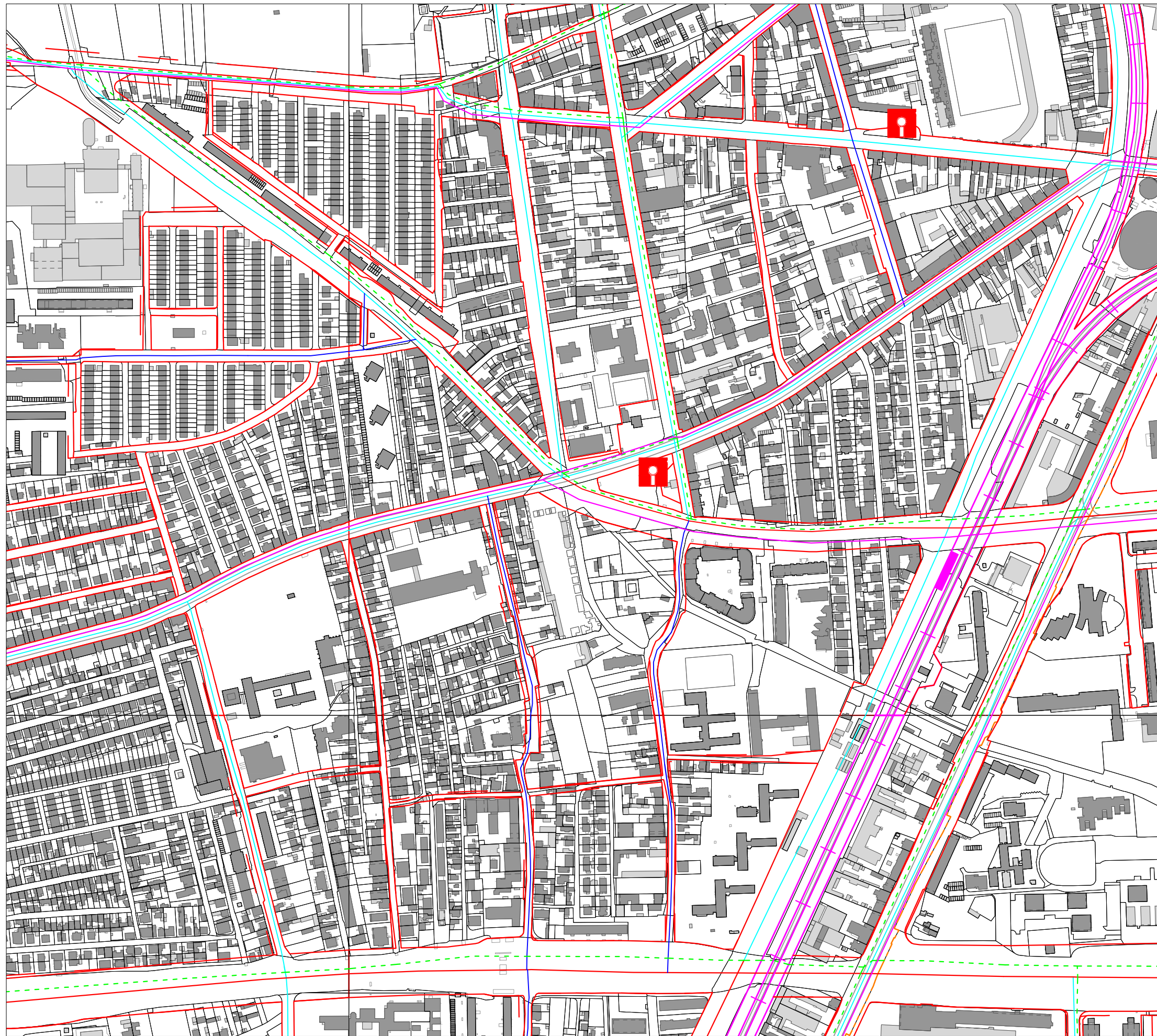
2. MREŽA GOSPODARSKIH I DRUŠTVENIH
DJEIATNOSTI

M 1:5.000



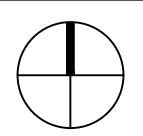
TUMAČ PLANSKOG ZNAKOVLJA

- JAVNA I DRUŠTVENA NAMJENA
- JAVNA I DRUŠTVENA NAMJENA - UPRAVNA
- JAVNA I DRUŠTVENA NAMJENA - SOCIJALNA
- JAVNA I DRUŠTVENA NAMJENA - ZDRAVSTVENA
- JAVNA I DRUŠTVENA NAMJENA - PREDŠKOLSKA
- JAVNA I DRUŠTVENA NAMJENA - ŠKOLSKA
- JAVNA I DRUŠTVENA NAMJENA - VISOKO UČILIŠTE I ZNANOST, TEHNOLOŠKI PARKOVI
- JAVNA I DRUŠTVENA NAMJENA - KULTURNA
- JAVNA I DRUŠTVENA NAMJENA - VJERSKA
- GOSPODARSKA NAMJENA
- GOSPODARSKA NAMJENA - PROIZVODNA
- GOSPODARSKA NAMJENA - POSLOVNA
- GOSPODARSKA NAMJENA - TRGOVAČKI KOMPLEKSI
- GOSPODARSKA NAMJENA - UGOSTITELJSKO - TURISTIČKA
- TRŽNICA
- GRANICA GENERALNOG URBANISTIČKOG PLANA GRADA ZAGREBA



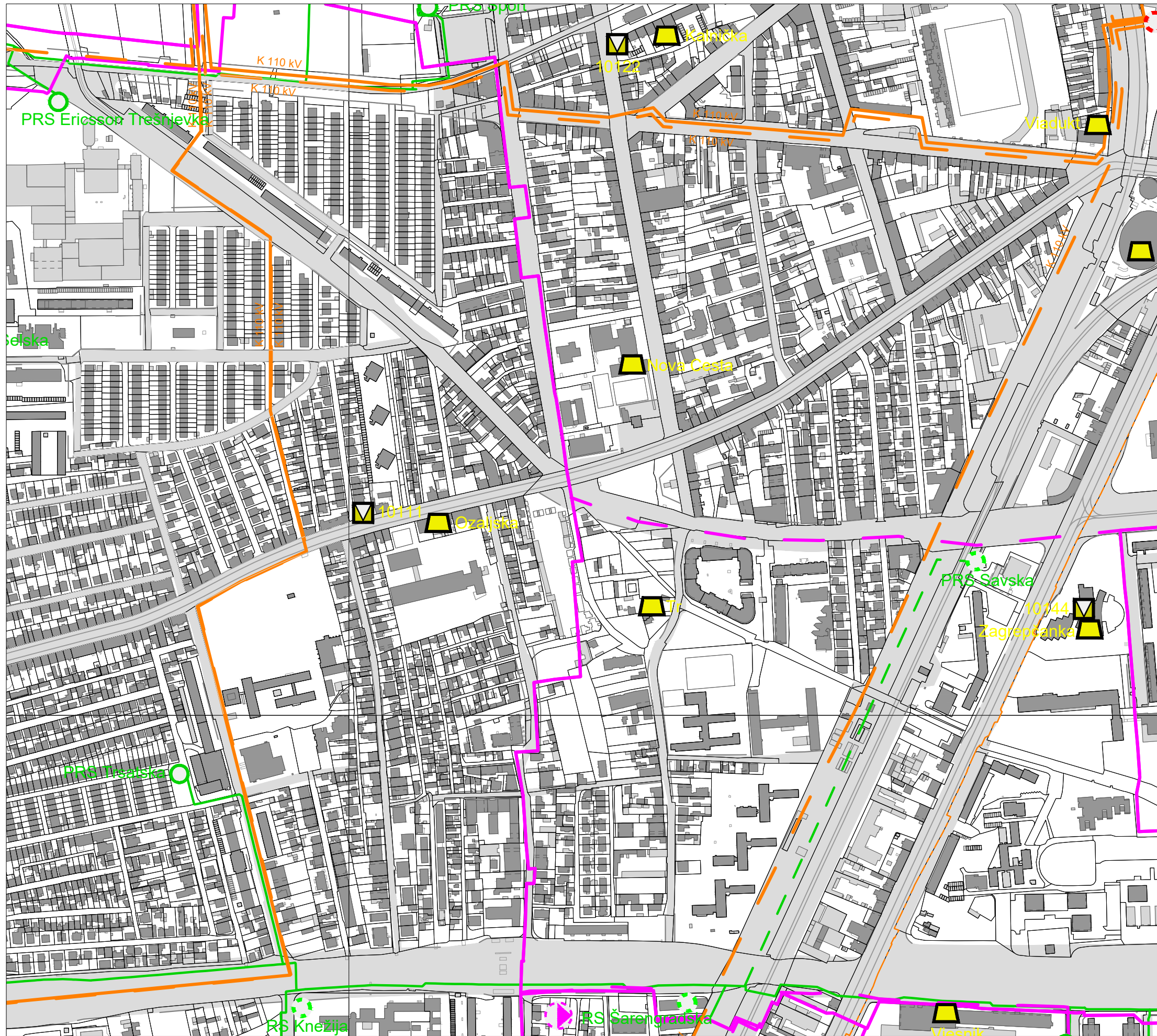
IZVOD IZ
GENERALNOGA URBANISTIČKOG PLANA GRADA ZAGREBA
IZMJENE I DOPUNE 2016.

3. PROMETNA I KOMUNALNA
INFRASTRUKTURNA MREŽA
3.a Promet
M 1:5.000



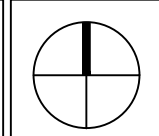
TUMAČ PLANSKOG ZNAKOVLJA

- GRADSKA AUTOCESTA
- GRADSKA AVENIJA
- GLAVNA GRADSKA ULICA
- GRADSKA ULICA
- KORIDORI JAVNO PROMETNIH POVRŠINA
- BIKLISTIČKA STAZA
- PRUGA TRAMVAJA I LAKOŠINSKE ŽELJEZNICE
PODZEMNA DIONICA (CRTKANA LINIJA)
- ŽIČARA - PLANIRANA /ALTERNATIVNA TRASA
- PJEŠAČKE POVRŠINE
- ŽELJEZNIČKA PRUGA - MAGISTRALNA GLAVNA
- ŽELJEZNIČKA PRUGA - I. REDA
- ŽELJEZNIČKA POSTAJA
- KOLODVOR - PUTNIČKI (MEĐUNARODNI I MEĐUMJESNI)
- KOLODVOR - PUTNIČKI (MEĐUMJESNI)
- OSTALI KOLODVORI (1-RASPOREDNI, 2-RANŽIRNI, 3-TERETNI,
4-KONTEJNERSKI, 5-POSLOVNI, 6-LAKOTERETNI)
- AUTOBUSNI KOLODVOR
- BENZINSKA POSTAJA - POSTOJEĆA
- BENZINSKA POSTAJA - PLANIRANA
- POVRŠINE INFRASTRUKTURNIH SUSTAVA
- HELIDROM
- ROBNO TRANSPORTNO SREDIŠTE
- REZERVACIJA PROŠIRENJA POSTOJEĆE ULICE
- GRANICA GENERALNOG URBANISTIČKOG PLANA
GRADA ZAGREBA



IZVOD IZ
GENERALNOGA URBANISTIČKOG PLANA GRADA ZAGREBA
IZMJENE I DOPUNE 2016.

3. PROMETNA I KOMUNALNA
INFRASTRUKTURNA MREŽA
3.b Energetski sustav, pošta i telekomunikacije
M 1:5.000



TUMAČ PLANSKOG ZNAKOVLJA

ENERGETSKI SUSTAV

Cijevni transport nafte i plina

- MAGISTRALNI PLINOVOD - POSTOJEĆI I PLANIRANI
- PLINOVOD VT - POSTOJEĆI I PLANIRANI
- PRIMOPREDAJNA MJERNO REDUKCIJSKA STANICA - POSTOJEĆA
- PLINSKA REGULACIJSKA STANICA (PRS), RAZDJELNA STANICA (RS), BLOKADNA STANICA (BS) - POSTOJEĆA I PLANIRANA
- PRODUKTOVOD - POSTOJEĆI

ELEKTROENERGETIKA

- HIDROELEKTRANA - PLANIRANA
- TERMoeLEKTRANA TOPLANA - POSTOJEĆA
- RASKLOPNO POSTROJENJE - POSTOJEĆE I PLANIRANO
- TRAFOSTANICA 110kV - POSTOJEĆA I PLANIRANA
- DALEKOVOD 400 kV - PLANIRANI
- DALEKOVOD 100 kV - POSTOJEĆI I PLANIRANI
- KABEL 110 kV - POSTOJEĆI I PLANIRANI
- TOPLANA - POSTOJEĆA
- KOTLOVNICA - POSTOJEĆA I PLANIRANA
- IZMJENJIVAČKA STANICA TOPLINE - PLANIRANA
- CRPNA STANICA - PLANIRANA
- TOPLOVOD I PAROVOD - POSTOJEĆI I PLANIRANI

POŠTA I TELEKOMUNIKACIJE

Pošta

- DIREKCIJA POŠTA
- SREDIŠTE POŠTA
- POŠTANSKI URED - POSTOJEĆI

Telekomunikacije

- MEĐUNARODNA CENTRALA - POSTOJEĆA
- TRANZITNA CENTRALA - POSTOJEĆA
- PODRUČNA CENTRALA - POSTOJEĆA
- UDALJENI PRETPLATNIČKI STUPANJ - POSTOJEĆI I PLANIRANI
- MAGISTRALNI VODOVI - POSTOJEĆI
- RADIO RELEJNA POSTAJA - POSTOJEĆA

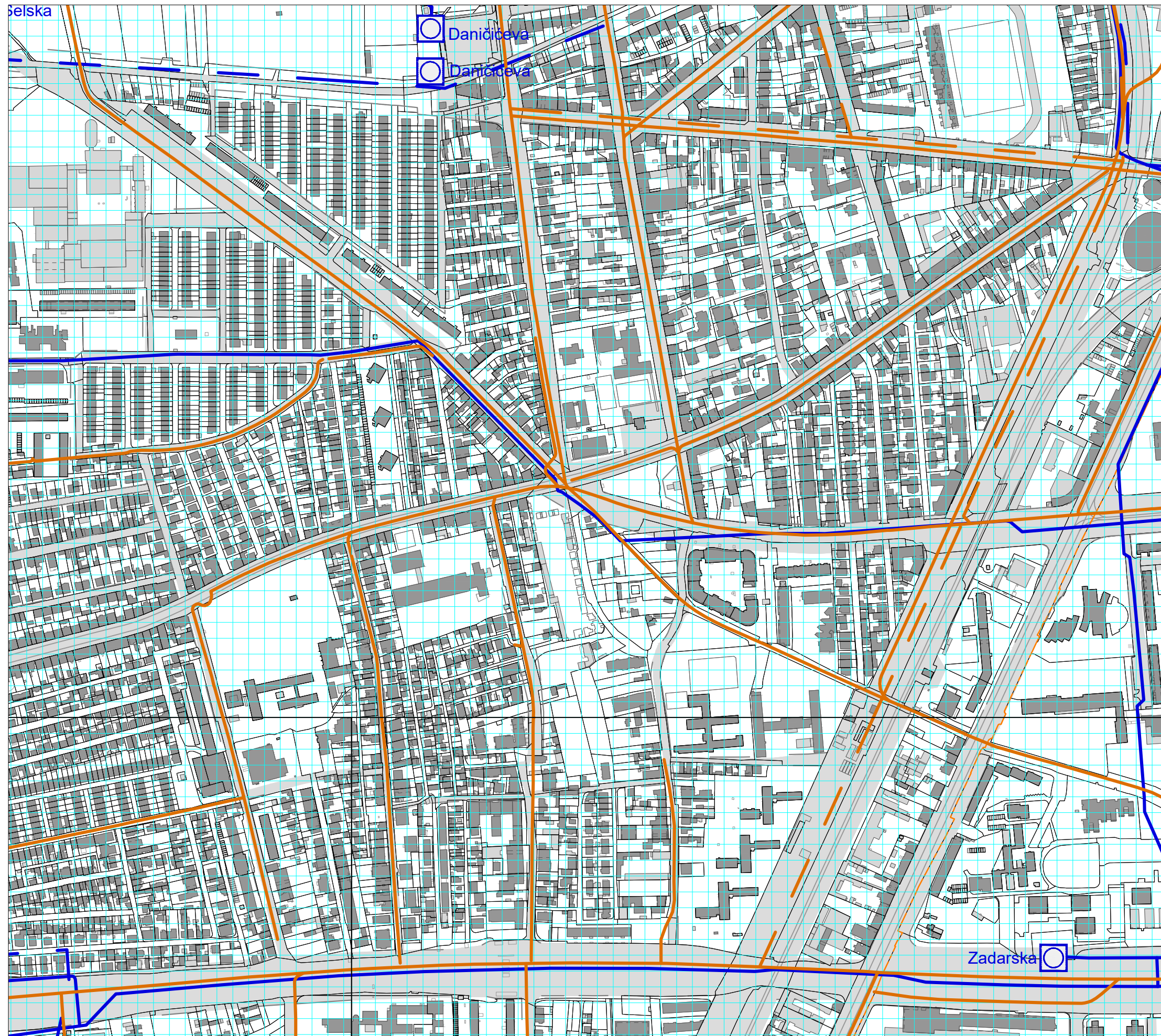
Radio i TV sustav veza

- VEĆA POSTAJA RADIO I TV - POSTOJEĆA
- RADIO ODAŠILJAČKO SREDIŠTE - POSTOJEĆE I PLANIRANO
- RADIO PRIJEMNO SREDIŠTE - POSTOJEĆE I PLANIRANO
- RADIJSKI KORIDOR - POSTOJEĆI I PLANIRANI
- TV ODAŠILJAČ - POSTOJEĆI
- TV PRETVARAČ - POSTOJEĆI
- REZERVACIJA PROŠIRENJA POSTOJEĆE ULICE
- GRANICA GENERALNOG URBANISTIČKOG PLANA GRADA ZAGREBA

PROSTORNA ANALIZA
PROSTOR SREDIŠTA TREŠNJEVKE

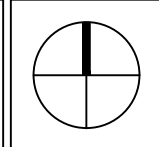
GUP GRADA ZAGREBA

GRAD ZAGREB
GRADSKI URED ZA STRATEGIJSKO PLANIRANJE I RAZVOJ GRADA
travanj, 2019.



IZVOD IZ
GENERALNOGA URBANISTIČKOG PLANA GRADA ZAGREBA
 IZMJENE I DOPUNE 2016.

3. PROMETNA I KOMUNALNA INFRASTRUKTURNA MREŽA
 3.C. Vodnogospodarski sustav i postupanje s otpadom
 M 1:5.000



TUMAČ PLANSKOG ZNAKOVLJA

VODNOGOSPODARSKI SUSTAV
Vodoopskrba i korištenje voda

- POVRŠINSKI VODOZAHVAT - POSTOJEĆI
- VODOCRPILIŠTE - POSTOJEĆE
- VODOSPREMA - POSTOJEĆA I PLANIRANA
- UREDAJ ZA PROČIŠĆAVANJE PITKE VODE - POSTOJEĆI
- CRPNA STANICA - POSTOJEĆA I PLANIRANA
- VODOOPSKRBNI CJEVOVOD - POSTOJEĆI I PLANIRANI
- AKUMULACIJA ZA HIDROELEKTRANU
- GEOMETRALNE VODE

Odvodnja otpadnih voda

- ISPUST - POSTOJEĆI
- PRELJEVNI ISPUST - POSTOJEĆI I PLANIRANI
- CRPNA STANICA - POSTOJEĆA I PLANIRANA
- UREDAJ ZA PROČIŠĆAVANJE - PLANIRANI
- DOVODNI KANAL - POSTOJEĆI I PLANIRANI

Uređenje vodotoka i voda

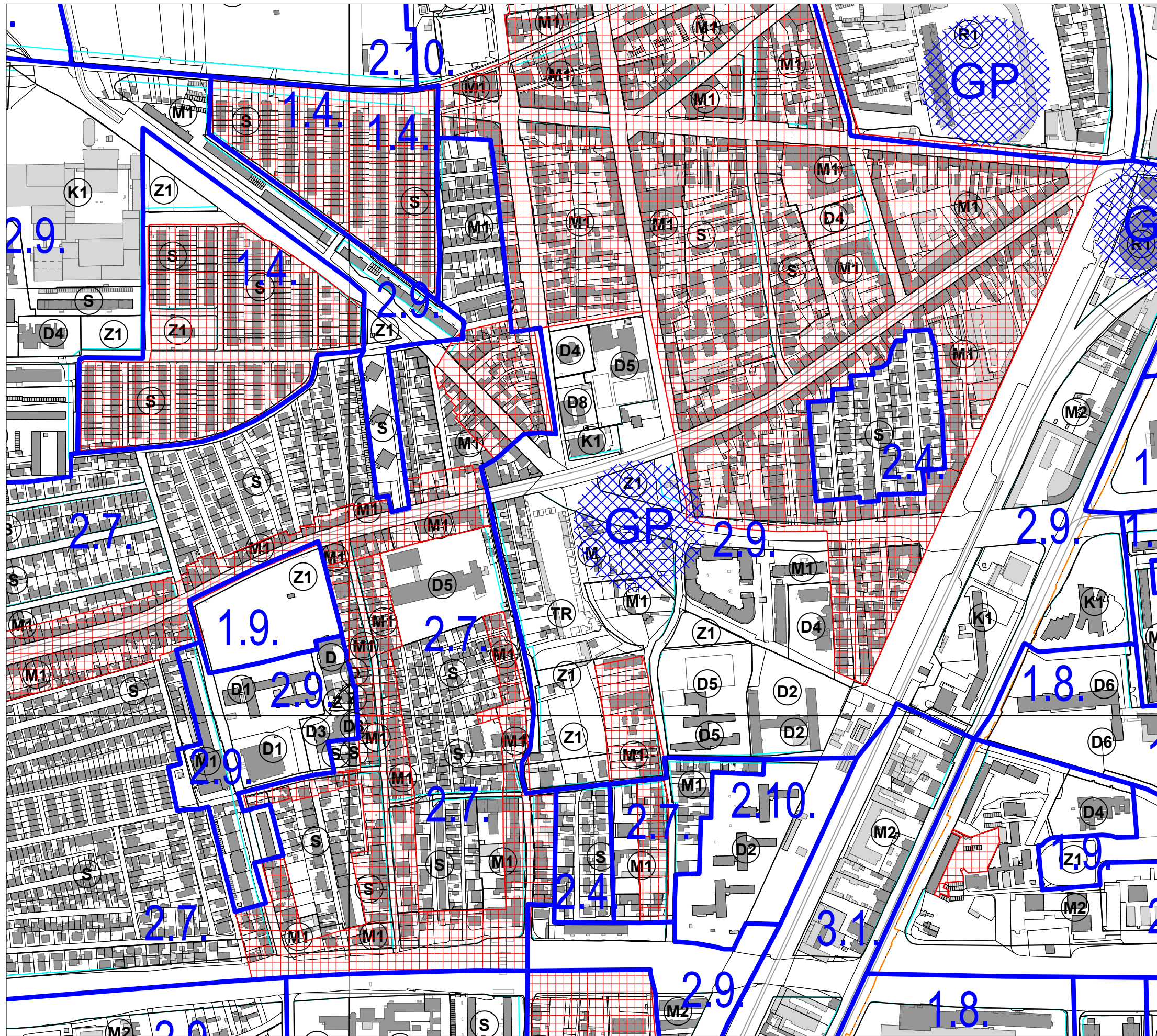
- AKUMULACIJA ZA OBRANU OD OPLAVA - POSTOJEĆA
- RETENCIJA ZA OBRANU OD POPLAVA - POSTOJEĆA
- RETENCIJA ZA OBRANU OD POPLAVA - PLANIRANA
- NASIP - OBALOUTVRDA
- KANAL - ODTERETNI
- BRANA - PLANIRANA
- KORIDOR POSEBNOG REŽIMA VODOTOKA
- REGULACIJA POTOKA
- ZATVARANJE POTOKA
- ZATVORENA REGULACIJA POTOKA

Vodozaštita

- VODOZAŠTITNO PODRUČJE - I. ZONA
- VODOZAŠTITNO PODRUČJE - II. ZONA
- VODOZAŠTITNO PODRUČJE - III. ZONA
- KATEGORIZACIJA VODOTOKA - I., II., III. KATEGORIJA

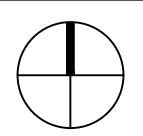
POSTUPANJE S OTPADOM

- CENTAR ZA GOSPODARENJE OTPADOM
- POSTROJENJE ZA TERMIČKU OBRADU OTPADA
- RECIKLAŽNO DVORIŠTE - POSTOJEĆE I PLANIRANO
- REZERVACIJA PROŠIRENJA POSTOJEĆE ULICE
- GRANICA GENERALNOG URBANISTIČKOG PLANA GRADA ZAGREBA



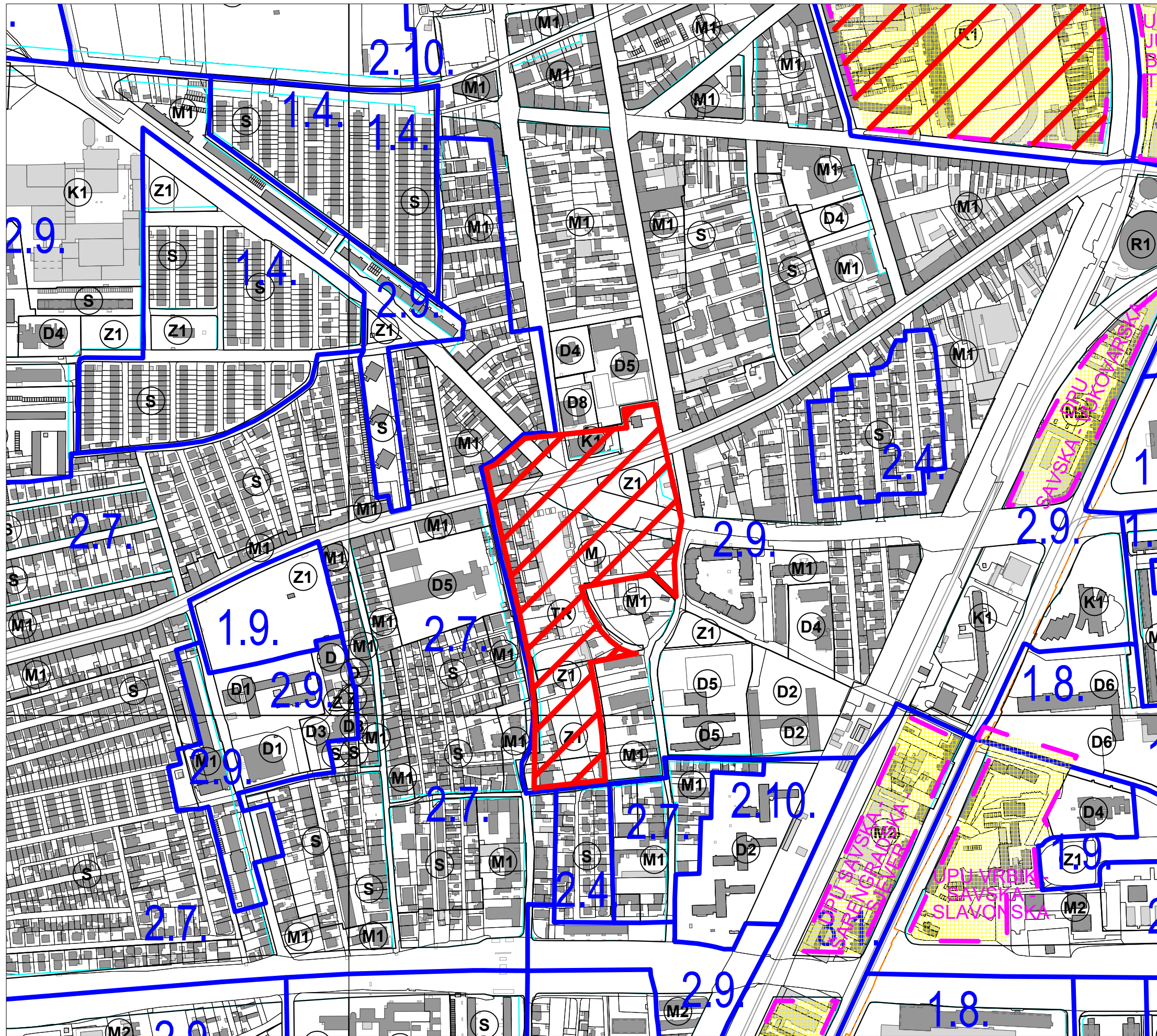
IZVOD IZ
GENERALNOGA URBANISTIČKOG PLANA GRADA ZAGREBA
IZMJENE I DOPUNE 2016.

4. UVJETI ZA KORIŠTENJE, UREĐENJE I ZAŠTITU PROSTORA
4.a Urbana pravila
M 1:5.000



TUMAČ PLANSKOG ZNAKOVLJA

- 1. VISOKOKONSOLIDIRANI PREDJELI GRADA**
 - 1.1. ZAŠTITA I OČUVANJE POVIJESNIH GRADITELJSKIH CJELINA
 - 1.2. ZAŠTITA, UREĐENJE I DOGRADNJA U POVIJESNIM GRADITELJSKIM CJELINAMA
 - 1.3. ZAŠTITA, UREĐENJE I DOGRADNJA OSOBITO VRIJEDNOG SREDIŠNJEG DIJELA PODSLJEMENSKOG PODRUČJA
 - 1.4. ZAŠTITA I UREĐENJE VRIJEDNOG PROSTORA INDIVIDUALNE GRADNJE
 - 1.5. ZAŠTITA I UREĐENJE VRIJEDNOG PROSTORA NISKE GRADNJE
 - 1.6. ZAŠTITA I UREĐENJE DOVRŠENIH NASELJA
 - 1.7. ZAŠTITA I UREĐENJE PROSTORA VISOKE GRADNJE
 - 1.8. ZAŠTITA I UREĐENJE CJELOVITIH KOMPLEKSA JEDNE NAMJENE
 - 1.9. ZAŠTITA, ODRŽAVANJE I NJEGOVANJE PARKOVA I PARK - ŠUMA
 - 1.10. ODRŽAVANJE I NJEGOVANJE ZAŠTITNIH ZELENIH POVRŠINA
 - 2. KONSOLIDIRANI PREDJELI GRADA**
 - 2.1. ZAŠTITA, UREĐENJE I DOGRADNJA NAJSJEVERNJIJEG DIJELA PODSLJEMENSKOG PODRUČJA
 - 2.2. ZAŠTITA, UREĐENJE I DOGRADNJA ZAPADNOG, SREDIŠNJEG I ISTOČNOG DIJELA PODSLJEMENSKOG PODRUČJA
 - 2.3. ZAŠTITA, UREĐENJE I DOGRADNJA ZAPADNOG I ISTOČNOG DIJELA PODSLJEMENSKOG PODRUČJA - POVIJESNA URBANA CJELINA I KONTAKTNO PODRUČJE
 - 2.4. UREĐENJE I URBANA OBNOVA PROSTORA INDIVIDUALNE GRADNJE
 - 2.5. SANACIJA, UREĐENJE I URBANA OBNOVA PROSTORA INDIVIDUALNE GRADNJE
 - 2.6. UREĐENJE I OBNOVA RUBNIH PROSTORA INDIVIDUALNE GRADNJE
 - 2.7. UREĐENJE I URBANA OBNOVA PROSTORA NISKE GRADNJE
 - 2.8. UREĐENJE I URBANA OBNOVA PROSTORA MJEŠOVITE GRADNJE
 - 2.9. UREĐENJE I OBNOVA PROSTORA VISOKE GRADNJE
 - 2.10. UREĐENJE, ZAŠTITA I URBANA OBNOVA KOMPLEKSA JEDNE NAMJENE
 - 2.11. UREĐENJE JAVNIH ZELENIH POVRŠINA
 - 2.12. UREĐENJE ZAŠTITNIH ZELENIH POVRŠINA
 - 2.13. IZGRADNJA NA GRAĐEVNIM ČESTICAMA VEĆIM OD 5000 m²
 - 2.14. UREĐENJE RIJEKE SAVE
 - 3. NISKOKONSOLIDIRANI PREDJELI GRADA**
 - 3.1. URBANA PREOBRAZBA
 - 3.2. NOVA REGULACIJA NA NEIZGRAĐENOM PROSTORU
- GRANICA ZONA OBUHVATA URBANIH PRAVILA
 IZNIMKA URBANOG PRAVILA
 GRANICA PARKA PRIRODE MEDVEDNICA
 GRANICA GENERALNOG URBANISTIČKOG PLANA GRADA ZAGREBA
 GRANICA ZAŠTITNE ZONE
 GRANICA NAJUŽEG GRADSKOG SREDIŠTA
 GRADSKI PROJEKT
 REZERVACIJA PROŠIRENJA POSTOJEĆE ULICE



IZVOD IZ
 GENERALNOGA URBANISTIČKOG PLANA GRADA ZAGREBA
 IZMJENE I DOPUNE 2016.

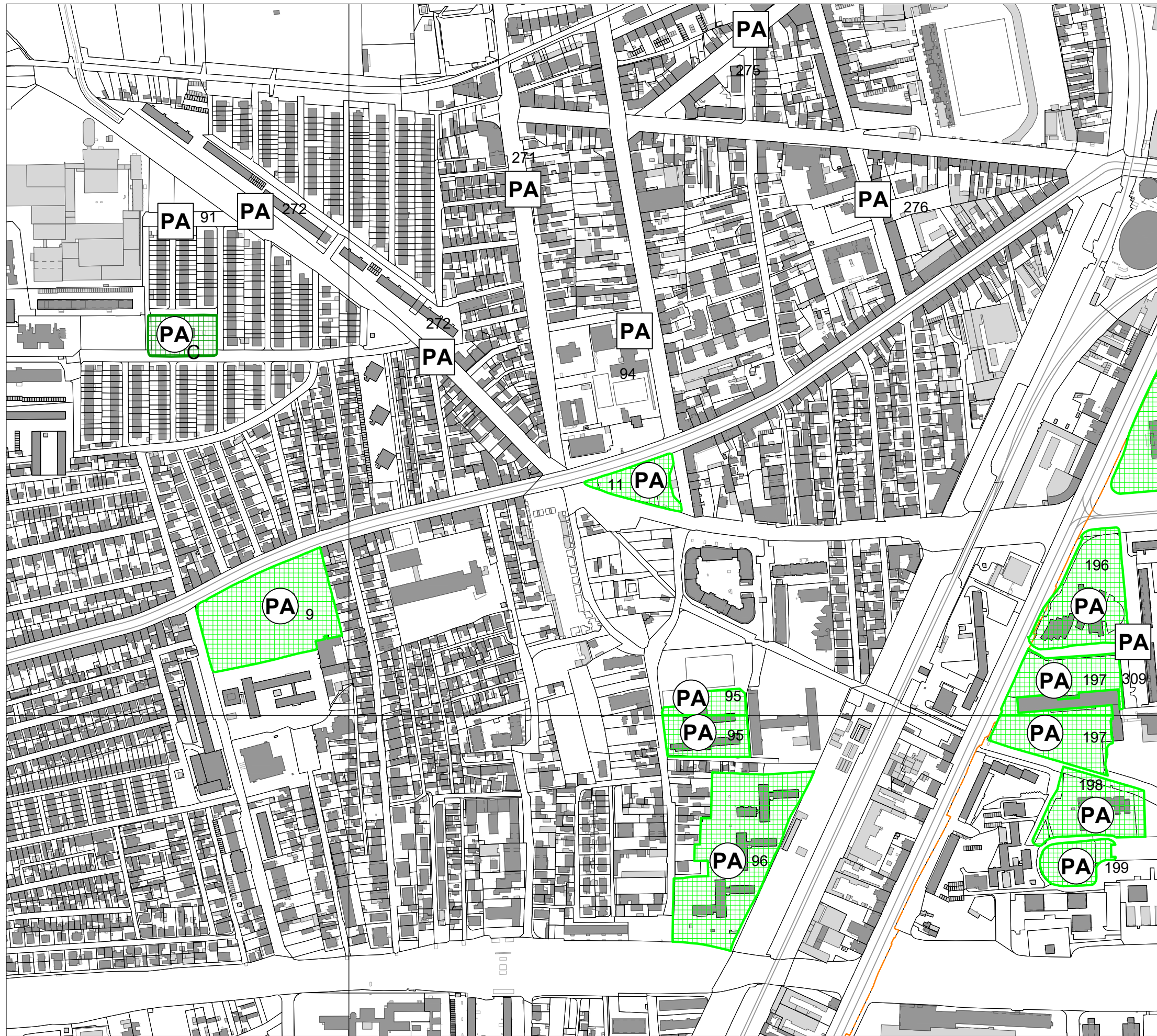
4. UVJETI ZA KORIŠTENJE, UREĐENJE
 I ZAŠTITU PROSTORA
 4.b Procedure urbano-prostornog uređenja
 M 1:5.000

- TUMAČ PLANSKOG ZNAKOVLJA**
- DETALJNIJI PLANOVI
 - GRANICA OBUHVATA DETALJNIJIH PLANOVA
 - URBANISTIČKI - ARHITEKTONSKI NATJEČAJI
 - SUO - STUDIJA UTJECAJA NA OKOLIŠ
 - GRANICA ZONA URBANIH PRAVILA
 - 1.1-3.2. OZNAKE ZONA URBANIH PRAVILA
 - GRANICA PARKA PRIRODE MEDVEDNICA
 - REZERVACIJA PROŠIRENJA POSTOJEĆE ULICE
 - GRANICA GENERALNOG URBANISTIČKOG PLANA GRADA ZAGREBA

PROSTORNA ANALIZA
PROSTOR SREDIŠTA TREŠNJEVKE

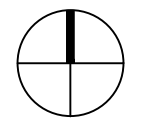
GUP GRADA ZAGREBA

GRAD ZAGREB
 GRADSKI URED ZA STRATEGIJSKO PLANIRANJE I RAZVOJ GRADA
 travanj, 2019.


















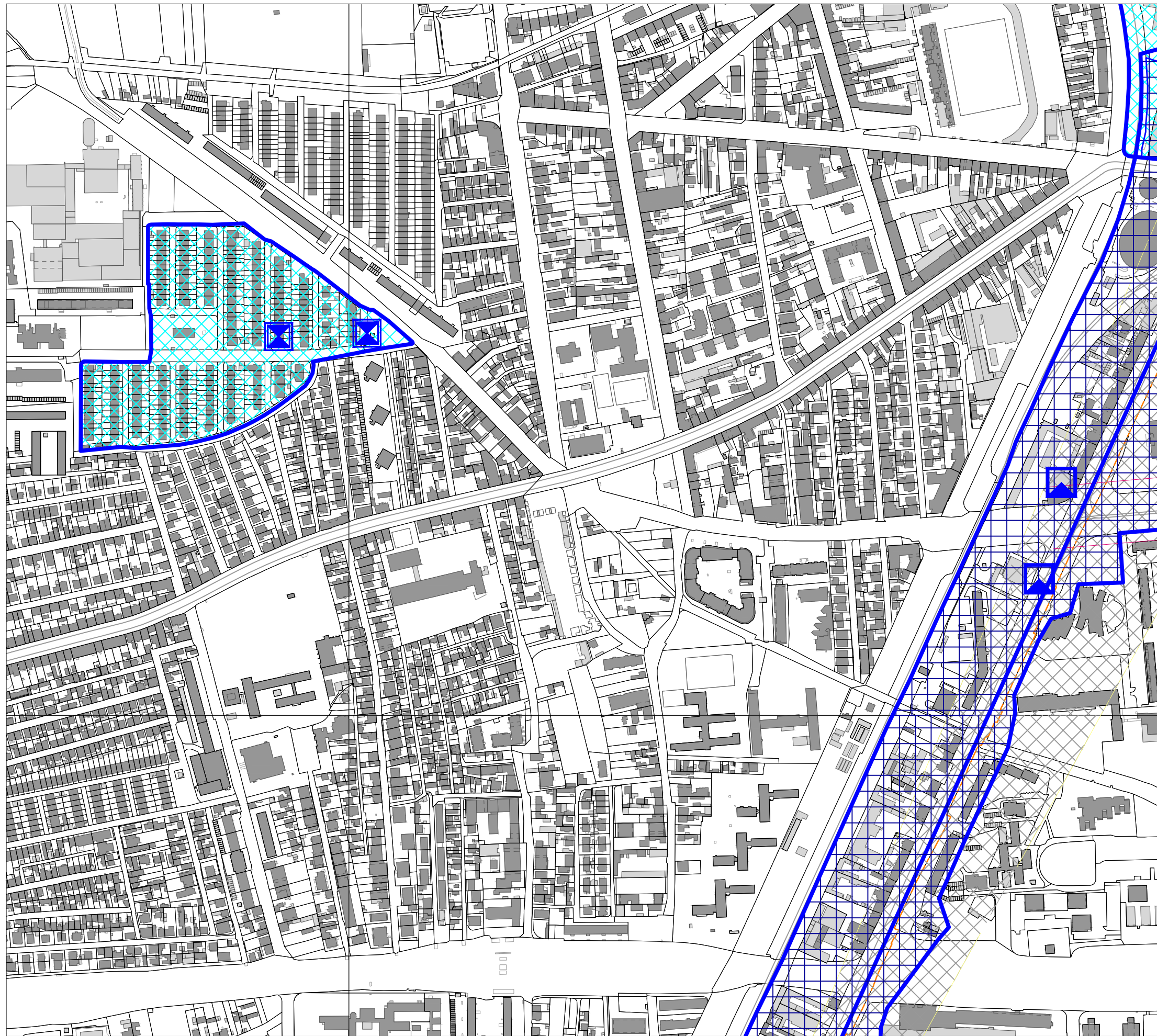
IZVOD IZ
GENERALNOGA URBANISTIČKOG PLANA GRADA ZAGREBA
IZMJENE I DOPUNE 2016.

4. UVJETI ZA KORIŠTENJE, UREĐENJE
I ZAŠTITU PROSTORA
4.c Zaštićeni i evidentirani dijelovi prirode
M 1:5.000



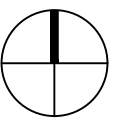
TUMAČ PLANSKOG ZNAKOVLJA

-  PARK PRIRODE MEDVEDNICA GRANICA PODRUČJA
- A*  ZAŠTIĆENI DIJELOVI PRIRODE
- A**  PODRUČJA EKOLOŠKE MREŽE
- A**  POTOK DOLJE
- B  PRIRODNA PODRUČJA PREPORUČENA ZA ZAŠTITU
-  POSEBNI REZERVAT ŠUMSKE VEGETACIJE
-  PARK ŠUMA
-  ZNAČAJNIJI KRAJOBRAZ
-  SPOMENIK PARKOVNE ARHITEKTURE
- C  DIJELOVI PRIRODE KOJI SE ŠTITE MJERAMA GUP-A
-  GRADSKE PARK ŠUME
-  KRAJOBRAZ
-  PARKOVNA ARHITEKTURA
-  POJEDINAČNI DIJELOVI PRIRODE
-  GRANICA GENERALNOG URBANISTIČKOG PLANA GRADA ZAGREBA









IZVOD IZ
GENERALNOGA URBANISTIČKOG PLANA GRADA ZAGREBA
IZMJENE I DOPUNE 2016.

4. UVJETI ZA KORIŠTENJE, UREĐENJE
I ZAŠTITU PROSTORA
4.d Nepokretna kulturna dobra
M 1:5.000



TUMAČ PLANSKOG ZNAKOVLJA





PROSTORNE MEDE KULTURNOG DOBRA

-  POVIJESNA GRADITELJSKA CJELINA - GRADSKA NASELJA
-  POVIJESNA GRADITELJSKA CJELINA - SEOSKA NASELJA
-  GRADITELJSKI SKLOP
-  MEMORIJALNO I POVIJESNO PODRUČJE
-  ETNOLOŠKO PODRUČJE
-  ARHEOLOŠKO PODRUČJE






POJEDINAČNI LOKALITETI

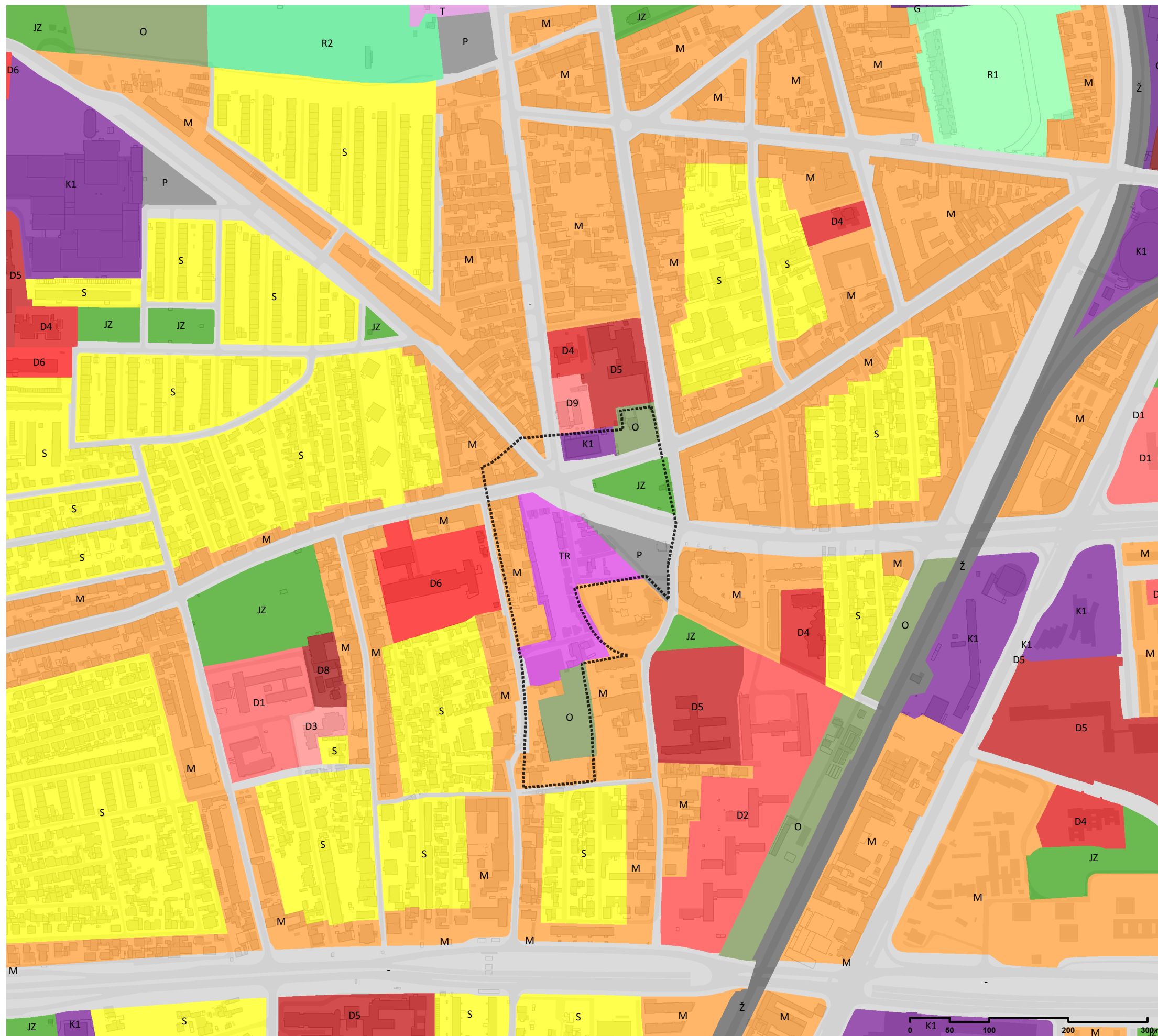
-  ARHEOLOŠKI POJEDINAČNI LOKALITET

SUSTAV ZAŠTITE

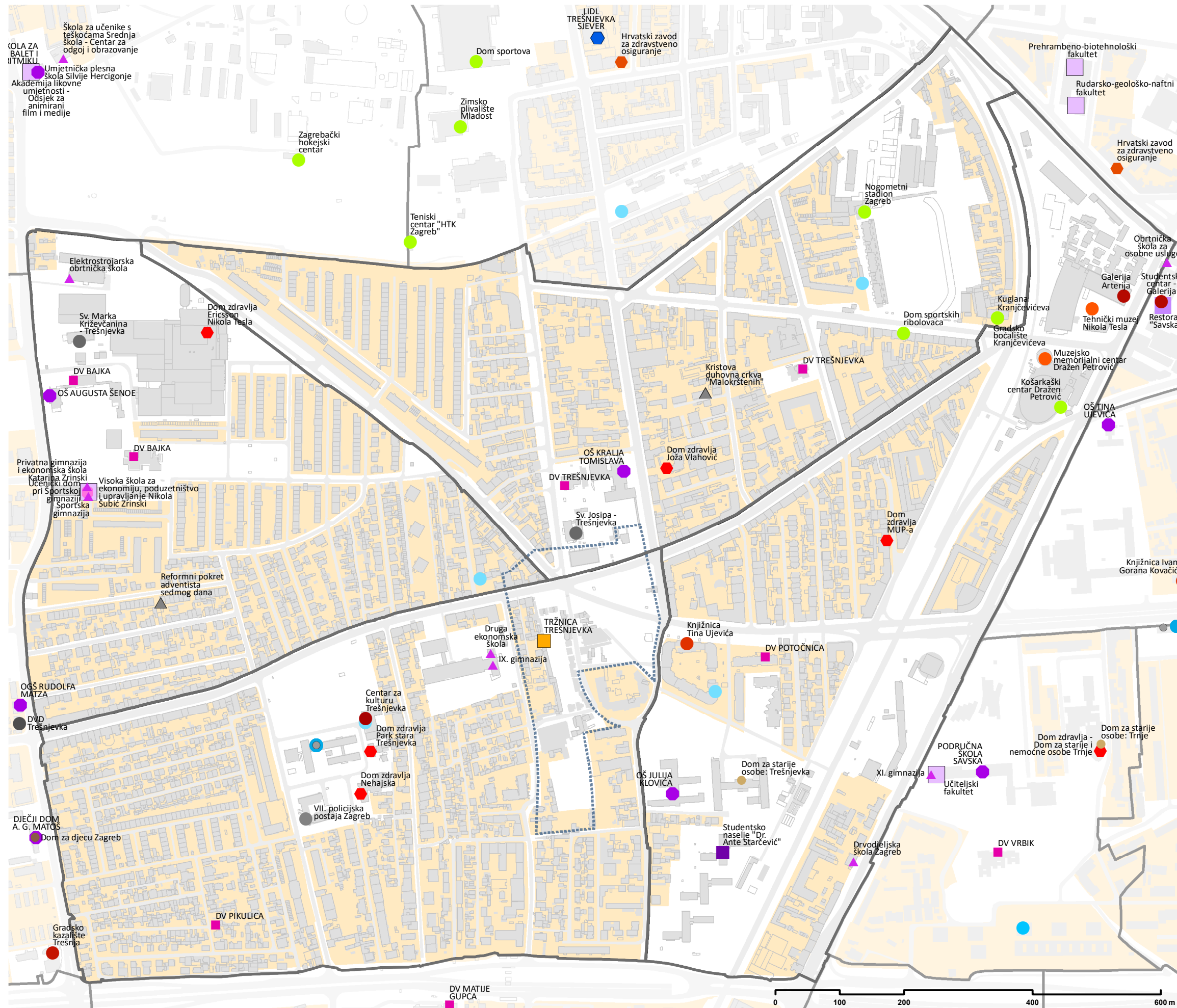
-  A
-  B
-  C
-  VIZURNI KORIDOR

POVIJESNO GRADKO SREDIŠTE - DETALJNE MJERE

-  GORNJI GRAD I KAPTOL
-  DONJI GRAD
-  PODRUČJE PLANSKI REGULIRANE REZIDENCIJALNE IZGRADNJE DO POL. 20. ST.
-  ZONE I POTEZI UNUTAR KOJIH NIJE DOPUŠTENA GRADNJA VISOKIH OBJEKATA
-  GRANICA GENERALNOG URBANISTIČKOG PLANA GRADA ZAGREBA



- S-Stambena namjena
- M-Mješovita namjena
- D-Javna i društvena namjena
- D8-Kulturna - javna i društvena namjena
- D5-Osnovnoškolska - javna i društvena namjena
- D4-Predškolska - javna i društvena namjena
- D6-Srednjoškolska - javna i društvena namjena
- D2-Socijalna - javna i društvena namjena
- D1-Upravna - javna i društvena namjena
- D9-Vjerska - javna i društvena namjena
- D3-Zdravstvena - javna i društvena namjena
- G-Gospodarska namjena
- K1-Poslovna - gospodarska namjena
- TR-Tržnica
- T-Ugostiteljsko turistička - gospodarska namjena
- R2-Sportsko rekreacijska namjena - bez gradnje
- R1-Sportsko rekreacijska namjena - s gradnjom
- JZ-Javne zelene površine
- Ž-Željeznica
- P-Parkirališta
- Prometne površine
- O-Poljoprivreda, neuređeno, ostalo

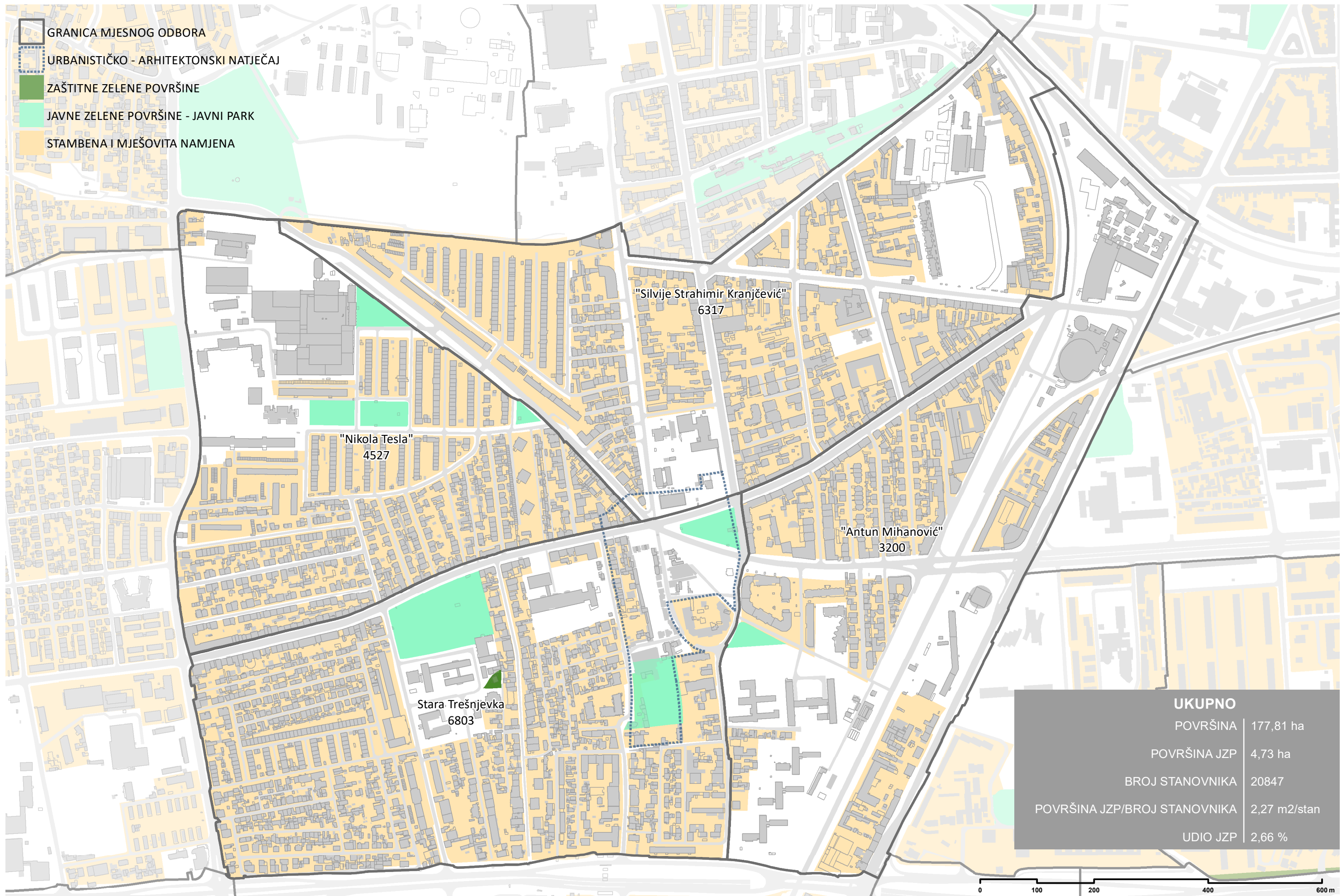


- GRADSKO TIJELO
- GRADSKO TRGOVAČKO DRUŠTVO
- MJESNA SAMOUPRAVA
- PODRUČNI URED
- SJEDIŠTE GRADSKE ČETVRTI
- DJEČJI VRTIĆ
- OSNOVNA ŠKOLA
- ▲ SREDNJA ŠKOLA
- UČENIČKI DOM
- VISOKOŠKOLSKA USTANOVA
- STUDENTSKI RESTORAN
- STUDENTSKO NASELJE
- CENTAR ZA KULTURU
- GALERIJA
- KAZALIŠTE
- KNJIŽNICA
- MUZEJ
- SPORT I REKREACIJA
- DOM ZDRAVLJA
- HZZO
- DOM ZA DJECU
- DOM ZA STARIJE OSOBE
- GRADSKA TRŽNICA
- JAVNA GARAŽA
- CRKVA
- POLICIJA
- POREZNA UPRAVA
- VATROGASCI
- ▲ VJERSKA ZAJEDNICA

PROSTORNA ANALIZA
PROSTOR SREDIŠTA TREŠNJEVKE

JAVNI I DRUŠTVENI SADRŽAJI PO MJESNIM ODBORIMA

GRAD ZAGREB
 GRADSKI URED ZA STRATEGIJSKO PLANIRANJE I RAZVOJ GRADA
 travanj 2019.



UKUPNO	
POVRŠINA	177,81 ha
POVRŠINA JZP	4,73 ha
BROJ STANOVNIKA	20847
POVRŠINA JZP/BROJ STANOVNIKA	2,27 m2/stan
UDIO JZP	2,66 %