P R I L O G

Tematske karte (M 1:60000) kao podloge za istraživanje:

1. Gospodarska podjela,
2. Administrativna podjela (općine),
3. Namjena šuma,
4. Uređajni oblik,
5. Gospodarski oblik
6. Dobni razredi jednodobnih šuma,
7. Ekološko-gospodarski tipovi,
8. Uređajni razredi,
9. Drvna zaliha,
10. 10 godišnji etat,
11. Nadmorske visine,
12. Prosječni nagibi terena (podaci iz Programa gospodarenja),
13. Katastar primarne šumske prometne infrastrukture
14. Raščlamba relativne otvorenosti za ciljanu stvarnu srednju udaljenost privlačenja od 200 m
15. Raščlamba relativne otvorenosti za ciljanu stvarnu srednju udaljenost privlačenja od 250 m
16. . Raščlamba relativne otvorenosti za ciljanu stvarnu srednju udaljenost privlačenja od 300 m
17. Raščlamba relativne otvorenosti za ciljanu stvarnu srednju udaljenost privlačenja od 350 m
18. Raščlamba relativne otvorenosti za ciljanu stvarnu srednju udaljenost privlačenja od 400 m

S

TUMAČ ZNAKOVA:

- Granica gospodarske jedinice
- Granica odjela
- Granica odsjeka
- GJ Sljeme Medvedgradske šume
- GJ Markuševačka gora
- GJ Bistranska gora
- GJ Stubička gora
- GJ Sljeme

1:60.000

0 0,5 1 2 3 4 5 Kilometara

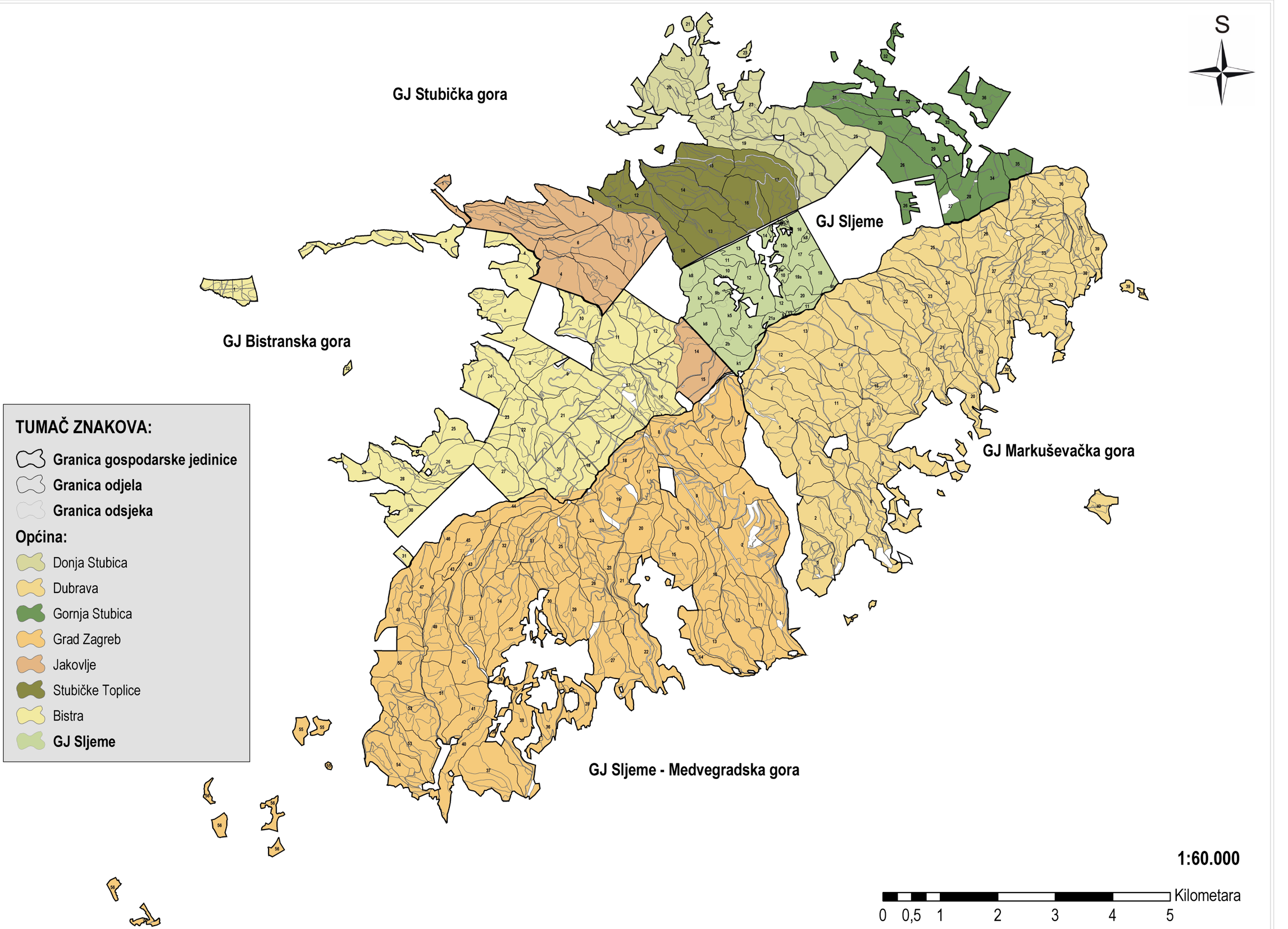
S
GJ Stubička gora
GJ Sljeme
GJ Bistranska gora
GJ Markuševačka gora
GJ Sljeme - Medvegradska gora
TUMAČ ZNAKOVA:
Granica gospodarske jedinice
Granica odjela
Granica odsjeka
Općina:
Donja Stubica
Dubrava
Gornja Stubica
Grad Zagreb
Jakovlje
Stubičke Toplice
Bistra
GJ Sljeme
1:60.000
0 0,5 1 2 3 4 5 Kilometara

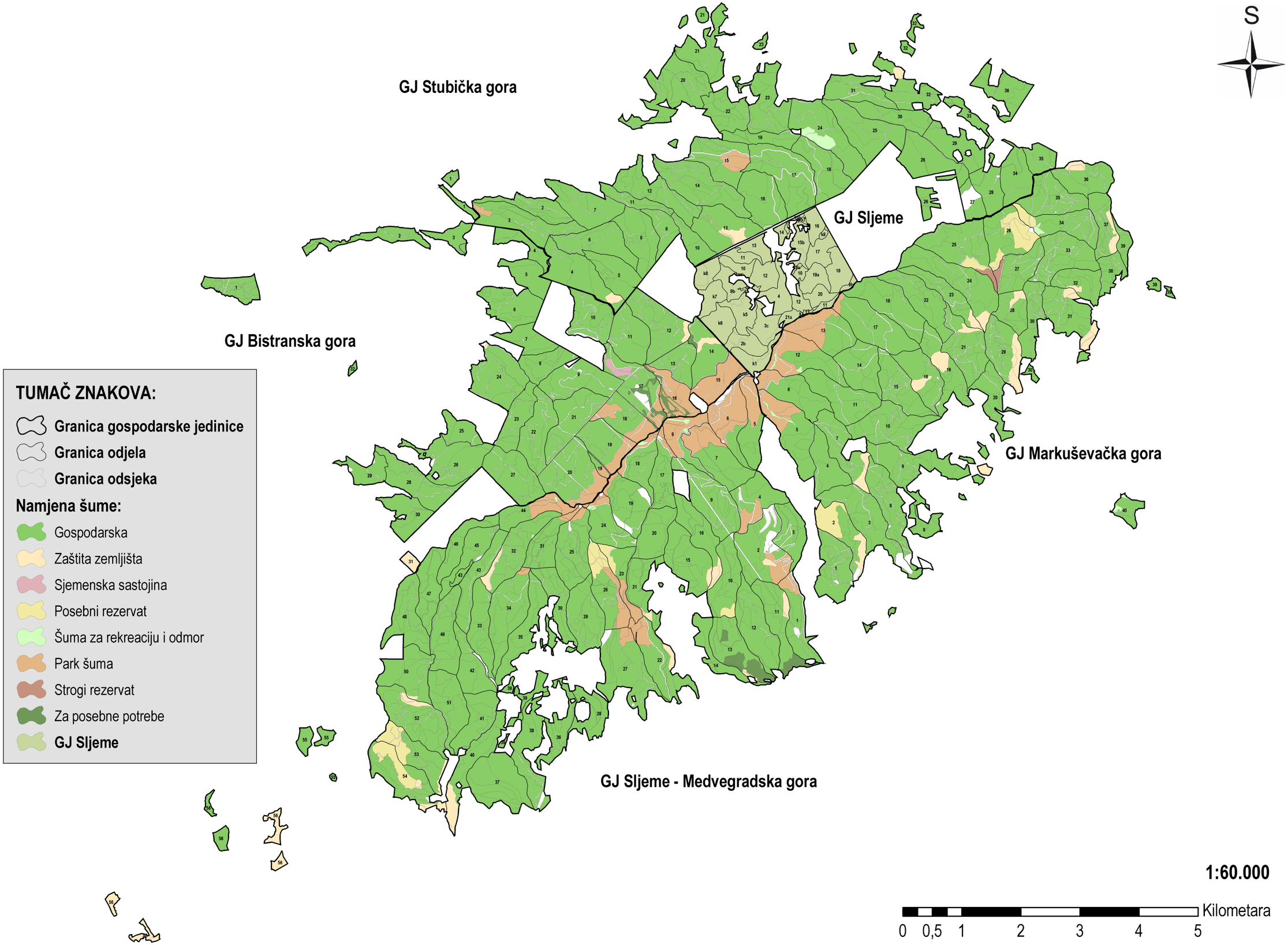
S
GJ Stubička gora
GJ Sljeme
GJ Bistranska gora
GJ Markuševačka gora
GJ Sljeme - Medvegradska gora
TUMAČ ZNAKOVA:
Granica gospodarske jedinice
Granica odjela
Granica odsjeka
Namjena šume:
Gospodarska
Zaštita zemljišta
Sjemenska sastojina
Posebni rezervat
Šuma za rekreaciju i odmor
Park šuma
Strogi rezervat
Za posebne potrebe
GJ Sljeme
1:60.000
Kilometara
0 0,5 1 2 3 4 5

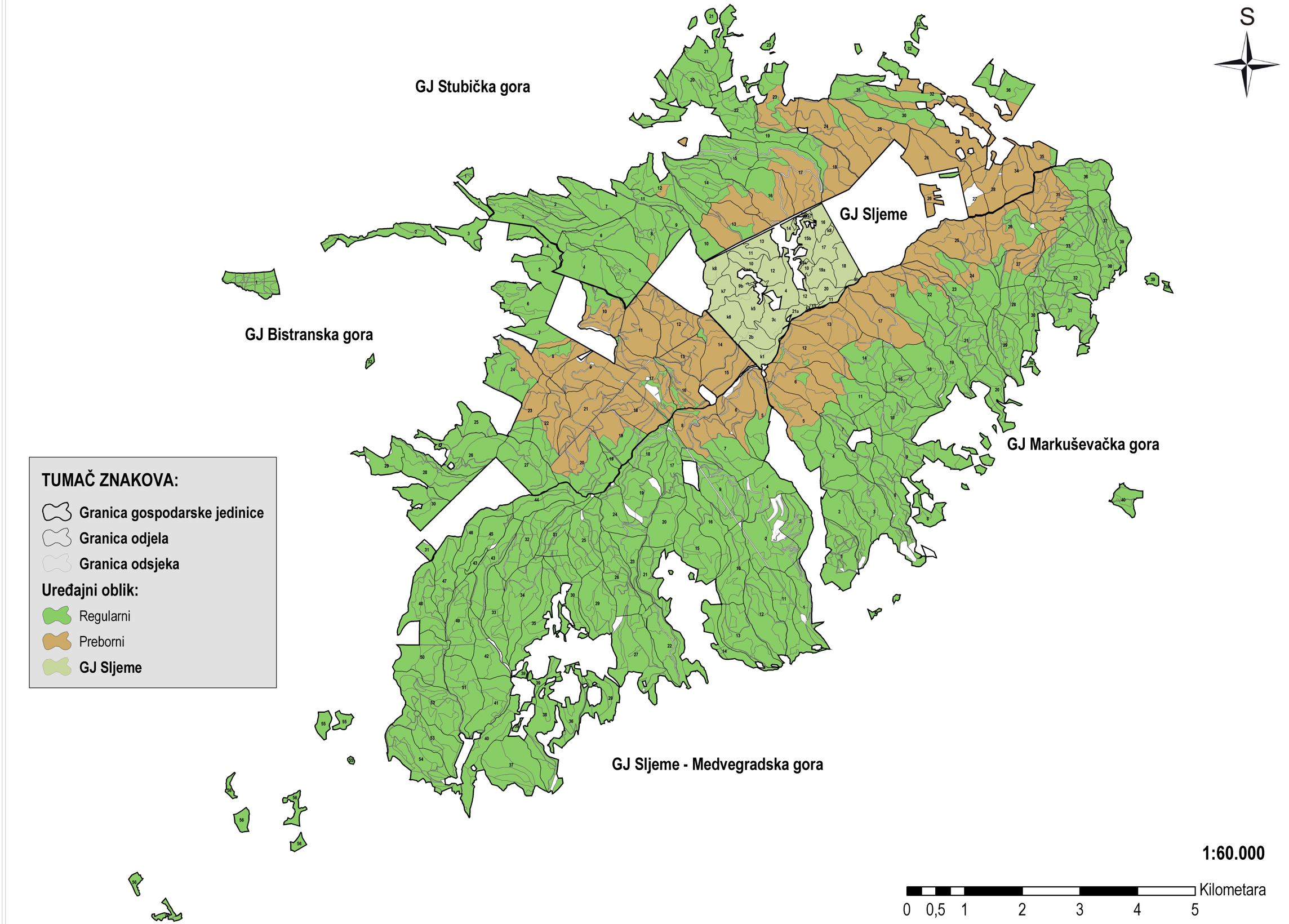
S
GJ Stubička gora
GJ Sljeme
GJ Bistranska gora
GJ Markuševačka gora
GJ Sljeme - Medvegradska gora
TUMAČ ZNAKOVA:
Granica gospodarske jedinice
Granica odjela
Granica odsjeka
Uređajni oblik:
Regularni
Preborni
GJ Sljeme
1:60.000
Kilometara
0 0,5 1 2 3 4 5

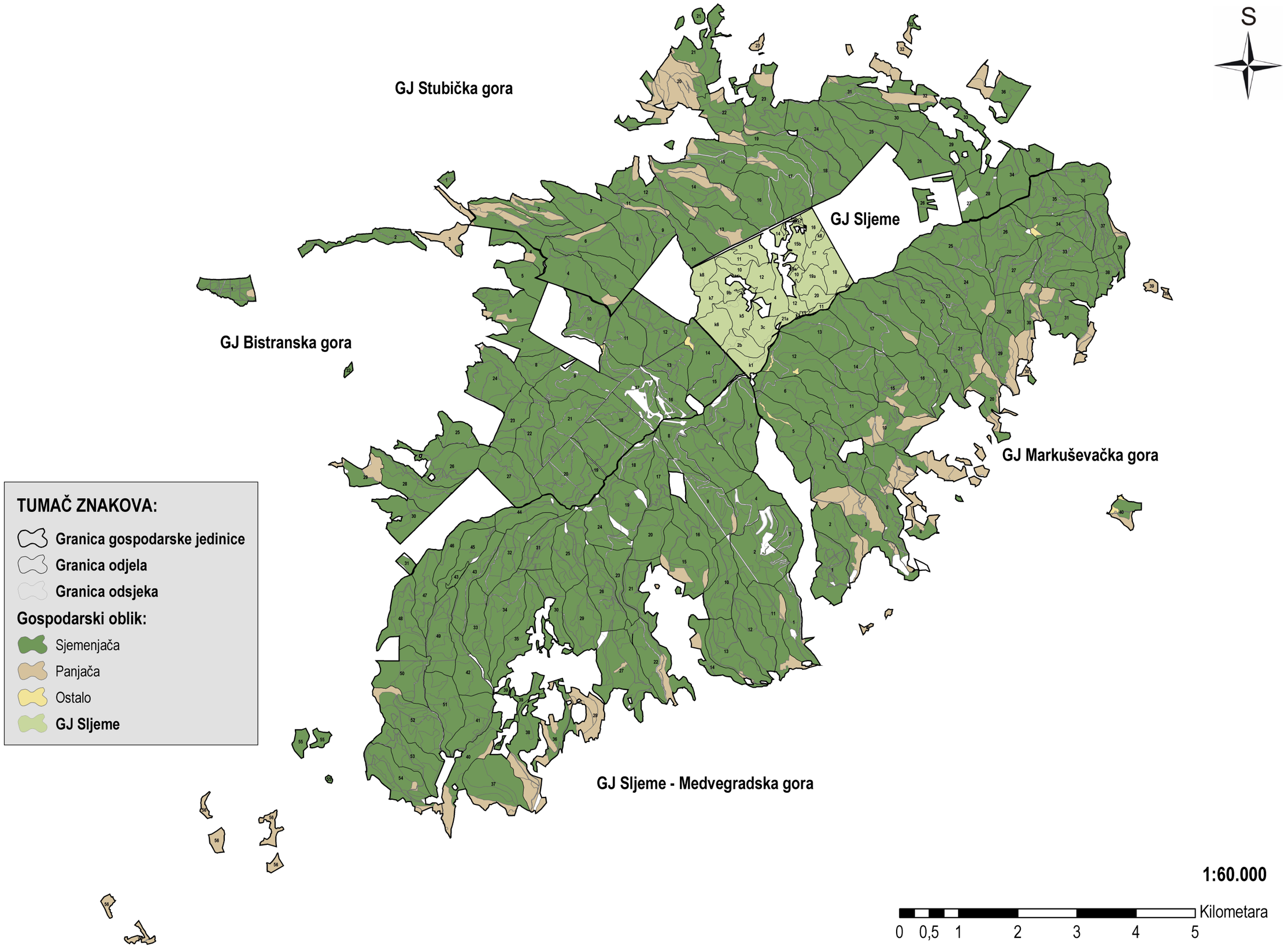
S
GJ Stubička gora
GJ Sljeme
GJ Bistranska gora
GJ Markuševačka gora
GJ Sljeme - Medvegradska gora
TUMAČ ZNAKOVA:
Granica gospodarske jedinice
Granica odjela
Granica odsjeka
Gospodarski oblik:
Sjemenjača
Panjača
Ostalo
GJ Sljeme
1:60.000
Kilometara
0 0,5 1 2 3 4 5

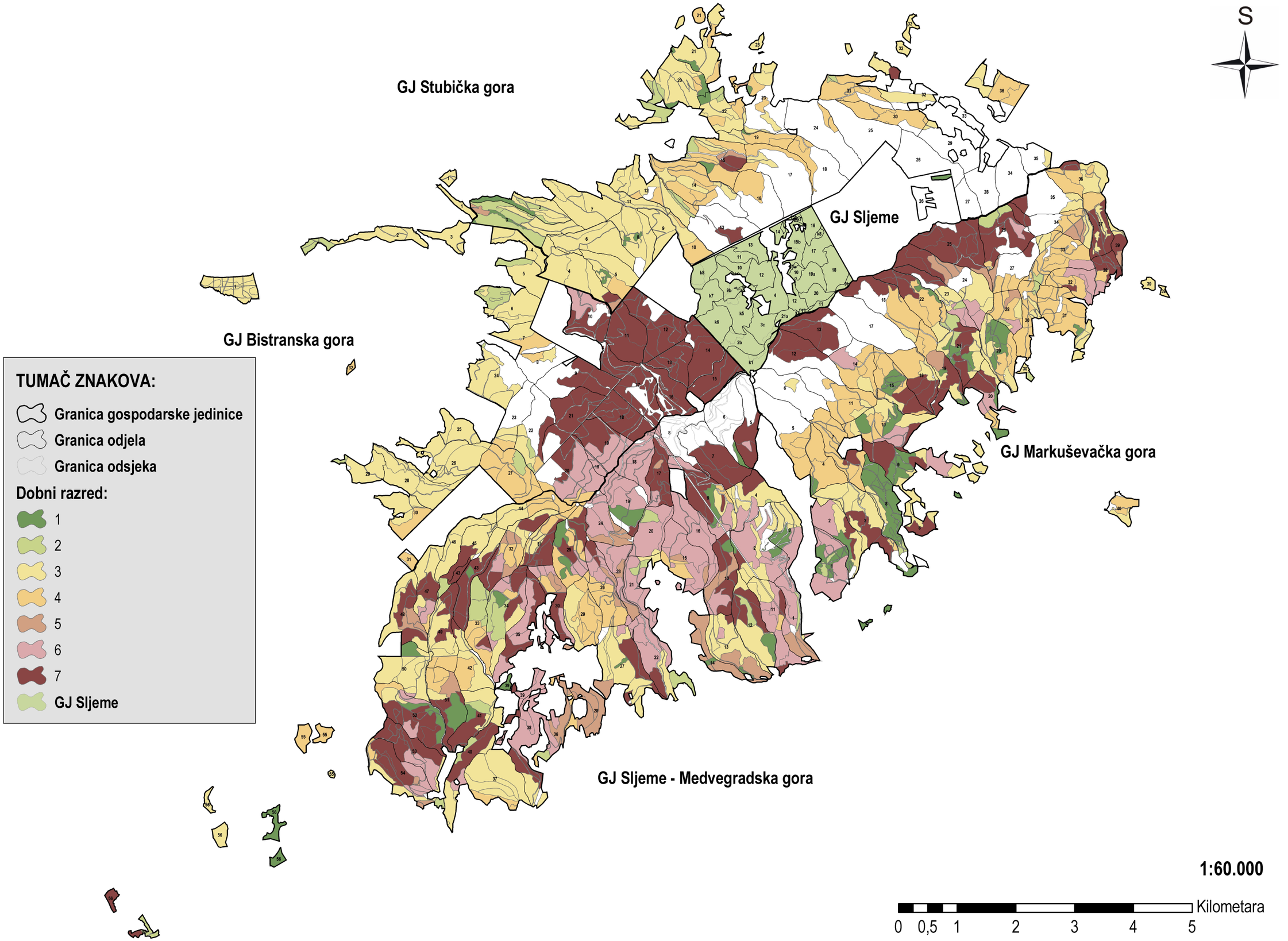
S
GJ Stubička gora
GJ Sljeme
GJ Bistranska gora
GJ Markuševačka gora
GJ Sljeme - Medvegradska gora
TUMAČ ZNAKOVA:
Granica gospodarske jedinice
Granica odjela
Granica odsjeka
Dobni razred:
1
2
3
4
5
6
7
GJ Sljeme
1:60.000
0 0,5 1 2 3 4 5 Kilometara

S

GJ Stubička gora

GJ Sljeme

GJ Bistranska gora

GJ Markuševačka gora

GJ Sljeme - Medvegradska gora

TUMAČ ZNAKOVA:

- Granica gospodarske jedinice
- Granica odjela
- Granica odsjeka

Ekološko gospodarski tipovi:

- II-C-10
- II-D-10
- II-D-20
- II-D-40
- II-E-10
- II-E-11
- II-E-20
- II-E-21
- II-E-23a
- II-G-10
- GJ Sljeme

1:60.000

0 0,5 1 2 3 4 5 Kilometara

TUMAČ ZNAKOVA:

- Granica gospodarske jedinice
- Granica odjela
- Granica odsjeka

Uređajni razred:

- Sjemenjača lužnjaka
- Sjemenjača kitnjaka
- Sjemenjača bukve
- Sjemenjača običnog graba
- Sjemenjača bagrema
- Sjemenjača pitomog kestena
- Sjemenjača crne johe
- Obična jela
- Obična smreka
- Obični bor
- Američki borovac
- Europski ariš
- Zelena duglazija
- Ostala crnogorica
- Panjača kitnjaka
- Panjača medunca
- Panjača bukve
- Panjača običnog graba
- Panjača bagrema
- Panjača pitomog kestena
- Panjača crne johe
- **GJ Sljeme**

GJ Stubička gora

GJ Sljeme

GJ Bistranska gora

GJ Markuševačka gora

GJ Sljeme - Medvegradska gora

S

1:60.000

0 0,5 1 2 3 4 5 Kilometara

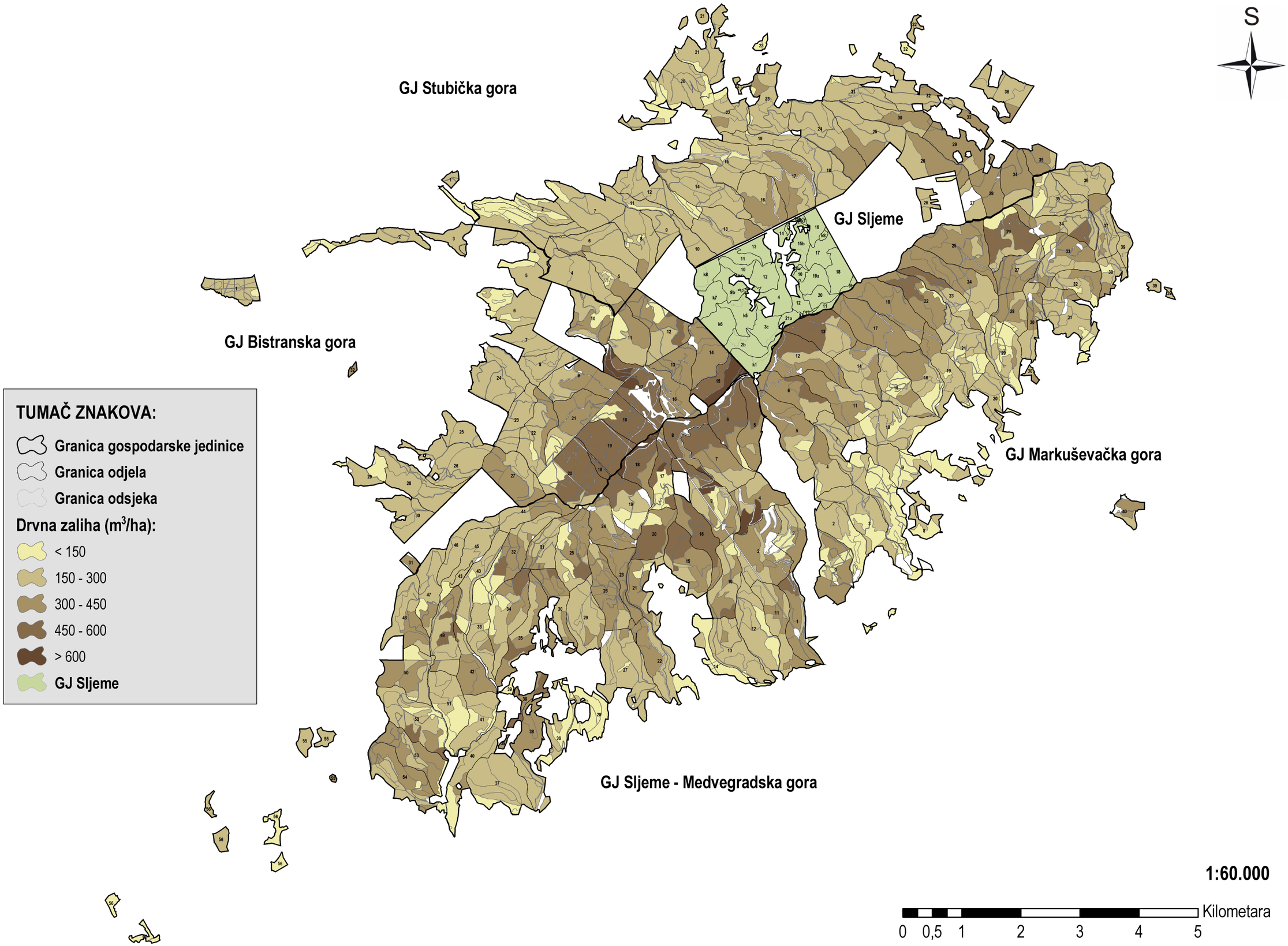
S
GJ Stubička gora
GJ Sljeme
GJ Bistranska gora
GJ Markuševačka gora
GJ Sljeme - Medvegradska gora
TUMAČ ZNAKOVA:
Granica gospodarske jedinice
Granica odjela
Granica odsjeka
Drvna zaliha (m3/ha):
< 150
150 - 300
300 - 450
450 - 600
> 600
GJ Sljeme
1:60.000
Kilometara
0 0,5 1 2 3 4 5

GJ Stubička gora

GJ Sljeme

GJ Bistranska gora

GJ Markuševačka gora

GJ Sljeme - Medvegradska gora

S

TUMAČ ZNAKOVA:

- Granica gospodarske jedinice
- Granica odjela
- Granica odsjeka

Etat (m^3/ha):

- < 50
- 50 - 100
- 100 - 150
- 150 - 200
- > 200
- GJ Sljeme

1:60.000

0 0,5 1 2 3 4 5 Kilometara

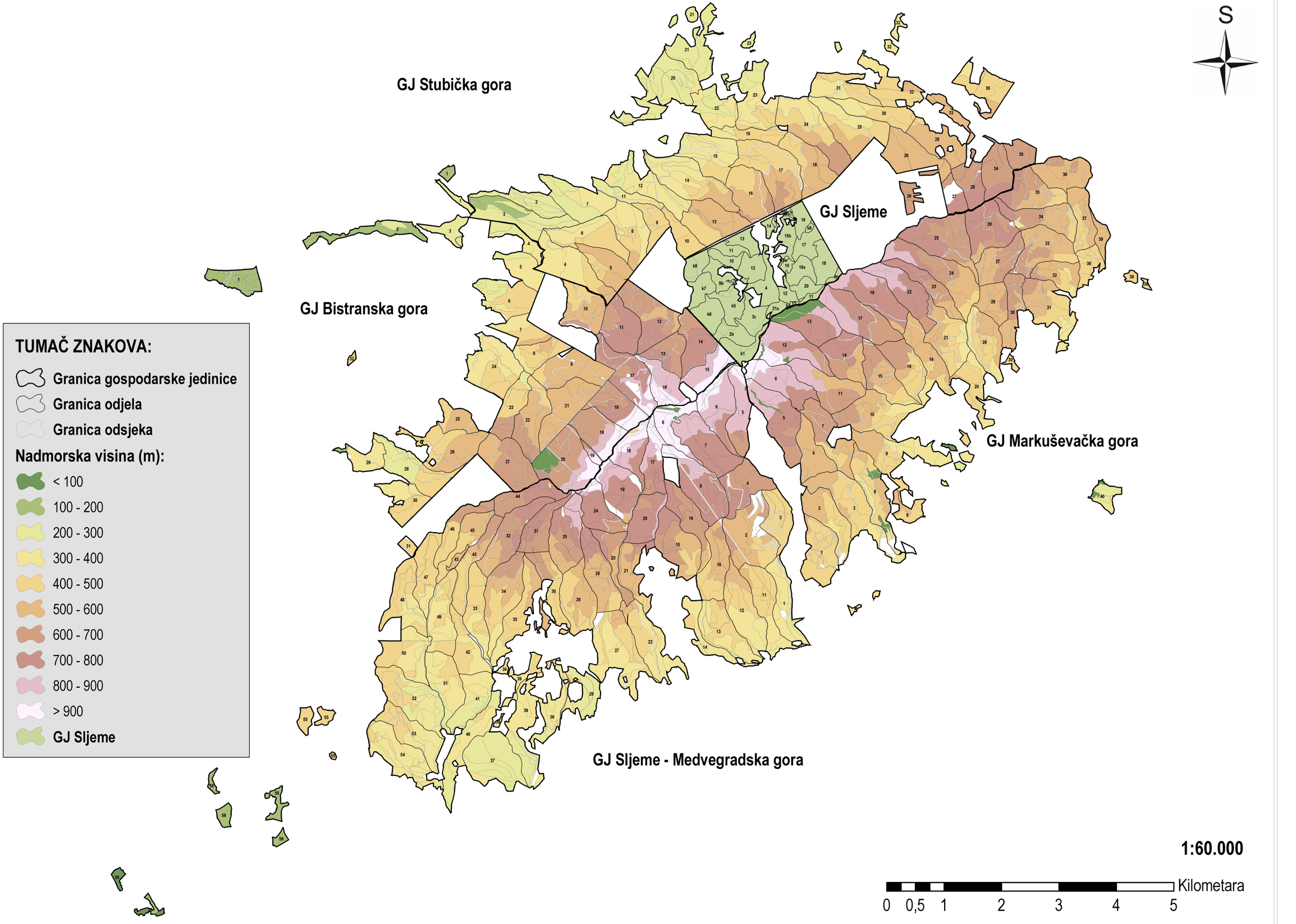
S
GJ Stubička gora
GJ Sljeme
GJ Bistranska gora
GJ Markuševačka gora
GJ Sljeme - Medvegradska gora
TUMAČ ZNAKOVA:
Granica gospodarske jedinice
Granica odjela
Granica odsjeka
Nadmorska visina (m):
< 100
100 - 200
200 - 300
300 - 400
400 - 500
500 - 600
600 - 700
700 - 800
800 - 900
> 900
GJ Sljeme
1:60.000
Kilometara
0 0,5 1 2 3 4 5

GJ Stubička gora

GJ Sljeme

GJ Bistranska gora

GJ Markuševačka gora

GJ Sljeme - Medvegradska gora

S

TUMAČ ZNAKOVA:

- Granica gospodarske jedinice
- Granica odjela
- Granica odsjeka

Prosječni nagib (%):

- < 5
- 5 - 10
- 10 - 15
- 15 - 20
- 20 - 25
- 25 - 30
- 30 - 35
- 35 - 40
- GJ Sljeme

1:60.000

0 0,5 1 2 3 4 5 Kilometara

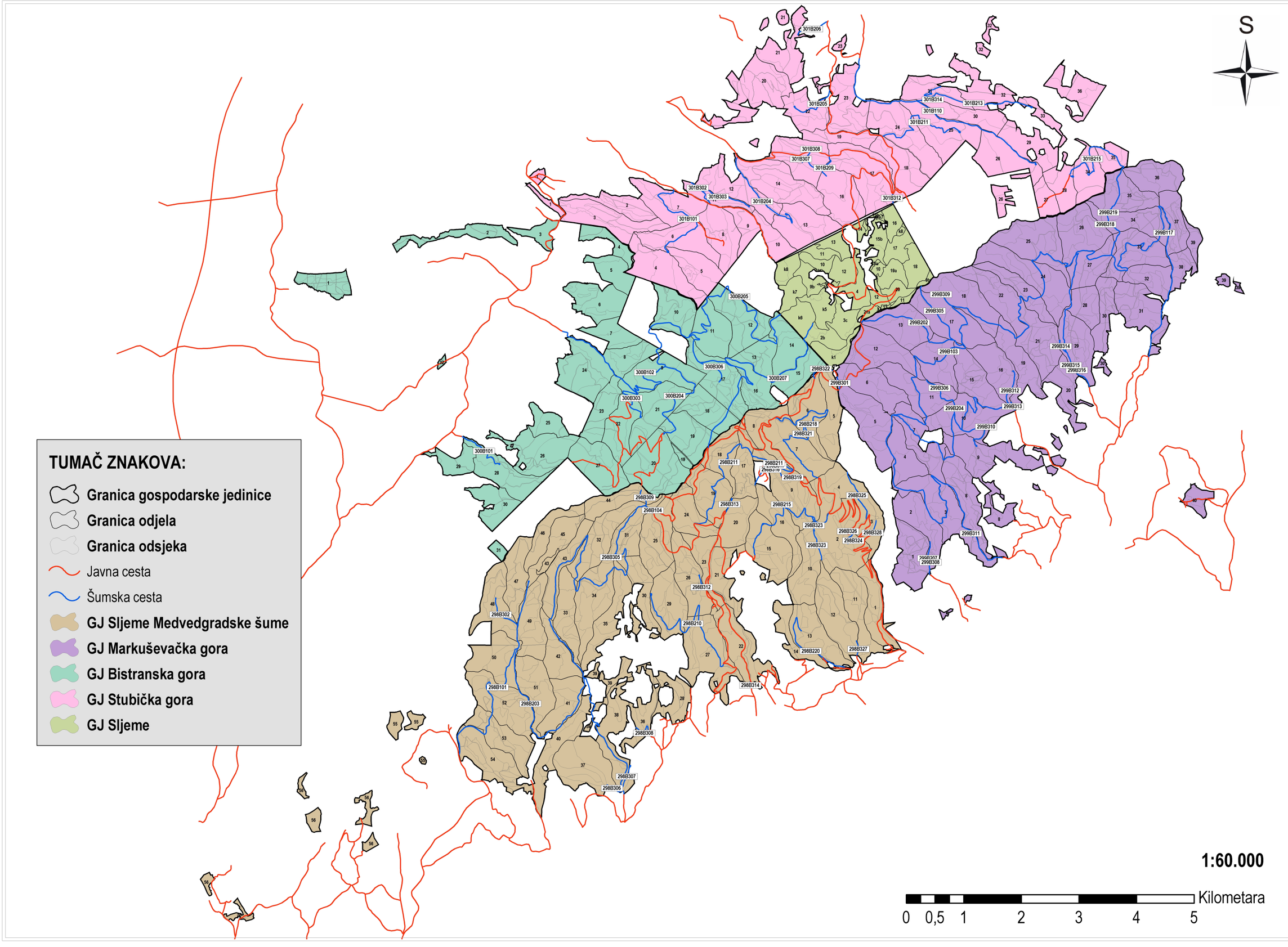
S
TUMAČ ZNAKOVA:
Granica gospodarske jedinice
Granica odjela
Granica odsjeka
Javna cesta
Šumska cesta
GJ Sljeme Medvedgradske šume
GJ Markuševačka gora
GJ Bistranska gora
GJ Stubička gora
GJ Sljeme
1:60.000
Kilometara
0 0,5 1 2 3 4 5

S

TUMAČ ZNAKOVA:

- **Granica gospodarske jedinice**
- **Granica odjela**
- **Granica odsjeka**
- javna cesta
- šumska cesta
- **GJ Sljeme Medvedgradske šume**
- **GJ Markuševačka gora**
- **GJ Bistranska gora**
- **GJ Stubička gora**
- **GJ Sljeme**
- Površine otvorene javnim cestama
- Površine otvorene šumskim cestama

** za ciljanu stvarnu srednju udaljenost privlačenja od 200 metara*

1:60.000

0 0,5 1 2 3 4 5 Kilometara

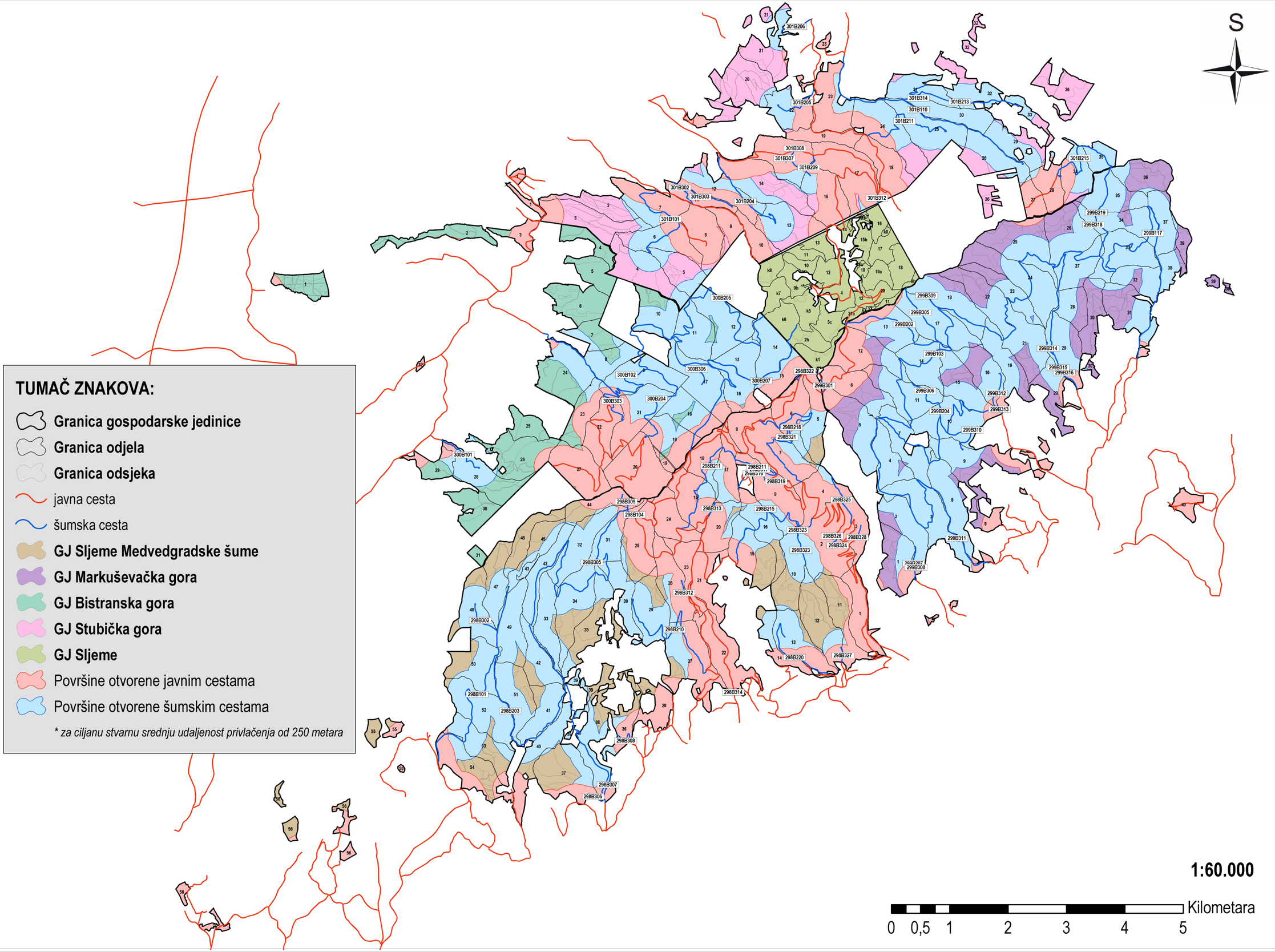
S
TUMAČ ZNAKOVA:
Granica gospodarske jedinice
Granica odjela
Granica odsjeka
javna cesta
šumska cesta
GJ Sljeme Medvedgradske šume
GJ Markuševačka gora
GJ Bistranska gora
GJ Stubička gora
GJ Sljeme
Površine otvorene javnim cestama
Površine otvorene šumskim cestama
* za ciljanu stvarnu srednju udaljenost privlačenja od 250 metara
1:60.000
0 0,5 1 2 3 4 5 Kilometara

S

TUMAČ ZNAKOVA:

- **Granica gospodarske jedinice**
- **Granica odjela**
- **Granica odsjeka**
- javna cesta
- šumska cesta
- **GJ Sljeme Medvedgradske šume**
- **GJ Markuševačka gora**
- **GJ Bistranska gora**
- **GJ Stubička gora**
- **GJ Sljeme**
- Površine otvorene javnim cestama
- Površine otvorene šumskim cestama

** za ciljanu stvarnu srednju udaljenost privlačenja od 300 metara*

1:60.000

0 0,5 1 2 3 4 5 Kilometara

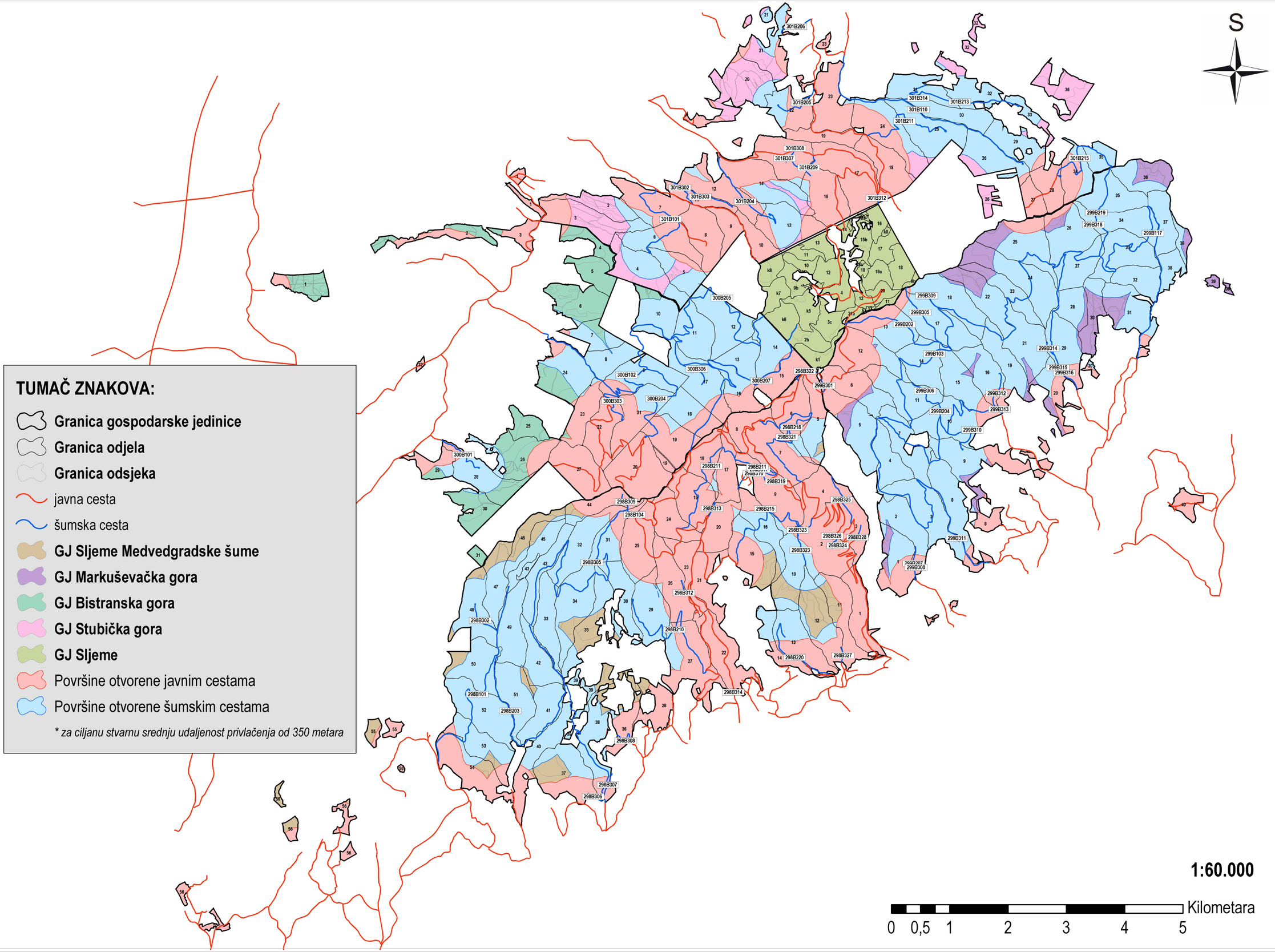
S
TUMAČ ZNAKOVA:
Granica gospodarske jedinice
Granica odjela
Granica odsjeka
javna cesta
šumska cesta
GJ Sljeme Medvedgradske šume
GJ Markuševačka gora
GJ Bistranska gora
GJ Stubička gora
GJ Sljeme
Površine otvorene javnim cestama
Površine otvorene šumskim cestama
* za ciljanu stvarnu srednju udaljenost privlačenja od 350 metara
1:60.000
0 0,5 1 2 3 4 5 Kilometara

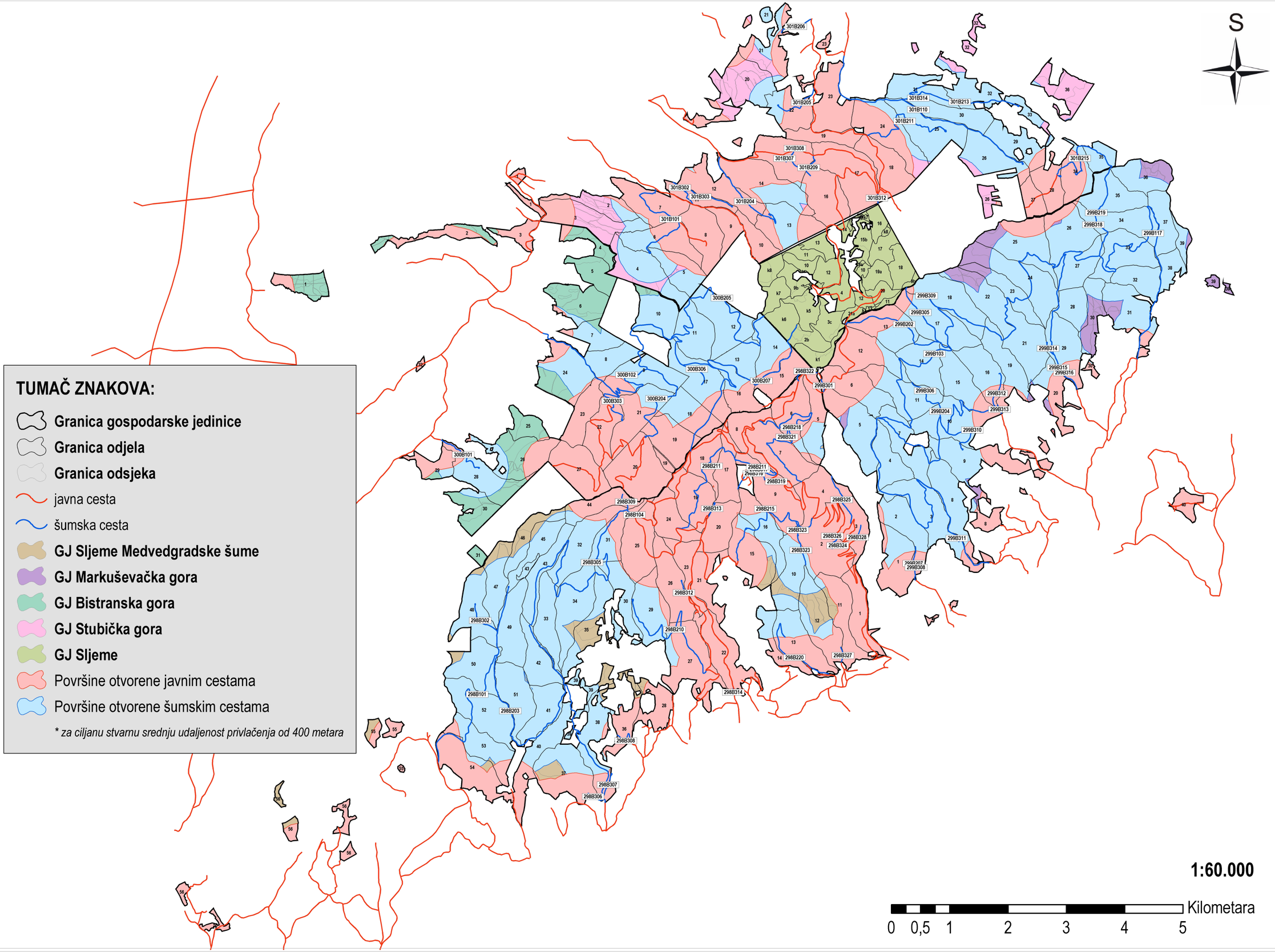
S
TUMAČ ZNAKOVA:
Granica gospodarske jedinice
Granica odjela
Granica odsjeka
javna cesta
šumska cesta
GJ Sljeme Medvedgradske šume
GJ Markuševačka gora
GJ Bistranska gora
GJ Stubička gora
GJ Sljeme
Površine otvorene javnim cestama
Površine otvorene šumskim cestama
* za ciljanu stvarnu srednju udaljenost privlačenja od 400 metara
1:60.000
0 0,5 1 2 3 4 5 Kilometara