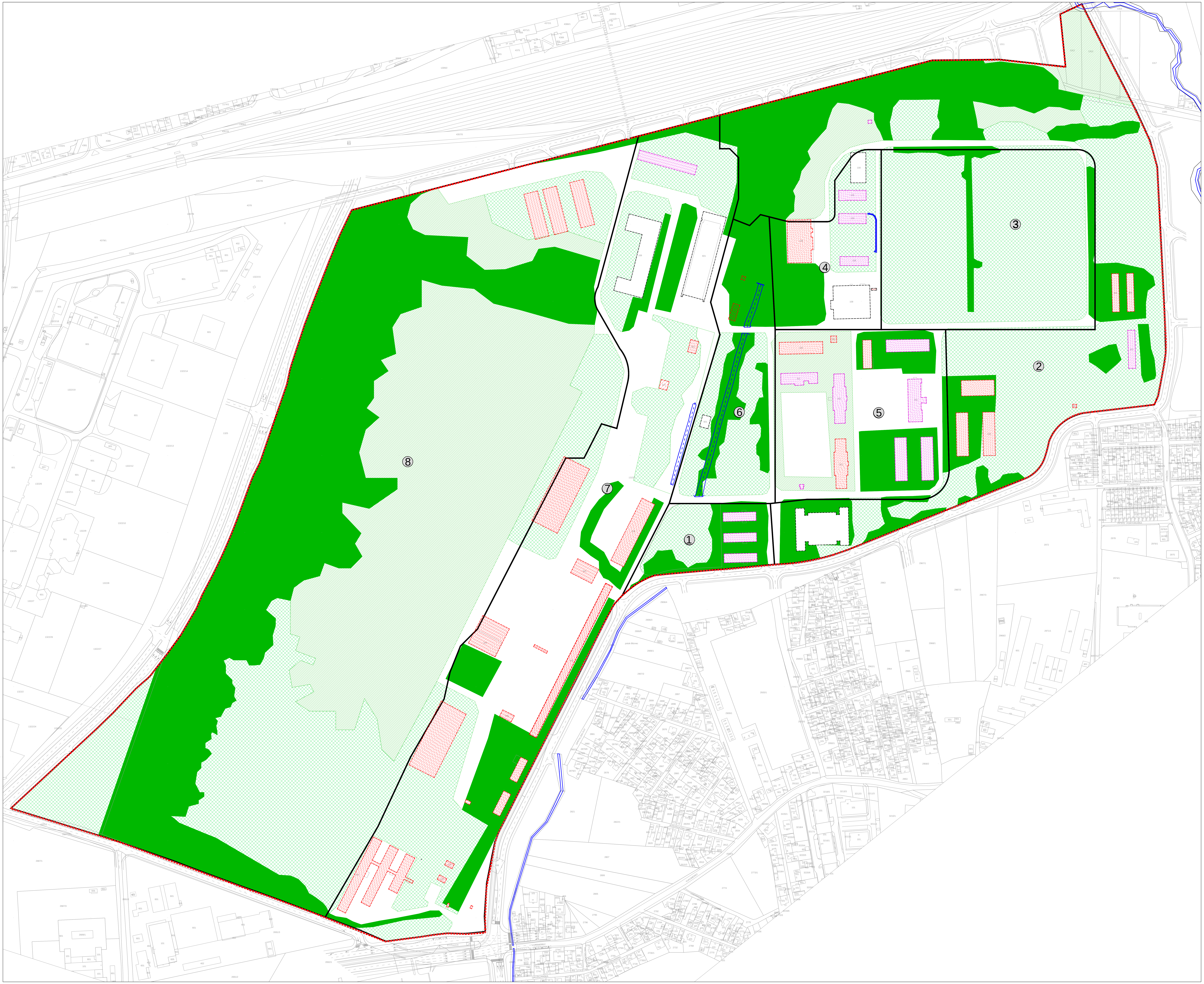

URBANISTIČKI PLAN UREĐENJA STUDENTSKI KAMPUS BORONGAJ

0. POSTOJEĆE STANJE

M 1:1000

0 10 20 50 100

S

TUMAČ PLANSKOG ZNAKOVLJA

GRANICE

- 🟥 GRANICA OBUHVATA URBANISTIČKOG PLANA UREĐENJA

POSTOJEĆE GRAĐEVINE

- ▨ RUŠENJE U 1. FAZI
- ▨ RUŠENJE U 2. I 3. FAZI
- ☐ ZADRŽAVANJE POSTOJEĆIH GRAĐEVINA

POSTOJEĆE ZELENILO

- ▨ NISKO RASLINJE
- 🟩 VISOKO RASLINJE
- ▨ TRAVNATE POVRŠINE
- ═ SUHO KORITO
- ① 1-8 - ZONE POSTOJEĆEG ZELENILA

SHEMATSKI PRIKAZ ZONA POSTOJEĆEG ZELENILA

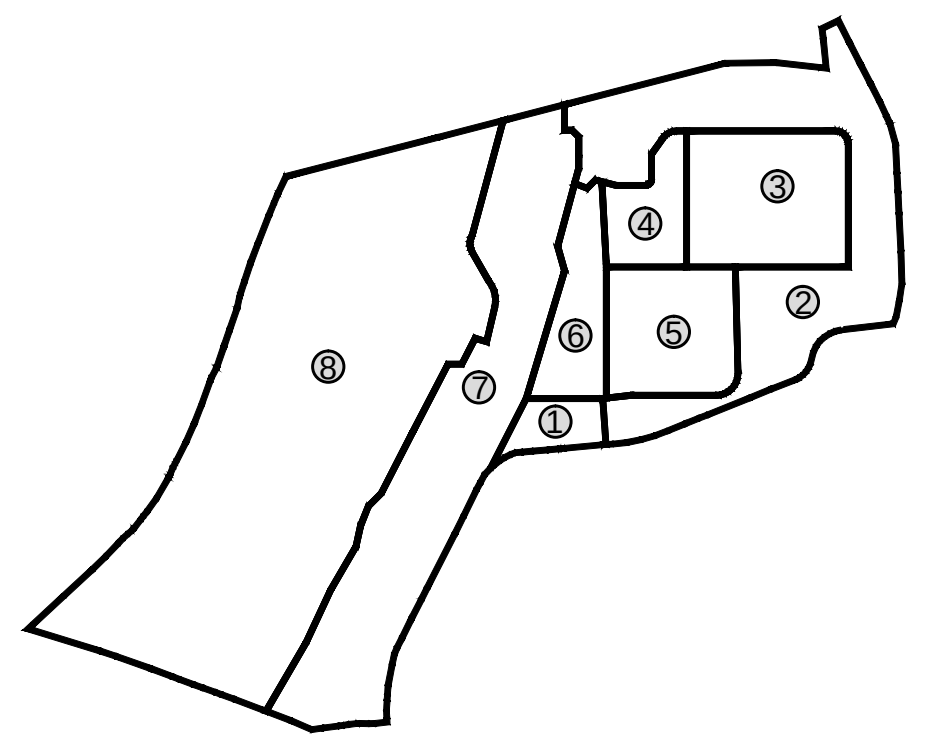

Grad: **GRAD ZAGREB**

Naziv prostornog plana: **URBANISTIČKI PLAN UREĐENJA STUDENTSKI KAMPUS BORONGAJ**

Faza: **NACRT PRIJEDLOGA PLANA ZA JAVNU RASPRAVU**

Naziv kartografskog prikaza: **POSTOJEĆE STANJE**

Broj kartografskog prikaza: **0.**

Mjerilo kartografskog prikaza: **1:1000**

Odluka o izradi prostornog plana:
Sl. glasnik Grada Zagreba br. 11/2012, od 20. srpnja 2012.

Odluka predstavničkog tijela o donošenju plana:

Javna rasprava (datum objave):
Jutarnji list, 28. prosinca 2012.

Javni uvid održan:
od: **7. siječnja 2013.**
do: **5. veljače 2013.**

Ponovljeni javni uvid održan:
od:
do:

Pečat upravnog tijela odgovornog za provođenje javne rasprave:

Pročelnik Gradskog ureda za prostorno uređenje, izgradnju Grada, graditeljstvo, komunalne poslove i promet

Davor Jelavić, dipl.oec.

Odgovorna osoba za provođenje javne rasprave:

Margareta Spajić, dipl.ing.arh.

Suglasnost na plan prema članku 97. ili 98. Zakona o prostornom uređenju i gradnji
("Narodne novine",br. 76/07, 38/09, 55/11, 90/11 i 50/12),
broj suglasnosti KLASA: datum:

Pravna osoba koja je izradila plan:
njiric+ arhitekti d.o.o.
Petrova 140, 10000 Zagreb

Pečat pravne osobe koja je izradila plan:
njiric
plus arhitekti d.o.o. 10000 Zagreb Petrova 140.

Odgovorna osoba:

prof. Hrvoje Njirić, dipl.ing.arh.-ovl.arh.

Pečat odgovornog voditelja izrade plana:
Hrvoje Njirić

Odgovorni voditelj izrade prostornog plana:

prof. Hrvoje Njirić, dipl.ing.arh.-ovl.arh.

Stručni tim u izradi plana:
1. **prof. Hrvoje Njirić, dipl.ing.arh.**
2. **Ranko Božović, dipl.ing.stroj.**
3. **Bojan Bilić, dipl.ing.arh.**
4. **Ana Dropulić, dipl.ing.arh**
5. **Iskra Filipović, dipl.ing.arh.**
6. **Cvijeta Biščević, dipl.ing.arh.**
7. **Jana Puž, dipl.ing.arh.**
8. **Gorana Stipeč, dipl.ing.arh.**
9. **Vana Rodin, dipl.ing.arh.**
10. **Sanja Turk, dipl.ing.arh.**

Suradnici u izradi plana:
11. **Dalibor Ćiković, dipl.ing.aedif.**
12. **Goran Stipković, dipl.ing.stroj.**
13. **Lovoro Matković, dipl.ing.el.**
14. **Bia Gec, dipl.ing.kraj.arh.**
15. **Tomislav Pasarić, dipl.iur**
16. **mr.sc. Darko Stilinović, prof.geogr.**

Savjetnici u izradi plana:

konzultant: Miroslav Štimac, dipl.ing.arh.

Pečat predstavničkog tijela:

Predsjednik Gradske skupštine Grada Zagreba

Davor Bernardić, dipl.ing.fizike

Istovjetnost ovog prostornog plana s izvornikom ovjerava:

(ime, prezime i potpis)

Pečat nadležnog upravnog tijela:

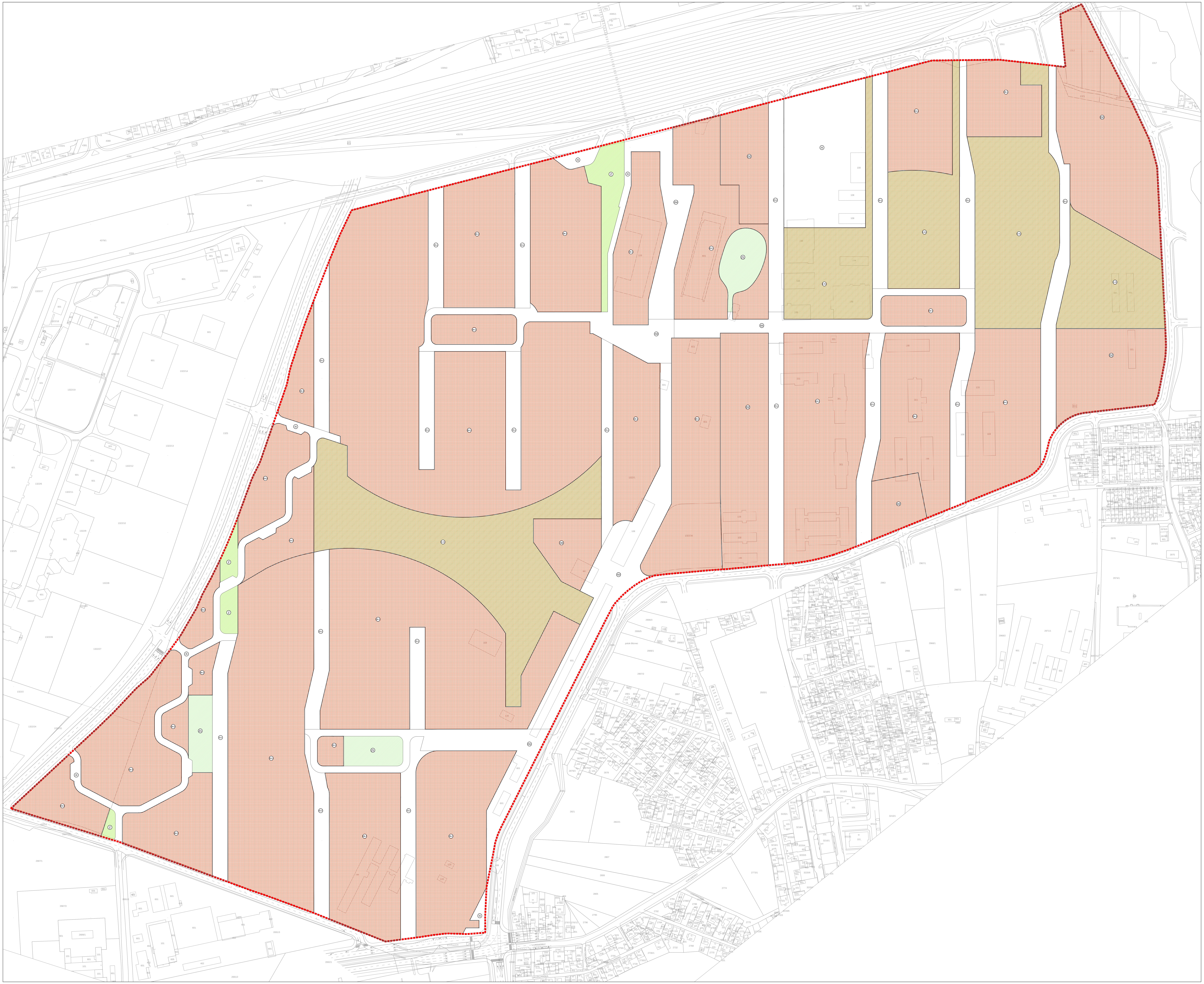

URBANISTIČKI PLAN UREĐENJA STUDENTSKI KAMPUS BORONGAJ

1. KORIŠTENJE I NAMJENA POVRŠINA

M 1:1000

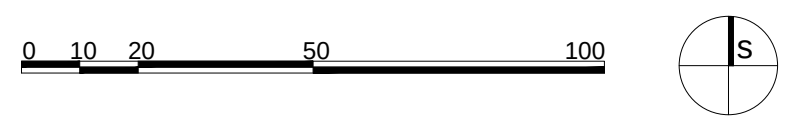

TUMAČ PLANSKOG ZNAKOVLJA

GRANICE

- ■ ■ ■ GRANICA OBUHVATA URBANISTIČKOG PLANA UREĐENJA

POVRŠINE ZA RAZVOJ I UREĐENJE

JAVNA I DRUŠTVENA NAMJENA

- ▨ (D2) JAVNA I DRUŠTVENA NAMJENA D2 - SOCIJALNA - STUDENTSKI DOM
- ▨ (D6-1) JAVNA I DRUŠTVENA NAMJENA D6-1 - VISOKO UČILIŠTE I ZNANOST
- ▨ (D6-2) JAVNA I DRUŠTVENA NAMJENA D6-2 - TEHNOLOŠKI PARK
- ▨ (D8) JAVNA I DRUŠTVENA NAMJENA D8 - VJERSKA
- ▨ (D-R1) JAVNA I DRUŠTVENA NAMJENA D-R1 - SPORT S GRADNJOM
- ▨ (D-Z1) JAVNA I DRUŠTVENA NAMJENA D-Z1 - JAVNI PARK
- ▨ (D-Z3) JAVNA I DRUŠTVENA NAMJENA D-Z3 - TEMATSKI PARK
- ▨ (D) JAVNA I DRUŠTVENA NAMJENA

JAVNE ZELENE POVRŠINE

- ▨ (Z1) JAVNE I ZELENE POVRŠINE Z1 - JAVNI PARK

ZAŠTITNE ZELENE POVRŠINE

- ▨ (Z) ZAŠTITNE ZELENE POVRŠINE Z - ZAŠTITNO ZELENILO

POVRŠINE INFRASTRUKTURNIH SUSTAVA

- (IS) POVRŠINE INFRASTRUKTURNIH SUSTAVA IS - POVRŠINE INFRASTRUKTURNIH SUSTAVA
- (IS-z) POVRŠINE ZELENIH INFRASTRUKTURNIH SUSTAVA IS-z - POVRŠINE ZELENIH INFRASTRUKTURNIH SUSTAVA

Grad: **GRAD ZAGREB**

Naziv prostornog plana: **URBANISTIČKI PLAN UREĐENJA STUDENTSKI KAMPUS BORONGAJ**

Faza: **NACRT PRIJEDLOGA PLANA ZA JAVNU RASPRAVU**

Naziv kartografskog prikaza: **KORIŠTENJE I NAMJENA POVRŠINA**

Broj kartografskog prikaza: **1.**
Mjerilo kartografskog prikaza: **1:1000**

Odluka o izradi prostornog plana:
Sl. glasnik Grada Zagreba br. 11/2012, od 20. srpnja 2012.

Odluka predstavničkog tijela o donošenju plana:

Javna rasprava (datum objave):
Jutarnji list, 28. prosinca 2012.

Javni uvid održan:
od: **7. siječnja 2013.**
do: **5. veljače 2013.**

Ponovljeni javni uvid održan:
od:
do:

Pečat upravnog tijela odgovornog za provođenje javne rasprave:

Pročelnik Gradskog ureda za prostorno uređenje, izgradnju Grada, graditeljstvo, komunalne poslove i promet
Davor Jelavić, dipl.oec.

Odgovorna osoba za provođenje javne rasprave:
Margareta Spajić, dipl.ing.arh.

Suglasnost na plan prema članku 97. ili 98. Zakona o prostornom uređenju i gradnji ("Narodne novine",br. 76/07, 38/09, 55/11, 90/11 i 50/12),
broj suglasnosti KLASA:
datum:

Pravna osoba koja je izradila plan:
njiric+ arhitekti d.o.o.
Petrova 140, 10000 Zagreb

Pečat pravne osobe koja je izradila plan:
njiric
plus arhitekti d.o.o. 10000 Zagreb Petrova 140.

Odgovorna osoba:
prof. Hrvoje Njirić, dipl.ing.arh.-ovl.arh.

Pečat odgovornog voditelja izrade plana:
Hrvoje Njirić
dipl. ing. arh.
Ovlašteni arhitekt
NJIRIC PLUS ARHITEKTI
d.o.o.
Zagreb
A 3

Odgovorni voditelj izrade prostornog plana:
prof. Hrvoje Njirić, dipl.ing.arh.-ovl.arh.

Stručni tim u izradi plana:
1. **prof. Hrvoje Njirić, dipl.ing.arh.**
2. **Ranko Božović, dipl.ing.stroj.**
3. **Bojan Bilić, dipl.ing.arh.**
4. **Ana Dropulić, dipl.ing.arh**
5. **Iskra Filipović, dipl.ing.arh.**
6. **Cvijeta Biščević, dipl.ing.arh.**
7. **Jana Puž, dipl.ing.arh.**
8. **Gorana Stipeč, dipl.ing.arh.**
9. **Vana Rodin, dipl.ing.arh.**
10. **Sanja Turk, dipl.ing.arh.**

Suradnici u izradi plana:
11. **Dalibor Ćiković, dipl.ing.aedif.**
12. **Goran Stipković, dipl.ing.stroj.**
13. **Lovoro Matković, dipl.ing.el.**
14. **Bia Gec, dipl.ing.kraj.arh.**
15. **Tomislav Pasarić, dipl.iur**
16. **mr.sc. Darko Stilinović, prof.geogr.**

Savjetnici u izradi plana:
konzultant: Miroslav Štimac, dipl.ing.arh.

Pečat predstavničkog tijela:

Predsjednik Gradske skupštine Grada Zagreba
Davor Bernardić, dipl.ing.fizike

Istovjetnost ovog prostornog plana s izvornikom ovjerava:
(ime, prezime i potpis)

Pečat nadležnog upravnog tijela:

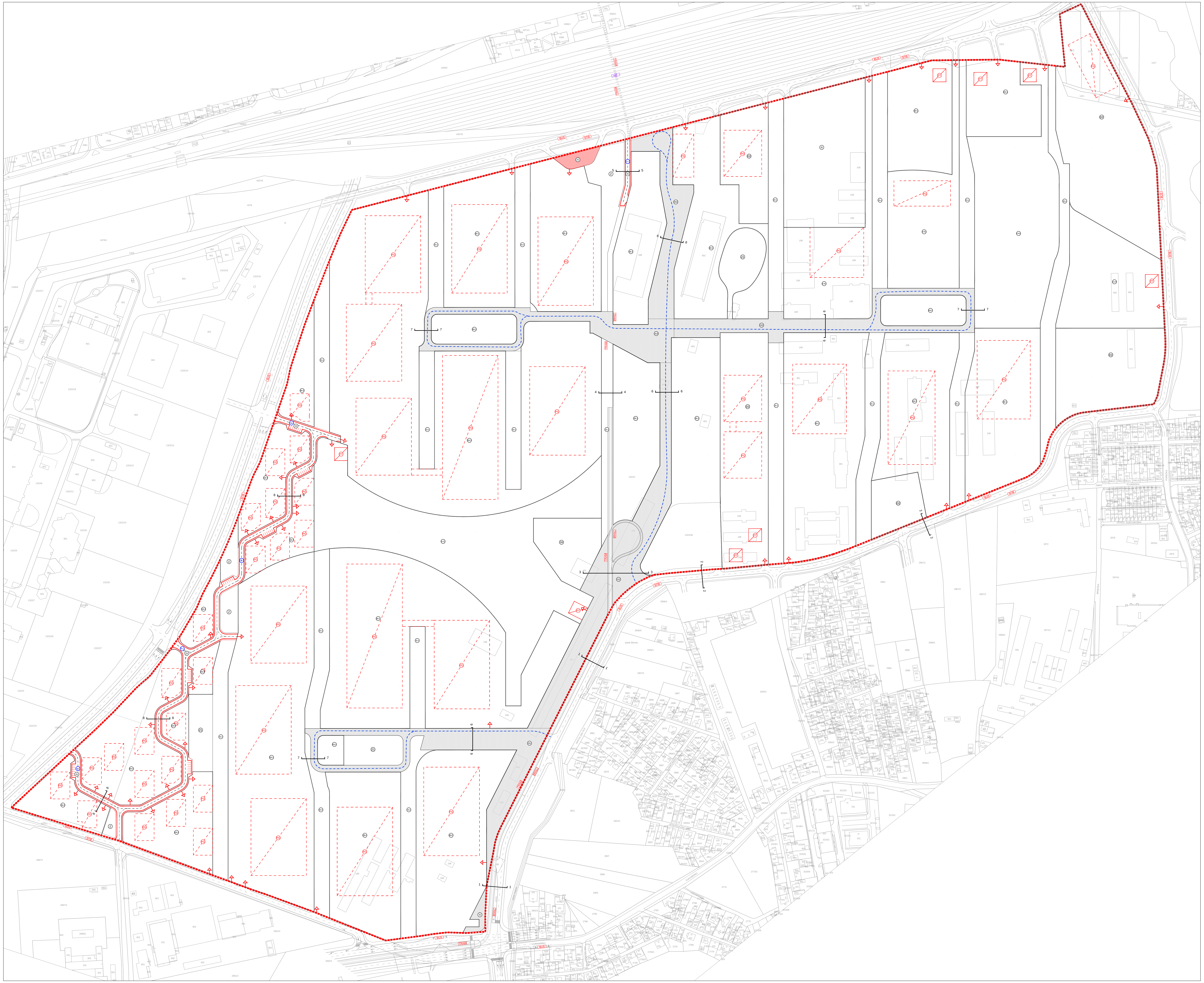

KARAKTERISTIČNI PRESJECI PROMETNICA

KARAKTERISTIČNI PRESJEK 1

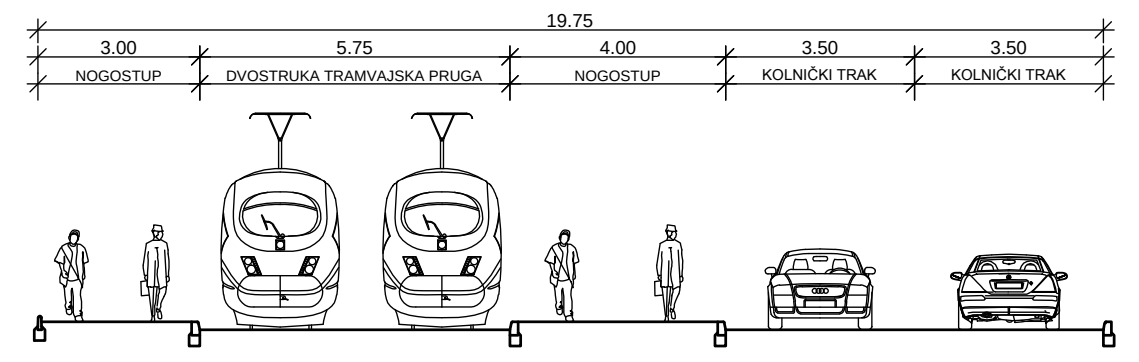
19.75
3.00
NOGOSTUP
5.75
DVOSTRUKA TRAMVAJSKA PRUGA
4.00
NOGOSTUP
3.50
KOLNIČKI TRAK
3.50
KOLNIČKI TRAK

KARAKTERISTIČNI PRESJEK 2

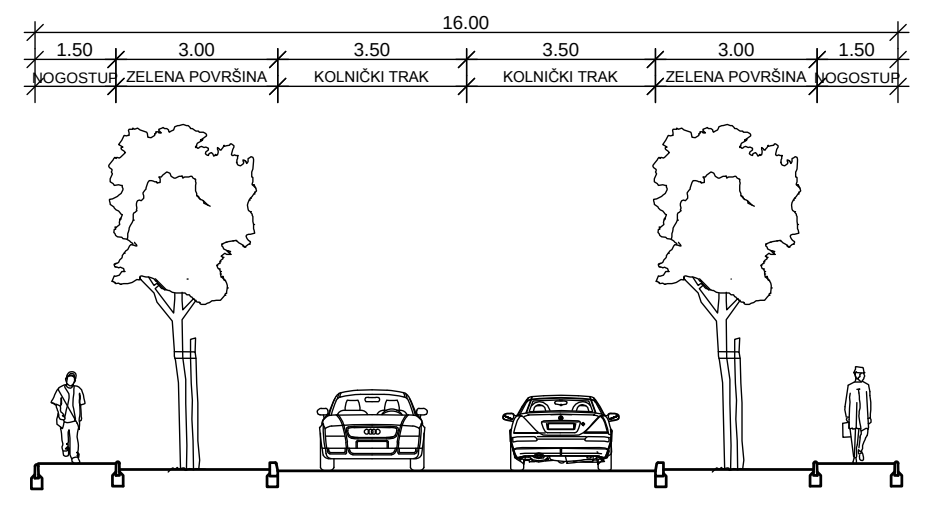
16.00
1.50
NOGOSTUP
3.00
ZELENA POVRŠINA
3.50
KOLNIČKI TRAK
3.50
KOLNIČKI TRAK
3.00
ZELENA POVRŠINA
1.50
NOGOSTUP

KARAKTERISTIČNI PRESJEK 3

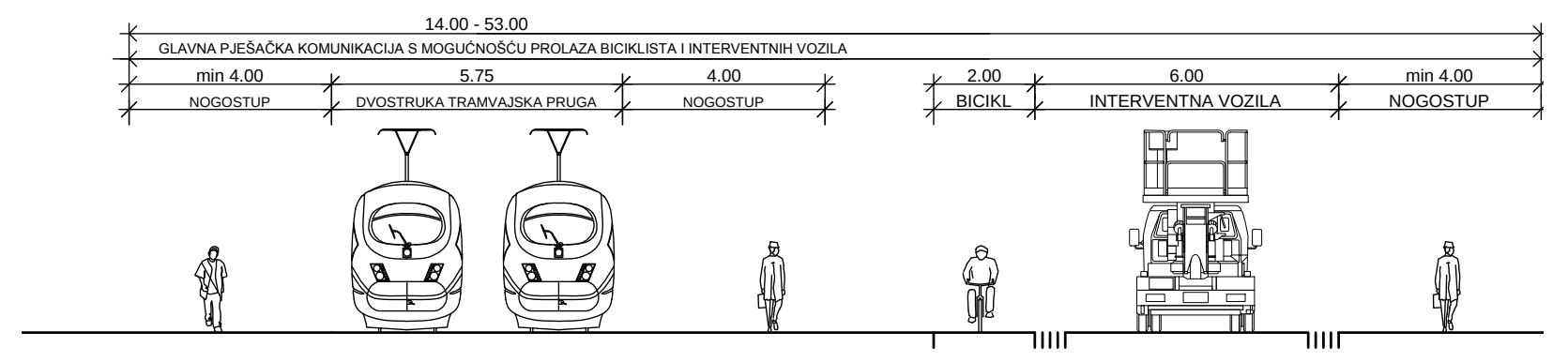
14.00 - 53.00
GLAVNA PJEŠAČKA KOMUNIKACIJA S MOGUĆNOŠĆU PROLAZA BICIKLISTA I INTERVENTNIH VOZILA
min 4.00
NOGOSTUP
5.75
DVOSTRUKA TRAMVAJSKA PRUGA
4.00
NOGOSTUP
2.00
BICIKL
6.00
INTERVENTNA VOZILA
min 4.00
NOGOSTUP

KARAKTERISTIČNI PRESJEK 4

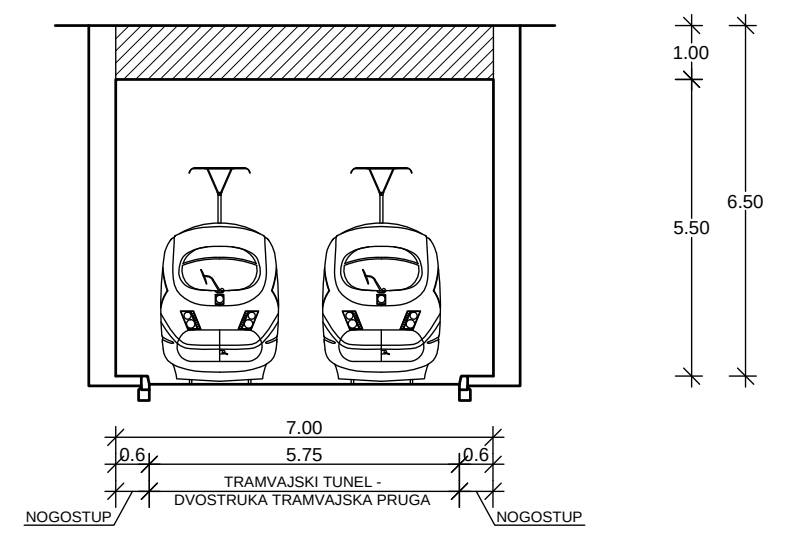
1.00
5.50
6.50
7.00
0.6
5.75
0.6
TRAMVAJSKI TUNEL -
DVOSTRUKA TRAMVAJSKA PRUGA
NOGOSTUP
NOGOSTUP

KARAKTERISTIČNI PRESJEK 5

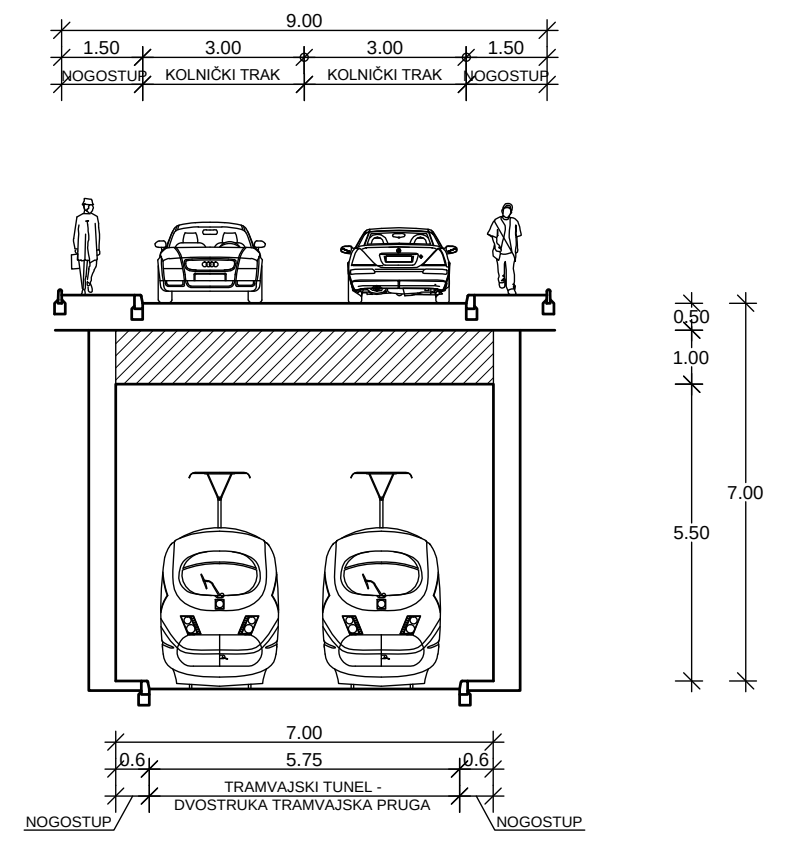
9.00
1.50
NOGOSTUP
3.00
KOLNIČKI TRAK
3.00
KOLNIČKI TRAK
1.50
NOGOSTUP
0.50
1.00
5.50
7.00
7.00
0.6
5.75
0.6
TRAMVAJSKI TUNEL -
DVOSTRUKA TRAMVAJSKA PRUGA
NOGOSTUP
NOGOSTUP

KARAKTERISTIČNI PRESJEK 6

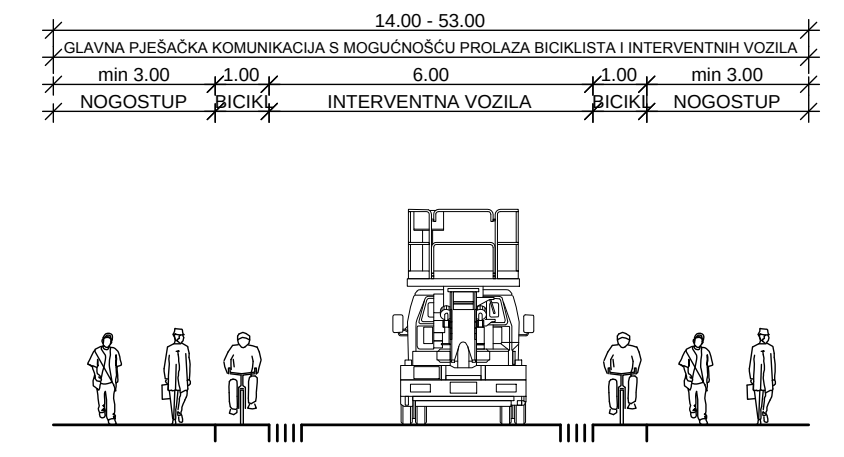
14.00 - 53.00
GLAVNA PJEŠAČKA KOMUNIKACIJA S MOGUĆNOŠĆU PROLAZA BICIKLISTA I INTERVENTNIH VOZILA
min 3.00
NOGOSTUP
1.00
BICIKL
6.00
INTERVENTNA VOZILA
1.00
BICIKL
min 3.00
NOGOSTUP

KARAKTERISTIČNI PRESJEK 7

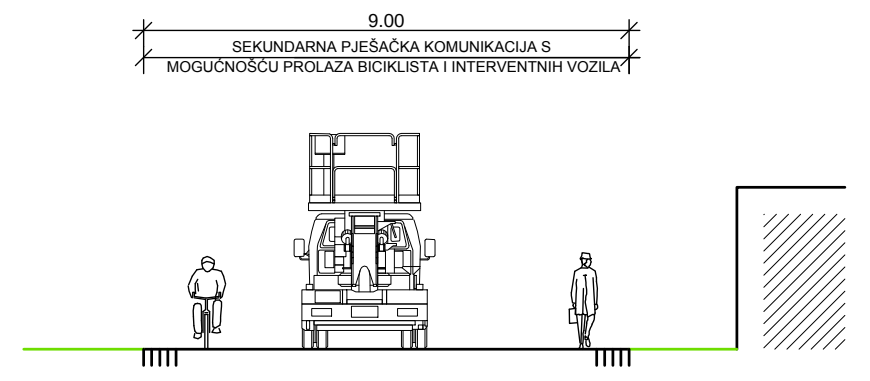
9.00
SEKUNDARNA PJEŠAČKA KOMUNIKACIJA S
MOGUĆNOŠĆU PROLAZA BICIKLISTA I INTERVENTNIH VOZILA

KARAKTERISTIČNI PRESJEK 8

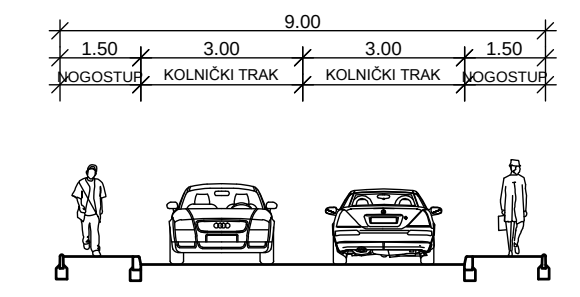
9.00
1.50
NOGOSTUP
3.00
KOLNIČKI TRAK
3.00
KOLNIČKI TRAK
1.50
NOGOSTUP

URBANISTIČKI PLAN UREĐENJA STUDENTSKI KAMPUS BORONGAJ

2. PROMETNA, ULIČNA I KOMUNALNA INFRASTRUKTURNA MREŽA
2A. PROMET

M 1:1000

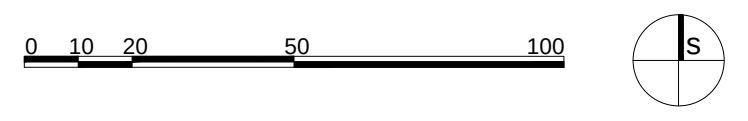
0
10
20
50
100
S

TUMAČ PLANSKOG ZNAKOVLJA

GRANICE

▬ ▬ ▬	GRANICA OBUHVATA URBANISTIČKOG PLANA UREĐENJA

PROMET

- · — · -	OS CESTE
—	RUBNJAK
┬┬┬┬	PARKIRANJE
—	OGRADA
═	TRASA TRAMVAJA
▨	PJEŠAČKA POVRŠINA U REŽIMU KORIŠTENJA KOLNOG PROMETA (OPSKRBA, INTERVENTNA VOZILA)
🟥	PREKRCAJNA POVRŠINA
TRAM	STAJALIŠTE TRAMVAJA
BUS	STAJALIŠTE AUTOBUSA
HŽ	ŽELJEZNIČKA POSTAJA
OU-1	OZNAKA PROMETNICE - OSTALE ULICE
PG	PG - PODZEMNA GARAŽA
PT	PT - PARKIRNI TORANJ
←	KOLNI PRISTUP PARKIRNIM GRAĐEVINAMA
- · — · -	PUT INTERVENTNIH VOZILA I VOZILA OPSKRBE

OSTALE OZNAKE

┘ 1	KARAKTERISTIČAN PRESJEK PROMETNICE

POVRŠINE ZA RAZVOJ I UREĐENJE

D2	JAVNA I DRUŠTVENA NAMJENA D2 - SOCIJALNA - STUDENTSKI DOM
D6-1	JAVNA I DRUŠTVENA NAMJENA D6-1 - VISOKO UČILIŠTE I ZNANOST
D6-2	JAVNA I DRUŠTVENA NAMJENA D6-2 - TEHNOLOŠKI PARK
D8	JAVNA I DRUŠTVENA NAMJENA D8 - VJERSKA
DR-1	JAVNA I DRUŠTVENA NAMJENA DR-1 - SPORT S GRADNJOM
D-Z1	JAVNA I DRUŠTVENA NAMJENA DZ-1 - JAVNI PARK
D-Z3	JAVNA I DRUŠTVENA NAMJENA D-Z3 - TEMATSKI PARK
D	JAVNA I DRUŠTVENA NAMJENA
Z1	JAVNE I ZELENE POVRŠINE Z1 - JAVNI PARK
Z	ZAŠTITNE ZELENE POVRŠINE Z - ZAŠTITNO ZELENILO
IS	POVRŠINE INFRASTRUKTURNIH SUSTAVA IS - POVRŠINE INFRASTRUKTURNIH SUSTAVA
IS-z	POVRŠINE ZELENIH INFRASTRUKTURNIH SUSTAVA IS-z - POVRŠINE ZELENIH INFRASTRUKTURNIH SUSTAVA

Grad: **GRAD ZAGREB**

Naziv prostornog plana: **URBANISTIČKI PLAN UREĐENJA STUDENTSKI KAMPUS BORONGAJ**

Faza: **NACRT PRIJEDLOGA PLANA ZA JAVNU RASPRAVU**

Naziv kartografskog prikaza: **PROMETNA, ULIČNA I INFRASTRUKTURNA MREŽA - PROMET**

Broj kartografskog prikaza: **2A.**
Mjerilo kartografskog prikaza: **1:1000**

Odluka o izradi prostornog plana:
Sl. glasnik Grada Zagreba br. 11/2012,
od 20. srpnja 2012.

Odluka predstavničkog tijela o donošenju plana:

Javna rasprava (datum objave):
Jutarnji list, 28. prosinca 2012.

Javni uvid održan:
od: **7. siječnja 2013.**
do: **5. veljače 2013.**

Ponovljeni javni uvid održan:
od:
do:

Pečat upravnog tijela odgovornog za provođenje javne rasprave:

Pročelnik Gradskog ureda za prostorno uređenje, izgradnju Grada, graditeljstvo, komunalne poslove i promet
Davor Jelavić, dipl.oec.

Odgovorna osoba za provođenje javne rasprave:
Margareta Spajić, dipl.ing.arh.

Suglasnost na plan prema članku 97. ili 98. Zakona o prostornom uređenju i gradnji
("Narodne novine",br. 76/07, 38/09, 55/11, 90/11 i 50/12),
broj suglasnosti KLASA:
datum:

Pravna osoba koja je izradila plan:
njiric+ arhitekti d.o.o.
Petrova 140, 10000 Zagreb

Pečat pravne osobe koja je izradila plan:
njiric
plus arhitekti d.o.o. 10000 Zagreb Petrova 140

Odgovorna osoba:
prof. Hrvoje Njirić, dipl.ing.arh.-ovl.arh.

Pečat odgovornog voditelja izrade plana:
Hrvoje Njirić
dipl. ing. arh.
Ovlašteni arhitekt
NJIRIC PLUS ARHITEKTI
d.o.o.
Zagreb
A 3

Odgovorni voditelj izrade prostornog plana:
prof. Hrvoje Njirić, dipl.ing.arh.-ovl.arh.

Stručni tim u izradi plana:
1. **prof. Hrvoje Njirić, dipl.ing.arh.**
2. **Ranko Božović, dipl.ing.stroj.**
3. **Bojan Bilić, dipl.ing.arh.**
4. **Ana Dropulić, dipl.ing.arh**
5. **Iskra Filipović, dipl.ing.arh.**
6. **Cvijeta Biščević, dipl.ing.arh.**
7. **Jana Puž, dipl.ing.arh.**
8. **Gorana Stipeč, dipl.ing.arh.**
9. **Vana Rodin, dipl.ing.arh.**
10. **Sanja Turk, dipl.ing.arh.**

Suradnici u izradi plana:
11. **Dalibor Ćiković, dipl.ing.aedif.**
12. **Goran Stipković, dipl.ing.stroj.**
13. **Lovoro Matković, dipl.ing.el.**
14. **Bia Gec, dipl.ing.kraj.arh.**
15. **Tomislav Pasarić, dipl.iur**
16. **mr.sc. Darko Stilinović, prof.geogr.**

Savjetnici u izradi plana:
konzultant: Miroslav Štimac, dipl.ing.arh.

Pečat predstavničkog tijela:

Predsjednik Gradske skupštine Grada Zagreba
Davor Bernardić, dipl.ing.fizike

Istovjetnost ovog prostornog plana s izvornikom ovjerava:
(ime, prezime i potpis)

Pečat nadležnog upravnog tijela:

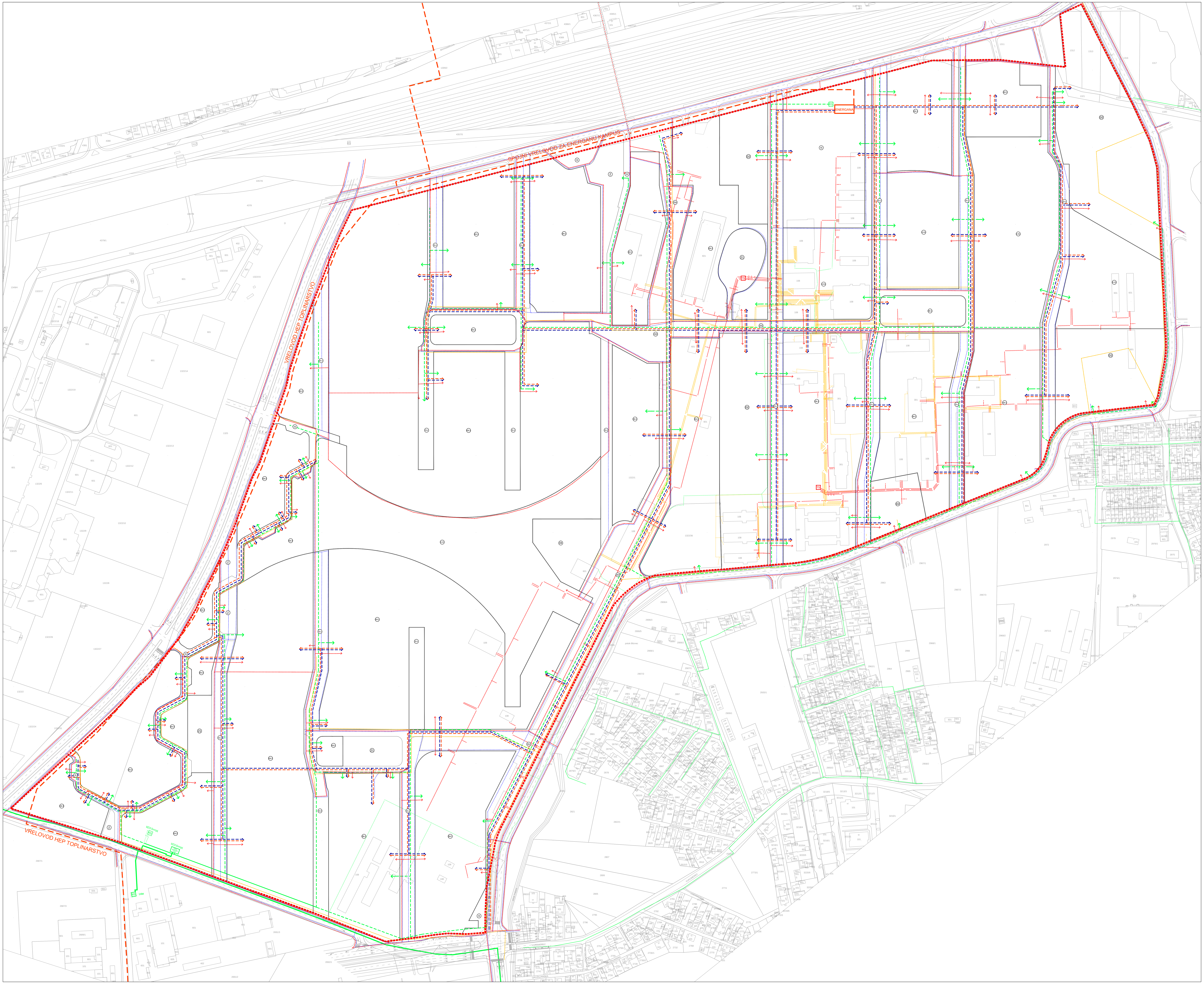
SPOJNI VRELOVOD ZA ENERGANU KAMPUS
ENERGANA
VRELOVOD HEP TOPLINARSTVO
VRELOVOD HEP TOPLINARSTVO

URBANISTIČKI PLAN UREĐENJA STUDENTSKI KAMPUS BORONGAJ

2. PROMETNA, ULIČNA I KOMUNALNA INFRASTRUKTURNA MREŽA
2B. ELEKTROINSTALACIJE, DISTRIBUCIJA PRIRODNOG PLINA I TELEKOMUNIKACIJE

M 1:1000

0 10 20 50 100

S

TUMAČ PLANSKOG ZNAKOVLJA

GRANICE
- GRANICA OBUHVATA URBANISTIČKOG PLANA UREĐENJA

PLINSKI DISTRIBUCIJSKI SUSTAV
- VT PLINOVOD
- UKIDANJE VT PLINOVODA
- ST PLINOVOD
- UKIDANJE ST PLINOVODA
- PLANIRANI ST PLINOVOD
- NT PLINOVOD
- RS PLANIRANA PLINSKA REDUKCIJSKA STANICA
- RS IZMJEŠTANJE PLINSKE REDUKCIJSKE STANICE

TOPLOVOD/HLADNOVOD
- TOPLOVOD 95/75 °C i 55/25 °C
- HLADNOVOD 8/13 °C

VRELOVOD
- VRELOVOD

ELEKTROENERGETIKA
- ELEKTROENERGETSKI KORIDORI
- UKIDANJE ELEKTRIČNOG VODA
- TS UKIDANJE TRAFOSTANICE
- RASVJETA

POŠTA I TELEKOMUNIKACIJE
- TK PODZEMNI VOD
- UKIDANJE TK PODZEMNOG VODA
- UKIDANJE DTK VODA

POVRŠINE ZA RAZVOJ I UREĐENJE

D2	JAVNA I DRUŠTVENA NAMJENA D2 - SOCIJALNA - STUDENTSKI DOM
D6-1	JAVNA I DRUŠTVENA NAMJENA D6-1 - VISOKO UČILIŠTE I ZNANOST
D6-2	JAVNA I DRUŠTVENA NAMJENA D6-2 - TEHNOLOŠKI PARK
D8	JAVNA I DRUŠTVENA NAMJENA D8 - VJERSKA
DR-1	JAVNA I DRUŠTVENA NAMJENA DR-1 - SPORT S GRADNJOM
D-Z1	JAVNA I DRUŠTVENA NAMJENA DZ-1 - JAVNI PARK
D-Z3	JAVNA I DRUŠTVENA NAMJENA D-Z3 - TEMATSKI PARK
D	JAVNA I DRUŠTVENA NAMJENA
Z1	JAVNE I ZELENE POVRŠINE Z1 - JAVNI PARK
Z	ZAŠTITNE ZELENE POVRŠINE Z - ZAŠTITNO ZELENILO
IS	POVRŠINE INFRASTRUKTURNIH SUSTAVA IS - POVRŠINE INFRASTRUKTURNIH SUSTAVA
IS-z	POVRŠINE ZELENIH INFRASTRUKTURNIH SUSTAVA IS-z - POVRŠINE ZELENIH INFRASTRUKTURNIH SUSTAVA

Grad: **GRAD ZAGREB**

Naziv prostornog plana: **URBANISTIČKI PLAN UREĐENJA STUDENTSKI KAMPUS BORONGAJ**

Faza: **NACRT PRIJEDLOGA PLANA ZA JAVNU RASPRAVU**

Naziv kartografskog prikaza: **PROMETNA, ULIČNA I INFRASTRUKTURNA MREŽA - ELEKTROINSTALACIJE, DISTRIBUCIJA PRIRODNOG PLINA I TELEKOMUNIKACIJE**

Broj kartografskog prikaza: **2B.** *Mjerilo kartografskog prikaza:* **1:1000**

Odluka o izradi prostornog plana:
Sl. glasnik Grada Zagreba br. 11/2012, od 20. srpnja 2012.

Odluka predstavničkog tijela o donošenju plana:

Javna rasprava (datum objave):
Jutarnji list, 28. prosinca 2012.

Javni uvid održan:
od: **7. siječnja 2013.**
do: **5. veljače 2013.**

Ponovljeni javni uvid održan:
od:
do:

Pečat upravnog tijela odgovornog za provođenje javne rasprave:

Pročelnik Gradskog ureda za prostorno uređenje, izgradnju Grada, graditeljstvo, komunalne poslove i promet
Davor Jelavić, dipl.oec.

Odgovorna osoba za provođenje javne rasprave:
Margareta Spajić, dipl.ing.arh.

Suglasnost na plan prema članku 97. ili 98. Zakona o prostornom uređenju i gradnji ("Narodne novine",br. 76/07, 38/09, 55/11, 90/11 i 50/12),
broj suglasnosti KLASA: *datum:*

Pravna osoba koja je izradila plan:
njiric+ arhitekti d.o.o.
Petrova 140, 10000 Zagreb

Pečat pravne osobe koja je izradila plan:
njiric
plus arhitekti d.o.o. 10000 Zagreb Petrova 140

Odgovorna osoba:
prof. Hrvoje Njirić, dipl.ing.arh.-ovl.arh.

Pečat odgovornog voditelja izrade plana:
Hrvoje Njirić
dipl. ing. arh.
Ovlašteni arhitekt
NJIRIC PLUS ARHITEKTI
d.o.o.
Zagreb
A 3

Odgovorni voditelj izrade prostornog plana:
prof. Hrvoje Njirić, dipl.ing.arh.-ovl.arh.

Stručni tim u izradi plana:
1. **prof. Hrvoje Njirić, dipl.ing.arh.**
2. **Ranko Božović, dipl.ing.stroj.**
3. **Bojan Bilić, dipl.ing.arh.**
4. **Ana Dropulić, dipl.ing.arh**
5. **Iskra Filipović, dipl.ing.arh.**
6. **Cvijeta Biščević, dipl.ing.arh.**
7. **Jana Puž, dipl.ing.arh.**
8. **Gorana Stipeč, dipl.ing.arh.**
9. **Vana Rodin, dipl.ing.arh.**
10. **Sanja Turk, dipl.ing.arh.**

Suradnici u izradi plana:
11. **Dalibor Ćiković, dipl.ing.aedif.**
12. **Goran Stipković, dipl.ing.stroj.**
13. **Lovoro Matković, dipl.ing.el.**
14. **Bia Gec, dipl.ing.kraj.arh.**
15. **Tomislav Pasarić, dipl.iur**
16. **mr.sc. Darko Stilinović, prof.geogr.**

Savjetnici u izradi plana:
konzultant: Miroslav Štimac, dipl.ing.arh.

Pečat predstavničkog tijela:

Predsjednik Gradske skupštine Grada Zagreba
Davor Bernardić, dipl.ing.fizike

Istovjetnost ovog prostornog plana s izvornikom ovjerava:
(ime, prezime i potpis)

Pečat nadležnog upravnog tijela:

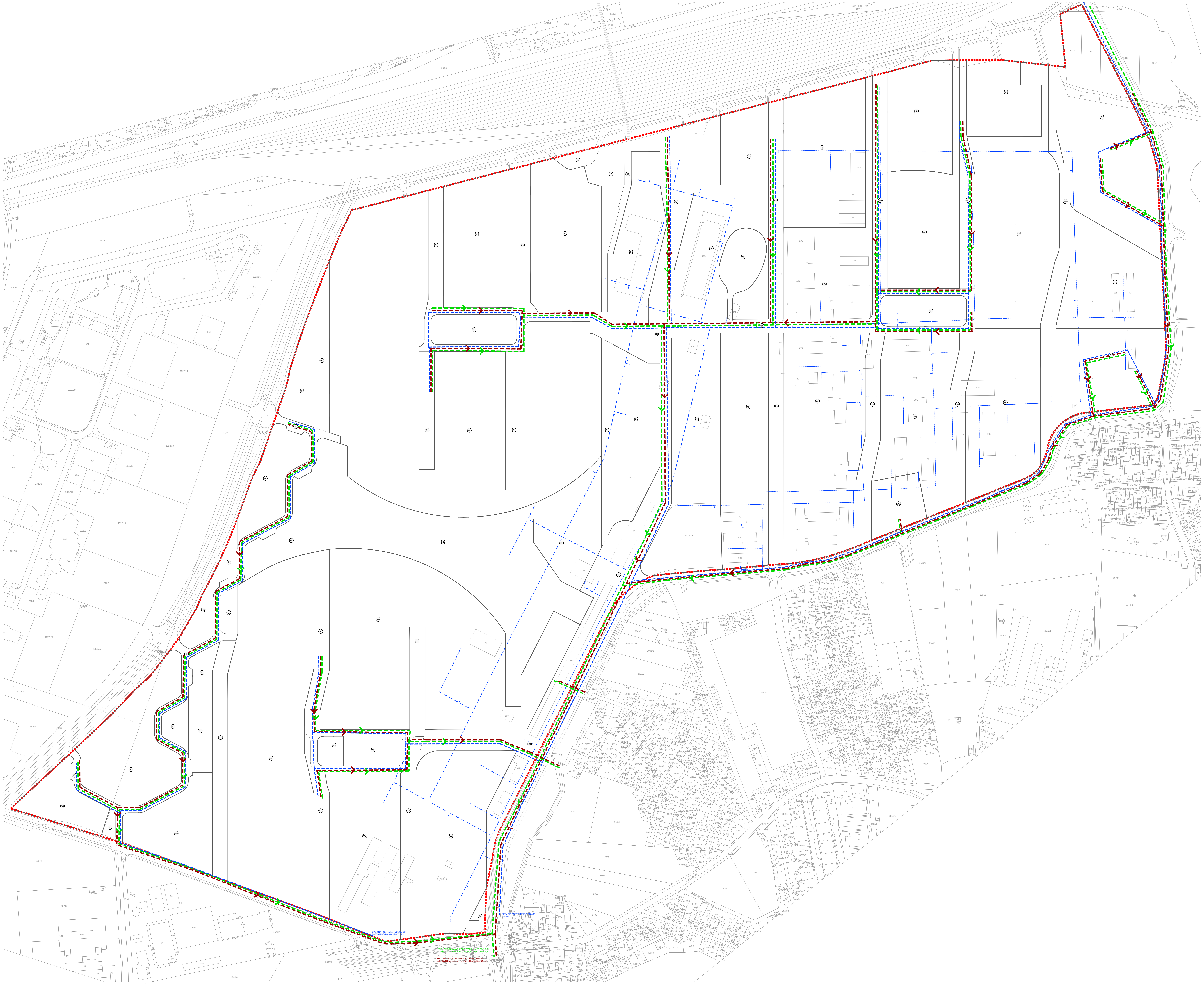
SPOJ NA POSTOJEĆI VODOVOD DN250 U BORONGAJSKOJ ULICI
SPOJ NA POSTOJEĆI VODOVOD DN250
SPOJ OBORINSKOG KOLEKTORA NA POSTOJEĆI MJEŠOVITI KOLEKTOR U BORONGAJSKOJ ULICI
SPOJ FEKALNOG KOLEKTORA NA POSTOJEĆI MJEŠOVITI KOLEKTOR U BORONGAJSKOJ ULICI
VUKOMEREC
GROŽNJANSKA
PERON
IS

URBANISTIČKI PLAN UREĐENJA STUDENTSKI KAMPUS BORONGAJ

2. PROMETNA, ULIČNA I KOMUNALNA INFRASTRUKTURNA MREŽA
2C. VODOOPSKRBA I ODVODNJA

M 1:1000

0 10 20 50 100

S

TUMAČ PLANSKOG ZNAKOVLJA

GRANICE

- 🟥 GRANICA OBUHVATA URBANISTIČKOG PLANA UREĐENJA

VODOOPSKRBA

- ▬ VODOVOD
- ⋯ UKIDANJE VODOVODA

ODVODNJA OTPADNIH VODA

- ▬ FEKALNA ODVODNJA - GRAVITACIJSKI KOLEKTORI
- ▬ OBORINSKA ODVODNJA
- ➔ SMJER FEKALNE ODVODNJE
- ➔ SMJER OBORINSKE ODVODNJE

POVRŠINE ZA RAZVOJ I UREĐENJE

D2	JAVNA I DRUŠTVENA NAMJENA D2 - SOCIJALNA - STUDENTSKI DOM
D6-1	JAVNA I DRUŠTVENA NAMJENA D6-1 - VISOKO UČILIŠTE I ZNANOST
D6-2	JAVNA I DRUŠTVENA NAMJENA D6-2 - TEHNOLOŠKI PARK
D8	JAVNA I DRUŠTVENA NAMJENA D8 - VJERSKA
DR-1	JAVNA I DRUŠTVENA NAMJENA DR-1 - SPORT S GRADNJOM
D-Z1	JAVNA I DRUŠTVENA NAMJENA DZ-1 - JAVNI PARK
D-Z3	JAVNA I DRUŠTVENA NAMJENA D-Z3 - TEMATSKI PARK
D	JAVNA I DRUŠTVENA NAMJENA
Z1	JAVNE I ZELENE POVRŠINE Z1 - JAVNI PARK
Z	ZAŠTITNE ZELENE POVRŠINE Z - ZAŠTITNO ZELENILO
IS	POVRŠINE INFRASTRUKTURNIH SUSTAVA IS - POVRŠINE INFRASTRUKTURNIH SUSTAVA
IS-z	POVRŠINE ZELENIH INFRASTRUKTURNIH SUSTAVA IS-z - POVRŠINE ZELENIH INFRASTRUKTURNIH SUSTAVA

Grad:	**GRAD ZAGREB**
Naziv prostornog plana:	**URBANISTIČKI PLAN UREĐENJA STUDENTSKI KAMPUS BORONGAJ**
Faza:	**NACRT PRIJEDLOGA PLANA ZA JAVNU RASPRAVU**
Naziv kartografskog prikaza:	**PROMETNA, ULIČNA I INFRASTRUKTURNA MREŽA - VODOVOOPSKRBA I ODVODNJA**
Broj kartografskog prikaza: **2C.**	*Mjerilo kartografskog prikaza:* **1:1000**
Odluka o izradi prostornog plana: **Sl. glasnik Grada Zagreba br. 11/2012, od 20. srpnja 2012.**	*Odluka predstavničkog tijela o donošenju plana:*
Javna rasprava (datum objave): **Jutarnji list, 28. prosinca 2012.**	*Javni uvid održan:* *od:* **7. siječnja 2013.** *do:* **5. veljače 2013.** *Ponovljeni javni uvid održan:* *od:* *do:*
Pečat upravnog tijela odgovornog za provođenje javne rasprave:	*Pročelnik Gradskog ureda za prostorno uređenje, izgradnju Grada, graditeljstvo, komunalne poslove i promet* **Davor Jelavić, dipl.oec.** *Odgovorna osoba za provođenje javne rasprave:* **Margareta Spajić, dipl.ing.arh.**
Suglasnost na plan prema članku 97. ili 98. Zakona o prostornom uređenju i gradnji ("Narodne novine",br. 76/07, 38/09, 55/11, 90/11 i 50/12), *broj suglasnosti KLASA:*	*datum:*
Pravna osoba koja je izradila plan:	njiric+ arhitekti d.o.o. Petrova 140, 10000 Zagreb
Pečat pravne osobe koja je izradila plan: njiric plus arhitekti d.o.o. 10000 Zagreb Petrova 140	*Odgovorna osoba:* **prof. Hrvoje Njirić, dipl.ing.arh.-ovl.arh.**
Pečat odgovornog voditelja izrade plana: Hrvoje Njirić dipl. ing. arh. Ovlašteni arhitekt NJIRIC PLUS ARHITEKTI d.o.o. Zagreb A 3	*Odgovorni voditelj izrade prostornog plana:* **prof. Hrvoje Njirić, dipl.ing.arh.-ovl.arh.**
Stručni tim u izradi plana: 1. **prof. Hrvoje Njirić, dipl.ing.arh.** 2. **Ranko Božović, dipl.ing.stroj.** 3. **Bojan Bilić, dipl.ing.arh.** 4. **Ana Dropulić, dipl.ing.arh** 5. **Iskra Filipović, dipl.ing.arh.** 6. **Cvijeta Biščević, dipl.ing.arh.** 7. **Jana Puž, dipl.ing.arh.** 8. **Gorana Stipeč, dipl.ing.arh.** 9. **Vana Rodin, dipl.ing.arh.** 10. **Sanja Turk, dipl.ing.arh.**	*Suradnici u izradi plana:* 11. **Dalibor Ćiković, dipl.ing.aedif.** 12. **Goran Stipković, dipl.ing.stroj.** 13. **Lovoro Matković, dipl.ing.el.** 14. **Bia Gec, dipl.ing.kraj.arh.** 15. **Tomislav Pasarić, dipl.iur** 16. **mr.sc. Darko Stilinović, prof.geogr.** *Savjetnici u izradi plana:* **konzultant: Miroslav Štimac, dipl.ing.arh.**
Pečat predstavničkog tijela:	*Predsjednik Gradske skupštine Grada Zagreba* **Davor Bernardić, dipl.ing.fizike**
Istovjetnost ovog prostornog plana s izvornikom ovjerava: *(ime, prezime i potpis)*	*Pečat nadležnog upravnog tijela:*

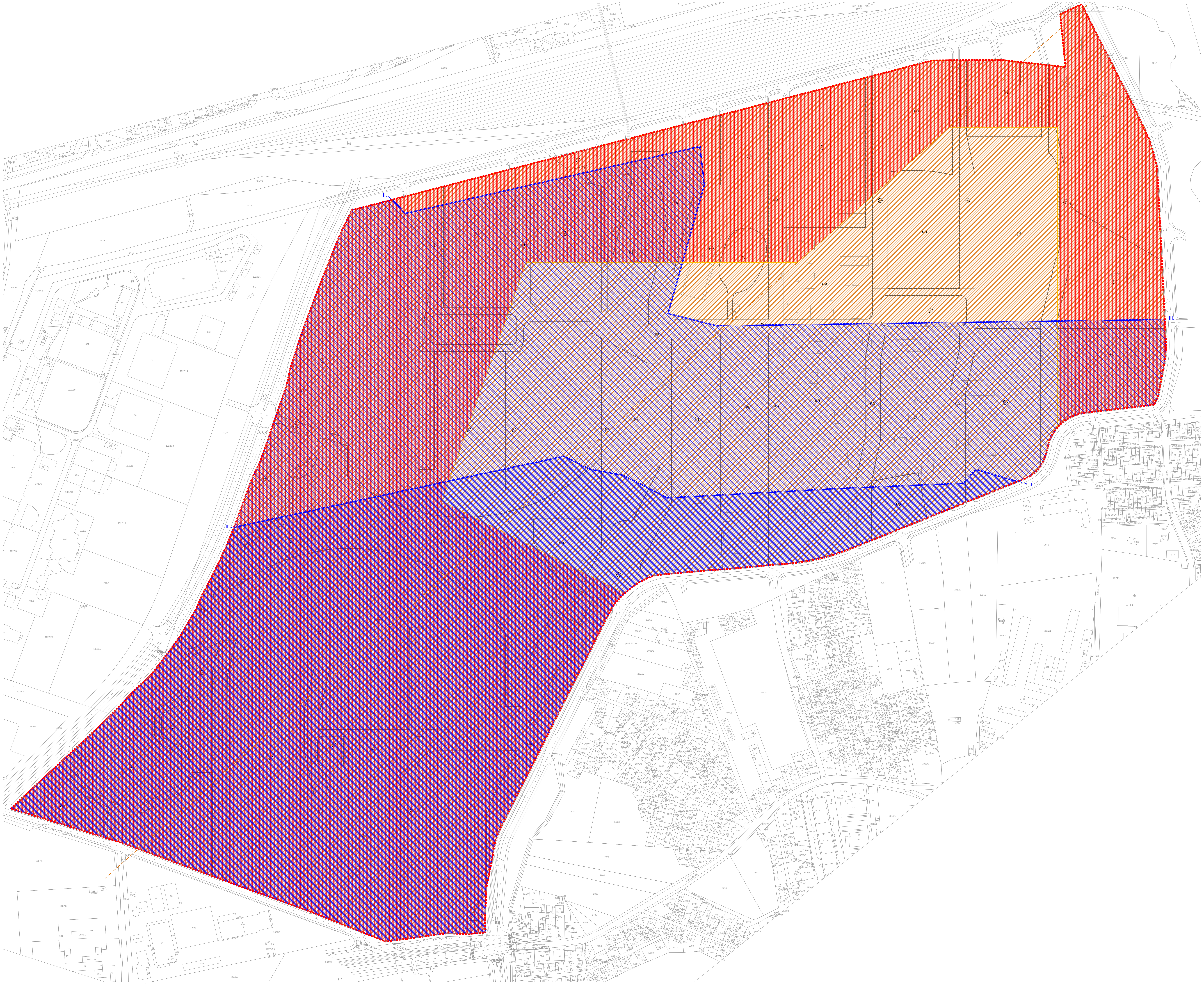

URBANISTIČKI PLAN UREĐENJA STUDENTSKI KAMPUS BORONGAJ

3. UVJETI KORIŠTENJA, UREĐENJA I ZAŠTITE POVRŠINA

3A. MJERE KORIŠTENJA

M 1:1000

0 10 20 50 100

S

TUMAČ PLANSKOG ZNAKOVLJA

GRANICE

▬ ▬ ▬	GRANICA OBUHVATA URBANISTIČKOG PLANA UREĐENJA

PODRUČJA POSEBNIH MJERA UREĐENJA I ZAŠTITE

▨	SEIZMIČKO PODRUČJE INTENZITETA POTRESA 8,0 - 8,5 MCS
– – –	SEIZMOTEKTONSKI AKTIVNO PODRUČJE NAJAKTIVNIJI RASJEDI

PODRUČJA POSEBNIH OGRANIČENJA U KORIŠTENJU VODOZAŠTITNA PODRUČJA

– – – II. - - - - III.	VODOZAŠTITNO PODRUČJE
▨	II. ZONA DJELOMIČNOG OGRANIČENJA
▨	III. ZONA DJELOMIČNOG OGRANIČENJA

SANACIJA

▥	PODRUČJE UGROŽENO BUKOM

POVRŠINE ZA RAZVOJ I UREĐENJE

D2	JAVNA I DRUŠTVENA NAMJENA D2 - SOCIJALNA - STUDENTSKI DOM
D6-1	JAVNA I DRUŠTVENA NAMJENA D6-1 - VISOKO UČILIŠTE I ZNANOST
D6-2	JAVNA I DRUŠTVENA NAMJENA D6-2 - TEHNOLOŠKI PARK
D8	JAVNA I DRUŠTVENA NAMJENA D8 - VJERSKA
DR-1	JAVNA I DRUŠTVENA NAMJENA DR-1 - SPORT S GRADNJOM
D-Z1	JAVNA I DRUŠTVENA NAMJENA DZ-1 - JAVNI PARK
D-Z3	JAVNA I DRUŠTVENA NAMJENA D-Z3 - TEMATSKI PARK
D	JAVNA I DRUŠTVENA NAMJENA
Z1	JAVNE I ZELENE POVRŠINE Z1 - JAVNI PARK
Z	ZAŠTITNE ZELENE POVRŠINE Z - ZAŠTITNO ZELENILO
IS	POVRŠINE INFRASTRUKTURNIH SUSTAVA IS - POVRŠINE INFRASTRUKTURNIH SUSTAVA
IS-z	POVRŠINE ZELENIH INFRASTRUKTURNIH SUSTAVA IS-z - POVRŠINE ZELENIH INFRASTRUKTURNIH SUSTAVA

Grad: **GRAD ZAGREB**

Naziv prostornog plana: **URBANISTIČKI PLAN UREĐENJA STUDENTSKI KAMPUS BORONGAJ**

Faza: **NACRT PRIJEDLOGA PLANA ZA JAVNU RASPRAVU**

Naziv kartografskog prikaza: **UVJETI KORIŠTENJA, UREĐENJA I ZAŠTITE POVRŠINA - MJERE KORIŠTENJA**

Broj kartografskog prikaza: **3A.** *Mjerilo kartografskog prikaza:* **1:1000**

Odluka o izradi prostornog plana:
Sl. glasnik Grada Zagreba br. 11/2012, od 20. srpnja 2012.

Odluka predstavničkog tijela o donošenju plana:

Javna rasprava (datum objave):
Jutarnji list, 28. prosinca 2012.

Javni uvid održan:
od: **7. siječnja 2013.**
do: **5. veljače 2013.**

Ponovljeni javni uvid održan:
od:
do:

Pečat upravnog tijela odgovornog za provođenje javne rasprave:

Pročelnik Gradskog ureda za prostorno uređenje, izgradnju Grada, graditeljstvo, komunalne poslove i promet
Davor Jelavić, dipl.oec.

Odgovorna osoba za provođenje javne rasprave:
Margareta Spajić, dipl.ing.arh.

Suglasnost na plan prema članku 97. ili 98. Zakona o prostornom uređenju i gradnji („Narodne novine",br. 76/07, 38/09, 55/11, 90/11 i 50/12),
broj suglasnosti KLASA: *datum:*

Pravna osoba koja je izradila plan:
njiric+ arhitekti d.o.o.
Petrova 140, 10000 Zagreb

Pečat pravne osobe koja je izradila plan:
njiric
plus arhitekti d.o.o. 10000 Zagreb Petrova 140.

Odgovorna osoba:
prof. Hrvoje Njirić, dipl.ing.arh.-ovl.arh.

Pečat odgovornog voditelja izrade plana:
Hrvoje Njirić
dipl. ing. arh.
Ovlašteni arhitekt
NJIRIC PLUS ARHITEKTI
d.o.o.
Zagreb
A 3

Odgovorni voditelj izrade prostornog plana:
prof. Hrvoje Njirić, dipl.ing.arh.-ovl.arh.

Stručni tim u izradi plana:
1. prof. Hrvoje Njirić, dipl.ing.arh.
2. Ranko Božović, dipl.ing.stroj.
3. Bojan Bilić, dipl.ing.arh.
4. Ana Dropulić, dipl.ing.arh
5. Iskra Filipović, dipl.ing.arh.
6. Cvijeta Biščević, dipl.ing.arh.
7. Jana Puž, dipl.ing.arh.
8. Gorana Stipeč, dipl.ing.arh.
9. Vana Rodin, dipl.ing.arh.
10. Sanja Turk, dipl.ing.arh.

Suradnici u izradi plana:
11. Dalibor Ćiković, dipl.ing.aedif.
12. Goran Stipković, dipl.ing.stroj.
13. Lovoro Matković, dipl.ing.el.
14. Bia Gec, dipl.ing.kraj.arh.
15. Tomislav Pasarić, dipl.iur
16. mr.sc. Darko Stilinović, prof.geogr.

Savjetnici u izradi plana:
konzultant: Miroslav Štimac, dipl.ing.arh.

Pečat predstavničkog tijela:

Predsjednik Gradske skupštine Grada Zagreba
Davor Bernardić, dipl.ing.fizike

Istovjetnost ovog prostornog plana s izvornikom ovjerava:
(ime, prezime i potpis)

Pečat nadležnog upravnog tijela:

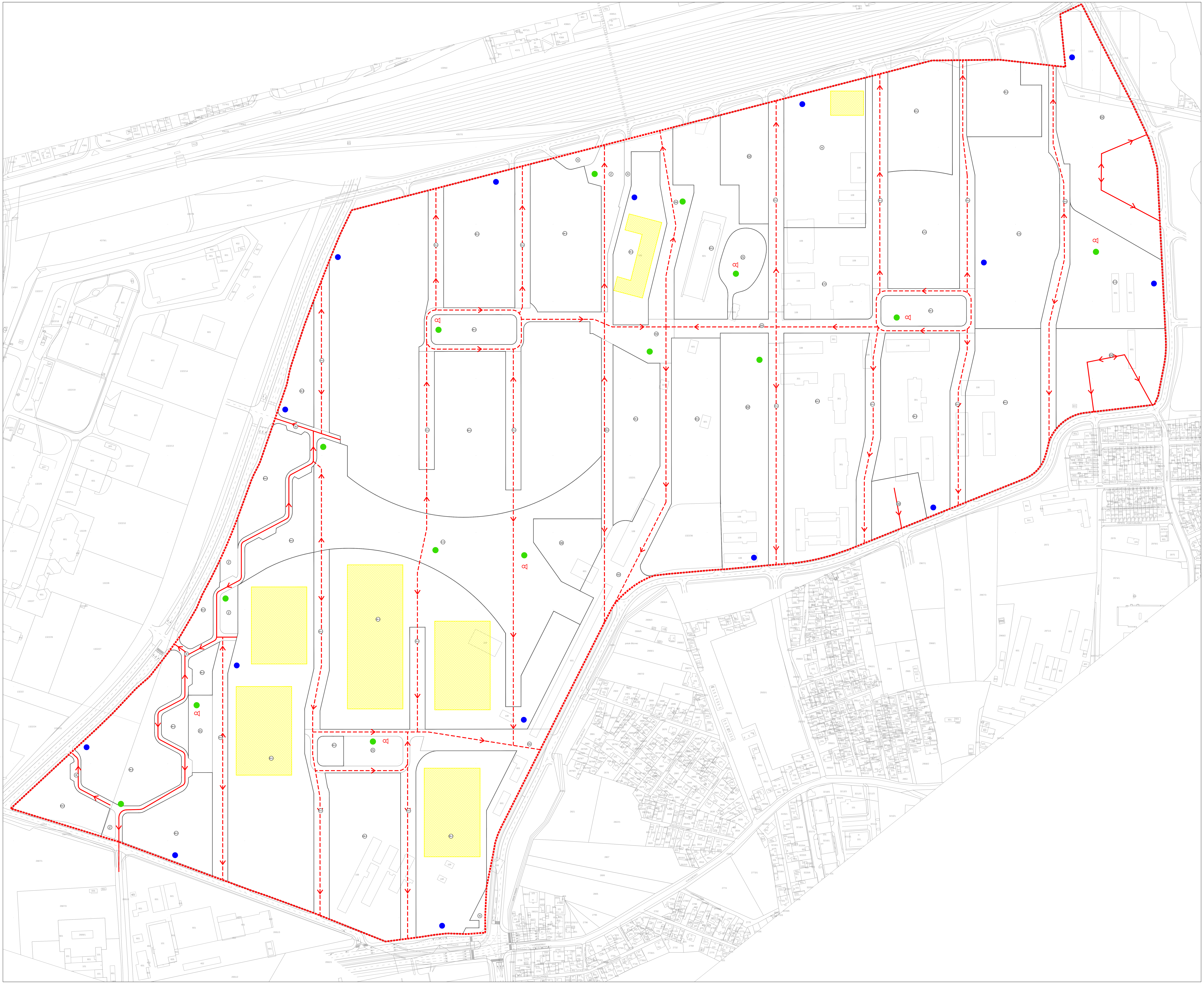

URBANISTIČKI PLAN UREĐENJA STUDENTSKI KAMPUS BORONGAJ

3. UVJETI KORIŠTENJA, UREĐENJA I ZAŠTITE POVRŠINA

3B. MJERE POSEBNE ZAŠTITE

M 1:1000

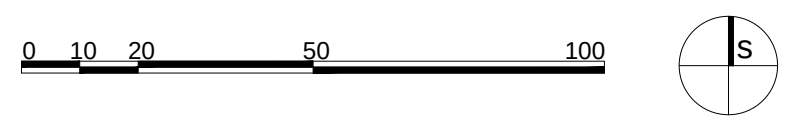

TUMAČ PLANSKOG ZNAKOVLJA

GRANICE

▬ ▬ ▬ GRANICA OBUHVATA URBANISTIČKOG PLANA UREĐENJA

MJERE ZAŠTITE I SPAŠAVANJA

→ PROMETNICE ZA EVAKUACIJU

- → - PRAVCI EVAKUACIJE

● MJESTA OKUPLJANJA

SUSTAV ZA UZBUNJIVANJE I OBAVJEŠĆIVANJE - LOKACIJA SIRENE

● LOKACIJE PRIVREMENIH ODLAGALIŠTA

▨ ZONA UGROŽENOSTI OBJEKTA U SLUČAJU TEHNIČKO - TEHNOLOŠKE NESREĆE

POVRŠINE ZA RAZVOJ I UREĐENJE

D2	JAVNA I DRUŠTVENA NAMJENA D2 - SOCIJALNA - STUDENTSKI DOM
D6-1	JAVNA I DRUŠTVENA NAMJENA D6-1 - VISOKO UČILIŠTE I ZNANOST
D6-2	JAVNA I DRUŠTVENA NAMJENA D6-2 - TEHNOLOŠKI PARK
D8	JAVNA I DRUŠTVENA NAMJENA D8 - VJERSKA
DR-1	JAVNA I DRUŠTVENA NAMJENA DR-1 - SPORT S GRADNJOM
D-Z1	JAVNA I DRUŠTVENA NAMJENA DZ-1 - JAVNI PARK
D-Z3	JAVNA I DRUŠTVENA NAMJENA D-Z3 - TEMATSKI PARK
D	JAVNA I DRUŠTVENA NAMJENA
Z1	JAVNE I ZELENE POVRŠINE Z1 - JAVNI PARK
Z	ZAŠTITNE ZELENE POVRŠINE Z - ZAŠTITNO ZELENILO
IS	POVRŠINE INFRASTRUKTURNIH SUSTAVA IS - POVRŠINE INFRASTRUKTURNIH SUSTAVA
IS-z	POVRŠINE ZELENIH INFRASTRUKTURNIH SUSTAVA IS-z - POVRŠINE ZELENIH INFRASTRUKTURNIH SUSTAVA

Grad: **GRAD ZAGREB**

Naziv prostornog plana: **URBANISTIČKI PLAN UREĐENJA STUDENTSKI KAMPUS BORONGAJ**

Faza: **NACRT PRIJEDLOGA PLANA ZA JAVNU RASPRAVU**

Naziv kartografskog prikaza: **UVJETI KORIŠTENJA, UREĐENJA I ZAŠTITE POVRŠINA - MJERE POSEBNE ZAŠTITE**

Broj kartografskog prikaza: **3B.** Mjerilo kartografskog prikaza: **1:1000**

Odluka o izradi prostornog plana: **Sl. glasnik Grada Zagreba br. 11/2012, od 20. srpnja 2012.**

Odluka predstavničkog tijela o donošenju plana:

Javna rasprava (datum objave): **Jutarnji list, 28. prosinca 2012.**

Javni uvid održan: od: **7. siječnja 2013.** do: **5. veljače 2013.**

Ponovljeni javni uvid održan: od: do:

Pečat upravnog tijela odgovornog za provođenje javne rasprave:

Pročelnik Gradskog ureda za prostorno uređenje, izgradnju Grada, graditeljstvo, komunalne poslove i promet

Davor Jelavić, dipl.oec.

Odgovorna osoba za provođenje javne rasprave:

Margareta Spajić, dipl.ing.arh.

Suglasnost na plan prema članku 97. ili 98. Zakona o prostornom uređenju i gradnji ("Narodne novine",br. 76/07, 38/09, 55/11, 90/11 i 50/12),

broj suglasnosti KLASA: datum:

Pravna osoba koja je izradila plan: njiric+ arhitekti d.o.o.
Petrova 140, 10000 Zagreb

Pečat pravne osobe koja je izradila plan: njiric plus arhitekti d.o.o. 10000 Zagreb Petrova 140.

Odgovorna osoba:

prof. Hrvoje Njirić, dipl.ing.arh.-ovl.arh.

Pečat odgovornog voditelja izrade plana: Hrvoje Njirić dipl. ing. arh. Ovlašteni arhitekt NJIRIC PLUS ARHITEKTI d.o.o. Zagreb A 3

Odgovorni voditelj izrade prostornog plana:

prof. Hrvoje Njirić, dipl.ing.arh.-ovl.arh.

Stručni tim u izradi plana:

1. prof. Hrvoje Njirić, dipl.ing.arh.
2. Ranko Božović, dipl.ing.stroj.
3. Bojan Bilić, dipl.ing.arh.
4. Ana Dropulić, dipl.ing.arh
5. Iskra Filipović, dipl.ing.arh.
6. Cvijeta Biščević, dipl.ing.arh.
7. Jana Puž, dipl.ing.arh.
8. Gorana Stipeč, dipl.ing.arh.
9. Vana Rodin, dipl.ing.arh.
10. Sanja Turk, dipl.ing.arh.

Suradnici u izradi plana:

11. Dalibor Čiković, dipl.ing.aedif.
12. Goran Stipković, dipl.ing.stroj.
13. Lovoro Matković, dipl.ing.el.
14. Bia Gec, dipl.ing.kraj.arh.
15. Tomislav Pasarić, dipl.iur
16. mr.sc. Darko Stilinović, prof.geogr.

Savjetnici u izradi plana:

konzultant: Miroslav Štimac, dipl.ing.arh.

Pečat predstavničkog tijela:

Predsjednik Gradske skupštine Grada Zagreba

Davor Bernardić, dipl.ing.fizike

Istovjetnost ovog prostornog plana s izvornikom ovjerava:

(ime, prezime i potpis)

Pečat nadležnog upravnog tijela:

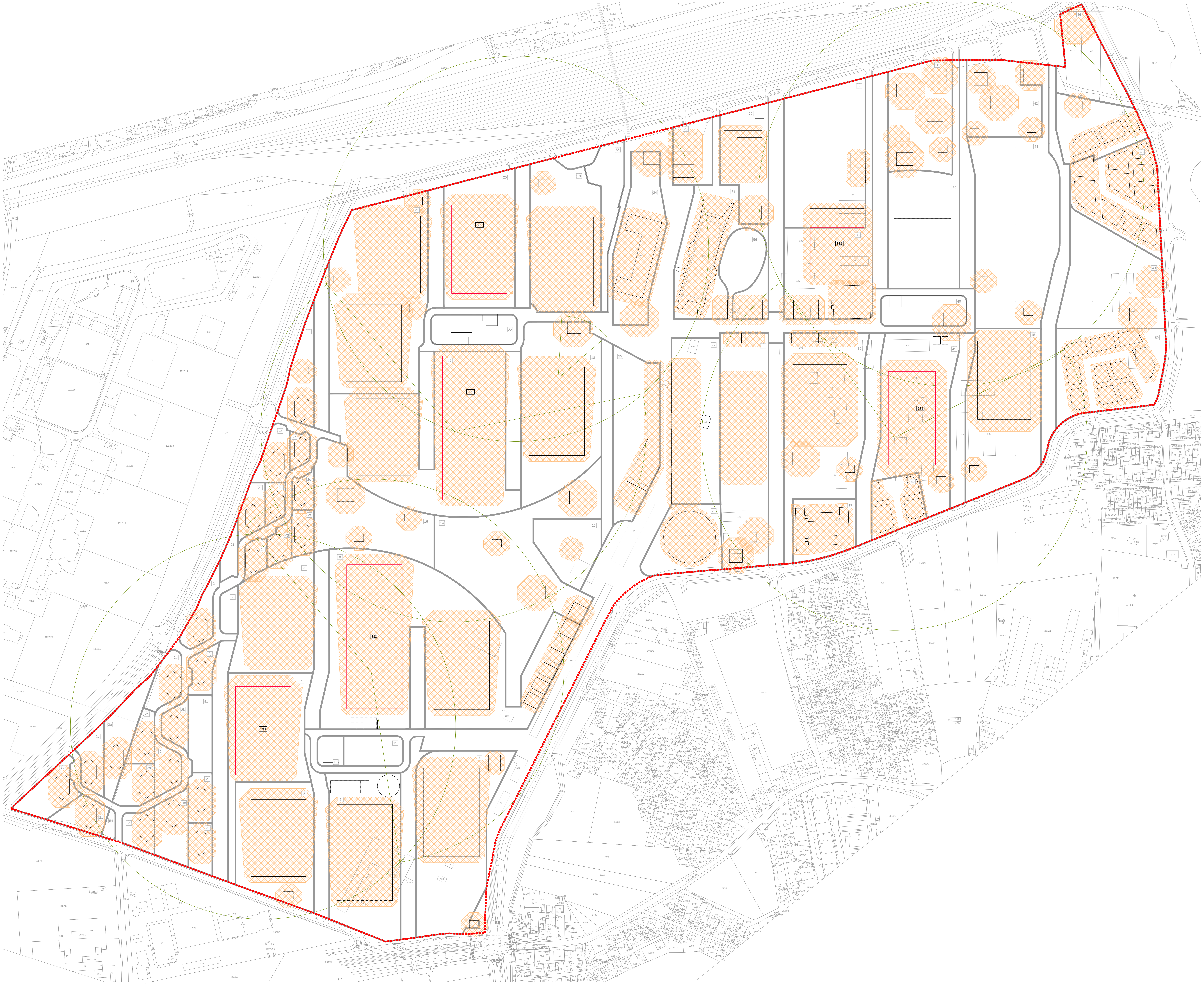

URBANISTIČKI PLAN UREĐENJA STUDENTSKI KAMPUS BORONGAJ

3. UVJETI KORIŠTENJA, UREĐENJA I ZAŠTITE POVRŠINA

3C. MJERE ZAŠTITE OD ELEMENTARNIH NEPOGODA I RATNIH OPASNOSTI

M 1:1000

TUMAČ PLANSKOG ZNAKOVLJA

GRANICE

▬ ▬ ▬ GRANICA OBUHVATA URBANISTIČKOG PLANA UREĐENJA

MJERE ZAŠTITE OD ELEMENTARNIH NEPOGODA I RATNIH OPASNOSTI

▨ ZONA MAKSIMALNOG URUŠAVANJA GRAĐEVINE

— SKLONIŠTE

333 KAPACITET SKLONIŠTA

— RADIJUS GRAVITACIJE

— TLOCRTNA PROJEKCIJA GRAĐEVINE

POVRŠINE ZA RAZVOJ I UREĐENJE

D2	JAVNA I DRUŠTVENA NAMJENA D2 - SOCIJALNA - STUDENTSKI DOM
D6-1	JAVNA I DRUŠTVENA NAMJENA D6-1 - VISOKO UČILIŠTE I ZNANOST
D6-2	JAVNA I DRUŠTVENA NAMJENA D6-2 - TEHNOLOŠKI PARK
D8	JAVNA I DRUŠTVENA NAMJENA D8 - VJERSKA
DR-1	JAVNA I DRUŠTVENA NAMJENA DR-1 - SPORT S GRADNJOM
D-Z1	JAVNA I DRUŠTVENA NAMJENA DZ-1 - JAVNI PARK
D-Z3	JAVNA I DRUŠTVENA NAMJENA D-Z3 - TEMATSKI PARK
D	JAVNA I DRUŠTVENA NAMJENA
Z1	JAVNE I ZELENE POVRŠINE Z1 - JAVNI PARK
Z	ZAŠTITNE ZELENE POVRŠINE Z - ZAŠTITNO ZELENILO
IS	POVRŠINE INFRASTRUKTURNIH SUSTAVA IS - POVRŠINE INFRASTRUKTURNIH SUSTAVA
IS-z	POVRŠINE ZELENIH INFRASTRUKTURNIH SUSTAVA IS-z - POVRŠINE ZELENIH INFRASTRUKTURNIH SUSTAVA

Grad: **GRAD ZAGREB**

Naziv prostornog plana: **URBANISTIČKI PLAN UREĐENJA STUDENTSKI KAMPUS BORONGAJ**

Faza: **NACRT PRIJEDLOGA PLANA ZA JAVNU RASPRAVU**

Naziv kartografskog prikaza: **UVJETI KORIŠTENJA, UREĐENJA I ZAŠTITE POVRŠINA - MJERE ZAŠTITE OD ELEMENTARNIH NEPOGODA I RATNIH OPASNOSTI**

Broj kartografskog prikaza: **3C.**
Mjerilo kartografskog prikaza: **1:1000**

Odluka o izradi prostornog plana:
Sl. glasnik Grada Zagreba br. 11/2012, od 20. srpnja 2012.

Odluka predstavničkog tijela o donošenju plana:

Javna rasprava (datum objave):
Jutarnji list, 28. prosinca 2012.

Javni uvid održan:
od: **7. siječnja 2013.**
do: **5. veljače 2013.**

Ponovljeni javni uvid održan:
od:
do:

Pečat upravnog tijela odgovornog za provođenje javne rasprave:

Pročelnik Gradskog ureda za prostorno uređenje, izgradnju Grada, graditeljstvo, komunalne poslove i promet
Davor Jelavić, dipl.oec.

Odgovorna osoba za provođenje javne rasprave:
Margareta Spajić, dipl.ing.arh.

Suglasnost na plan prema članku 97. ili 98. Zakona o prostornom uređenju i gradnji ("Narodne novine",br. 76/07, 38/09, 55/11, 90/11 i 50/12),
broj suglasnosti KLASA:
datum:

Pravna osoba koja je izradila plan:
njiric+ arhitekti d.o.o.
Petrova 140, 10000 Zagreb

Pečat pravne osobe koja je izradila plan:
njiric
plus arhitekti d.o.o. 10000 Zagreb Petrova 140.

Odgovorna osoba:
prof. Hrvoje Njirić, dipl.ing.arh.-ovl.arh.

Pečat odgovornog voditelja izrade plana:
Hrvoje Njirić
dipl. ing. arh.
Ovlašteni arhitekt
NJIRIC PLUS ARHITEKTI
d.o.o.
Zagreb
A 3

Odgovorni voditelj izrade prostornog plana:
prof. Hrvoje Njirić, dipl.ing.arh.-ovl.arh.

Stručni tim u izradi plana:
1. prof. Hrvoje Njirić, dipl.ing.arh.
2. Ranko Božović, dipl.ing.stroj.
3. Bojan Bilić, dipl.ing.arh.
4. Ana Dropulić, dipl.ing.arh
5. Iskra Filipović, dipl.ing.arh.
6. Cvijeta Biščević, dipl.ing.arh.
7. Jana Puž, dipl.ing.arh.
8. Gorana Stipeč, dipl.ing.arh.
9. Vana Rodin, dipl.ing.arh.
10. Sanja Turk, dipl.ing.arh.

Suradnici u izradi plana:
11. Dalibor Čiković, dipl.ing.aedif.
12. Goran Stipković, dipl.ing.stroj.
13. Lovoro Matković, dipl.ing.el.
14. Bia Gec, dipl.ing.kraj.arh.
15. Tomislav Pasarić, dipl.iur
16. mr.sc. Darko Stilinović, prof.geogr.

Savjetnici u izradi plana:
konzultant: Miroslav Štimac, dipl.ing.arh.

Pečat predstavničkog tijela:

Predsjednik Gradske skupštine Grada Zagreba
Davor Bernardić, dipl.ing.fizike

Istovjetnost ovog prostornog plana s izvornikom ovjerava:
(ime, prezime i potpis)

Pečat nadležnog upravnog tijela:

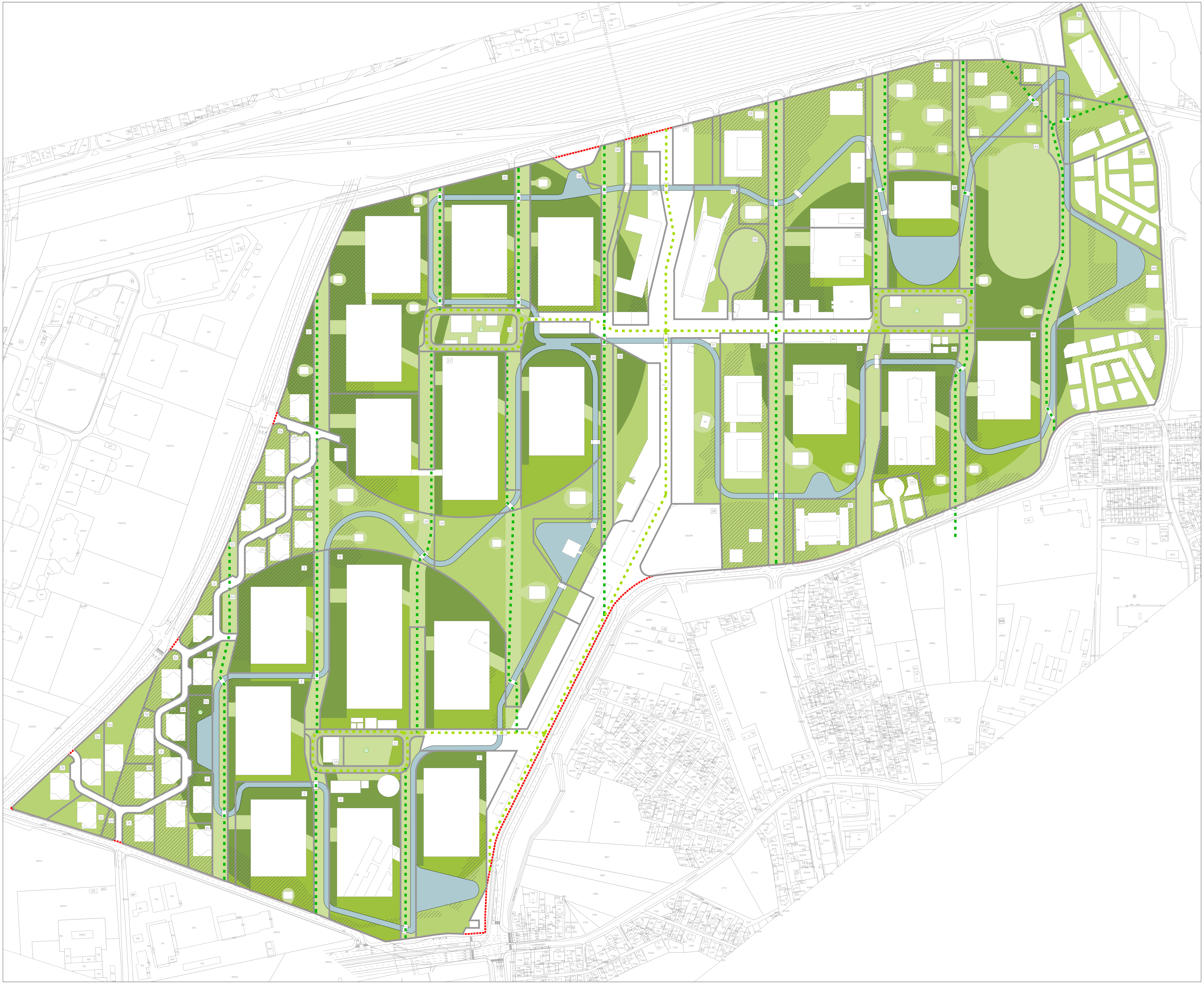

URBANISTIČKI PLAN UREĐENJA STUDENTSKI KAMPUS BORONGAJ

3. UVJETI KORIŠTENJA, UREĐENJA I ZAŠTITE POVRŠINA
3D. UVJETI HORTIKULTURNOG UREĐENJA

M 1:1000

TUMAČ PLANSKOG ZNAKOVLJA

GRANICE

🟥	GRANICA OBUHVATA URBANISTIČKOG PLANA UREĐENJA

ELEMENTI UREĐENJA KRAJOBRAZA

🟩	KOMUNIKAIJE, PUTEVI I STAZE 1. REDA
🟩	KOMUNIKAIJE, PUTEVI I STAZE 2. REDA
TP	TEMATSKI PARKOVI

HORTIKULTURNO UREĐENJE

🟩	TRAVNATE POVRŠINE
🟩	RJEĐE RASPOREĐENA VISOKA BJELOGORICA
▨	OČUVANJE POSTOJEĆE RIJETKE VISOKE BJELOGORICE
🟩	GUSTO RASPOREĐENA VISOKA BJELOGORICA
▨	OČUVANJE POSTOJEĆE GUSTE VISOKE BJELOGORICE
🟩	GUSTO RASPOREĐENA VISOKA CRNOGORICA
▨	OČUVANJE POSTOJEĆE GUSTE VISOKE CRNOGORICE
▨	PUT INTERVENTNIH VOZILA
🟦	VODENE POVRŠINE - JEZERA
☐	MOST
☐	PLANIRANA IZGRADNJA

OSTALE OZNAKE

▬	GRANICA KAZETE
1	OZNAKA KAZETE

POVRŠINE ZA RAZVOJ I UREĐENJE

D2	JAVNA I DRUŠTVENA NAMJENA D2 - SOCIJALNA - STUDENTSKI DOM
D6-1	JAVNA I DRUŠTVENA NAMJENA D6-1 - VISOKO UČILIŠTE I ZNANOST
D6-2	JAVNA I DRUŠTVENA NAMJENA D6-2 - TEHNOLOŠKI PARK
D8	JAVNA I DRUŠTVENA NAMJENA D8 - VJERSKA
DR-1	JAVNA I DRUŠTVENA NAMJENA DR-1 - SPORT S GRADNJOM
D-Z1	JAVNA I DRUŠTVENA NAMJENA DZ-1 - JAVNI PARK
D-Z3	JAVNA I DRUŠTVENA NAMJENA D-Z3 - TEMATSKI PARK
D	JAVNA I DRUŠTVENA NAMJENA
Z1	JAVNE I ZELENE POVRŠINE Z1 - JAVNI PARK
Z	ZAŠTITNE ZELENE POVRŠINE Z - ZAŠTITNO ZELENILO
IS	POVRŠINE INFRASTRUKTURNIH SUSTAVA IS - POVRŠINE INFRASTRUKTURNIH SUSTAVA
IS-z	POVRŠINE ZELENIH INFRASTRUKTURNIH SUSTAVA IS-z - POVRŠINE ZELENIH INFRASTRUKTURNIH SUSTAVA

Grad:	**GRAD ZAGREB**
Naziv prostornog plana:	**URBANISTIČKI PLAN UREĐENJA STUDENTSKI KAMPUS BORONGAJ**
Faza:	**NACRT PRIJEDLOGA PLANA ZA JAVNU RASPRAVU**
Naziv kartografskog prikaza:	**UVJETI KORIŠTENJA, UREĐENJA I ZAŠTITE POVRŠINA - UVJETI HORTIKULTURNOG UREĐENJA**
Broj kartografskog prikaza: **3D.**	*Mjerilo kartografskog prikaza:* **1:1000**

Odluka o izradi prostornog plana:
Sl. glasnik Grada Zagreba br. 11/2012, od 20. srpnja 2012.

Odluka predstavničkog tijela o donošenju plana:

Javna rasprava (datum objave):
Jutarnji list, 28. prosinca 2012.

Javni uvid održan:
od: **7. siječnja 2013.**
do: **5. veljače 2013.**

Ponovljeni javni uvid održan:
od:
do:

Pečat upravnog tijela odgovornog za provođenje javne rasprave:

Pročelnik Gradskog ureda za prostorno uređenje, izgradnju Grada, graditeljstvo, komunalne poslove i promet
Davor Jelavić, dipl.oec.

Odgovorna osoba za provođenje javne rasprave:
Margareta Spajić, dipl.ing.arh.

Suglasnost na plan prema članku 97. ili 98. Zakona o prostornom uređenju i gradnji ("Narodne novine",br. 76/07, 38/09, 55/11, 90/11 i 50/12),
broj suglasnosti KLASA: *datum:*

Pravna osoba koja je izradila plan:
njiric+ arhitekti d.o.o.
Petrova 140, 10000 Zagreb

Pečat pravne osobe koja je izradila plan:
njiric
plus arhitekti d.o.o. 10000 Zagreb Petrova 140.

Odgovorna osoba:
prof. Hrvoje Njirić, dipl.ing.arh.-ovl.arh.

Pečat odgovornog voditelja izrade plana:
Hrvoje Njirić
dipl. ing. arh.
Ovlašteni arhitekt
NJIRIC PLUS ARHITEKTI
d.o.o.
Zagreb
A 3

Odgovorni voditelj izrade prostornog plana:
prof. Hrvoje Njirić, dipl.ing.arh.-ovl.arh.

Stručni tim u izradi plana:
1. prof. Hrvoje Njirić, dipl.ing.arh.
2. Ranko Božović, dipl.ing.stroj.
3. Bojan Bilić, dipl.ing.arh.
4. Ana Dropulić, dipl.ing.arh
5. Iskra Filipović, dipl.ing.arh.
6. Cvijeta Biščević, dipl.ing.arh.
7. Jana Puž, dipl.ing.arh.
8. Gorana Stipeč, dipl.ing.arh.
9. Vana Rodin, dipl.ing.arh.
10. Sanja Turk, dipl.ing.arh.

Suradnici u izradi plana:
11. Dalibor Ćiković, dipl.ing.aedif.
12. Goran Stipković, dipl.ing.stroj.
13. Lovoro Matković, dipl.ing.el.
14. Bia Gec, dipl.ing.kraj.arh.
15. Tomislav Pasarić, dipl.iur
16. mr.sc. Darko Stilinović, prof.geogr.

Savjetnici u izradi plana:
konzultant: Miroslav Štimac, dipl.ing.arh.

Pečat predstavničkog tijela:

Predsjednik Gradske skupštine Grada Zagreba
Davor Bernardić, dipl.ing.fizike

Istovjetnost ovog prostornog plana s izvornikom ovjerava:
(ime, prezime i potpis)

Pečat nadležnog upravnog tijela:

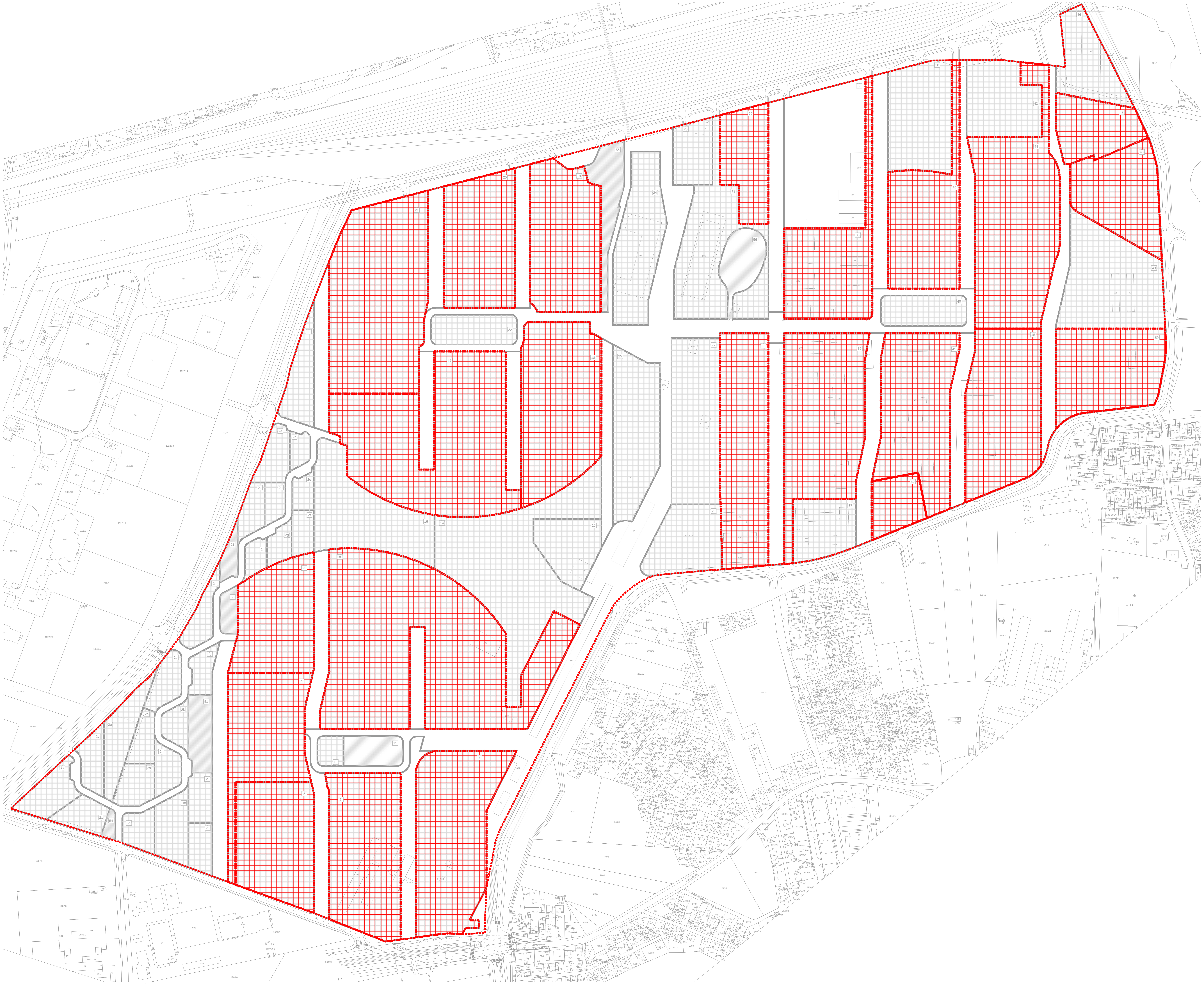

URBANISTIČKI PLAN UREĐENJA STUDENTSKI KAMPUS BORONGAJ

3. UVJETI KORIŠTENJA, UREĐENJA I ZAŠTITE POVRŠINA
3E. PLANSKE MJERE ZAŠTITE

M 1:1000

0 10 20 50 100

S

TUMAČ PLANSKOG ZNAKOVLJA

GRANICE

🟥 GRANICA OBUHVATA URBANISTIČKOG PLANA UREĐENJA

PODRUČJA PRIMJENE PLANSKIH MJERA ZAŠTITE

▨ OBUHVAT OBVEZNE PROVEDBE ARHITEKTONSKOG NATJEČAJA

OSTALE OZNAKE

▬ GRANICA KAZETE

1 OZNAKA KAZETE

POVRŠINE ZA RAZVOJ I UREĐENJE

D2	JAVNA I DRUŠTVENA NAMJENA D2 - SOCIJALNA - STUDENTSKI DOM
D6-1	JAVNA I DRUŠTVENA NAMJENA D6-1 - VISOKO UČILIŠTE I ZNANOST
D6-2	JAVNA I DRUŠTVENA NAMJENA D6-2 - TEHNOLOŠKI PARK
D8	JAVNA I DRUŠTVENA NAMJENA D8 - VJERSKA
DR-1	JAVNA I DRUŠTVENA NAMJENA DR-1 - SPORT S GRADNJOM
D-Z1	JAVNA I DRUŠTVENA NAMJENA DZ-1 - JAVNI PARK
D-Z3	JAVNA I DRUŠTVENA NAMJENA D-Z3 - TEMATSKI PARK
D	JAVNA I DRUŠTVENA NAMJENA
Z1	JAVNE I ZELENE POVRŠINE Z1 - JAVNI PARK
Z	ZAŠTITNE ZELENE POVRŠINE Z - ZAŠTITNO ZELENILO
IS	POVRŠINE INFRASTRUKTURNIH SUSTAVA IS - POVRŠINE INFRASTRUKTURNIH SUSTAVA
IS-z	POVRŠINE ZELENIH INFRASTRUKTURNIH SUSTAVA IS-z - POVRŠINE ZELENIH INFRASTRUKTURNIH SUSTAVA

Grad: **GRAD ZAGREB**

Naziv prostornog plana: **URBANISTIČKI PLAN UREĐENJA STUDENTSKI KAMPUS BORONGAJ**

Faza: **NACRT PRIJEDLOGA PLANA ZA JAVNU RASPRAVU**

Naziv kartografskog prikaza: **UVJETI KORIŠTENJA, UREĐENJA I ZAŠTITE POVRŠINA - PLANSKE MJERE ZAŠTITE**

Broj kartografskog prikaza: **3E.** *Mjerilo kartografskog prikaza:* **1:1000**

Odluka o izradi prostornog plana: **Sl. glasnik Grada Zagreba br. 11/2012, od 20. srpnja 2012.**

Odluka predstavničkog tijela o donošenju plana:

Javna rasprava (datum objave): **Jutarnji list, 28. prosinca 2012.**

Javni uvid održan:
od: **7. siječnja 2013.**
do: **5. veljače 2013.**

Ponovljeni javni uvid održan:
od:
do:

Pečat upravnog tijela odgovornog za provođenje javne rasprave:

Pročelnik Gradskog ureda za prostorno uređenje, izgradnju Grada, graditeljstvo, komunalne poslove i promet

Davor Jelavić, dipl.oec.

Odgovorna osoba za provođenje javne rasprave:

Margareta Spajić, dipl.ing.arh.

Suglasnost na plan prema članku 97. ili 98. Zakona o prostornom uređenju i gradnji („Narodne novine",br. 76/07, 38/09, 55/11, 90/11 i 50/12),
broj suglasnosti KLASA: *datum:*

Pravna osoba koja je izradila plan:
njiric+ arhitekti d.o.o.
Petrova 140, 10000 Zagreb

Pečat pravne osobe koja je izradila plan:
njiric
plus arhitekti d.o.o. 10000 Zagreb Petrova 140.

Odgovorna osoba:
prof. Hrvoje Njirić, dipl.ing.arh.-ovl.arh.

Pečat odgovornog voditelja izrade plana:
Hrvoje Njirić
dipl. ing. arh.
Ovlašteni arhitekt
NJIRIC PLUS ARHITEKTI
d.o.o.
Zagreb
A 3

Odgovorni voditelj izrade prostornog plana:
prof. Hrvoje Njirić, dipl.ing.arh.-ovl.arh.

Stručni tim u izradi plana:
1. **prof. Hrvoje Njirić, dipl.ing.arh.**
2. **Ranko Božović, dipl.ing.stroj.**
3. **Bojan Bilić, dipl.ing.arh.**
4. **Ana Dropulić, dipl.ing.arh**
5. **Iskra Filipović, dipl.ing.arh.**
6. **Cvijeta Biščević, dipl.ing.arh.**
7. **Jana Puž, dipl.ing.arh.**
8. **Gorana Stipeč, dipl.ing.arh.**
9. **Vana Rodin, dipl.ing.arh.**
10. **Sanja Turk, dipl.ing.arh.**

Suradnici u izradi plana:
11. **Dalibor Ćiković, dipl.ing.aedif.**
12. **Goran Stipković, dipl.ing.stroj.**
13. **Lovoro Matković, dipl.ing.el.**
14. **Bia Gec, dipl.ing.kraj.arh.**
15. **Tomislav Pasarić, dipl.iur**
16. **mr.sc. Darko Stilinović, prof.geogr.**

Savjetnici u izradi plana:
konzultant: Miroslav Štimac, dipl.ing.arh.

Pečat predstavničkog tijela:

Predsjednik Gradske skupštine Grada Zagreba
Davor Bernardić, dipl.ing.fizike

Istovjetnost ovog prostornog plana s izvornikom ovjerava:
(ime, prezime i potpis)

Pečat nadležnog upravnog tijela:

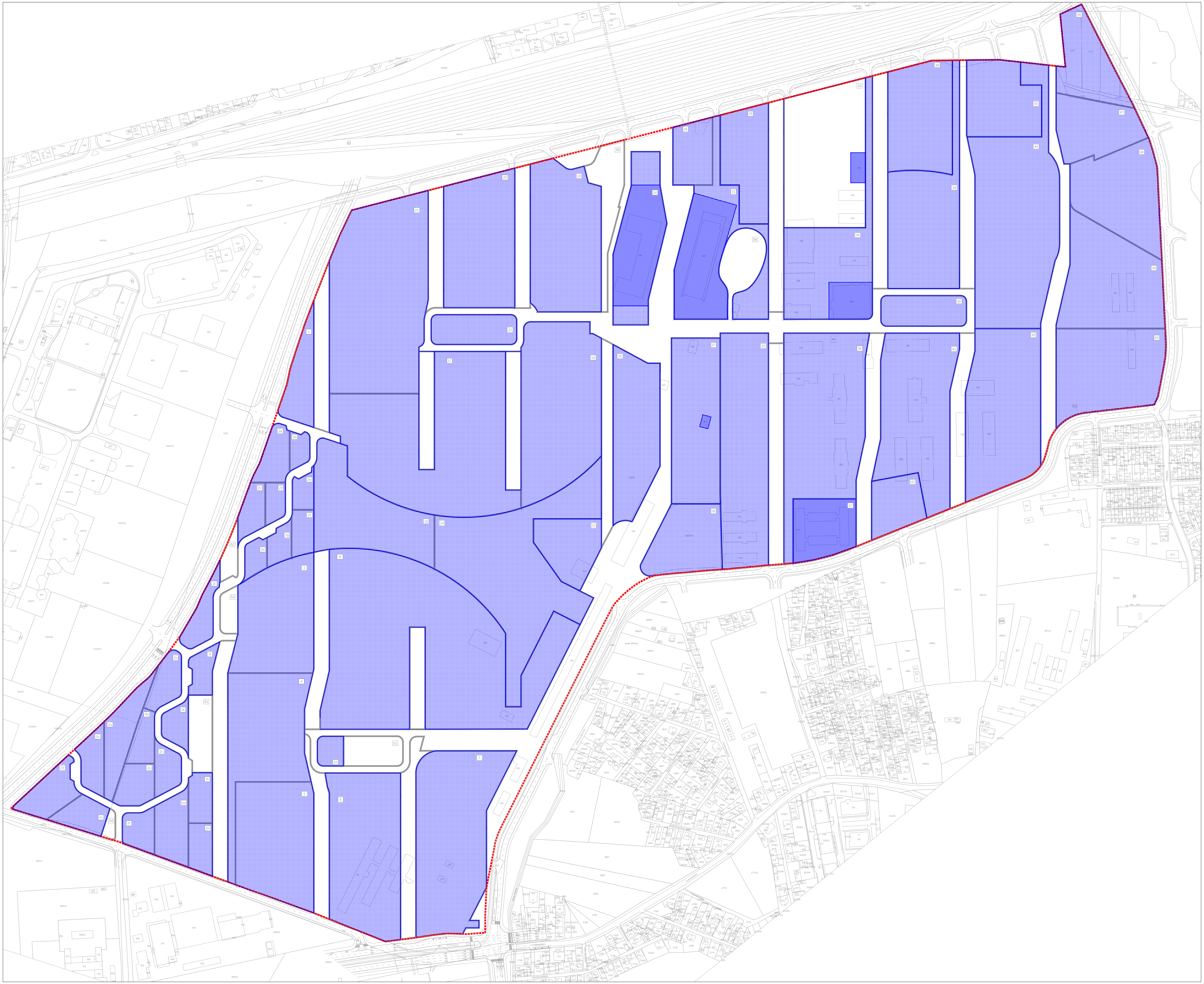

URBANISTIČKI PLAN UREĐENJA STUDENTSKI KAMPUS BORONGAJ

4. NAČIN I UVJETI GRADNJE
4A. OBLICI KORIŠTENJA

M 1:1000

TUMAČ PLANSKOG ZNAKOVLJA

GRANICE

▬ ▬ ▬	GRANICA OBUHVATA URBANISTIČKOG PLANA UREĐENJA

OBLICI KORIŠTENJA

▩	ODRŽAVANJE I MANJI ZAHVATI SANACIJE GRAĐEVINA - DOVRŠENI DIO NASELJA
▦	NOVA GRADNJA

OSTALE OZNAKE

▬	GRANICA KAZETE
1	OZNAKA KAZETE

POVRŠINE ZA RAZVOJ I UREĐENJE

D2	JAVNA I DRUŠTVENA NAMJENA D2 - SOCIJALNA - STUDENTSKI DOM
D6-1	JAVNA I DRUŠTVENA NAMJENA D6-1 - VISOKO UČILIŠTE I ZNANOST
D6-2	JAVNA I DRUŠTVENA NAMJENA D6-2 - TEHNOLOŠKI PARK
D8	JAVNA I DRUŠTVENA NAMJENA D8 - VJERSKA
DR-1	JAVNA I DRUŠTVENA NAMJENA DR-1 - SPORT S GRADNJOM
D-Z1	JAVNA I DRUŠTVENA NAMJENA DZ-1 - JAVNI PARK
D-Z3	JAVNA I DRUŠTVENA NAMJENA D-Z3 - TEMATSKI PARK
D	JAVNA I DRUŠTVENA NAMJENA
Z1	JAVNE I ZELENE POVRŠINE Z1 - JAVNI PARK
Z	ZAŠTITNE ZELENE POVRŠINE Z - ZAŠTITNO ZELENILO
IS	POVRŠINE INFRASTRUKTURNIH SUSTAVA IS - POVRŠINE INFRASTRUKTURNIH SUSTAVA
IS-z	POVRŠINE ZELENIH INFRASTRUKTURNIH SUSTAVA IS-z - POVRŠINE ZELENIH INFRASTRUKTURNIH SUSTAVA

Grad: **GRAD ZAGREB**

Naziv prostornog plana: **URBANISTIČKI PLAN UREĐENJA STUDENTSKI KAMPUS BORONGAJ**

Faza: **NACRT PRIJEDLOGA PLANA ZA JAVNU RASPRAVU**

Naziv kartografskog prikaza: **NAČIN I UVJETI GRADNJE - OBLICI KORIŠTENJA**

Broj kartografskog prikaza: **4A.**
Mjerilo kartografskog prikaza: **1:1000**

Odluka o izradi prostornog plana:
Sl. glasnik Grada Zagreba br. 11/2012, od 20. srpnja 2012.

Odluka predstavničkog tijela o donošenju plana:

Javna rasprava (datum objave):
Jutarnji list, 28. prosinca 2012.

Javni uvid održan:
od: **7. siječnja 2013.**
do: **5. veljače 2013.**

Ponovljeni javni uvid održan:
od:
do:

Pečat upravnog tijela odgovornog za provođenje javne rasprave:

Pročelnik Gradskog ureda za prostorno uređenje, izgradnju Grada, graditeljstvo, komunalne poslove i promet
Davor Jelavić, dipl.oec.

Odgovorna osoba za provođenje javne rasprave:
Margareta Spajić, dipl.ing.arh.

Suglasnost na plan prema članku 97. ili 98. Zakona o prostornom uređenju i gradnji (“Narodne novine”,br. 76/07, 38/09, 55/11, 90/11 i 50/12),
broj suglasnosti KLASA:
datum:

Pravna osoba koja je izradila plan:
njiric+ arhitekti d.o.o.
Petrova 140, 10000 Zagreb

Pečat pravne osobe koja je izradila plan:
njiric
plus arhitekti d.o.o. 10000 Zagreb Petrova 140

Odgovorna osoba:
prof. Hrvoje Njirić, dipl.ing.arh.-ovl.arh.

Pečat odgovornog voditelja izrade plana:
Hrvoje Njirić
dipl. ing. arh.
Ovlašteni arhitekt
NJIRIC PLUS ARHITEKTI
d.o.o.
Zagreb
A 3

Odgovorni voditelj izrade prostornog plana:
prof. Hrvoje Njirić, dipl.ing.arh.-ovl.arh.

Stručni tim u izradi plana:
1. prof. Hrvoje Njirić, dipl.ing.arh.
2. Ranko Božović, dipl.ing.stroj.
3. Bojan Bilić, dipl.ing.arh.
4. Ana Dropulić, dipl.ing.arh
5. Iskra Filipović, dipl.ing.arh.
6. Cvijeta Biščević, dipl.ing.arh.
7. Jana Puž, dipl.ing.arh.
8. Gorana Stipeč, dipl.ing.arh.
9. Vana Rodin, dipl.ing.arh.
10. Sanja Turk, dipl.ing.arh.

Suradnici u izradi plana:
11. Dalibor Ćiković, dipl.ing.aedif.
12. Goran Stipković, dipl.ing.stroj.
13. Lovoro Matković, dipl.ing.el.
14. Bia Gec, dipl.ing.kraj.arh.
15. Tomislav Pasarić, dipl.iur
16. mr.sc. Darko Stilinović, prof.geogr.

Savjetnici u izradi plana:
konzultant: Miroslav Štimac, dipl.ing.arh.

Pečat predstavničkog tijela:

Predsjednik Gradske skupštine Grada Zagreba
Davor Bernardić, dipl.ing.fizike

Istovjetnost ovog prostornog plana s izvornikom ovjerava:
(ime, prezime i potpis)

Pečat nadležnog upravnog tijela:

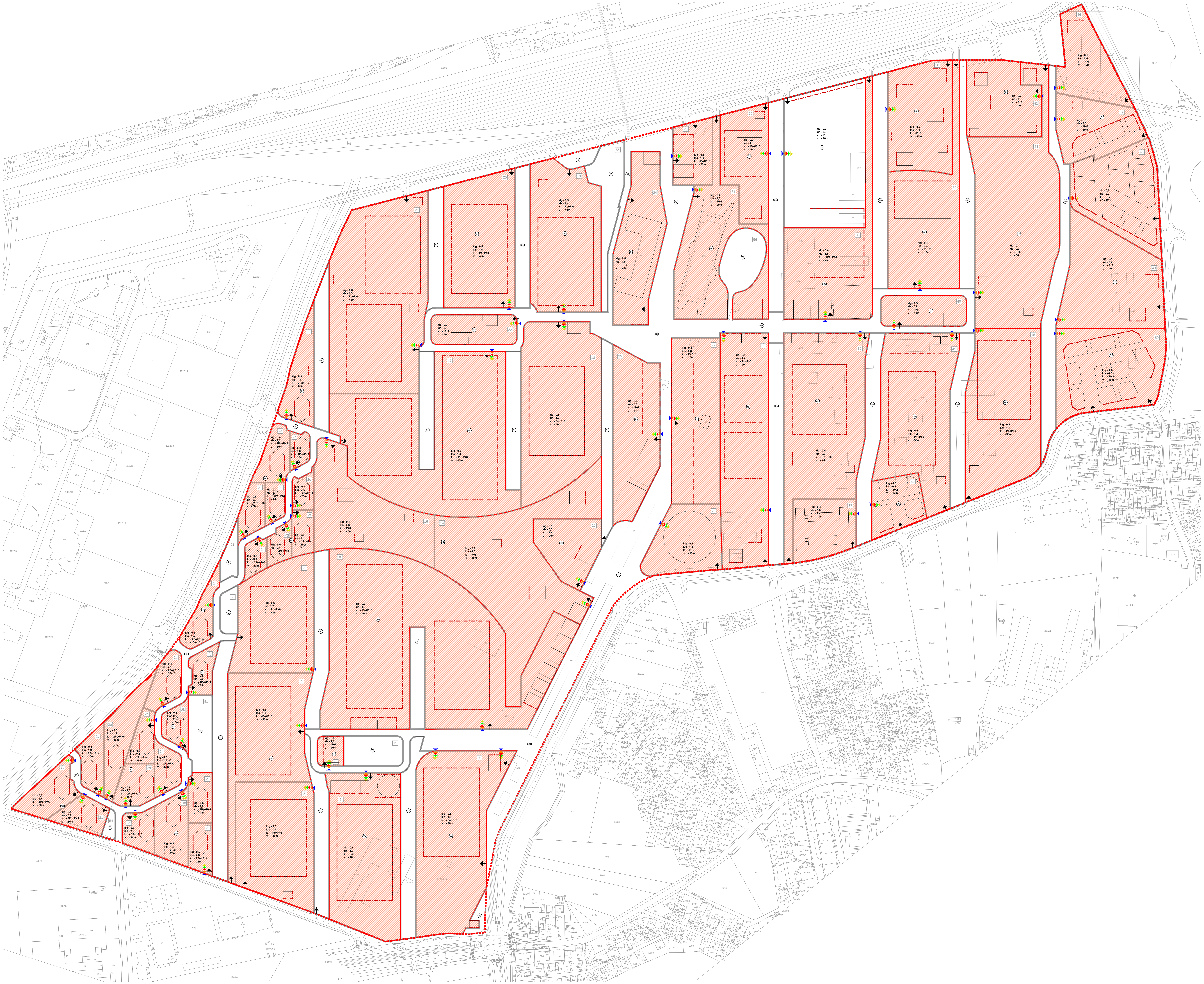

URBANISTIČKI PLAN UREĐENJA STUDENTSKI KAMPUS BORONGAJ

4. NAČIN I UVJETI GRADNJE
4B. NAČIN GRADNJE

M 1:1000

TUMAČ PLANSKOG ZNAKOVLJA

GRANICE

▬ ▬ ▬	GRANICA OBUHVATA URBANISTIČKOG PLANA UREĐENJA

NAČIN GRADNJE

▨	GRAĐEVINE JAVNE I DRUŠTVENE NAMJENE
▬	GRANICA KAZETE
1	OZNAKA KAZETE
▬ • ▬	MAKSIMALNI GRAĐEVINSKI PRAVAC
—	TLOCRTNA PROJEKCIJA GRAĐEVINE

kig - koeficijent izgrađenosti građevne čestice
kis - koeficijent iskoristivosti građevne čestice
k - katnost

PRIKLJUČENJE NA JAVNU POVRŠINU

◀◀◀▶◀	PRIKLJUČENJE KOMUNALNE INFRASTRUKTURE DTK_plin_elektrika_odvodnja_vodoopskrba
←	PRIKLJUČENJE NA JAVNU POVRŠINU

POVRŠINE ZA RAZVOJ I UREĐENJE

D2	JAVNA I DRUŠTVENA NAMJENA D2 - SOCIJALNA - STUDENTSKI DOM
D6-1	JAVNA I DRUŠTVENA NAMJENA D6-1 - VISOKO UČILIŠTE I ZNANOST
D6-2	JAVNA I DRUŠTVENA NAMJENA D6-2 - TEHNOLOŠKI PARK
D8	JAVNA I DRUŠTVENA NAMJENA D8 - VJERSKA
DR-1	JAVNA I DRUŠTVENA NAMJENA DR-1 - SPORT S GRADNJOM
D-Z1	JAVNA I DRUŠTVENA NAMJENA DZ-1 - JAVNI PARK
D-Z3	JAVNA I DRUŠTVENA NAMJENA D-Z3 - TEMATSKI PARK
D	JAVNA I DRUŠTVENA NAMJENA
Z1	JAVNE I ZELENE POVRŠINE Z1 - JAVNI PARK
Z	ZAŠTITNE ZELENE POVRŠINE Z - ZAŠTITNO ZELENILO
IS	POVRŠINE INFRASTRUKTURNIH SUSTAVA IS - POVRŠINE INFRASTRUKTURNIH SUSTAVA
IS-z	POVRŠINE ZELENIH INFRASTRUKTURNIH SUSTAVA IS-z - POVRŠINE ZELENIH INFRASTRUKTURNIH SUSTAVA

Grad: **GRAD ZAGREB**

Naziv prostornog plana: **URBANISTIČKI PLAN UREĐENJA STUDENTSKI KAMPUS BORONGAJ**

Faza: **NACRT PRIJEDLOGA PLANA ZA JAVNU RASPRAVU**

Naziv kartografskog prikaza: **NAČIN I UVJETI GRADNJE - NAČIN GRADNJE**

Broj kartografskog prikaza: **4B.**
Mjerilo kartografskog prikaza: **1:1000**

Odluka o izradi prostornog plana:
Sl. glasnik Grada Zagreba br. 11/2012, od 20. srpnja 2012.

Odluka predstavničkog tijela o donošenju plana:

Javna rasprava (datum objave):
Jutarnji list, 28. prosinca 2012.

Javni uvid održan:
od: **7. siječnja 2013.**
do: **5. veljače 2013.**

Ponovljeni javni uvid održan:
od:
do:

Pečat upravnog tijela odgovornog za provođenje javne rasprave:

Pročelnik Gradskog ureda za prostorno uređenje, izgradnju Grada, graditeljstvo, komunalne poslove i promet
Davor Jelavić, dipl.oec.

Odgovorna osoba za provođenje javne rasprave:
Margareta Spajić, dipl.ing.arh.

Suglasnost na plan prema članku 97. ili 98. Zakona o prostornom uređenju i gradnji („Narodne novine",br. 76/07, 38/09, 55/11, 90/11 i 50/12),
broj suglasnosti KLASA:
datum:

Pravna osoba koja je izradila plan:
njiric+ arhitekti d.o.o.
Petrova 140, 10000 Zagreb

Pečat pravne osobe koja je izradila plan:
njiric
plus arhitekti d.o.o. 10000 Zagreb Petrova 140

Odgovorna osoba:
prof. Hrvoje Njirić, dipl.ing.arh.-ovl.arh.

Pečat odgovornog voditelja izrade plana:
Hrvoje Njirić
dipl. ing. arh.
Ovlašteni arhitekt
NJIRIC PLUS ARHITEKTI
d.o.o.
Zagreb
A 3

Odgovorni voditelj izrade prostornog plana:
prof. Hrvoje Njirić, dipl.ing.arh.-ovl.arh.

Stručni tim u izradi plana:
1. prof. Hrvoje Njirić, dipl.ing.arh.
2. Ranko Božović, dipl.ing.stroj.
3. Bojan Bilić, dipl.ing.arh.
4. Ana Dropulić, dipl.ing.arh
5. Iskra Filipović, dipl.ing.arh.
6. Cvijeta Biščević, dipl.ing.arh.
7. Jana Puž, dipl.ing.arh.
8. Gorana Stipeč, dipl.ing.arh.
9. Vana Rodin, dipl.ing.arh.
10. Sanja Turk, dipl.ing.arh.

Suradnici u izradi plana:
11. Dalibor Ćiković, dipl.ing.aedif.
12. Goran Stipković, dipl.ing.stroj.
13. Lovoro Matković, dipl.ing.el.
14. Bia Gec, dipl.ing.kraj.arh.
15. Tomislav Pasarić, dipl.iur
16. mr.sc. Darko Stilinović, prof.geogr.

Savjetnici u izradi plana:
konzultant: Miroslav Štimac, dipl.ing.arh.

Pečat predstavničkog tijela:

Predsjednik Gradske skupštine Grada Zagreba
Davor Bernardić, dipl.ing.fizike

Istovjetnost ovog prostornog plana s izvornikom ovjerava:
(ime, prezime i potpis)

Pečat nadležnog upravnog tijela: