

PROSTORNI PLAN GRADA ZAGREBA

1. KORIŠTENJE I NAMJENA PROSTORA

1.B. Promet

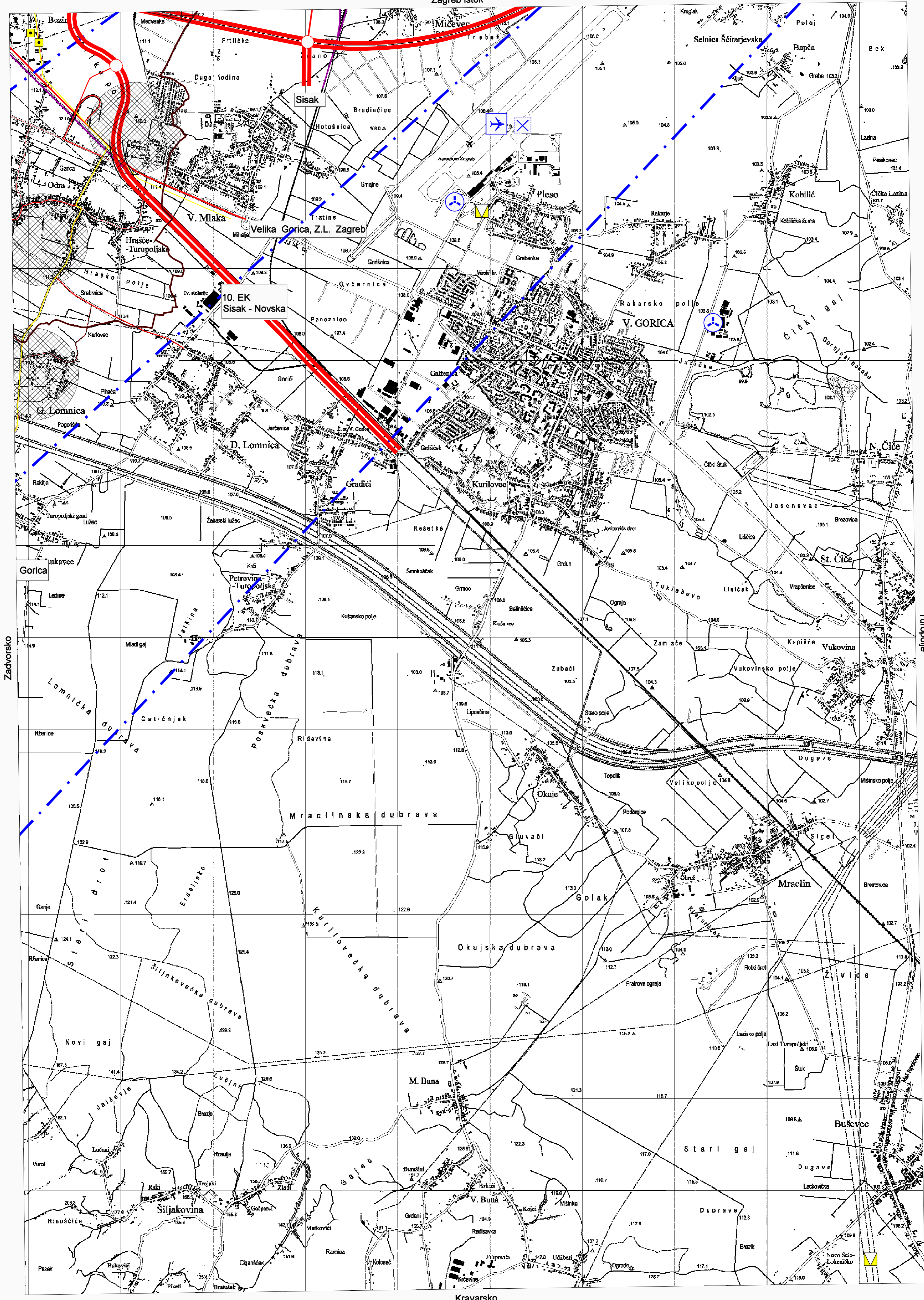
Pošta i telekomunikacije - izmjene i dopune 2012.

Velika Gorica

321-3-1

Topografska karta 1:25000

Zagreb istok



© Gradski zavod za planiranje razvoja Grada i zaštitu okoliša Grada Zagreba  
Državna geodetska uprava Republike Hrvatske  
Gradski zavod za katastar i geodetske poslove Grada Zagreba

1:25 000



Velika Gorica

321-3-1

Gauss-Krögerova projekcija Beselov elipsoid

# PROSTORNI PLAN GRADA ZAGREBA

## 1. KORIŠTENJE I NAMJENA PROSTORA

### 1.B. Promet

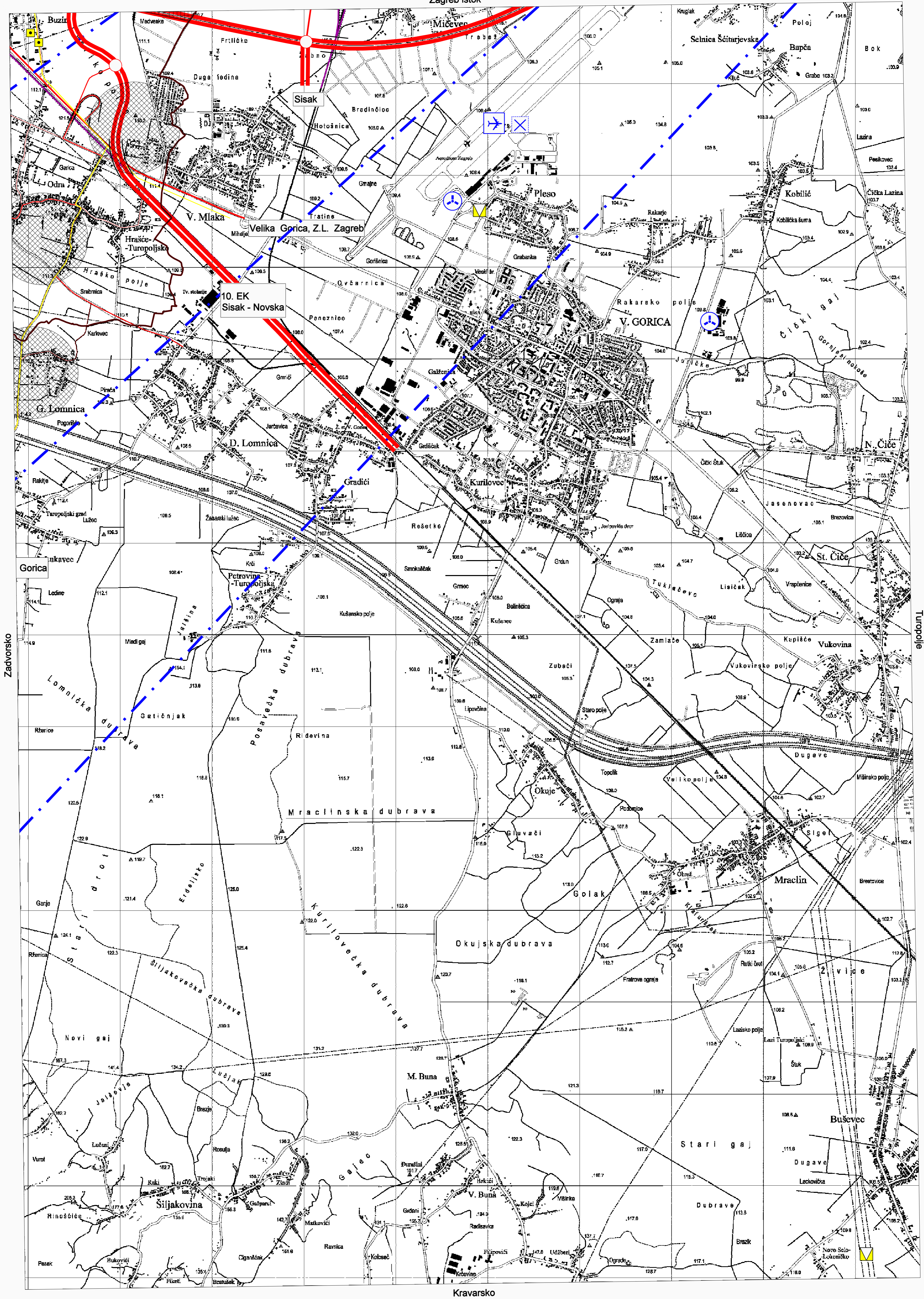
Pošta i telekomunikacije - izmjene i dopune 2012.

Velika Gorica

321-3-1

Topografska karta 1:25000

Zagreb istok



© Gradski zavod za planiranje razvoja Grada i zaštitu okoliša Grada Zagreba  
Državna geodetska uprava Republike Hrvatske  
Gradski zavod za katastar i geodetske poslove Grada Zagreba

1:25 000

500 m 0 500 1000 1500 2000 2500 m

Velika Gorica

321-3-1

Gauss-Krögerova projekcija Beselov elipsoid

# PROSTORNI PLAN GRADA ZAGREBA

## 1. KORIŠTENJE I NAMJENA PROSTORA

### 1.B. Promet

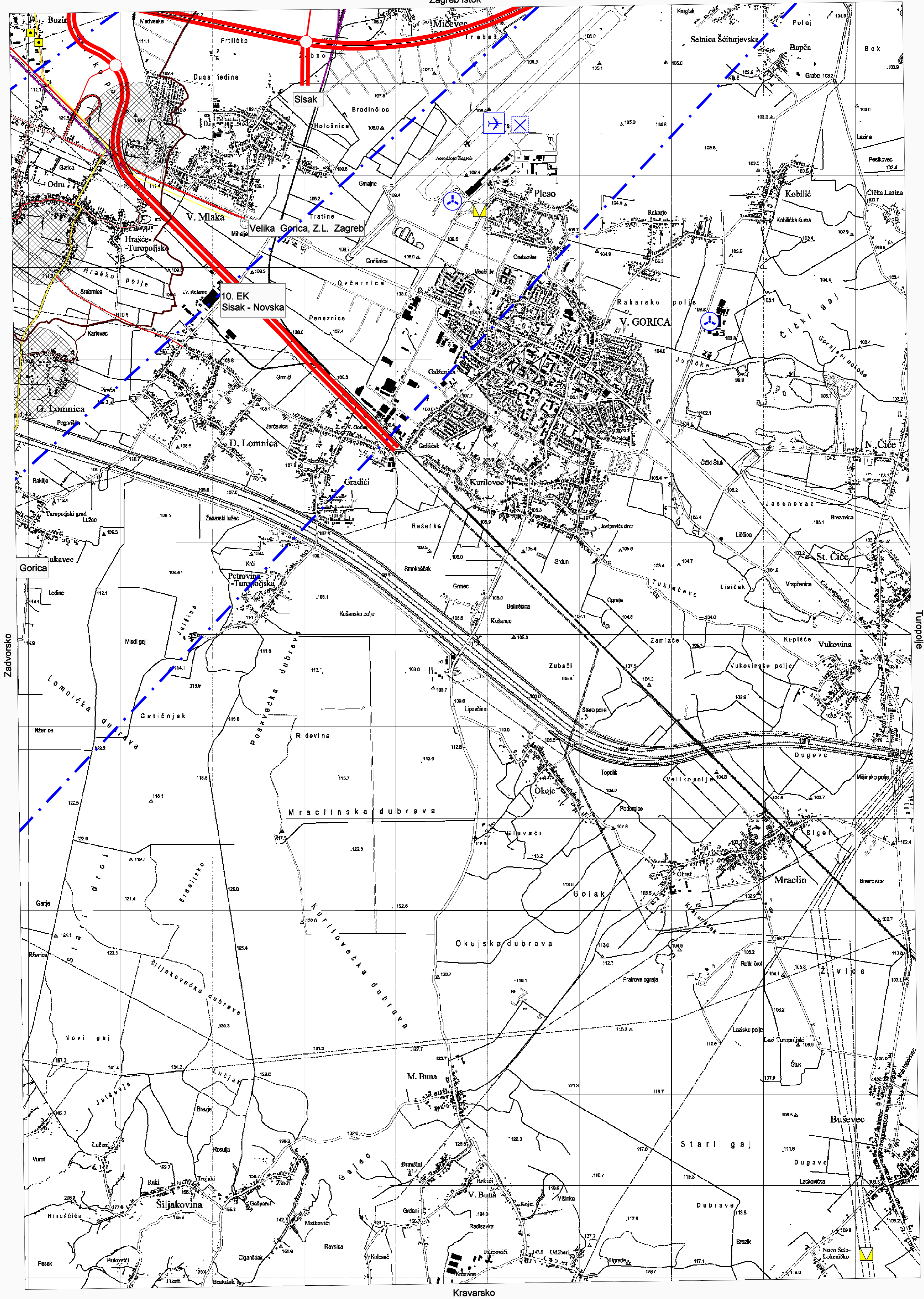
Pošta i telekomunikacije - izmjene i dopune 2012.

Velika Gorica

321-3-1

Topografska karta 1:25000

Zagreb istok



© Gradski zavod za planiranje razvoja Grada i zaštitu okoliša Grada Zagreba  
Državna geodetska uprava Republike Hrvatske  
Gradski zavod za katastar i geodetske poslove Grada Zagreba

1:25 000

500 m 0 500 1000 1500 2000 2500 m

Velika Gorica

321-3-1

Gauss-Krögerova projekcija Beselov elipsoid

# PROSTORNI PLAN GRADA ZAGREBA

## 1. KORIŠTENJE I NAMJENA PROSTORA

### 1.B. Promet

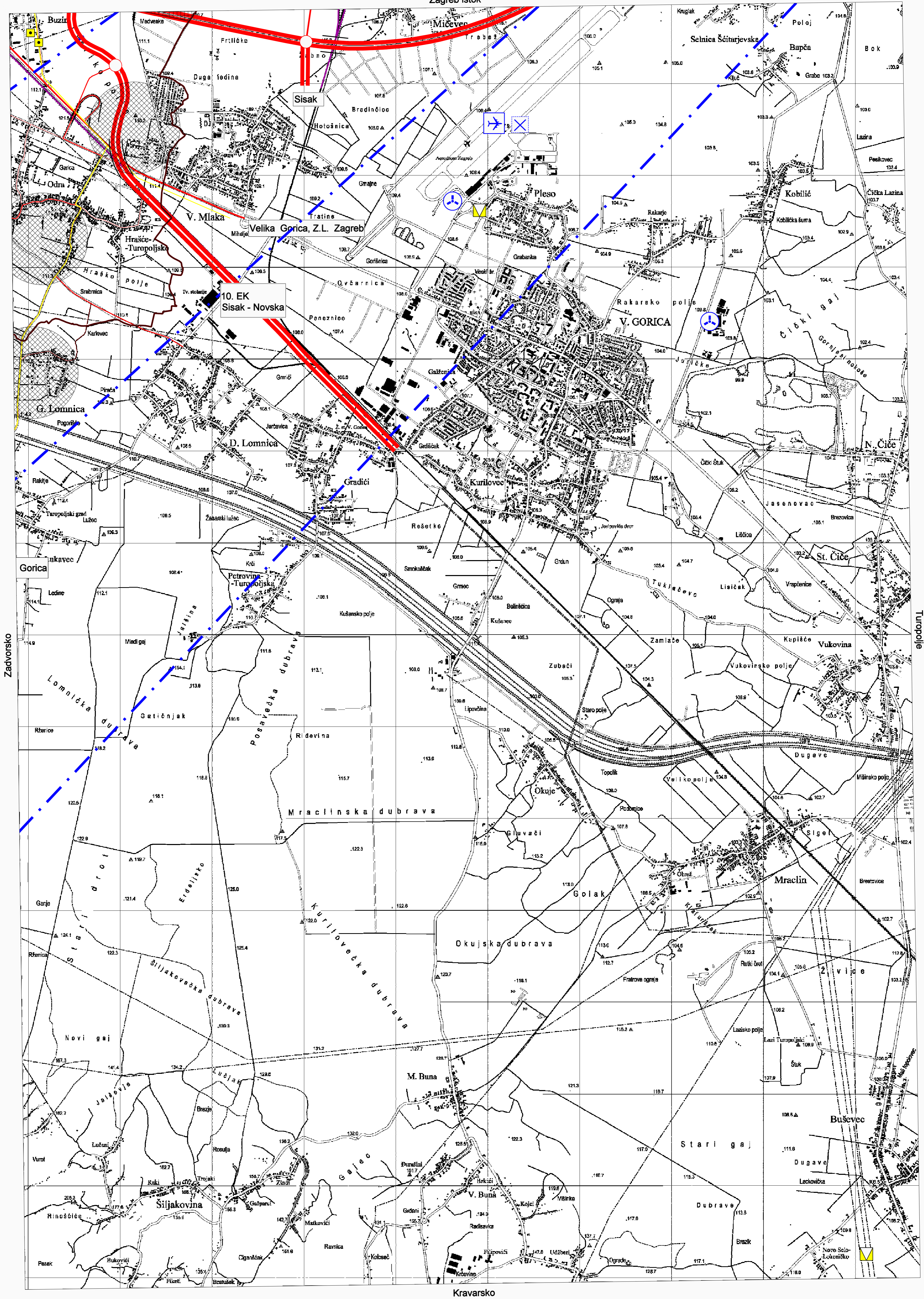
Pošta i telekomunikacije - izmjene i dopune 2012.

Velika Gorica

321-3-1

Topografska karta 1:25000

Zagreb istok



© Gradski zavod za planiranje razvoja Grada i zaštitu okoliša Grada Zagreba  
Državna geodetska uprava Republike Hrvatske  
Gradski zavod za katastar i geodetske poslove Grada Zagreba

1:25 000

500 m 0 500 1000 1500 2000 2500 m

Velika Gorica

321-3-1

Gauss-Krögerova projekcija Beselov elipsoid

# PROSTORNI PLAN GRADA ZAGREBA

## 1. KORIŠTENJE I NAMJENA PROSTORA

### 1.B. Promet

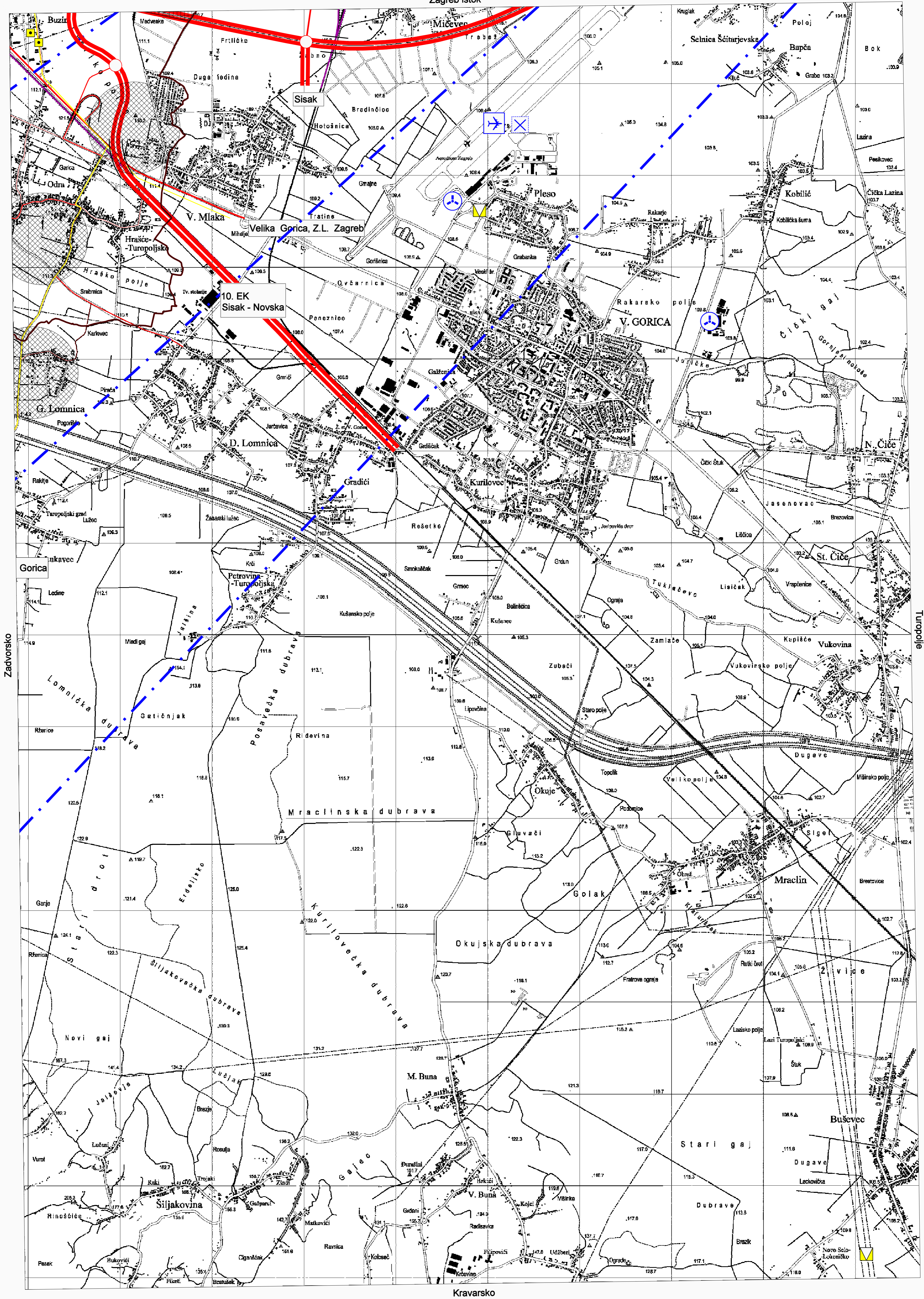
Pošta i telekomunikacije - izmjene i dopune 2012.

Velika Gorica

321-3-1

Topografska karta 1:25000

Zagreb istok



© Gradski zavod za planiranje razvoja Grada i zaštitu okoliša Grada Zagreba  
Državna geodetska uprava Republike Hrvatske  
Gradski zavod za katastar i geodetske poslove Grada Zagreba

1:25 000

500 m 0 500 1000 1500 2000 2500 m

Velika Gorica

321-3-1

Gauss-Krögerova projekcija Beselov elipsoid

# PROSTORNI PLAN GRADA ZAGREBA

## 1. KORIŠTENJE I NAMJENA PROSTORA

### 1.B. Promet

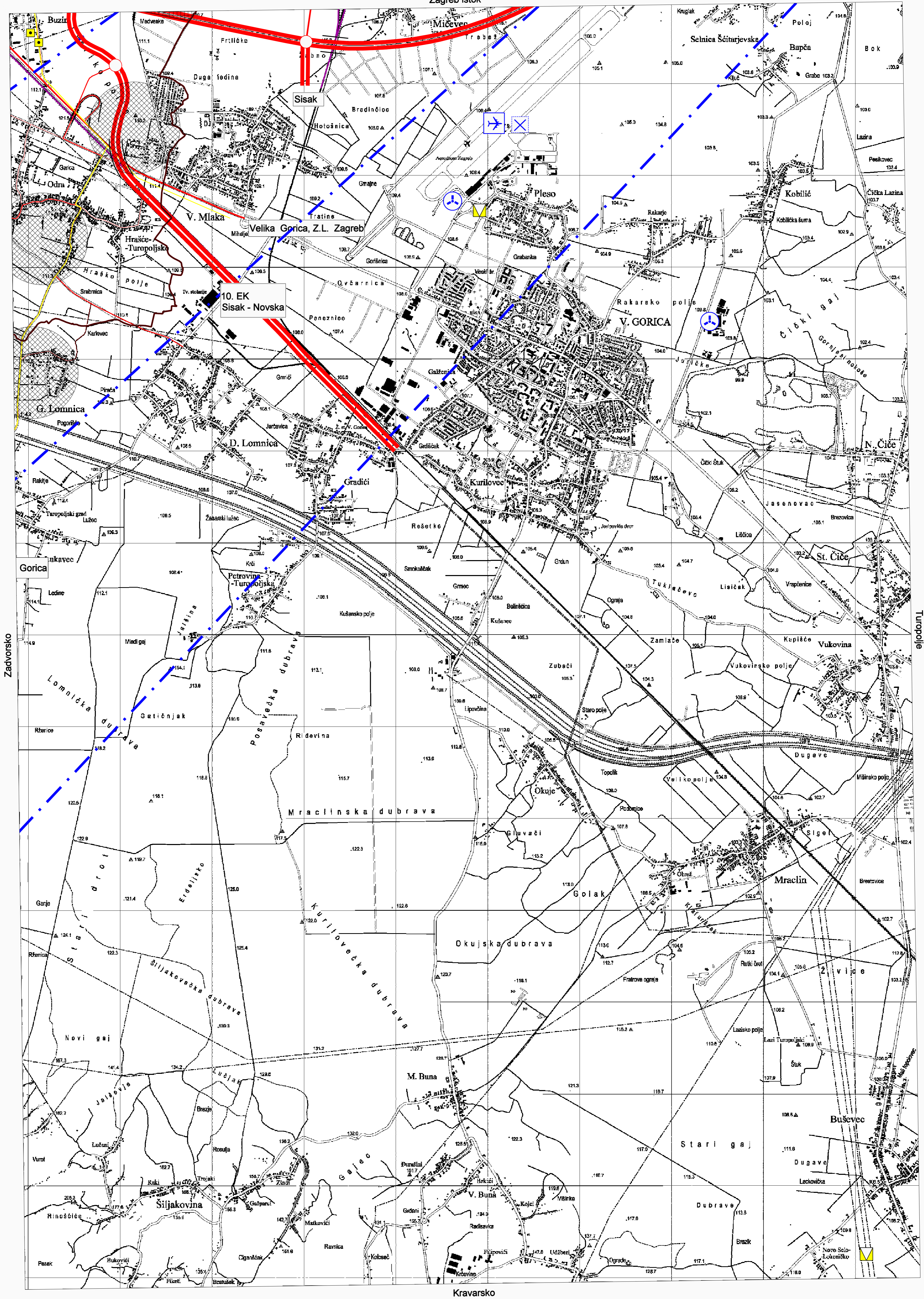
Pošta i telekomunikacije - izmjene i dopune 2012.

Velika Gorica

321-3-1

Topografska karta 1:25000

Zagreb istok



© Gradski zavod za planiranje razvoja Grada i zaštitu okoliša Grada Zagreba  
Državna geodetska uprava Republike Hrvatske  
Gradski zavod za katastar i geodetske poslove Grada Zagreba

1:25 000

500 m 0 500 1000 1500 2000 2500 m

Velika Gorica

321-3-1

Gauss-Krögerova projekcija Beselov elipsoid