

PROSTORNI PLAN GRADA ZAGREBA

1. KORIŠTENJE I NAMJENA PROSTORA

1.B. Promet

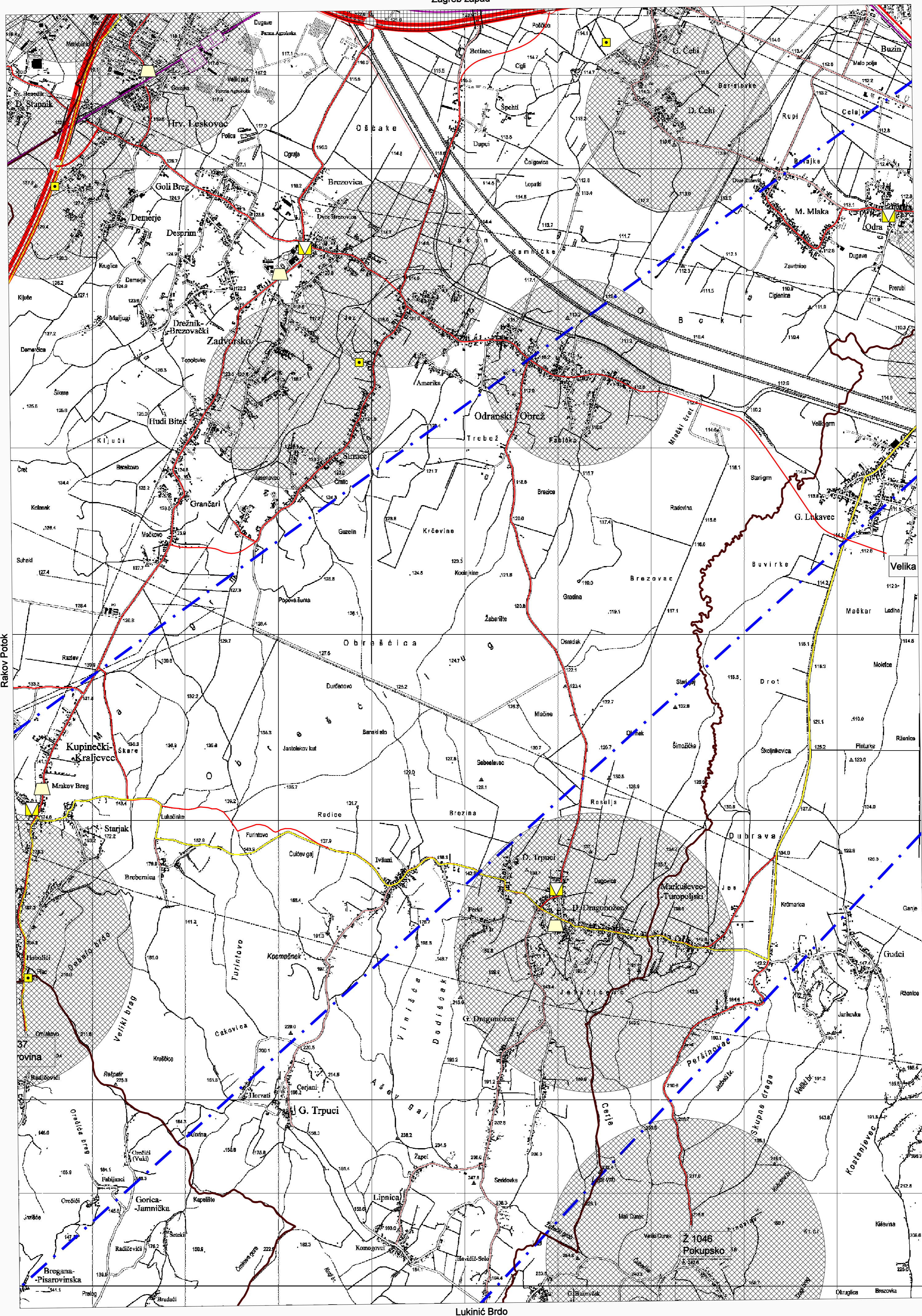
Pošta i telekomunikacije - izmjene i dopune 2012.

Zagreb zapad

Zadvorsko

320-4-2

Topografska karta 1:25000



© Gradski zavod za planiranje razvoja Grada i zaštitu okoliša Grada Zagreba
Državna geodetska uprava Republike Hrvatske
Gradski zavod za katastar i geodetske poslove Grada Zagreba

1:25 000

0 500 1000 1500 2000 2500 m

Zadvorsko
320-4-2

Grafičar: Križevički projektiranje Beogradski inženjering

PROSTORNI PLAN GRADA ZAGREBA

1. KORIŠTENJE I NAMJENA PROSTORA

1.B. Promet

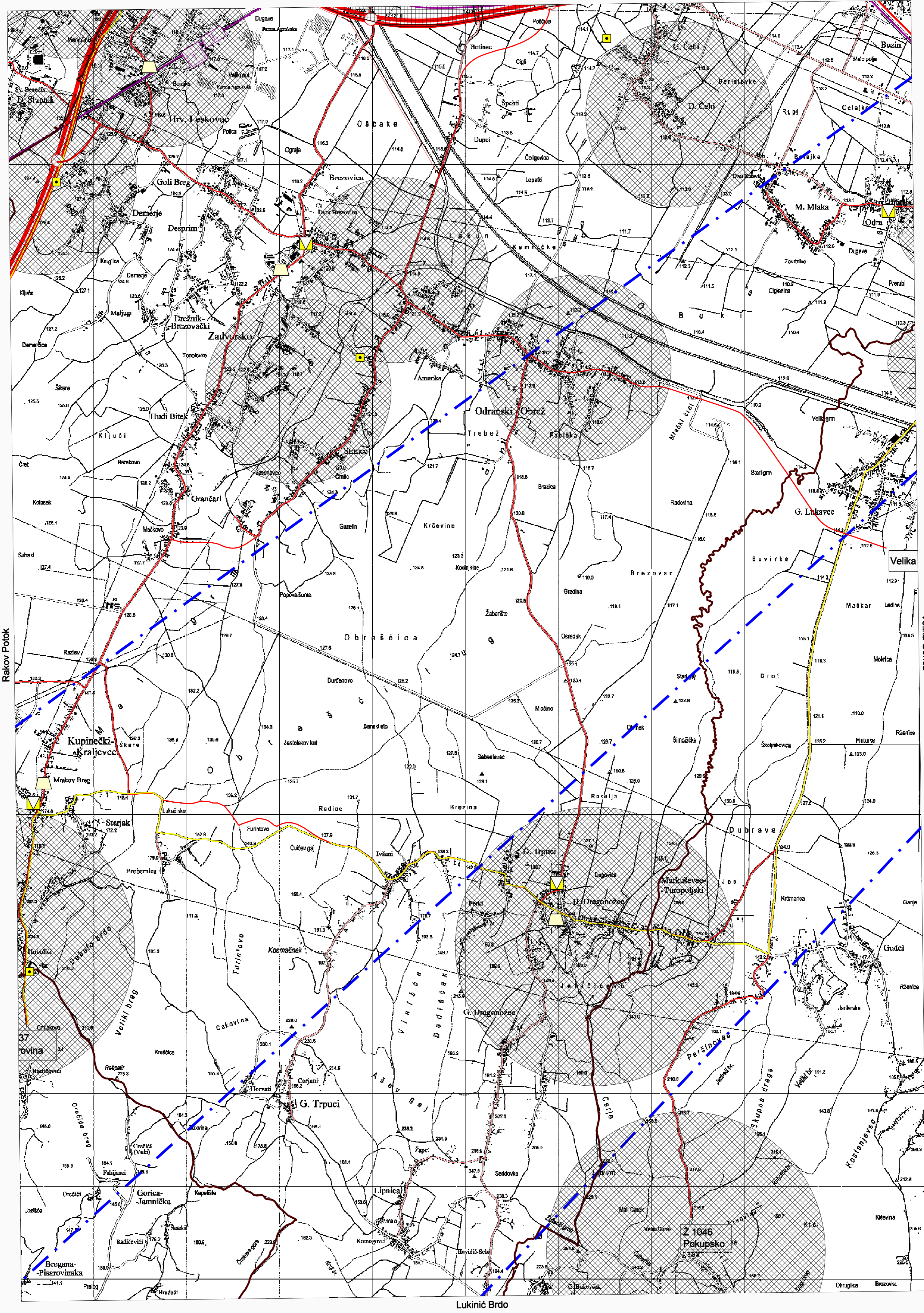
Pošta i telekomunikacije - izmjene i dopune 2012.

Zagreb zapad

Zadvorsko

320-4-2

Topografska karta 1:25000



© Gradski zavod za planiranje razvoja Grada i zaštitu okoliša Grada Zagreba
Državna geodetska uprava Republike Hrvatske
Gradski zavod za kataster i geodetske poslove Grada Zagreba

1:25 000



Zadvorsko
320-4-2

Grafičar: Križevičević, Biserović, et al.

PROSTORNI PLAN GRADA ZAGREBA

1. KORIŠTENJE I NAMJENA PROSTORA

1.B. Promet

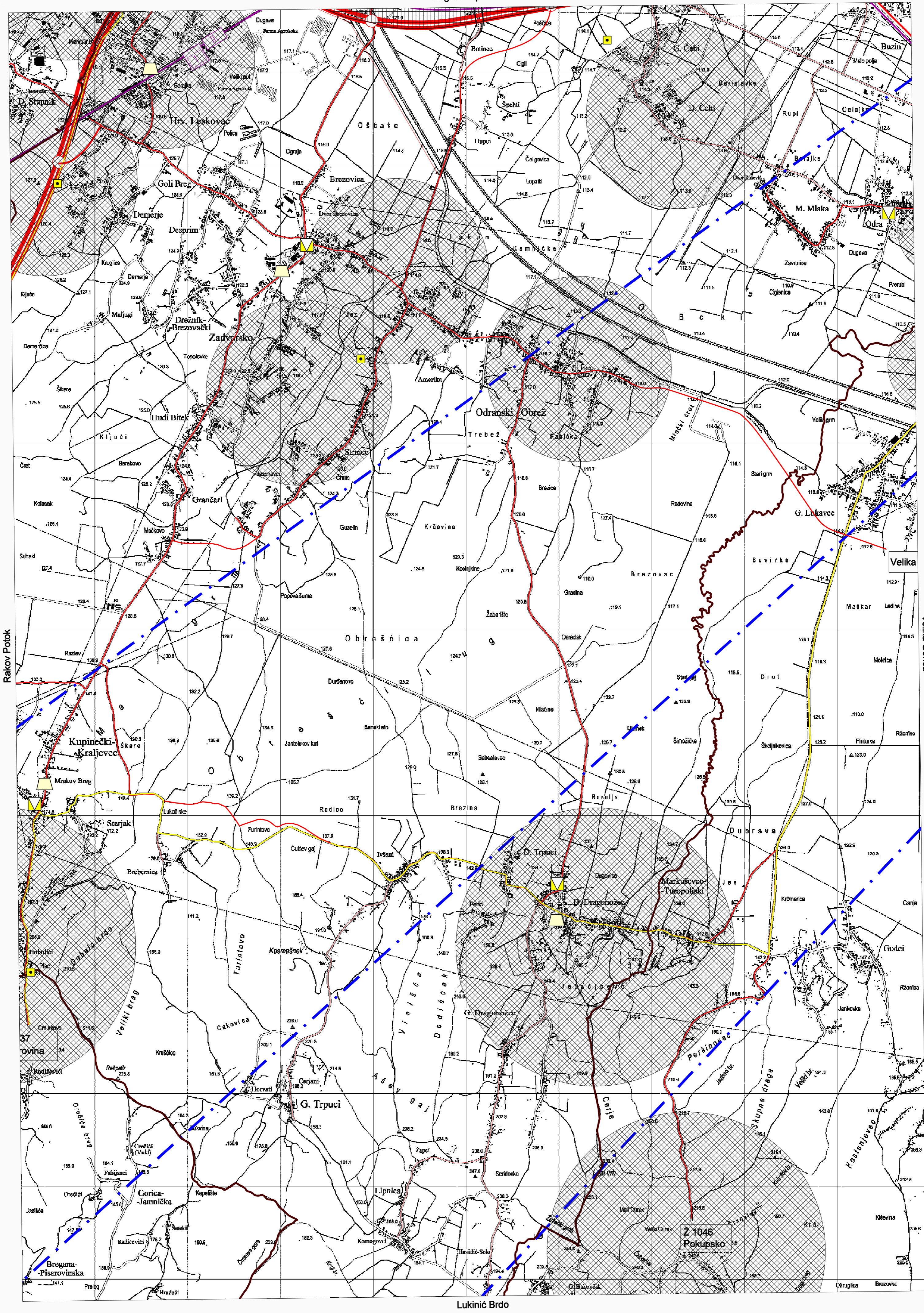
Pošta i telekomunikacije - izmjene i dopune 2012.

Zagreb zapad

Zadvorsko

320-4-2

Topografska karta 1:25000



© Gradski zavod za planiranje razvoja Grada i zaštitu okoliša Grada Zagreba
Državna geodetska uprava Republike Hrvatske
Gradski zavod za katastar i geodetske poslove Grada Zagreba

1:25 000



Zadvorsko
320-4-2

Grafičar: Križevički projektiranje Beogradski inženjering

PROSTORNI PLAN GRADA ZAGREBA

1. KORIŠTENJE I NAMJENA PROSTORA

1.B. Promet

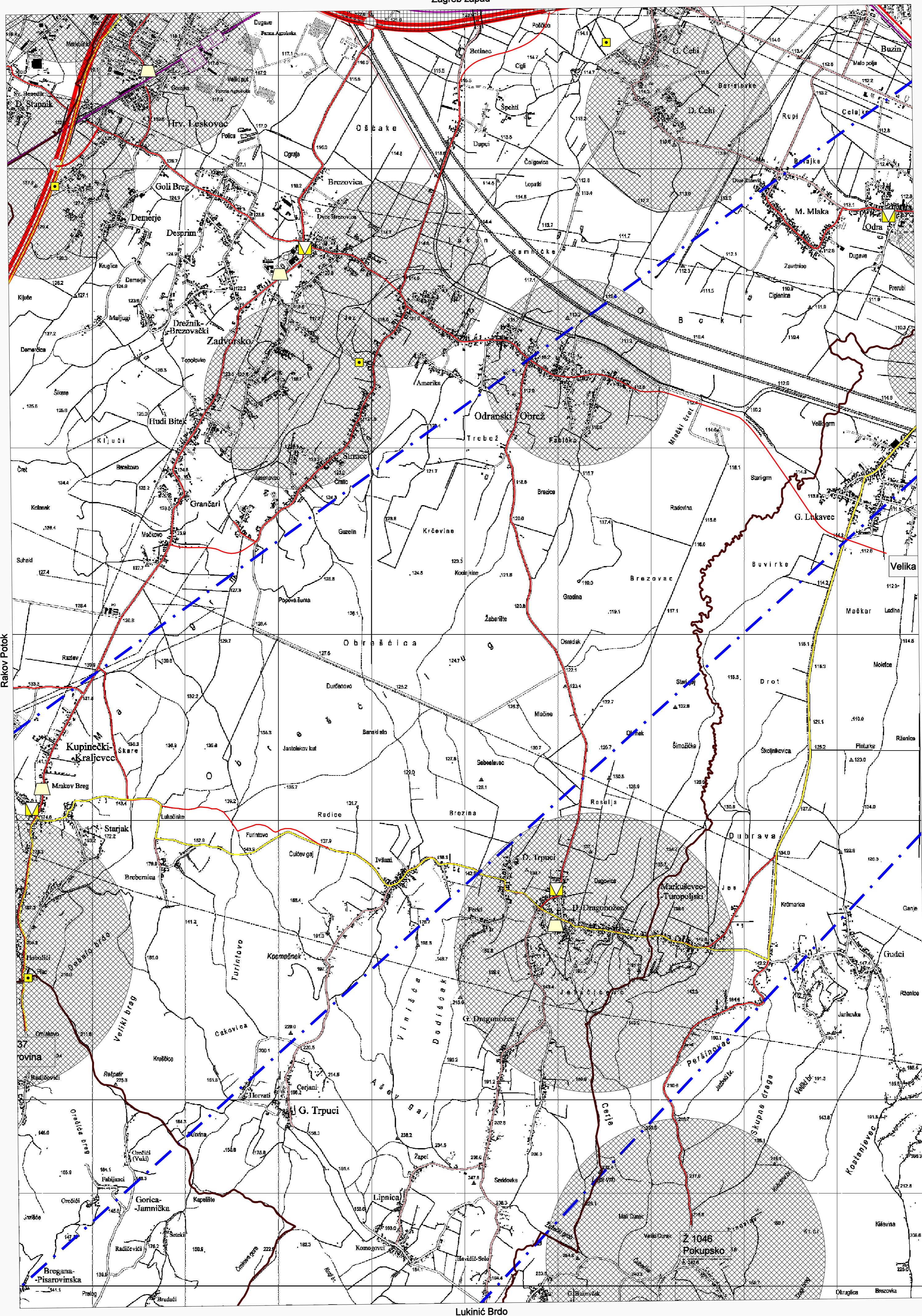
Pošta i telekomunikacije - izmjene i dopune 2012.

Zagreb zapad

Zadvorsko

320-4-2

Topografska karta 1:25000



© Gradski zavod za planiranje razvoja Grada i zaštitu okoliša Grada Zagreba
Državna geodetska uprava Republike Hrvatske
Gradski zavod za katastar i geodetske poslove Grada Zagreba

1:25 000

0 500 1000 1500 2000 2500 m

Zadvorsko
320-4-2

Grafičar: Križevički projektiranje Bežanijski vrtovi

PROSTORNI PLAN GRADA ZAGREBA

1. KORIŠTENJE I NAMJENA PROSTORA

1.B. Promet

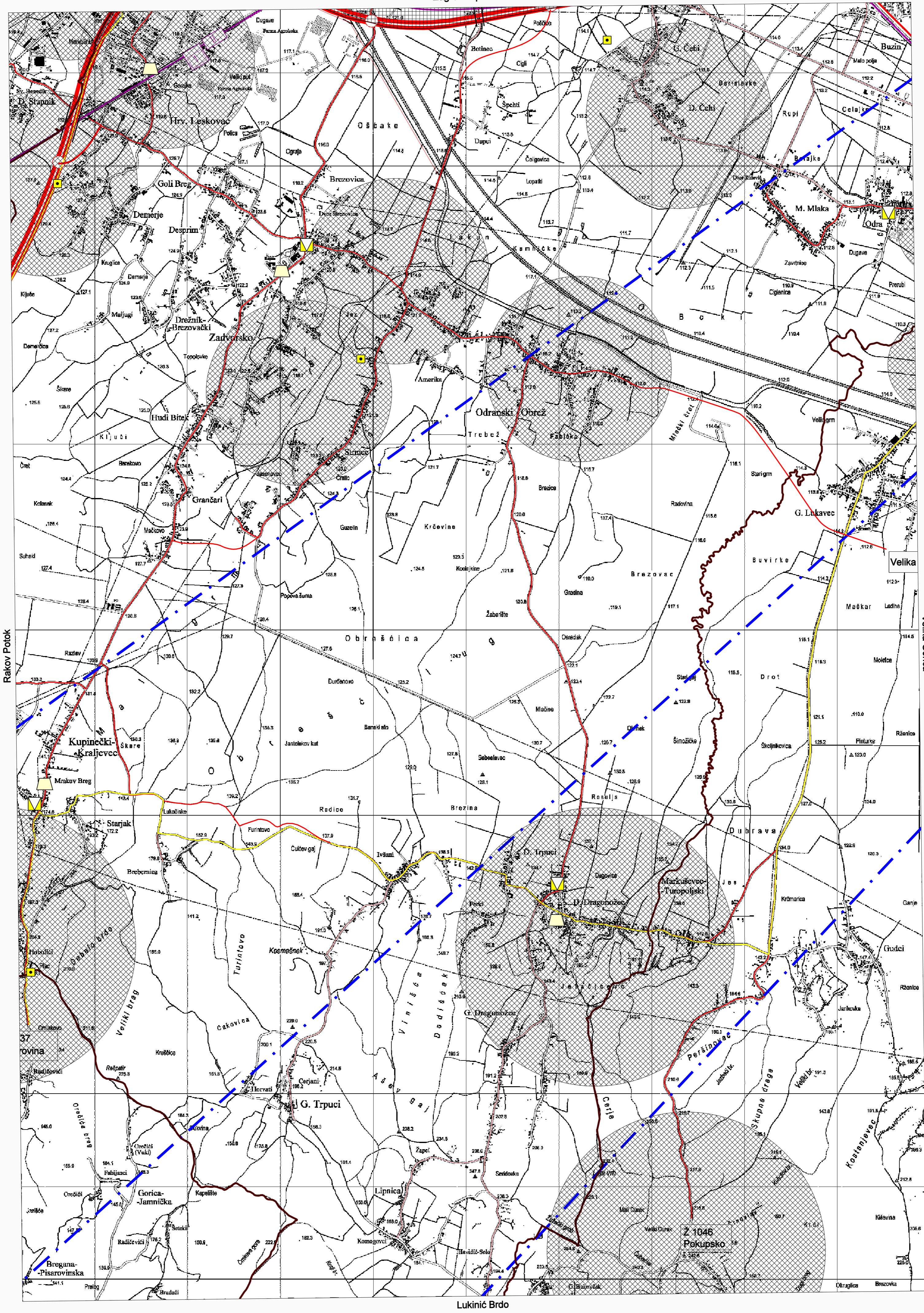
Pošta i telekomunikacije - izmjene i dopune 2012.

Zagreb zapad

Zadvorsko


320-4-2

Topografska karta 1:25000



© Gradski zavod za planiranje razvoja Grada i zaštitu okoliša Grada Zagreba
Državna geodetska uprava Republike Hrvatske
Gradski zavod za kataster i geodetske poslove Grada Zagreba

1:25 000



Zadvorsko
320-4-2

Grafičar: Križanović, Projektant: Banić

PROSTORNI PLAN GRADA ZAGREBA

1. KORIŠTENJE I NAMJENA PROSTORA

1.B. Promet

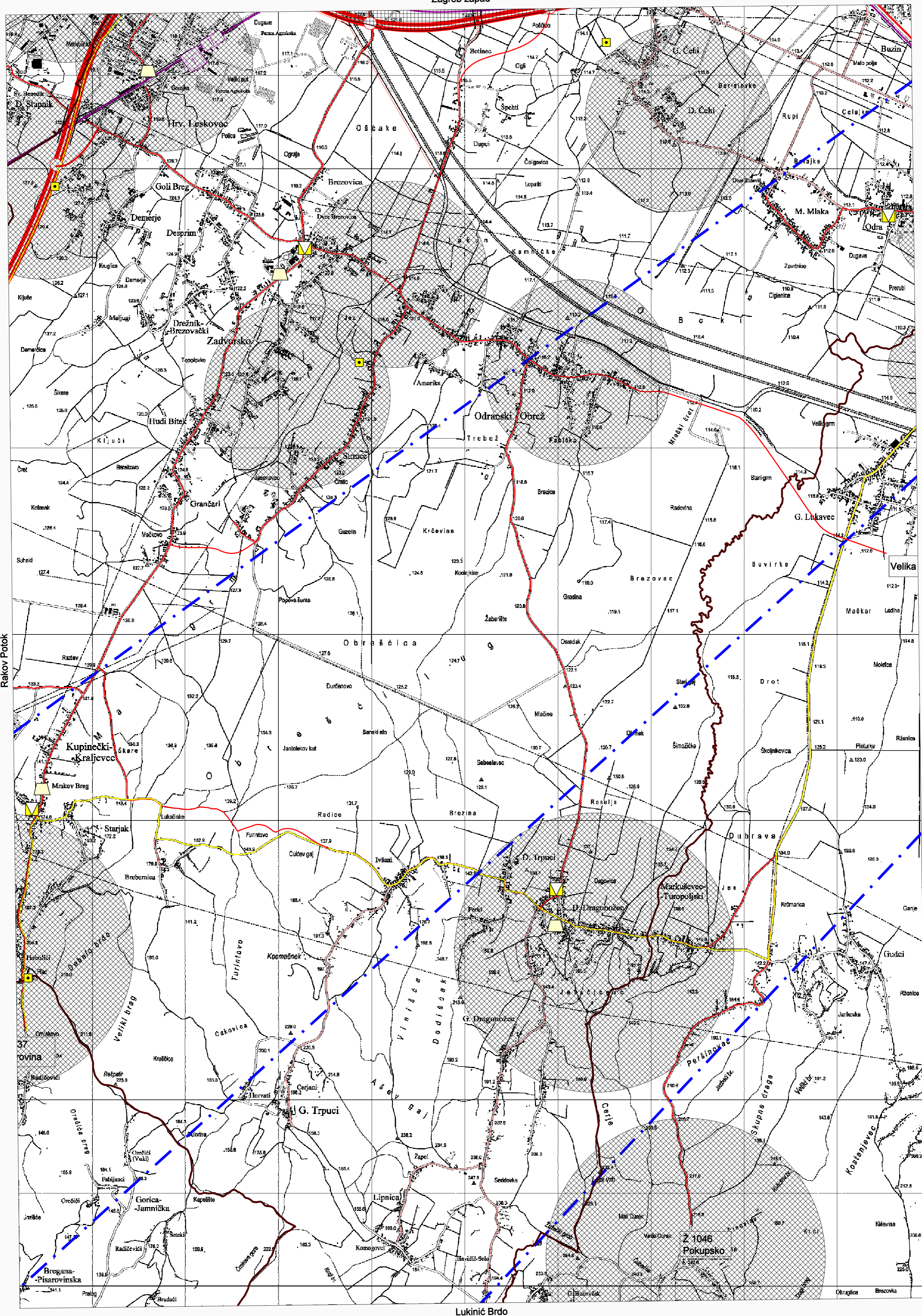
Pošta i telekomunikacije - izmjene i dopune 2012.

Zagreb zapad

Zadvorsko

320-4-2

Topografska karta 1:25000



© Gradski zavod za planiranje razvoja Grada i zaštitu okoliša Grada Zagreba
Državna geodetska uprava Republike Hrvatske
Gradski zavod za katastar i geodetske poslove Grada Zagreba

1:25 000

0 500 1000 1500 2000 2500 m

Zadvorsko
320-4-2

Grafičar: Križevički projektiranje Beogradski inženjering