

# IZMJENE I DOPUNE PROSTORNOGA PLANA GRADA ZAGREBA






2.B.






## INFRASTRUKTURNI SUSTAVI I MREŽE







Vodnogospodarski sustav  
Obrada, skladištenje i odlaganje otpada - izmjene i dopune 2012.

### TUMAČ PLANSKOG ZNAKOVLJA









#### I. VODNOGOSPODARSKI SUSTAV

- KORIŠTENJE VODA**
-  vodozahvat / vodocrpilište
  -  vodosprema
  -  uređaj za pročišćavanje pitke vode
  -  crpna stanica
  -  magistralni vodoopskrbni cjevovod




- ODVODNJA OTPADNIH VODA**
-  uređaj za pročišćavanje
  -  ispušt
  -  crpna stanica
  -  glavni odvodni kanal (kolektor)
  -  mogući koridori kanala

- UREĐENJE VODOTOKA I VODA**
-  retencija za obranu od poplava
  -  nasip (obaloutvrde)
  -  kanal (odteretni, lateralni)
  -  brana
  -  vode i vodno dobro
  -  vodotoci i kanali

#### II. OBRADA, SKLADIŠTENJE I ODLAGANJE OTPADA

-  postrojenje za termičku obradu otpada
-  Građevina za obradu i odlaganje ostalog opasnog otpada - u istraživanju
-  Građevina za skladištenje opasnog otpada - u istraživanju
-  Sabirno mjesto opasnog otpada - u istraživanju
-  Građevina za biološku i termičku obradu otpada - u istraživanju
-  Građevina za obradu neopasnog tehnološkog otpada - u istraživanju
-  Odlagalište otpada  
komunalni otpad - OK, inertni otpad - OI
-  Odlagalište otpada  
komunalni otpad - OK - u istraživanju, inertni otpad - OI - u istraživanju

#### III. GRANICE

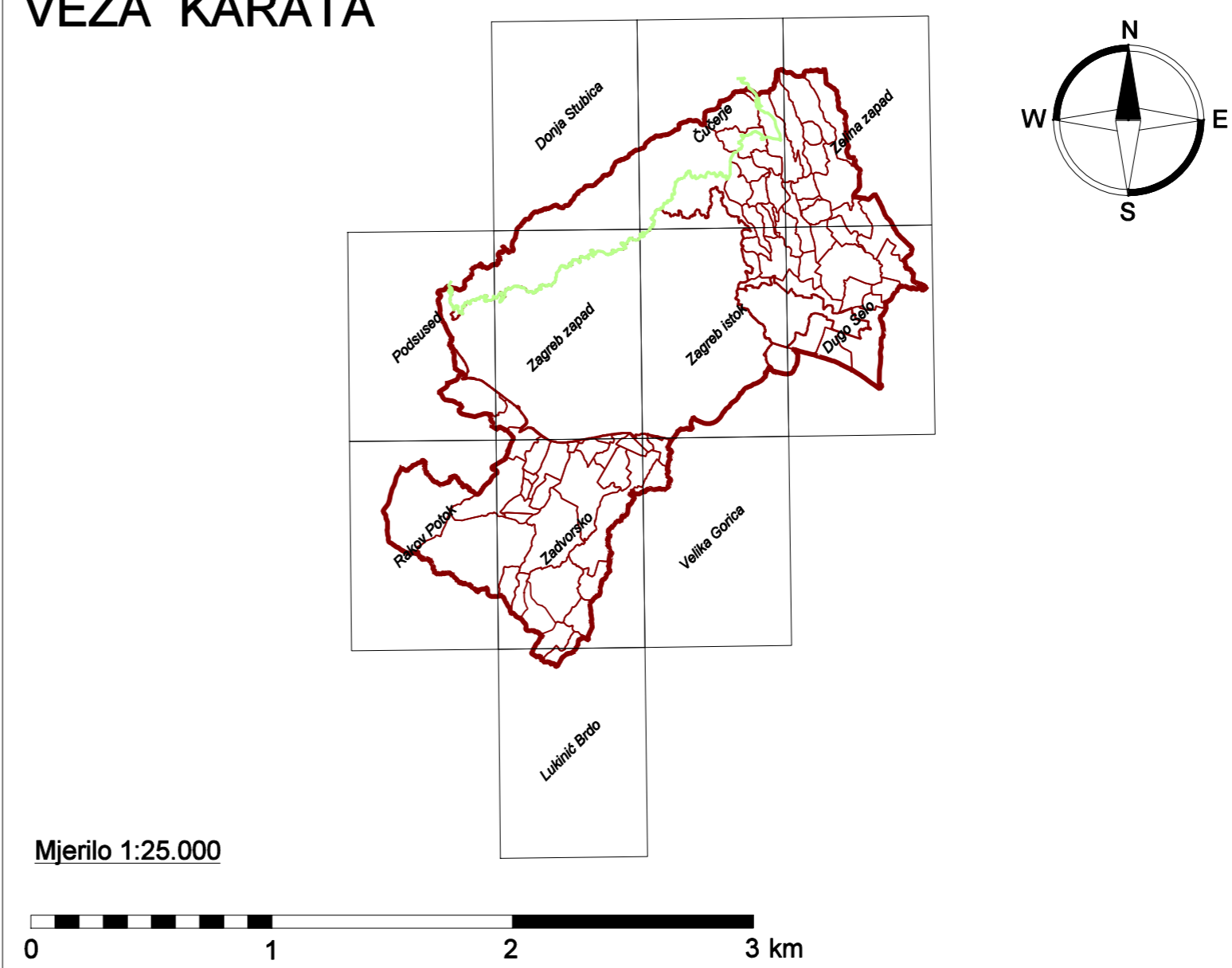
-  granica Grada Zagreba
-  granice građevinskih područja grada Zagreba i Sesveta = granice generalnih urbanističkih planova Zagreba i Sesveta
-  granica Parka prirode Medvednica = granica izrade PPPPO Medvednica

#### Napomena

**PODRUČJE GRAĐEVINSKIH PODRUČJA GRADA ZAGREBA I SESVETA = GRANICE IZRADE GENERALNIH URBANISTIČKIH PLANOVA ZAGREBA I SESVETA - USMJERENJA IZ PPGZ-a**

/detajnije razgraničenje namjene prostora unutar građevinskih područja grada Zagreba i Sesveta te uvjeti gradnje određuju se generalnim urbanističkim planovima Zagreba i Sesveta/

### VEZA KARATA



### GRAD ZAGREB

Naziv prostornog plana: <b>PROSTORNI PLAN GRADA ZAGREBA - IZMJENE I DOPUNE 2012.</b> PRIJEDLOG PLANA ZA PONOVNU JAVNU RASPRAVU	
INFRASTRUKTURNI SUSTAVI I MREŽE Vodnogospodarski sustav Obrada, skladištenje i odlaganje otpada	
Broj kartografskog prikaza: <b>2.B.</b>	Mjerilo kartografskog prikaza: <b>1:25.000</b>
Odluka Gradske skupštine Grada Zagreba o izradi Izmjena i dopuna Prostornog plana Grada Zagreba (Službeni glasnik Grada Zagreba br. 17/10 i 15/12)	Odluka Gradske skupštine Grada Zagreba o donošenju Izmjena i dopuna Prostornog plana Grada Zagreba (Službeni glasnik Grada Zagreba br. ...)
Javna rasprava objavljena je: 20. travnja 2011. Ponovna javna rasprava objavljena je:	Javni uvid održan je od 2. svibnja do 16. svibnja 2011. Ponovni javni uvid održan je od do
Nositelj izrade: <b>Gradski ured za prostorno uređenje, izgradnju Grada, graditeljstvo, komunalne poslove i promet</b> Trg Stjepana Radića 1, Zagreb	
Pečat Gradskog ureda za prostorno uređenje, izgradnju Grada, graditeljstvo, komunalne poslove i promet  M.P.	Pročelnik Gradskog ureda za prostorno uređenje, izgradnju Grada, graditeljstvo, komunalne poslove i promet  Davor Jelavić, dipl. oec. Odgovorna osoba za provođenje javne rasprave:  Marijana Sironić, dipl. ing. arh.
Suglasnost na Plan: Broj suglasnosti KLASA: datum:	
Izradio: <b>Zavod za prostorno uređenje Grada Zagreba</b> Republike Austrije 18, Zagreb	
Pečat pravne osobe koja je izradila Plan:  M.P.	odgovorna osoba izrađivača Plana: v.d. ravnatelj Zavoda za prostorno uređenje Grada Zagreba  Ivica Fanjek, dipl. ing. arh.
Odgovorni voditelj izrade Nacrta prijedloga Izmjene i dopune Plana: M.P. Lidija Sekol, dipl. ing. arh.	
Stručni tim u izradi Plana: 1. Mirna Bokunčić Zubac, dipl. ing. arh. 2. Marija Sironić 3. Maja Bubić, grad. arh. 4. Martina Čavunko, dipl. arh. 5. Ivica Franjek, dipl. ing. arh. 6. Boris Gregurić, dipl. ing. arh. 7. Kristina Vid-Sončić, dipl. ing. arh. 8. Mario Ljubić, dipl. ing. građ. inž.	
9. Iven Lončarić, prof. geog. i pov. 10. Dubravka - Petra Lubin, dipl. ing. arh. 11. Jasna Magdić, dipl. ing. arh. 12. Tomislav Memić 13. Vlatko Mestrovic 14. Nives Mornar, dipl. ing. arh. 15. Jasmina Nadi, dipl. ing. agr. 16. Larisa Nukić	
17. Ana Marija Rajčić, dipl. ing. arh. 18. Lidija Sekol, dipl. ing. arh. 19. Jasmina Sirovec Vanić, dipl. ing. arh. 20. Sanja Šerbec Turčić, dipl. ing. arh. 21. Sabina Šabanović, dipl. ing. arh. 22. Dubravka Širota, dipl. ing. prom. 23. Dubravka Žic, dipl. ing. arh.	
Geoinformatička obrada: Geofoto d.o.o. - Kartografski odjel	
Pečat Gradske skupštine Grada Zagreba  M.P.	Predsjednik Gradske skupštine Grada Zagreba:  Davor Bernardić, dipl. ing. ftz.
Istovjetnost ovog plana s izvornikom ovjerava:  M.P.	Pečat nadležnog tijela:  M.P.