

IZMJENE I DOPUNE PROSTORNOGA PLANA GRADA ZAGREBA

2.A.






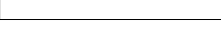
INFRASTRUKTURNI SUSTAVI I MREŽE

Energetski sustav - izmjene i dopune 2014.











TUMAČ PLANSKOG ZNAKOVLJA

I. ENERGETSKI SUSTAV




CJUVNI TRANSPORT PLINA

-  magistralni plinovod
-  visokotlačni plinovod
-  lokalni plinovod (srednji i niski tlak)
-  mjerno redukcijaska stanica
-  plinska regulacijska stanica
-  produktovod

ELEKTROENERGETIKA

-  hidroelektrana
-  termoelektrana toplana
-  rasklopno postrojenje
-  dalekovod 400kV
-  dalekovod 220kV
-  dalekovod (D,DS), kabel (K) 110kV
-  TS 400/220/110 kV
-  TS 400/110 kV
-  TS 220/110 kV
-  TS 110/35 kV

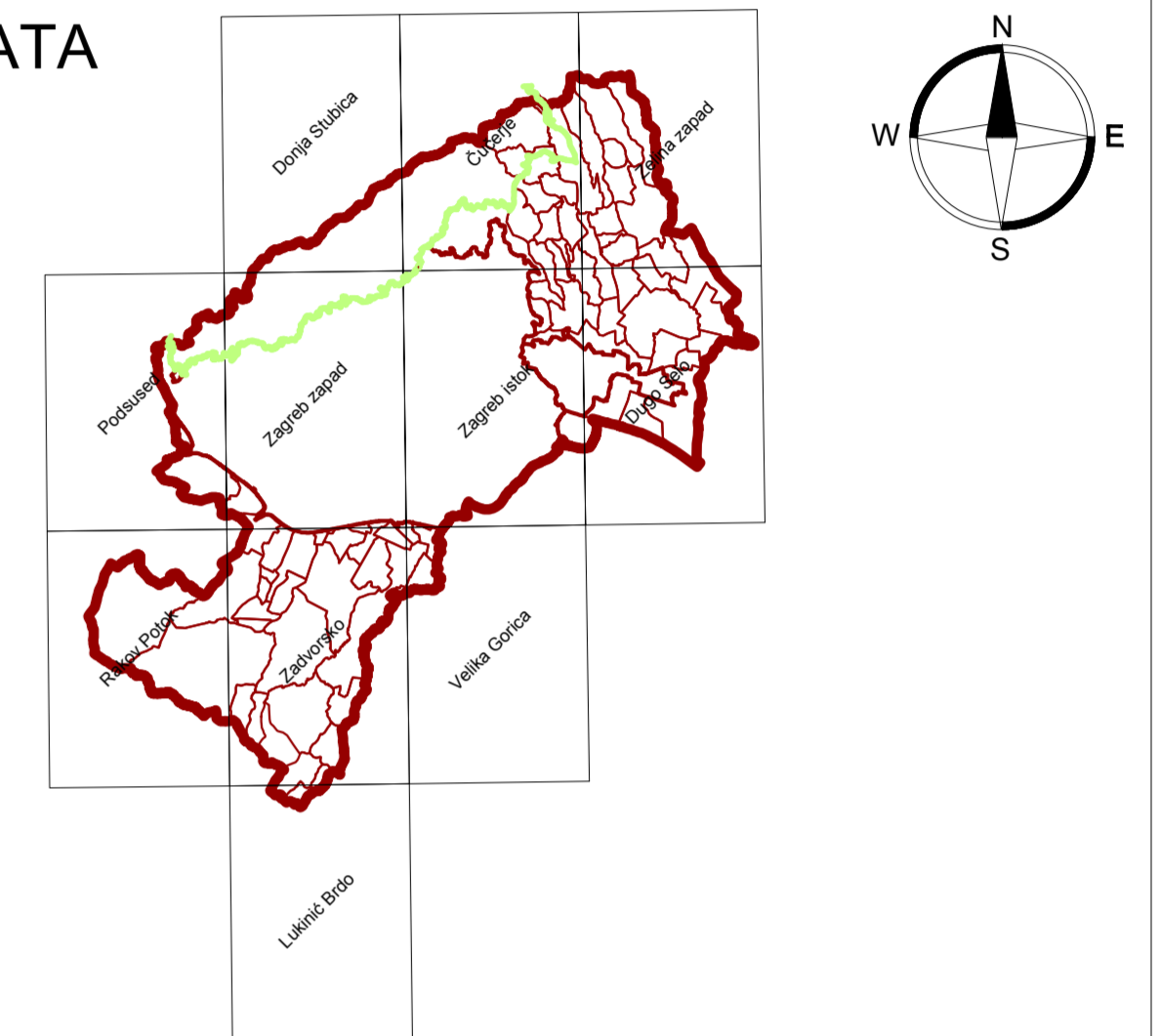
II. GRANICE

-  granica Grada Zagreba
-  granice građevinskih područja grada Zagreba i Sesveta = granice generalnih urbanističkih planova Zagreba i Sesveta
-  granica Parka prirode Medvednica = granica izrade PPPPO Medvednica

Napomena

PODRUČJE GRAĐEVINSKIH PODRUČJA GRADA ZAGREBA I SESVETA = GRANICE IZRADE GENERALNIH URBANISTIČKIH PLANOVA ZAGREBA I SESVETA - USMJERENJA IZ PPOZ-a
/ detaljnije razgraničenje namjene prostora unutar građevinskih područja grada Zagreba i Sesveta te uvjeti gradnje određuju se generalnim urbanističkim planovima Zagreba i Sesveta /

VEZA KARATA



Mjerilo 1:25.000

0 1 2 3 km

GRAD ZAGREB

Naziv prostornog plana: PROSTORNI PLAN GRADA ZAGREBA - IZMJENE I DOPUNE 2014. KONAČNI PRIJEDLOG PLANA	
INFRASTRUKTURNI SUSTAVI I MREŽE Energetski sustav	
Broj kartografskog prikaza: 2.A.	Mjerilo kartografskog prikaza: 1:25.000
Odluka Gradске skupštine Grada Zagreba o izradi Izmjena i dopuna Prostornog plana Grada Zagreba (Službeni glasnik Grada Zagreba br. 17/10 i 5/12)	Odluka Gradске skupštine Grada Zagreba o donošenju Izmjena i dopuna Prostornog plana Grada Zagreba (Službeni glasnik Grada Zagreba br. ___/___)
Javna rasprava objavljena je: 20. travnja 2011. Ponovna javna rasprava objavljena je: 13. srpnja 2012. Ponovna javna rasprava objavljena je: 3. srpnja 2014.	Javni uvid održan je od 2. svibnja do 16. svibnja 2011. Ponovni javni uvid održan je od 23. srpnja 2012. do 6. kolovoza 2012. Ponovni javni uvid održan je od 14. srpnja 2014. do 21. srpnja 2014.
Nositelj izrade: Gradski ured za prostorno uređenje, izgradnju Grada, graditeljstvo, komunalne poslove i promet Trg Stjepana Radića 1, Zagreb	
Pečat Gradskog ureda za prostorno uređenje, izgradnju Grada, graditeljstvo, komunalne poslove i promet M.P.	Pročelnik Gradskog ureda za prostorno uređenje, izgradnju Grada, graditeljstvo, komunalne poslove i promet mr. sc. Dinko Bilić, dipl. oec. Odgovorna osoba za provođenje javne rasprave: Marijana Širočić, dipl. ing. arh.
Suglasnost na Plan: Broj suglasnosti KLASA: _____ datum: _____	
Izradio: Zavod za prostorno uređenje Grada Zagreba Republike Austrije 18, Zagreb	
Pečat pravne osobe koja je izradila Plan: M.P.	odgovorna osoba izrađivača Plana: ravnatelj Zavoda za prostorno uređenje Grada Zagreba Ivica Fanjek, dipl. ing. arh.
Odgovorni voditelj izrade Nacrta prijedloga izmjene i dopune Plana: M.P. Sanja Šerbetić Tunjić, dipl. ing. arh.	
Svrhu i smislu izradi Plana: 1. Dinko Bilić, dipl. oec. arh. 2. Miroslav Zubac, dipl. ing. arh. 3. Miroslav Zubac, dipl. ing. arh. 4. Miroslav Zubac, dipl. ing. arh. 5. Miroslav Zubac, dipl. ing. arh. 6. Miroslav Zubac, dipl. ing. arh. 7. Miroslav Zubac, dipl. ing. arh. 8. Miroslav Zubac, dipl. ing. arh. 9. Miroslav Zubac, dipl. ing. arh. 10. Miroslav Zubac, dipl. ing. arh. 11. Miroslav Zubac, dipl. ing. arh. 12. Miroslav Zubac, dipl. ing. arh. 13. Miroslav Zubac, dipl. ing. arh. 14. Miroslav Zubac, dipl. ing. arh. 15. Miroslav Zubac, dipl. ing. arh. 16. Miroslav Zubac, dipl. ing. arh. 17. Miroslav Zubac, dipl. ing. arh. 18. Lariša Nakić 19. Ana Marija Rajčić, dipl. ing. arh. 20. Lada Štepec, dipl. ing. arh. 21. Jasmina Širočić, dipl. ing. arh. 22. Sanja Šerbetić Tunjić, dipl. ing. arh. 23. Sabina Šabanić, dipl. ing. arh. 24. Dubravka Štanić, dipl. ing. arh. 25. Dubravka Žic, dipl. ing. arh.	
Geoinformatička obrada: Geofoto d.o.o. - Kartografski odjel	
Pečat Gradске skupštine Grada Zagreba M.P.	Predsjednik Gradске skupštine Grada Zagreba: Darinko Kosor
Istovjetnost ovog plana s izvornikom ovjerava: Pečat nadležnog tijela: M.P.	