

IZMJENE I DOPUNE PROSTORNOGA PLANA GRADA ZAGREBA

3.A.






UVJETI KORIŠTENJA I ZAŠTITE PROSTORA

Uvjeti korištenja - izmjene i dopune 2014.

TUMAČ PLANSKOG ZNAKOVLJA






I. ZAŠTITA PRIRODE

A. ZAŠTIĆENE PRIRODNE VRIJEDNOSTI

-  park prirode Medvednica
-  posebni rezervat (ŠV-šumske vegetacije)
-  spomenik prirode
-  značajni krajobraz
-  spomenik parkovne arhitekture
-  područja ekološke mreže
1. Medvednica, 2. Potok Dolje, 3. Vejalnica i Krč

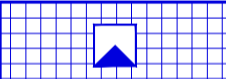

DRUGI VRIJEDNI DIJELOVI PRIRODE - KRAJOBRAZNE VRIJEDNOSTI

DIJELOVI PRIRODE KOJI SE ŠTITE PLANOM



-  vrijedni rezervati (VRS - šumske vegetacije, VRB - botanički)
-  vrijedne gradske park šume
-  vrijedni krajolik
-  pojedinačni objekt prirode
-  vrijedni parkovi, vrtovi i drvoredi

II. KULTURNA DOBRA


ARHEOLOŠKA BAŠTINA

-  arheološko područje
-  arheološki pojedinačni lokalitet

POVIJESNA GRADITELJSKA CJELINA

-  gradska naselja
-  seoska naselja

POVIJESNI SKLOP I GRAĐEVINA




-  graditeljski sklop
-  memorijalno i povijesno područje

ETNOLOŠKA BAŠTINA

-  etnološko područje

PRIJEDLOG REVIZIJE PROSTORNIH MEĐA KULTURNOG DOBRA

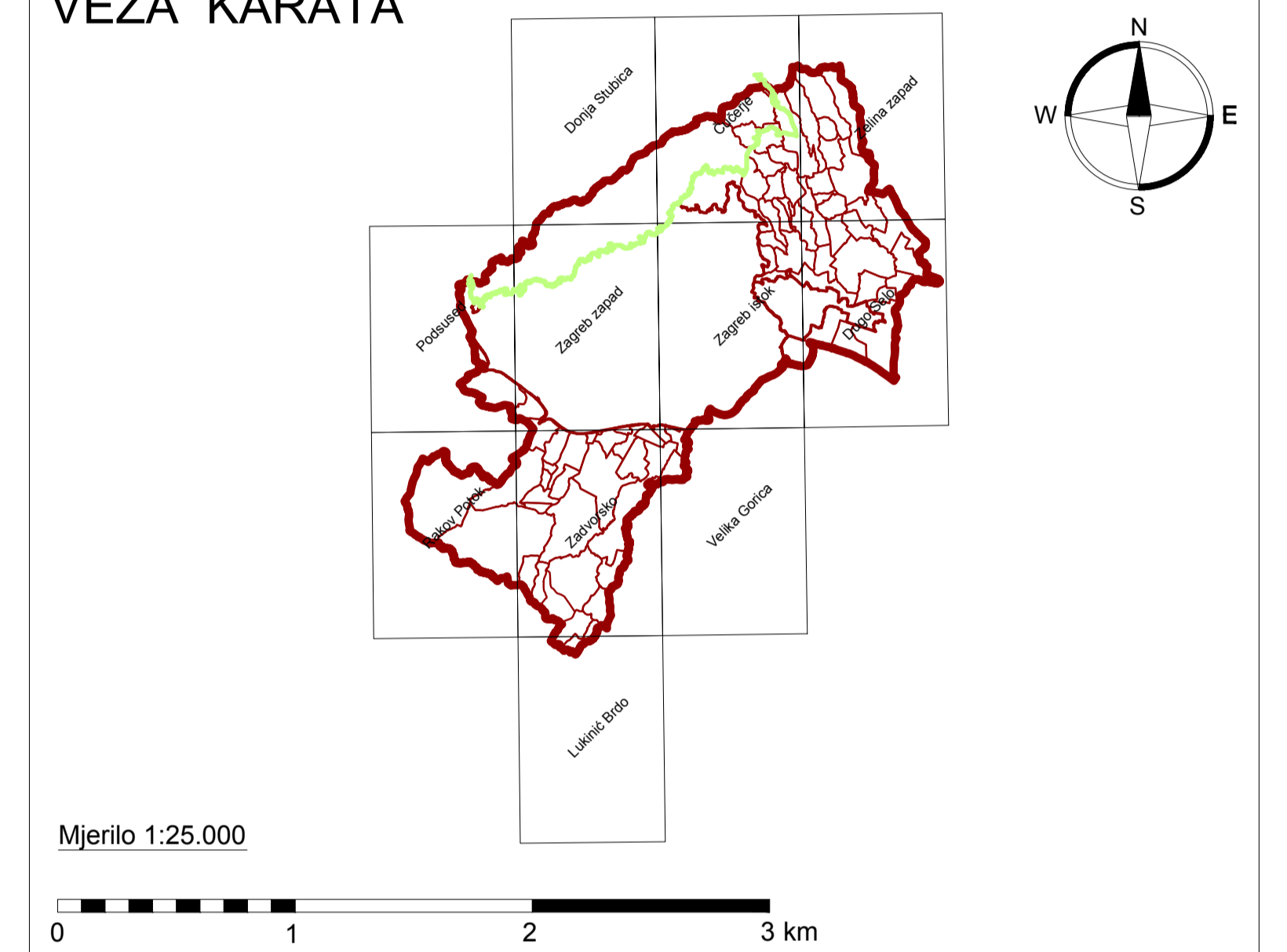
III. GRANICE

-  granica Grada Zagreba
-  granice građevinskih područja grada Zagreba i Sesveta = granice generalnih urbanističkih planova Zagreba i Sesveta
-  granica Parka prirode Medvednica = granica izrade PPPPO Medvednica

PODRUČJE GRAĐEVINSKIH PODRUČJA GRADA ZAGREBA I SESVETA = GRANICE IZRADE GENERALNIH URBANISTIČKIH PLANOVA ZAGREBA I SESVETA - USMJERENJA IZ PPGZ-a

/ detaljnije razgraničenje namjene prostora unutar građevinskih područja grada Zagreba i Sesveta te uvjeti gradnje određuju se generalnim urbanističkim planovima Zagreba i Sesveta /

VEZA KARATA



GRAD ZAGREB

Naziv prostornog plana:
PROSTORNI PLAN GRADA ZAGREBA - IZMJENE I DOPUNE 2014.

UVJETI KORIŠTENJA I ZAŠTITE PROSTORA
Uvjeti korištenja

Broj kartografskog prikaza: 3.A.	Mjerilo kartografskog prikaza: 1:25.000
Odluka o izradi izmjena i dopuna Prostornog plana Grada Zagreba (Službeni glasnik Grada Zagreba 17/10 i 5/12)	Odluka o izmjenama i dopunama Odluke o donošenju Prostornog plana Grada Zagreba (Službeni glasnik Grada Zagreba 21/14)
Javna rasprava objavljena je: 20. travnja 2011. Ponovna javna rasprava objavljena je: 13. srpnja 2012. Ponovna javna rasprava objavljena je: 3. srpnja 2014.	Javni uvid održan je od 2. svibnja do 16. svibnja 2011. Ponovni javni uvid održan je od 23. srpnja 2012. do 6. kolovoza 2012. Ponovni javni uvid održan je od 14. srpnja 2014. do 21. srpnja 2014.
Nositelj izrade: Gradski ured za prostorno uređenje, izgradnju Grada, graditeljstvo, komunalne poslove i promet Trg Stjepana Radića 1, Zagreb	
Pečat Gradskog ureda za prostorno uređenje, izgradnju Grada, graditeljstvo, komunalne poslove i promet	Pečatnik Gradskog ureda za prostorno uređenje, izgradnju Grada, graditeljstvo, komunalne poslove i promet mr. sc. Dinko Bilić, dipl. oec. Odgovorna osoba za provođenje javne rasprave: Marijana Širočić, dipl. ing. arh.
Suglasnost na Plan: Ministarstvo graditeljstva i prostornog uređenja Broj suglasnosti: KLASA: 350-02/14-11-34, URBROJ: 531-05-14-2	Datum: 24. rujna 2014.
Izdadio: Zavod za prostorno uređenje Grada Zagreba Republike Austrije 18, Zagreb	
Pečat pravne osobe koja je izradila Plan:	odgovorna osoba izrađivača Plana: ravnatelj Zavoda za prostorno uređenje Grada Zagreba Ivica Fanjek, dipl. ing. arh.
M.P.	M.P.
Odgovorni voditelj izrade izmjena i dopuna Plana: M.P.	Sanja Šerbetić Turjčić, dipl. ing. arh.
Stručni tim u izradi Plana: 1. Dragica Barišić, dipl. ing. arh. 2. Miroslav Zelen, dipl. ing. arh. 3. Mirela Bikić, dipl. ing. arh. 4. Maja Barišić, grad. inž. 5. Miroslav Čarović, dipl. inž. 6. Ivica Fanjek, dipl. ing. arh. 7. Boris Gregarić, dipl. ing. arh. 8. Katarina Kisi-Srbinović, dipl. ing. arh.	9. Mario Livičan, dipl. ing. inž. arh. 10. Ivica Lovrenčić, grad. inž. i gov. 11. Dubravka - Petra Lučan, dipl. ing. arh. 12. Jasna Mapić, dipl. ing. arh. 13. Tomislav Mandić 14. Vilma Marinković 15. Nives Moras, dipl. ing. arh. 16. Jasmina Nedić, dipl. ing. arh. 17. Vladimir Ninić, dipl. ing. arh.
18. Larkisa Nakić 19. Ana Marija Radić, dipl. ing. arh. 20. Lidija Sekul, dipl. ing. arh. 21. Jasmina Širočić Vardić, dipl. ing. arh. 22. Sanja Šerbetić Turjčić, dipl. ing. arh. 23. Sabina Šušteršič, dipl. ing. arh. 24. Dubravka Štork, dipl. ing. arh. 25. Dubravka Žic, dipl. ing. arh.	
Geoinformatička obrada: Geofoto d.o.o. - Kartografski odjel	
Pečat Gradske skupštine Grada Zagreba M.P.	Predsjednik Gradske skupštine Grada Zagreba: Dario Kosić
Istovjetnost ovog plana s izvornikom ojerava:	Pečat nadležnog tijela: M.P.