GENERALNI URBANISTIČKI PLAN SESVETA - IZMJENE I DOPUNE 2015.

1. KORIŠTENJE I NAMJENA PROSTORA

DUGO SELO - 21

5K22-21

DUGO SELO - 11

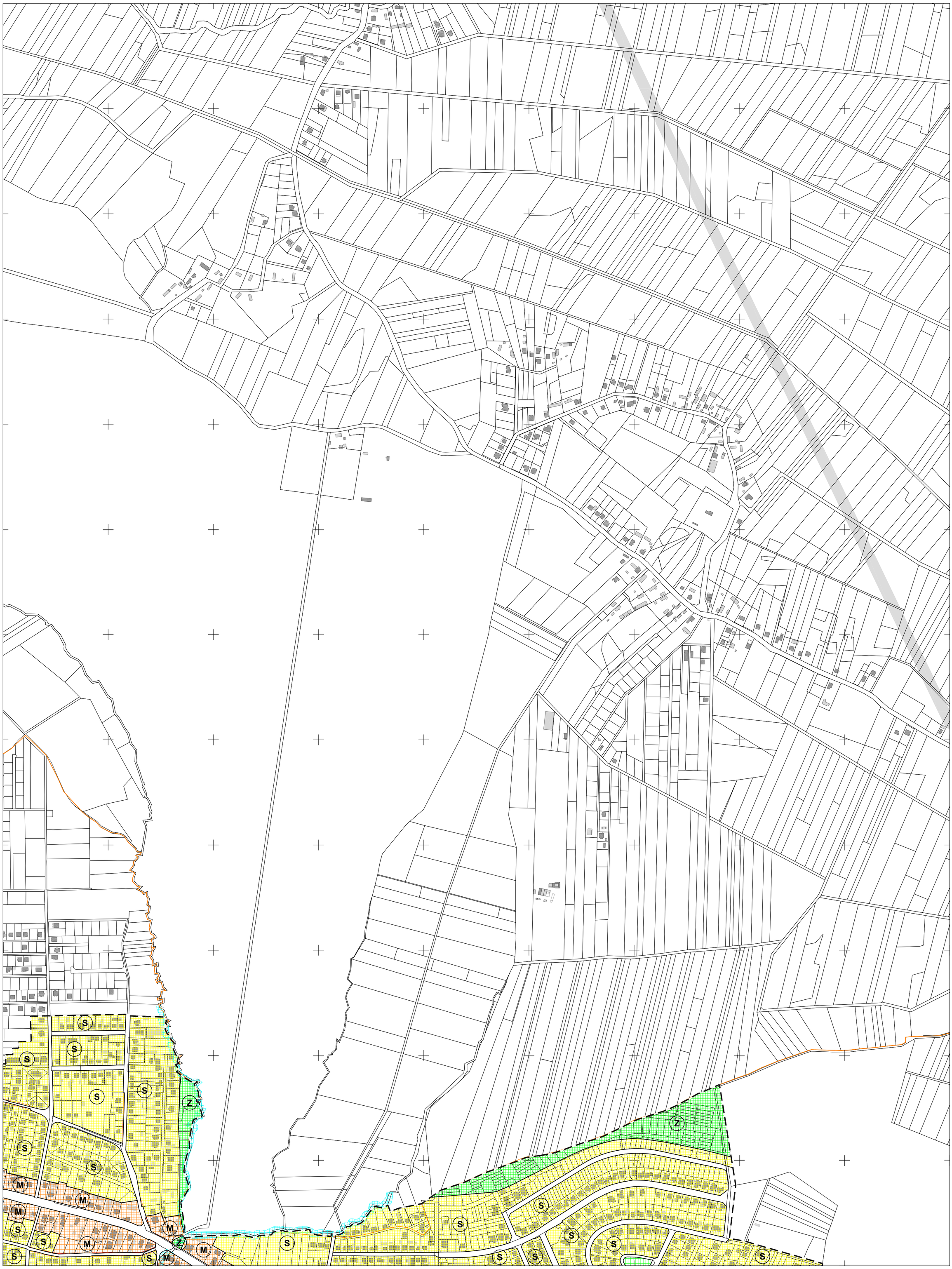

DUGO SELO - 31

Izradba: Gradski ured za katastar i geodetske poslove Grada Zagreba
prosinac 2013.

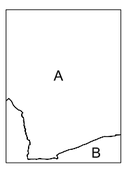

KATASTARSKE OPĆINE:

A - Šašinovec
B - Sesvetski Kraljevec

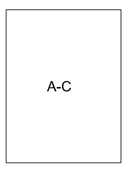

IZMJERA:

A - tahimetrija, ortogonal
B - fotogrametrija
C - komasacija
D - grafička

100 0 100 200 300 400 500m

MJERILO 1:5000

DUGO SELO - 21

GENERALNI URBANISTIČKI PLAN SESVETA - IZMJENE I DOPUNE 2015.

1. KORIŠTENJE I NAMJENA PROSTORA

DUGO SELO - 31

5K22-31

5 076 000

DUGO SELO - 21

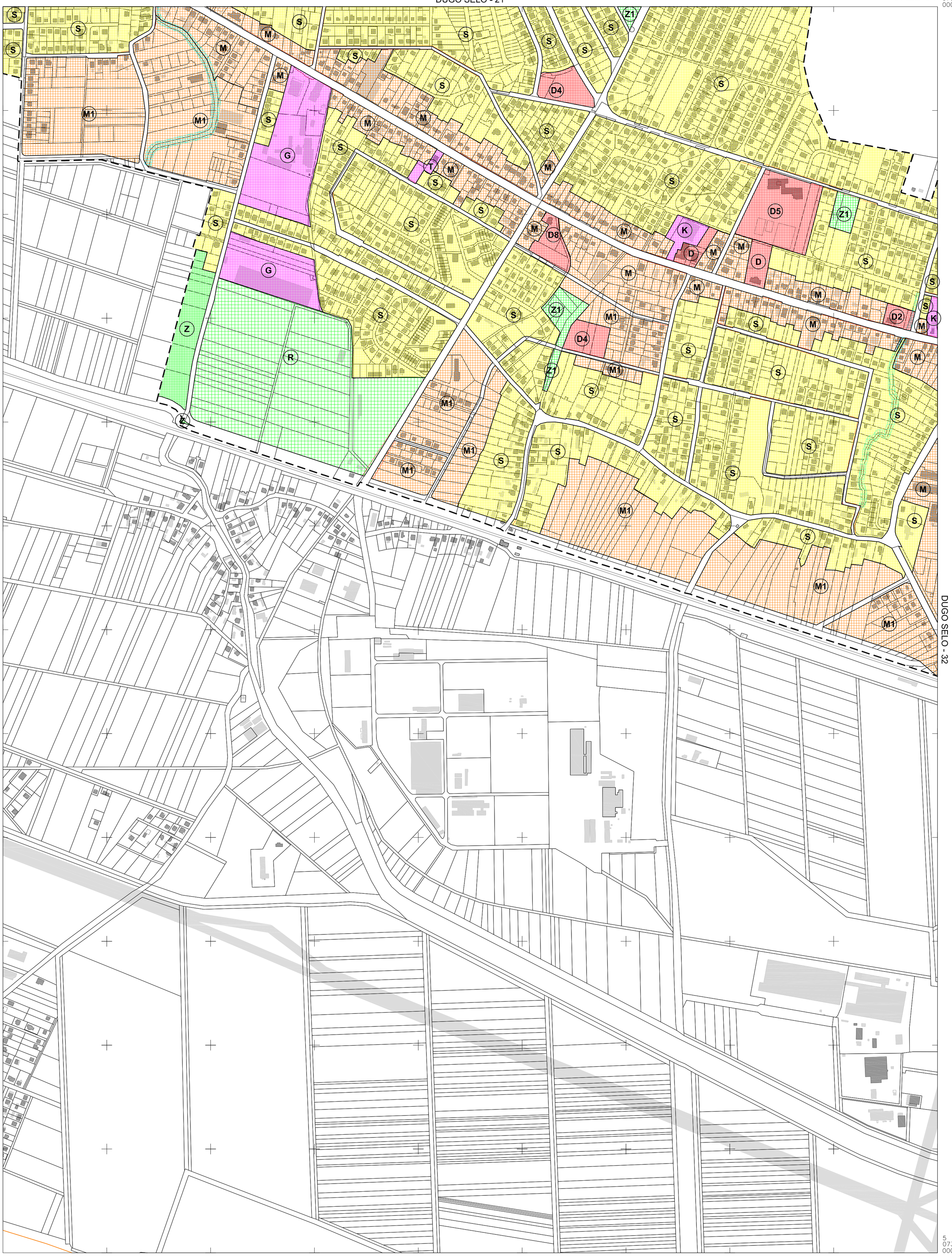

ZAGREB - 40

DUGO SELO - 32

5 590 000

DUGO SELO - 41

5 073 000

5 592 250

Izradba: Gradski ured za katastar i geodetske poslove Grada Zagreba
prosinac 2013.

A

KATASTARSKE OPĆINE:

A - Sesvetski Kraljevec

A-C

IZMJERA:

A - tahimetrija, ortogonal
B - fotogrametrija
C - komasacija
D - grafička

100 0 100 200 300 400 500m

MJERILO 1:5000

DUGO SELO - 31

GENERALNI URBANISTIČKI PLAN SESVETA - IZMJENE I DOPUNE 2015.

1. KORIŠTENJE I NAMJENA PROSTORA

DUGO SELO - 32

5K22-32

DUGO SELO - 22

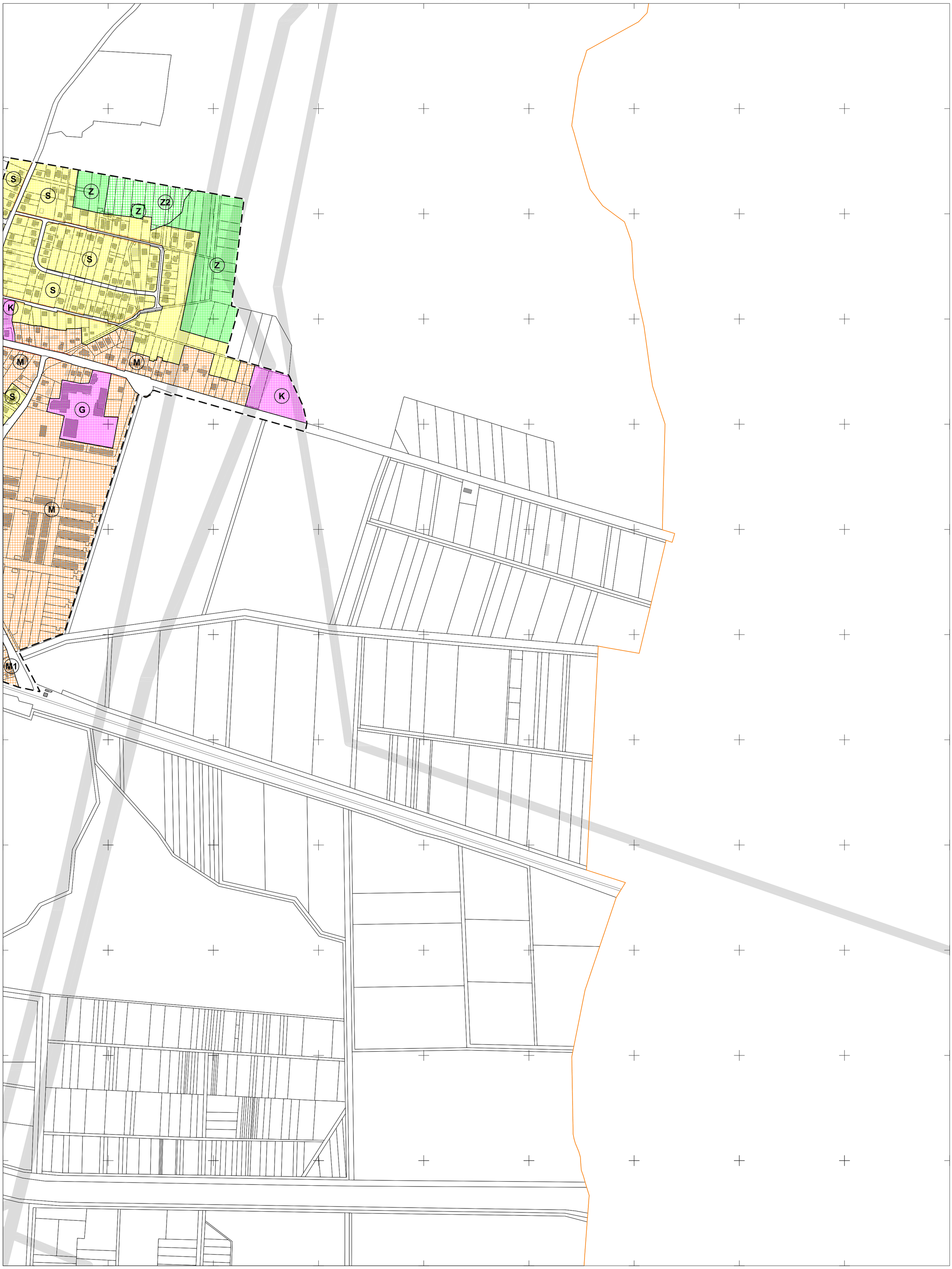

DUGO SELO - 31

DUGO SELO - 42

Izradba: Gradski ured za katastar i geodetske poslove Grada Zagreba
prosinac 2013.

A

KATASTARSKE OPĆINE:

A - Sesvetski Kraljevec

A-C

IZMJERA:

A - tahimetrija, ortogonal
B - fotogrametrija
C - komasacija
D - grafička

100 0 100 200 300 400 500m

MJERILO 1:5000

DUGO SELO - 32

GENERALNI URBANISTIČKI PLAN SESVETA - IZMJENE I DOPUNE 2015.

1. KORIŠTENJE I NAMJENA PROSTORA

ZAGREB - 28

5J22-28

5 079 000

ZAGREB - 18

ZAGREB - 27

ZAGREB - 29

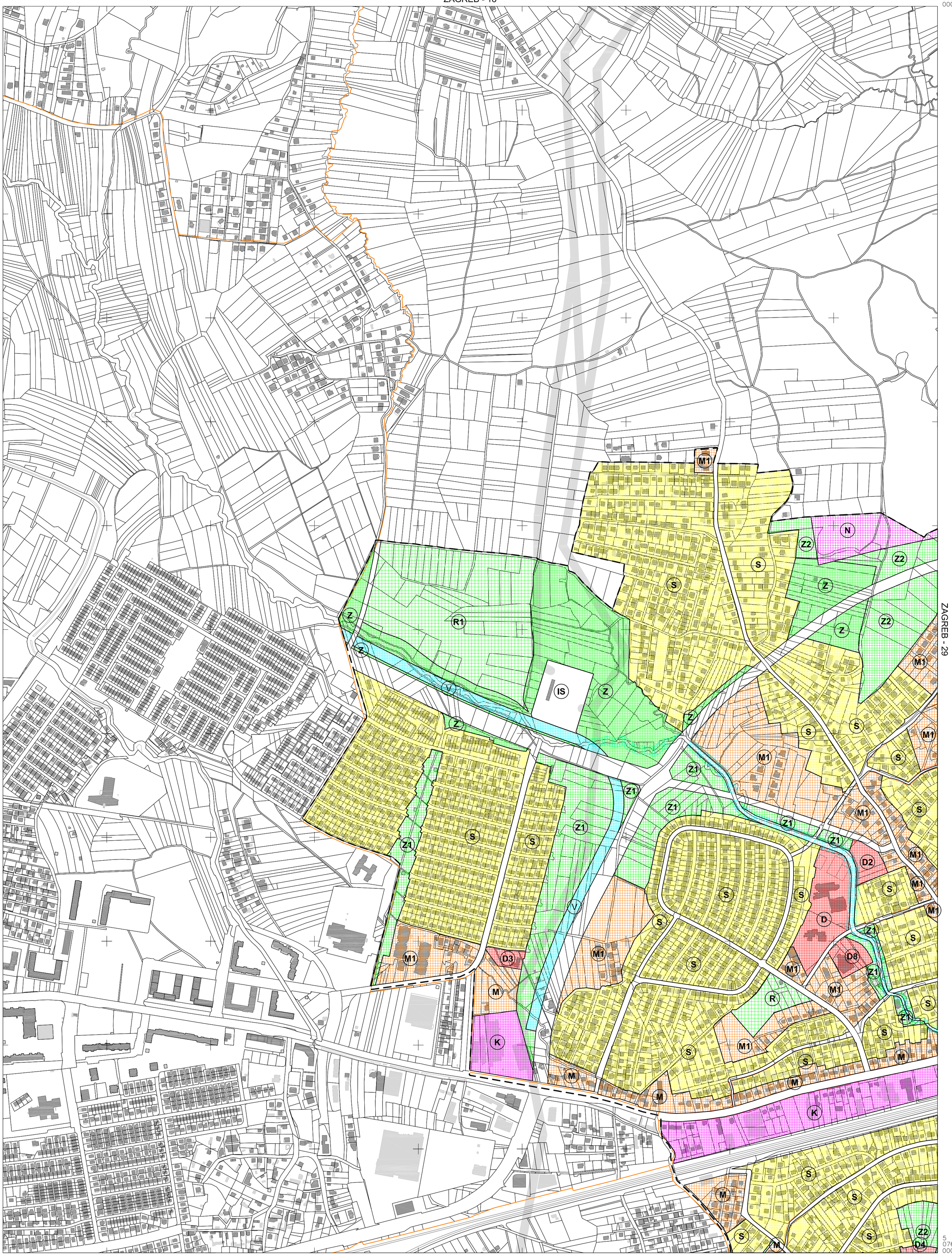

5 583 250

ZAGREB - 38

5 076 000

5 585 500

Izradba: Gradski ured za katastar i geodetske poslove Grada Zagreba
prosinac 2013.

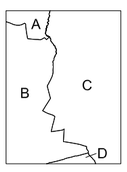

KATASTARSKE OPĆINE:

A - Granešina
B - Dubrava
C - Sesvete
D - Resnik

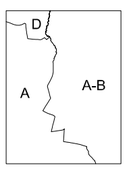

IZMJERA:

A - tahimetrija, ortogonal
B - fotogrametrija
C - komasacija
D - grafička

100 0 100 200 300 400 500m

MJERILO 1:5000

ZAGREB - 28

GENERALNI URBANISTIČKI PLAN SESVETA - IZMJENE I DOPUNE 2015.

1. KORIŠTENJE I NAMJENA PROSTORA

ZAGREB - 29

5J22-29

ZAGREB - 19

ZAGREB - 28

ZAGREB - 30

ZAGREB - 39

5 079 000

5 076 000

5 585 500

5 587 750

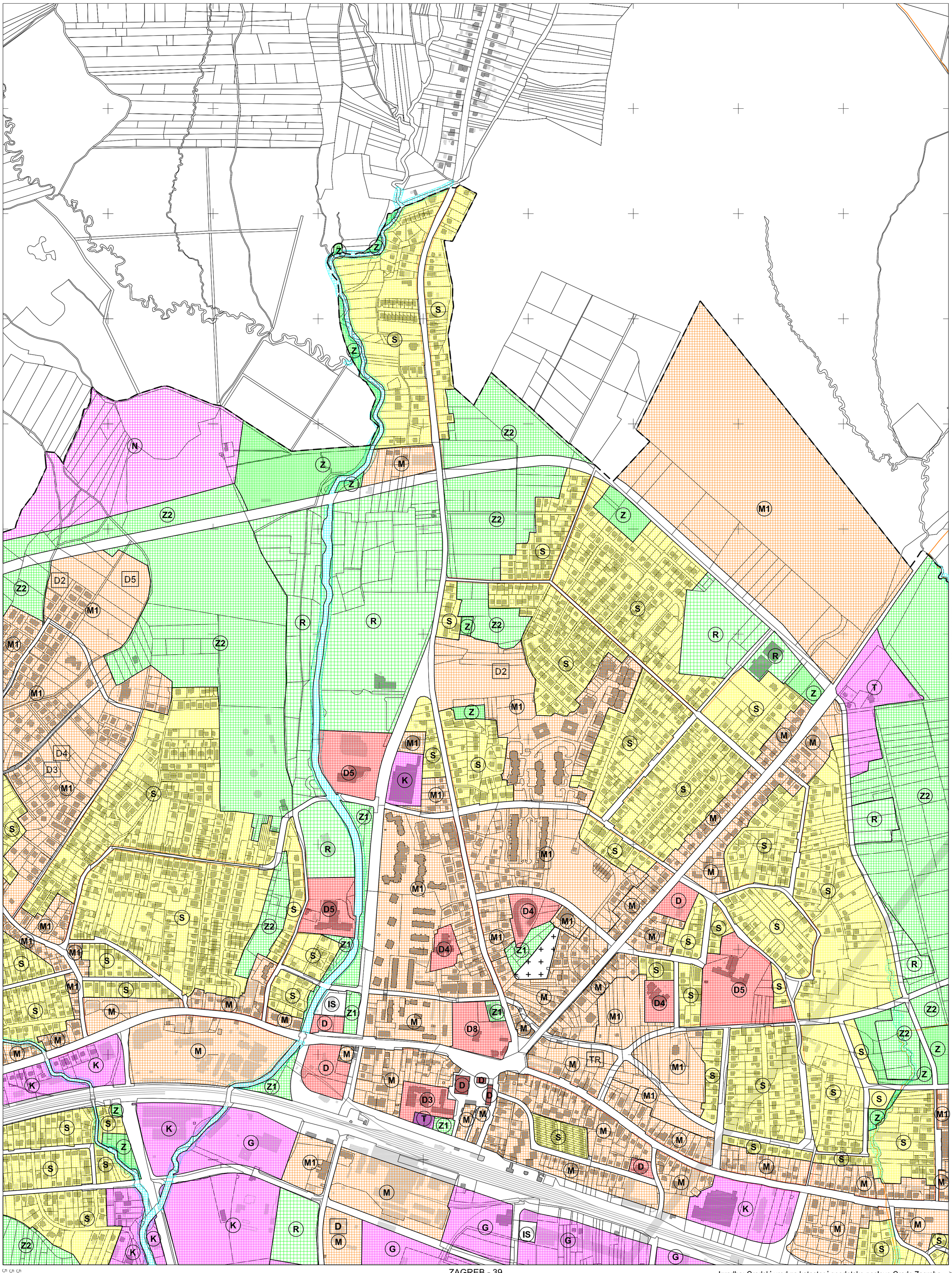

KATASTARSKE OPĆINE:

A - Sevete
B - Durdekovec
B - Sesvetski Kraljevec

IZMJERA:

A - tahimetrija, ortogonal
B - fotogrametrija
C - komasacija
D - grafička

100 0 100 200 300 400 500m

MJERILO 1:5000

Izradba: Gradski ured za katastar i geodetske poslove Grada Zagreba
prosinac 2013.

ZAGREB - 29

GENERALNI URBANISTIČKI PLAN SESVETA - IZMJENE I DOPUNE 2015.

1. KORIŠTENJE I NAMJENA PROSTORA

ZAGREB - 30

5J22-30

ZAGREB - 20

ZAGREB - 29

DUGO SELO - 21

ZAGREB - 40

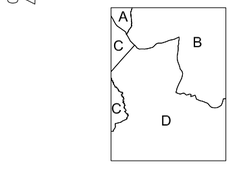

KATASTARSKE OPĆINE:

A - Durdekovec
B - Šašinovec
C - Sesvete
D - Sesvetski Kraljevec

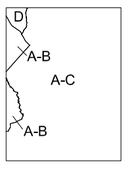

IZMJERA:

A - tahimetrija, ortogonal
B - fotogrametrija
C - komasacija
D - grafička

100 0 100 200 300 400 500m

MJERILO 1:5000

Izradba: Gradski ured za katastar i geodetske poslove Grada Zagreba
prosinac 2013.

ZAGREB - 30

GENERALNI URBANISTIČKI PLAN SESVETA - IZMJENE I DOPUNE 2015.

1. KORIŠTENJE I NAMJENA PROSTORA

ZAGREB - 38

5J22-38

ZAGREB - 28

ZAGREB - 37

ZAGREB - 39

ZAGREB - 48

Izradba: Gradski ured za katastar i geodetske poslove Grada Zagreba
prosinac 2013.

KATASTARSKE OPĆINE:

A - Dubrava
B - Sesvete
C - Resnik
D - Žitnjak

IZMJERA:

A - tahimetrija, ortogonal
B - fotogrametrija
C - komasacija
D - grafička

100 0 100 200 300 400 500m

MJERILO 1:5000

ZAGREB - 38

GENERALNI URBANISTIČKI PLAN SESVETA - IZMJENE I DOPUNE 2015.

1. KORIŠTENJE I NAMJENA PROSTORA

ZAGREB - 39

5J22-39

ZAGREB - 29

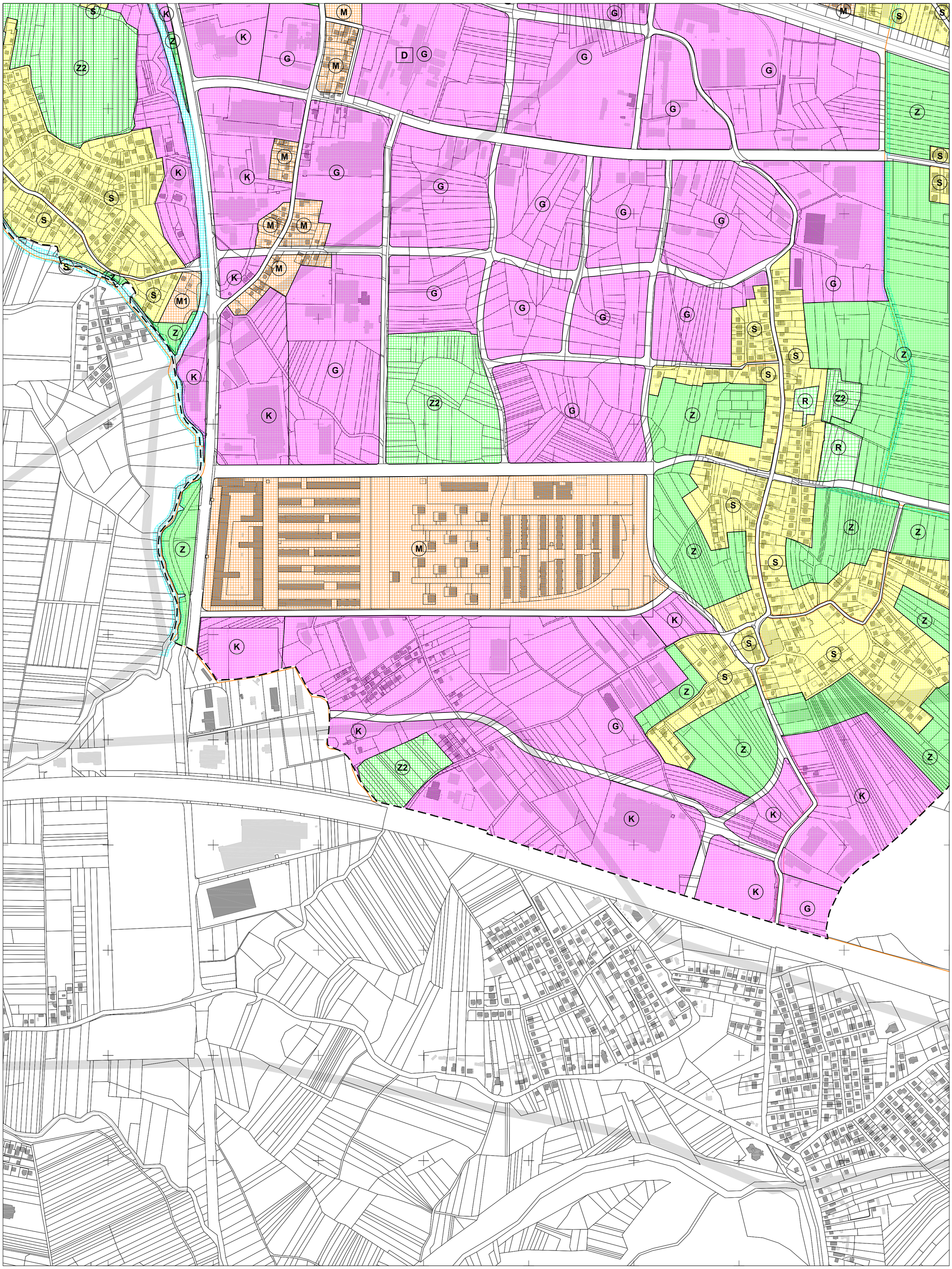

KATASTARSKE OPĆINE:

A - Sesvete
B - Sesvetski Kraljevec
C - Resnik

IZMJERA:

A - tahimetrija, ortogonal
B - fotogrametrija
C - komasacija
D - grafička

100 0 100 200 300 400 500m

MJERILO 1:5000

Izradba: Gradski ured za katastar i geodetske poslove Grada Zagreba
prosinac 2013.

ZAGREB - 39

GENERALNI URBANISTIČKI PLAN SESVETA - IZMJENE I DOPUNE 2015.

1. KORIŠTENJE I NAMJENA PROSTORA

ZAGREB - 40

5J22-40

ZAGREB - 30

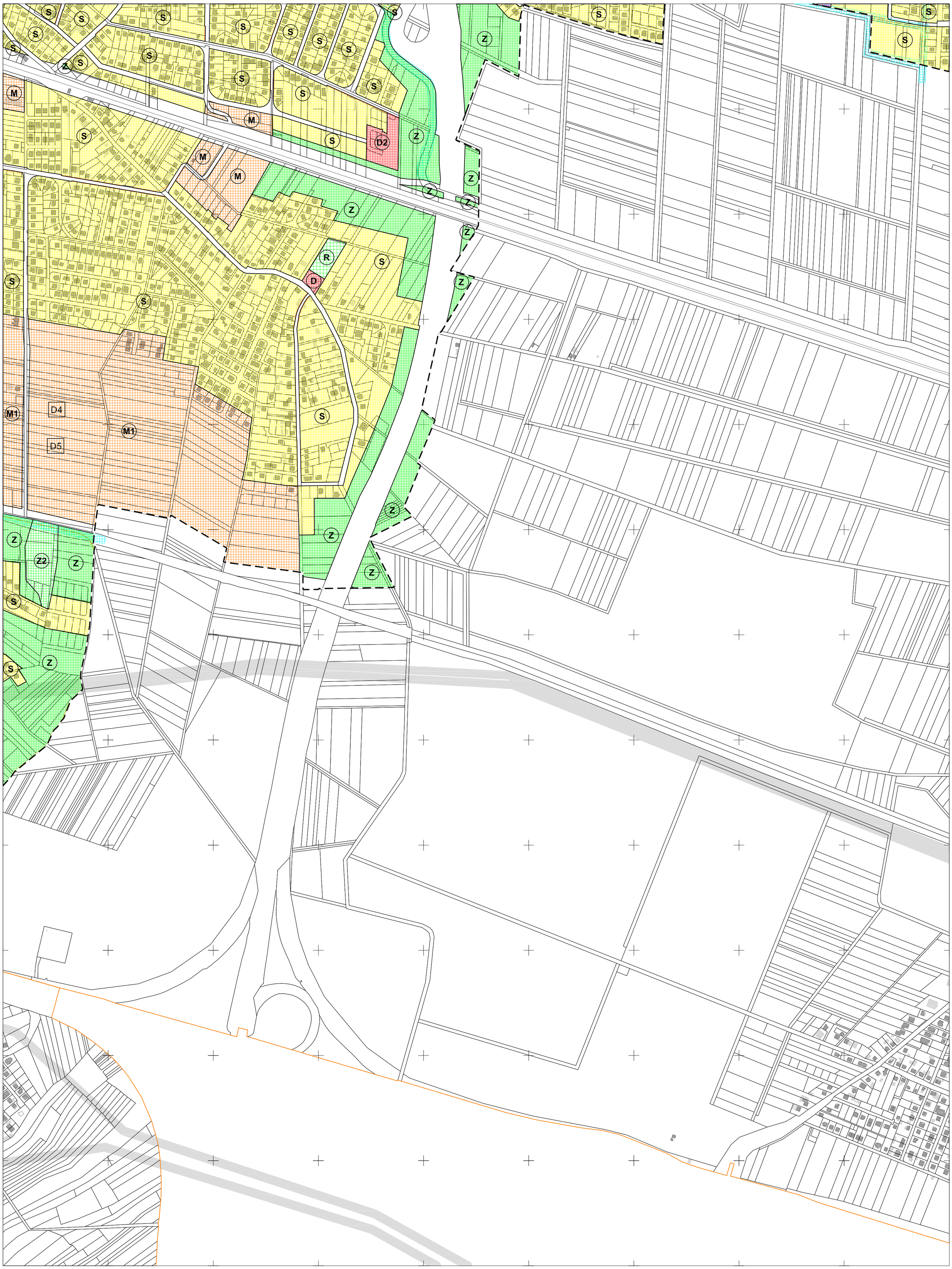

ZAGREB - 39

DUGO SELO - 31

ZAGREB - 50

Izradba: Gradski ured za katastar i geodetske poslove Grada Zagreba
prosinac 2013.

KATASTARSKE OPĆINE:

A - Sesvetski Kraljevec
B - Sesvete
C - Resnik

IZMJERA:

A - tahimetrija, ortogonal
B - fotogrametrija
C - komasacija
D - grafička

100 0 100 200 300 400 500m

MJERILO 1:5000

ZAGREB - 40