GENERALNI URBANISTIČKI PLAN GRADA ZAGREBA - IZMJENE I DOPUNE 2014.

3. PROMETNA I KOMUNALNA INFRASTRUKTURNA MREŽA

3a Promet

SAMOBOR - 29

5I22-29

5 079 000

Izradba: Gradski ured za katastar i geodetske poslove Grada Zagreba
prosinac 2013.

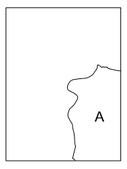

KATASTARSKE OPĆINE:

A - Gornji Stenjevec

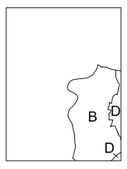

IZMJERA:

A - tahimetrija, ortogonal
B - fotogrametrija
C - komasacija
D - grafička

100 0 100 200 300 400 500m

MJERILO 1:5000

SAMOBOR - 29

GENERALNI URBANISTIČKI PLAN GRADA ZAGREBA - IZMJENE I DOPUNE 2014.

3. PROMETNA I KOMUNALNA INFRASTRUKTURNA MREŽA

3a Promet

SAMOBOR - 30

5I22-30

5 079 000

SAMOBOR - 20

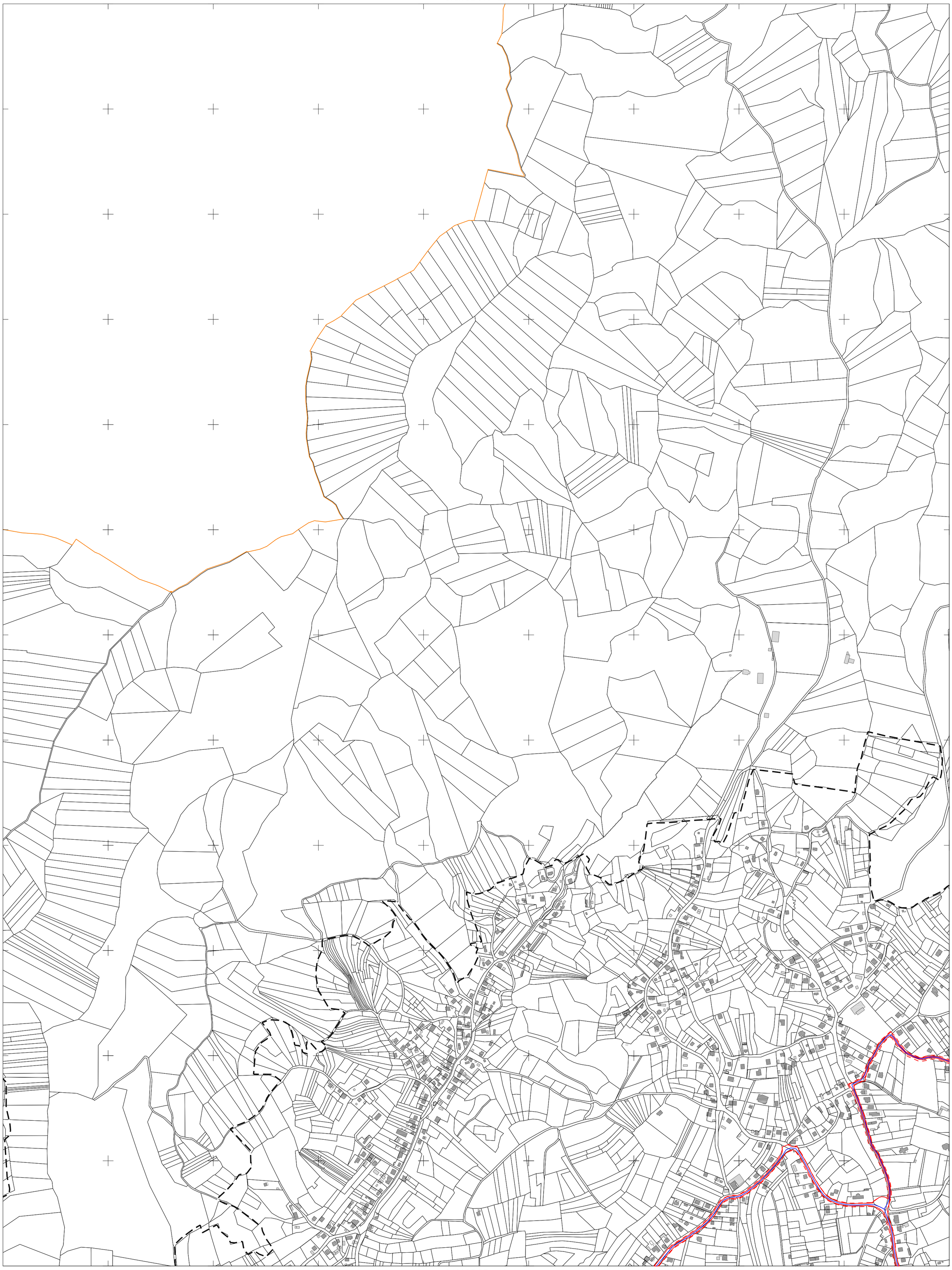

SAMOBOR - 29

ZAGREB - 21

5 565 250

SAMOBOR - 40

5 076 000

5 567 500

Izradba: Gradski ured za katastar i geodetske poslove Grada Zagreba
prosinac 2013.

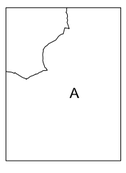

KATASTARSKE OPĆINE:

A - Gornji Stenjevec

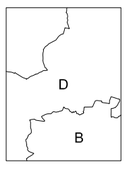

IZMJERA:

A - tahimetrija, ortogonal
B - fotogrametrija
C - komasacija
D - grafička

100 0 100 200 300 400 500m

MJERILO 1:5000

SAMOBOR - 30

GENERALNI URBANISTIČKI PLAN GRADA ZAGREBA - IZMJENE I DOPUNE 2014.

3. PROMETNA I KOMUNALNA INFRASTRUKTURNA MREŽA

3a Promet

SAMOBOR - 39

5I22-39

SAMOBOR - 29

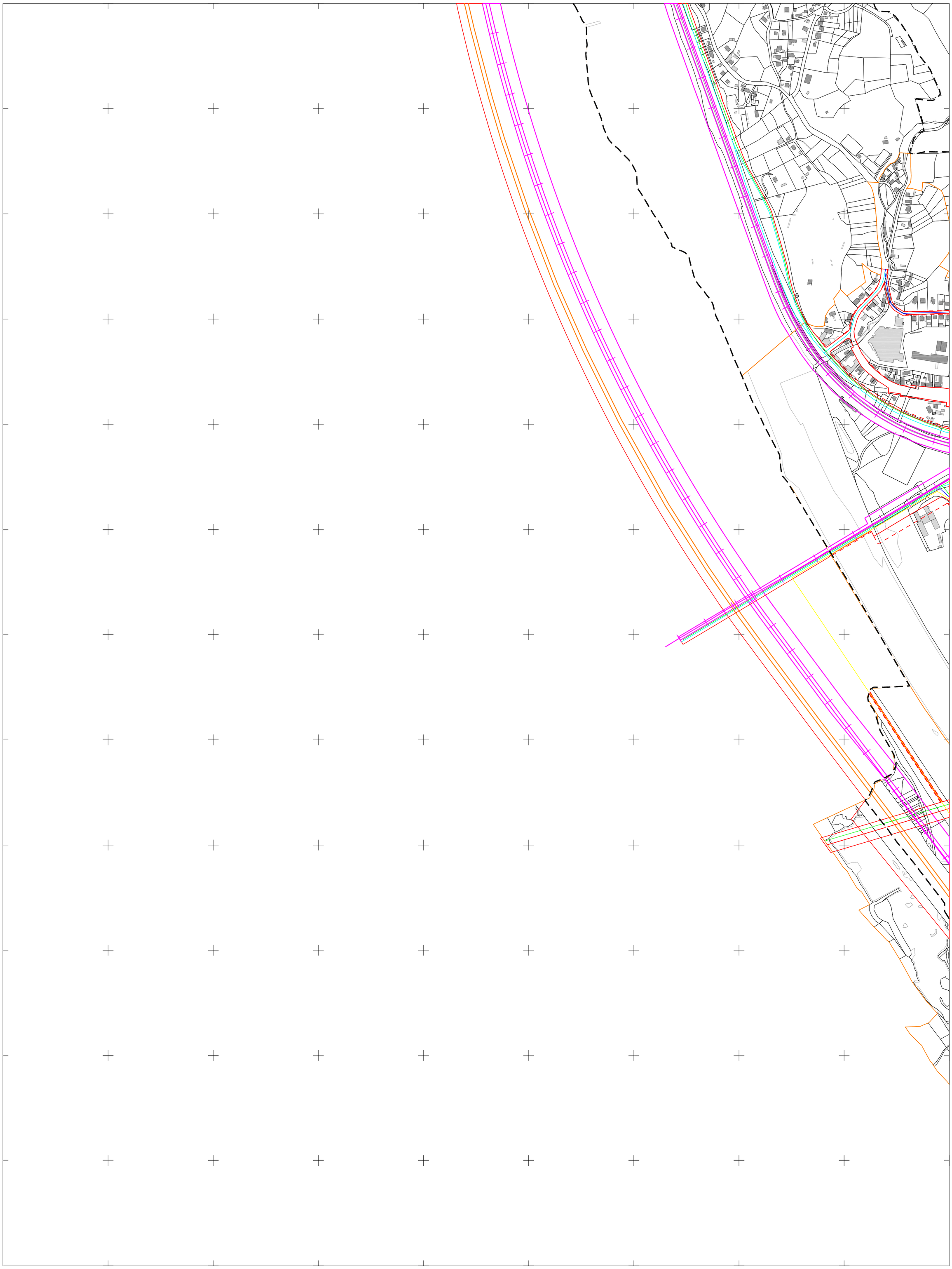

SAMOBOR - 49

Izradba: Gradski ured za katastar i geodetske poslove Grada Zagreba
prosinac 2013.

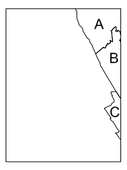

KATASTARSKE OPĆINE:

A - Gornji Stenjevec
B - Podsused
C - Lučko

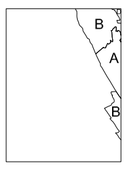

IZMJERA:

A - tahimetrija, ortogonal
B - fotogrametrija
C - komasacija
D - grafička

100 0 100 200 300 400 500m

MJERILO 1:5000

SAMOBOR - 39

GENERALNI URBANISTIČKI PLAN GRADA ZAGREBA - IZMJENE I DOPUNE 2014.

3. PROMETNA I KOMUNALNA INFRASTRUKTURNA MREŽA

3a Promet

SAMOBOR - 40

5I22-40

5 076 000

SAMOBOR - 30

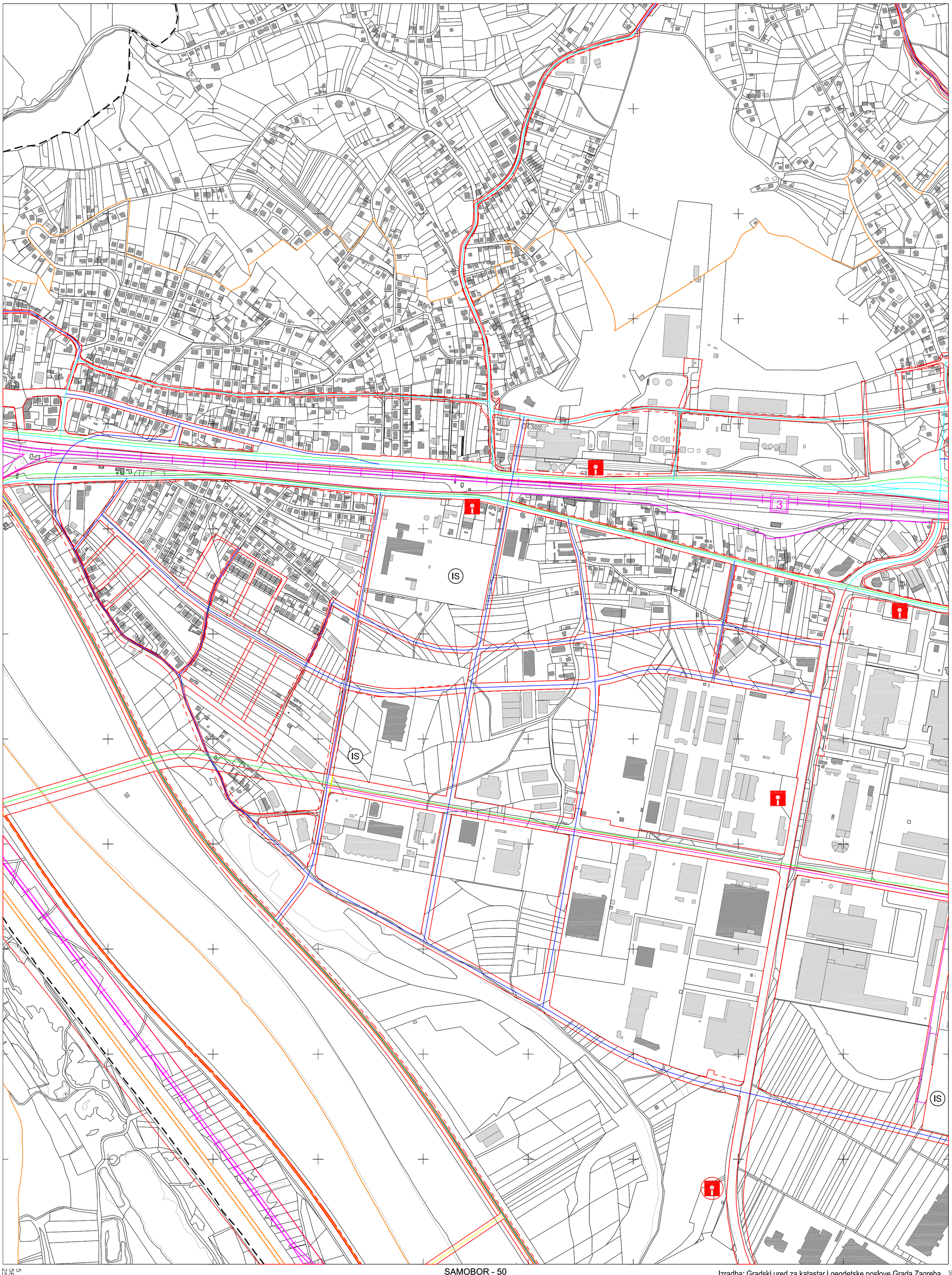

SAMOBOR - 39

ZAGREB - 31

5 565 250

SAMOBOR - 50

5 567 500

5 073 000

Izradba: Gradski ured za katastar i geodetske poslove Grada Zagreba
prosinac 2013.

KATASTARSKE OPĆINE:

A - Gornji Stenjevec
B - Podsused
C - Lučko

IZMJERA:

A - tahimetrija, ortogonal
B - fotogrametrija
C - komasacija
D - grafička

100 0 100 200 300 400 500m

MJERILO 1:5000

SAMOBOR - 40

GENERALNI URBANISTIČKI PLAN GRADA ZAGREBA - IZMJENE I DOPUNE 2014.

3. PROMETNA I KOMUNALNA INFRASTRUKTURNA MREŽA

3a Promet

SAMOBOR - 50

5I22-50

SAMOBOR - 40

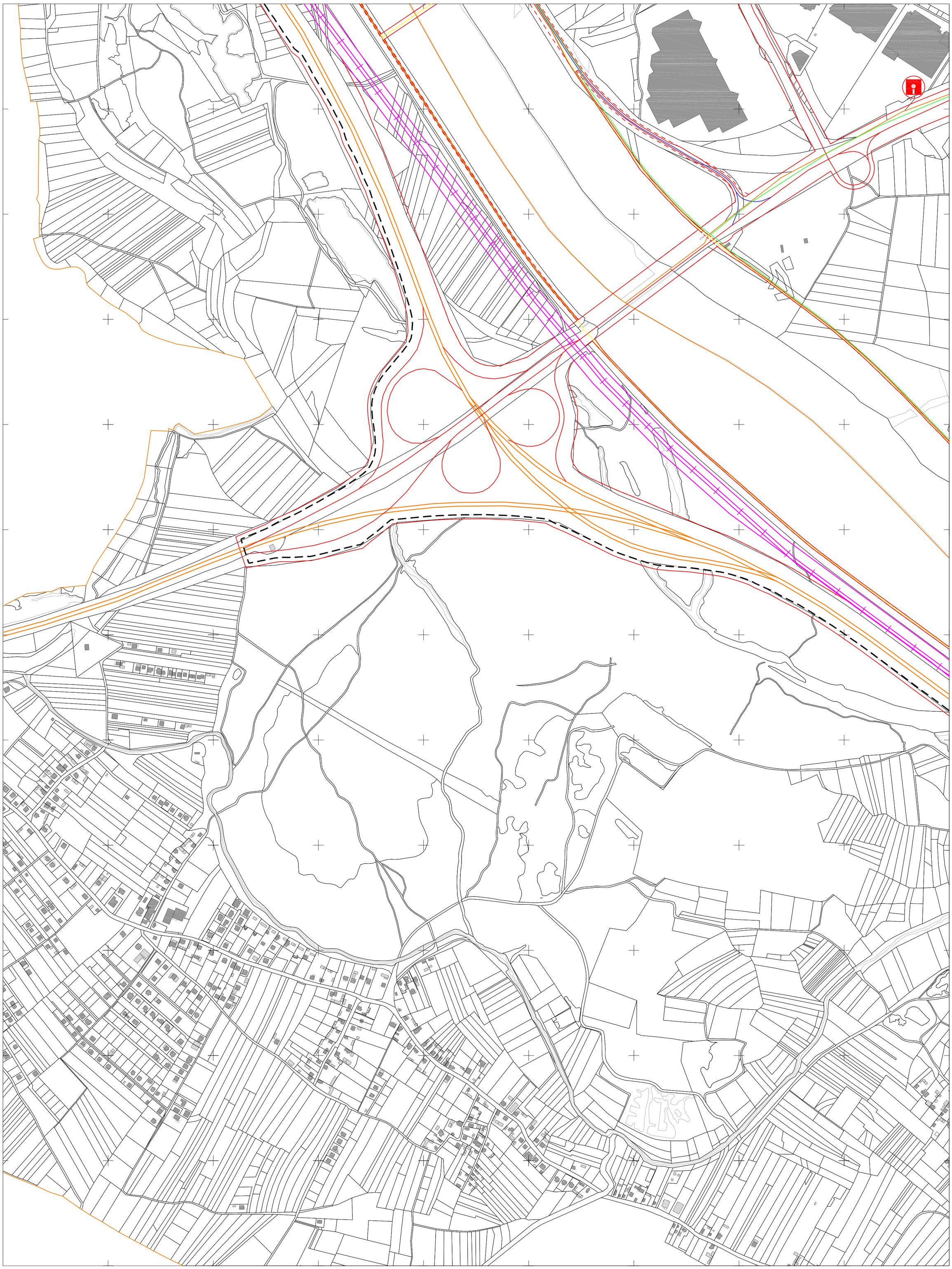

JASTREBARSKO - 10

Izradba: Gradski ured za katastar i geodetske poslove Grada Zagreba
prosinac 2013.

KATASTARSKE OPĆINE:

A - Podsused
B - Stenjevec
C - Lučko

IZMJERA:

A - tahimetrija, ortogonal
B - fotogrametrija
C - komasacija
D - grafička

100 0 100 200 300 400 500m

MJERILO 1:5000

SAMOBOR - 50

GENERALNI URBANISTIČKI PLAN GRADA ZAGREBA - IZMJENE I DOPUNE 2014.

3. PROMETNA I KOMUNALNA INFRASTRUKTURNA MREŽA

3a Promet

VELIKA GORICA - 1

5J21-1

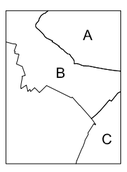

KATASTARSKE OPĆINE:

A - Blato
B - Lučko
C - Demerje

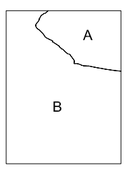

IZMJERA:

A - tahimetrija, ortogonal
B - fotogrametrija
C - komasacija
D - grafička

100 0 100 200 300 400 500m

MJERILO 1:5000

Izradba: Gradski ured za katastar i geodetske poslove Grada Zagreba
prosinac 2013.

VELIKA GORICA - 1

GENERALNI URBANISTIČKI PLAN GRADA ZAGREBA - IZMJENE I DOPUNE 2014.

3. PROMETNA I KOMUNALNA INFRASTRUKTURNA MREŽA

3a Promet

VELIKA GORICA - 2

5J21-2

ZAGREB - 42

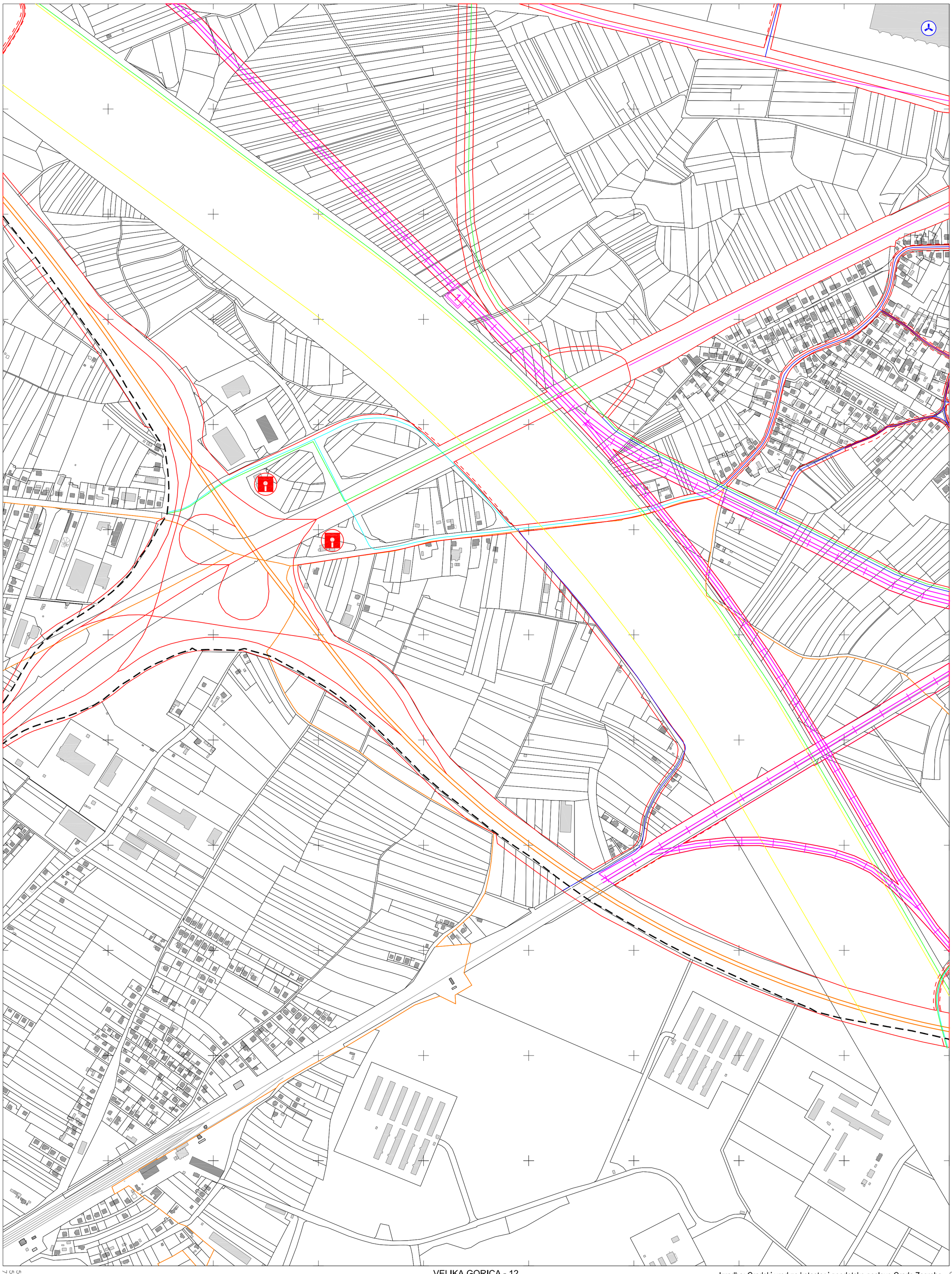

VELIKA GORICA - 12

Izradba: Gradski ured za katastar i geodetske poslove Grada Zagreba
prosinac 2013.

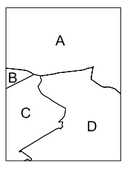

KATASTARSKE OPĆINE:

A - Blato
B - Lučko
C - Demerje
D - Brezovica

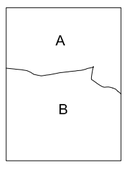

IZMJERA:

A - tahimetrija, ortogonal
B - fotogrametrija
C - komasacija
D - grafička

100 0 100 200 300 400 500m

MJERILO 1:5000

VELIKA GORICA - 2

GENERALNI URBANISTIČKI PLAN GRADA ZAGREBA - IZMJENE I DOPUNE 2014.

3. PROMETNA I KOMUNALNA INFRASTRUKTURNA MREŽA

3a Promet

VELIKA GORICA - 3

5J21-3

ZAGREB - 43

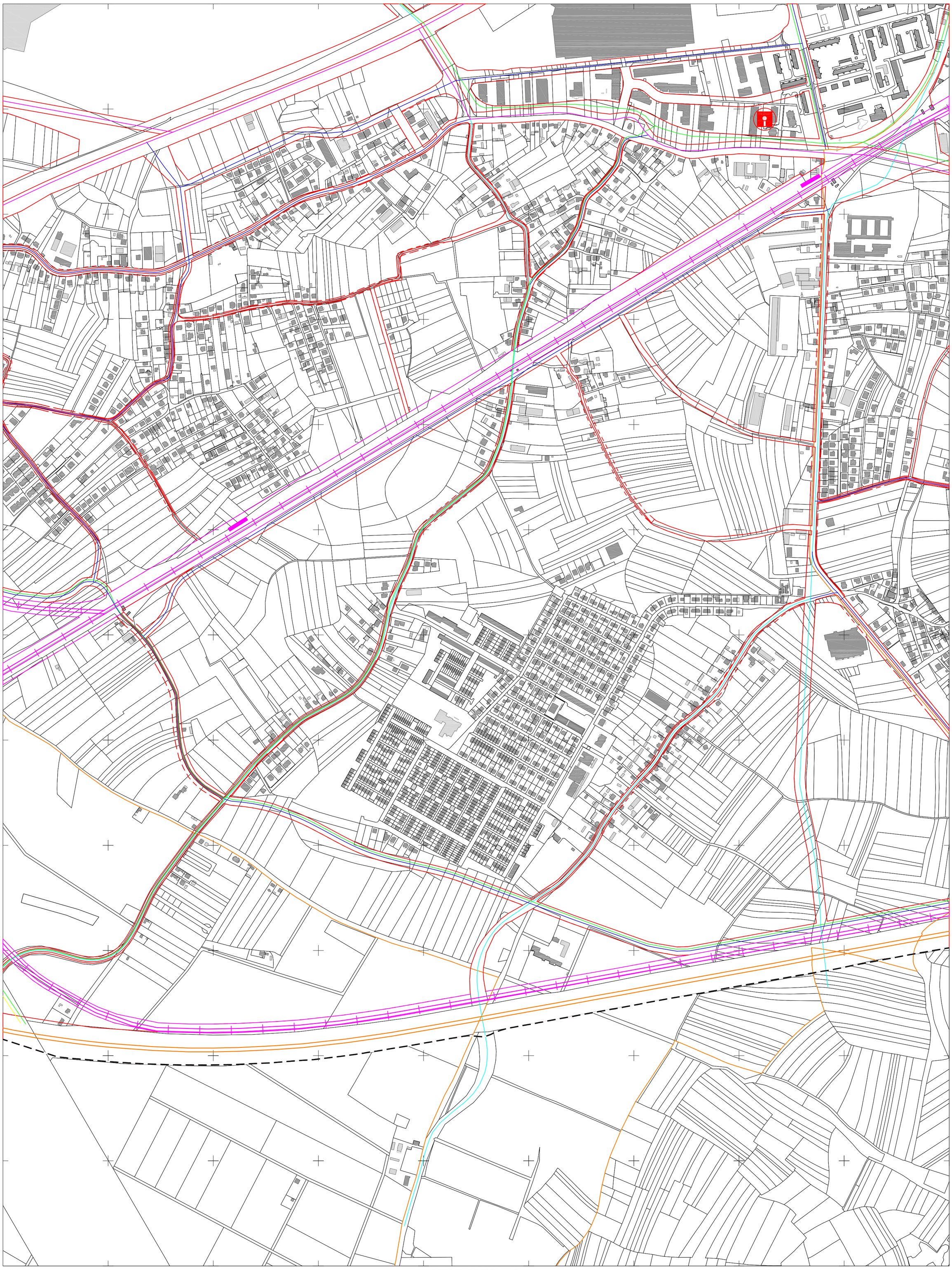

VELIKA GORICA - 13

Izradba: Gradski ured za katastar i geodetske poslove Grada Zagreba
prosinac 2013.

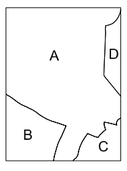

KATASTARSKE OPĆINE:

A - Blato
B - Brezovica
C - Čehi
D - Klara

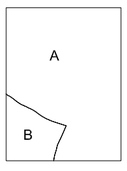

IZMJERA:

A - tahimetrija, ortogonal
B - fotogrametrija
C - komasacija
D - grafička

100 0 100 200 300 400 500m

MJERILO 1:5000

VELIKA GORICA - 3

GENERALNI URBANISTIČKI PLAN GRADA ZAGREBA - IZMJENE I DOPUNE 2014.

3. PROMETNA I KOMUNALNA INFRASTRUKTURNA MREŽA

3a Promet

VELIKA GORICA - 4

5J21-4

ZAGREB - 44

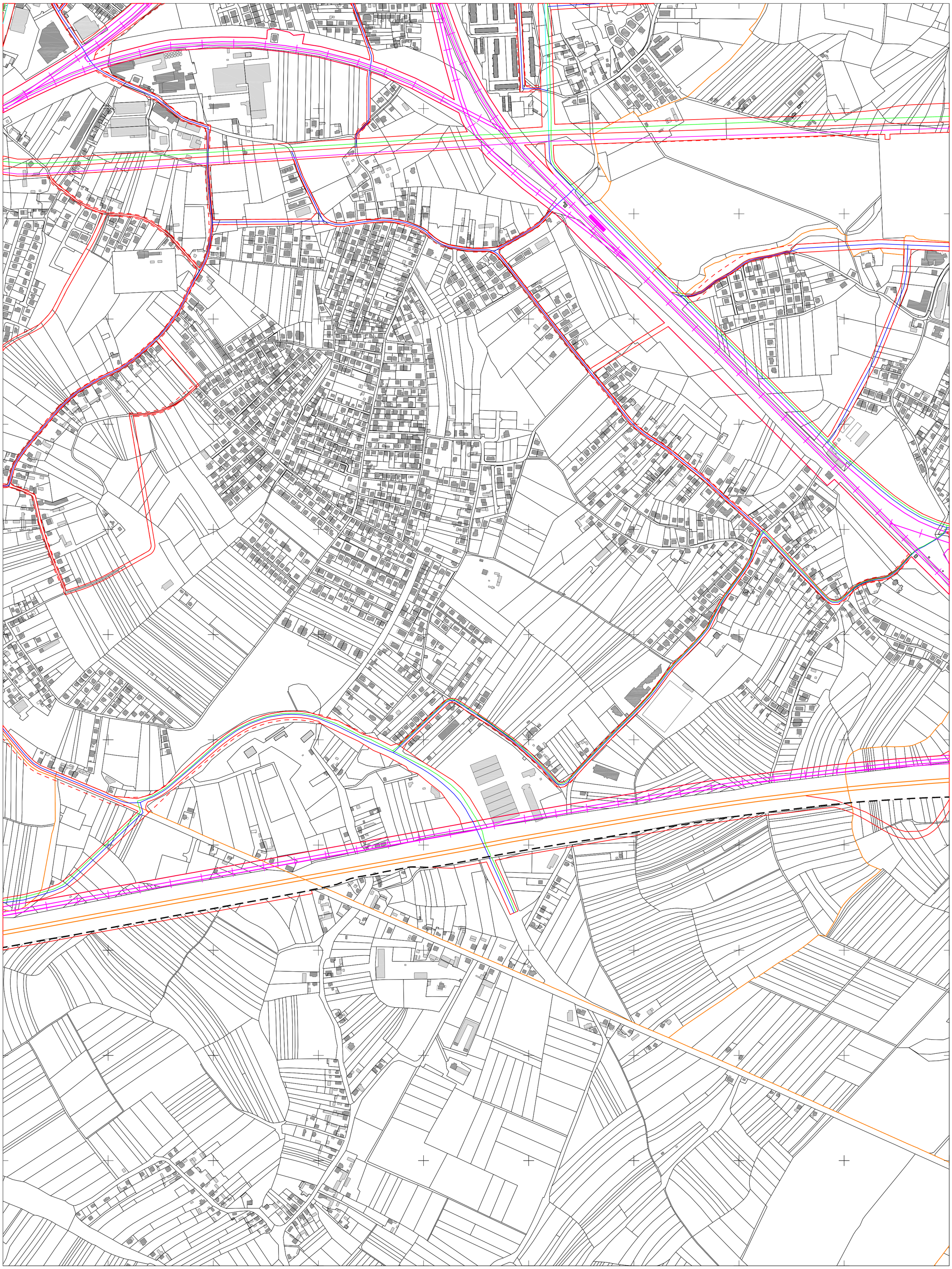

VELIKA GORICA - 14

Izradba: Gradski ured za katastar i geodetske poslove Grada Zagreba
prosinac 2013.

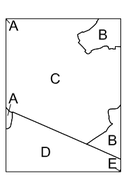

KATASTARSKE OPĆINE:

A - Blato
B - Zaprudski Otok
C - Klara
D - Čehi
E - Odra



IZMJERA:

A - tahimetrija, ortogonal
B - fotogrametrija
C - komasacija
D - grafička

100 0 100 200 300 400 500m

MJERILO 1:5000

VELIKA GORICA - 4

GENERALNI URBANISTIČKI PLAN GRADA ZAGREBA - IZMJENE I DOPUNE 2014.

3. PROMETNA I KOMUNALNA INFRASTRUKTURNA MREŽA

3a Promet

VELIKA GORICA - 5

5J21-5

5 070 000

ZAGREB - 45

Izradba: Gradski ured za katastar i geodetske poslove Grada Zagreba
prosinac 2013.

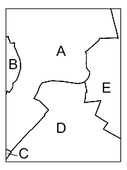

KATASTARSKE OPĆINE:

A - Zaprudski Otok
B - Klara
C - Čehi
D - Odra
E - Jakuševec

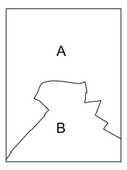

IZMJERA:

A - tahimetrija, ortogonal
B - fotogrametrija
C - komasacija
D - grafička

100 0 100 200 300 400 500m

MJERILO 1:5000

VELIKA GORICA - 5

GENERALNI URBANISTIČKI PLAN GRADA ZAGREBA - IZMJENE I DOPUNE 2014.

3. PROMETNA I KOMUNALNA INFRASTRUKTURNA MREŽA

3a Promet

VELIKA GORICA - 6

5J21-6

5 070 000

ZAGREB - 46

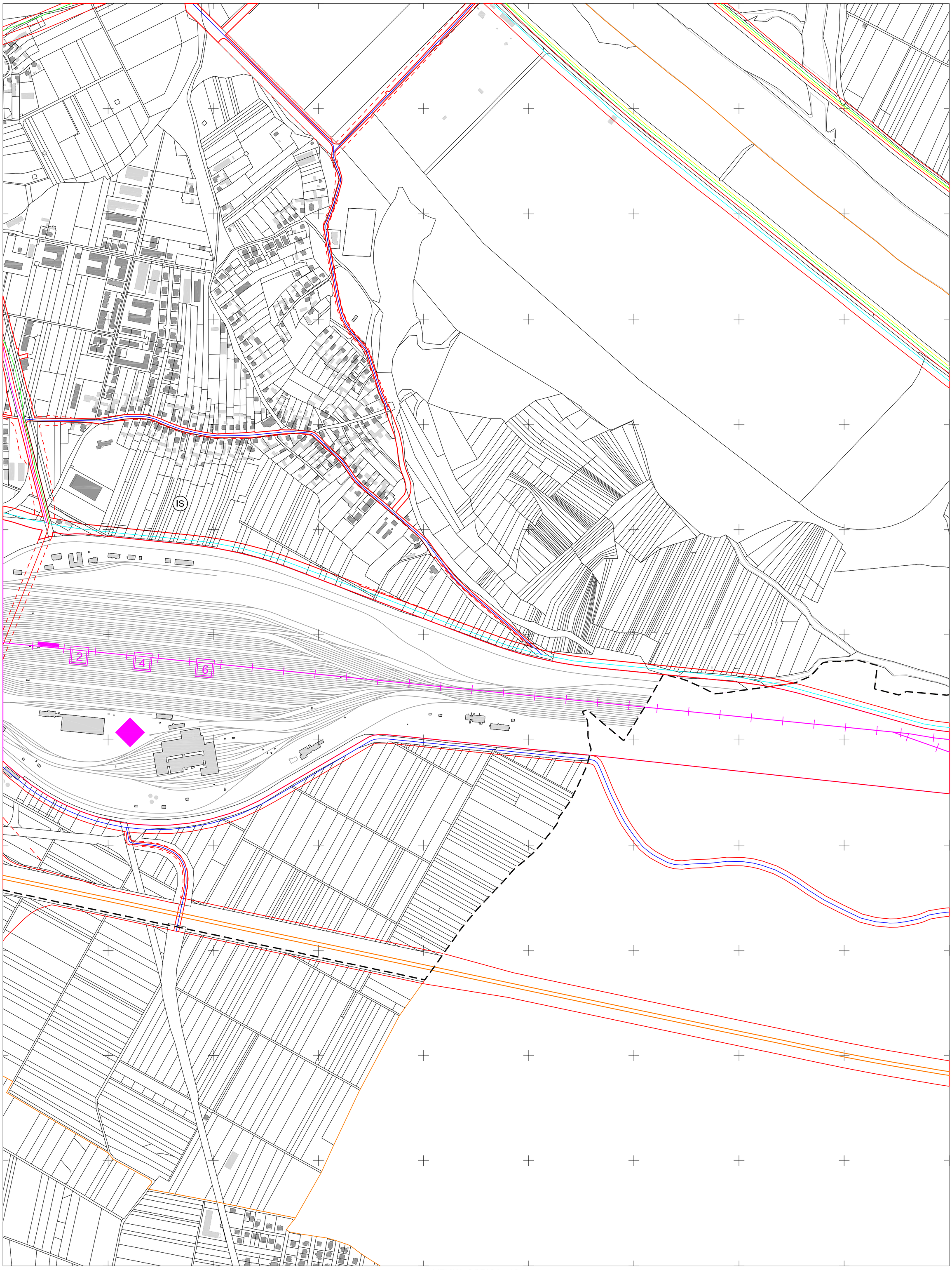

VELIKA GORICA - 5

VELIKA GORICA - 7

5 578 750

VELIKA GORICA - 16

5 067 000

5 581 000

Izradba: Gradski ured za katastar i geodetske poslove Grada Zagreba
prosinac 2013.

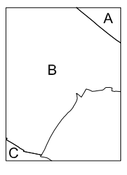

KATASTARSKE OPĆINE:

A - Žitnjak
B - Jakuševec
C - Odra

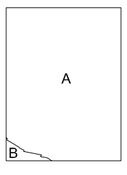

IZMJERA:

A - tahimetrija, ortogonal
B - fotogrametrija
C - komasacija
D - grafička

100 0 100 200 300 400 500m

MJERILO 1:5000

VELIKA GORICA - 6

GENERALNI URBANISTIČKI PLAN GRADA ZAGREBA - IZMJENE I DOPUNE 2014.

3. PROMETNA I KOMUNALNA INFRASTRUKTURNA MREŽA

3a Promet

VELIKA GORICA - 7

5J21-7

ZAGREB - 47

Izradba: Gradski ured za katastar i geodetske poslove Grada Zagreba
prosinac 2013.

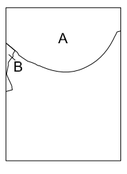

KATASTARSKE OPĆINE:

A - Žitnjak
B - Jakuševec

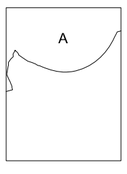

IZMJERA:

A - tahimetrija, ortogonal
B - fotogrametrija
C - komasacija
D - grafička

100 0 100 200 300 400 500m

MJERILO 1:5000

VELIKA GORICA - 7

GENERALNI URBANISTIČKI PLAN GRADA ZAGREBA - IZMJENE I DOPUNE 2014.

3. PROMETNA I KOMUNALNA INFRASTRUKTURNA MREŽA

3a Promet

VELIKA GORICA - 8

5J21-8

ZAGREB - 48

VELIKA GORICA - 7

5 070 000

5 067 000

5 583 250

5 585 500

KATASTARSKE OPĆINE:

A - Žitnjak

IZMJERA:

A - tahimetrija, ortogonal
B - fotogrametrija
C - komasacija
D - grafička

100 0 100 200 300 400 500m

MJERILO 1:5000

Izradba: Gradski ured za katastar i geodetske poslove Grada Zagreba
prosinac 2013.

VELIKA GORICA - 8

GENERALNI URBANISTIČKI PLAN GRADA ZAGREBA - IZMJENE I DOPUNE 2014.

3. PROMETNA I KOMUNALNA INFRASTRUKTURNA MREŽA

3a Promet

ZAGREB - 5

5J22-5

DONJA STUBICA - 45

ZAGREB - 15

Izradba: Gradski ured za katastar i geodetske poslove Grada Zagreba
prosinac 2013.

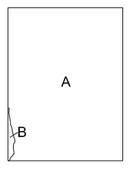

KATASTARSKE OPĆINE:

A - Markuševec
B - Gračani

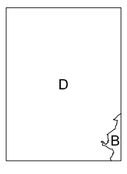

IZMJERA:

A - tahimetrija, ortogonal
B - fotogrametrija
C - komasacija
D - grafička

100 0 100 200 300 400 500m

MJERILO 1:5000

ZAGREB - 5

GENERALNI URBANISTIČKI PLAN GRADA ZAGREBA - IZMJENE I DOPUNE 2014.

3. PROMETNA I KOMUNALNA INFRASTRUKTURNA MREŽA

3a Promet

ZAGREB - 6

5J22-6

DONJA STUBICA - 46

ZAGREB - 16

Izradba: Gradski ured za katastar i geodetske poslove Grada Zagreba
prosinac 2013.

KATASTARSKE OPĆINE:

A - Markuševec
B - Čučerje

IZMJERA:

A - tahimetrija, ortogonal
B - fotogrametrija
C - komasacija
D - grafička

100 0 100 200 300 400 500m

MJERILO 1:5000

ZAGREB - 6

GENERALNI URBANISTIČKI PLAN GRADA ZAGREBA - IZMJENE I DOPUNE 2014.

3. PROMETNA I KOMUNALNA INFRASTRUKTURNA MREŽA

3a Promet

ZAGREB - 7

5J22-7

DONJA STUBICA - 47

ZAGREB - 17

Izradba: Gradski ured za katastar i geodetske poslove Grada Zagreba
prosinac 2013.

KATASTARSKE OPĆINE:

A - Markuševec
B - Čučerje

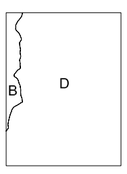

IZMJERA:

A - tahimetrija, ortogonal
B - fotogrametrija
C - komasacija
D - grafička

100 0 100 200 300 400 500m

MJERILO 1:5000

ZAGREB - 7

GENERALNI URBANISTIČKI PLAN GRADA ZAGREBA - IZMJENE I DOPUNE 2014.

3. PROMETNA I KOMUNALNA INFRASTRUKTURNA MREŽA

3a Promet

ZAGREB - 8

5J22-8

5 085 000

DONJA STUBICA - 48

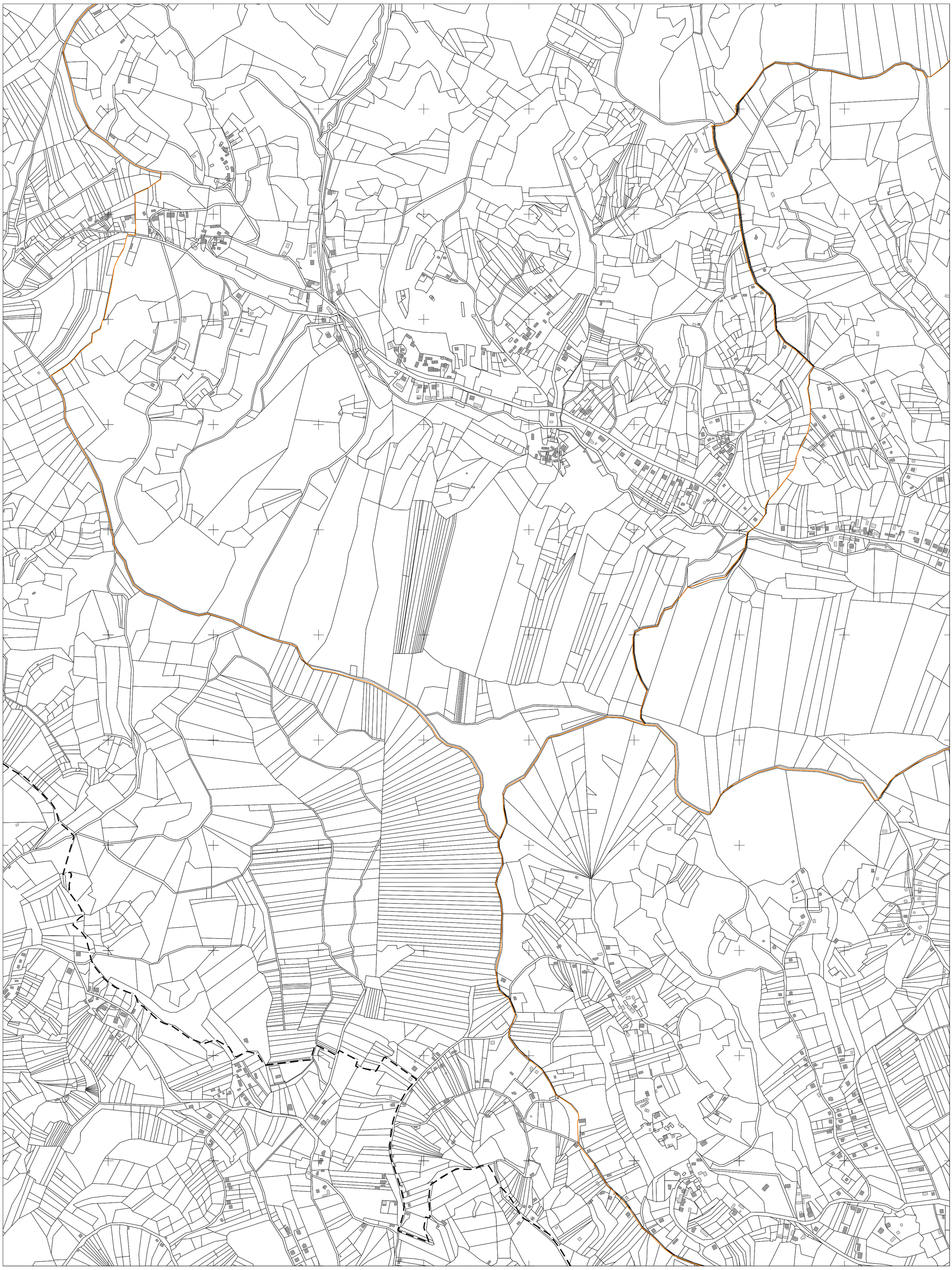

ZAGREB - 7

ZAGREB - 9

5 583 250

ZAGREB - 18

5 082 000

5 585 500

KATASTARSKE OPĆINE:

A - Čučerje
B - Goranec
C - Durdekovec
D - Vugrovec

IZMJERA:

A - tahimetrija, ortogonal
B - fotogrametrija
C - komasacija
D - grafička

100 0 100 200 300 400 500m

MJERILO 1:5000

Izradba: Gradski ured za katastar i geodetske poslove Grada Zagreba
prosinac 2013.

ZAGREB - 8

GENERALNI URBANISTIČKI PLAN GRADA ZAGREBA - IZMJENE I DOPUNE 2014.

3. PROMETNA I KOMUNALNA INFRASTRUKTURNA MREŽA

3a Promet

ZAGREB - 13

5J22-13

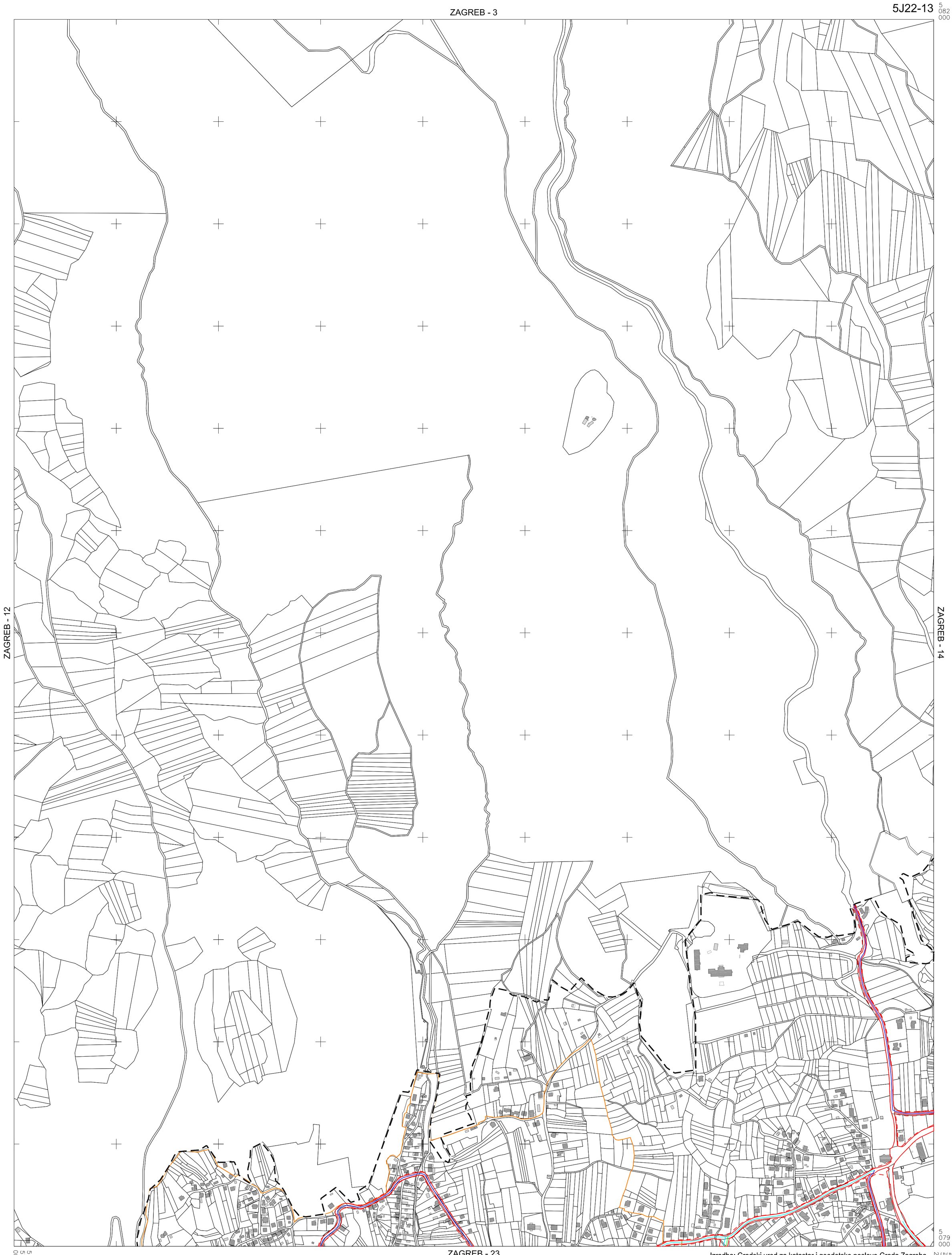

Izradba: Gradski ured za katastar i geodetske poslove Grada Zagreba
prosinac 2013.



KATASTARSKE OPĆINE:

A - Šestine
B - Mikulići

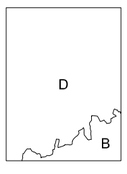

IZMJERA:

A - tahimetrija, ortogonal
B - fotogrametrija
C - komasacija
D - grafička

100 0 100 200 300 400 500m

MJERILO 1:5000

ZAGREB - 13

GENERALNI URBANISTIČKI PLAN GRADA ZAGREBA - IZMJENE I DOPUNE 2014.

3. PROMETNA I KOMUNALNA INFRASTRUKTURNA MREŽA

3a Promet

ZAGREB - 14

5J22-14

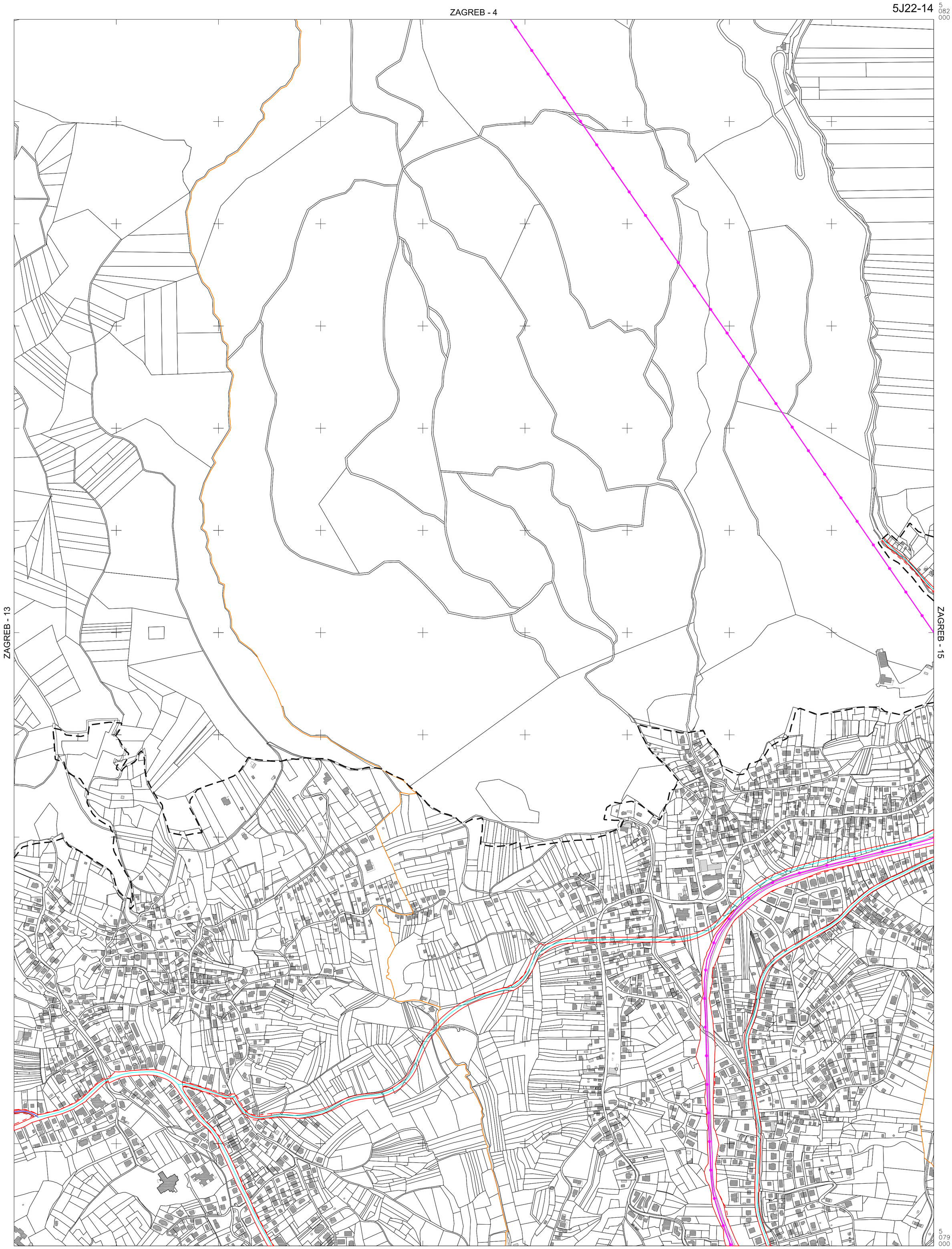

Izradba: Gradski ured za katastar i geodetske poslove Grada Zagreba
prosinac 2013.

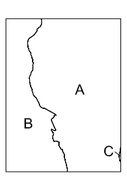

KATASTARSKE OPĆINE:

A - Gračani
B - Šestine
C - Remete

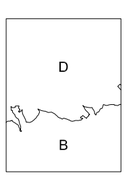

IZMJERA:

A - tahimetrija, ortogonal
B - fotogrametrija
C - komasacija
D - grafička

100 0 100 200 300 400 500m

MJERILO 1:5000

ZAGREB - 14

GENERALNI URBANISTIČKI PLAN GRADA ZAGREBA - IZMJENE I DOPUNE 2014.

3. PROMETNA I KOMUNALNA INFRASTRUKTURNA MREŽA

3a Promet

ZAGREB - 15

5J22-15

5 082 000

ZAGREB - 5

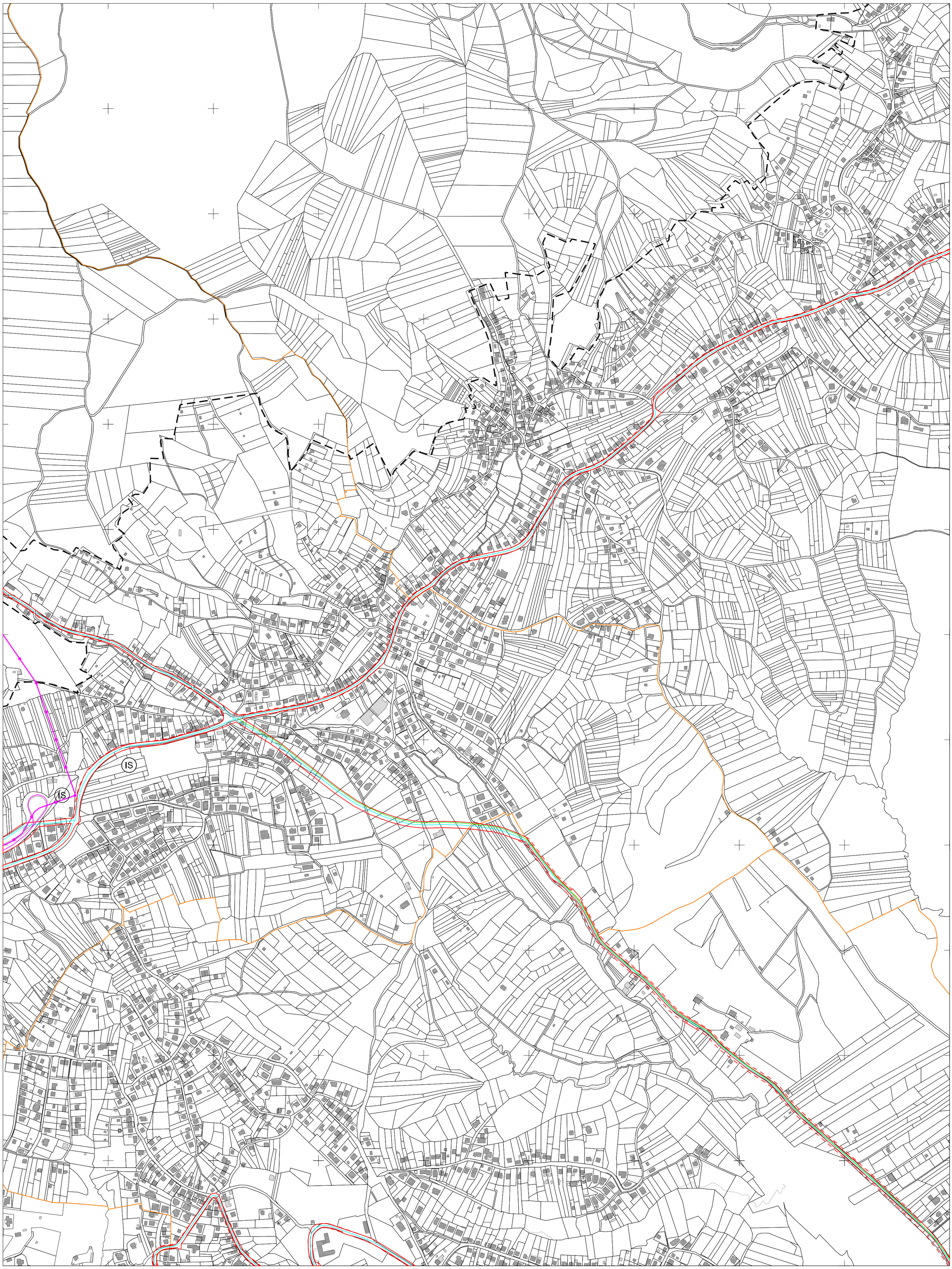

ZAGREB - 14

ZAGREB - 16

5 076 500

5 079 000

5 578 750

ZAGREB - 25

Izradba: Gradski ured za katastar i geodetske poslove Grada Zagreba
prosinac 2013.

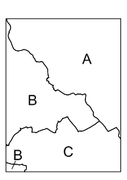

KATASTARSKE OPĆINE:

A - Markuševec
B - Gračani
C - Remete

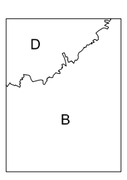

IZMJERA:

A - tahimetrija, ortogonal
B - fotogrametrija
C - komasacija
D - grafička

100 0 100 200 300 400 500m

MJERILO 1:5000

ZAGREB - 15

GENERALNI URBANISTIČKI PLAN GRADA ZAGREBA - IZMJENE I DOPUNE 2014.

3. PROMETNA I KOMUNALNA INFRASTRUKTURNA MREŽA

3a Promet

ZAGREB - 16

5J22-16

5 082 000

ZAGREB - 6

ZAGREB - 15

ZAGREB - 17

5 578 750

ZAGREB - 26

5 079 000

5 581 000

Izradba: Gradski ured za katastar i geodetske poslove Grada Zagreba
prosinac 2013.

KATASTARSKE OPĆINE:

A - Čučerje
B - Markuševec
C - Remete
D - Granešina

IZMJERA:

A - tahimetrija, ortogonal
B - fotogrametrija
C - komasacija
D - grafička

100 0 100 200 300 400 500m

MJERILO 1:5000

ZAGREB - 16

GENERALNI URBANISTIČKI PLAN GRADA ZAGREBA - IZMJENE I DOPUNE 2014.

3. PROMETNA I KOMUNALNA INFRASTRUKTURNA MREŽA

3a Promet

ZAGREB - 17

5J22-17

5 082 000

ZAGREB - 7

ZAGREB - 16

ZAGREB - 18

ZAGREB - 27

5 581 000

5 079 000

5 583 250

Izradba: Gradski ured za katastar i geodetske poslove Grada Zagreba
prosinac 2013.

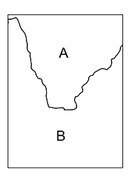

KATASTARSKE OPĆINE:

A - Čučerje
B - Granešina



IZMJERA:

A - tahimetrija, ortogonal
B - fotogrametrija
C - komasacija
D - grafička

100 0 100 200 300 400 500m

MJERILO 1:5000

ZAGREB - 17

GENERALNI URBANISTIČKI PLAN GRADA ZAGREBA - IZMJENE I DOPUNE 2014.

3. PROMETNA I KOMUNALNA INFRASTRUKTURNA MREŽA

3a Promet

ZAGREB - 18

5J22-18

ZAGREB - 8

ZAGREB - 17

ZAGREB - 19

ZAGREB - 28

5 583 250

5 079 000

5 585 500

5 082 000

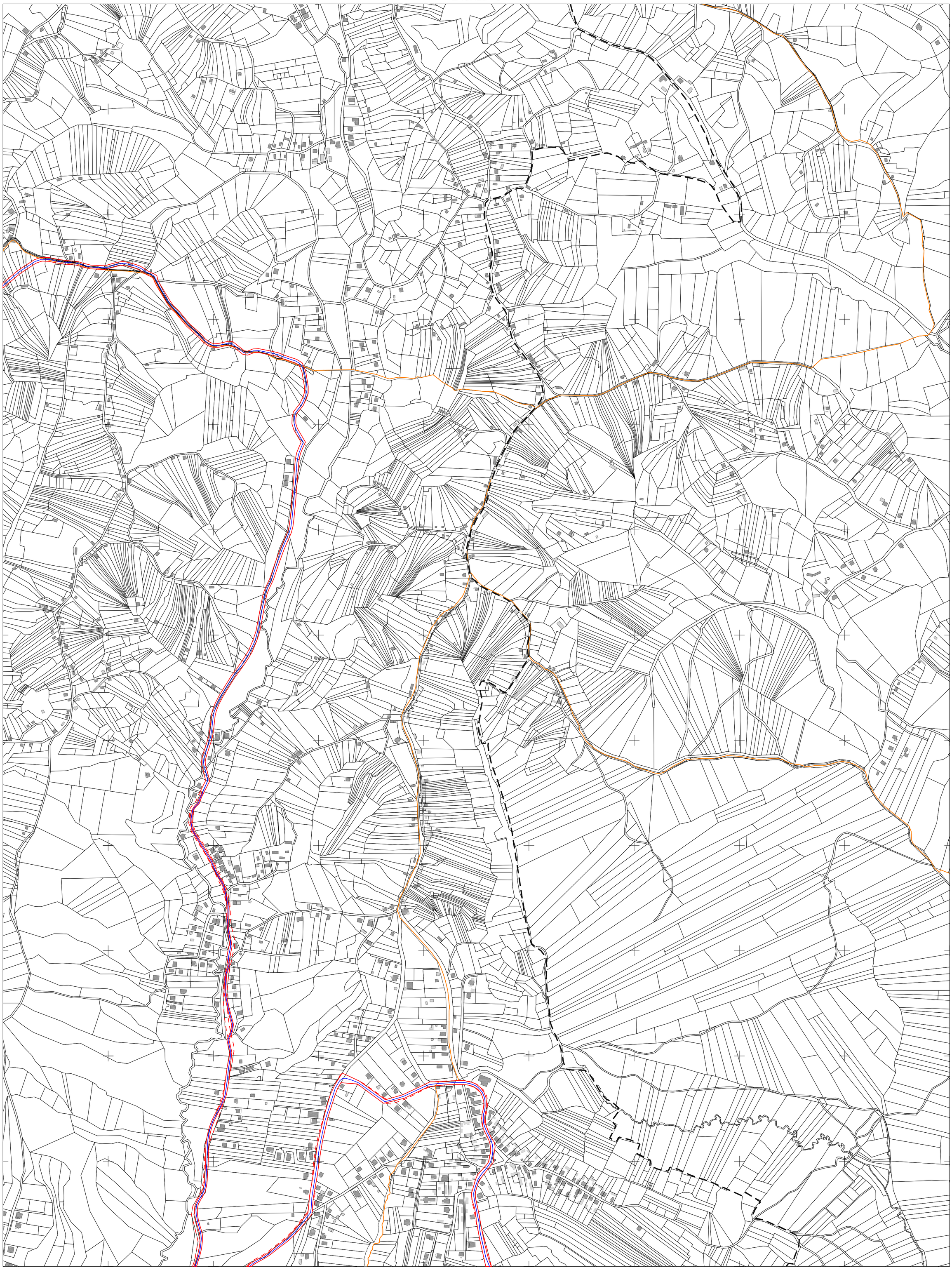

KATASTARSKE OPĆINE:

A - Čučerje
B - Granešina
C - Durdekovec
D - Sesvete

IZMJERA:

A - tahimetrija, ortogonal
B - fotogrametrija
C - komasacija
D - grafička

100 0 100 200 300 400 500m

MJERILO 1:5000

Izradba: Gradski ured za katastar i geodetske poslove Grada Zagreba
prosinac 2013.

ZAGREB - 18

GENERALNI URBANISTIČKI PLAN GRADA ZAGREBA - IZMJENE I DOPUNE 2014.

3. PROMETNA I KOMUNALNA INFRASTRUKTURNA MREŽA

3a Promet

ZAGREB - 21

5J22-21

5 079 000

ZAGREB - 11

SAMOBOR - 30

ZAGREB - 22

5 567 500

ZAGREB - 31

5 076 000

5 569 750

Izradba: Gradski ured za katastar i geodetske poslove Grada Zagreba
prosinac 2013.

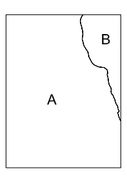

KATASTARSKE OPĆINE:

A - Gornji Stenjevec
B - Gornje Vrapče

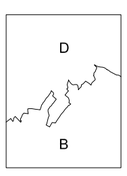

IZMJERA:

A - tahimetrija, ortogonal
B - fotogrametrija
C - komasacija
D - grafička

100 0 100 200 300 400 500m

MJERILO 1:5000

ZAGREB - 21

GENERALNI URBANISTIČKI PLAN GRADA ZAGREBA - IZMJENE I DOPUNE 2014.

3. PROMETNA I KOMUNALNA INFRASTRUKTURNA MREŽA

3a Promet

ZAGREB - 22

5J22-22

5 079 000

ZAGREB - 12

ZAGREB - 21

ZAGREB - 23

ZAGREB - 32

5 569 750

5 076 000

5 572 000

Izradba: Gradski ured za katastar i geodetske poslove Grada Zagreba
prosinac 2013.

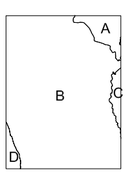

KATASTARSKE OPĆINE:

A - Šestine
B - Gornje Vrapče
C - Mikulići
D - Gornji Stenjevec

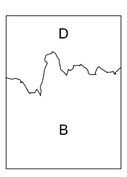

IZMJERA:

A - tahimetrija, ortogonal
B - fotogrametrija
C - komasacija
D - grafička

100 0 100 200 300 400 500m

MJERILO 1:5000

ZAGREB - 22

GENERALNI URBANISTIČKI PLAN GRADA ZAGREBA - IZMJENE I DOPUNE 2014.

3. PROMETNA I KOMUNALNA INFRASTRUKTURNA MREŽA

3a Promet

ZAGREB - 23

5J22-23

5 079 000

ZAGREB - 13

ZAGREB - 22

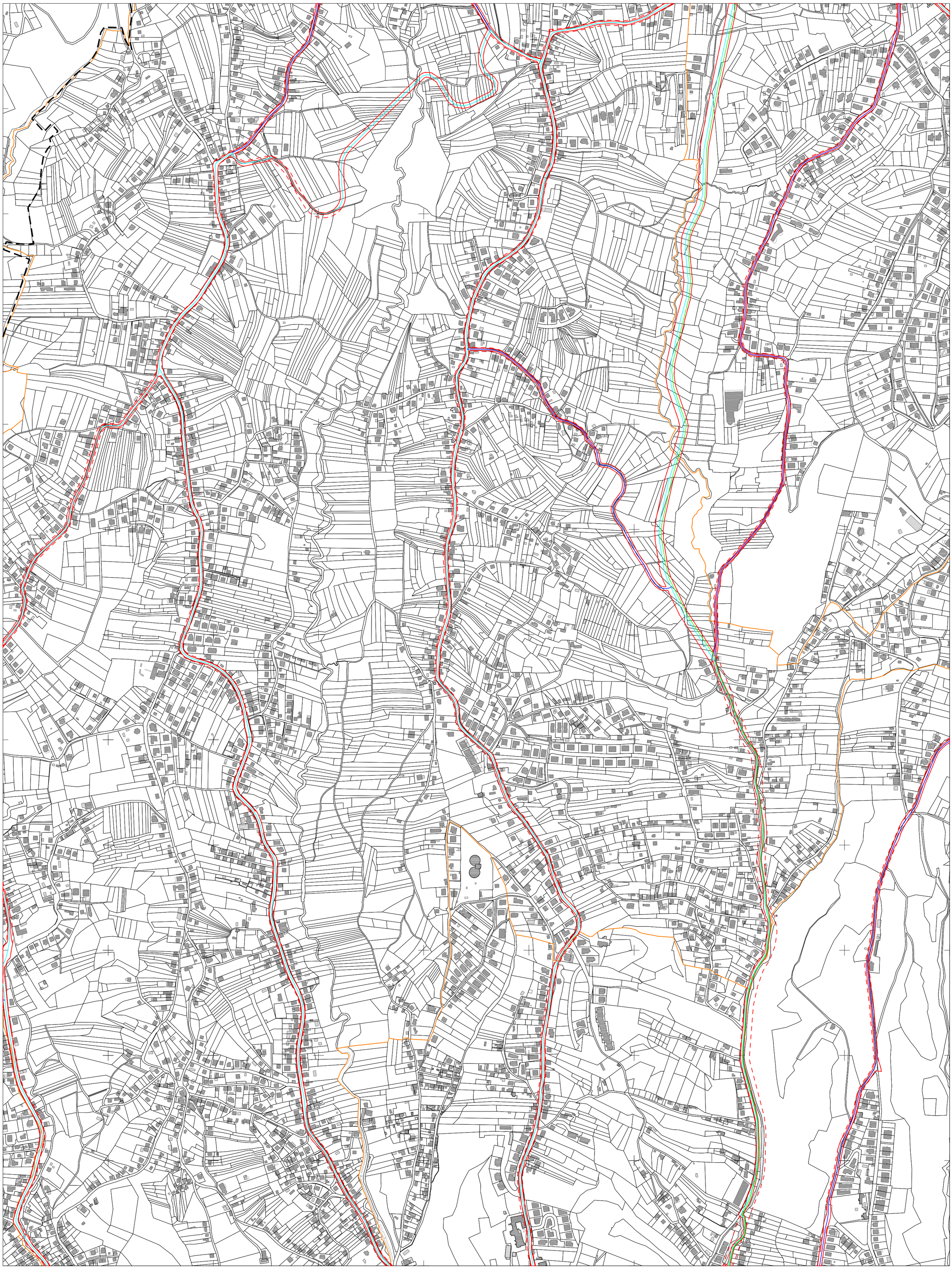

ZAGREB - 24

5 076 000

5 572 000

ZAGREB - 33

5 574 250

Izradba: Gradski ured za katastar i geodetske poslove Grada Zagreba
prosinac 2013.

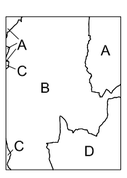

KATASTARSKE OPĆINE:

A - Šestine
B - Mikulići
C - Gornje Vrapče
D - Črnomerec

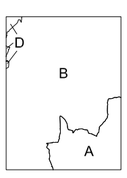

IZMJERA:

A - tahimetrija, ortogonal
B - fotogrametrija
C - komasacija
D - grafička

100 0 100 200 300 400 500m

MJERILO 1:5000

ZAGREB - 23

GENERALNI URBANISTIČKI PLAN GRADA ZAGREBA - IZMJENE I DOPUNE 2014.

3. PROMETNA I KOMUNALNA INFRASTRUKTURNA MREŽA

3a Promet

ZAGREB - 24

5J22-24

ZAGREB - 14

ZAGREB - 23

ZAGREB - 25

ZAGREB - 34

5 079 000

5 076 000

5 574 250

5 576 500

KATASTARSKE OPĆINE:

A - Šestine
B - Črnomerec
C - Centar
D - Gračani
E - Mikulići

IZMJERA:

A - tahimetrija, ortogonal
B - fotogrametrija
C - komasacija
D - grafička

100 0 100 200 300 400 500m

MJERILO 1:5000

Izradba: Gradski ured za katastar i geodetske poslove Grada Zagreba
prosinac 2013.

ZAGREB - 24

GENERALNI URBANISTIČKI PLAN GRADA ZAGREBA - IZMJENE I DOPUNE 2014.

3. PROMETNA I KOMUNALNA INFRASTRUKTURNA MREŽA

3a Promet

ZAGREB - 25

5J22-25

ZAGREB - 15

ZAGREB - 24

ZAGREB - 26

ZAGREB - 35

5 079 000

5 076 000

5 576 500

5 578 750

KATASTARSKE OPĆINE:

A - Remete
B - Gračani
C - Centar
D - Maksimir

IZMJERA:

A - tahimetrija, ortogonal
B - fotogrametrija
C - komasacija
D - grafička

100 0 100 200 300 400 500m

MJERILO 1:5000

Izradba: Gradski ured za katastar i geodetske poslove Grada Zagreba
prosinac 2013.

ZAGREB - 25

GENERALNI URBANISTIČKI PLAN GRADA ZAGREBA - IZMJENE I DOPUNE 2014.

3. PROMETNA I KOMUNALNA INFRASTRUKTURNA MREŽA

3a Promet

ZAGREB - 26

5J22-26

5 079 000

ZAGREB - 16

ZAGREB - 25

ZAGREB - 27

5 578 750

ZAGREB - 36

5 076 000

5 581 000

Izradba: Gradski ured za katastar i geodetske poslove Grada Zagreba
prosinac 2013.

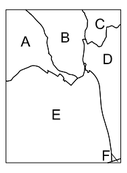

KATASTARSKE OPĆINE:

A - Remete
B - Markuševec
C - Granešina
D - Dubrava
E - Maksimir
F - Peščenica

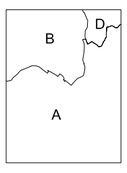

IZMJERA:

A - tahimetrija, ortogonal
B - fotogrametrija
C - komasacija
D - grafička

100 0 100 200 300 400 500m

MJERILO 1:5000

ZAGREB - 26

GENERALNI URBANISTIČKI PLAN GRADA ZAGREBA - IZMJENE I DOPUNE 2014.

3. PROMETNA I KOMUNALNA INFRASTRUKTURNA MREŽA

3a Promet

ZAGREB - 27

5J22-27

5 079 000

ZAGREB - 17

ZAGREB - 26

ZAGREB - 28

5 076 000

5 581 000

ZAGREB - 37

5 583 250

Izradba: Gradski ured za katastar i geodetske poslove Grada Zagreba
prosinac 2013.

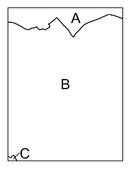

KATASTARSKE OPĆINE:

A - Granešina
B - Dubrava
C - Peščenica

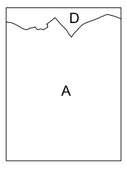

IZMJERA:

A - tahimetrija, ortogonal
B - fotogrametrija
C - komasacija
D - grafička

100 0 100 200 300 400 500m

MJERILO 1:5000

ZAGREB - 27

GENERALNI URBANISTIČKI PLAN GRADA ZAGREBA - IZMJENE I DOPUNE 2014.

3. PROMETNA I KOMUNALNA INFRASTRUKTURNA MREŽA

3a Promet

ZAGREB - 28

5J22-28

5 079 000

ZAGREB - 18

ZAGREB - 27

ZAGREB - 29

IS

5 583 250

ZAGREB - 38

5 076 000

5 585 500

KATASTARSKE OPĆINE:

A - Granešina
B - Dubrava
C - Sesvete
D - Resnik

IZMJERA:

A - tahimetrija, ortogonal
B - fotogrametrija
C - komasacija
D - grafička

100 0 100 200 300 400 500m

MJERILO 1:5000

Izradba: Gradski ured za katastar i geodetske poslove Grada Zagreba
prosinac 2013.

ZAGREB - 28

GENERALNI URBANISTIČKI PLAN GRADA ZAGREBA - IZMJENE I DOPUNE 2014.

3. PROMETNA I KOMUNALNA INFRASTRUKTURNA MREŽA

3a Promet

ZAGREB - 31

5J22-31

5 076 000

ZAGREB - 21

SAMOBOR - 40

ZAGREB - 32

5 567 500

5 073 000

5 569 750

ZAGREB - 41

KATASTARSKE OPĆINE:

A - Gornji Stenjevec
B - Podsused
C - Stenjevec
D - Vrapče

IZMJERA:

A - tahimetrija, ortogonal
B - fotogrametrija
C - komasacija
D - grafička

100 0 100 200 300 400 500m

MJERILO 1:5000

Izradba: Gradski ured za katastar i geodetske poslove Grada Zagreba
prosinac 2013.

ZAGREB - 31

GENERALNI URBANISTIČKI PLAN GRADA ZAGREBA - IZMJENE I DOPUNE 2014.

3. PROMETNA I KOMUNALNA INFRASTRUKTURNA MREŽA

3a Promet

ZAGREB - 32

5J22-32

5 076 000

ZAGREB - 22

ZAGREB - 31

ZAGREB - 33

ZAGREB - 42

5 569 750

5 573 000

5 572 000

Izradba: Gradski ured za katastar i geodetske poslove Grada Zagreba
prosinac 2013.

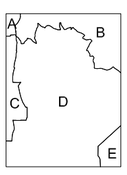

KATASTARSKE OPĆINE:

A - Gornji Stenjevec
B - Gornje Vrapče
C - Stenjevec
D - Vrapče
E - Rudeš

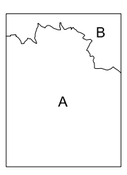

IZMJERA:

A - tahimetrija, ortogonal
B - fotogrametrija
C - komasacija
D - grafička

100 0 100 200 300 400 500m

MJERILO 1:5000

ZAGREB - 32

GENERALNI URBANISTIČKI PLAN GRADA ZAGREBA - IZMJENE I DOPUNE 2014.

3. PROMETNA I KOMUNALNA INFRASTRUKTURNA MREŽA

3a Promet

ZAGREB - 33

5J22-33

ZAGREB - 23

ZAGREB - 32

ZAGREB - 34

ZAGREB - 43

Izradba: Gradski ured za katastar i geodetske poslove Grada Zagreba
prosinac 2013.

KATASTARSKE OPĆINE:

A - Gornje Vrapče
B - Mikulići
C - Vrapče
D - Črnomerec
E - Rudeš
F - Trešnjevka

IZMJERA:

A - tahimetrija, ortogonal
B - fotogrametrija
C - komasacija
D - grafička

100 0 100 200 300 400 500m

MJERILO 1:5000

ZAGREB - 33

GENERALNI URBANISTIČKI PLAN GRADA ZAGREBA - IZMJENE I PROMJENE 2014.

3. PROMETNA I KOMUNALNA INFRASTRUKTURNA MREŽA

3a Promet

ZAGREB - 34

5J22-34

5 076 000

ZAGREB - 24

ZAGREB - 33

ZAGREB - 35

5 073 000

5 574 250

ZAGREB - 44

5 576 500

Izradba: Gradski ured za katastar i geodetske poslove Grada Zagreba
prosinac 2013.

KATASTARSKE OPĆINE:

A - Črnomerec
B - Centar
C - Trešnjevka
D - Trnje

IZMJERA:

A - tahimetrija, ortogonal
B - fotogrametrija
C - komasacija
D - grafička

100 0 100 200 300 400 500m

MJERILO 1:5000

ZAGREB - 34

GENERALNI URBANISTIČKI PLAN GRADA ZAGREBA - IZMJENE I DOPUNE 2014.

3. PROMETNA I KOMUNALNA INFRASTRUKTURNA MREŽA

3a Promet

ZAGREB - 35

5J22-35

ZAGREB - 25

ZAGREB - 34

ZAGREB - 36

ZAGREB - 45

5 076 000

5 073 000

5 576 500

5 578 750

Izradba: Gradski ured za katastar i geodetske poslove Grada Zagreba
prosinac 2013.

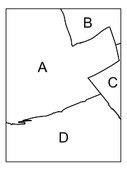

KATASTARSKE OPĆINE:

A - Centar
B - Maksimir
C - Peščenica
D - Trnje



IZMJERA:

A - tahimetrija, ortogonal
B - fotogrametrija
C - komasacija
D - grafička

100 0 100 200 300 400 500m

MJERILO 1:5000

ZAGREB - 35

GENERALNI URBANISTIČKI PLAN GRADA ZAGREBA - IZMJENE I DOPUNE 2014.

3. PROMETNA I KOMUNALNA INFRASTRUKTURNA MREŽA

3a Promet

ZAGREB - 36

5J22-36

5 076 000

ZAGREB - 26

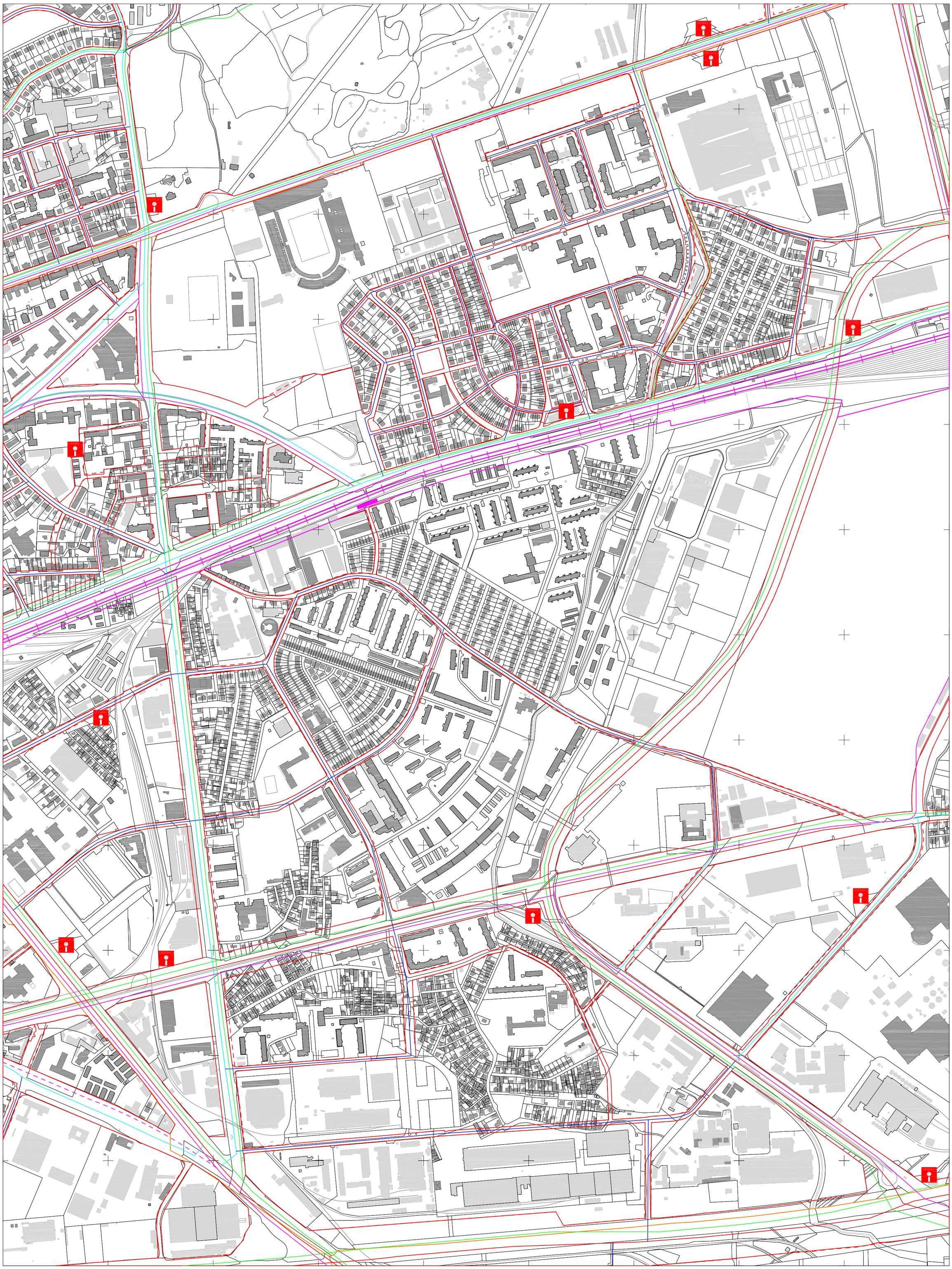

ZAGREB - 35

ZAGREB - 37

5 578 750

ZAGREB - 46

5 073 000

5 581 000

Izradba: Gradski ured za katastar i geodetske poslove Grada Zagreba
prosinac 2013.

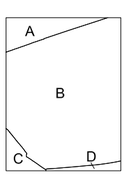

KATASTARSKE OPĆINE:

A - Maksimir
B - Peščenica
C - Trnje
D - Žitnjak



IZMJERA:

A - tahimetrija, ortogonal
B - fotogrametrija
C - komasacija
D - grafička

100 0 100 200 300 400 500m

MJERILO 1:5000

ZAGREB - 36

GENERALNI URBANISTIČKI PLAN GRADA ZAGREBA - IZMJENE I DOPUNE 2014.

3. PROMETNA I KOMUNALNA INFRASTRUKTURNA MREŽA

3a Promet

ZAGREB - 37

5J22-37

ZAGREB - 27

ZAGREB - 36

ZAGREB - 38

ZAGREB - 47

5 076 000

5 073 000

5 581 000

5 583 250

Izradba: Gradski ured za katastar i geodetske poslove Grada Zagreba
prosinac 2013.

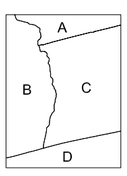

KATASTARSKE OPĆINE:

A - Dubrava
B - Peščenica
C - Resnik
D - Žitnjak



IZMJERA:

A - tahimetrija, ortogonal
B - fotogrametrija
C - komasacija
D - grafička

100 0 100 200 300 400 500m

MJERILO 1:5000

ZAGREB - 37

GENERALNI URBANISTIČKI PLAN GRADA ZAGREBA - IZMJENE I DOPUNE 2014.

3. PROMETNA I KOMUNALNA INFRASTRUKTURNA MREŽA

3a Promet

ZAGREB - 38

5J22-38

5 076 000

ZAGREB - 28

ZAGREB - 37

ZAGREB - 39

ZAGREB - 48

5 583 250

5 073 000

5 585 500

Izradba: Gradski ured za katastar i geodetske poslove Grada Zagreba
prosinac 2013.

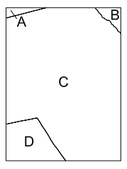

KATASTARSKE OPĆINE:

A - Dubrava
B - Sesvete
C - Resnik
D - Žitnjak

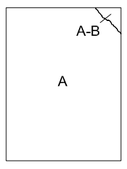

IZMJERA:

A - tahimetrija, ortogonal
B - fotogrametrija
C - komasacija
D - grafička

100 0 100 200 300 400 500m

MJERILO 1:5000

ZAGREB - 38

GENERALNI URBANISTIČKI PLAN GRADA ZAGREBA - IZMJENE I DOPUNE 2014.

3. PROMETNA I KOMUNALNA INFRASTRUKTURNA MREŽA

3a Promet

ZAGREB - 39

5J22-39

5 076 000

ZAGREB - 29

ZAGREB - 38

ZAGREB - 40

ZAGREB - 49

5 585 500

5 073 000

5 587 750

Izradba: Gradski ured za katastar i geodetske poslove Grada Zagreba
prosinac 2013.

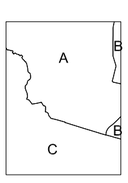

KATASTARSKE OPĆINE:

A - Sesvete
B - Sesvetski Kraljevec
C - Resnik

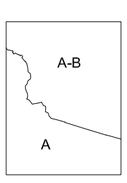

IZMJERA:

A - tahimetrija, ortogonal
B - fotogrametrija
C - komasacija
D - grafička

100 0 100 200 300 400 500m

MJERILO 1:5000

ZAGREB - 39

GENERALNI URBANISTIČKI PLAN GRADA ZAGREBA - IZMJENE I DOPUNE 2014.

3. PROMETNA I KOMUNALNA INFRASTRUKTURNA MREŽA

3a Promet

ZAGREB - 41

5J22-41

5 073 000

ZAGREB - 31

SAMOBOR - 50

ZAGREB - 42

5 567 500

5 070 000

5 569 750

VELIKA GORICA - 1

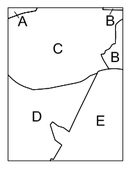

KATASTARSKE OPĆINE:

A - Podsused
B - Vrapče
C - Stenjevec
D - Lučko
E - Blato

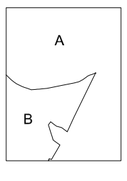

IZMJERA:

A - tahimetrija, ortogonal
B - fotogrametrija
C - komasacija
D - grafička

100 0 100 200 300 400 500m

MJERILO 1:5000

Izradba: Gradski ured za katastar i geodetske poslove Grada Zagreba
prosinac 2013.

ZAGREB - 41

GENERALNI URBANISTIČKI PLAN GRADA ZAGREBA - IZMJENE I DOPUNE 2014.

3. PROMETNA I KOMUNALNA INFRASTRUKTURNA MREŽA

3a Promet

ZAGREB - 42

5J22-42

ZAGREB - 32

ZAGREB - 41

ZAGREB - 43

VELIKA GORICA - 2

5 073 000

5 070 000

5 569 750

5 572 000

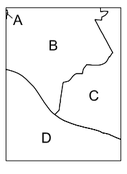

KATASTARSKE OPĆINE:

A - Stenjevec
B - Vrapče
C - Rudeš
D - Blato



IZMJERA:

A - tahimetrija, ortogonal
B - fotogrametrija
C - komasacija
D - grafička

100 0 100 200 300 400 500m

MJERILO 1:5000

Izradba: Gradski ured za katastar i geodetske poslove Grada Zagreba
prosinac 2013.

ZAGREB - 42

GENERALNI URBANISTIČKI PLAN GRADA ZAGREBA - IZMJENE I DOPUNE 2014.

3. PROMETNA I KOMUNALNA INFRASTRUKTURNA MREŽA

3a Promet

ZAGREB - 43

5J22-43

ZAGREB - 33

ZAGREB - 42

ZAGREB - 44

VELIKA GORICA - 3

Izradba: Gradski ured za katastar i geodetske poslove Grada Zagreba
prosinac 2013.

KATASTARSKE OPĆINE:

A - Rudeš
B - Trešnjevka
C - Blato

IZMJERA:

A - tahimetrija, ortogonal
B - fotogrametrija
C - komasacija
D - grafička

100 0 100 200 300 400 500m

MJERILO 1:5000

ZAGREB - 43

GENERALNI URBANISTIČKI PLAN GRADA ZAGREBA - IZMJENE I DOPUNE 2014.

3. PROMETNA I KOMUNALNA INFRASTRUKTURNA MREŽA

3a Promet

ZAGREB - 44

5J22-44

ZAGREB - 34

ZAGREB - 43

ZAGREB - 45

VELIKA GORICA - 4

5 574 250

5 576 500

5 070 000

5 073 000

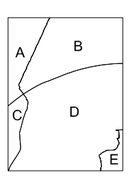

KATASTARSKE OPĆINE:

A - Trešnjevka
B - Trnje
C - Blato
D - Klara
E - Zaprudski Otok



IZMJERA:

A - tahimetrija, ortogonal
B - fotogrametrija
C - komasacija
D - grafička

100 0 100 200 300 400 500m

MJERILO 1:5000

Izradba: Gradski ured za katastar i geodetske poslove Grada Zagreba
prosinac 2013.

ZAGREB - 44

GENERALNI URBANISTIČKI PLAN GRADA ZAGREBA - IZMJENE I DOPUNE 2014.

3. PROMETNA I KOMUNALNA INFRASTRUKTURNA MREŽA

3a Promet

ZAGREB - 45

5J22-45

ZAGREB - 35

ZAGREB - 44

ZAGREB - 46

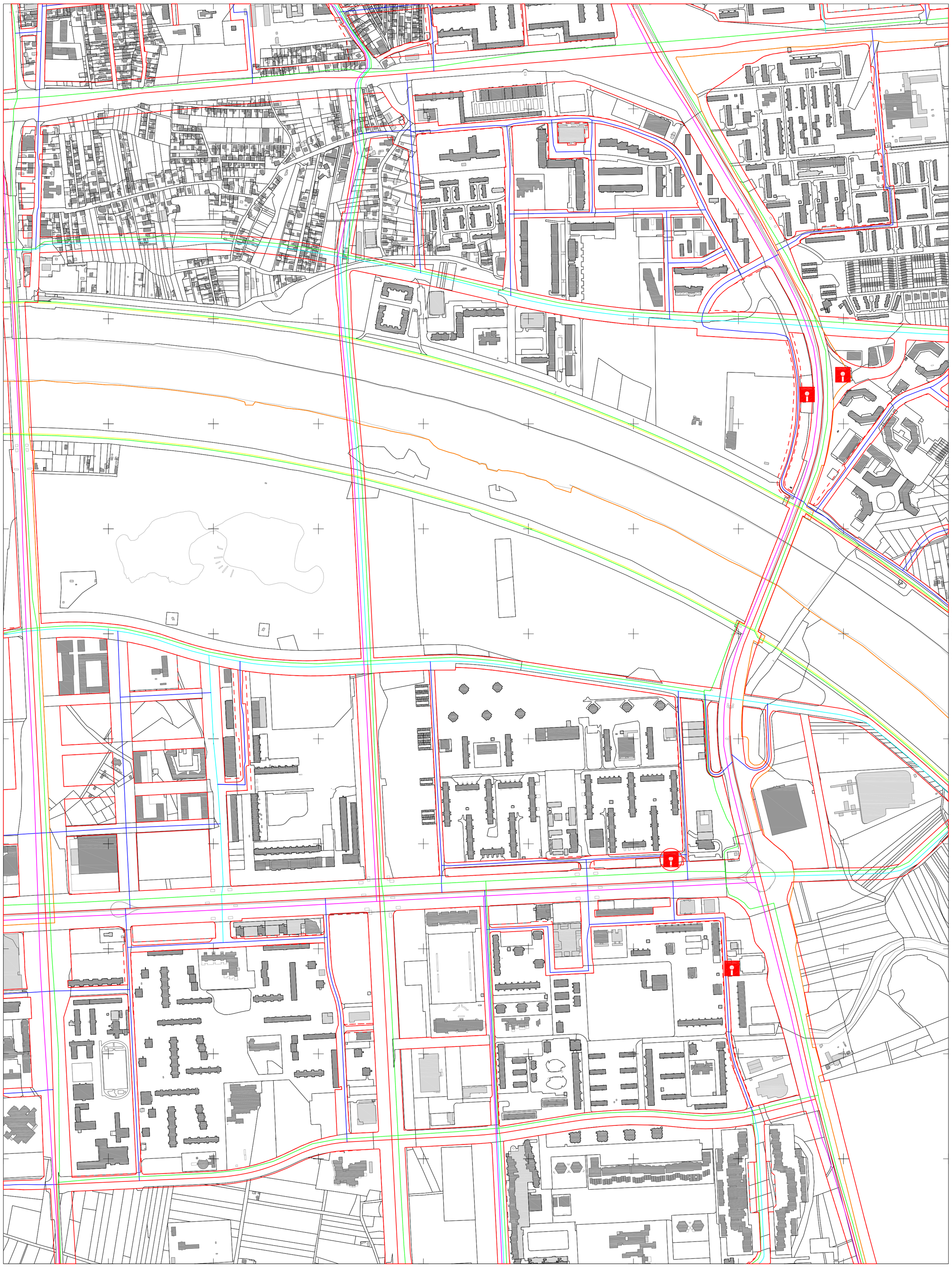

VELIKA GORICA - 5

Izradba: Gradski ured za katastar i geodetske poslove Grada Zagreba
prosinac 2013.

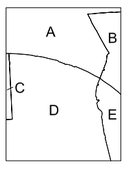

KATASTARSKE OPĆINE:

A - Trnje
B - Žitnjak
C - Klara
D - Zaprudski Otok
E - Jakuševec



IZMJERA:

A - tahimetrija, ortogonal
B - fotogrametrija
C - komasacija
D - grafička

100 0 100 200 300 400 500m

MJERILO 1:5000

ZAGREB - 45

GENERALNI URBANISTIČKI PLAN GRADA ZAGREBA - IZMJENE I PROMJENE 2014.

3. PROMETNA I KOMUNALNA INFRASTRUKTURNA MREŽA

3a Promet

ZAGREB - 46

5J22-46

5 073 000

ZAGREB - 36

ZAGREB - 45

ZAGREB - 47

5 578 750

5 581 000

5 070 000

VELIKA GORICA - 6

Izradba: Gradski ured za katastar i geodetske poslove Grada Zagreba
prosinac 2013.

KATASTARSKE OPĆINE:

A - Trnje
B - Žitnjak
C - Jakuševec

IZMJERA:

A - tahimetrija, ortogonal
B - fotogrametrija
C - komasacija
D - grafička

100 0 100 200 300 400 500m

MJERILO 1:5000

ZAGREB - 46

GENERALNI URBANISTIČKI PLAN GRADA ZAGREBA - IZMJENE I PROMJENE 2014.

3. PROMETNA I KOMUNALNA INFRASTRUKTURNA MREŽA

3a Promet

ZAGREB - 47

5J22-47

ZAGREB - 37

ZAGREB - 46

ZAGREB - 48

VELIKA GORICA - 7

Izradba: Gradski ured za katastar i geodetske poslove Grada Zagreba
prosinac 2013.

KATASTARSKE OPĆINE:

A - Žitnjak

A

IZMJERA:

A - tahimetrija, ortogonal
B - fotogrametrija
C - komasacija
D - grafička

A

100 0 100 200 300 400 500m

MJERILO 1:5000

ZAGREB - 47

GENERALNI URBANISTIČKI PLAN GRADA ZAGREBA - IZMJENE I PROMJENE 2014.

3. PROMETNA I KOMUNALNA INFRASTRUKTURNA MREŽA

3a Promet

ZAGREB - 48

5J22-48

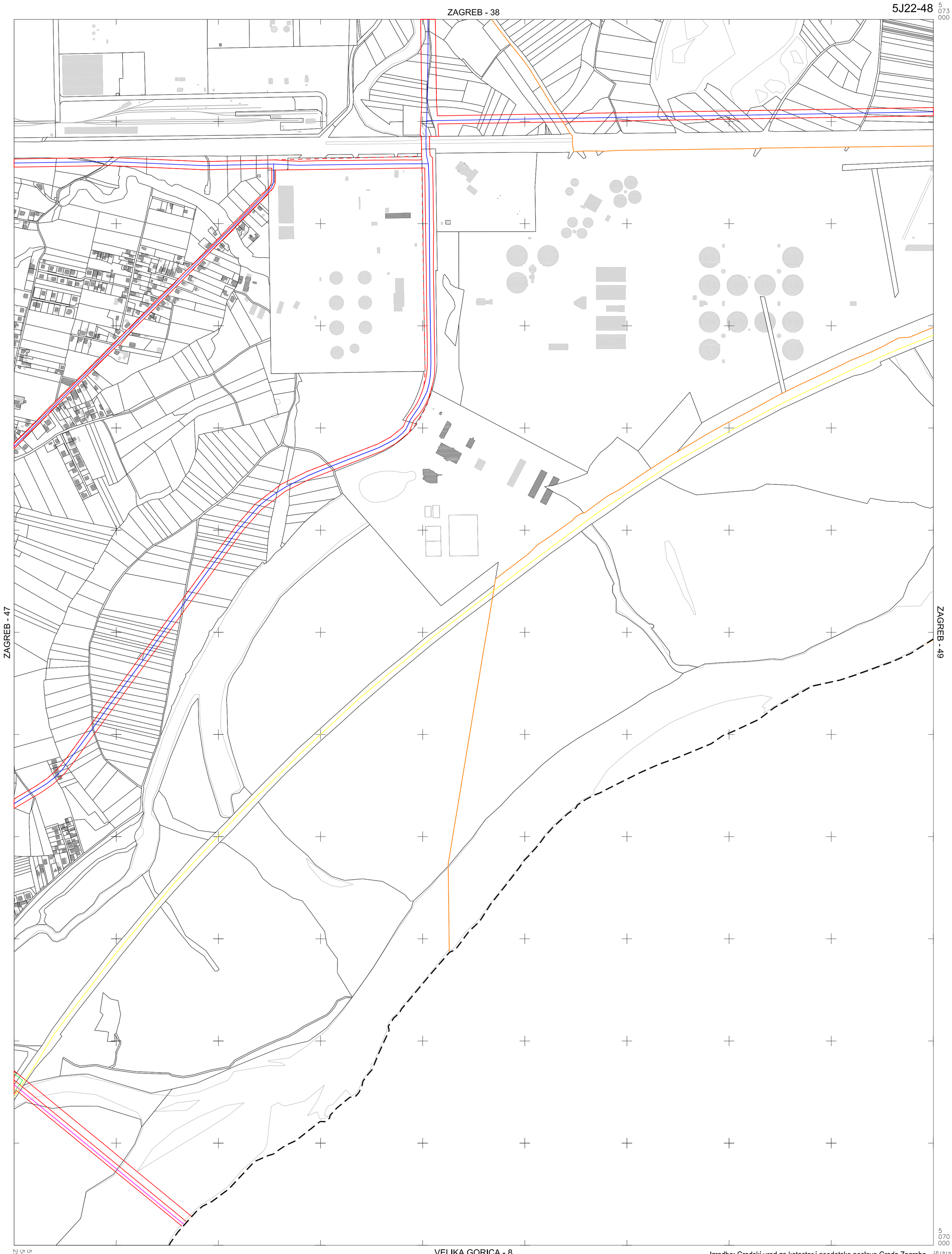

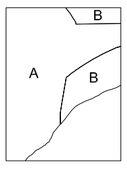

KATASTARSKE OPĆINE:

A - Žitnjak

B - Resnik

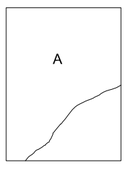

IZMJERA:

A - tahimetrija, ortogonal

B - fotogrametrija

C - komasacija

D - grafička

100 0 100 200 300 400 500m

MJERILO 1:5000

Izradba: Gradski ured za katastar i geodetske poslove Grada Zagreba

prosinac 2013.

ZAGREB - 48

GENERALNI URBANISTIČKI PLAN GRADA ZAGREBA - IZMJENE I PROMJENE 2014.

3. PROMETNA I KOMUNALNA INFRASTRUKTURNA MREŽA

3a Promet

ZAGREB - 49

5J22-49

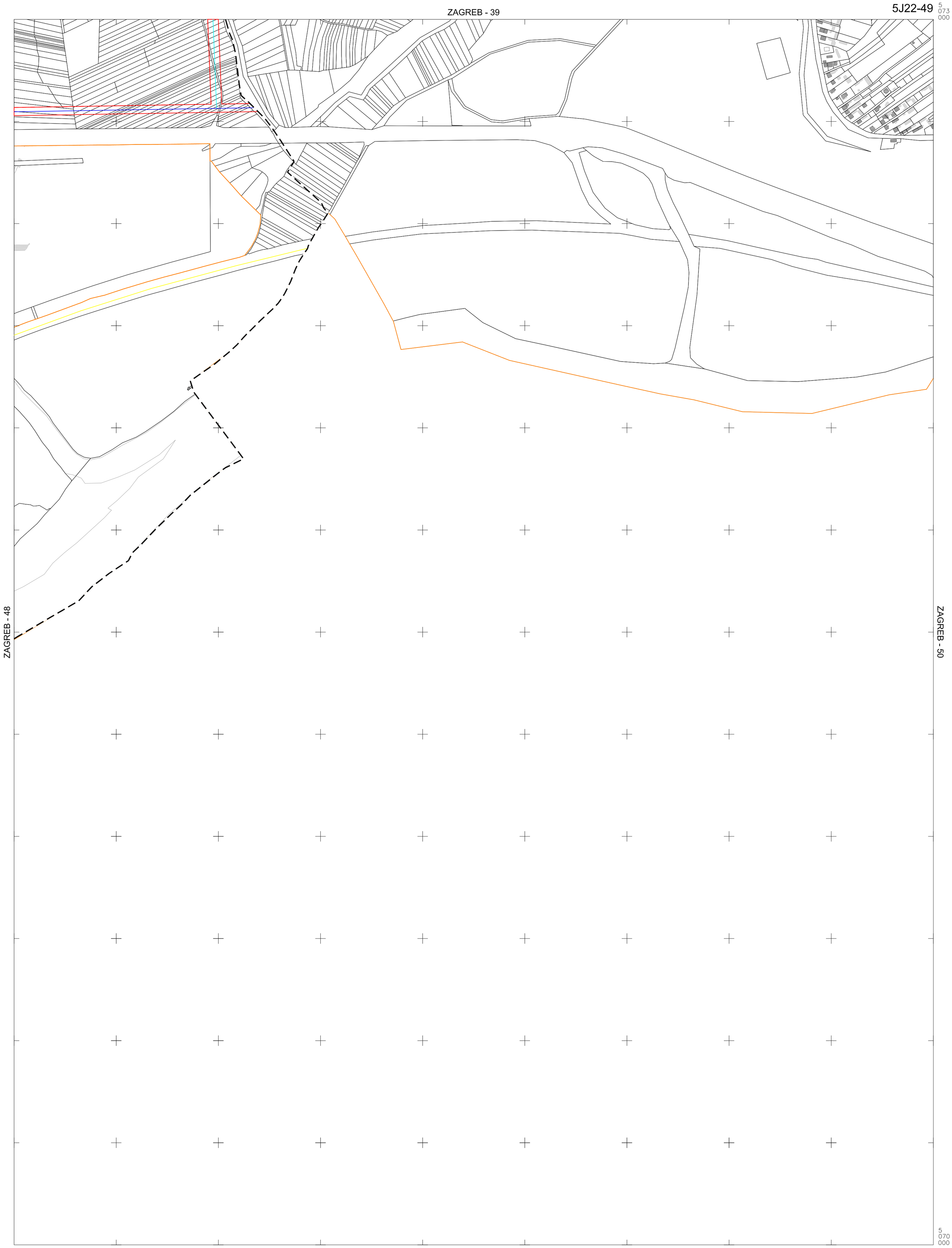

Izradba: Gradski ured za katastar i geodetske poslove Grada Zagreba
prosinac 2013.

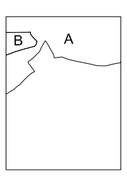

KATASTARSKE OPĆINE:

A - Resnik
B - Žitnjak

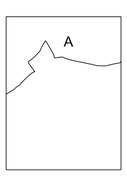

IZMJERA:

A - tahimetrija, ortogonal
B - fotogrametrija
C - komasacija
D - grafička

100 0 100 200 300 400 500m

MJERILO 1:5000

ZAGREB - 49