

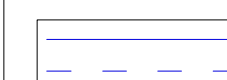





# GRAD ZAGREB

## GENERALNI URBANISTIČKI PLAN SESVETA IZMJENE I DOPUNE 2015.




### 3.c KOMUNALNA INFRASTRUKTURNA MREŽA Vodnogospodarski sustav i gospodarenje otpadom

#### TUMAČ PLANSKOG ZNAKOVLJA

##### VODNOGOSPODARSKI SUSTAV Vodoopskrba i korištenje voda


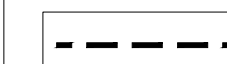
-  VODOOPSKRBNI CJEVOVOD - POSTOJEĆI I PLANIRANI
-  Odvodnja otpadnih voda
-  PRELJEVNI ISPUST - POSTOJEĆI I PLANIRANI
-  RETENCIJSKI BAZEN - POSTOJEĆI I PLANIRANI
-  CRPNA STANICA - PLANIRANA
-  DOVODNI KANAL - POSTOJEĆI I PLANIRANI

##### Uređenje vodotoka i voda

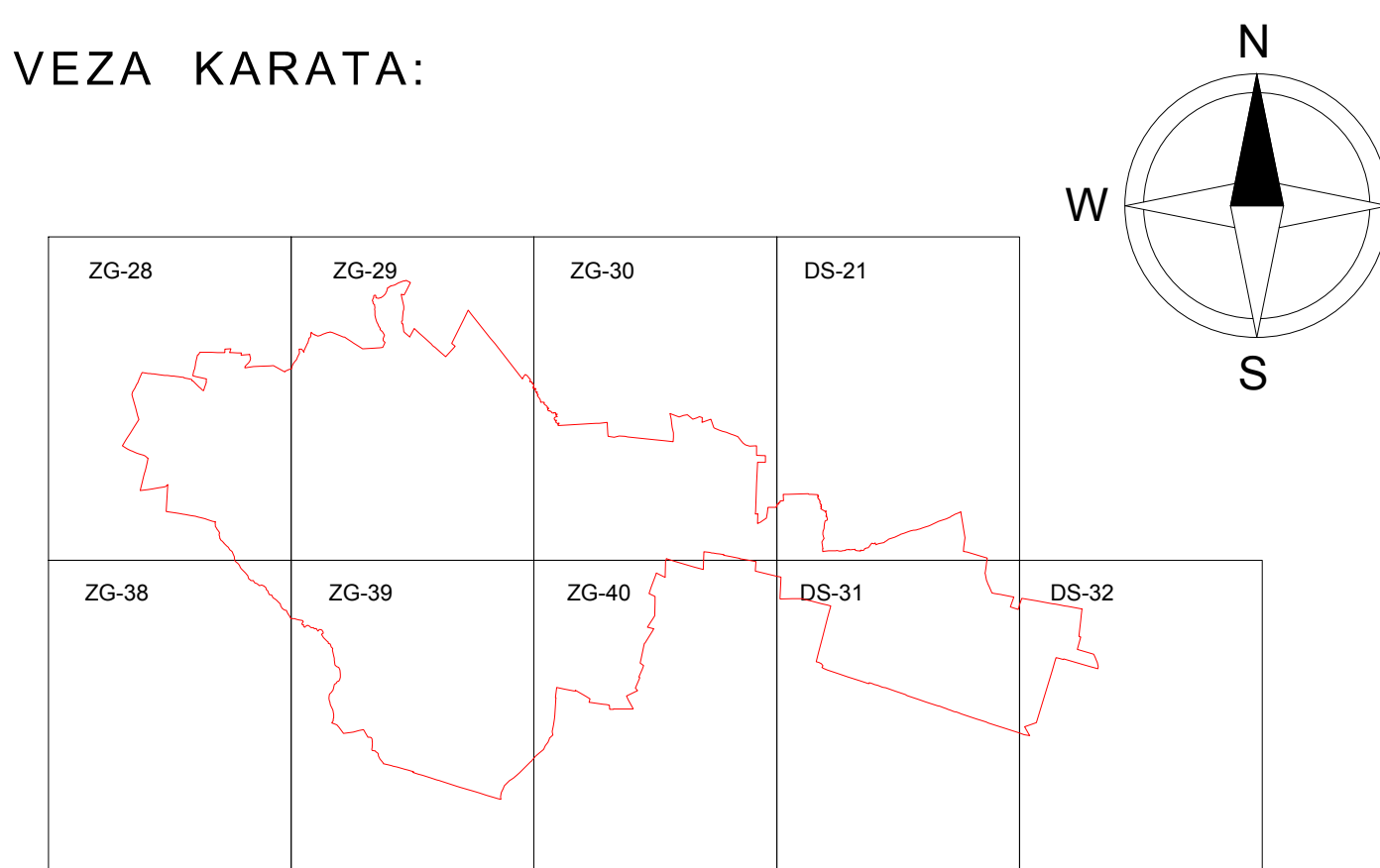
-  KORIDOR POSEBNOG REŽIMA POTOKA
-  REGULACIJA POTOKA
-  KATEGORIZACIJA VODOTOKA - I. i II. KATEGORIJA

##### GOSPODARENJE OTPADOM

-  RECIKLAŽNO DVORIŠTE - POSTOJEĆE
-  RECIKLAŽNO DVORIŠTE - PLANIRANO

-  REZERVACIJA PROŠIRENJA POSTOJEĆE ULICE
-  GRANICA GENERALNOGA URBANISTIČKOG PLANA SESVETA

#### VEZA KARATA:



GRAD ZAGREB		
GENERALNI URBANISTIČKI PLAN SESVETA - IZMJENE I DOPUNE 2015. KONAČNI PRIJEDLOG PLANA		
3.c KOMUNALNA INFRASTRUKTURNA MREŽA		
Naziv kartografskog prikaza:		
Broj kartografskog prikaza: 3c.		
Mjerilo kartografskog prikaza: 1:5 000		
Odbija o izradi izmjena i dopuna Generalnog urbanističkog plana Seseveta (Službeni glasnik Grada Zagreba br. 24/13)		
Odbija o donošenju izmjena i dopuna Generalnog urbanističkog plana Seseveta (Službeni glasnik Grada Zagreba br. -/)		
Javna rasprava objavljena je: 6. lipnja 2014. Porovna javna rasprava objavljena je: 31. ožujka 2015. Druga porovna javna rasprava objavljena je: 1. siječnja 2015.		
Javni uvid održan je od 16. lipnja 2014. do 30. lipnja 2014. Porovni javni uvid održan je od 9. travnja 2015. do 23. travnja 2015. Drugi porovni javni uvid održan je od 11. siječnja do 17. siječnja 2015.		
Nositelj izrade:		
Gradski ured za prostorno uređenje, izgradnju Grada, graditeljstvo, komunalne poslove i promet Park Stara Trešnjevka 1, Zagreb		
Pečat Gradskog ureda za prostorno uređenje, izgradnju Grada, graditeljstvo, komunalne poslove i promet		
M.P.		
Problemi Gradskog ureda za prostorno uređenje, izgradnju Grada, graditeljstvo, komunalne poslove i promet		
mr.sc. Dinko Bilić, dipl. oec.		
Odgovorna osoba za provođenje javne rasprave		
Gordana Müller Mikić, dipl. ing. arh.		
Izdalo:		
Zavod za prostorno uređenje Grada Zagreba Republike Austrije 16, Zagreb		
Pečat pravne osobe koja je izradila plan:		
M.P.		
Odgovorna osoba izrađivača Plana: Ravnatelj Zavoda za prostorno uređenje Grada Zagreba		
Ivica Farišek, dipl. ing. arh.		
Odgovorni voditelj izrade prijedloga izmjena i dopuna plana do 21. kolovoza 2015. Lidija Sekol, dipl. ing. arh.		
Odgovorni voditelj izrade prijedloga izmjena i dopuna plana nakon 21. kolovoza 2015.:		
M.P.		
Sanja Šerbetić Turjčić, dipl. ing. arh.		
Stručni tim u izradi Plana:		
Barešić Dragica, dipl. ing. arh.	Lončarić Ivan, grad. geogr. i pov.	Radović Zoran, dipl. oec.
Bokulić-Zubac Mirela, dipl. ing. arh.	Lubin Dubravka-Petra, dipl. ing. arh.	Rajčić Ana-Marija, dipl. ing. arh.
Bričević Marija, bacc. oec.	Mamić Tomislav	Sekol Lidija, dipl. ing. arh.
Buzić Maja, grad. teh.	Marićević Vjerica	Siroveć-Varić Jasmina, dipl. ing. arh.
Čavlović Martina, dipl. iur.	Miharević Katica, dipl. ing. arh.	Šabanović Sabina, dipl. ing. arh.
Doko Jasmina, dipl. ing. agr.	Momarić Nives, dipl. ing. arh.	Šerbetić-Turjčić Sanja, dipl. ing. arh.
Farišek Ivica, dipl. ing. arh.	Ninč Vladimir, dipl. ing. grad.	Šrola Dubravko, dipl. ing. prom.
Gregurić Boris, dipl. ing. arh.	Nakić Lariša	Žic Dubravka, dipl. ing. arh.
	Pažur Alen, mag. geog.	
Geoinformatička obrada:		
Zavod za fotogrametriju d.d. URBANISTICA Urbanistica d.o.o.		
Pečat Gradске skupštine Grada Zagreba		
M.P.		
Pečat Gradске skupštine Grada Zagreba		
Danilo Kosar		
Istovjetnost ovog plana sa izvornikom otkriva:		
Pečat Nadležnog tijela:		
M.P.		
mr.sc. Dinko Bilić, dipl. oec.		