


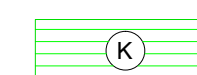

GRAD ZAGREB

GENERALNI URBANISTIČKI PLAN SESVETA IZMJENE I DOPUNE 2015.






4.b UVJETI ZA KORIŠTENJE, UREĐENJE I ZAŠTITU PROSTORA Zaštićeni i evidentirani dijelovi prirode i nepokretna kulturna dobra

TUMAČ PLANSKOG ZNAKOVLJA

EVIDENTIRANI DIJELOVI PRIRODE

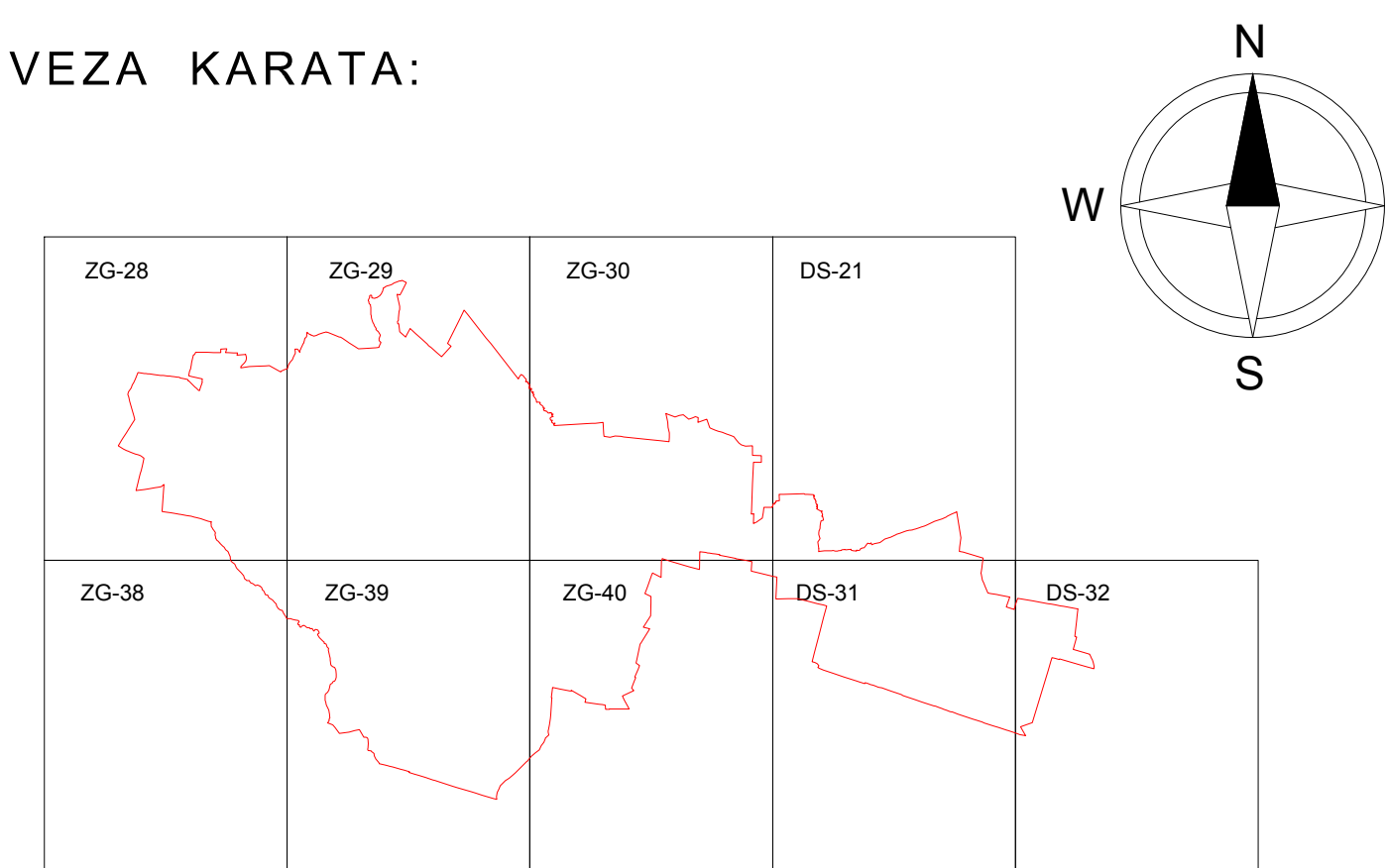
-  SESVETSKE ŠUME
-  KRAJOLIK
-  VRIJEDNI PARKOVI, VRTOVI I DRVOREDI

NEPOKRETNA KULTURNA DOBRA

-  POVIJESNI SKLOP I GRAĐEVINA
-  CIVILNA GRAĐEVINA
-  SAKRALNA GRAĐEVINA
-  ARHEOLOŠKA BAŠTINA
-  ARHEOLOŠKO PODRUČJE

 GRANICA GENERALNOGA URBANISTIČKOG PLANA SESVETA

VEZA KARATA:



GRAD ZAGREB

GENERALNI URBANISTIČKI PLAN SESVETA - IZMJENE I DOPUNE 2015. KONAČNI PRIJEDLOG PLANA

Naziv kartografskog prikaza: 4.b UVJETI ZA KORIŠTENJE, UREĐENJE I ZAŠTITU PROSTORA	
Broj kartografskog prikaza: 4b.	Mjerilo kartografskog prikaza: 1:5 000
Obilježje o izradi: Izmjena i dopuna Generalnog urbanističkog plana Sesveta (Službeni glasnik Grada Zagreba br. 24/13)	Obilježje o izradi: Izmjena i dopuna Generalnog urbanističkog plana Sesveta (Službeni glasnik Grada Zagreba br. -)
Javna rasprava objavljena je: 6. lipnja 2014. Ponovna javna rasprava objavljena je: 31. ožujka 2015. Druga ponovna javna rasprava objavljena je: 1. srpnja 2015.	Javni uvid održan je od 16. lipnja 2014. do 30. lipnja 2014. Ponovni javni uvid održan je od 9. travnja 2015. do 23. travnja 2015. Drugi ponovni javni uvid održan je od 10. srpnja do 17. srpnja 2015.
Nositelj izrade: Gradski ured za prostorno uređenje, izgradnju Grada, graditeljstvo, komunalne poslove i promet Park Stara Trešnjevka 1, Zagreb	
Pečat Gradskog ureda za prostorno uređenje, izgradnju Grada, graditeljstvo, komunalne poslove i promet	Pečat Gradskog ureda za prostorno uređenje, izgradnju Grada, graditeljstvo, komunalne poslove i promet
M.P.	m.r.sc. Đirko Bilić, dipl. oec. Odgovorna osoba za provođenje javne rasprave Gordana Müller Mikić, dipl. ing. arh.
Izdalo: Zavod za prostorno uređenje Grada Zagreba Republike Austrije 18, Zagreb	
Pečat pravne osobe koja je izradila plan:	Odgovorna osoba izradivača Plana: Ravnatelj Zavoda za prostorno uređenje Grada Zagreba
M.P.	Ivica Fankaj, dipl. ing. arh.
Odgovorni voditelj izrade prijedloga izmjena i dopuna plana do 21. kolovoza 2015. Lidija Sekol, dipl. ing. arh. Odgovorni voditelj izrade prijedloga izmjena i dopuna plana nakon 21. kolovoza 2015.:	
M.P.	Sanja Šerbetić Turjčić, dipl. ing. arh.
Stručni tim u izradi Plana:	Lončarić Ivan, prof. geogr. i sav. Lubin Dubravka-Petra, dipl. ing. arh. Radović Zoran, dipl. oec. Rapić Ana-Marija, dipl. ing. arh. Banić Maja, grad. inž. Mamić Tomislav Marinković Viliška Mihanović Katica, dipl. ing. sum. Momar Nives, dipl. ing. arh. Čačović Martina, dipl. tur. Doko Jasmina, dipl. ing. agr. Fankaj Ivica, dipl. ing. arh. Gregurić Boris, dipl. ing. arh. Ninić Vladimir, dipl. ing. grad. Nakić Lariša Pažur Alen, mag. geog. Radović Zoran, dipl. oec. Rapić Ana-Marija, dipl. ing. arh. Sekol Lidija, dipl. ing. arh. Sirovec-Vanić Jasmina, dipl. ing. arh. Šabanović Sabina, dipl. ing. arh. Šerbetić-Turjčić Sanja, dipl. ing. arh. Šrola Dubravka, dipl. ing. prom. Žic Dubravka, dipl. ing. arh.
Geoinformatička obrada:	Zavod za fotogrametriju d.d. Urbanistica d.o.o.
Pečat Gradske skupštine Grada Zagreba	Predsjednik Gradske skupštine Grada Zagreba
M.P.	Darinko Kosar
Istovjetnost ovog plana sa izvornikom objavljuje:	Pečat Nadležnog tijela:
m.r.sc. Đirko Bilić, dipl. oec.	M.P.