

GRAD ZAGREB





GENERALNI URBANISTIČKI PLAN SESVETA IZMJENE I DOPUNE 2015.

3.b KOMUNALNA INFRASTRUKTURNA MREŽA Energetski sustav, pošta i telekomunikacije



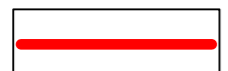



TUMAČ PLANSKOG ZNAKOVLJA

ENERGETSKI SUSTAV

Cijevni transport nafte i plina

	MAGISTRALNI PLINOVOD - POSTOJEĆI I PLANIRANI
	VISOKOTLAČNI PLINOVOD VTP - POSTOJEĆI I PLANIRANI
	REGULACIJSKA STANICA, RAZDJELNA STANICA, BLOKADNA STANICA, - POSTOJEĆA I PLANIRANA
	PRODUKTOVOD - POSTOJEĆI

Elektroenergetika




	TRAFOSTANICA 110kV - POSTOJEĆA I PLANIRANA
	RASKLOPNO POSTROJENJE - POSTOJEĆE I PLANIRANO
	DALEKOVOD 400kV - POSTOJEĆI
	DALEKOVOD 220kV - POSTOJEĆI
	DALEKOVOD 110kV - POSTOJEĆI I PLANIRANI
	KABEL 110kV - PLANIRANI I POSTOJEĆI


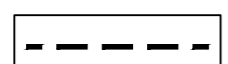
POŠTA I TELEKOMUNIKACIJE

Pošta

	POŠTANSKI URED - POSTOJEĆI
---	----------------------------

Telekomunikacije

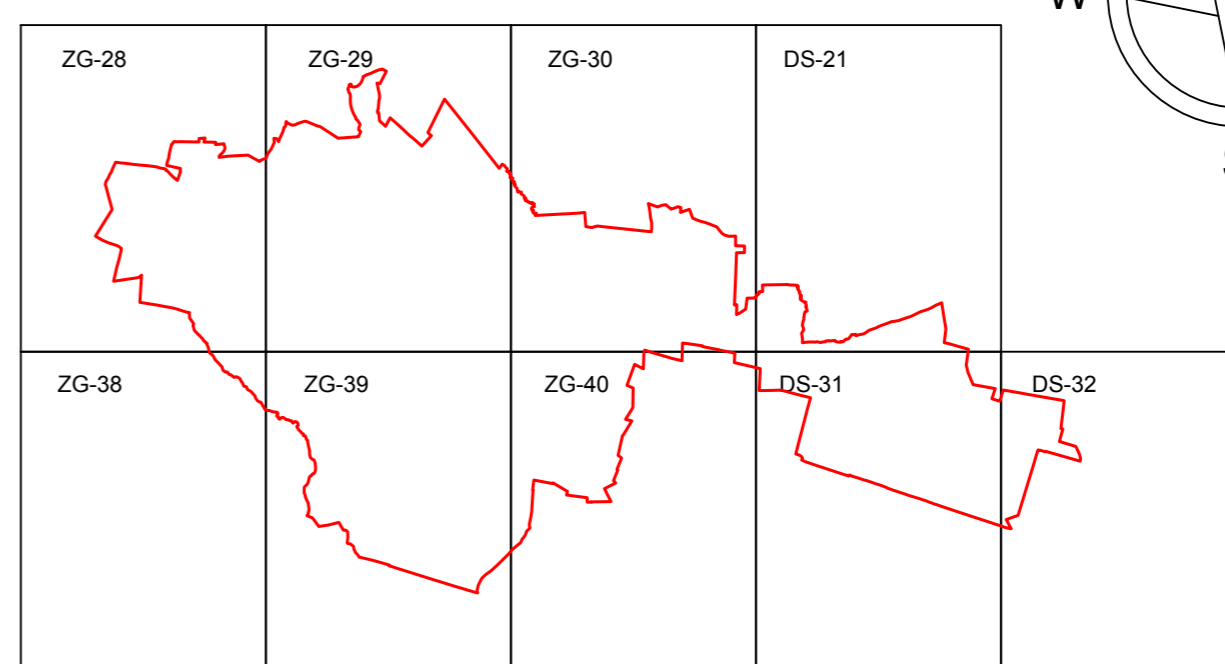
	PODRUČNA CENTRALA - POSTOJEĆA
	UDALJENI PRETPLATNIČKI STUPANJ - POSTOJEĆI
	MAGISTRALNI VODOVI - POSTOJEĆI I PLANIRANI

	REZERVACIJA PROŠIRENJA POSTOJEĆE ULICE
	GRANICA GENERALNOGA URBANISTIČKOG PLANA SESVETA

Radio i TV sustav veza



	RADIJSKI KORIDOR - POSTOJEĆI
---	------------------------------

VEZA KARATA:



GRAD ZAGREB

GENERALNI URBANISTIČKI PLAN SESVETA - IZMJENE I DOPUNE 2015. PRIJEDLOG PLANA ZA DRUGU PONOVNJU JAVNU RASPRAVU

Naziv kartografskog prikaza: 3.b KOMUNALNA INFRASTRUKTURNA MREŽA	
Broj kartografskog prikaza: 3b.	Mjerilo kartografskog prikaza: 1:5 000
Odluka o izradi Izmjena i dopuna Generalnog urbanističkog plana Sesveta (Službeni glasnik Grada Zagreba br. 24/13)	Odluka o donošenju Izmjena i dopuna Generalnog urbanističkog plana Sesveta (Službeni glasnik Grada Zagreba br. -/-)
Javna rasprava objavljena je: 6. lipnja 2014. Ponovna javna rasprava objavljena je: 31. ožujka 2015. Druga ponovna javna rasprava objavljena je: _____	Javni uvid održan je od 16. lipnja 2014. do 30. lipnja 2014. Ponovni javni uvid održan je od 9. travnja 2015. do 23. travnja 2015. Drugi ponovni javni uvid održan je: _____
Nositelji izrade: Gradski ured za prostorno uređenje, izgradnju Grada, graditeljstvo, komunalne poslove i promet Park Stara Trešnjevka 1, Zagreb	
Pečat Gradskog ureda za prostorno uređenje, izgradnju Grada, graditeljstvo, komunalne poslove i promet M.P.	Proširnik Gradskog ureda za prostorno uređenje, izgradnju Grada, graditeljstvo, komunalne poslove i promet mr.sc. Dinko Bilić, dipl. oec. Odgovorna osoba za provođenje javne rasprave Gordana Müller Mikić, dipl. ing. arh.
Izradio: Zavod za prostorno uređenje Grada Zagreba Republike Austrije 18, Zagreb	
Pečat pravne osobe koja je izradila plan: M.P.	Odgovorna osoba izrađivača Plana: Ravnatelj Zavoda za prostorno uređenje Grada Zagreba Ivica Fanjek, dipl. ing. arh.
Odgovorni voditelj izrade prijedloga Izmjena i dopuna plana: M.P. Lidija Sekol, dipl. ing. arh.	
Stručni tim u izradi Plana: Barešić Dragica, dipl.ing.arh. Bokulić-Zubac Mirela, dipl.ing.arh. Brković Marija, bacc.oec. Bubrić Maja, građ.teh. Čavlović Martina, dipl. iur. Doko Jasmina, dipl.ing.agr. Fanjek Ivica, dipl.ing.arh. Gregurić Boris, dipl.ing.arh. Lončarić Ivan prof.geogr.i pov. Lubin Dubravka-Petra, dipl.ing.arh. Mamić Tomislav Marinković Višnja Mihanović Katica, dipl.ing.sum. Mornar Nives, dipl.ing.arh. Ninić Vladimir, dipl.ing.građ Nukić Larisa Pažur Alen, mag. geog. Radović Zoran dipl. oec. Rajčić Ana-Marija, dipl.ing.arh. Sekol Lidija, dipl.ing.arh. Sirovec-Vanić Jasmina, dipl.ing.arh. Šabanović Sabina, dipl.ing.arh. Šerbetić-Tunjić Sanja, dipl.ing.arh. Širola Dubravko, dipl.ing.prom. Žic Dubravka, dipl.ing.arh.	
Geoinformatička obrada:  Zavod za fotogrametriju d.d.  Urbanistica d.o.o.	
Pečat Gradske skupštine Grada Zagreba M.P.	Predsjednik Gradske skupštine Grada Zagreba Darinko Kosor
Istovjetnost ovog plana sa Izvornikom ovjerava: mr.sc. Dinko Bilić, dipl. oec.	Pečat Nadležnog tijela: M.P.