

GRAD ZAGREB





GENERALNI URBANISTIČKI PLAN SESVETA IZMJENE I DOPUNE 2015.

3.b KOMUNALNA INFRASTRUKTURNA MREŽA Energetski sustav, pošta i telekomunikacije







TUMAČ PLANSKOG ZNAKOVLJA

ENERGETSKI SUSTAV

Cijevni transport nafte i plina


-  MAGISTRALNI PLINOVOD - POSTOJEĆI I PLANIRANI
-  VISOKOTLAČNI PLINOVOD VTP - POSTOJEĆI I PLANIRANI
-  REGULACIJSKA STANICA, RAZDJELNA STANICA, BLOKADNA STANICA, - POSTOJEĆA I PLANIRANA
-  PRODUKTOVOD - POSTOJEĆI

Elektroenergetika

-  TRAFOSTANICA 110kV - POSTOJEĆA I PLANIRANA
-  RASKLOPNO POSTROJENJE - POSTOJEĆE I PLANIRANO
-  DALEKOVOD 400kV - POSTOJEĆI
-  DALEKOVOD 220kV - POSTOJEĆI
-  DALEKOVOD 110kV - POSTOJEĆI I PLANIRANI
-  KABEL 110kV - PLANIRANI I POSTOJEĆI

POŠTA I TELEKOMUNIKACIJE

Pošta

-  POŠTANSKI URED - POSTOJEĆI
-  PODRUČNA CENTRALA - POSTOJEĆA
-  UDALJENI PRETPLATNIČKI STUPANJ - POSTOJEĆI
-  MAGISTRALNI VODOVI - POSTOJEĆI I PLANIRANI

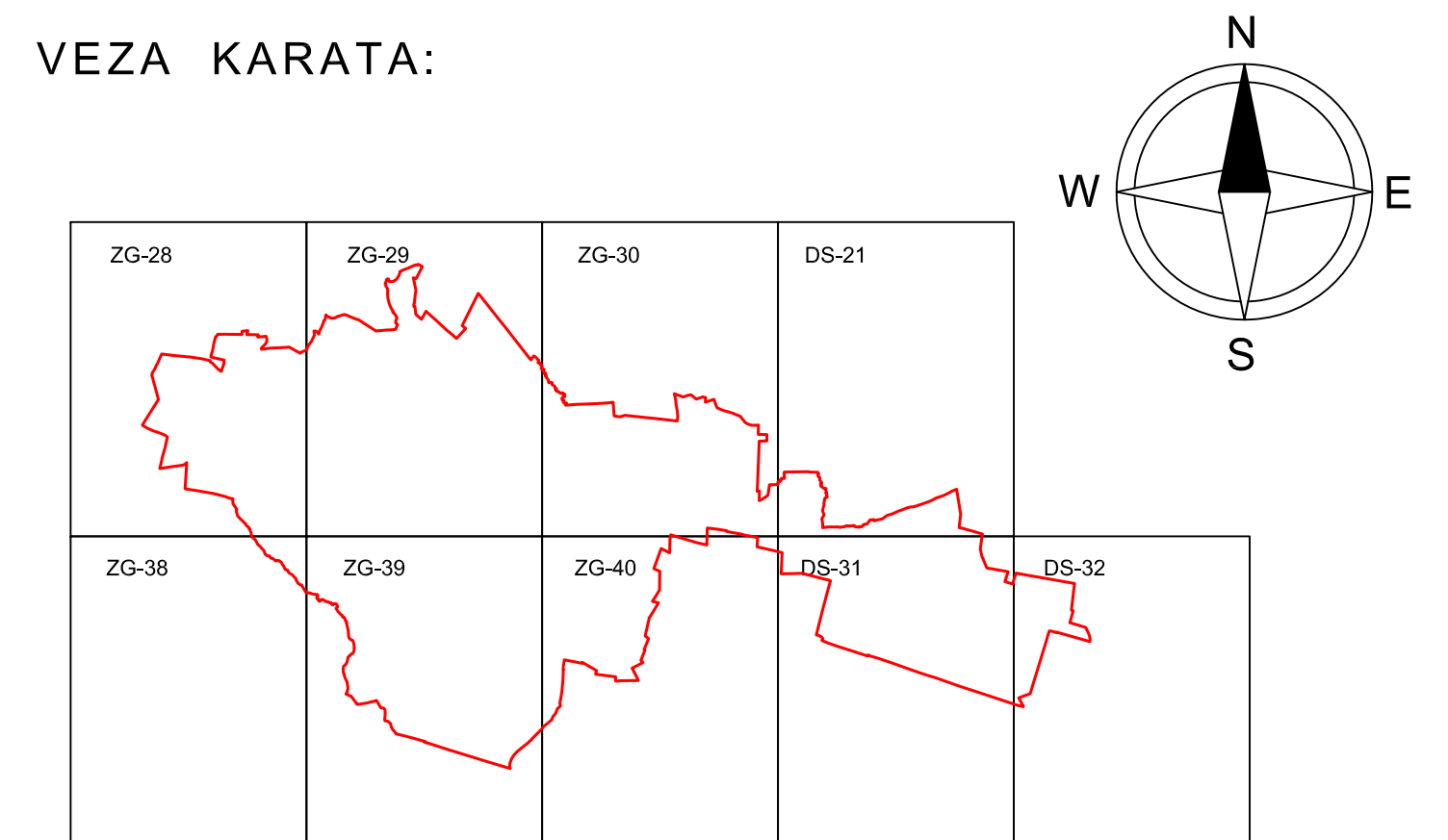
REZERVACIJA PROŠIRENJA POSTOJEĆE ULICE

GRANICA GENERALNOGA URBANISTIČKOG PLANA SESVETA

Radio i TV sustav veza


-  RADIJSKI KORIDOR - POSTOJEĆI

VEZA KARATA:



GRAD ZAGREB

GENERALNI URBANISTIČKI PLAN SESVETA - IZMJENE I DOPUNE 2015. PRIJEDLOG PLANA ZA PONOVNU JAVNU RASPRAVU

Naziv kartografskog prikaza: 3. b KOMUNALNA INFRASTRUKTURNA MREŽA	
Broj kartografskog prikaza: 3b.	Mjerilo kartografskog prikaza: 1 : 5 000
Odbora o izmjeni i dopuni Generalnog urbanističkog plana Sesveta (Službeni glasnik Grada Zagreba br. 24/13)	Odbora o donošenju izmjena i dopuna Generalnog urbanističkog plana Sesveta (Službeni glasnik Grada Zagreba br. -/-)
Javna rasprava objavljena je: 6. lipnja 2014. Ponovna javna rasprava objavljena je: _____	Javni uvid održan je od: 16. lipnja 2014. do: 30. lipnja 2014. Ponovni javni uvid održan je od: _____ do: _____
Nositelj izrade: Gradski ured za prostorno uređenje, izgradnju Grada, graditeljstvo, komunalne poslove i promet Park, Stara Trešnjevka 1, Zagreb	
Pečat Gradskog ureda za prostorno uređenje, izgradnju Grada, graditeljstvo, komunalne poslove i promet	Pečat Gradskog ureda za prostorno uređenje, izgradnju Grada, graditeljstvo, komunalne poslove i promet
M.P.	m.sc. Dinko Bilić, dipl. oec. _____ Odgovorna osoba za provođenje javne rasprave _____ Gordana Müller Mikš, dipl. ing. arh.
Izdacio: Zavod za prostorno uređenje Grada Zagreba Republike Austrije 18, Zagreb	
Pečat pravne osobe koja je izradila plan:	Odgovorna osoba izradivača Plana: Ravnatelj Zavoda za prostorno uređenje Grada Zagreba
M.P.	_____
Izrada voditelja izrade Nacrta prijedloga izmjena i dopuna plana:	
M.P.	_____
Stručni tim u izradi Plana: Banić Daria, dipl.ing.arh. Lončarić Ivan, prof.geogr.i.pov. Radović Zoran, dipl. oec. Bokulić-Zubac Mirela, dipl.ing.arh. Lubić Dubravka-Plena, dipl.ing.arh. Rajčić Anka-Marija, dipl.ing.arh. Brković Marija, bacc.oec. Marinić Tomislav Sekul Lilić, dipl.ing.arh. Bubić Maja, grad.bih. Marinković Vilišnja Stročević-Vanić Jasmina, dipl.ing.arh. Čeković Martina, dipl. jur. Mihanović Katica, dipl.ing.arh. Šabanović Saibna, dipl.ing.arh. Đoko Jasmina, dipl.ing.agr. Memon Nives, dipl.ing.arh. Šerbedžić-Turajlić Sanja, dipl.ing.arh. Fanjek Ivica, dipl.ing.arh. Ninić Vladimir, dipl.ing.grad. Štola Dubravka, dipl.ing.prim. Gregurić Boris, dipl.ing.arh. Nukić Lenka Žb Dubravka, dipl.ing.arh. Pažur Alen, mag. geog.	
Geoinformatička obrada: 	
Pečat Gradske skupštine Grada Zagreba	Pečat Gradske skupštine Grada Zagreba
M.P.	_____
Istožetnost ovog plana sa izvornikom odobren:	
_____	Pečat Nadležnog tijela: M.P.
m.sc. Dinko Bilić, dipl. oec.	