

GRAD ZAGREB

GENERALNI URBANISTIČKI PLAN SESVETA IZMJENE I DOPUNE 2015.

3.c KOMUNALNA INFRASTRUKTURNA MREŽA Vodnogospodarski sustav i gospodarenje otpadom

TUMAČ PLANSKOG ZNAKOVLJA

VODNOGOSPODARSKI SUSTAV Vodoopskrba i korištenje voda

 VODOOPSKRBNI CJEVOVOD - POSTOJEĆI I PLANIRANI

Odvodnja otpadnih voda

 PRELJEVNI ISPUST - POSTOJEĆI I PLANIRANI

 RETENCIJSKI BAZEN - POSTOJEĆI I PLANIRANI

 CRPNA STANICA - PLANIRANA

 DOVODNI KANAL - POSTOJEĆI I PLANIRANI

Uređenje vodotoka i voda

 KORIDOR POSEBNOG REŽIMA POTOKA

 REGULACIJA POTOKA

 KATEGORIZACIJA VODOTOKA - I. i II. KATEGORIJA

GOSPODARENJE OTPADOM

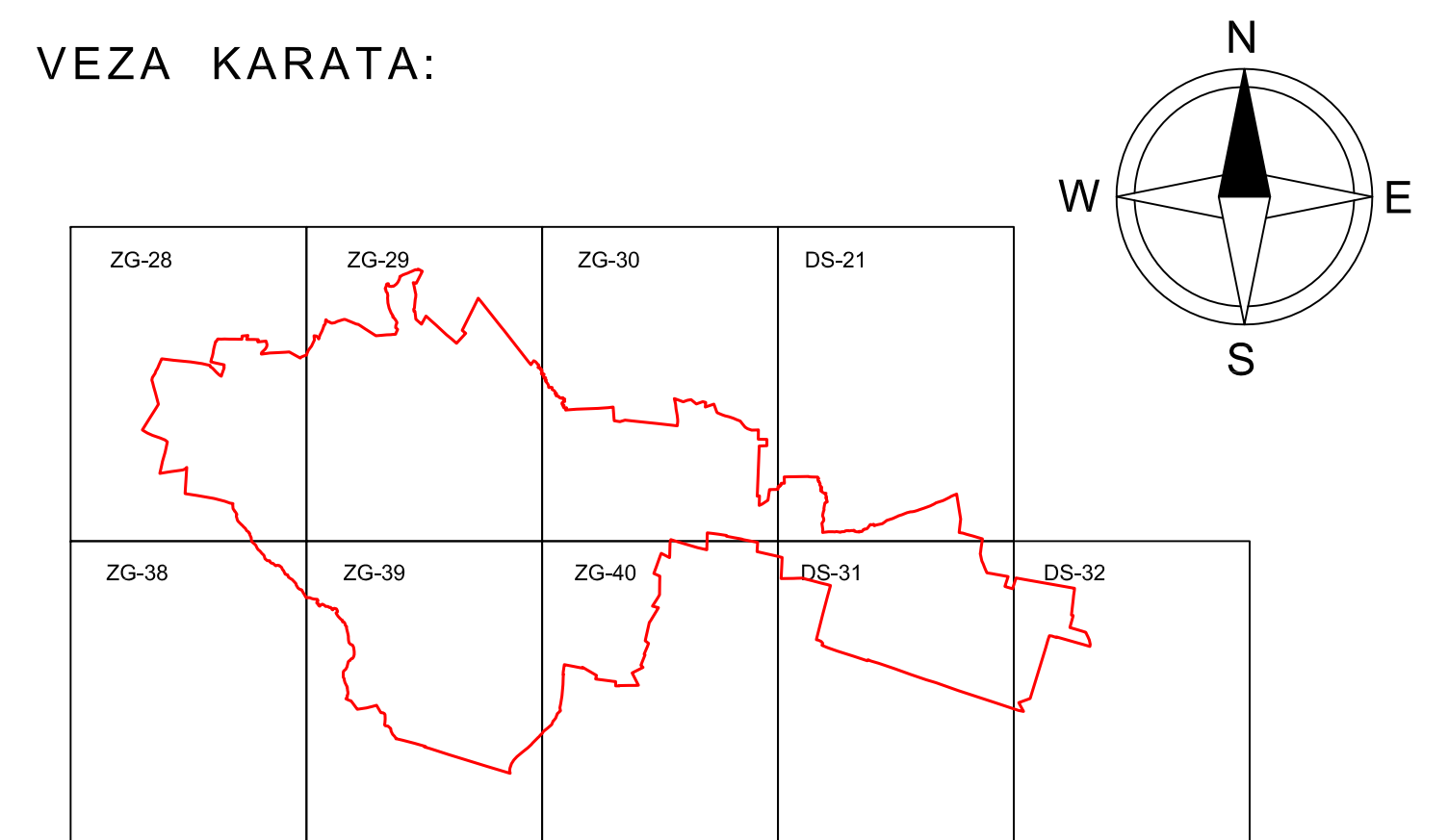
 RECIKLAŽNO DVORIŠTE - POSTOJEĆE

 RECIKLAŽNO DVORIŠTE - PLANIRANO

 REZERVACIJA PROŠIRENJA POSTOJEĆE ULICE



 GRANICA GENERALNOGA URBANISTIČKOG PLANA SESVETA

VEZA KARATA:



GRAD ZAGREB

GENERALNI URBANISTIČKI PLAN SESVETA - IZMJENE I DOPUNE 2015. PRIJEDLOG PLANA ZA PONOVRNU JAVNU RASPRAVU

Naziv kartografskog prikaza: 3.c KOMUNALNA INFRASTRUKTURNA MREŽA		
Broj kartografskog prikaza: 3c	Mjerilo kartografskog prikaza: 1:5 000	
Odluka o izradi Izmjena i dopuna Generalnog urbanističkog plana Seseveta (Službeni glasnik Grada Zagreba br. 24/13)	Odluka o donošenju Izmjena i dopuna Generalnog urbanističkog plana Seseveta (Službeni glasnik Grada Zagreba br. -/)	
Javna rasprava objavljena je: 6. lipnja 2014. Ponovna javna rasprava objavljena je: _____	Javni uvid održan je od: 16. lipnja 2014. do: 30. lipnja 2014. Ponovni javni uvid održan je od: _____ do: _____	
Nositelj izrade: Gradski ured za prostorno uređenje, izgradnju Grada, graditeljstvo, komunalne poslove i promet Park Stara Trešnjevka 1, Zagreb		
Pečat Gradskog ureda za prostorno uređenje, izgradnju Grada, graditeljstvo, komunalne poslove i promet	Profilnik Gradskog ureda za prostorno uređenje, izgradnju Grada, graditeljstvo, komunalne poslove i promet M.P. Odgovorna osoba za provođenje javne rasprave Gordana Müller MIKIĆ, dipl. ing. arh.	
Izradio: Zavod za prostorno uređenje Grada Zagreba Republike Austrije 18, Zagreb		
Pečat pravne osobe koja je izradila plan:	Odgovorna osoba izrađivača Plana: Revizatelj Zavoda za prostorno uređenje Grada Zagreba M.P. Iva Fanek, dipl. ing. arh.	
Odgovorni voditelj izrade Nacrta prijedloga Izmjena i dopuna plana:	 M.P. Lidija Sekul, dipl. ing. arh.	
Stručni tim u izradi Plana: Barišić Dragica, dipl.ing.arh. Bokunčić-Zubac Mirna, dipl.ing.arh. Bričević Marija, bacc.occ. Bubić Maja, grad.teh. Čavković Martina, dipl. tur. Doko Jasmina, dipl.ing.agr. Fanjek Ivica, dipl.ing.arh. Gregurić Boris, dipl.ing.arh.	Lončarić Ivan, prof.geogr.i.pov. Lubić Dubravka-Milica, dipl.ing.arh. Mamić Tomislav Marinković Vilija Mihanović Katalin, dipl.ing.šum. Morar Nives, dipl.ing.arh. Ninić Vladimir, dipl.ing.grad Nukić Larisa Pažur Alen, mag. geog.	Radović Zoran, dipl. oec. Rajčić Ana-Marija, dipl.ing.arh. Sekul Lidija, dipl.ing.arh. Široveć-Varić Jasmina, dipl.ing.arh. Šabanović Sabina, dipl.ing.arh. Šarabec-Turčić Sanja, dipl.ing.arh. Šćekić Dubravka, dipl.ing.prom. Žic Dubravka, dipl.ing.arh.
Geoinformatička obrada:  Zavod za fotogrametriju d.d.	 Urbanistica d.d.	
Pečat Gradske skupštine Grada Zagreba	Projedatelj Gradske skupštine Grada Zagreba M.P. Darko Kosor	
Istovjetnost ovog plana sa izvornikom potvrđeno:	Pečat Nadležnog tijela: M.P.	
 M.P. M.P.	 M.P. M.P.	