


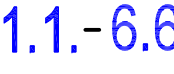




GRAD ZAGREB

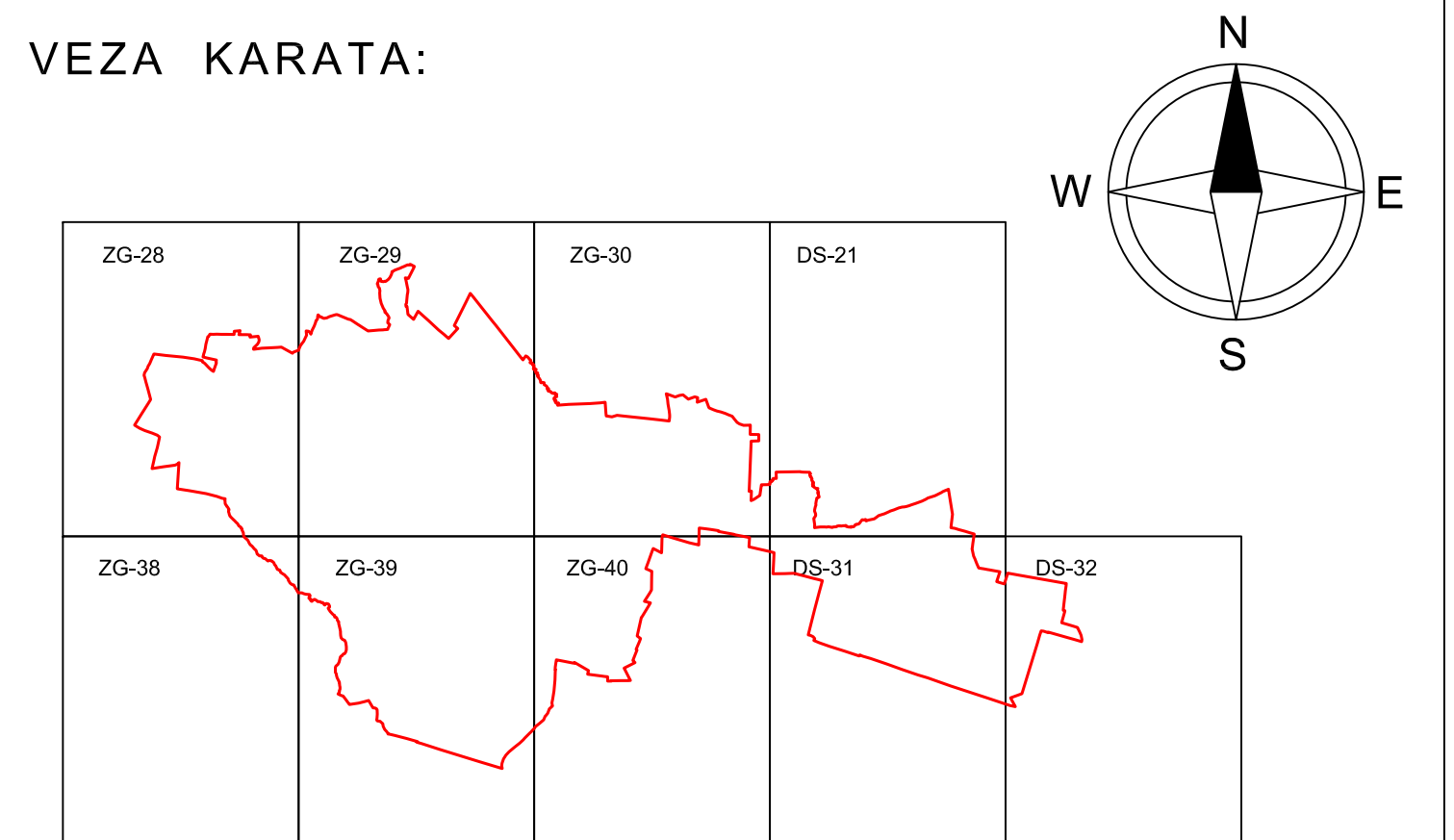
GENERALNI URBANISTIČKI PLAN SESVETA IZMJENE I DOPUNE 2015.

4.c UVJETI ZA KORIŠTENJE, UREĐENJE I ZAŠTITU PROSTORA Područja primjene planskih mjera zaštite

TUMAČ PLANSKOG ZNAKOVLJA


	URBANISTIČKI PLANovi UREĐENJA
	PODRUČJE OBVEZE PROVEDBE JAVNIH NATJEČAJA
	GRANICE ZONA URBANIH PRAVILA
	OZNAKE ZONA URBANIH PRAVILA 1.1.-6.6.
	REZERVACIJA PROŠIRENJA POSTOJEĆE ULICE
	GRANICA GENERALNOGA URBANISTIČKOG PLANA

VEZA KARATA:



GRAD ZAGREB

GENERALNI URBANISTIČKI PLAN SESVETA - IZMJENE I DOPUNE 2015. PRIJEDLOG PLANA ZA PONOVNJU JAVNU RASPRAVU

Naziv kartografskog prikaza: 4.c UVJETI ZA KORIŠTENJE, UREĐENJE I ZAŠTITU PROSTORA	
Broj kartografskog prikaza:	Mjerilo kartografskog prikaza: 1:5 000
Odobrio izradi Izmjena i dopuna Generalnog urbanističkog plana Sesveta (Službeni glasnik Grada Zagreba br. 24/13)	
Odobrio izradi Izmjena i dopuna Generalnog urbanističkog plana Sesveta (Službeni glasnik Grada Zagreba br. -/-)	
Javna rasprava objavljena je: 6. lipnja 2014. Ponovna javna rasprava objavljena je: _____	Javni uvid održan je od: 16. lipnja 2014. do: 30. lipnja 2014. Ponovni javni uvid održan je od: _____ do: _____
Nositelj izrade: Gradski ured za prostorno uređenje, izgradnju Grada, graditeljstvo, komunalne poslove i promet Park Stara Trešnjevka 1, Zagreb	
Pečat Gradskog ureda za prostorno uređenje, izgradnju Grada, graditeljstvo, komunalne poslove i promet	Pečatnik Gradskog ureda za prostorno uređenje, izgradnju Grada, graditeljstvo, komunalne poslove i promet
M.P.	Mr.sc. Đurko Bilić, dipl. oec. Odgovorna osoba za provođenje javne rasprave
Izdavac: Zavod za prostorno uređenje Grada Zagreba Republike Austrije 18, Zagreb	
Pečat pravne osobe koja je izradila plan:	Odgovorna osoba izrađivača Plana: Ravnatelj Zavoda za prostorno uređenje Grada Zagreba
M.P.	Ivica Fanjek, dipl. ing. arh.
Odgovorni voditelj izrade Nacrta prijedloga Izmjena i dopuna plana: M.P.	
Lidija Sokol, dipl. ing. arh.	
Stručni tim u Izradi Plana:	
Barišić Dragica, dipl.ing.arh. Bokunović-Zubac Mirna, dipl.ing.arh. Bričević Marija, bacc.oec. Bubić Maja, grad.terh. Čavlović Martina, dipl. tur. Doko Jasmina, dipl.ing.agr. Fanjek Ivica, dipl.ing.arh. Grgurić Boris, dipl.ing.arh.	Lončarić Ivan, prof.geogr.i.pov. Lubić Dubravka-Petra, dipl.ing.arh. Mamić Tomislav Marinković Viličina Miharević Katalin, dipl.ing.šum. Morar Nives, dipl.ing.arh. Nikić Vladimir, dipl.ing.grad Nukić Larisa Pažur Alen, mag. geog.
Rasović Zoran, dipl. oec. Rajčić Ana-Marija, dipl.ing.arh. Sokol Lidija, dipl.ing.arh. Strovec-Varić Jasmina, dipl.ing.arh. Šabanović Sabina, dipl.ing.arh. Šestak-Turk Štefica, dipl.ing.arh. Štola Dubravka, dipl.ing.prom. Žic Dubravka, dipl.ing.arh.	
Geoinformatička obrada: 	
Pečat Gradske skupštine Grada Zagreba	Pečatnik Gradske skupštine Grada Zagreba
M.P.	Đurković Ksenija
Istojetnost ovog plana sa izvornikom ovjerava:	Pečat Nadležnog tijela:
Mr.sc. Đurko Bilić, dipl. oec.	M.P.