URBANISTIČKI PLAN UREĐENJA STUDENTSKI KAMPUS BORONGAJ

0. ANALIZA POSTOJEĆEG STANJA

M 1:1000

0 10 30 50 100

TUMAČ PLANSKOG ZNAKOVLJA

GRANICE

- GRANICA OBUHVATA URBANISTIČKOG PLANA UREĐENJA

POSTOJEĆE GRAĐEVINE

- RUŠENJE U 1. FAZI
- RUŠENJE U 2. I 3. FAZI
- ZADRŽAVANJE POSTOJEĆIH GRAĐEVINA

POSTOJEĆE ZELENILO

- NISKO RASLINJE
- VISOKO RASLINJE
- TRAVNATE POVRŠINE
- SUHO KORITO
- 1-8 - ZONE POSTOJEĆEG ZELENILA

SHEMATSKI PRIKAZ ZONA POSTOJEĆEG ZELENILA

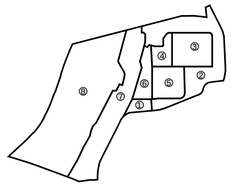

Grad:	GRAD ZAGREB
Naziv prostornog plana:	URBANISTIČKI PLAN UREĐENJA STUDENTSKI KAMPUS BORONGAJ
Naziv kartografskog prikaza:	ANALIZA POSTOJEĆEG STANJA
Broj kartografskog prikaza: 0.	Mjerilo kartografskog prikaza: 1:1000
Odluka o izradi prostornog plana: Sl. glasnik Grada Zagreba br. 11/2012., od 20. srpnja 2012. godine	Odluka predsjednika tijela o donošenju plana: Sl. glasnik Grada Zagreba br. 9/2013., od 28. travnja 2013.
Javna rasprava (datum objave): Jutarnji list, 28. prosinca 2012.	Javni uvid (od-do): od: 7. siječnja 2013. do: 6. veljače 2013.
Ponovna javna rasprava (datum objave): Jutarnji list, 28. ožujak 2013.	Javni uvid (ponovljeni javni uvid (od-do): od: 5. travnja 2013. do: 12. travnja 2013.
Pečat upravnog tijela odgovornog za provođenje javne rasprave:	Pročelnik Gradskog ureda za prostorno uređenje, zaštitu i dobrobit Grada, gradnju/obnovu, komunalne poslove i promet Davor Jelavić, dipl.oec. Odgovorna osoba za provođenje ponovne javne rasprave: Marijana Sironić , dipl.ing.arh.
Pravna osoba koja je izradila plan:	njiric+ arhitekti d.o.o. Petrova 140, 10000 Zagreb
Pečat pravne osobe koja je izradila plan:	Odgovorna osoba: prof. Hrvoje Njirić, dipl.ing.arh.-ovl.arh.
Pečat odgovornog voditelja izrade plana:	Odgovorni voditelj izrade prostornog plana: prof. Hrvoje Njirić, dipl.ing.arh.-ovl.arh.
Stručni tim u izradi plana: 1. prof. Hrvoje Njirić, dipl.ing.arh. 2. Ranka Božović, dipl.ing.etnij. 3. Bojan Bilić, dipl.ing.arh. 4. Ana Dropulić, dipl.ing.arh. 5. Iskra Filipović, dipl.ing.arh. 6. Cvijeta Blažević, dipl.ing.arh. 7. Jana Pul, dipl.ing.arh. 8. Goranka Stipeć, dipl.ing.arh. 9. Vana Rodin, dipl.ing.arh. 10. Sanja Turk, dipl.ing.arh.	Suradnici u izradi plana: 11. Dalibor Čikotić, dipl.ing.aedif. 12. Goran Stipković, dipl.ing.elroj. 13. Lovro Matković, dipl.ing.el. 14. Ria Gec, dipl.ing.kraj.arh. 15. Tomislav Pavanić, dipl.iur. 16. mr.sc. Darko Stilinović, prof.geogr. Savjetnik u izradi plana: Miroslav Šimac, dipl.ing.arh.
Pečat Gradske skupštine Grada Zagreba:	Predsjednik Gradske skupštine Grada Zagreba Davor Bernardić, dipl.ing.fizike
Istovjetnost ovog prostornog plana s izvornikom ovjerava:	Pečat nadležnog upravnog tijela: Ime, prezime i potpis:

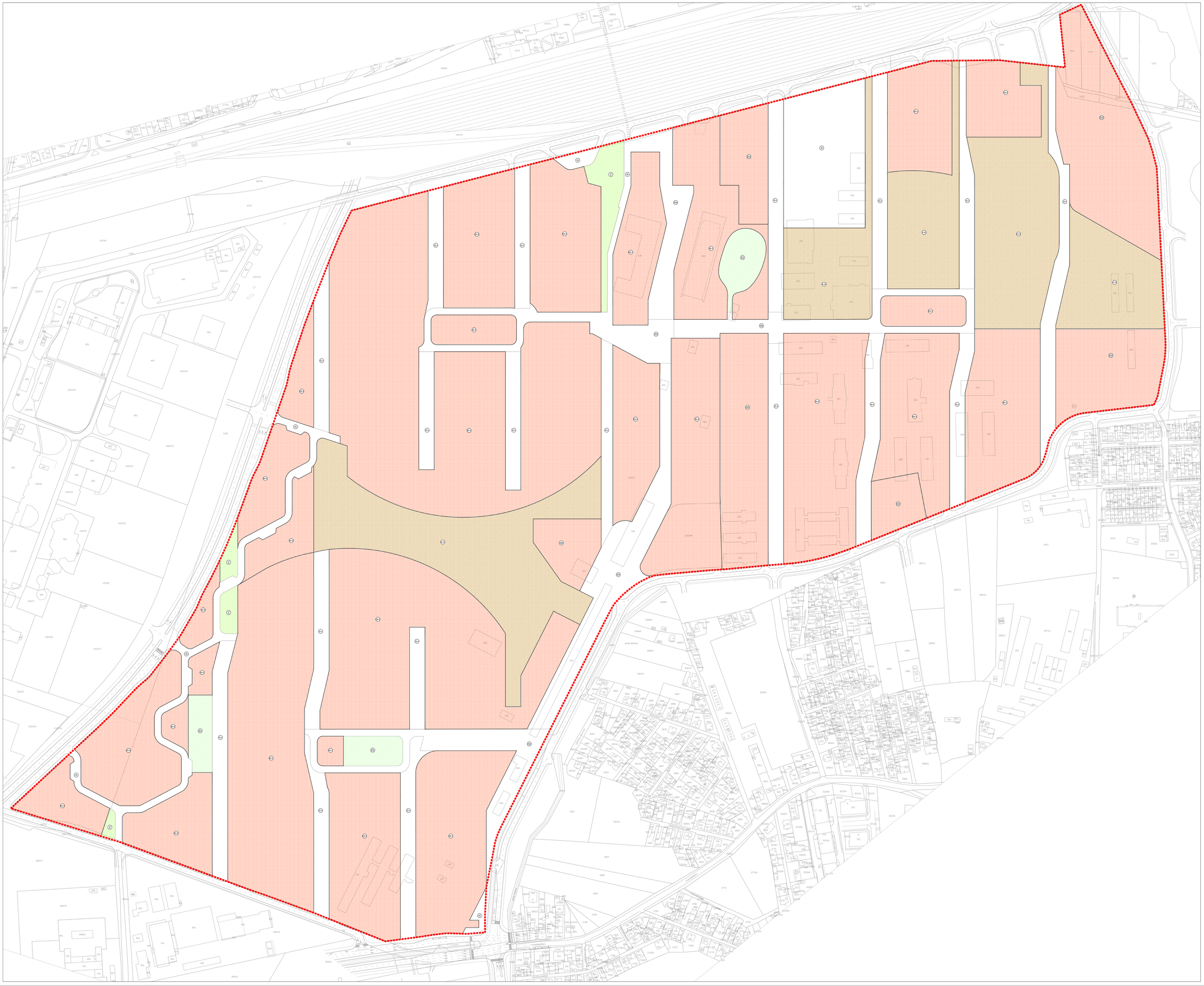

URBANISTIČKI PLAN UREĐENJA STUDENTSKI KAMPUS BORONGAJ

1. KORIŠTENJE I NAMJENA POVRŠINA

M 1:1000

0 10 30 50 100

TUMAČ PLANSKOG ZNAKOVLJA

GRANICE

- GRANICA OBUHVATA URBANISTIČKOG PLANA UREĐENJA

POVRŠINE ZA RAZVOJ I UREĐENJE

JAVNA I DRUŠTVENA NAMJENA

- DO - JAVNA I DRUŠTVENA NAMJENA DO - SOCIJALNA - STUDENTSKI DOM
- DK1 - JAVNA I DRUŠTVENA NAMJENA DK1 - VISOKO UČILIŠTE I ZNANOST
- DK2 - JAVNA I DRUŠTVENA NAMJENA DK2 - TEHNOLOŠKI PARK
- DB - JAVNA I DRUŠTVENA NAMJENA DB - VJERSKA
- DR1 - JAVNA I DRUŠTVENA NAMJENA DR1 - SPORT S GRAĐAMA
- DZ1 - JAVNA I DRUŠTVENA NAMJENA DZ1 - JAVNI PARK
- DZ2 - JAVNA I DRUŠTVENA NAMJENA DZ2 - TEMATSKI PARK

JAVNE ZELENE POVRŠINE

- Z1 - JAVNE I ZELENE POVRŠINE Z1 - JAVNI PARK

ZAŠTITNE ZELENE POVRŠINE

- Z - ZAŠTITNE ZELENE POVRŠINE Z - ZAŠTITNO ZELENILO

POVRŠINE INFRASTRUKTURNIH SUSTAVA

- IS - POVRŠINE INFRASTRUKTURNIH SUSTAVA IS - POVRŠINE INFRASTRUKTURNIH SUSTAVA
- IS-1 - POVRŠINE INFRASTRUKTURNIH SUSTAVA IS-1 - PRVA ETAPA IZGRADNJE
- IS-2 - POVRŠINE INFRASTRUKTURNIH SUSTAVA IS-2 - DRUGA ETAPA IZGRADNJE
- IS-3 - POVRŠINE INFRASTRUKTURNIH SUSTAVA IS-3 - TREĆA ETAPA IZGRADNJE
- IS-4 - POVRŠINE INFRASTRUKTURNIH SUSTAVA IS-4 - ČETVRTA ETAPA IZGRADNJE
- IS-5 - POVRŠINE INFRASTRUKTURNIH SUSTAVA IS-5 - PETA ETAPA IZGRADNJE
- IS-Z - POVRŠINE ZELENIH INFRASTRUKTURNIH SUSTAVA IS-Z - POVRŠINE ZELENIH INFRASTRUKTURNIH SUSTAVA

Grad:	GRAD ZAGREB
Naziv prostornog plana:	URBANISTIČKI PLAN UREĐENJA STUDENTSKI KAMPUS BORONGAJ
Naziv kartografskog prikaza:	KORIŠTENJE I NAMJENA POVRŠINA
Broj kartografskog prikaza: 1.	Mjerilo kartografskog prikaza: 1:1000
Odluka o donošenju prostornog plana: Sl. glasnik Grada Zagreba br. 11/2012., od 20. srpnja 2012.	Odluka predstavničkog tijela o donošenju plana: Sl. glasnik Grada Zagreba br. 9/2013., od 18. travnja 2013.
Javna rasprava (datum objave): Jutarnji list, 28. prosinca 2012.	Javni uvid održan: od 7. siječnja 2013. do 5. veljače 2013. / Ponovljena javna uvid održan: od 5. travnja 2013. do 12. travnja 2013.
Ponovna javna rasprava (datum objave): Jutarnji list, 28. ožujak 2013.	
Pečat upravnog tijela odgovornog za provođenje javne rasprave:	Pročelnik Gradskog ureda za prostorno uređenje, izgradnju Grada, graditeljstvo, komunalne poslove i promet Davor Jelavić, dipl.oec.
	Odgovorna osoba za provođenje ponovne javne rasprave: Marijana Sironić , dipl.ing.arh.
Pravna osoba koja je izradila plan:	njiric+ arhitekti d.o.o. Petrova 140, 10000 Zagreb
Pečat pravne osobe koja je izradila plan:	Odgovorna osoba: prof. Hrvoje Njirić, dipl.ing.arh.-ovl.arh.
Pečat odgovornog voditelja izrade prostornog plana:	Odgovorni voditelj izrade prostornog plana: prof. Hrvoje Njirić, dipl.ing.arh.-ovl.arh.
Stručni tim u izradi plana: 1. prof. Hrvoje Njirić, dipl.ing.arh. 2. Ranka Bošnjak, dipl.ing.stroj. 3. Bojan Bilić, dipl.ing.arh. 4. Ana Dragošić, dipl.ing.arh. 5. Iskra Filipović, dipl.ing.arh. 6. Cvjeta Blažević, dipl.ing.arh. 7. Jana Pul, dipl.ing.arh. 8. Gorana Stipeć, dipl.ing.arh. 9. Vana Rodin, dipl.ing.arh. 10. Sanja Turk, dipl.ing.arh.	Suradnici u izradi plana: 11. Dalibor Ciković, dipl.ing.aedt. 12. Goran Stipanović, dipl.ing.stroj. 13. Lovro Matošević, dipl.ing.el. 14. Ria Gec, dipl.ing.kraj.arh. 15. Tomislav Pasanić, dipl.iur. 16. mr.sc. Darko Stilinović, prof.geogr. Savjetnik u izradi plana: Miroslav Šrimac, dipl.ing.arh.
Pečat Gradske skupštine Grada Zagreba:	Predsjednik Gradske skupštine Grada Zagreba Davor Bernardić, dipl.ing.fizike
Istovjetnost ovog prostornog plana s izvornikom ovjerava:	Pečat nadležnog upravnog tijela:
(ime, prezime i potpis)	

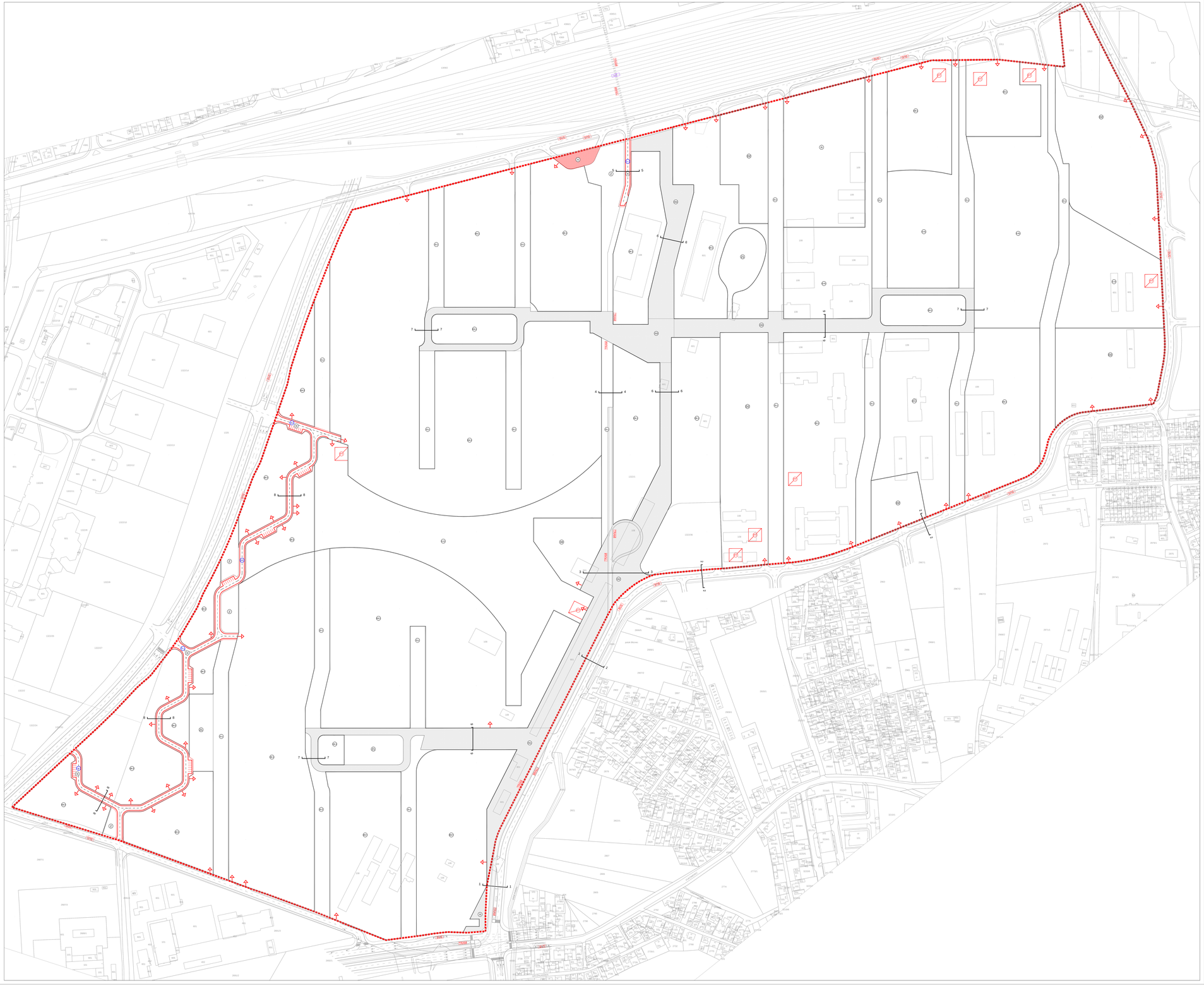

KARAKTERISTIČNI PRESJECI PROMETNICA

KARAKTERISTIČNI PRESJEK 1

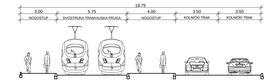

KARAKTERISTIČNI PRESJEK 2

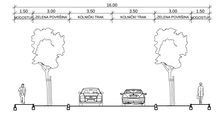

KARAKTERISTIČNI PRESJEK 3

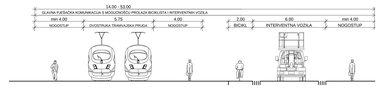

KARAKTERISTIČNI PRESJEK 4

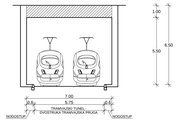

KARAKTERISTIČNI PRESJEK 5

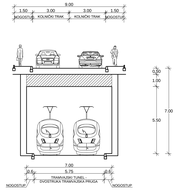

KARAKTERISTIČNI PRESJEK 6



KARAKTERISTIČNI PRESJEK 7



KARAKTERISTIČNI PRESJEK 8

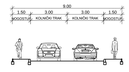

URBANISTIČKI PLAN UREĐENJA STUDENTSKI KAMPUS BORONGAJ

2. PROMETNA, ULIČNA I KOMUNALNA INFRASTRUKTURNA MREŽA
2.a PROMETNA I ULIČNA MREŽA

M 1:1000

0 10 20 50 100

TUMAČ PLANSKOG ZNAKOVLJA

GRANICE

- GRANICA OBUHVATA URBANISTIČKOG PLANA UREĐENJA

PROMET

- OS CESTE
- RUBNJAK
- PARKIRALIŠE
- OGRADA
- TRASA TRAMVAJA
- PJEŠAČKA POVRŠINA (U REŽIMU KORIŠTENJA KOJEGA PROMETA OPSKRBNA, INTERVENTNA VOZILA)
- PREDRIŽANA POVRŠINA
- TRAM STAJALIŠTE TRAMVAJA
- BUS STAJALIŠTE AUTOBUSA
- ŽELJEZNIČKA POSTAJA
- OZNAKA PROMETNICE - OSTALE ULICE
- PT - PARKIRNI TORANJ
- KOLNI PRISTUP PARKIRNIM GRAĐEVINAMA

OSTALE OZNAKE

- 1 KARAKTERISTIČAN PRESJEK PROMETNICE

POVRŠINE ZA RAZVOJ I UREĐENJE

- JAVNA I DRUŠTVENA NAMJENA
  D3 - SOCIJALNA - STUDENTSKI DOM
- JAVNA I DRUŠTVENA NAMJENA
  DZ - ZNANSTVENO ISTRAŽIVAČKA DJELATNOST
- JAVNA I DRUŠTVENA NAMJENA
  DE-Z - TEHNOLOŠKI PARK
- JAVNA I DRUŠTVENA NAMJENA
  D4 - VJERSKA
- JAVNA I DRUŠTVENA NAMJENA
  DR-1 - SPORT S GRAĐENJEM
- JAVNA I DRUŠTVENA NAMJENA
  DR-2 - SPORT BEZ GRAĐENJA
- JAVNA I DRUŠTVENA NAMJENA
  DZ-D - TEMATSKI PARK
- JAVNE I ZELENE POVRŠINE
  Z1 - JAVNI PARK
- ZAŠTITNE ZELENE POVRŠINE
  Z - ZAŠTITNO ZELENILO
- POVRŠINE INFRASTRUKTURNIH SUSTAVA
  IS - POVRŠINE INFRASTRUKTURNIH SUSTAVA
- POVRŠINE INFRASTRUKTURNIH SUSTAVA
  IS-1 - PRVA ETAPA IZGRADNJE
- POVRŠINE INFRASTRUKTURNIH SUSTAVA
  IS-2 - DRUGA ETAPA IZGRADNJE
- POVRŠINE INFRASTRUKTURNIH SUSTAVA
  IS-3 - TREĆA ETAPA IZGRADNJE
- POVRŠINE INFRASTRUKTURNIH SUSTAVA
  IS-4 - ČETVRTA ETAPA IZGRADNJE
- POVRŠINE INFRASTRUKTURNIH SUSTAVA
  IS-5 - PETA ETAPA IZGRADNJE
- POVRŠINE ZELENIH INFRASTRUKTURNIH SUSTAVA
  IZ - POVRŠINE ZELENIH INFRASTRUKTURNIH SUSTAVA

Grad:	**GRAD ZAGREB**
Naziv prostornog plana:	**URBANISTIČKI PLAN UREĐENJA STUDENTSKI KAMPUS BORONGAJ**
Naziv kartografskog prikaza:	**2. PROMETNA, ULIČNA I KOMUNALNA INFRASTRUKTURNA MREŽA: 2.a PROMETNA I ULIČNA MREŽA**
Broj kartografskog prikaza:	**0.**
Mjerilo kartografskog prikaza:	**1:1000**
Tekst je usklađen sa tekstom:	**Odluka o donošenju prostornog plana: Sl. glasnik Grada Zagreba br. 11/2012., od 19. travnja 2013.**
Javna rasprava (datum objave):	**Javni uvid: od 15. lipnja 2012. do 15. srpnja 2012.**
Javno izlaganje: (datum objave):	**Javno izlaganje 2013: od 12. travnja 2013. do 5. svibnja 2013.**
Pomorska javna rasprava (datum objave):	**Pomorska javna rasprava 2013: od 12. travnja 2013. do 5. svibnja 2013.**
Javnost bar 28. siječnja 2013.	
Pečat upravnog tijela odgovornog za provođenje javne rasprave:	Pročelnik Gradskog ureda za prostorno uređenje, izgradnju Grada, graditeljstvo, komunalne poslove i promet **Davor Jelavić, dipl.oec.** Odgovorna osoba za provođenje javnosne javne rasprave: **Marijana Sinonić , dipl.ing.arh.**
Pravna osoba koja je izradila plan:	njirić+ arhitekti d.o.o. Petrova 140, 10000 Zagreb
Pečat pravne osobe koja je izradila plan:	Odgovorna osoba: **prof. Hrvoje Njirić, dipl.ing.arh.-ovl.arh.**
Pečat odgovornog voditelja izrade prostornog plana:	Odgovorni voditelj izrade prostornog plana: **prof. Hrvoje Njirić, dipl.ing.arh.-ovl.arh.**
Stručni tim u izradi plana: 1. **prof. Hrvoje Njirić, dipl.ing.arh.** 2. **Ranko Boženić, dipl.ing.elroj.** 3. **Bojan Brlić, dipl.ing.arh.** 4. **Ana Drapalić, dipl.ing.arh** 5. **Ivana Filipović, dipl.ing.arh.** 6. **Dolpta Bišćević, dipl.ing.arh.** 7. **Ivan Ivanda, dipl.ing.** 8. **Gorana Stipetić, dipl.ing.arh.** 9. **Vana Rudan, dipl.ing.arh.** 10. **Sanja Tum, dipl.ing.arh.**	Suradnici u izradi plana: 11. **Dalibor Čiković, dipl.ing.aut.** 12. **Goran Stipanović, dipl.ing.elroj.** 13. **Lovro Maćešić, dipl.ing.el.** 14. **Biljana Bar, dipl.ing.kraj.arh.** 15. **Tomislav Pisanić, dipl.iur** 16. **mr.sc. Darko Stilinović, prof.geogr.** Sagrađen u izvedi plana: **Miroslav Šimac, dipl.ing.arh.**
Pečat Gradske skupštine Grada Zagreba:	Predsjednik Gradske skupštine Grada Zagreba **Davor Bernardić, dipl.ing.fizike**
Istovjetnost ovog prostornog plana s izvornikom ovjerava:	Pečat nadležnog upravnog tijela:
Dim. skupštine uvidaja:	

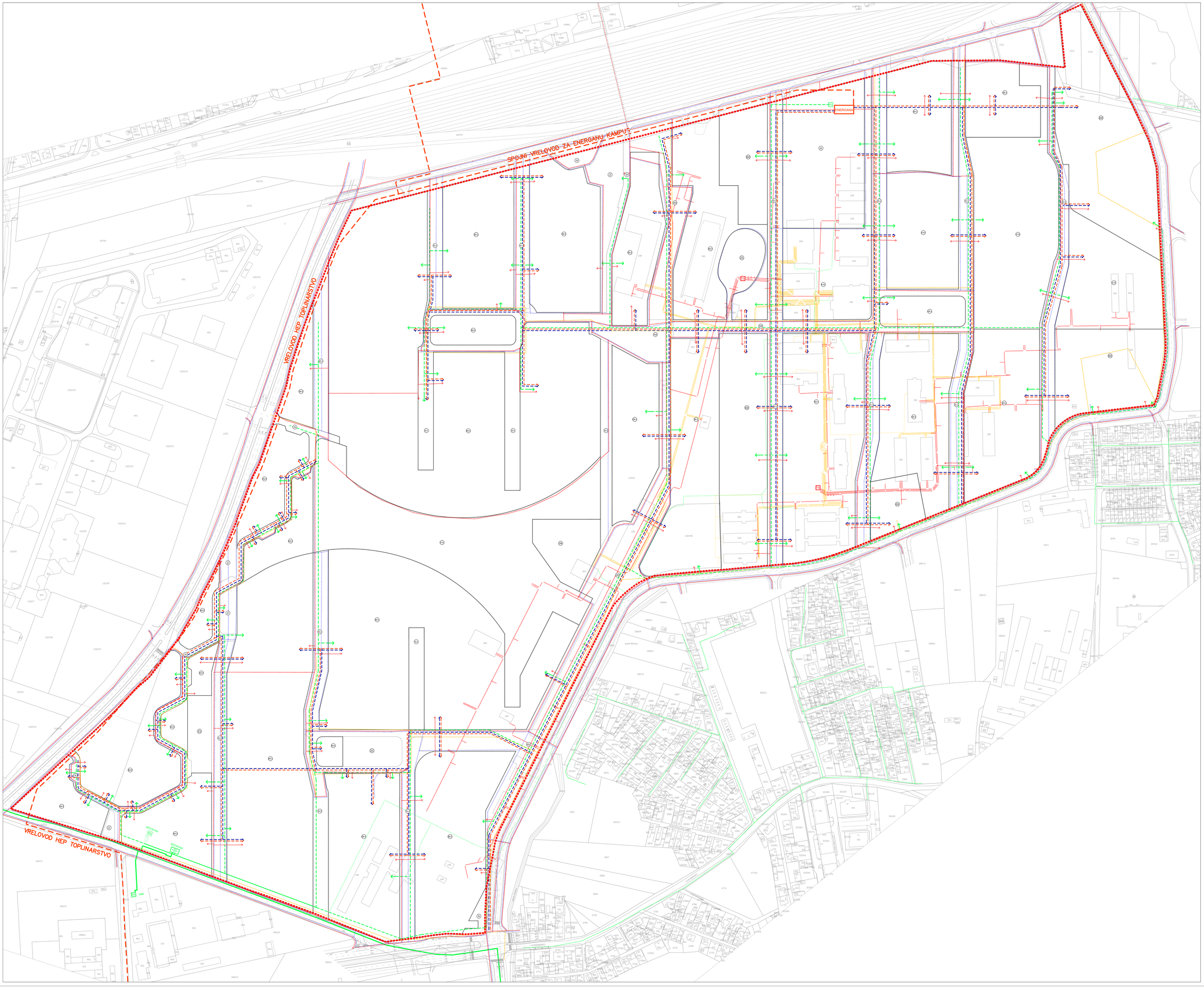

URBANISTIČKI PLAN UREĐENJA STUDENTSKI KAMPUS BORONGAJ

2. PROMETNA, ULIČNA I KOMUNALNA INFRASTRUKTURNA MREŽA
2.b ELEKTROINSTALACIJE, DISTRIBUCIJA PRIRODNOG PLINA I TELEKOMUNIKACIJE

M 1:1000

0 10 30 50 100

TUMAČ PLANSKOG ZNAKOVLJA

GRANICE
- GRANICA OBUHVATA URBANISTIČKOG PLANA UREĐENJA

PLINSKI DISTRIBUCIJSKI SUSTAV
- VT PLINOVOD
- UKIDANJE VT PLINOVODA
- ST PLINOVOD
- UKIDANJE ST PLINOVODA
- PLANIRANI ST PLINOVOD
- NT PLINOVOD
- PLANIRANA PLINSKA REDUKCIJSKA STANICA
- IZMJEŠTANJE PLINSKE REDUKCIJSKE STANICE

TOPLOVOD/HLADNOVOD
- TOPLOVOD 95/75 °C i 55/25 °C
- HLADNOVOD 6/13 °C

VRELOVOD
- VRELOVOD

ELEKTROENERGETIKA
- ELEKTROENERGETSKI KORIDORI
- UKIDANJE ELEKTRIČNOG VODA
- UKIDANJE TRAFOSTANICE
- RASVJETA

POŠTA I TELEKOMUNIKACIJE
- TK PODZEMNI VOD
- UKIDANJE TK PODZEMNOG VODA
- UKIDANJE DTK VODA

POVRŠINE ZA RAZVOJ I UREĐENJE
- JAVNA I DRUŠTVENA NAMJENA DD - DOGRADNJA - STUDENTSKI DOM
- JAVNA I DRUŠTVENA NAMJENA DR1 - VISOKO UČILIŠTE I ZNANOST
- JAVNA I DRUŠTVENA NAMJENA DR2 - TEHNOLOŠKI PARK
- JAVNA I DRUŠTVENA NAMJENA DR - VJERSKA
- JAVNA I DRUŠTVENA NAMJENA DR1 - SPORT S GRANDOM
- JAVNA I DRUŠTVENA NAMJENA D2-1 - JAVNI PARK
- JAVNA I DRUŠTVENA NAMJENA D-IZ3 - TEMATSKI PARK
- JAVNE I ZELENE POVRŠINE Z1 - JAVNI PARK
- ZAŠTITNE ZELENE POVRŠINE Z - ZAŠTITNO ZELENILO
- POVRŠINE INFRASTRUKTURNIH SUSTAVA IS - POVRŠINE INFRASTRUKTURNIH SUSTAVA
- POVRŠINE INFRASTRUKTURNIH SUSTAVA IS-1 - PRVA ETAPA IZGRADNJE
- POVRŠINE INFRASTRUKTURNIH SUSTAVA IS-2 - DRUGA ETAPA IZGRADNJE
- POVRŠINE INFRASTRUKTURNIH SUSTAVA IS-3 - TREĆA ETAPA IZGRADNJE
- POVRŠINE INFRASTRUKTURNIH SUSTAVA IS-4 - ČETVRTA ETAPA IZGRADNJE
- POVRŠINE INFRASTRUKTURNIH SUSTAVA IS-5 - PETA ETAPA IZGRADNJE
- POVRŠINE ZELENIH INFRASTRUKTURNIH SUSTAVA IS-Z - POVRŠINE ZELENIH INFRASTRUKTURNIH SUSTAVA

Grad:	**GRAD ZAGREB**
Naziv prostornog plana:	**URBANISTIČKI PLAN UREĐENJA STUDENTSKI KAMPUS BORONGAJ**
Naziv kartografskog prikaza:	PROMETNA, ULIČNA I KOMUNALNA INFRASTRUKTURNA MREŽA - ELEKTROINSTALACIJE, DISTRIBUCIJA PRIRODNOG PLINA I TELEKOMUNIKACIJE
Broj kartografskog prikaza: **2.b**	Mjerilo kartografskog prikaza: **1:1000**
Odluka o donošenju prostornog plana: **Sl. glasnik Grada Zagreba br. 11/2012., od 20. srpnja 2012.**	Odluka predstavničkog tijela o donošenju plana: **Sl. glasnik Grada Zagreba br. 9/2013., od 18. travnja 2013.**
Javna rasprava (datum objave): **Jutarnji list, 28. prosinca 2012.**	Javni uvid održan: od: **7. siječnja 2013.** do: **5. veljače 2013.** / Ponovljena javna uvid održan: od: **5. travnja 2013.** do: **12. travnja 2013.**
Ponovna javna rasprava (datum objave): **Jutarnji list, 28. ožujak 2013.**	
Pečat upravnog tijela odgovornog za provođenje javne rasprave:	Pročelnik Gradskog ureda za prostorno uređenje, izgradnju Grada, graditeljstvo, komunalne poslove i promet **Davor Jelavić, dipl.oec.** Odgovorna osoba za provođenje javne rasprave: **Marijana Sironić , dipl.ing.arh.**
Pravna osoba koja je izradila plan:	njiric+ arhitekti d.o.o. Petrova 140, 10000 Zagreb
Pečat pravne osobe koja je izradila plan:	Odgovorna osoba: **prof. Hrvoje Njirić, dipl.ing.arh.ovl.arh.**
Pečat odgovornog voditelja izrade prostornog plana:	Odgovorni voditelj izrade prostornog plana: **prof. Hrvoje Njirić, dipl.ing.arh.ovl.arh.**
Stručni tim u izradi plana: 1. prof. Hrvoje Njirić, dipl.ing.arh. 2. Ranko Bošnić, dipl.ing.stroj. 3. Bojan Bilić, dipl.ing.arh. 4. Ana Dropuljić, dipl.ing.arh. 5. Iskra Filipović, dipl.ing.arh. 6. Cvijeta Bilčević, dipl.ing.arh. 7. Jana Prul, dipl.ing.arh. 8. Gorana Stipeć, dipl.ing.arh. 9. Vana Rodin, dipl.ing.arh. 10. Sanja Turk, dipl.ing.arh.	Suradnici u izradi plana: 11. Dalibor Čimović, dipl.ing.građ. 12. Goran Stojković, dipl.ing.stroj. 13. Lovro Maćešović, dipl.ing.el. 14. Ika Gec, dipl.ing.kraj.arh. 15. Tomislav Pasanić, dipl.ior 16. mr.sc. Darko Stilinović, prof.geog. Savjetnik u izradi plana: Miroslav Šimac, dipl.ing.arh.
Pečat Gradske skupštine Grada Zagreba:	Predsjednik Gradske skupštine Grada Zagreba **Davor Bernardić, dipl.ing.fizike**
Istovjetnost ovog prostornog plana s izvornikom ovjerava:	Pečat nadležnog upravnog tijela:
(ime, prezime i potpis)	

URBANISTIČKI PLAN UREĐENJA STUDENTSKI KAMPUS BORONGAJ

2. PROMETNA, ULIČNA I KOMUNALNA INFRASTRUKTURNA MREŽA
2.c VODOOPSKRBA I ODVODNJA

M 1:1000

0 10 30 50 100

TUMAČ PLANSKOG ZNAKOVLJA

GRANICE

- GRANICA OBUHVATA URBANISTIČKOG PLANA UREĐENJA

VODOOPSKRBA

- VODOVOD
- UKIDANJE VODOVODA

ODVODNJA OTPADNIH VODA

- FEKALNA ODVODNJA - GRAVITACIJSKI KOLEKTORI
- OBORINSKA ODVODNJA
- SMJER FEKALNE ODVODNJE
- SMJER OBORINSKE ODVODNJE

POVRŠINE ZA RAZVOJ I UREĐENJE

- D2 – JAVNA I DRUŠTVENA NAMJENA D2 - SOCIJALNA - STUDENTSKI DOM
- N-1 – JAVNA I DRUŠTVENA NAMJENA DE-1 - VISOKO UČILIŠTE I ZNANOST
- N-2 – JAVNA I DRUŠTVENA NAMJENA DE-2 - TEHNOLOŠKI PARK
- DW – JAVNA I DRUŠTVENA NAMJENA DE - VJERSKA
- R-1 – JAVNA I DRUŠTVENA NAMJENA DR1 - SPORT S GRAĐEVINOM
- PJ – JAVNA I DRUŠTVENA NAMJENA OD 1 - JAVNI PARK
- T-2 – JAVNA I DRUŠTVENA NAMJENA OI-T2 - TEMATSKI PARK
- Z1 – JAVNE I ZELENE POVRŠINE Z1 - JAVNI PARK
- Z – ZAŠTITNE ZELENE POVRŠINE Z - ZAŠTITNO ZELENILO

- IS – POVRŠINE INFRASTRUKTURNIH SUSTAVA IS - POVRŠINE INFRASTRUKTURNIH SUSTAVA
- IS-1 – POVRŠINE INFRASTRUKTURNIH SUSTAVA IS-1 - PRVA ETAPA IZGRADNJE
- IS-2 – POVRŠINE INFRASTRUKTURNIH SUSTAVA IS-2 - DRUGA ETAPA IZGRADNJE
- IS-3 – POVRŠINE INFRASTRUKTURNIH SUSTAVA IS-3 - TREĆA ETAPA IZGRADNJE
- IS-4 – POVRŠINE INFRASTRUKTURNIH SUSTAVA IS-4 - ČETVRTA ETAPA IZGRADNJE
- IS-5 – POVRŠINE INFRASTRUKTURNIH SUSTAVA IS-5 - PETA ETAPA IZGRADNJE
- IS-z – POVRŠINE ZELENIH INFRASTRUKTURNIH SUSTAVA IS-z - POVRŠINE ZELENIH INFRASTRUKTURNIH SUSTAVA

Grad:	**GRAD ZAGREB**
Naziv prostornog plana:	**URBANISTIČKI PLAN UREĐENJA STUDENTSKI KAMPUS BORONGAJ**
Naziv kartографskog prikaza:	**PROMETNA, ULIČNA I KOMUNALNA INFRASTRUKTURNA MREŽA VODOOPSKRBA I ODVODNJA**
Broj kartографskog prikaza:	**2.C**
Mjerilo kartографskog prikaza:	**1:1000**
Odluka o izradi prostornog plana:	**Sl. glasnik Grada Zagreba br. 11/2012., od 20. travnja 2012.**
Javna rasprava (datum objave):	**Jutarnji list, 28. prosinca 2012.**
Ponovna javna rasprava (datum objave):	**Jutarnji list, 28. studoja 2013.**
Javni uvid (datum):	od: **7. siječnja 2013.** do: **5. veljače 2013.**
Javni uvid (datum):	od: **5. travnja 2013.** do: **12. travnja 2013.**
Odluka predstavničkog tijela o donošenju plana:	**Sl. glasnik Grada Zagreba br. 9/2013., od 15. travnja 2013.**
Pečat upravnog tijela odgovornog za provođenje javne rasprave:	Pročelnik Gradskog ureda za prostorno uređenje, zgradarstvo Grada, graditeljstvo, komunalne poslove i promet **Davor Jelavić, dipl.oec.** Odgovorna osoba za provođenje ponovne javne rasprave: **Marijana Sironić , dipl.ing.arh.**
Pravna osoba koja je izradila plan:	njiric+ arhitekti d.o.o. Petrova 140, 10000 Zagreb
Pečat pravne osobe koja je izradila plan:	Odgovorna osoba: **prof. Hrvoje Nijnić, dipl.ing.arh.-ovl.arh.**
Pečat odgovornog voditelja izrade prostornog plana:	Odgovorni voditelj izrade prostornog plana: **prof. Hrvoje Nijnić, dipl.ing.arh.-ovl.arh.**
Stručni tim u izradi plana:	Suradnici u izradi plana:
1 **prof. Hrvoje Nijnić, dipl.ing.arh.**	11 **Dalibor Ciković, dipl.ing.agr.**
2 **Ranko Bošnić, dipl.ing.strj.**	12 **Goran Stojković, dipl.ing.stroj.**
3 **Bojan Bilić, dipl.ing.arh.**	13 **Lovro Matković, dipl.ing.el.**
4 **Ana Dragičić, dipl.ing.arh.**	14 **Ria Geo, dipl.ing.kraj.arh.**
5 **Iskra Filipović, dipl.ing.arh.**	15 **Tomislav Pasarić, dipl.ior**
6 **Crijana Blažević, dipl.ing.arh.**	16 **mr.sc. Darko Sklitrovski, prof.geogr.**
7 **Jana Pul, dipl.ing.arh.**	
8 **Goranka Sirjevi, dipl.ing.arh.**	Savjetnik u izradi plana:
9 **Vana Rodin, dipl.ing.arh.**	**Miroslav Šimac, dipl.ing.arh.**
10 **Sanja Turk, dipl.ing.arh.**	
Pečat Gradske skupštine Grada Zagreba:	Predsjednik Gradske skupštine Grada Zagreba **Davor Bernardić, dipl.ing.fizike**
Istovjetnost ovog prostornog plana s izvornikom ovjerava:	Pečat nadležnog upravnog tijela:
(ime, prezime i potpis)	

URBANISTIČKI PLAN UREĐENJA STUDENTSKI KAMPUS BORONGAJ

3. UVJETI KORIŠTENJA, UREĐENJA I ZAŠTITE POVRŠINA
3.a UVJETI KORIŠTENJA, UREĐENJA I ZAŠTITE POVRŠINA
M 1:1000

0 10 30 50 100

TUMAČ PLANSKOG ZNAKOVLJA

GRANICE

- GRANICA OBUHVATA URBANISTIČKOG PLANA UREĐENJA

PODRUČJA POSEBNIH MJERA UREĐENJA I ZAŠTITE

- SEISMIČKO PODRUČJE INTENZITETA POTRESA 8.0 - 8.5 MCS
- SEISMOTEKTONSKI AKTIVNO PODRUČJE NAJAKTIVNIJI RASJEDI

PODRUČJA POSEBNIH OGRANIČENJA U KORIŠTENJU VODOZAŠTITNA PODRUČJA

- VODOZAŠTITNO PODRUČJE
- II. ZONA OJELOMOČNOG OGRANIČENJA
- III. ZONA OJELOMOČNOG OGRANIČENJA

SANACIJA

- PODRUČJE UGROŽENO BUKOM

POVRŠINE ZA RAZVOJ I UREĐENJE

- JAVNA I DRUŠTVENA NAMJENA
  D2 - SOCIJALNA - STUDENTSKI DOM
- JAVNA I DRUŠTVENA NAMJENA
  D6-1 - VISOKO UČILIŠTE I ZNANOST
- JAVNA I DRUŠTVENA NAMJENA
  D6-2 - TEHNOLOŠKI PARK
- JAVNA I DRUŠTVENA NAMJENA
  D8 - VJERSKA
- JAVNA I DRUŠTVENA NAMJENA
  D9-2 - SPORT S GRAĐANIMA
- JAVNA I DRUŠTVENA NAMJENA
  D2-1 - JAVNI PARK
  JAVNA I DRUŠTVENA NAMJENA
- D-23 - TEMATSKI PARK
- JAVNE I ZELENE POVRŠINE
  Z1 - JAVNI PARK
- ZAŠTITNE ZELENE POVRŠINE
  Z - ZAŠTITNO ZELENILO
- POVRŠINE INFRASTRUKTURNIH SUSTAVA
  IS - POVRŠINE INFRASTRUKTURNIH SUSTAVA
- POVRŠINE INFRASTRUKTURNIH SUSTAVA
  IS-1 - PRVA ETAPA IZGRADNJE
- POVRŠINE INFRASTRUKTURNIH SUSTAVA
  IS-2 - DRUGA ETAPA IZGRADNJE
- POVRŠINE INFRASTRUKTURNIH SUSTAVA
  IS-3 - TREĆA ETAPA IZGRADNJE
- POVRŠINE INFRASTRUKTURNIH SUSTAVA
  IS-4 - ČETVRTA ETAPA IZGRADNJE
- POVRŠINE INFRASTRUKTURNIH SUSTAVA
  IS-5 - PETA ETAPA IZGRADNJE
- POVRŠINE ZELENIH INFRASTRUKTURNIH SUSTAVA
  IS-z - POVRŠINE ZELENIH INFRASTRUKTURNIH SUSTAVA

Grad:	**GRAD ZAGREB**
Naziv prostornog plana:	**URBANISTIČKI PLAN UREĐENJA STUDENTSKI KAMPUS BORONGAJ**
Naziv kartografskog prikaza:	**UVJETI KORIŠTENJA, UREĐENJA I ZAŠTITE POVRŠINA - UVJETI KORIŠTENJA, UREĐENJA I ZAŠTITE POVRŠINA**
Broj kartografskog prikaza: **3.a**	Mjerilo kartografskog prikaza: **1:1000**
Odluka o izradi prostornog plana: **Sl. glasnik Grada Zagreba br. 11/2012., od 20. srpnja 2012.**	Odluka predstavničkog tijela o donošenju plana: **Sl. glasnik Grada Zagreba br. 9/2013., od 18. travnja 2013.**
Javna rasprava (datum objave): **Jutarnji list, 28. prosinca 2012.**	Javni uvid održan: od **7. siječnja 2013.** do **6. veljače 2013.** / Ponovljena javna uvid održan: od **5. travnja 2013.** do **12. travnja 2013.**
Ponovna javna rasprava (datum objave): **Jutarnji list, 28. ožujak 2013.**	
Pečat upravnog tijela odgovornog za provođenje javne rasprave:	Pročelnik Gradskog ureda za prostorno uređenje, izgradnju Grada, graditeljstvo, komunalne poslove i promet: **Davor Jelavić, dipl.oec.**
	Odgovorna osoba za provođenje ponovne javne rasprave: **Marijana Sironić , dipl.ing.arh.**
Pravna osoba koja je izradila plan:	njiric+ arhitekti d.o.o. Petrova 140, 10000 Zagreb
Pečat pravne osobe koja je izradila plan:	Odgovorna osoba: **prof. Hrvoje Njirić, dipl.ing.arh.-ovl.arh.**
Pečat odgovornog voditelja izrade plana:	Odgovorni voditelj izrade prostornog plana: **prof. Hrvoje Njirić, dipl.ing.arh.-ovl.arh.**
Stručni tim u izradi plana: 1. prof. Hrvoje Njirić, dipl.ing.arh. 2. Ranka Bošnović, dipl.ing.građ. 3. Bojan Bilić, dipl.ing.arh. 4. Ana Dragošić, dipl.ing.arh. 5. Iskra Filipović, dipl.ing.arh. 6. Cvijeta Bilušić, dipl.ing.arh. 7. Jana Pul, dipl.ing.arh. 8. Gorana Stipeš, dipl.ing.arh. 9. Vana Rodin, dipl.ing.arh. 10. Sanja Turk, dipl.ing.arh.	Suradnici u izradi plana: 11. Dalibor Ciković, dipl.ing.aedf. 12. Goran Stojanović, dipl.ing.stroj. 13. Lovro Matošević, dipl.ing.el. 14. Ika Geo, dipl.ing.kraj.arh. 15. Tomislav Pasanić, dipl.iur. 16. mr.sc. Darko Stilinović, prof.geogr. Savjetnik u izradi plana: Miroslav Šrimac, dipl.ing.arh.
Pečat Gradske skupštine Grada Zagreba:	Predsjednik Gradske skupštine Grada Zagreba: **Davor Bernardić, dipl.ing.fizike**
Istovjetnost ovog prostornog plana s izvornikom ovjerava:	Pečat nadležnog upravnog tijela:
(ime, prezime i potpis)	

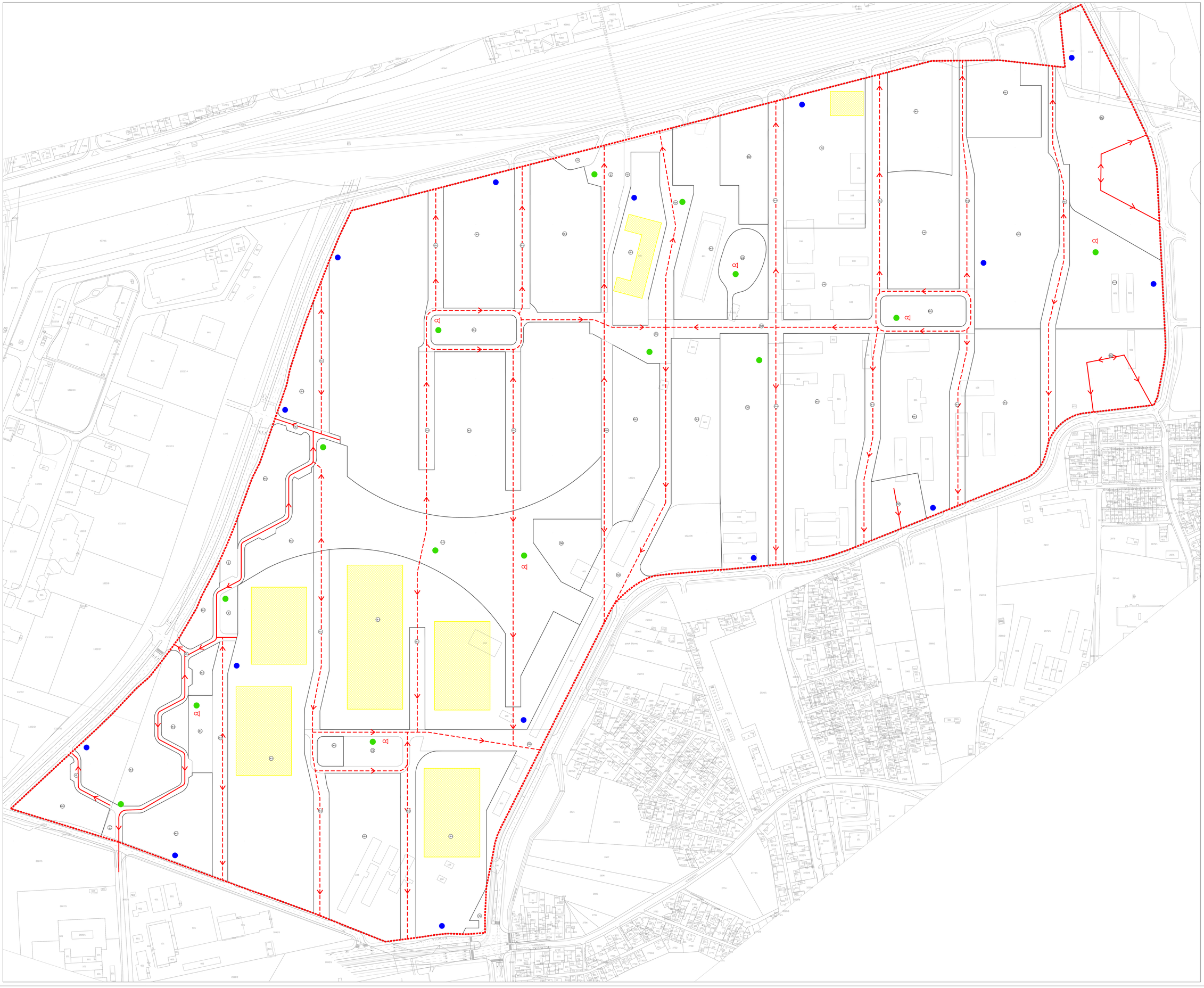

URBANISTIČKI PLAN UREĐENJA STUDENTSKI KAMPUS BORONGAJ

3. UVJETI KORIŠTENJA, UREĐENJA I ZAŠTITE POVRŠINA
3.b MJERE POSEBNE ZAŠTITE I KRAJOBRAZ

M 1:1000

0 10 30 50 100

TUMAČ PLANSKOG ZNAKOVLJA

GRANICE

- GRANICA OBUHVATA URBANISTIČKOG PLANA UREĐENJA

MJERE ZAŠTITE I SPAŠAVANJA

- PROMETNICE ZA EVAKUACIJU
- PRAVCI EVAKUACIJE
- MJESTA OKUPLJANJA
- SUSTAV ZA UZBUNJIVANJE I OBAVJEŠĆIVANJE - LOKACIJA SIRENE
- LOKACIJE PRIVREMENIH ODLAGALIŠTA
- ZONA UGROŽENOSTI OBJEKTA U SLUČAJU TEHNIČKO - TEHNOLOŠKE NESREĆE

POVRŠINE ZA RAZVOJ I UREĐENJE

- D2 - JAVNA I DRUŠTVENA NAMJENA D2 - SOCIJALNA - STUDENTSKI DOM
- K - JAVNA I DRUŠTVENA NAMJENA DB-1 - VISOKO UČILIŠTE I ZNANOST
- K - JAVNA I DRUŠTVENA NAMJENA DB-2 - TEHNOLOŠKI PARK
- Ga - JAVNA I DRUŠTVENA NAMJENA DB - VJERSKA
- R - JAVNA I DRUŠTVENA NAMJENA DR1 - SPORT S GRAĐANIMA
- R - JAVNA I DRUŠTVENA NAMJENA DT-1 - JAVNI PARK
- R - JAVNA I DRUŠTVENA NAMJENA D-T2 - TEMATSKI PARK
- Z1 - JAVNE I ZELENE POVRŠINE Z1 - JAVNI PARK
- Z - ZAŠTITNE ZELENE POVRŠINE Z - ZAŠTITNO ZELENILO
- IS - POVRŠINE INFRASTRUKTURNIH SUSTAVA IS - POVRŠINE INFRASTRUKTURNIH SUSTAVA
- IS-1 - POVRŠINE INFRASTRUKTURNIH SUSTAVA IS-1 - PRVA ETAPA IZGRADNJE
- IS-2 - POVRŠINE INFRASTRUKTURNIH SUSTAVA IS-2 - DRUGA ETAPA IZGRADNJE
- IS-3 - POVRŠINE INFRASTRUKTURNIH SUSTAVA IS-3 - TREĆA ETAPA IZGRADNJE
- IS-4 - POVRŠINE INFRASTRUKTURNIH SUSTAVA IS-4 - ČETVRTA ETAPA IZGRADNJE
- IS-5 - POVRŠINE INFRASTRUKTURNIH SUSTAVA IS-5 - PETA ETAPA IZGRADNJE
- IZ - POVRŠINE ZELENIH INFRASTRUKTURNIH SUSTAVA IS-2 - POVRŠINE ZELENIH INFRASTRUKTURNIH SUSTAVA

Grad:	**GRAD ZAGREB**
Naziv prostornog plana:	**URBANISTIČKI PLAN UREĐENJA STUDENTSKI KAMPUS BORONGAJ**
Naziv kartografskog prikaza:	**UVJETI KORIŠTENJA, UREĐENJA I ZAŠTITE POVRŠINA - MJERE POSEBNE ZAŠTITE I KRAJOBRAZ**
Broj kartografskog prikaza: **3.b**	Mjerilo kartografskog prikaza: **1:1000**
Odluka o donošenju prostornog plana: **Službeni glasnik Grada Zagreba br. 11/2012., br. 20/13. izmjena i dopuna**	Odluka predstavničkog tijela o donošenju plana: **Službeni glasnik Grada Zagreba br. 9/2013.,** br. 18. travnja 2013.
Javna rasprava (datum objave): **Jutarnji list, 28. prosinca 2012.**	Javni uvid proveden je u vremenu od: **od: 7. siječnja 2013. do: 6. veljače 2013.**
Ponovna javna rasprava (datum objave): **Jutarnji list, 28. ožujak 2013.**	Javni uvid proveden je u vremenu od: **od: 5. travnja 2013. do: 12. travnja 2013.**
Pečat upravnog tijela odgovornog za provođenje javne rasprave:	Pročelnik Gradskog ureda za prostorno uređenje, zgradarstvo Grada, graditeljstvo, komunalne poslove i promet: **Davor Jelavić, dipl.oec.** Odgovorna osoba za provođenje ponovne javne rasprave: **Marijana Sironić , dipl.ing.arh.**
Pravna osoba koja je izradila plan:	njirić+ arhitekti d.o.o. Petrova 140, 10000 Zagreb
Pečat pravne osobe koja je izradila plan:	Odgovorna osoba: **prof. Hrvoje Njirić, dipl.ing.arh.-ovl.arh.**
Pečat odgovornog voditelja izrade plana:	Odgovorni voditelj izrade prostornog plana: **prof. Hrvoje Njirić, dipl.ing.arh.-ovl.arh.**
Stručni tim u izradi plana: 1. **prof. Hrvoje Njirić, dipl.ing.arh.** 2. **Ranka Božović, dipl.ing.stroj.** 3. **Bojan Bilić, dipl.ing.arh.** 4. **Ana Dropuljić, dipl.ing.arh.** 5. **Iskra Filipović, dipl.ing.arh.** 6. **Ivijana Blažević, dipl.ing.arh.** 7. **Jana Pul, dipl.ing.arh.** 8. **Goranka Stipeć, dipl.ing.arh.** 9. **Vana Rodin, dipl.ing.arh.** 10. **Sanja Turk, dipl.ing.arh.**	Suradnici u izradi plana: 11. **Dalibor Čiković, dipl.ing.aedif.** 12. **Goran Stipković, dipl.ing.stroj.** 13. **Lovro Matković, dipl.ing.el.** 14. **Ria Sec, dipl.ing.kraj.arh.** 15. **Tomislav Pasarić, dipl.ior** 16. **mr.sc. Darko Stilinović, prof.geogr.** Savjetnik u izradi plana: **Miroslav Šimac, dipl.ing.arh.**
Pečat Gradske skupštine Grada Zagreba:	Predsjednik Gradske skupštine Grada Zagreba: **Davor Bernardić, dipl.ing.fizike**
Istovjetnost ovog prostornog plana s izvornikom ovjerava:	Pečat nadležnog upravnog tijela:
Ime, prezime i potpis	

URBANISTIČKI PLAN UREĐENJA STUDENTSKI KAMPUS BORONGAJ

3. UVJETI KORIŠTENJA, UREĐENJA I ZAŠTITE POVRŠINA
3.c MJERE ZAŠTITE OD ELEMENTARNIH NEPOGODA I RATNIH OPASNOSTI
M 1:1000

0 10 30 50 100

TUMAČ PLANSKOG ZNAKOVLJA

GRANICE

- GRANICA OBUHVATA URBANISTIČKOG PLANA UREĐENJA

MJERE ZAŠTITE OD ELEMENTARNIH NEPOGODA I RATNIH OPASNOSTI

- ZONA MAKSIMALNOG URUŠAVANJA GRAĐEVINE
- SKLONIŠTE
- 333 KAPACITET SKLONIŠTA
- RADIJUS GRAVITACIJE
- NAČELNA PROJEKCIJA GRAĐEVINE

POVRŠINE ZA RAZVOJ I UREĐENJE

- DO JAVNA I DRUŠTVENA NAMJENA DO - DOGUNJA - STUDENTSKI DOM
- DK-1 JAVNA I DRUŠTVENA NAMJENA DK-1 - VISOKO UČILIŠTE I ZNANOST
- DK-2 JAVNA I DRUŠTVENA NAMJENA DK-2 - TEHNOLOŠKI PARK
- DB JAVNA I DRUŠTVENA NAMJENA DB - KIBERSKA
- DR-1 JAVNA I DRUŠTVENA NAMJENA DR-1 - SPORT S GRAĐANIMA
- DZ-1 JAVNA I DRUŠTVENA NAMJENA DZ-1 - JAVNI PARK
- D-23 JAVNA I DRUŠTVENA NAMJENA D-23 - TEMATSKI PARK
- Z1 JAVNE I ZELENE POVRŠINE Z1 - JAVNI PARK
- Z ZAŠTITNE ZELENE POVRŠINE Z - ZAŠTITNO ZELENILO
- IS POVRŠINE INFRASTRUKTURNIH SUSTAVA IS - POVRŠINE INFRASTRUKTURNIH SUSTAVA
- IS-1 POVRŠINE INFRASTRUKTURNIH SUSTAVA IS-1 - PRVA ETAPA IZGRADNJE
- IS-2 POVRŠINE INFRASTRUKTURNIH SUSTAVA IS-2 - DRUGA ETAPA IZGRADNJE
- IS-3 POVRŠINE INFRASTRUKTURNIH SUSTAVA IS-3 - TREĆA ETAPA IZGRADNJE
- IS-4 POVRŠINE INFRASTRUKTURNIH SUSTAVA IS-4 - ČETVRTA ETAPA IZGRADNJE
- IS-5 POVRŠINE INFRASTRUKTURNIH SUSTAVA IS-5 - PETA ETAPA IZGRADNJE
- IS-Z POVRŠINE ZELENIH INFRASTRUKTURNIH SUSTAVA IS-Z - POVRŠINE ZELENIH INFRASTRUKTURNIH SUSTAVA

Grad:	**GRAD ZAGREB**
Naziv prostornog plana:	**URBANISTIČKI PLAN UREĐENJA STUDENTSKI KAMPUS BORONGAJ**
Naziv kartografskog prikaza:	**UVJETI KORIŠTENJA, UREĐENJA I ZAŠTITE POVRŠINA - MJERE ZAŠTITE OD ELEMENTARNIH NEPOGODA I RATNIH OPASNOSTI**
Broj kartografskog prikaza:	**3.c** Mjerilo kartografskog prikaza: **1:1000**
Odluka o izradi prostornog plana: Javni uvid je održan prema Odluci br. **11/2012.,** od **20. srpnja 2012.** Javni uvid je održan (datum objave): **Jutarnji list, 28. prosinca 2012.** Javna rasprava (datum objave): **Jutarnji list, 28. ožujka 2013.**	Odluka predstavničkog tijela o donošenju plana: Prihvaćena Odluka o donošenju Plana br. **9/2013.** od **18. travnja 2013.** Javni uvid je održan od: od: **7. siječnja 2013.** do: **5. veljače 2013.** Javna rasprava (datum objave): od: **5. travnja 2013.** do: **12. travnja 2013.**
Pečat upravnog tijela odgovornog za provođenje javne rasprave:	Pročelnik Gradskog ureda za prostorno uređenje, izgradnju Grada, graditeljstvo, komunalne poslove i promet: **Davor Jelavić, dipl.oec.** Odgovorna osoba za provođenje ponovne javne rasprave: **Marijana Sironić , dipl.ing.arh.**
Pravna osoba koja je izradila plan:	njiric+ arhitekti d.o.o. Petrova 140, 10000 Zagreb
Pečat pravne osobe koja je izradila plan:	Odgovorna osoba: **prof. Hrvoje Njirić, dipl.ing.arh.-ovl.arh.**
Pečat odgovornog voditelja izrade prostornog plana:	Odgovorni voditelj izrade prostornog plana: **prof. Hrvoje Njirić, dipl.ing.arh.-ovl.arh.**
Stručni tim u izradi plana: 1 **prof. Hrvoje Njirić, dipl.ing.arh.** 2 **Ranko Bušović, dipl.ing.stroj.** 3 **Bojan Bilić, dipl.ing.arh.** 4 **Ana Dragošić, dipl.ing.arh.** 5 **Iskra Filipović, dipl.ing.arh.** 6 **Cvjeta Blažević, dipl.ing.arh.** 7 **Jana Pu.d, dipl.ing.arh.** 8 **Goranka Stipeć, dipl.ing.arh.** 9 **Vana Rodin, dipl.ing.arh.** 10 **Sanja Turk, dipl.ing.arh.**	Suradnici u izradi plana: 11 **Dalibor Ciković, dipl.ing.građ.** 12 **Goran Stipković, dipl.ing.stroj.** 13 **Lovro Matković, dipl.ing.el.** 14 **Ria Geo, dipl.ing.krajb.arh.** 15 **Tomislav Pavanić, dipl.iur.** 16 **, mr.sc. Danko Sklišović, prof.geogr.** Savjetnik u izradi plana: **Miroslav Šrimac, dipl.ing.arh.**
Pečat Gradske skupštine Grada Zagreba:	Predsjednik Gradske skupštine Grada Zagreba: **Davor Bernardić, dipl.ing.fizike**
Odgovornost ovog prostornog plana u izvornikom obliku/ravlj: (ime, prezime i potpis)	Pečat nadležnog upravnog tijela:

URBANISTIČKI PLAN UREĐENJA STUDENTSKI KAMPUS BORONGAJ

3. UVJETI KORIŠTENJA, UREĐENJA I ZAŠTITE POVRŠINA
3.d UVJETI HORTIKULTURNOG UREĐENJA

M 1:1000

0 10 30 50 100

TUMAČ PLANSKOG ZNAKOVLJA

GRANICE

- GRANICA OBUHVATA URBANISTIČKOG PLANA UREĐENJA

ELEMENTI UREĐENJA KRAJOBRAZA

- KOMUNIKACIJE, PUTEVI I STAZE 1. REDA
- KOMUNIKACIJE, PUTEVI I STAZE 2. REDA
- PARK S TEMOM

HORTIKULTURNO UREĐENJE

- TRAVNATE POVRŠINE
- RJEDE RASPOREDENA VISOKA BJELOGORICA
- OČUVANJE POSTOJEĆE RJETKE VISOKE BJELOGORICE
- GUSTO RASPOREDENA VISOKA BJELOGORICA
- OČUVANJE POSTOJEĆE GUSTE VISOKE BJELOGORICE
- GUSTO RASPOREDENA VISOKA CRNOGORICA
- OČUVANJE POSTOJEĆE GUSTE VISOKE CRNOGORICE
- PUT INTERVENTNIH VOZILA
- VODENE POVRŠINE - JEZERA
- MOST
- NAČELNA PLANIRANA IZGRADNJA

OSTALE OZNAKE

- GRANICA KAZETE
- 1 OZNAKA KAZETE

POVRŠINE ZA RAZVOJ I UREĐENJE

- DS - JAVNA I DRUŠTVENA NAMJENA - D2 - SOCIJALNA - STUDENTSKI DOM
- DK - JAVNA I DRUŠTVENA NAMJENA - D6.1 - VISOKO UČILIŠTE I ZNANOST
- DK - JAVNA I DRUŠTVENA NAMJENA - D6.2 - TEHNOLOŠKI PARK
- DW - JAVNA I DRUŠTVENA NAMJENA - D8 - VJERSKA
- DR - JAVNA I DRUŠTVENA NAMJENA - DR1 - SPORT S GRAĐNJOM
- DZ - JAVNA I DRUŠTVENA NAMJENA - DZ1 - JAVNI PARK
- D - JAVNA I DRUŠTVENA NAMJENA - D-Z2 - TEMATSKI PARK
- Z1 - JAVNE I ZELENE POVRŠINE - Z1 - JAVNI PARK
- Z - ZAŠTITNE ZELENE POVRŠINE - Z - ZAŠTITNO ZELENILO
- IS - POVRŠINE INFRASTRUKTURNIH SUSTAVA - IS - POVRŠINE INFRASTRUKTURNIH SUSTAVA
- IS-1 - POVRŠINE INFRASTRUKTURNIH SUSTAVA - IS-1 - PRVA ETAPA IZGRADNJE
- IS-2 - POVRŠINE INFRASTRUKTURNIH SUSTAVA - IS-2 - DRUGA ETAPA IZGRADNJE
- IS-3 - POVRŠINE INFRASTRUKTURNIH SUSTAVA - IS-3 - TREĆA ETAPA IZGRADNJE
- IS-4 - POVRŠINE INFRASTRUKTURNIH SUSTAVA - IS-4 - ČETVRTA ETAPA IZGRADNJE
- IS-5 - POVRŠINE INFRASTRUKTURNIH SUSTAVA - IS-5 - PETA ETAPA IZGRADNJE
- IS-Z - POVRŠINE ZELENIH INFRASTRUKTURNIH SUSTAVA - IS-Z - POVRŠINE ZELENIH INFRASTRUKTURNIH SUSTAVA

Grad: **GRAD ZAGREB**	
Naziv prostornog plana: **URBANISTIČKI PLAN UREĐENJA STUDENTSKI KAMPUS BORONGAJ**	
Naziv kartografskog prikaza: **UVJETI KORIŠTENJA, UREĐENJA I ZAŠTITE POVRŠINA - UVJETI HORTIKULTURNOG UREĐENJA**	
Broj kartografskog prikaza: **3.d**	Mjerilo kartografskog prikaza: **1:1000**
Odluka o donošenju prostornog plana: **Sl. glasnik Grada Zagreba br. 11/2012., od 20. srpnja 2012.**	Odluka predstavničkog tijela o donošenju plana: **Sl. glasnik Grada Zagreba br. 9/2013., od 18. travnja 2013.**
Javna rasprava (datum objave): **Jutarnji list, 28. prosinca 2012.**	Javni uvid održan: od: **7. siječnja 2013.** do: **5. veljače 2013.** / Ponovljena javna uvid održan: od: **5. travnja 2013.** do: **12. travnja 2013.**
Ponovna javna rasprava (datum objave): **Jutarnji list, 28. ožujak 2013.**	
Pečat upravnog tijela odgovornog za provođenje javne rasprave:	Pročelnik Gradskog ureda za prostorno uređenje, izgradnju Grada, graditeljstvo, komunalne poslove i promet: **Davor Jelavić, dipl.oec.** Odgovorna osoba za provođenje ponovne javne rasprave: **Marijana Sironić , dipl.ing.arh.**
Pravna osoba koja je izradila plan:	njiric+ arhitekti d.o.o. Petrova 140, 10000 Zagreb
Pečat pravne osobe koja je izradila plan:	Odgovorna osoba: **prof. Hrvoje Njirić, dipl.ing.arh.ovl.arh.**
Pečat odgovornog voditelja izrade plana:	Odgovorni voditelj izrade prostornog plana: **prof. Hrvoje Njirić, dipl.ing.arh.ovl.arh.**
Stručni tim u izradi plana: 1. **prof. Hrvoje Njirić, dipl.ing.arh.** 2. **Ranko Bošnić, dipl.ing.stroj.** 3. **Bojan Bilić, dipl.ing.arh.** 4. **Ana Dropuljić, dipl.ing.arh** 5. **Iskra Filipović, dipl.ing.arh.** 6. **Cvijeta Bilčević, dipl.ing.arh.** 7. **Jana Pul, dipl.ing.arh.** 8. **Goranа Stipeć, dipl.ing.arh.** 9. **Vana Rudin, dipl.ing.arh.** 10. **Sanja Turk, dipl.ing.arh.**	Suradnici u izradi plana: 11. **Dalibor Crnović, dipl.ing.građ.** 12. **Goran Stojković, dipl.ing.stroj.** 13. **Lovro Maćešić, dipl.ing.el.** 14. **Ria Gec, dipl.ing.krg.arh.** 15. **Tomislav Pavanić, dipl.iur** 16. **mr.sc. Darko Stilinović, prof.geogr.** Savjetnik u izradi plana: **Miroslav Šimac, dipl.ing.arh.**
Pečat Gradske skupštine Grada Zagreba:	Predsjednik Gradske skupštine Grada Zagreba: **Davor Bernardić, dipl.ing.fizike**
Istovjetnost ovog prostornog plana s izvornikom ovjerava: (ime, prezime i potpis)	Pečat nadležnog upravnog tijela:

URBANISTIČKI PLAN UREĐENJA STUDENTSKI KAMPUS BORONGAJ

3. UVJETI KORIŠTENJA, UREĐENJA I ZAŠTITE POVRŠINA
3.e PLANSKE MJERE ZAŠTITE

M 1:1000

0 10 20 50 100

TUMAČ PLANSKOG ZNAKOVLJA

GRANICE

- GRANICA OBUHVATA URBANISTIČKOG PLANA UREĐENJA

PODRUČJA PRIMJENE PLANSKIH MJERA ZAŠTITE

- OBUHVAT OBVEZNE PROVEDBE JAVNOG NATJEČAJA

OSTALE OZNAKE

- GRANICA KAZETE
- 1 OZNAKA KAZETE

POVRŠINE ZA RAZVOJ I UREĐENJE

- DD - JAVNA I DRUŠTVENA NAMJENA DD - SOCJALNA - STUDENTSKI DOM
- DK-1 JAVNA I DRUŠTVENA NAMJENA DK-1 - VISOKO UČILIŠTE I ZNANOST
- DK-2 JAVNA I DRUŠTVENA NAMJENA DK-2 - TEHNOLOŠKI PARK
- DB JAVNA I DRUŠTVENA NAMJENA DB - KIBERSKA
- DR-1 JAVNA I DRUŠTVENA NAMJENA DR-1 - SPORT S GRAĐANIMA
- DZ-1 JAVNA I DRUŠTVENA NAMJENA DZ-1 - JAVNI PARK
- D-23 JAVNA I DRUŠTVENA NAMJENA D-23 - TEMATSKI PARK
- Z1 JAVNE I ZELENE POVRŠINE Z1 - JAVNI PARK
- Z ZAŠTITNE ZELENE POVRŠINE Z - ZAŠTITNO ZELENILO
- IS POVRŠINE INFRASTRUKTURNIH SUSTAVA IS - POVRŠINE INFRASTRUKTURNIH SUSTAVA
- IS-1 POVRŠINE INFRASTRUKTURNIH SUSTAVA IS-1 - PRVA ETAPA IZGRADNJE
- IS-2 POVRŠINE INFRASTRUKTURNIH SUSTAVA IS-2 - DRUGA ETAPA IZGRADNJE
- IS-3 POVRŠINE INFRASTRUKTURNIH SUSTAVA IS-3 - TREĆA ETAPA IZGRADNJE
- IS-4 POVRŠINE INFRASTRUKTURNIH SUSTAVA IS-4 - ČETVRTA ETAPA IZGRADNJE
- IS-5 POVRŠINE INFRASTRUKTURNIH SUSTAVA IS-5 - PETA ETAPA IZGRADNJE
- IZ-2 POVRŠINE ZELENIH INFRASTRUKTURNIH SUSTAVA IS-2 - POVRŠINE ZELENIH INFRASTRUKTURNIH SUSTAVA

Grad: **GRAD ZAGREB**	
Naziv prostornog plana: **URBANISTIČKI PLAN UREĐENJA STUDENTSKI KAMPUS BORONGAJ**	
Naziv kartografskog prikaza: **UVJETI KORIŠTENJA, UREĐENJA I ZAŠTITE POVRŠINA - PLANSKE MJERE ZAŠTITE**	
Broj kartografskog prikaza: **3.e**	Mjerilo kartografskog prikaza: **1:1000**
Odluka o izradi prostornog plana: Službeni glasnik Grada Zagreba br. **11/2012.**, od **20. srpnja 2012.** Javna rasprava (datum objave): Jutarnji list, **28. prosinca 2012.** Javna rasprava (datum objave): **Jutarnji list, 28. ožujak 2013.**	Odluka predlagatelja o javnoj raspravi o prostornom planu: Službeni glasnik Grada Zagreba br. **9/2013.**, od **19. travnja 2013.** javna rasprava traje od: **7. siječnja 2013.** do: **5. veljače 2013.** Javna rasprava traje od: **5. travnja 2013.** do: **12. travnja 2013.**
Pečat upravnog tijela odgovornog za provođenje javne rasprave:	Pročelnik Gradskog ureda za prostorno uređenje, izgradnju Grada, graditeljstvo, komunalne poslove i promet: **Davor Jelavić, dipl.oec.** Odgovorna osoba za provođenje javne rasprave: **Marijana Sironić , dipl.ing.arh.**
Pravna osoba koja je izradila plan:	njiric+ arhitekti d.o.o. Petrova 140, 10000 Zagreb
Pečat pravne osobe koja je izradila plan:	Odgovorna osoba: **prof. Hrvoje Njirić, dipl.ing.arh.-ovl.arh.**
Pečat odgovornog voditelja izrade prostornog plana:	Odgovorni voditelj izrade prostornog plana: **prof. Hrvoje Njirić, dipl.ing.arh.-ovl.arh.**
Stručni tim u izradi plana: 1 **prof. Hrvoje Njirić, dipl.ing.arh.** 2 **Branka Bušović, dipl.ing.stroj.** 3 **Bojan Bilić, dipl.ing.arh.** 4 **Ana Dragošić, dipl.ing.arh.** 5 **Iskra Filipović, dipl.ing.arh.** 6 **Grujana Blažević, dipl.ing.arh.** 7 **Jana Pu.d, dipl.ing.arh.** 8 **Goranka Stipeć, dipl.ing.arh.** 9 **Vana Rodin, dipl.ing.arh.** 10 **Sanja Turk, dipl.ing.arh.**	Suradnici u izradi plana: 11 **Dalibor Ciković, dipl.ing.građ.** 12 **Goran Stipković, dipl.ing.stroj.** 13 **Lovro Matković, dipl.ing.el.** 14 **Ria Gec, dipl.ing.krajb.arh.** 15 **Tomislav Pavanić, dipl.iur.** 16 **mr.sc. Danko Stilinović, prof.geogr.** Suradnik u izradi plana: **Miroslav Šimac, dipl.ing.arh.**
Pečat Gradske skupštine Grada Zagreba:	Predsjednik Gradske skupštine Grada Zagreba: **Davor Bernardić, dipl.ing.fizike**
Odgovornost ovog prostornog plana u izvornikom obliku potvrđuju: (ime, prezime i potpis)	Pečat nadležnog upravnog tijela:

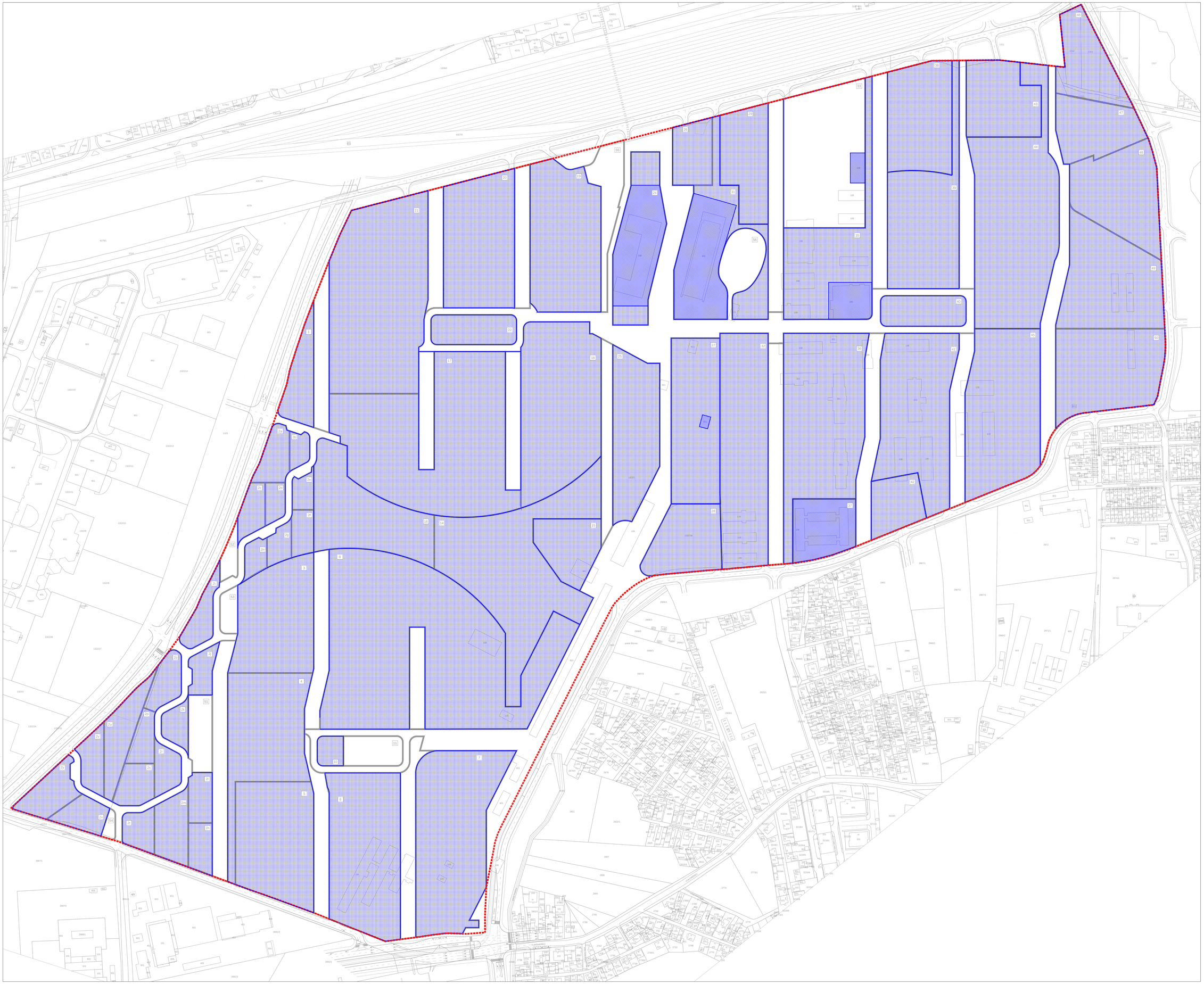

URBANISTIČKI PLAN UREĐENJA STUDENTSKI KAMPUS BORONGAJ

4. NAČIN I UVJETI GRADNJE
4.a OBLICI KORIŠTENJA

M 1:1000

0 10 20 50 100

TUMAČ PLANSKOG ZNAKOVLJA

GRANICE

- GRANICA OBUHVATA URBANISTIČKOG PLANA UREĐENJA

OBLICI KORIŠTENJA

- DOGRAĐIVANJE I MANJE ZAHVATI SANACIJE GRAĐEVINA - DOVRŠENI DIO
- NOVA GRADNJA

OSTALE OZNAKE

- GRANICA KAZETE
- 1 OZNAKA KAZETE

POVRŠINE ZA RAZVOJ I UREĐENJE

- D2 JAVNA I DRUŠTVENA NAMJENA D2 - SOCIJALNA - STUDENTSKI DOM
- D6-1 JAVNA I DRUŠTVENA NAMJENA D6-1 - VISOKO UČILIŠTE I ZNANOST
- D6-2 JAVNA I DRUŠTVENA NAMJENA D6-2 - TEHNOLOŠKI PARK
- D6 JAVNA I DRUŠTVENA NAMJENA D6 - VJERSKA
- D9-1 JAVNA I DRUŠTVENA NAMJENA D9-1 - SPORT S GRADNJOM
- D22-1 JAVNA I DRUŠTVENA NAMJENA D22-1 - JAVNI PARK
- D23-1 JAVNA I DRUŠTVENA NAMJENA D-23 - TEMATSKI PARK
- Z1 JAVNE I ZELENE POVRŠINE Z1 - JAVNI PARK
- Z ZAŠTITNE ZELENE POVRŠINE Z - ZAŠTITNO ZELENILO
- IS POVRŠINE INFRASTRUKTURNIH SUSTAVA IS - POVRŠINE INFRASTRUKTURNIH SUSTAVA
- IS-1 POVRŠINE INFRASTRUKTURNIH SUSTAVA IS-1 - PRVA ETAPA IZGRADNJE
- IS-2 POVRŠINE INFRASTRUKTURNIH SUSTAVA IS-2 - DRUGA ETAPA IZGRADNJE
- IS-3 POVRŠINE INFRASTRUKTURNIH SUSTAVA IS-3 - TREĆA ETAPA IZGRADNJE
- IS-4 POVRŠINE INFRASTRUKTURNIH SUSTAVA IS-4 - ČETVRTA ETAPA IZGRADNJE
- IS-5 POVRŠINE INFRASTRUKTURNIH SUSTAVA IS-5 - PETA ETAPA IZGRADNJE
- IZ POVRŠINE ZELENIH INFRASTRUKTURNIH SUSTAVA IZ - POVRŠINE ZELENIH INFRASTRUKTURNIH SUSTAVA

Grad:	**GRAD ZAGREB**
Naziv prostornog plana:	**URBANISTIČKI PLAN UREĐENJA STUDENTSKI KAMPUS BORONGAJ**
Naziv kartografskog prikaza: **4.a**	Mjerilo kartografskog prikaza: **1:1000**
Odluka o izradi prostornog plana: **Sl. glasnik Grada Zagreba br. 11/2012., od 20. srpnja 2012.** Javna rasprava (datum objave): **Jutarnji list, 28. prosinca 2012.** Ponovna javna rasprava (datum objave): **Jutarnji list, 28. studoja 2013.**	Odluka predstavničkog tijela o donošenju plana: **Sl. glasnik Grada Zagreba br. 9/2013., od 18. travnja 2013.** Javni uvid nakon javne rasprave: od: **7. siječnja 2013.** do: **5. veljače 2013.** Javni uvid nakon ponovljene javne rasprave: od: **5. travnja 2013.** do: **12. travnja 2013.**
Pečat upravnog tijela odgovornog za provođenje javne rasprave:	Pročelnik Gradskog ureda za prostorno uređenje, zaštitu i spasavanje Grada, graditeljstvo, komunalne poslove i promet: **Davor Jelavić, dipl.oec.** Odgovorna osoba za provođenje ponovne javne rasprave: **Marijana Sironić , dipl.ing.arh.**
Pravna osoba koja je izradila plan:	njiric+ arhitekti d.o.o. Petrova 140, 10000 Zagreb
Pečat pravne osobe koja je izradila plan:	Odgovorna osoba: **prof. Hrvoje Njirić, dipl.ing.arh.-ovl.arh.**
Pečat odgovornog voditelja izrade plana:	Odgovorni voditelj izrade prostornog plana: **prof. Hrvoje Njirić, dipl.ing.arh.-ovl.arh.**
Stručni tim u izradi plana: 1. **prof. Hrvoje Njirić, dipl.ing.arh.** 2. **Ranko Bošnjak, dipl.ing.stroj.** 3. **Bojan Bilić, dipl.ing.arh.** 4. **Ana Dropuljić, dipl.ing.arh.** 5. **Nikola Filipović, dipl.ing.arh.** 6. **Crijana Bićanić, dipl.ing.arh.** 7. **Jana Pul, dipl.ing.arh.** 8. **Gorana Srijedović, dipl.ing.arh.** 9. **Vana Rodin, dipl.ing.arh.** 10. **Sanja Turk, dipl.ing.arh.**	Suradnici u izradi plana: 11. **Dalibor Ćiković, dipl.ing.građ.** 12. **Goran Stojković, dipl.ing.elro.** 13. **Lovro Maković, dipl.ing.el.** 14. **Ilia Gec, dipl.ing.hrv.arh.** 15. **Tomislav Pasarić, dipl.iur.** 16. **mr.sc. Darko Stilinović, prof.geog.** Savjetnik u izradi plana: **Miroslav Šimac, dipl.ing.arh.**
Pečat Gradske skupštine Grada Zagreba:	Predsjednik Gradske skupštine Grada Zagreba: **Davor Bernardić, dipl.ing.fizike**
Istovjetnost ovog prostornog plana s izvornikom ovjerava: (ime, prezime i potpis)	Pečat nadležnog upravnog tijela:

URBANISTIČKI PLAN UREĐENJA STUDENTSKI KAMPUS BORONGAJ

4. NAČIN I UVJETI GRADNJE
4.b NAČIN GRADNJE

M 1:1000

0 10 20 50 100

TUMAČ PLANSKOG ZNAKOVLJA

GRANICE

- GRANICA OBUHVATA URBANISTIČKOG PLANA UREĐENJA

NAČIN GRADNJE

- GRAĐEVINE JAVNE I DRUŠTVENE NAMJENE
- GRANICA KAZETE
- 1 OZNAKA KAZETE
- MAKSIMALNI GRAĐEVINSKI PRAVAC
- NAČELNA PROJEKCIJA GRAĐEVINE

kig - koeficijent izgrađenosti građevne čestice
kis - koeficijent iskorištenosti građevne čestice
k - katnost

PRIKLJUČENJE NA JAVNU POVRŠINU

- PRIKLJUČENJE KOMUNALNE INFRASTRUKTURE (DTS_gas_elektrika_odvodnja_vodoopskrba
- PRIKLJUČENJE NA JAVNU POVRŠINU

POVRŠINE ZA RAZVOJ I UREĐENJE

- JAVNA I DRUŠTVENA NAMJENA D2 - SOCIJALNA - STUDENTSKI DOM
- JAVNA I DRUŠTVENA NAMJENA DN-1 - VISOKO UČILIŠTE I ZNANOST
- JAVNA I DRUŠTVENA NAMJENA DK-2 - TEHNOLOŠKI PARK
- JAVNA I DRUŠTVENA NAMJENA DE - VJERSKA
- JAVNA I DRUŠTVENA NAMJENA DR-1 - SPORT S GRAĐIJOM
- JAVNA I DRUŠTVENA NAMJENA DZ-1 - JAVNI PARK
- JAVNA I DRUŠTVENA NAMJENA DUZ3 - TEMATSKI PARK
- ZELENE I ZELENE POVRŠINE Z1 - JAVNI PARK
- ZAŠTITNE ZELENE POVRŠINE Z - ZAŠTITNO ZELENILO
- IS - POVRŠINE INFRASTRUKTURNIH SUSTAVA
- IS1 - POVRŠINE INFRASTRUKTURNIH SUSTAVA - PRVA ETAPA IZGRADNJE
- IS2 - POVRŠINE INFRASTRUKTURNIH SUSTAVA - DRUGA ETAPA IZGRADNJE
- IS3 - POVRŠINE INFRASTRUKTURNIH SUSTAVA - TREĆA ETAPA IZGRADNJE
- IS4 - POVRŠINE INFRASTRUKTURNIH SUSTAVA - ČETVRTA ETAPA IZGRADNJE
- IS5 - POVRŠINE INFRASTRUKTURNIH SUSTAVA - PETA ETAPA IZGRADNJE
- IS6 - POVRŠINE ZELENIH INFRASTRUKTURNIH SUSTAVA
- IS-z - POVRŠINE ZELENIH INFRASTRUKTURNIH SUSTAVA

Grad:	GRAD ZAGREB
Naziv prostornog plana:	URBANISTIČKI PLAN UREĐENJA STUDENTSKI KAMPUS BORONGAJ
Naziv kartografskog prikaza:	NAČIN I UVJETI GRADNJE - NAČIN GRADNJE
Broj kartografskog prikaza: 4.b	Mjerilo kartografskog prikaza: 1:1000
Odluka o donošenju prostornog plana: Sl. glasnik Grada Zagreba br. 11/2012., od 20. srpnja 2012.	Odluka predstavničkog tijela o donošenju plana: Sl. glasnik Grada Zagreba br. 9/2013., od 18. travnja 2013.
Javna rasprava (datum objave): Jutarnji list, 28. prosinca 2012.	Javni uvid održan od: 7. siječnja 2013. do: 6. veljače 2013. / Ponovljeni javni uvid održan od: 5. travnja 2013. do: 12. travnja 2013.
Ponovna javna rasprava (datum objave): Jutarnji list, 28. ožujka 2013.	
Pečat upravnog tijela odgovornog za provođenje javne rasprave:	Pročelnik Gradskog ureda za prostorno uređenje, izgradnju Grada, graditeljstvo, komunalne poslove i promet: Davor Jelavić, dipl.oec. / Odgovorna osoba za provođenje ponovne javne rasprave: Marijana Sronić , dipl.ing.arh.
Pravna osoba koja je izradila plan:	njiric+ arhitekti d.o.o. Petrova 140, 10000 Zagreb
Pečat pravne osobe koja je izradila plan:	Odgovorna osoba: prof. Hrvoje Njirić, dipl.ing.arh.-ovl.arh.
Pečat odgovornog voditelja izrade plana:	Odgovorni voditelj izrade prostornog plana: prof. Hrvoje Njirić, dipl.ing.arh.-ovl.arh.
Stručni tim u izradi plana: 1 prof. Hrvoje Njirić, dipl.ing.arh.; 2 Ranka Bošnović, dipl.ing.stroj.; 3 Bojan Bilić, dipl.ing.arh.; 4 Ana Dragović, dipl.ing.arh.; 5 Nikra Filipović, dipl.ing.arh.; 6 Crijana Bićanić, dipl.ing.arh.; 7 Jana Pul, dipl.ing.arh.; 8 Goranka Stipeć, dipl.ing.arh.; 9 Vana Rodin, dipl.ing.arh.; 10 Sanja Turk, dipl.ing.arh.	Suradnici u izradi plana: 11 Dalibor Ciković, dipl.ing.građ.; 12 Goran Stojković, dipl.ing.stroj.; 13 Lovro Matković, dipl.ing.el.; 14 Ida Gec, dipl.ing.kraj.arh.; 15 Tomislav Pasarić, dipl.iur.; 16 izv.sc. Darko Stilinović, prof.geogr. / Savjetnik u izradi plana: Miroslav Šimac, dipl.ing.arh.
Pečat Gradske skupštine Grada Zagreba:	Predsjednik Gradske skupštine Grada Zagreba: Davor Bernardić, dipl.ing.fizike
Istovjetnost ovog prostornog plana s izvornikom ovjerava: (ime, prezime i potpis)	Pečat radičkog upravnog tijela: