

# GRAD ZAGREB


GENERALNI URBANISTIČKI PLAN GRADA ZAGREBA - IZMJENE I DOPUNE 2016.

## PROMETNA I KOMUNALNA INFRASTRUKTURNA MREŽA 3b Energetski sustav, pošta i telekomunikacije


### TUMAČ PLANSKOG ZNAKOVLJA

#### ENERGETSKI SUSTAV

##### Cijevni transport nafte i plina



MAGISTRALNI PLINOVOV - POSTOJEĆI I PLANIRANI



PLINOVOV VT - POSTOJEĆI I PLANIRANI



PRIMOPREDAJNA MJERENO REDUKCIJSKA STANICA - POSTOJEĆA



PLINSKA REGULACIJSKA STANICA (PRS), RAZDJELNA STANICA (RS), BLOKADNA STANICA (BS) - POSTOJEĆA I PLANIRANA



PRODUKTOVOD - POSTOJEĆI I PLANIRANI

##### Elektroenergetika



HIDROELEKTRANA - PLANIRANA



TERMoeLEKTRANA TOPLANA - POSTOJEĆA




RASKLOPNO POSTROJENJE - POSTOJEĆE I PLANIRANO



TRAFOSTANICA 110kV - POSTOJEĆA I PLANIRANA



DALEKOVOD 400kV - PLANIRANI



DALEKOVOD 110kV - POSTOJEĆI I PLANIRANI



KABEL 110kV - POSTOJEĆI I PLANIRANI



TOPLANA - POSTOJEĆA



KOTLOVNICA - POSTOJEĆA I PLANIRANA



IZMJENJIVAČKA STANICA TOPLINE - PLANIRANA



CRPNA STANICA - PLANIRANA



TOPLOVOD I PAROVOD - POSTOJEĆI I PLANIRANI

#### POŠTA I TELEKOMUNIKACIJE

##### Pošta



DIREKCIJA POŠTA



SREDIŠTE POŠTA



POŠTANSKI URED - POSTOJEĆI

##### Telekomunikacije



MEĐUNARODNA CENTRALA - POSTOJEĆA




TRANZITNA CENTRALA - POSTOJEĆA




PODRUČNA CENTRALA - POSTOJEĆA



UDALJENI PRETPLATNIČKI STUPANJ - POSTOJEĆI I PLANIRANI



MAGISTRALNI VODOVI - POSTOJEĆI



RADIO RELEJNA POSTAJA - POSTOJEĆA

##### Radio i TV sustav veza



VEĆA POSTAJA RADIO I TV - POSTOJEĆA



RADIO ODAŠILJAČKO SREDIŠTE - POSTOJEĆE I PLANIRANO



RADIO PRIJEMNO SREDIŠTE - POSTOJEĆE I PLANIRANO



RADIJSKI KORIDOR - POSTOJEĆI I PLANIRANI



TV ODAŠILJAČ - POSTOJEĆI



TV PRETVARAČ - POSTOJEĆI

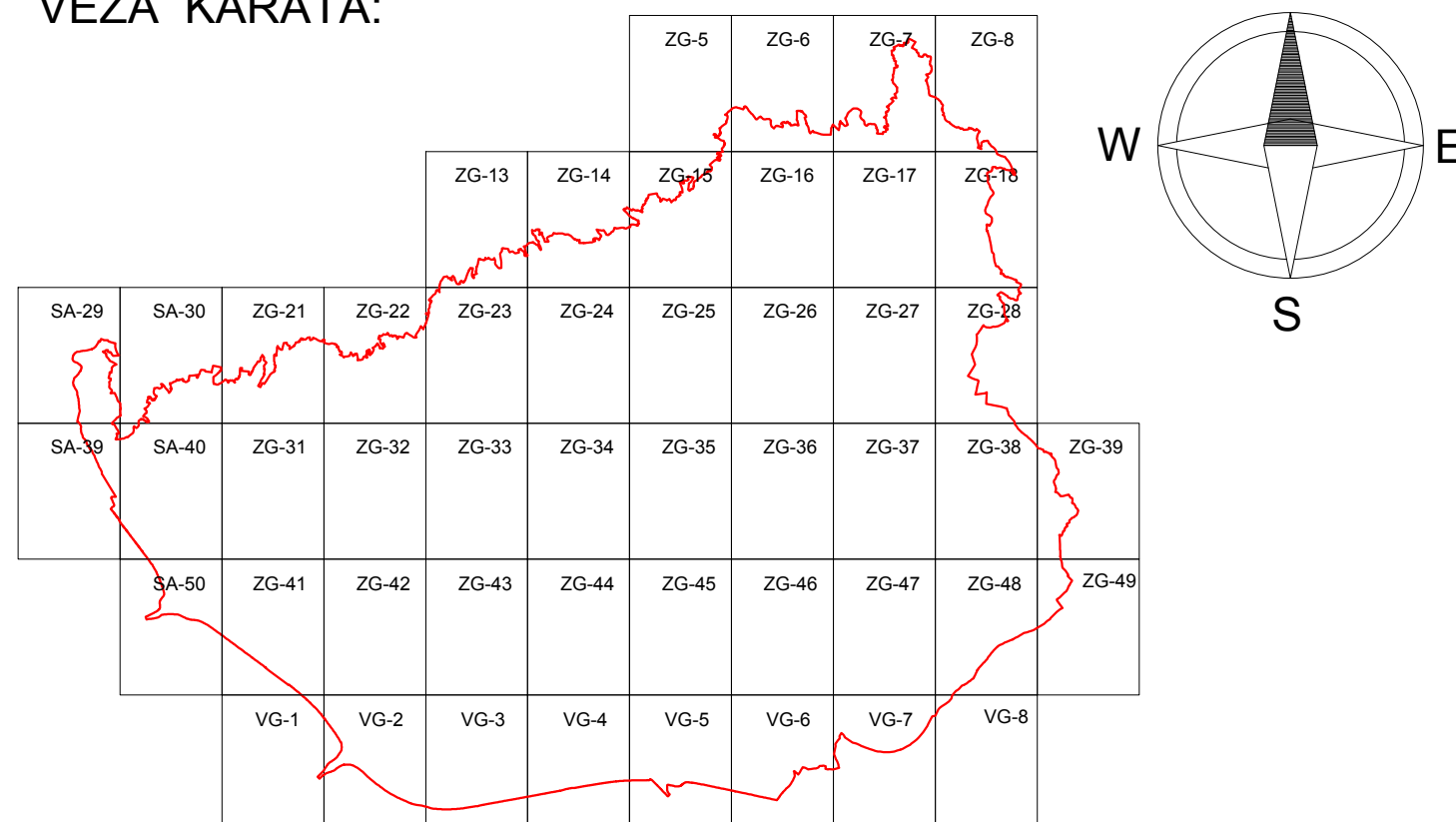


REZERVACIJA PROŠIRENJA POSTOJEĆE ULICE



GRANICA GENERALNOG URBANISTIČKOG PLANA GRADA ZAGREBA

### VEZA KARATA:



### GRAD ZAGREB

#### GENERALNI URBANISTIČKI PLAN GRADA ZAGREBA - IZMJENE I DOPUNE 2016. - KONAČNI PRIJEDLOG PLANA -

Naziv kartografskog prikaza: 3. PROMETNA I KOMUNALNA INFRASTRUKTURNA MREŽA  
3b Energetski sustav, pošta i telekomunikacije

Broj kartografskog prikaza: 3b. Mjerilo kartografskog prikaza: 1: 5.000

Odluka o izradi Izmjena i dopuna Generalnog urbanističkog plana grada Zagreba (Službeni glasnik Grada Zagreba br. 24/13, 8/15, 15/15)

Odluka o donošenju Izmjena i dopuna Generalnog urbanističkog plana grada Zagreba (Službeni glasnik Grada Zagreba br. / / )

Javna rasprava objavljena je: 06. lipnja 2014. Javni uvid održan je: od 16. do 30. lipnja 2014.

Ponovna javna rasprava objavljena je: 26. prosinca 2015. Ponovni javni uvid održan je: od 12. do 26. siječnja 2016.

Nositelj izrade do 28. ožujka 2016.: **Gradski ured za prostorno uređenje, izgradnju Grada, graditeljstvo, komunalne poslove i promet**  
Trg Stjepana Radića 1, Zagreb

Pročelnik Gradskog ureda za prostorno uređenje, izgradnju Grada, graditeljstvo, komunalne poslove i promet.

Odgovorna osoba za provođenje javne rasprave do lipnja 2014.:  
Margareta Spajčić, dipl. ing. arh.

Odgovorna osoba za provođenje javne rasprave u siječnju 2016.:  
Ankica Pavlović, dipl. ing. arh.

Nositelj izrade od 29. ožujka 2016.: **Gradski ured za stratejsko planiranje i razvoj Grada**  
Ulica Republike Austrije 18, Zagreb

Pečat Gradskog ureda za stratejsko planiranje i razvoj Grada:

Pročelnik Gradskog ureda za stratejsko planiranje i razvoj Grada:  
p.o. gradonačelnika Grada Zagreba pomoćnica pročelnika  
**Jadranka Veselić Bruvo, dipl. ing. arh.**

Odgovorna osoba za provođenje javne rasprave:  
Ankica Pavlović, dipl. ing. arh.

Stručni izrađivač: **Zavod za prostorno uređenje Grada Zagreba**  
Ulica Republike Austrije 18, Zagreb

Pečat pravne osobe koja je izradila Plan:

Odgovorna osoba izrađivača Plana:  
Ravnatelj Zavoda za prostorno uređenje Grada Zagreba do 31. ožujka 2016.:  
Ivica Fanjek, dipl. ing. arh.

Vršitelj dužnosti ravnatelja Zavoda za prostorno uređenje Grada Zagreba od 8. travnja 2016.:

v.d. Ivica Rovis, dipl. iur.

Odgovorni voditelj izrade Izmjena i dopuna plana do 15. siječnja 2014.:  
Nives Mornar, dipl. ing. arh.

Odgovorni voditelj izrade Izmjena i dopuna plana do 20. srpnja 2015.:  
Mirela Bokulić Zubac, dipl. ing. arh.

Odgovorni voditelj izrade Izmjena i dopuna plana do 9. svibnja 2016.:  
Nives Mornar, dipl. ing. arh.

Odgovorni voditelj izrade Izmjena i dopuna plana od 10. svibnja 2016.:

M.P. **Sanja Šerbetić Tunjić, dipl. ing. arh.**

Stručni tim u izradi Plana:  
Dragica Barešić, dipl. ing. arh. Boris Gregurić, dipl. ing. arh. Jasmina Doko, dipl. ing. agr. Lidija Sekol, dipl. ing. arh.  
Mirela Bokulić Zubac, dipl. ing. arh. Ivan Lončarić, prof. geog. i pov. Vladimir Ninić, dipl. ing. grad. Jasmina Sirovec Vanić, dipl. ing. arh.  
Marija Brković, bacc. oec. Dubravka - Petra Lubin, dipl. ing. arh. Larisa Nukić Sabina Pavlič, dipl. ing. arh.  
Maja Bubić, grad. teh. Tomislav Mamić Zoran Radović, dipl. oec. Sanja Šerbetić Tunjić, dipl. ing. arh.  
Martina Čavlović, dipl. iur. Katica Mihanović, dipl. ing. sum. Alen Pažur, mag. geog. Dubravko Šrola, dipl. ing. prom.  
Ivica Fanjek, dipl. ing. arh. Nives Mornar, dipl. ing. arh. Ana-Marija Rajčić, dipl. ing. arh. Dubravka Žic, dipl. ing. arh.

Geoinformatička obrada: **Zavod za fotogrametriju d.d.** **Urbanistica d.o.o.** **Zavod za prostorno uređenje Grada Zagreba**

Pečat Gradske skupštine Grada Zagreba: Predsjednik Gradske skupštine Grada Zagreba:

M.P. dr.sc. Andrija Mikulić

Istovjetnost ovog plana sa Izvornikom ovjerava: Pečat Nadležnog tijela:

Jadranka Veselić Bruvo, dipl. ing. arh. M.P.