GENERALNI URBANISTIČKI PLAN GRADA ZAGREBA - IZMJENE I DOPUNE 2019.

KONAČNI PRIJEDLOG PLANA

2. MREŽA GOSPODARSKIH I DRUŠTVENIH DJELATNOSTI

ZAGREB-5

katastarske općine

podjela listova HTRS96/TM

5-12-2-105-9	5-13-2-105-9
5-17-2-105-9	5-18-2-105-9

100 50 0 100 200 300 400 500

MJERILO 1:5,000

Podloga: katastarska podloga, prosinac 2016
Gradski ured za katastar i geodetske poslove Grada Zagreba

Nositelj izrade: Gradski ured za strategijsko planiranje i razvoj Grada

Stručni izrađivač: Zavod za prostorno uređenje Grada Zagreba

Odluka o izradi: Odluka o izradi izmjena i dopuna Generalnog urbanističkog plana grada Zagreba (Službeni glasnik 15/15, 12/16)

Koordinatni sistem: HTRS96 Croatia TM
Projekcija: Transverse Mercator
Datum: Croatian Terrestrial Reference System
Mjerna jedinica: Metar

GENERALNI URBANISTIČKI PLAN GRADA ZAGREBA - IZMJENE I DOPUNE 2019.

KONAČNI PRIJEDLOG PLANA

2. MREŽA GOSPODARSKIH I DRUŠTVENIH DJELATNOSTI

ZAGREB-6

STUBICA-46

ZAGREB-5

ZAGREB-7

ZAGREB-16

katastarske općine



podjela listova HTRS96/TM

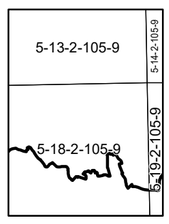

100 50 0 100 200 300 400 500

MJERILO 1:5,000

Podloga: katastarska podloga, prosinac 2016
Gradski ured za katastar i geodetske poslove Grada Zagreba

Nositelj izrade: Gradski ured za strategijsko planiranje i razvoj Grada

Stručni izrađivač: Zavod za prostorno uređenje Grada Zagreba

Odluka o izradi: Odluka o izradi izmjena i dopuna Generalnog urbanističkog plana grada Zagreba (Službeni glasnik 15/15, 12/16)

Koordinatni sistem: HTRS96 Croatia TM
Projekcija: Transverse Mercator
Datum: Croatian Terrestrial Reference System
Mjerna jedinica: Metar

GENERALNI URBANISTIČKI PLAN GRADA ZAGREBA - IZMJENE I DOPUNE 2019.

KONAČNI PRIJEDLOG PLANA

2. MREŽA GOSPODARSKIH I DRUŠTVENIH DJELATNOSTI

ZAGREB-7

STUBICA-47

ZAGREB-6

ZAGREB-8

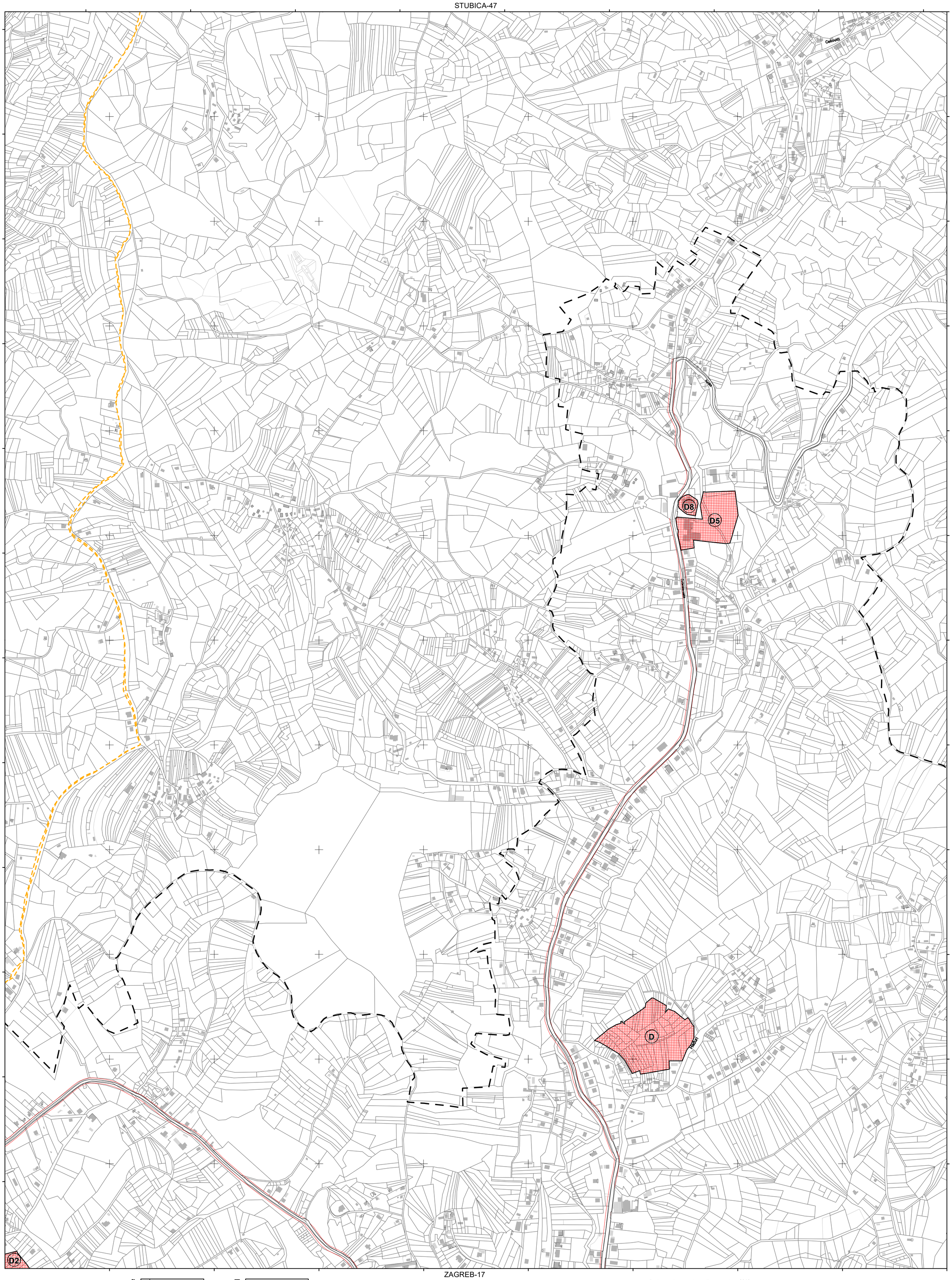

ZAGREB-17

katastarske općine

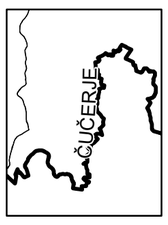

podjela listova HTRS96/TM

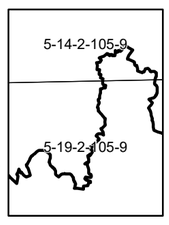

100 50 0 100 200 300 400 500

MJERILO 1:5,000

Podloga: katastarska podloga, prosinac 2016
Gradski ured za katastar i geodetske poslove Grada Zagreba

Nositelj izrade: Gradski ured za strategijsko planiranje i razvoj Grada

Stručni izrađivač: Zavod za prostorno uređenje Grada Zagreba

Odluka o izradi: Odluka o izradi izmjena i dopuna Generalnog urbanističkog plana grada Zagreba (Službeni glasnik 15/15, 12/16)

Koordinatni sistem: HTRS96 Croatia TM
Projekcija: Transverse Mercator
Datum: Croatian Terrestrial Reference System
Mjerna jedinica: Metar

GENERALNI URBANISTIČKI PLAN GRADA ZAGREBA - IZMJENE I DOPUNE 2019.

KONAČNI PRIJEDLOG PLANA

2. MREŽA GOSPODARSKIH I DRUŠTVENIH DJELATNOSTI

ZAGREB-8

STUBICA-48

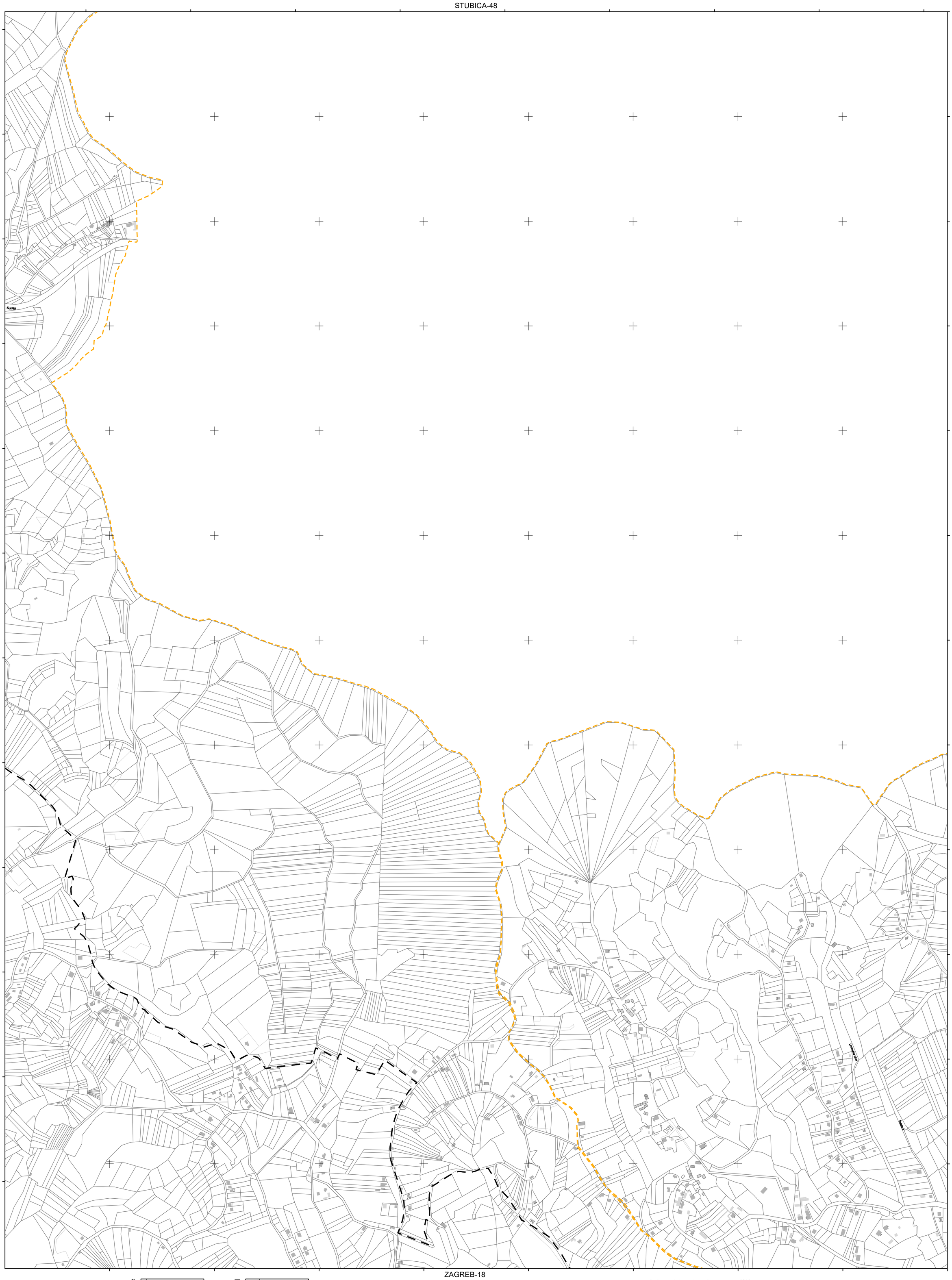

ZAGREB-7

ZAGREB-9

ZAGREB-18

katastarske općine

podjela listova HTRS96/TM

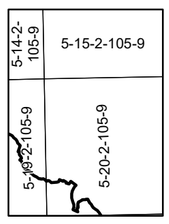

100 50 0 100 200 300 400 500

MJERILO 1:5,000

Podloga: katastarska podloga, prosinac 2016
Gradski ured za katastar i geodetske poslove Grada Zagreba

Nositelj izrade: Gradski ured za strategijsko planiranje i razvoj Grada

Stručni izrađivač: Zavod za prostorno uređenje Grada Zagreba

Odluka o izradi: Odluka o izradi izmjena i dopuna Generalnog urbanističkog plana grada Zagreba (Službeni glasnik 15/15, 12/16)

Koordinatni sistem: HTRS96 Croatia TM
Projekcija: Transverse Mercator
Datum: Croatian Terrestrial Reference System
Mjerna jedinica: Metar

GENERALNI URBANISTIČKI PLAN GRADA ZAGREBA - IZMJENE I DOPUNE 2019.

KONAČNI PRIJEDLOG PLANA

2. MREŽA GOSPODARSKIH I DRUŠTVENIH DJELATNOSTI

ZAGREB-13

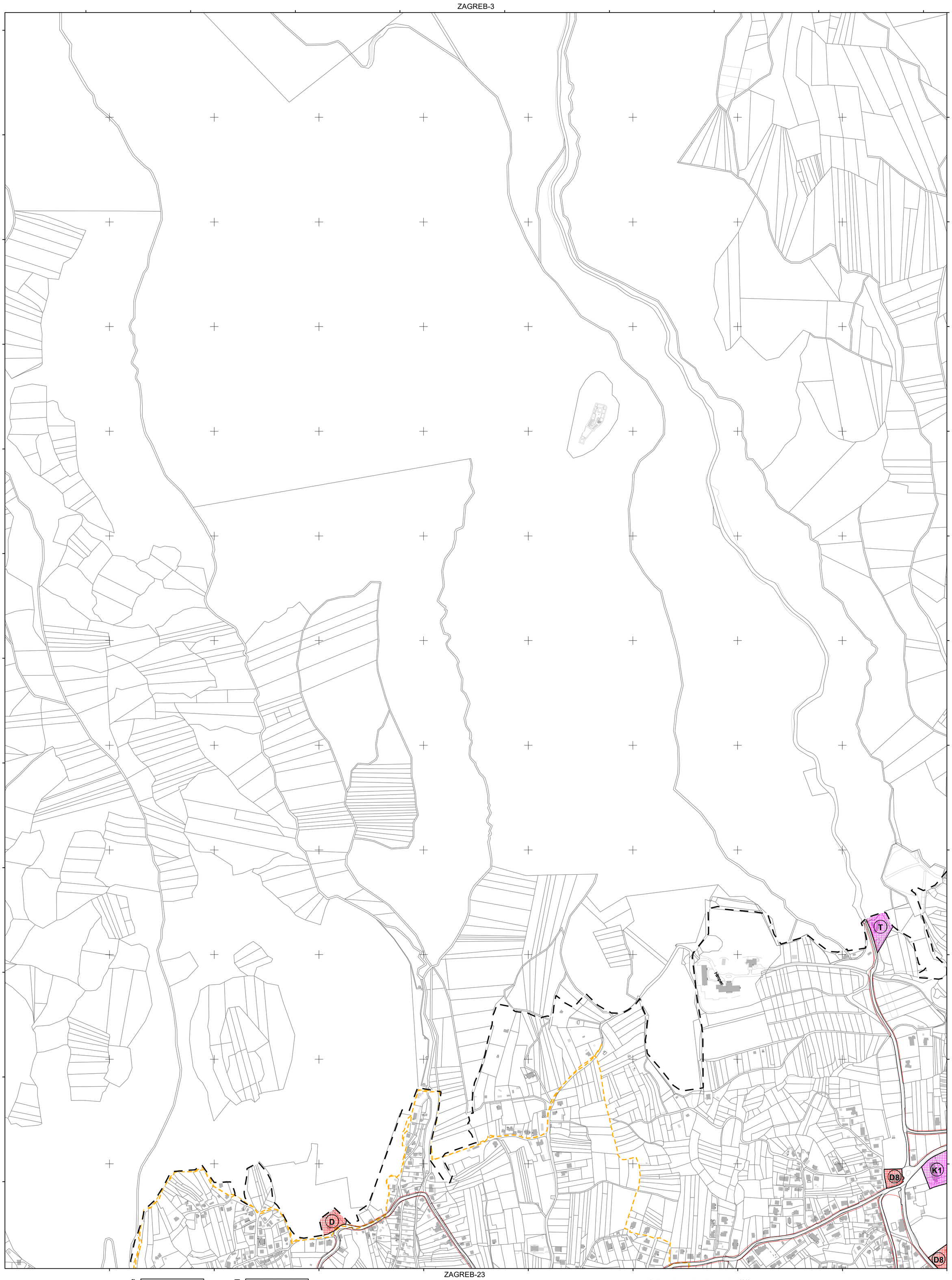

katastarske općine



podjela listova HTRS96/TM

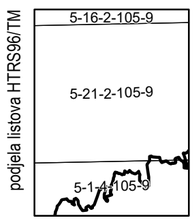

100 50 0 100 200 300 400 500

MJERILO 1:5,000

Podloga: katastarska podloga, prosinac 2016
Gradski ured za katastar i geodetske poslove Grada Zagreba

Nositelj izrade: Gradski ured za strategijsko planiranje i razvoj Grada

Stručni izrađivač: Zavod za prostorno uređenje Grada Zagreba

Odluka o izradi: Odluka o izradi izmjena i dopuna Generalnog urbanističkog plana grada Zagreba (Službeni glasnik 15/15, 12/16)

Koordinatni sistem: HTRS96 Croatia TM
Projekcija: Transverse Mercator
Datum: Croatian Terrestrial Reference System
Mjerna jedinica: Metar

GENERALNI URBANISTIČKI PLAN GRADA ZAGREBA - IZMJENE I DOPUNE 2019.

KONAČNI PRIJEDLOG PLANA

2. MREŽA GOSPODARSKIH I DRUŠTVENIH DJELATNOSTI

ZAGREB-14

ZAGREB-4

ZAGREB-13

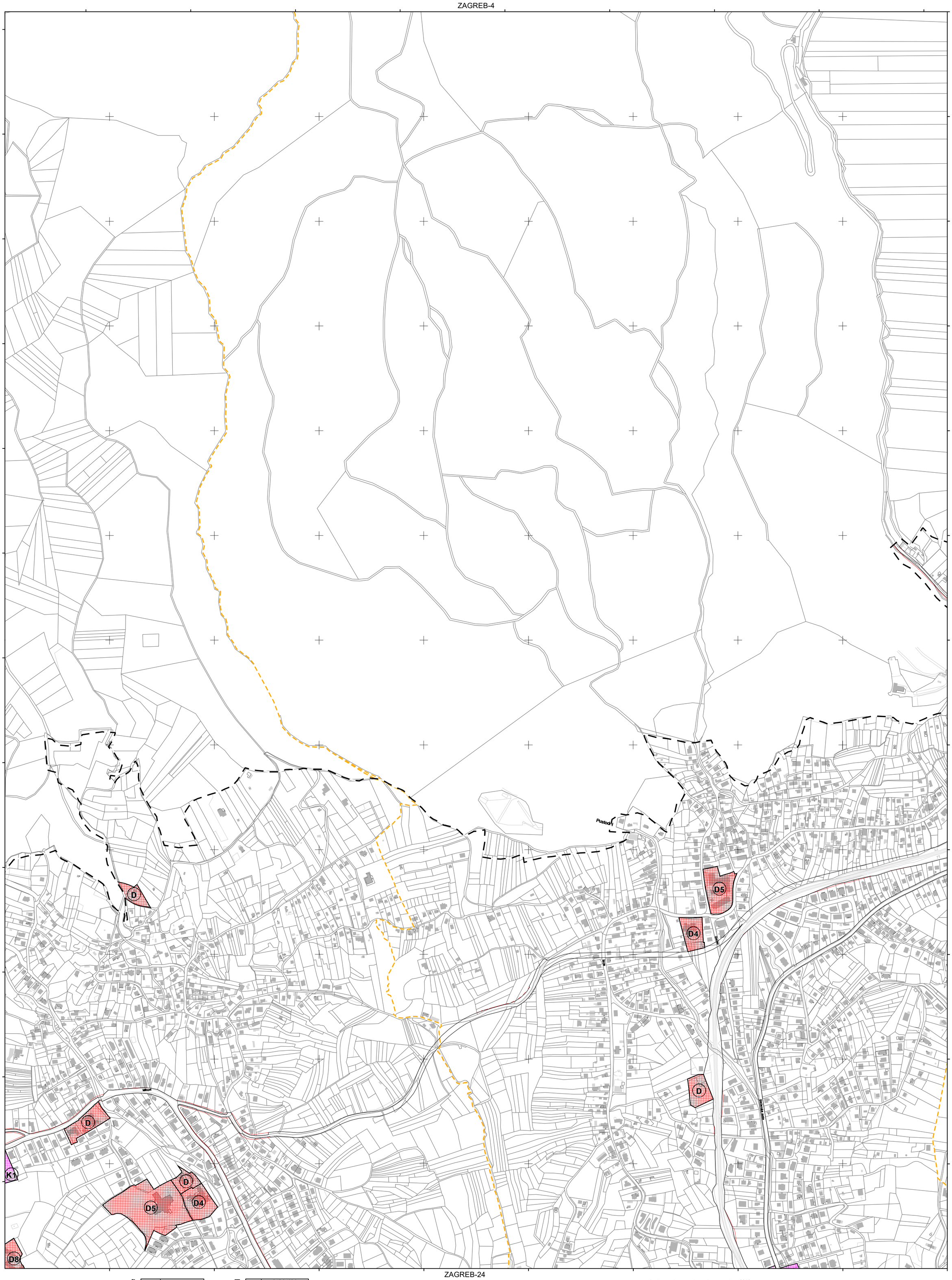

ZAGREB-15

ZAGREB-24

katastarske općine

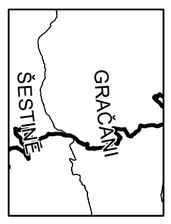

podjela listova HTRS96/TM

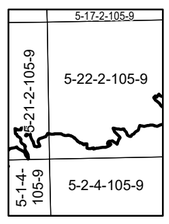

100 50 0 100 200 300 400 500

MJERILO 1:5,000

Podloga: katastarska podloga, prosinac 2016
Gradski ured za katastar i geodetske poslove Grada Zagreba

Nositelj izrade: Gradski ured za strategijsko planiranje i razvoj Grada

Stručni izrađivač: Zavod za prostorno uređenje Grada Zagreba

Odluka o izradi: Odluka o izradi izmjena i dopuna Generalnog urbanističkog plana grada Zagreba (Službeni glasnik 15/15, 12/16)

Koordinatni sistem: HTRS96 Croatia TM
Projekcija: Transverse Mercator
Datum: Croatian Terrestrial Reference System
Mjerna jedinica: Metar

GENERALNI URBANISTIČKI PLAN GRADA ZAGREBA - IZMJENE I DOPUNE 2019.

KONAČNI PRIJEDLOG PLANA

2. MREŽA GOSPODARSKIH I DRUŠTVENIH DJELATNOSTI

ZAGREB-15

ZAGREB-5

ZAGREB-14

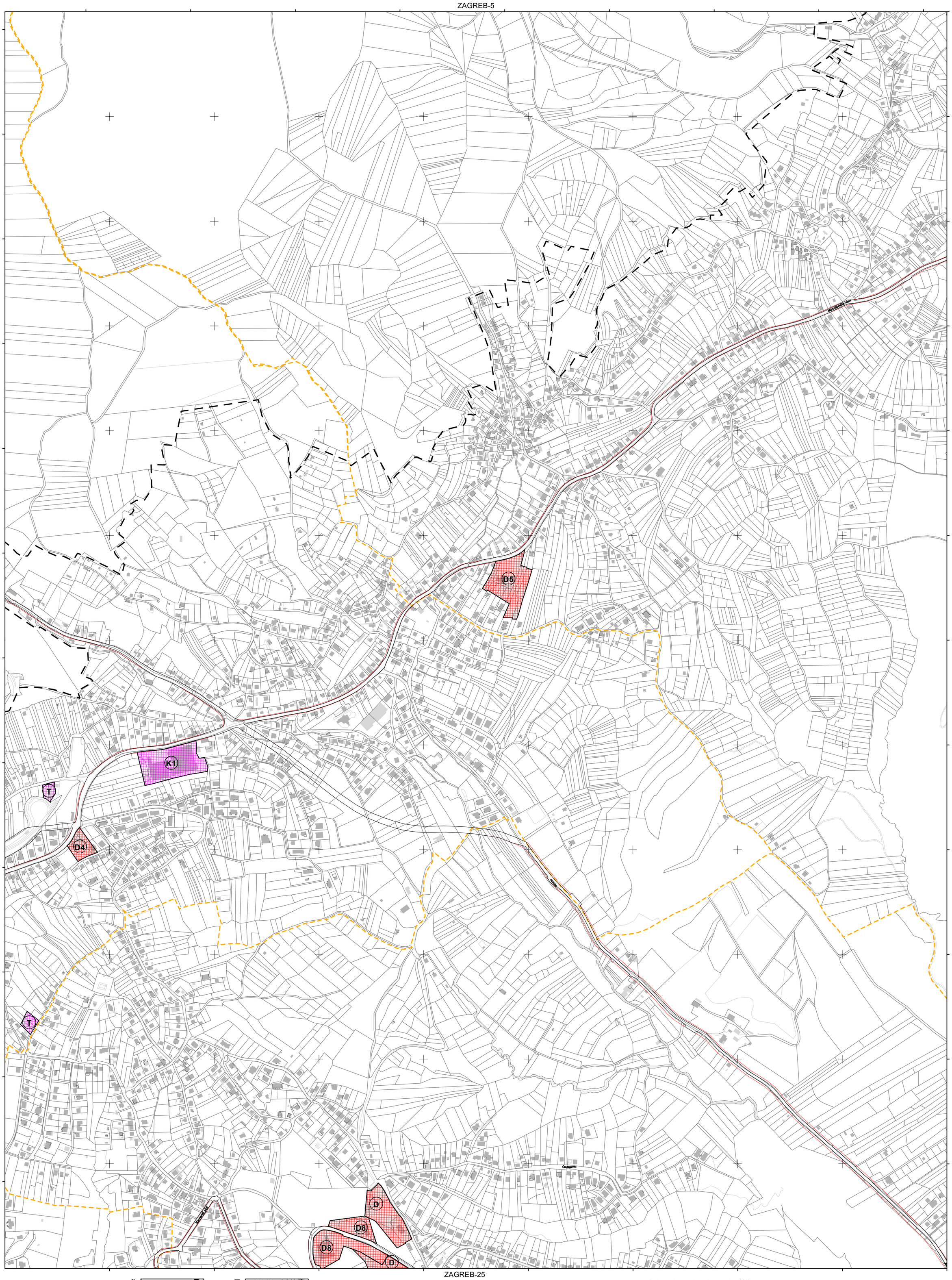

ZAGREB-16

ZAGREB-25

katastarske općine

podjela listova HTRS96/TM

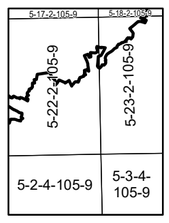

100 50 0 100 200 300 400 500

MJERILO 1:5,000

Podloga: katastarska podloga, prosinac 2016
Gradski ured za katastar i geodetske poslove Grada Zagreba

Nositelj izrade: Gradski ured za strategijsko planiranje i razvoj Grada

Stručni izrađivač: Zavod za prostorno uređenje Grada Zagreba

Odluka o izradi: Odluka o izradi izmjena i dopuna Generalnog urbanističkog plana grada Zagreba (Službeni glasnik 15/15, 12/16)

Koordinatni sistem: HTRS96 Croatia TM
Projekcija: Transverse Mercator
Datum: Croatian Terrestrial Reference System
Mjerna jedinica: Metar

GENERALNI URBANISTIČKI PLAN GRADA ZAGREBA - IZMJENE I DOPUNE 2019.

KONAČNI PRIJEDLOG PLANA

2. MREŽA GOSPODARSKIH I DRUŠTVENIH DJELATNOSTI

ZAGREB-16

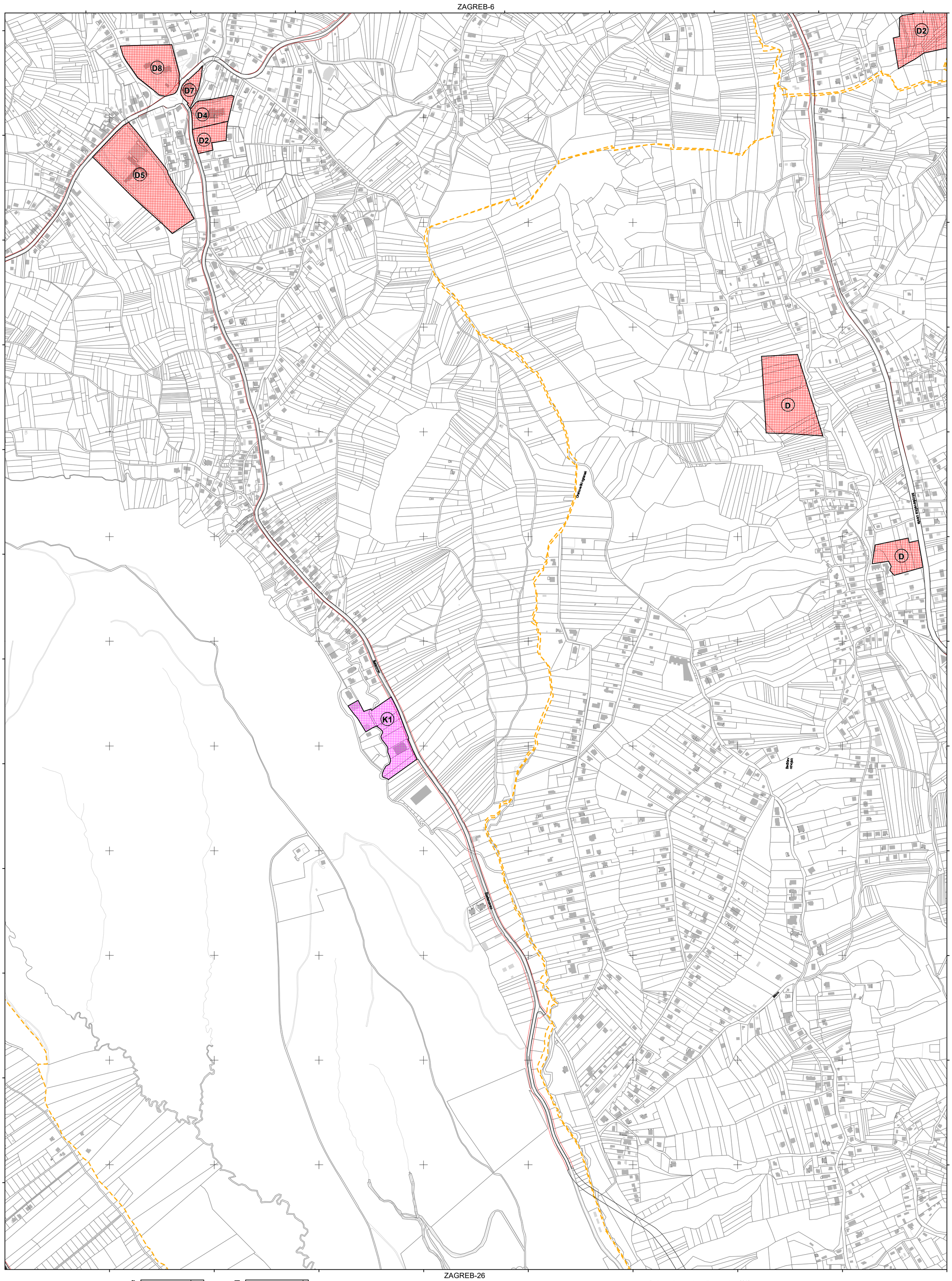

katastarske općine

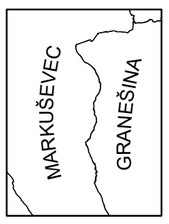

podjela listova HTRS96/TM

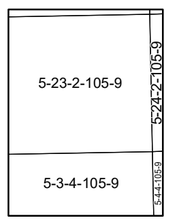

100 50 0 100 200 300 400 500

MJERILO 1:5,000

Podloga: katastarska podloga, prosinac 2016
Gradski ured za katastar i geodetske poslove Grada Zagreba

Nositelj izrade: Gradski ured za strategijsko planiranje i razvoj Grada

Stručni izrađivač: Zavod za prostorno uređenje Grada Zagreba

Odluka o izradi: Odluka o izradi izmjena i dopuna Generalnog urbanističkog plana grada Zagreba (Službeni glasnik 15/15, 12/16)

Koordinatni sistem: HTRS96 Croatia TM
Projekcija: Transverse Mercator
Datum: Croatian Terrestrial Reference System
Mjerna jedinica: Metar

GENERALNI URBANISTIČKI PLAN GRADA ZAGREBA - IZMJENE I DOPUNE 2019.

KONAČNI PRIJEDLOG PLANA

2. MREŽA GOSPODARSKIH I DRUŠTVENIH DJELATNOSTI

ZAGREB-17

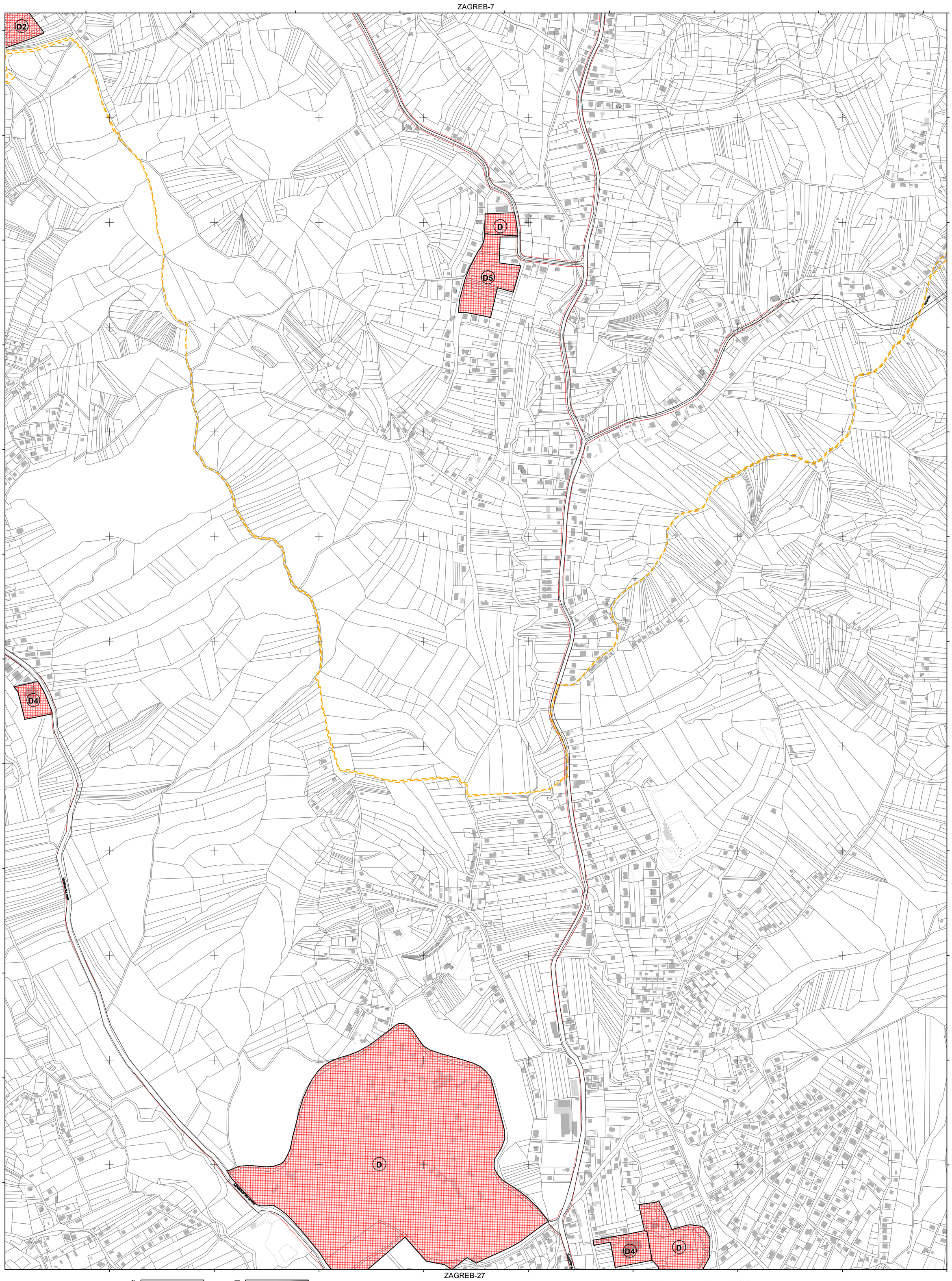

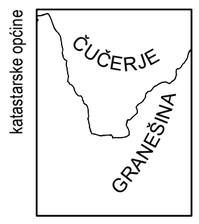

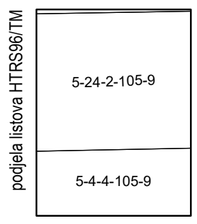

100 50 0 100 200 300 400 500

MJERILO 1:5,000

Podloga: katastarska podloga, prosinac 2016
Gradski ured za katastar i geodetske poslove Grada Zagreba

Nositelj izrade: Gradski ured za strategijsko planiranje i razvoj Grada

Stručni izrađivač: Zavod za prostorno uređenje Grada Zagreba

Odluka o izradi: Odluka o izradi izmjena i dopuna Generalnog urbanističkog plana grada Zagreba (Službeni glasnik 15/15, 12/16)

Koordinatni sistem: HTRS96 Croatia TM
Projekcija: Transverse Mercator
Datum: Croatian Terrestrial Reference System
Mjerna jedinica: Metar

GENERALNI URBANISTIČKI PLAN GRADA ZAGREBA - IZMJENE I DOPUNE 2019.

KONAČNI PRIJEDLOG PLANA

2. MREŽA GOSPODARSKIH I DRUŠTVENIH DJELATNOSTI

ZAGREB-18

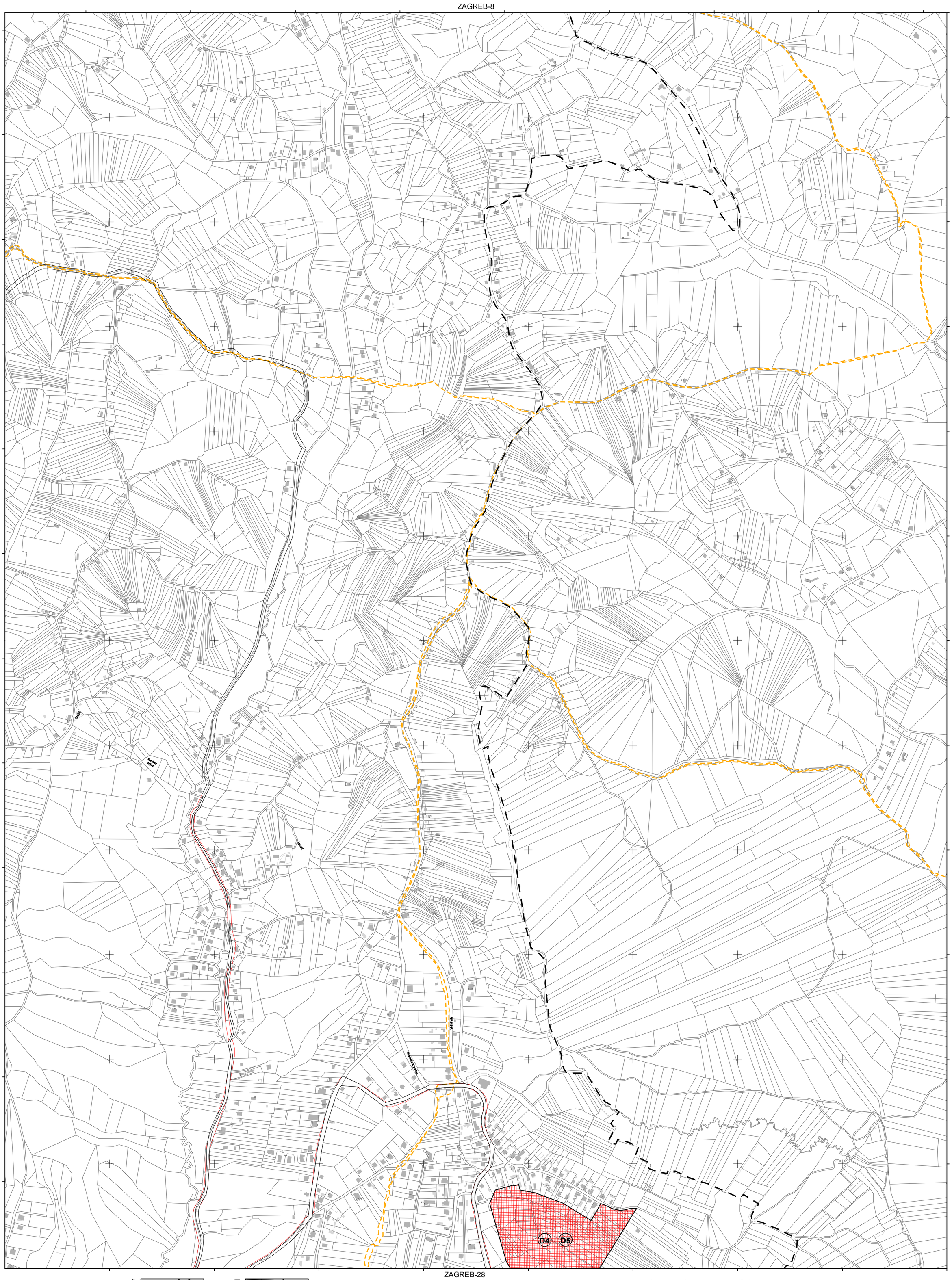

katastarske općine

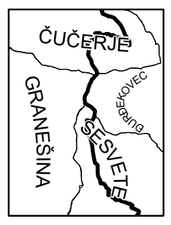

podjela listova HTRS96/TM

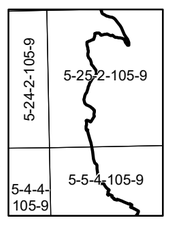

100 50 0 100 200 300 400 500

MJERILO 1:5,000

Podloga: katastarska podloga, prosinac 2016
Gradski ured za katastar i geodetske poslove Grada Zagreba

Nositelj izrade: Gradski ured za strategijsko planiranje i razvoj Grada

Stručni izrađivač: Zavod za prostorno uređenje Grada Zagreba

Odluka o izradi: Odluka o izradi izmjena i dopuna Generalnog urbanističkog plana grada Zagreba (Službeni glasnik 15/15, 12/16)

Koordinatni sistem: HTRS96 Croatia TM
Projekcija: Transverse Mercator
Datum: Croatian Terrestrial Reference System
Mjerna jedinica: Metar

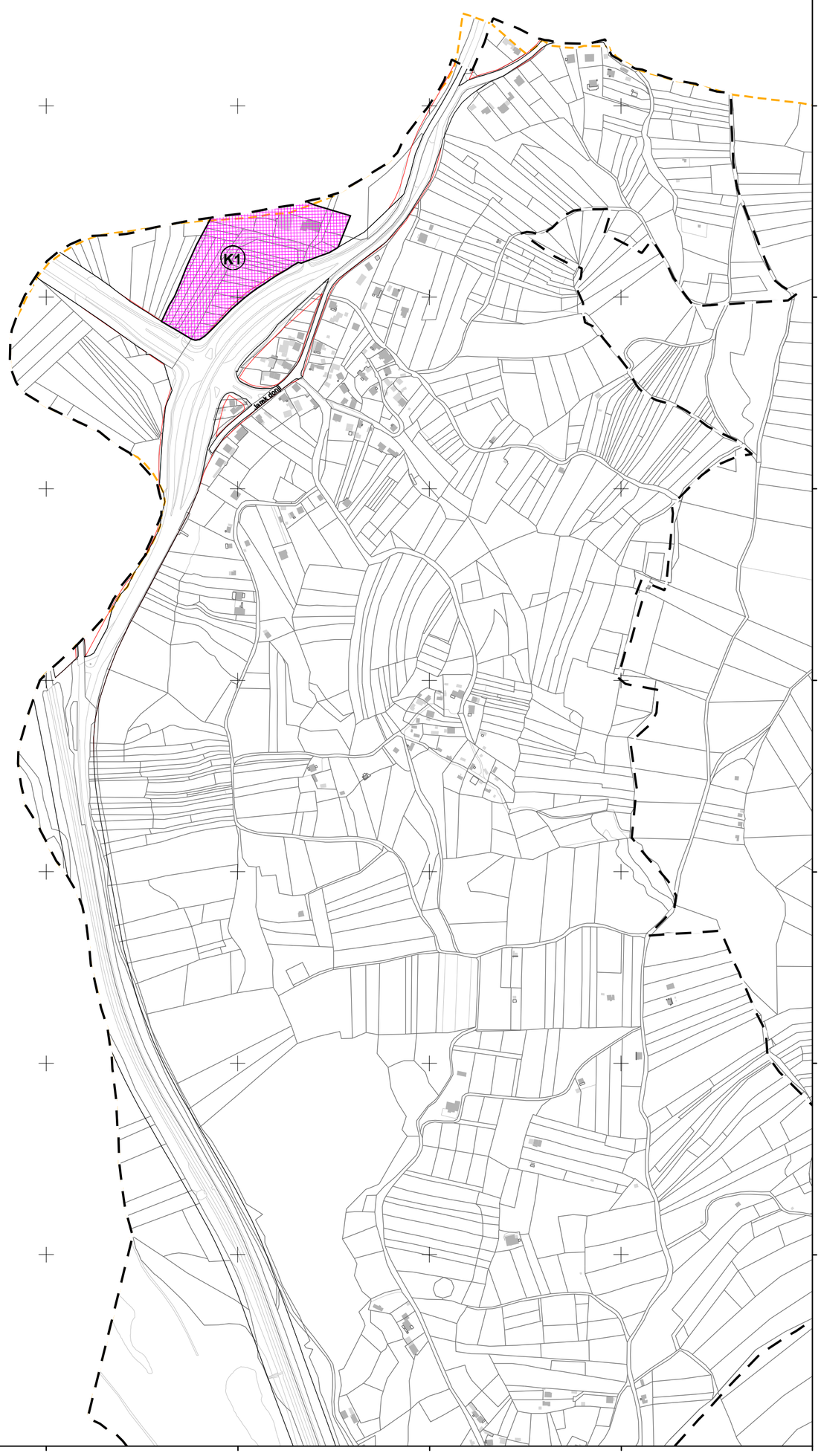

SAMOBOR-30

SAMOBOR-39

katastarske općine

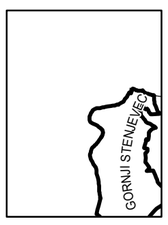

podjela listova HTRS96/TM

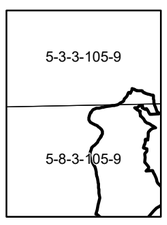

100 50 0 100 200 300 400 500

MJERILO 1:5,000

Podloga: katastarska podloga, prosinac 2016
Gradski ured za katastar i geodetske poslove Grada Zagreba

Nositelj izrade: Gradski ured za strategijsko planiranje i razvoj Grada

Stručni izrađivač: Zavod za prostorno uređenje Grada Zagreba

Odluka o izradi: Odluka o izradi izmjena i dopuna Generalnog urbanističkog plana grada Zagreba (Službeni glasnik 15/15, 12/16)

Koordinatni sistem: HTRS96 Croatia TM
Projekcija: Transverse Mercator
Datum: Croatian Terrestrial Reference System
Mjerna jedinica: Metar

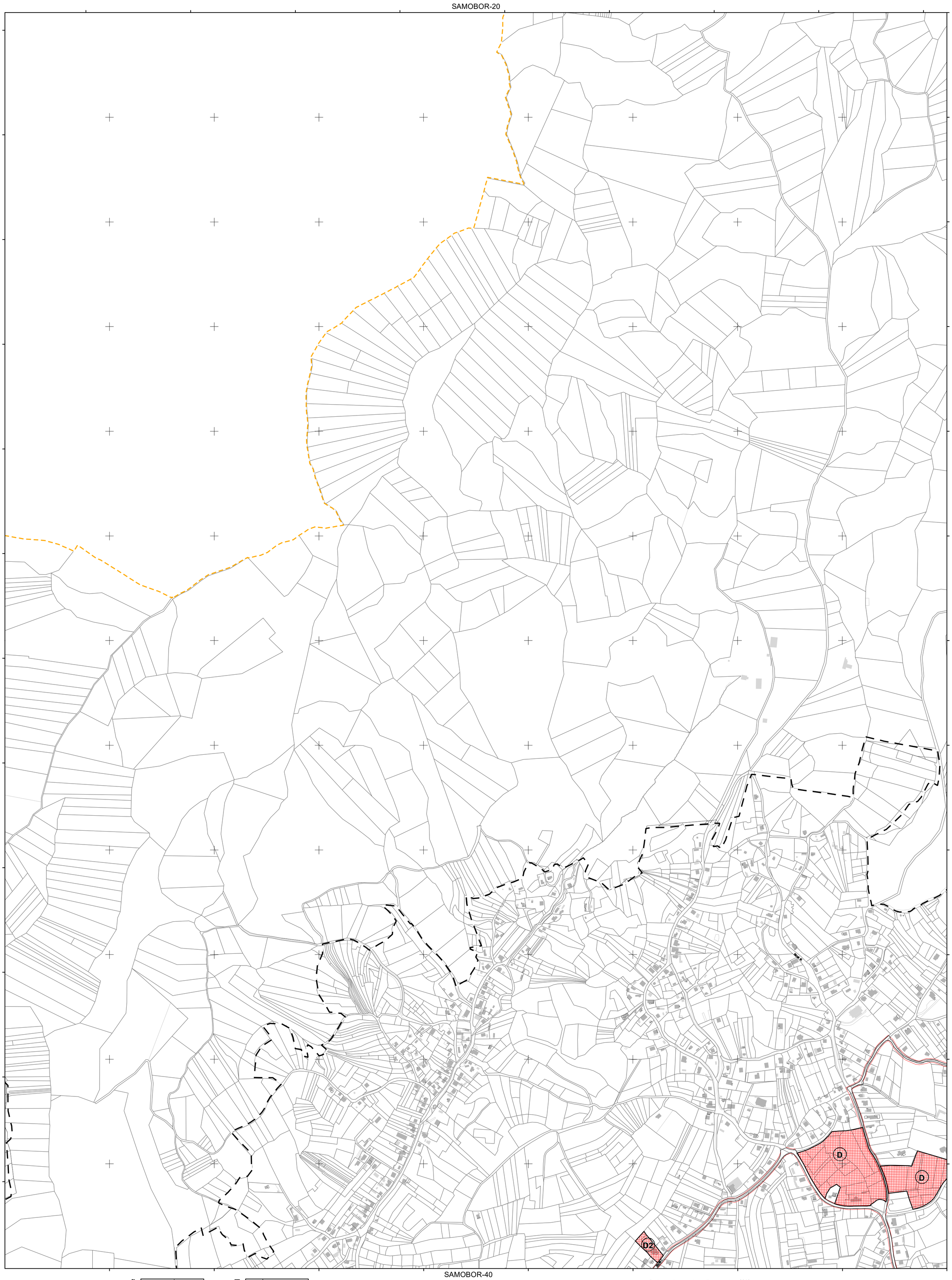

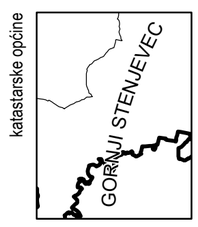

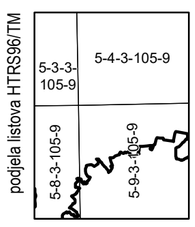

100 50 0 100 200 300 400 500

MJERILO 1:5,000

Podloga: katastarska podloga, prosinac 2016
Gradski ured za katastar i geodetske poslove Grada Zagreba

Nositelj izrade: Gradski ured za strategijsko planiranje i razvoj Grada

Stručni izrađivač: Zavod za prostorno uređenje Grada Zagreba

Odluka o izradi: Odluka o izradi izmjena i dopuna Generalnog urbanističkog plana grada Zagreba (Službeni glasnik 15/15, 12/16)

Koordinatni sistem: HTRS96 Croatia TM
Projekcija: Transverse Mercator
Datum: Croatian Terrestrial Reference System
Mjerna jedinica: Metar

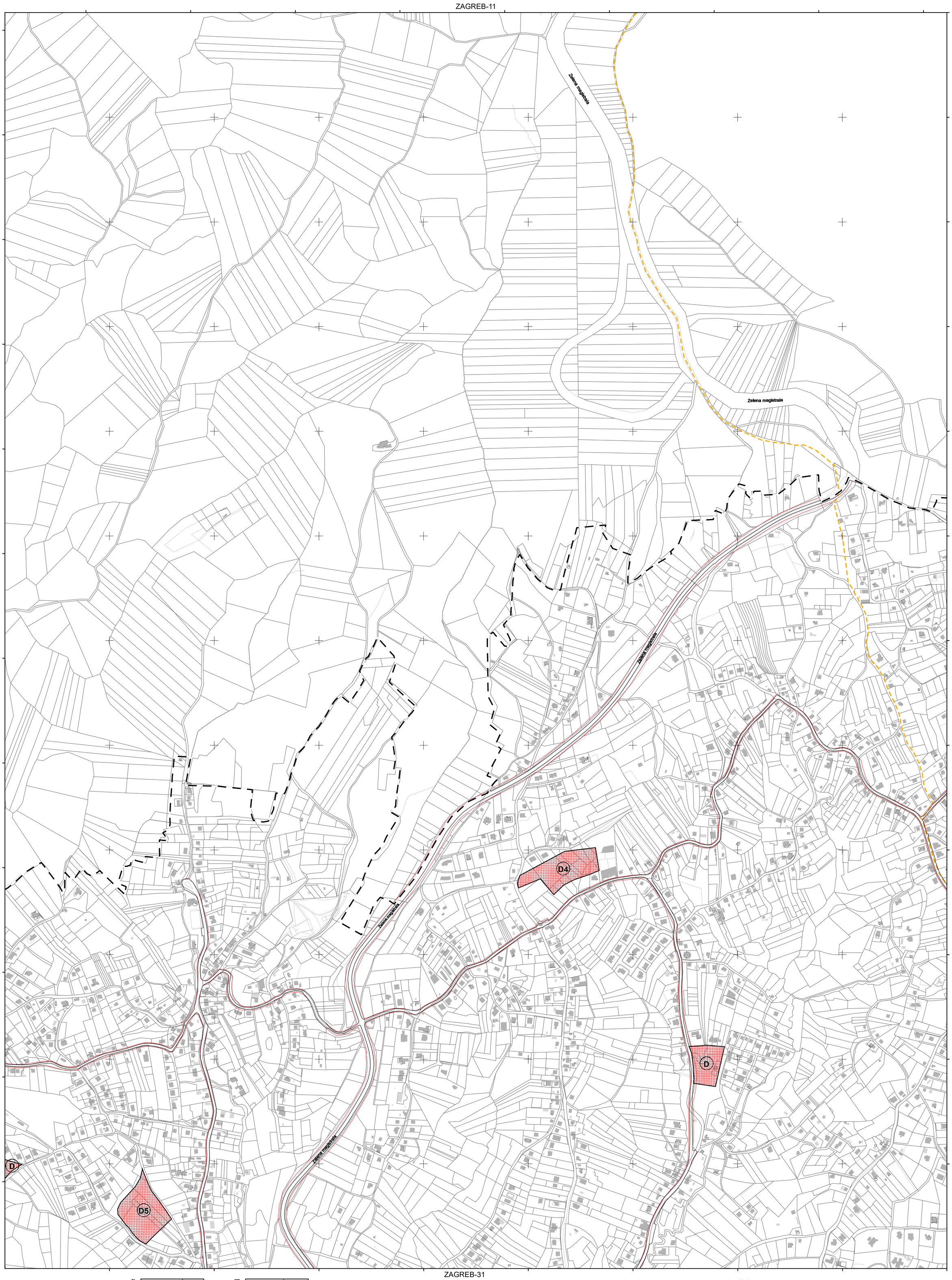

katastarske općine

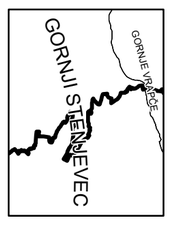

podjela listova HTRS96/TM

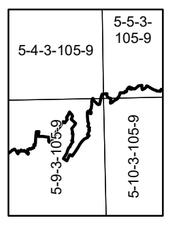

100 50 0 100 200 300 400 500

MJERILO 1:5,000

Podloga: katastarska podloga, prosinac 2016
Gradski ured za katastar i geodetske poslove Grada Zagreba

Nositelj izrade: Gradski ured za strategijsko planiranje i razvoj Grada

Stručni izrađivač: Zavod za prostorno uređenje Grada Zagreba

Odluka o izradi: Odluka o izradi izmjena i dopuna Generalnog urbanističkog plana grada Zagreba (Službeni glasnik 15/15, 12/16)

Koordinatni sistem: HTRS96 Croatia TM
Projekcija: Transverse Mercator
Datum: Croatian Terrestrial Reference System
Mjerna jedinica: Metar

KONAČNI PRIJEDLOG PLANA

2. MREŽA GOSPODARSKIH I DRUŠTVENIH DJELATNOSTI

ZAGREB-22

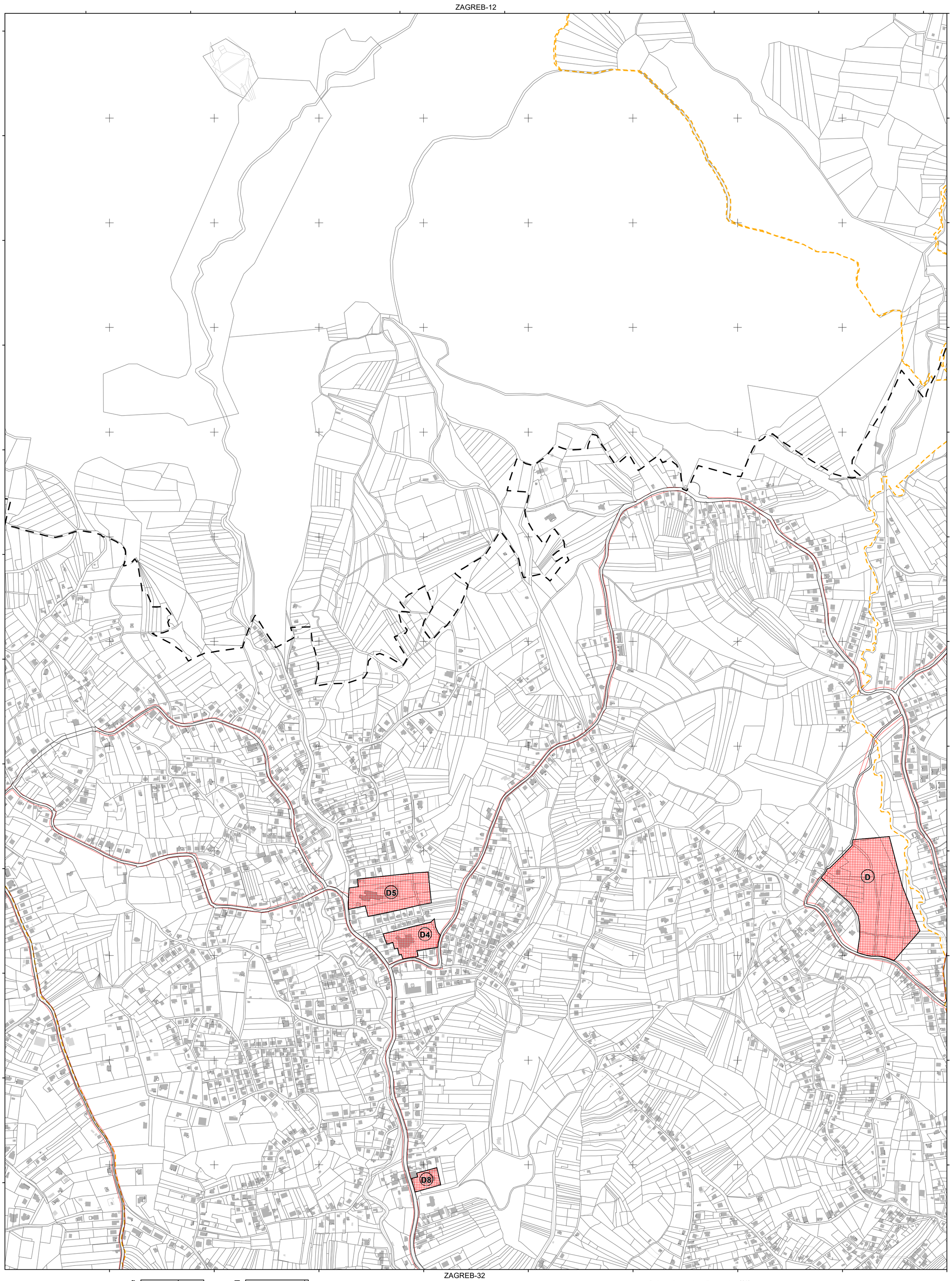

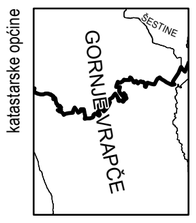

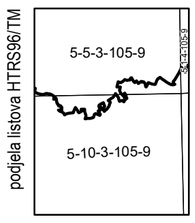

100 50 0 100 200 300 400 500

MJERILO 1:5,000

Podloga: katastarska podloga, prosinac 2016
Gradski ured za katastar i geodetske poslove Grada Zagreba

Nositelj izrade: Gradski ured za strategijsko planiranje i razvoj Grada

Stručni izrađivač: Zavod za prostorno uređenje Grada Zagreba

Odluka o izradi: Odluka o izradi izmjena i dopuna Generalnog urbanističkog plana grada Zagreba (Službeni glasnik 15/15, 12/16)

Koordinatni sistem: HTRS96 Croatia TM
Projekcija: Transverse Mercator
Datum: Croatian Terrestrial Reference System
Mjerna jedinica: Metar

GENERALNI URBANISTIČKI PLAN GRADA ZAGREBA - IZMJENE I DOPUNE 2019.

KONAČNI PRIJEDLOG PLANA

2. MREŽA GOSPODARSKIH I DRUŠTVENIH DJELATNOSTI

ZAGREB-23

ZAGREB-13

ZAGREB-22

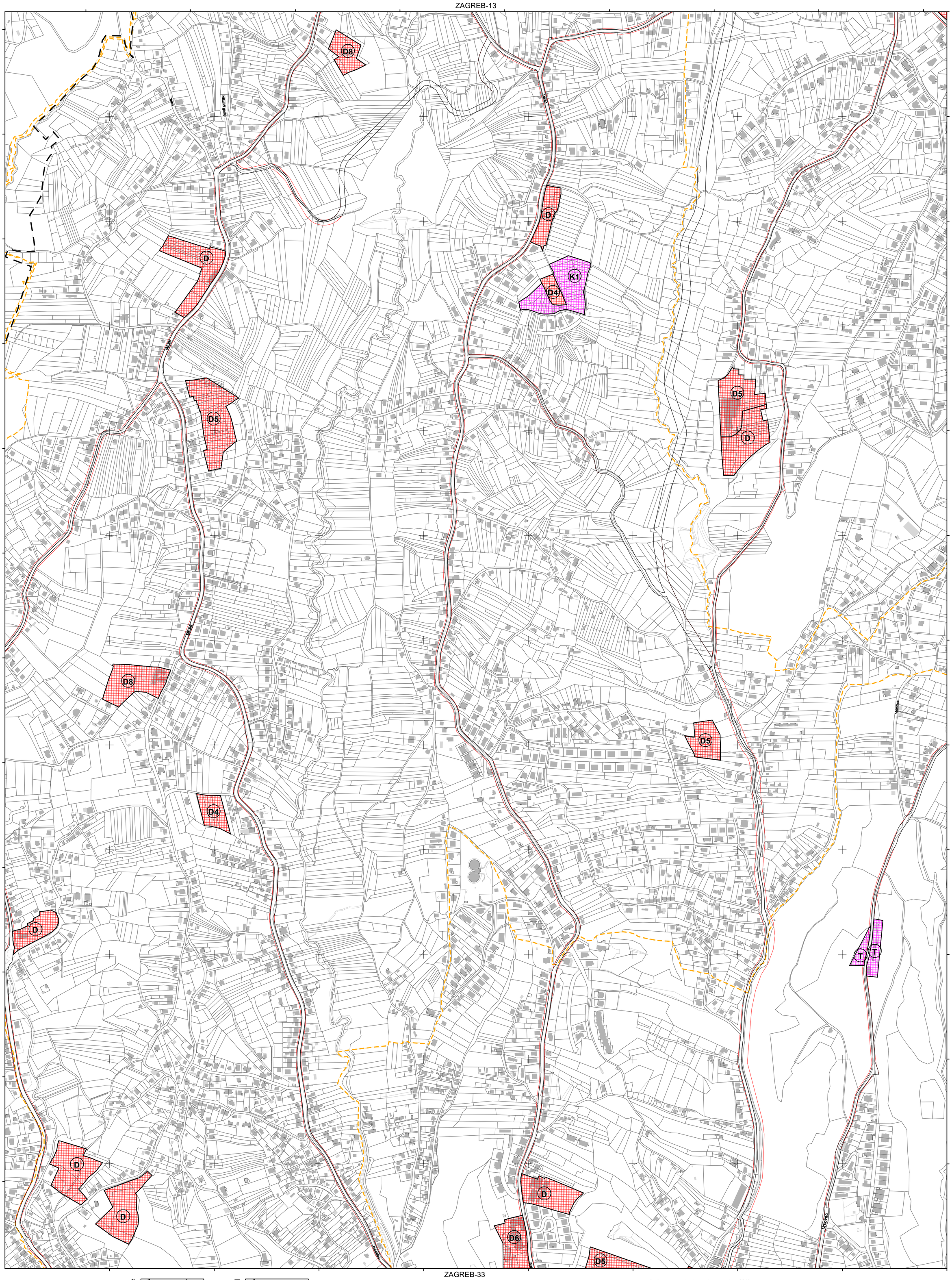

ZAGREB-24

ZAGREB-33

katastarske općine

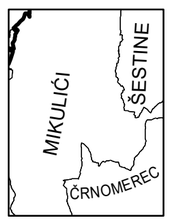

podjela listova HTRS96/TM

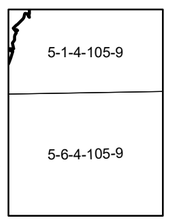

100 50 0 100 200 300 400 500

MJERILO 1:5,000

Podloga: katastarska podloga, prosinac 2016
Gradski ured za katastar i geodetske poslove Grada Zagreba

Nositelj izrade: Gradski ured za strategijsko planiranje i razvoj Grada

Stručni izrađivač: Zavod za prostorno uređenje Grada Zagreba

Odluka o izradi: Odluka o izradi izmjena i dopuna Generalnog urbanističkog plana grada Zagreba (Službeni glasnik 15/15, 12/16)

Koordinatni sistem: HTRS96 Croatia TM
Projekcija: Transverse Mercator
Datum: Croatian Terrestrial Reference System
Mjerna jedinica: Metar

GENERALNI URBANISTIČKI PLAN GRADA ZAGREBA - IZMJENE I DOPUNE 2019.

KONAČNI PRIJEDLOG PLANA

2. MREŽA GOSPODARSKIH I DRUŠTVENIH DJELATNOSTI

ZAGREB-24

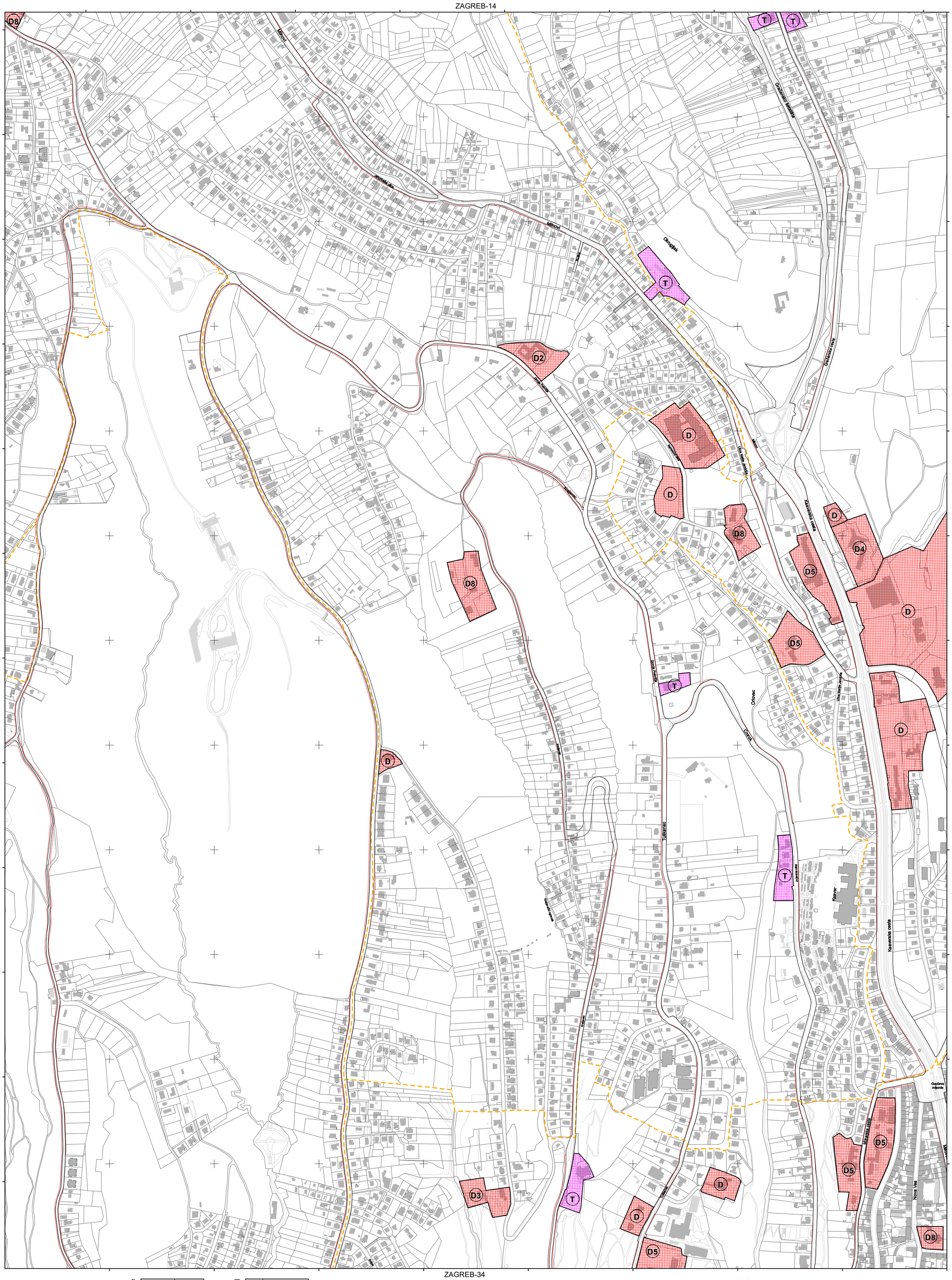

katastarske općine

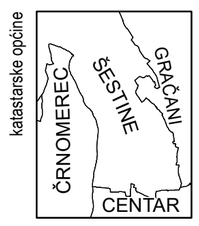

podjela listova HTRS96/TM

5-1-4-105-9	5-2-4-105-9
5-6-4-105-9	5-7-4-105-9

100 50 0 100 200 300 400 500

MJERILO 1:5,000

Podloga: katastarska podloga, prosinac 2016
Gradski ured za katastar i geodetske poslove Grada Zagreba

Nositelj izrade: Gradski ured za strategijsko planiranje i razvoj Grada

Stručni izrađivač: Zavod za prostorno uređenje Grada Zagreba

Odluka o izradi: Odluka o izradi izmjena i dopuna Generalnog urbanističkog plana grada Zagreba (Službeni glasnik 15/15, 12/16)

Koordinatni sistem: HTRS96 Croatia TM
Projekcija: Transverse Mercator
Datum: Croatian Terrestrial Reference System
Mjerna jedinica: Metar

GENERALNI URBANISTIČKI PLAN GRADA ZAGREBA - IZMJENE I DOPUNE 2019.

KONAČNI PRIJEDLOG PLANA

2. MREŽA GOSPODARSKIH I DRUŠTVENIH DJELATNOSTI

ZAGREB-25

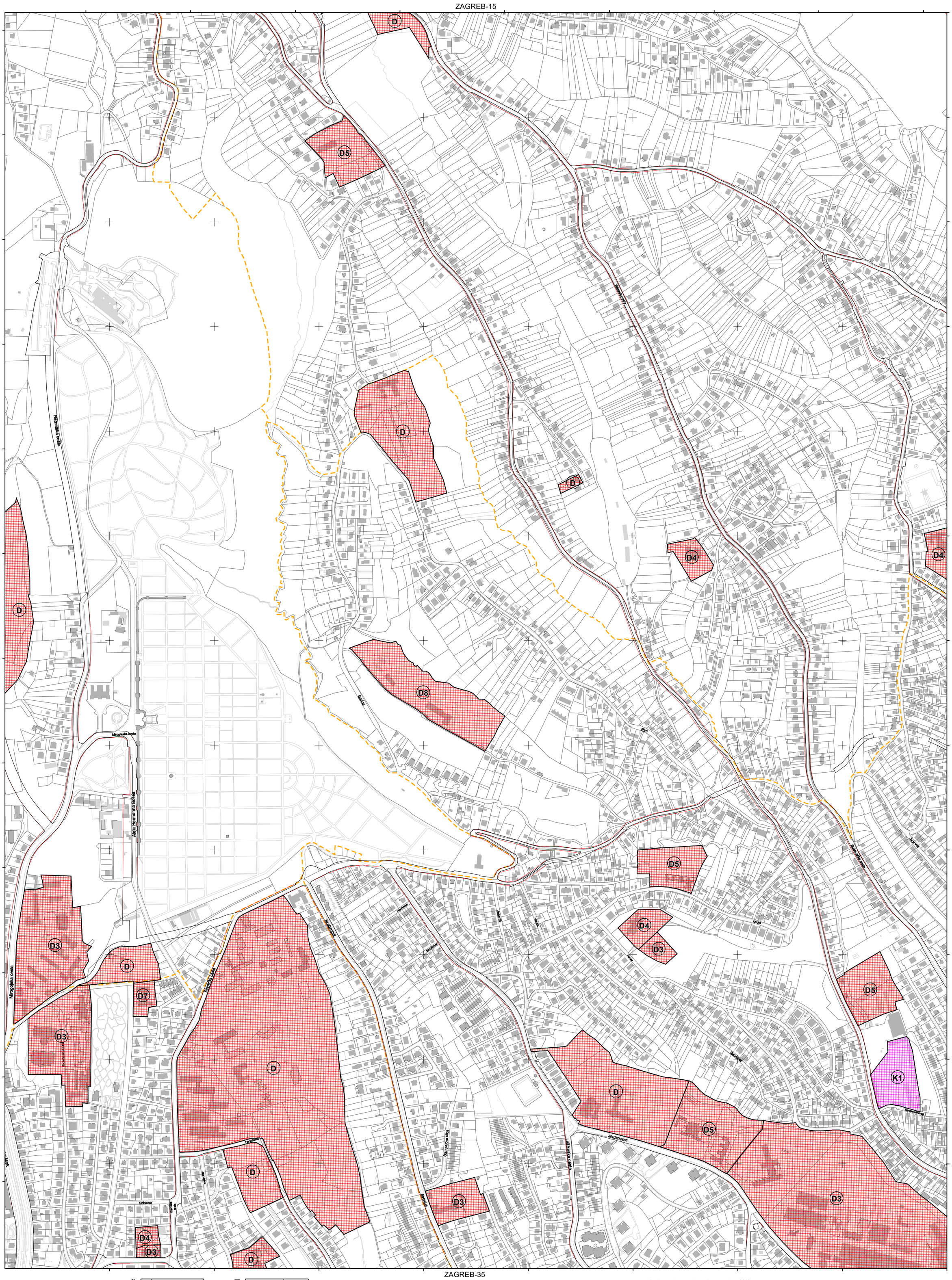

katastarske općine

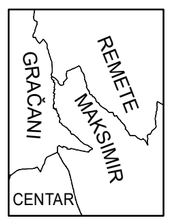

podjela listova HTRS96/TM

5-2-4-105-9	5-3-4-105-9
5-7-4-105-9	5-8-4-105-9

100 50 0 100 200 300 400 500

MJERILO 1:5,000

Podloga: katastarska podloga, prosinac 2016
Gradski ured za katastar i geodetske poslove Grada Zagreba

Nositelj izrade: Gradski ured za strategijsko planiranje i razvoj Grada

Stručni izrađivač: Zavod za prostorno uređenje Grada Zagreba

Odluka o izradi: Odluka o izradi izmjena i dopuna Generalnog urbanističkog plana grada Zagreba (Službeni glasnik 15/15, 12/16)

Koordinatni sistem: HTRS96 Croatia TM
Projekcija: Transverse Mercator
Datum: Croatian Terrestrial Reference System
Mjerna jedinica: Metar

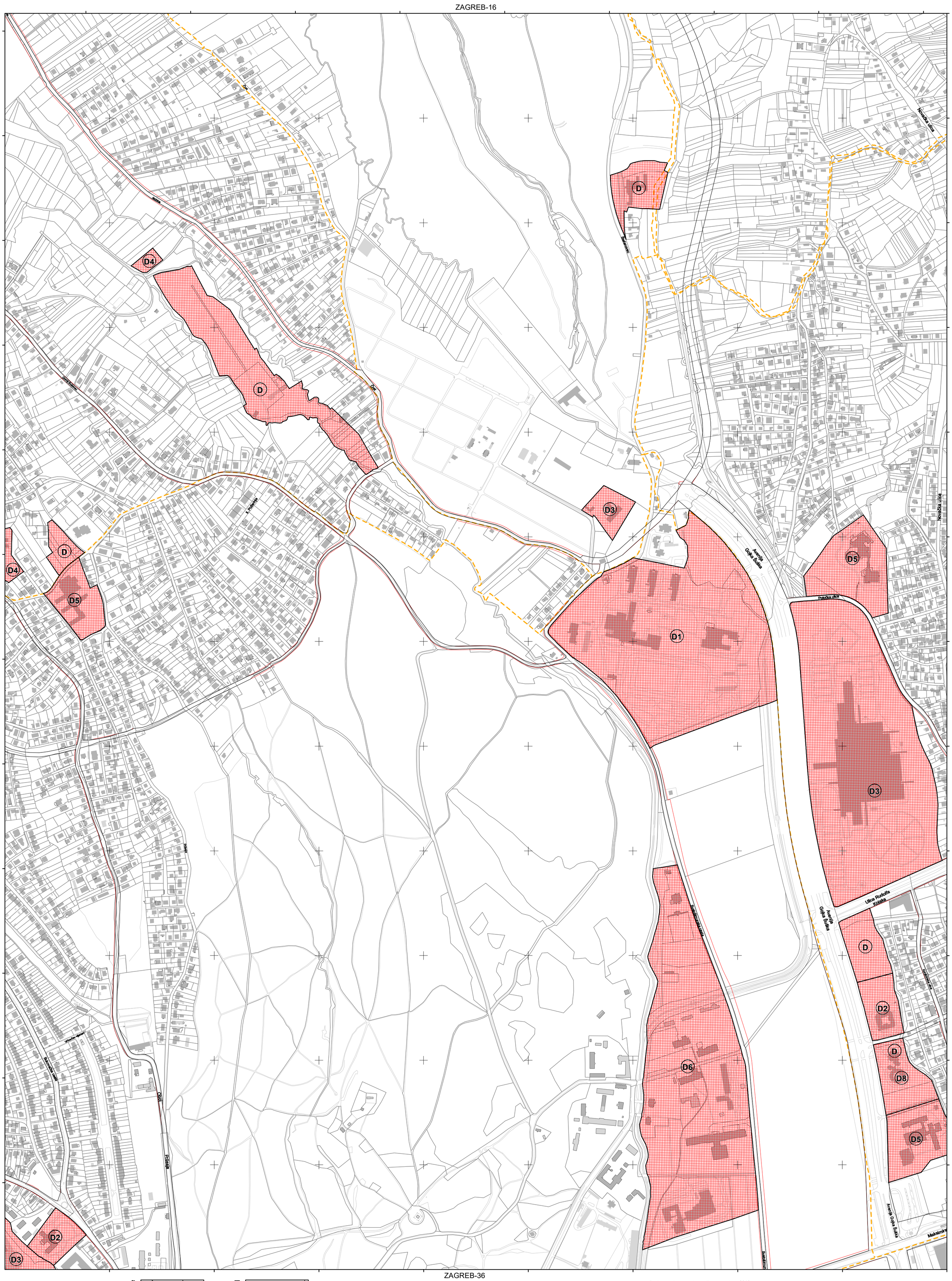
ZAGREB-16
ZAGREB-36
ZAGREB-25
ZAGREB-27
D
D1
D2
D3
D4
D5
D6
D8
Novačka ulica
Avenija Gojka Šuška
Ulica Rudolfa Kolaka
Svetoimunska cesta
Prilesje
Okol
Bukovačka cesta
Vrbovec Marof
Sesvetski kraljevec
Maksimirska
Potočka ulica
Ivanićgradska ulica
Sesvetska cesta
Zagrebačka cesta
Ozalj
Ozalj
Ozalj

GENERALNI URBANISTIČKI PLAN GRADA ZAGREBA - IZMJENE I DOPUNE 2019.

KONAČNI PRIJEDLOG PLANA

2. MREŽA GOSPODARSKIH I DRUŠTVENIH DJELATNOSTI

ZAGREB-27

ZAGREB-17

ZAGREB-26

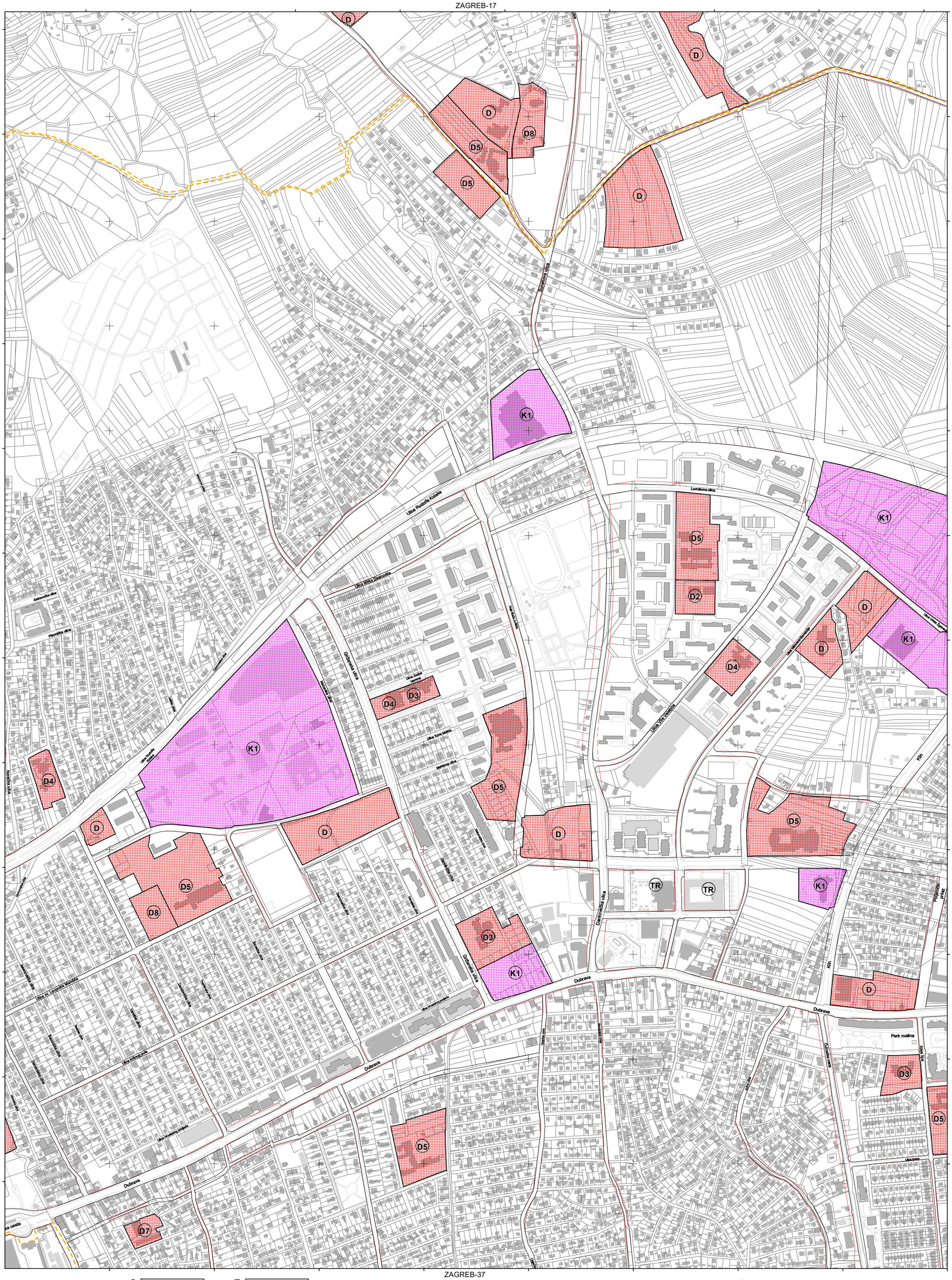

ZAGREB-28

ZAGREB-37

katastarske općine

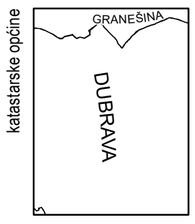

podjela listova HTRS96/TM

5-4-4-105-9
5-9-4-105-9

100 50 0 100 200 300 400 500

MJERILO 1:5,000

Podloga: katastarska podloga, prosinac 2016
Gradski ured za katastar i geodetske poslove Grada Zagreba

Nositelj izrade: Gradski ured za strategijsko planiranje i razvoj Grada

Stručni izrađivač: Zavod za prostorno uređenje Grada Zagreba

Odluka o izradi: Odluka o izradi izmjena i dopuna Generalnog urbanističkog plana grada Zagreba (Službeni glasnik 15/15, 12/16)

Koordinatni sistem: HTRS96 Croatia TM
Projekcija: Transverse Mercator
Datum: Croatian Terrestrial Reference System
Mjerna jedinica: Metar

GENERALNI URBANISTIČKI PLAN GRADA ZAGREBA - IZMJENE I DOPUNE 2019.

KONAČNI PRIJEDLOG PLANA

2. MREŽA GOSPODARSKIH I DRUŠTVENIH DJELATNOSTI

ZAGREB-28

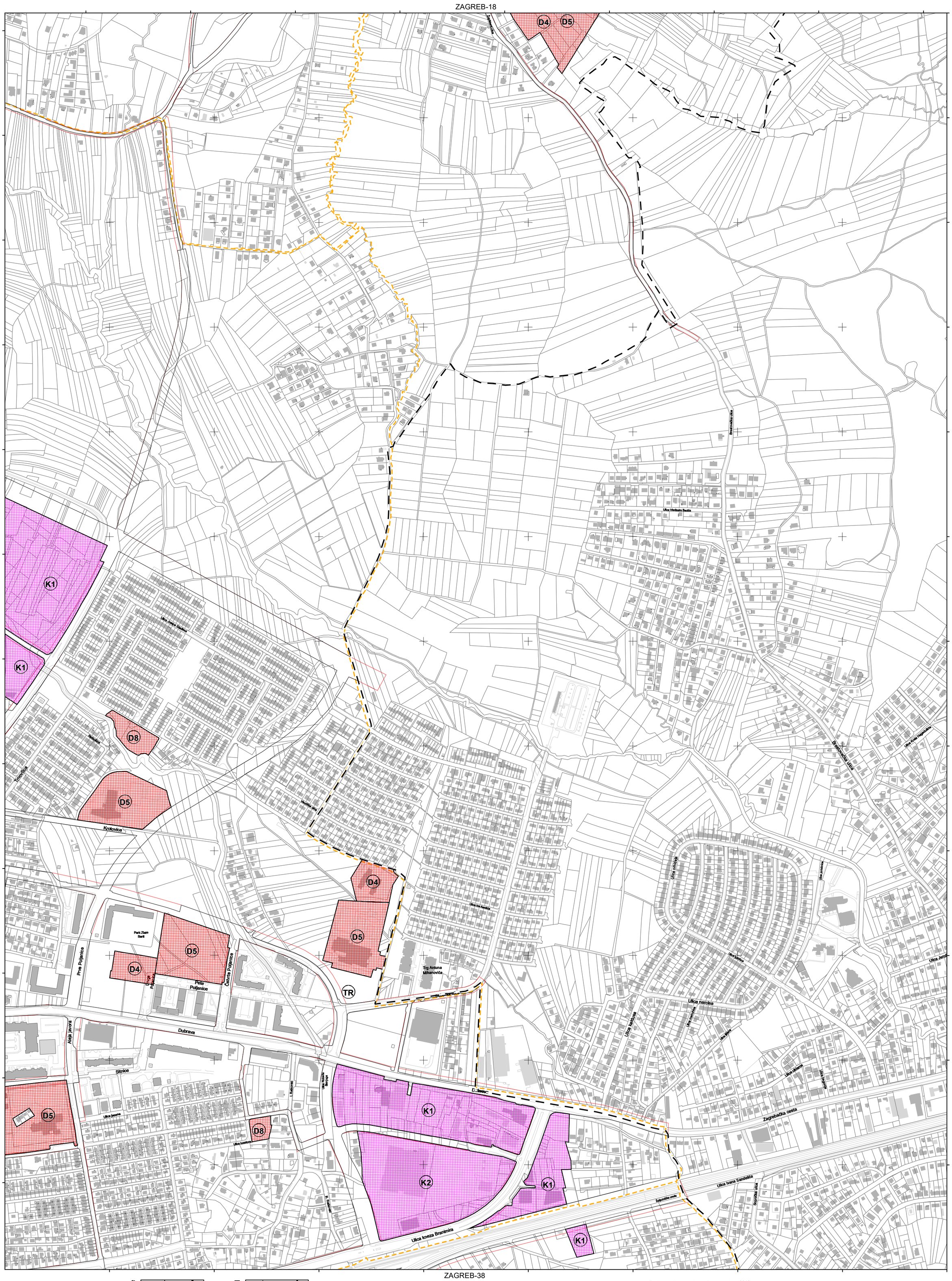
ZAGREB-18
ZAGREB-27
ZAGREB-29
ZAGREB-38
D4
D5
D8
K1
K2
TR
Krotovica
Dubrava
Sitnice
Prve Poljanice
Druge Poljanice
Pete Poljanice
Četvrte Poljanice
Park Zlate Barti
Trg Antuna Mihanovića
Ulica kneza Branimira
Zagrebačka cesta
Ulica narcisa
Ulica ivana Sandelića
Bratovećka ulica
Ulica Vladimira Becića
Ulica Josipa Stadlera
Ulica Ivana Meštrovića
Ulica Ivana Gundulića
Ulica Ivana Lucića
Ulica Ivana Mažuranića
Ulica Ivana Tišova
Ulica Ivana Trnskog
Ulica Ivana Zajca
Ulica Ivana Zorana
Ulica Ivana Vitezića
Ulica Ivana Kukuljevića
Ulica Ivana Lepe Brdovečke
Ulica Ivana Gundulića
Ulica Ivana Lucića
Ulica Ivana Mažuranića
Ulica Ivana Tišova
Ulica Ivana Trnskog
Ulica Ivana Zajca
Ulica Ivana Zorana
Ulica Ivana Vitezića
Ulica Ivana Kukuljevića
Ulica Ivana Lepe Brdovečke
Ulica orhideja
Ulica protokola
Ulica ljiljana
Ulica narcisa
Ulica karfiola
Ulica radićeva
Ulica ljiljana
Ulica oskara
Ulica bečića
Ulica Ivana Sandelića
Šenoina ulica
Ulica Ivana Lepe Brdovečke
Ulica Ivana Zajca
Ulica Ivana Zorana
Ulica Ivana Vitezića
Ulica Ivana Kukuljevića
Ulica Ivana Lepe Brdovečke
Ulica Ivana Gundulića
Ulica Ivana Lucića
Ulica Ivana Mažuranića
Ulica Ivana Tišova
Ulica Ivana Trnskog

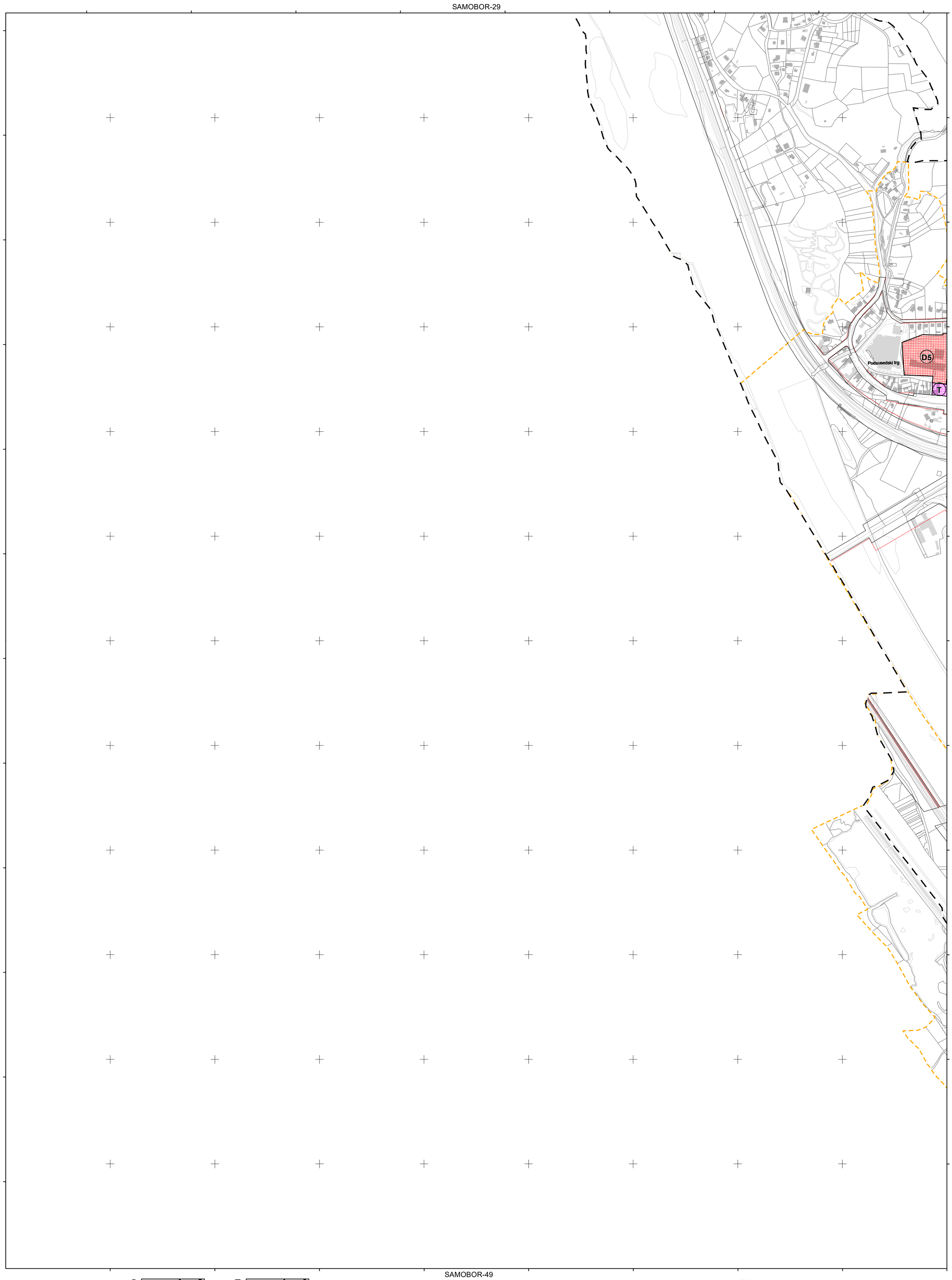

katastarske općine

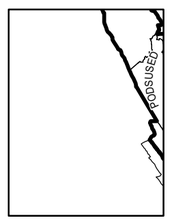

podjela listova HTRS96/TM

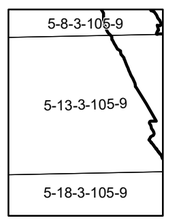

100 50 0 100 200 300 400 500

MJERILO 1:5,000

Podloga: katastarska podloga, prosinac 2016
Gradski ured za katastar i geodetske poslove Grada Zagreba

Nositelj izrade: Gradski ured za strategijsko planiranje i razvoj Grada

Stručni izrađivač: Zavod za prostorno uređenje Grada Zagreba

Odluka o izradi: Odluka o izradi izmjena i dopuna Generalnog urbanističkog plana grada Zagreba (Službeni glasnik 15/15, 12/16)

Koordinatni sistem: HTRS96 Croatia TM
Projekcija: Transverse Mercator
Datum: Croatian Terrestrial Reference System
Mjerna jedinica: Metar

GENERALNI URBANISTIČKI PLAN GRADA ZAGREBA - IZMJENE I DOPUNE 2019.

KONAČNI PRIJEDLOG PLANA

2. MREŽA GOSPODARSKIH I DRUŠTVENIH DJELATNOSTI

SAMOBOR-40

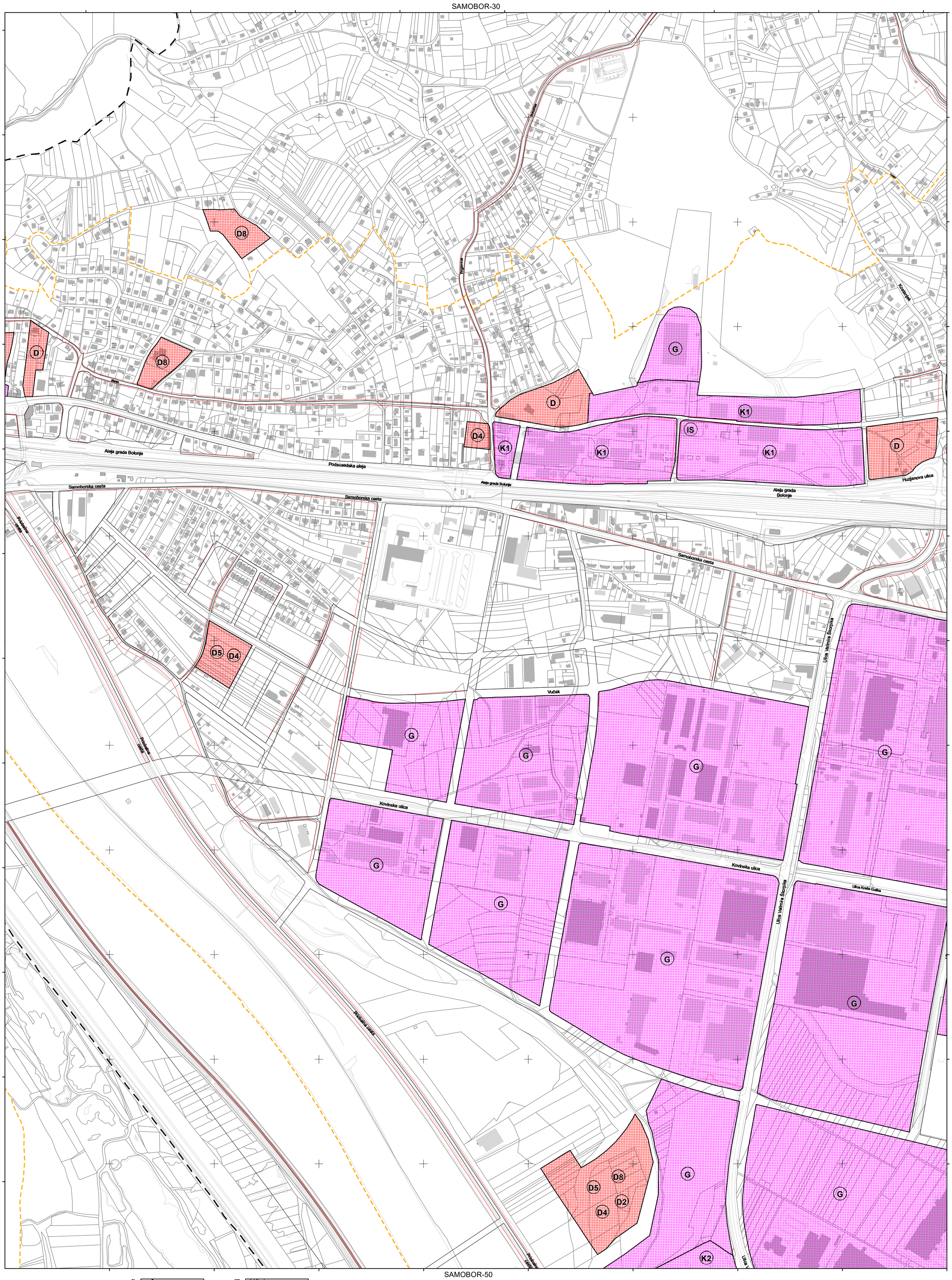

katastarske općine

podjela listova HTRS96/TM

5-8-3-105-9	5-9-3-105-9
5-13-3-105-9	5-14-3-105-9
5-18-3-105-9	5-19-3-105-9

100 50 0 100 200 300 400 500

MJERILO 1:5,000

Podloga: katastarska podloga, prosinac 2016
Gradski ured za katastar i geodetske poslove Grada Zagreba

Nositelj izrade: Gradski ured za strategijsko planiranje i razvoj Grada

Stručni izrađivač: Zavod za prostorno uređenje Grada Zagreba

Odluka o izradi: Odluka o izradi izmjena i dopuna Generalnog urbanističkog plana grada Zagreba (Službeni glasnik 15/15, 12/16)

Koordinatni sistem: HTRS96 Croatia TM
Projekcija: Transverse Mercator
Datum: Croatian Terrestrial Reference System
Mjerna jedinica: Metar

GENERALNI URBANISTIČKI PLAN GRADA ZAGREBA - IZMJENE I DOPUNE 2019.

KONAČNI PRIJEDLOG PLANA

2. MREŽA GOSPODARSKIH I DRUŠTVENIH DJELATNOSTI

ZAGREB-31

ZAGREB-21

SAMOBOR-40

ZAGREB-32

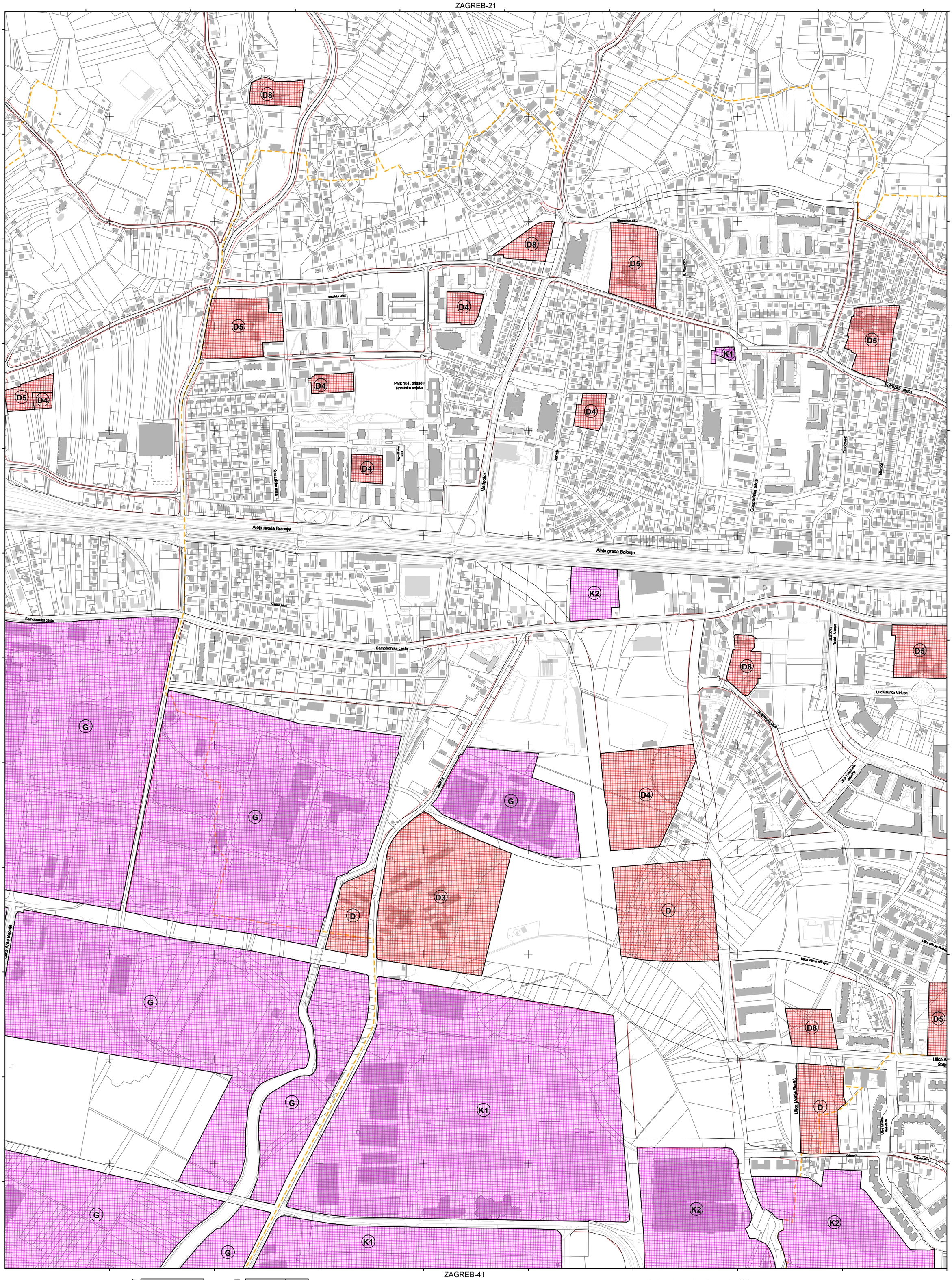

ZAGREB-41

katastarske općine

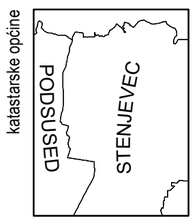

podjela listova HTRS96/TM

5-9-3-105-9	5-10-3-105-9
5-14-3-105-9	5-15-3-105-9
5-19-3-105-9	5-20-3-105-9

100 50 0 100 200 300 400 500

MJERILO 1:5,000

Podloga: katastarska podloga, prosinac 2016
Gradski ured za katastar i geodetske poslove Grada Zagreba

Nositelj izrade: Gradski ured za strategijsko planiranje i razvoj Grada

Stručni izrađivač: Zavod za prostorno uređenje Grada Zagreba

Odluka o izradi: Odluka o izradi izmjena i dopuna Generalnog urbanističkog plana grada Zagreba (Službeni glasnik 15/15, 12/16)

Koordinatni sistem: HTRS96 Croatia TM
Projekcija: Transverse Mercator
Datum: Croatian Terrestrial Reference System
Mjerna jedinica: Metar

GENERALNI URBANISTIČKI PLAN GRADA ZAGREBA - IZMJENE I DOPUNE 2019.

KONAČNI PRIJEDLOG PLANA

2. MREŽA GOSPODARSKIH I DRUŠTVENIH DJELATNOSTI

ZAGREB-32

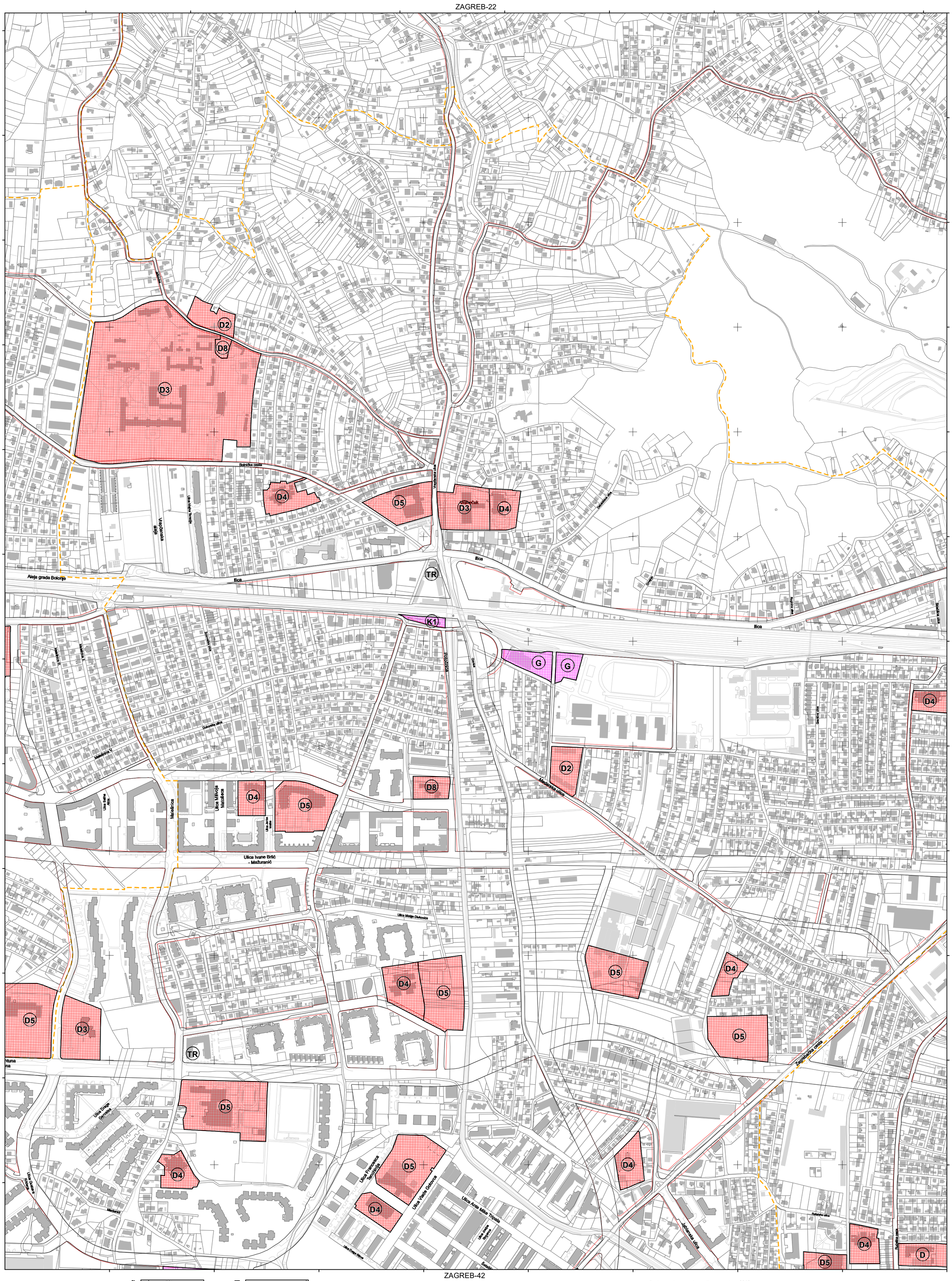
ZAGREB-22
ZAGREB-31
ZAGREB-33
ZAGREB-42
D2
D3
D4
D5
D8
TR
K1
G
Bolnička cesta
Ilica
Aleja grada Bolonje
Vrapčanska aleja
Ulica Majke Terezije
Vrapčanska ulica
Dalmatinska ulica
Medićeva ulica
Mesićeva ulica
Ulica Milivoja Matošića
Ulica Ivane Brlić - Mažuranić
Ulica Matije Divkovića
Ulica Drage Gervaisa
Ulica Francesca Tanzlinija
Ulica Vlaste Golcovca
Ulica Ante Mike Tripala
Zagrebačka cesta
Radnička cesta
Slavonska ulica
Gorička ulica
Referentska ulica
Đakovačka ulica
Ulica Dragutina Kniteza
Ulica Dinka Šimunovića
Ulica Josipa Stropica
Šetalište
Ulica Dragu Sliška
Mažuranić
Mesićeva V
Mesićeva IV
Mesićeva III
Mesićeva II
Mesićeva I
Ulica Sestre Alice
Ulica Marka Marulića
Ulica Ivana Gundulića
Ulica Ivana Lucića
Ulica Ivana Mažuranića
Ulica Ivana Tišova
Ulica Ivana Trnskog
Ulica Ivanke Urbanijeve
Ulica Ivanke Ivanić
Ulica Ivanke Ivanić
Ulica Ivanke Ivanić

GENERALNI URBANISTIČKI PLAN GRADA ZAGREBA - IZMJENE I DOPUNE 2019.

KONAČNI PRIJEDLOG PLANA

2. MREŽA GOSPODARSKIH I DRUŠTVENIH DJELATNOSTI

ZAGREB-33

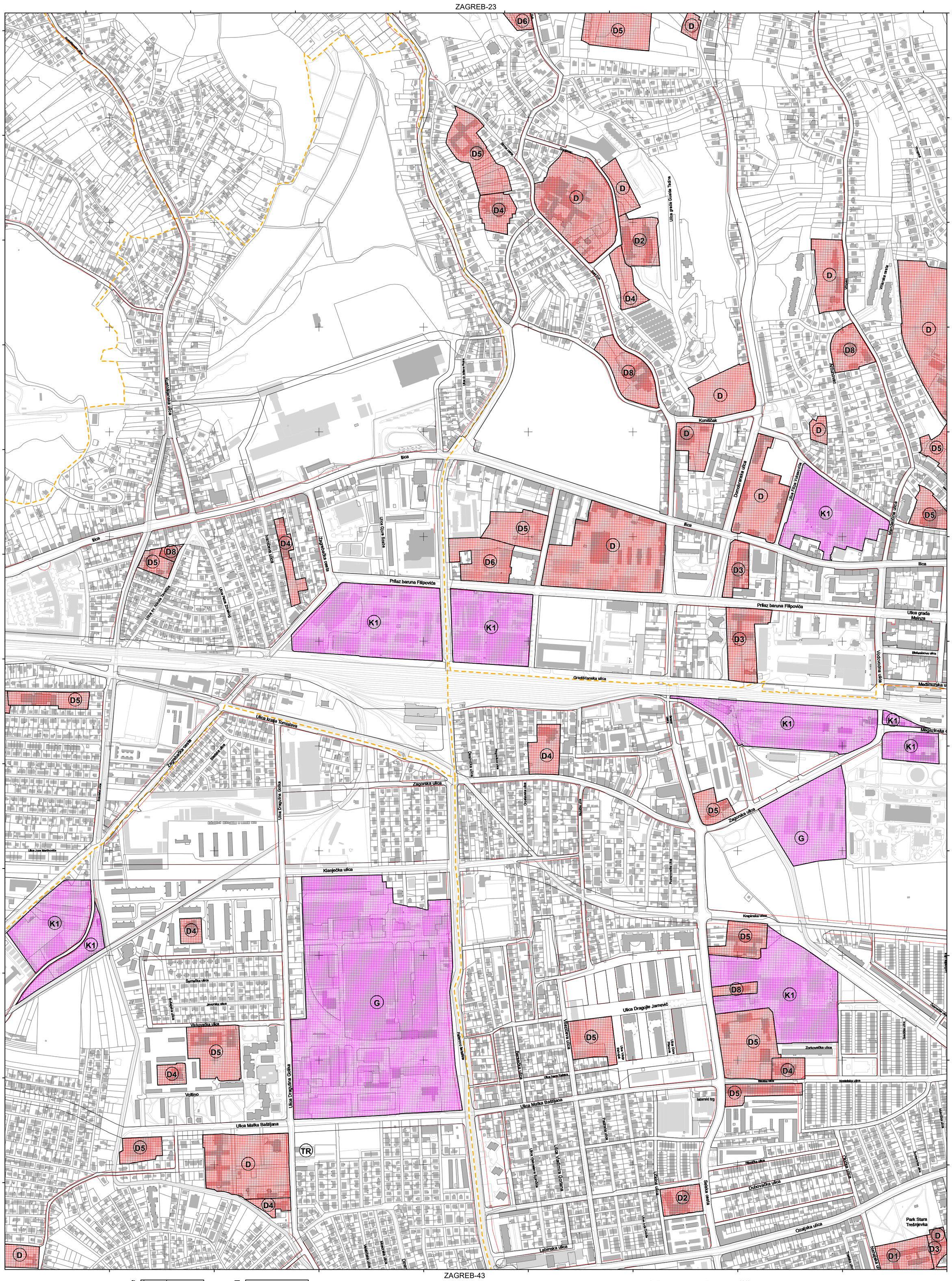

katastarske općine: VRAPČE, RUDEŠ, TREŠNJEVKA ČRNOMEREC

podjela listova HTRS96/TM: 5-6-4-105-9; 5-11-4-105-9; 5-16-4-105-9

100 50 0 100 200 300 400 500

MJERILO 1:5,000

Podloga: katastarska podloga, prosinac 2016
Gradski ured za katastar i geodetske poslove Grada Zagreba

Nositelj izrade: Gradski ured za strategijsko planiranje i razvoj Grada

Stručni izrađivač: Zavod za prostorno uređenje Grada Zagreba

Odluka o izradi: Odluka o izradi izmjena i dopuna Generalnog urbanističkog plana grada Zagreba (Službeni glasnik 15/15, 12/16)

Koordinatni sistem: HTRS96 Croatia TM
Projekcija: Transverse Mercator
Datum: Croatian Terrestrial Reference System
Mjerna jedinica: Metar

GENERALNI URBANISTIČKI PLAN GRADA ZAGREBA - IZMJENE I DOPUNE 2019.

KONAČNI PRIJEDLOG PLANA

2. MREŽA GOSPODARSKIH I DRUŠTVENIH DJELATNOSTI

ZAGREB-34

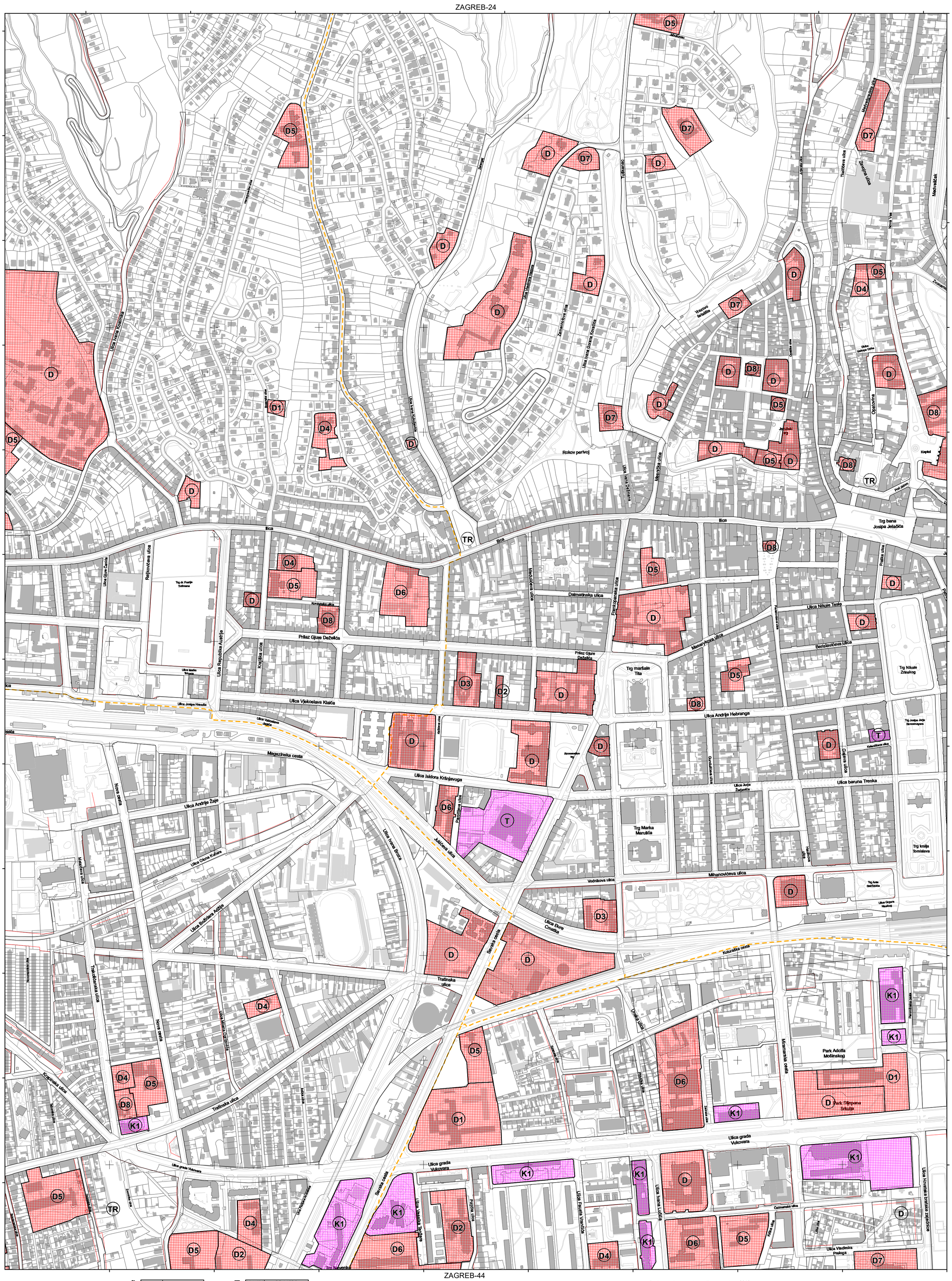

katastarske općine

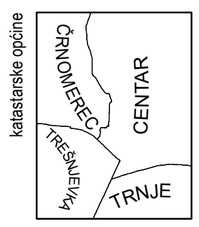

podjela listova HTRS96/TM

5-6-4-105-9	5-7-4-105-9
5-11-4-105-9	5-12-4-105-9
5-16-4-105-9	5-17-4-105-9

100 50 0 100 200 300 400 500

MJERILO 1:5,000

Podloga: katastarska podloga, prosinac 2016
Gradski ured za katastar i geodetske poslove Grada Zagreba

Nositelj izrade: Gradski ured za strategijsko planiranje i razvoj Grada

Stručni izrađivač: Zavod za prostorno uređenje Grada Zagreba

Odluka o izradi: Odluka o izradi izmjena i dopuna Generalnog urbanističkog plana grada Zagreba (Službeni glasnik 15/15, 12/16)

Koordinatni sistem: HTRS96 Croatia TM
Projekcija: Transverse Mercator
Datum: Croatian Terrestrial Reference System
Mjerna jedinica: Metar

GENERALNI URBANISTIČKI PLAN GRADA ZAGREBA - IZMJENE I DOPUNE 2019.

KONAČNI PRIJEDLOG PLANA

2. MREŽA GOSPODARSKIH I DRUŠTVENIH DJELATNOSTI

ZAGREB-35

ZAGREB-25

ZAGREB-34

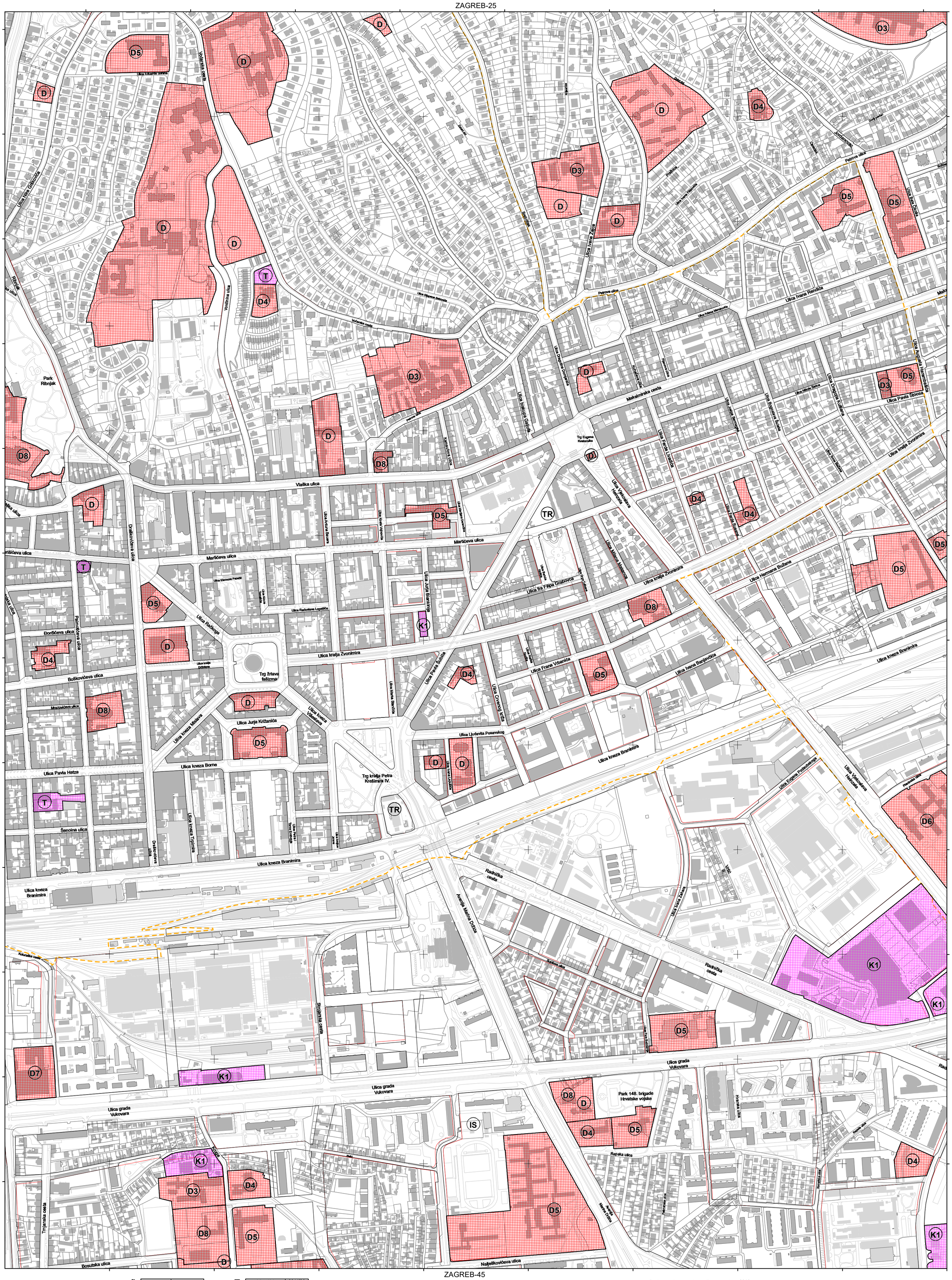
Park Ribnjak
Trg žrtava fašizma
Trg kralja Petra Krešimira IV.
Trg Eugena Kvaternika
Vlaška ulica
Martićeva ulica
Ulica kralja Zvonimira
Ulica kneza Branimira
Ulica grada Vukovara
Savska cesta
Avenija Marina Držića
Radnička cesta
Ulica Ivana Zakmardi Dijankovečkog
Ulica Hermana Bužana
Ulica Ivana Banjavčića
Ulica Frana Vrbanića
Ulica Ljudevita Posavskog
Ulica Đorđićeva ulica
Boškovićeva ulica
Mihanovićeva ulica
Šenoina ulica
Ulica Pavla Hatza
Ulica kneza Borne
Ulica kneza Mislava
Ulica Jurja Križanića
Ulica Pavla Štoosa
Ulica Augusta Harambašića
Ulica Dragojle Kusijana
Ulica Nikole Šarića
Ulica Fede Livadića
Ulica Vjekoslava Heinzela
Ulica Eugena Podsabotkoga
Ulica Ivana Zakmardi
Ulica Ante Starčevića
Petrova ulica
Ulica Ivana Rendića
Ulica Adama Mendrovića
Ulica Dragutina Domjanića
Ulica biskupa Gallufija
Ulica Đure Deželića
Ulica Franje Ksaverija Šandora
Ulica Ante Kovačića
Ulica Ivana Lepušića
Ulica Ante Starčevića
Ulica Ivana Gundulića
Ulica Ivana Trnskog
Ulica Ivana Tkalčića
Ulica Ivana Filipovića
Ulica Ivana Mažuranića
Ulica Ivana Zajca
Ulica Ivana Luč

GENERALNI URBANISTIČKI PLAN GRADA ZAGREBA - IZMJENE I DOPUNE 2019.

KONAČNI PRIJEDLOG PLANA

2. MREŽA GOSPODARSKIH I DRUŠTVENIH DJELATNOSTI

ZAGREB-36

ZAGREB-26

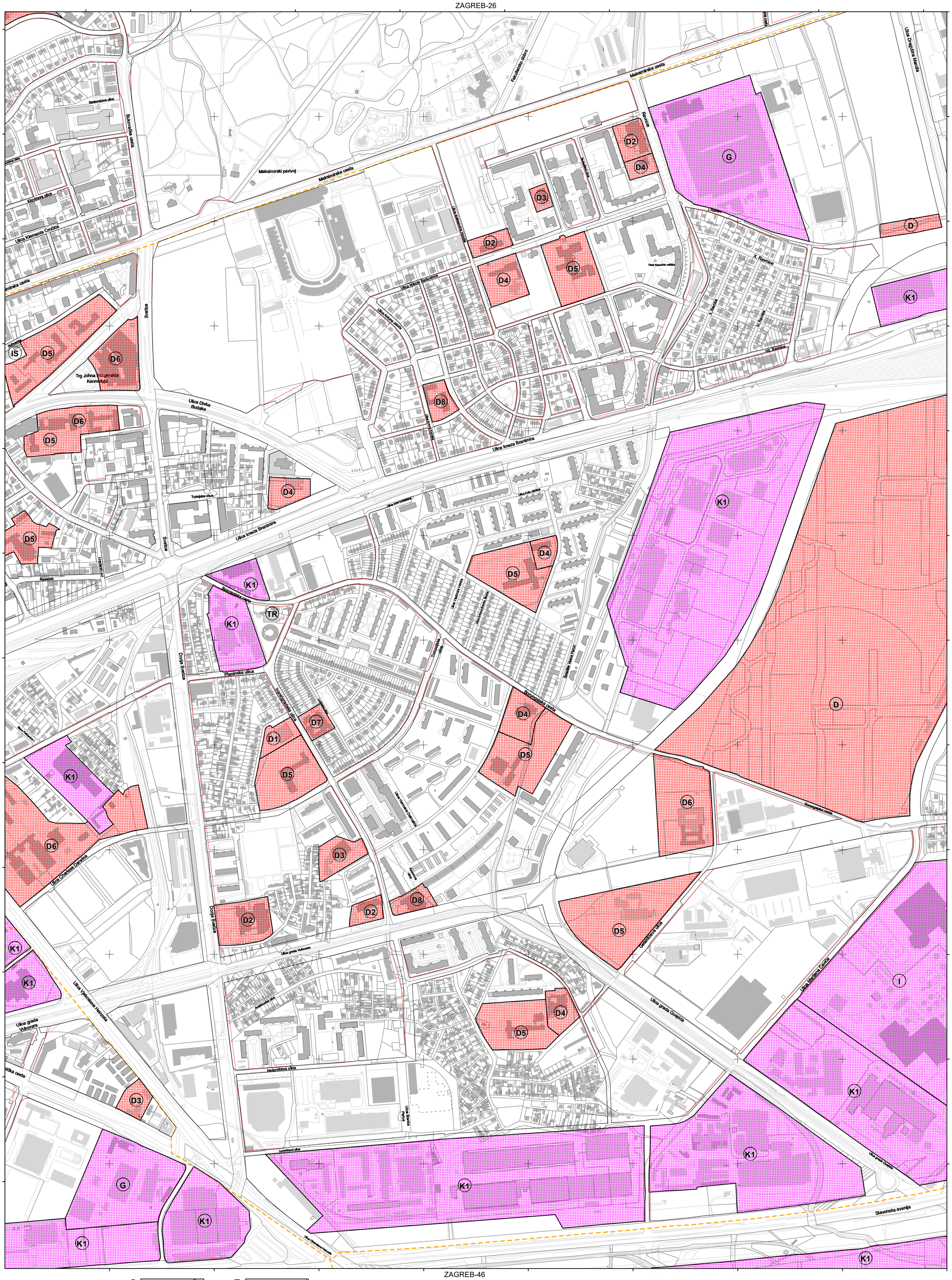

ZAGREB-35

ZAGREB-37

ZAGREB-46

katastarske općine

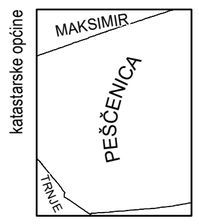

podjela listova HTRS96/TM

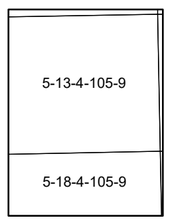

100 50 0 100 200 300 400 500

MJERILO 1:5,000

Podloga: katastarska podloga, prosinac 2016
Gradski ured za katastar i geodetske poslove Grada Zagreba

Nositelj izrade: Gradski ured za strategijsko planiranje i razvoj Grada

Stručni izrađivač: Zavod za prostorno uređenje Grada Zagreba

Odluka o izradi: Odluka o izradi izmjena i dopuna Generalnog urbanističkog plana grada Zagreba (Službeni glasnik 15/15, 12/16)

Koordinatni sistem: HTRS96 Croatia TM
Projekcija: Transverse Mercator
Datum: Croatian Terrestrial Reference System
Mjerna jedinica: Metar

GENERALNI URBANISTIČKI PLAN GRADA ZAGREBA - IZMJENE I DOPUNE 2019.

KONAČNI PRIJEDLOG PLANA

2. MREŽA GOSPODARSKIH I DRUŠTVENIH DJELATNOSTI

ZAGREB-37

ZAGREB-27

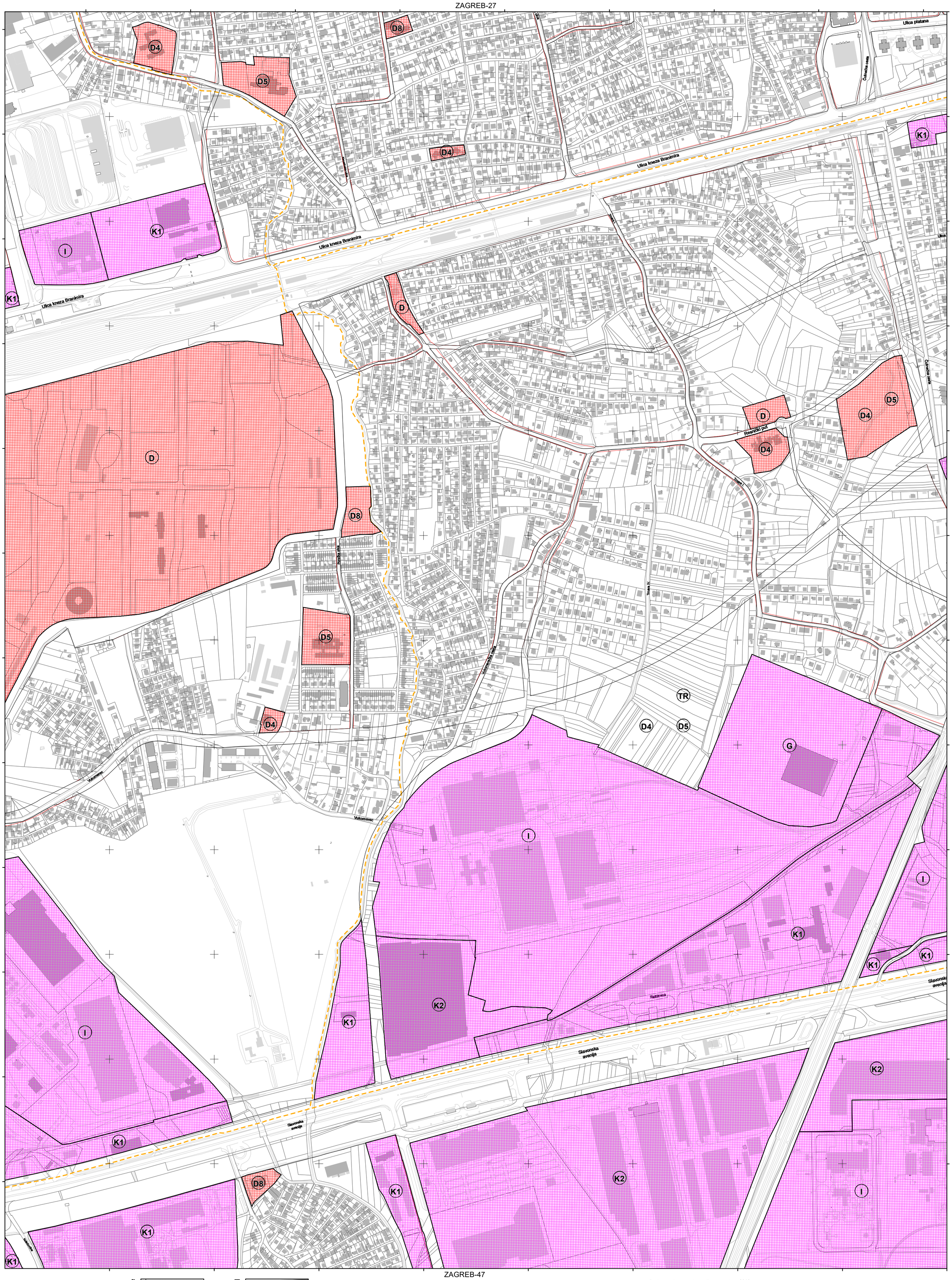

ZAGREB-36

ZAGREB-38

ZAGREB-47

katastarske općine

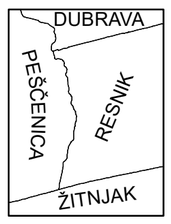

podjela listova HTRS96/TM

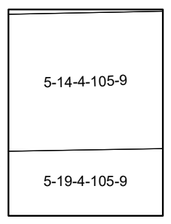

100 50 0 100 200 300 400 500

MJERILO 1:5,000

Podloga: katastarska podloga, prosinac 2016
Gradski ured za katastar i geodetske poslove Grada Zagreba

Nositelj izrade: Gradski ured za strategijsko planiranje i razvoj Grada

Stručni izrađivač: Zavod za prostorno uređenje Grada Zagreba

Odluka o izradi: Odluka o izradi izmjena i dopuna Generalnog urbanističkog plana grada Zagreba (Službeni glasnik 15/15, 12/16)

Koordinatni sistem: HTRS96 Croatia TM
Projekcija: Transverse Mercator
Datum: Croatian Terrestrial Reference System
Mjerna jedinica: Metar

GENERALNI URBANISTIČKI PLAN GRADA ZAGREBA - IZMJENE I DOPUNE 2019.

KONAČNI PRIJEDLOG PLANA

2. MREŽA GOSPODARSKIH I DRUŠTVENIH DJELATNOSTI

ZAGREB-38

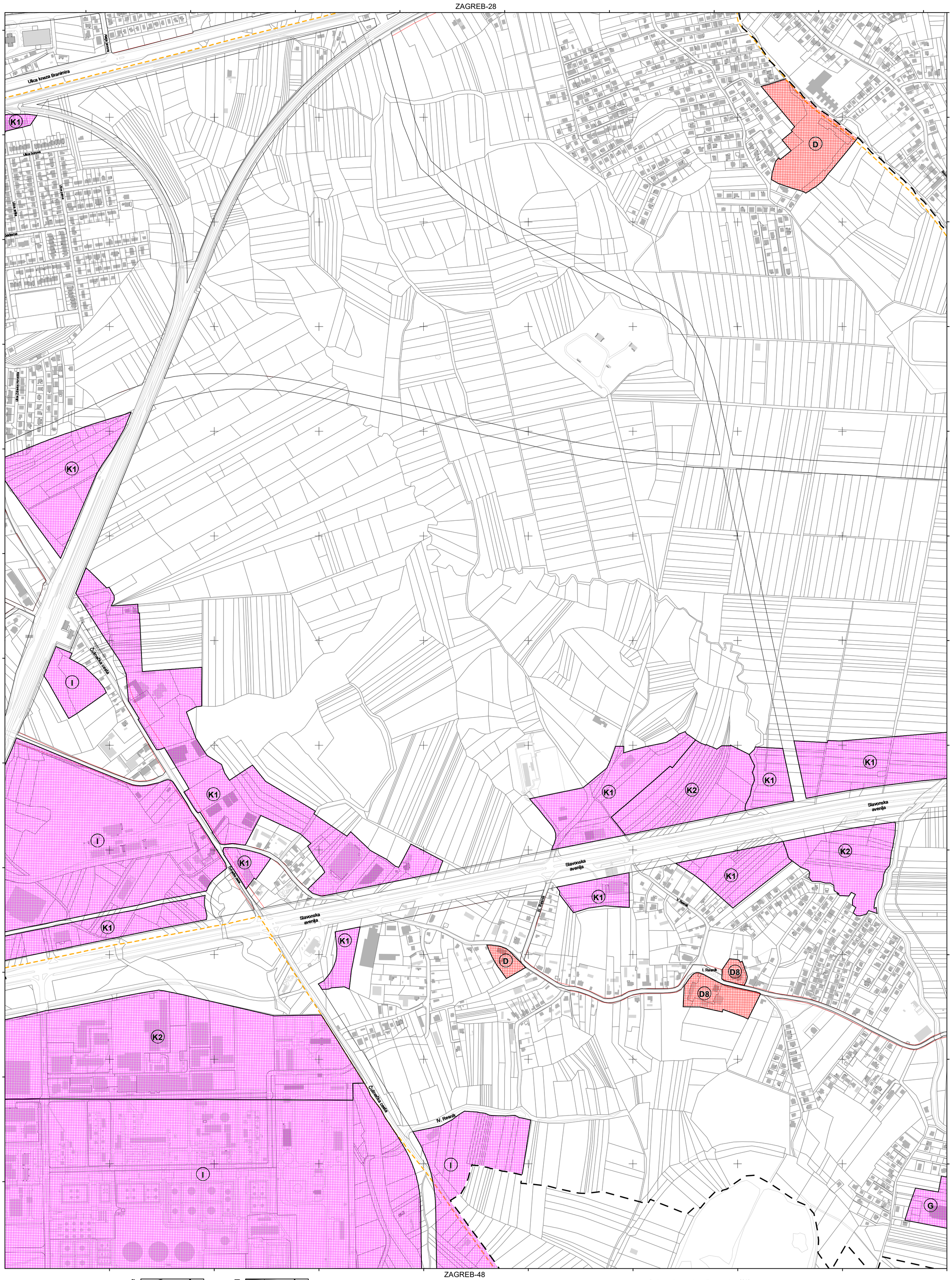

katastarske općine

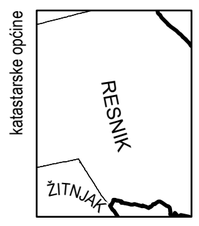

podjela listova HTRS96/TM

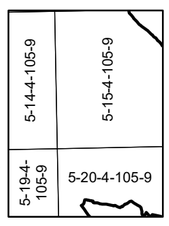

100 50 0 100 200 300 400 500

MJERILO 1:5,000

Podloga: katastarska podloga, prosinac 2016
Gradski ured za katastar i geodetske poslove Grada Zagreba

Nositelj izrade: Gradski ured za strategijsko planiranje i razvoj Grada

Stručni izrađivač: Zavod za prostorno uređenje Grada Zagreba

Odluka o izradi: Odluka o izradi izmjena i dopuna Generalnog urbanističkog plana grada Zagreba (Službeni glasnik 15/15, 12/16)

Koordinatni sistem: HTRS96 Croatia TM
Projekcija: Transverse Mercator
Datum: Croatian Terrestrial Reference System
Mjerna jedinica: Metar

GENERALNI URBANISTIČKI PLAN GRADA ZAGREBA - IZMJENE I DOPUNE 2019.

KONAČNI PRIJEDLOG PLANA

2. MREŽA GOSPODARSKIH I DRUŠTVENIH DJELATNOSTI

ZAGREB-39

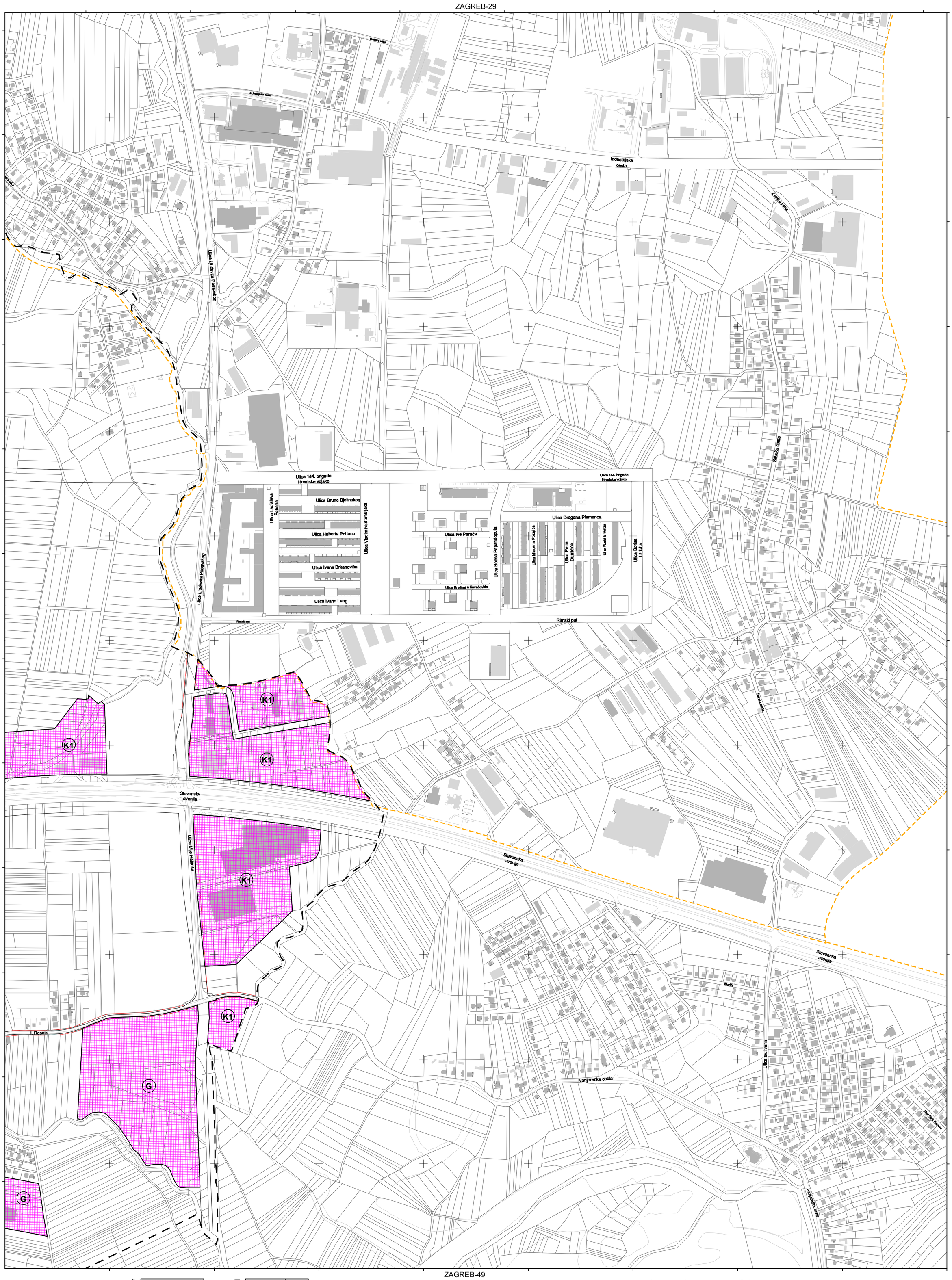

katastarske općine

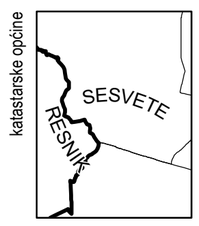

podjela listova HTRS96/TM

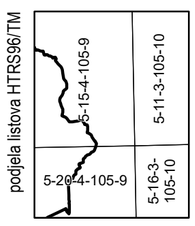

100 50 0 100 200 300 400 500

MJERILO 1:5,000

Podloga: katastarska podloga, prosinac 2016
Gradski ured za katastar i geodetske poslove Grada Zagreba

Nositelj izrade: Gradski ured za strategijsko planiranje i razvoj Grada

Stručni izrađivač: Zavod za prostorno uređenje Grada Zagreba

Odluka o izradi: Odluka o izradi izmjena i dopuna Generalnog urbanističkog plana grada Zagreba (Službeni glasnik 15/15, 12/16)

Koordinatni sistem: HTRS96 Croatia TM
Projekcija: Transverse Mercator
Datum: Croatian Terrestrial Reference System
Mjerna jedinica: Metar

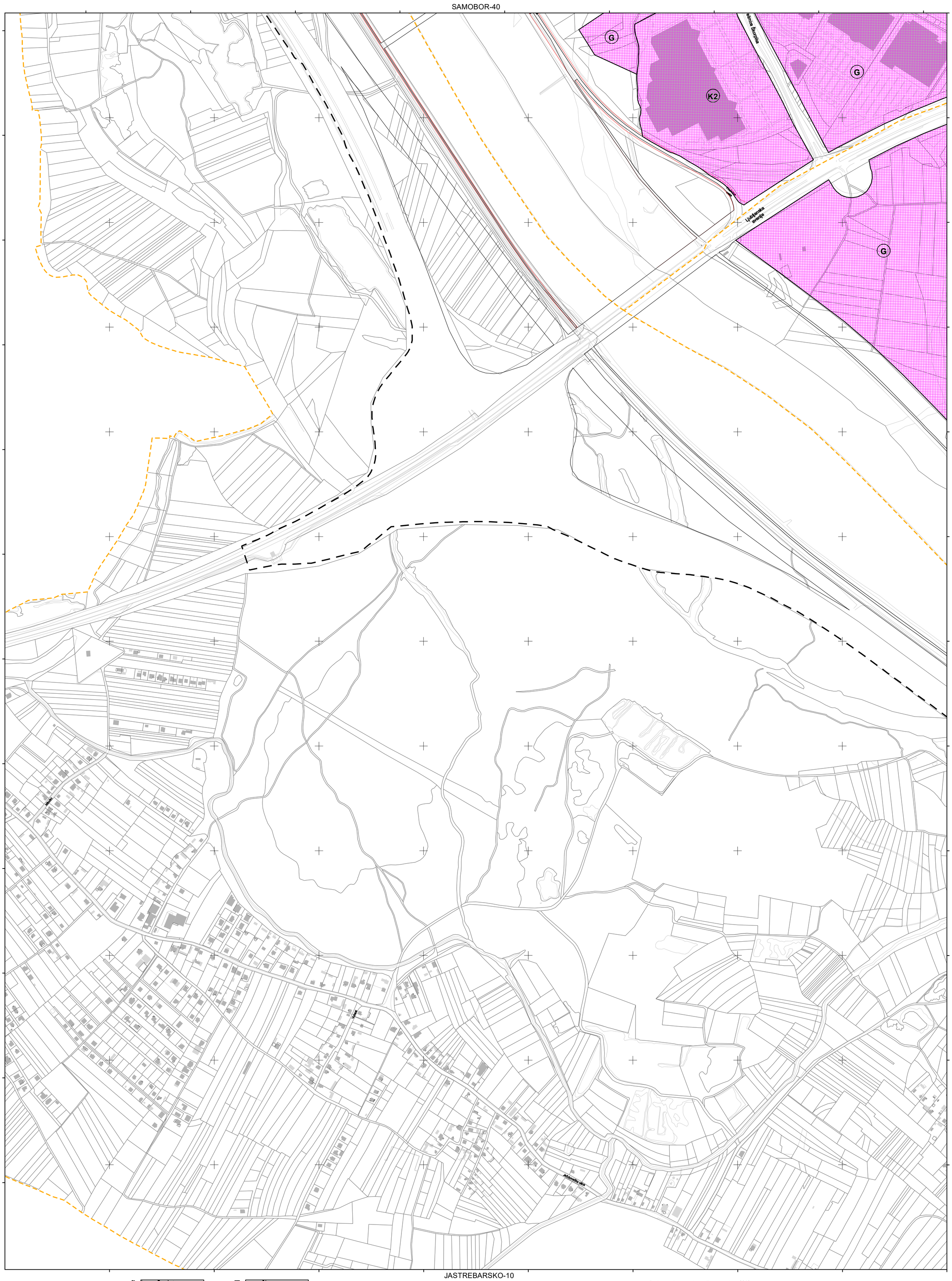

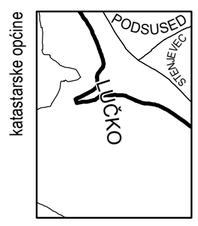

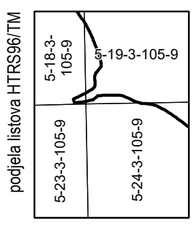

100 50 0 100 200 300 400 500

MJERILO 1:5,000

Podloga: katastarska podloga, prosinac 2016
Gradski ured za katastar i geodetske poslove Grada Zagreba

Nositelj izrade: Gradski ured za strategijsko planiranje i razvoj Grada

Stručni izrađivač: Zavod za prostorno uređenje Grada Zagreba

Odluka o izradi: Odluka o izradi izmjena i dopuna Generalnog urbanističkog plana grada Zagreba (Službeni glasnik 15/15, 12/16)

Koordinatni sistem: HTRS96 Croatia TM
Projekcija: Transverse Mercator
Datum: Croatian Terrestrial Reference System
Mjerna jedinica: Metar

GENERALNI URBANISTIČKI PLAN GRADA ZAGREBA - IZMJENE I DOPUNE 2019.

KONAČNI PRIJEDLOG PLANA

2. MREŽA GOSPODARSKIH I DRUŠTVENIH DJELATNOSTI

ZAGREB-41

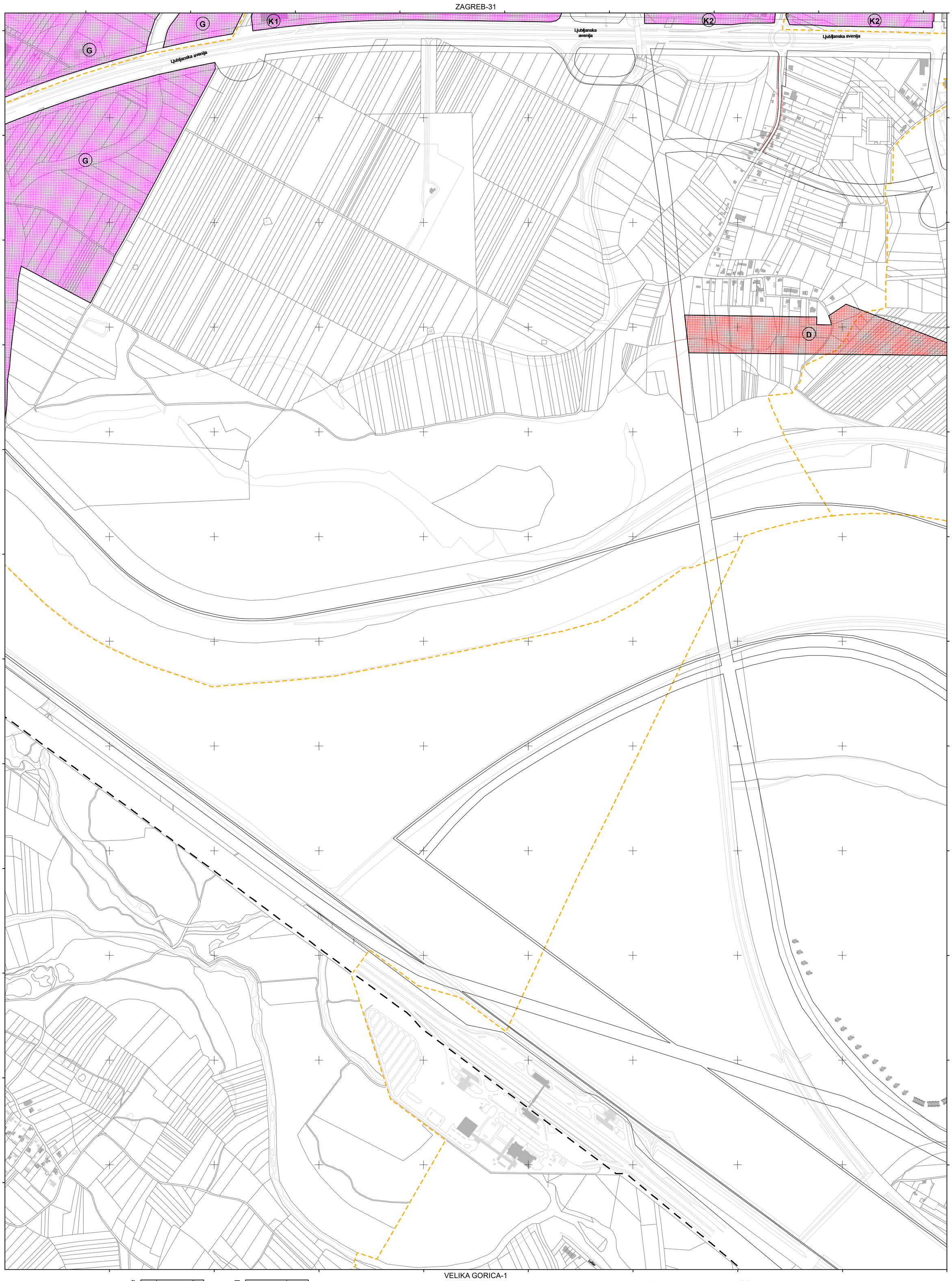

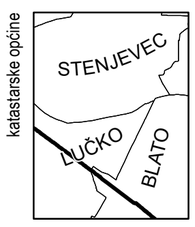

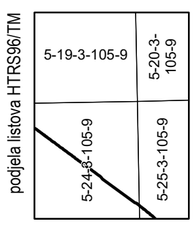

100 50 0 100 200 300 400 500

MJERILO 1:5,000

Podloga: katastarska podloga, prosinac 2016
Gradski ured za katastar i geodetske poslove Grada Zagreba

Nositelj izrade: Gradski ured za strategijsko planiranje i razvoj Grada

Stručni izrađivač: Zavod za prostorno uređenje Grada Zagreba

Odluka o izradi: Odluka o izradi izmjena i dopuna Generalnog urbanističkog plana grada Zagreba (Službeni glasnik 15/15, 12/16)

Koordinatni sistem: HTRS96 Croatia TM
Projekcija: Transverse Mercator
Datum: Croatian Terrestrial Reference System
Mjerna jedinica: Metar

GENERALNI URBANISTIČKI PLAN GRADA ZAGREBA - IZMJENE I DOPUNE 2019.

KONAČNI PRIJEDLOG PLANA

2. MREŽA GOSPODARSKIH I DRUŠTVENIH DJELATNOSTI

ZAGREB-42

ZAGREB-32

ZAGREB-41

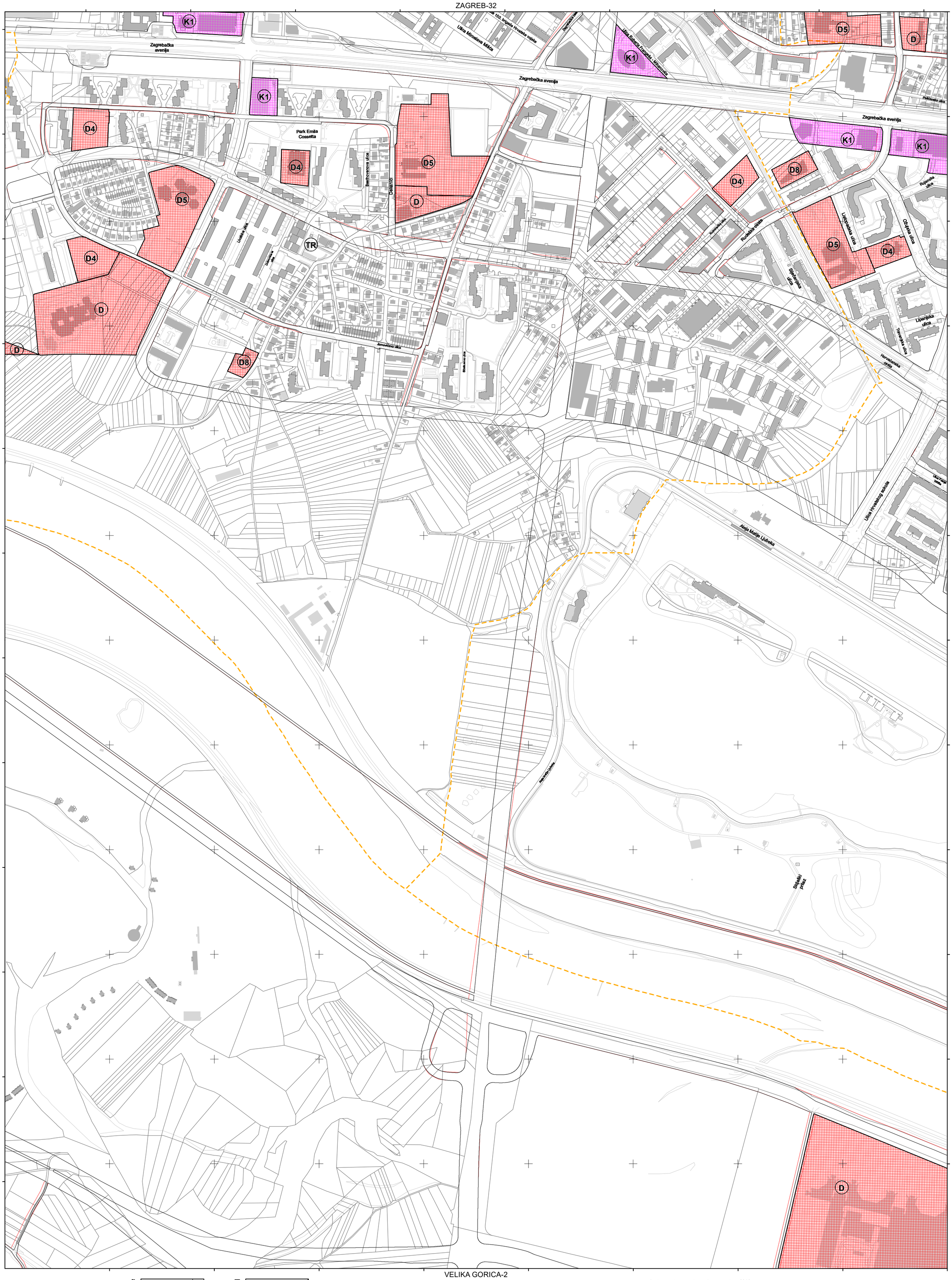

ZAGREB-43

VELIKA GORICA-2

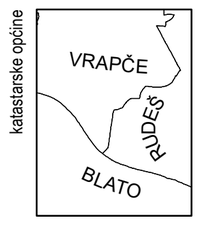

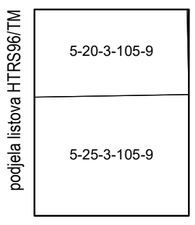

100 50 0 100 200 300 400 500

MJERILO 1:5,000

Podloga: katastarska podloga, prosinac 2016
Gradski ured za katastar i geodetske poslove Grada Zagreba

Nositelj izrade: Gradski ured za strategijsko planiranje i razvoj Grada

Stručni izrađivač: Zavod za prostorno uređenje Grada Zagreba

Odluka o izradi: Odluka o izradi izmjena i dopuna Generalnog urbanističkog plana grada Zagreba (Službeni glasnik 15/15, 12/16)

Koordinatni sistem: HTRS96 Croatia TM
Projekcija: Transverse Mercator
Datum: Croatian Terrestrial Reference System
Mjerna jedinica: Metar

GENERALNI URBANISTIČKI PLAN GRADA ZAGREBA - IZMJENE I DOPUNE 2019.

KONAČNI PRIJEDLOG PLANA

2. MREŽA GOSPODARSKIH I DRUŠTVENIH DJELATNOSTI

ZAGREB-43

ZAGREB-33

ZAGREB-42

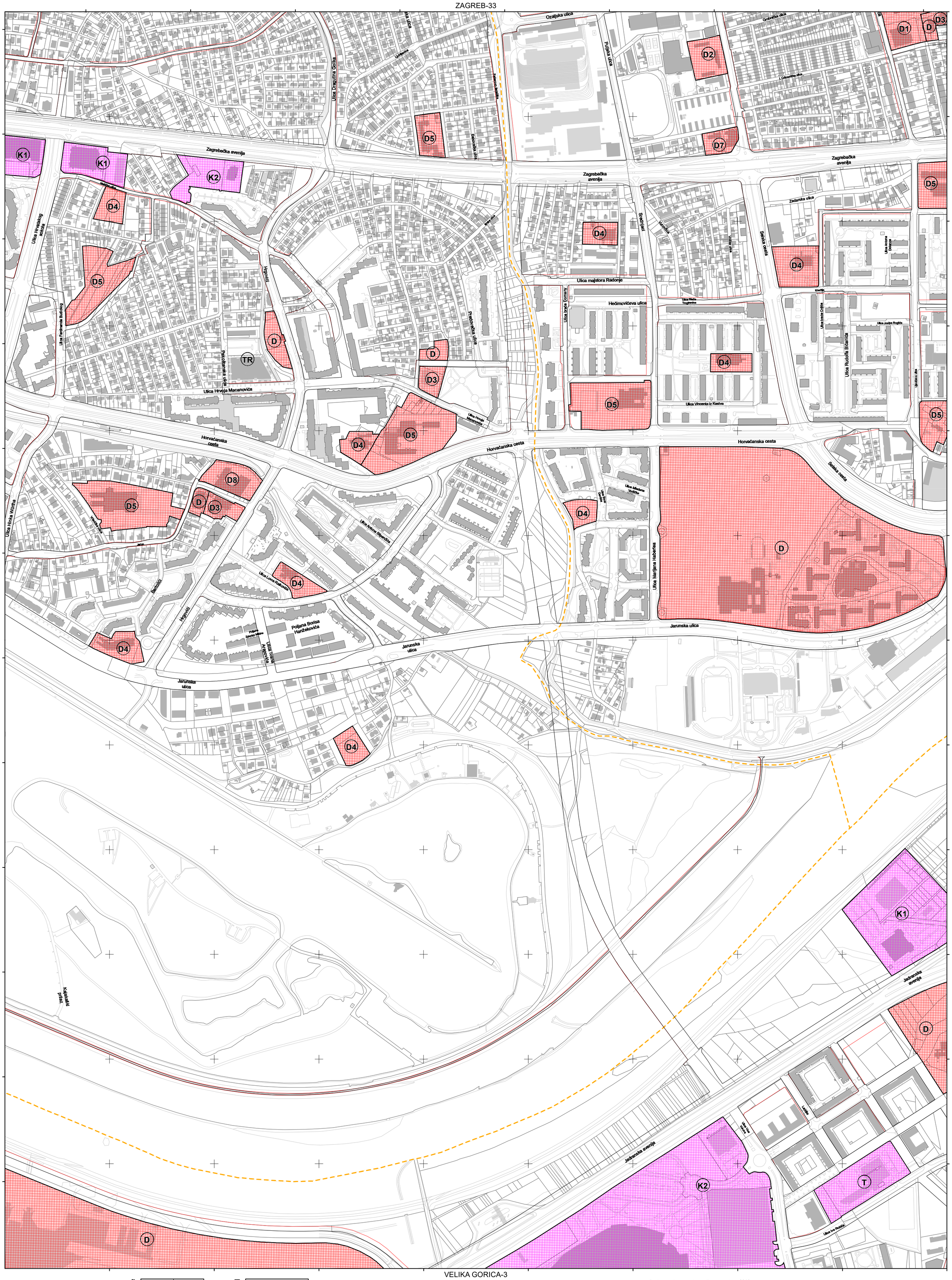

VELIKA GORICA-3

katastarske općine

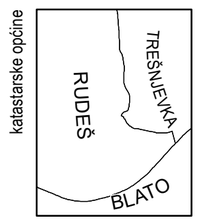

podjela listova HTRS96/TM

5-16-4-105-9
5-21-4-105-9

100 50 0 100 200 300 400 500

MJERILO 1:5,000

Podloga: katastarska podloga, prosinac 2016
Gradski ured za katastar i geodetske poslove Grada Zagreba

Nositelj izrade: Gradski ured za strategijsko planiranje i razvoj Grada

Stručni izrađivač: Zavod za prostorno uređenje Grada Zagreba

Odluka o izradi: Odluka o izradi izmjena i dopuna Generalnog urbanističkog plana grada Zagreba (Službeni glasnik 15/15, 12/16)

Koordinatni sistem: HTRS96 Croatia TM
Projekcija: Transverse Mercator
Datum: Croatian Terrestrial Reference System
Mjerna jedinica: Metar

GENERALNI URBANISTIČKI PLAN GRADA ZAGREBA - IZMJENE I DOPUNE 2019.

KONAČNI PRIJEDLOG PLANA

2. MREŽA GOSPODARSKIH I DRUŠTVENIH DJELATNOSTI

ZAGREB-44

ZAGREB-34

ZAGREB-43

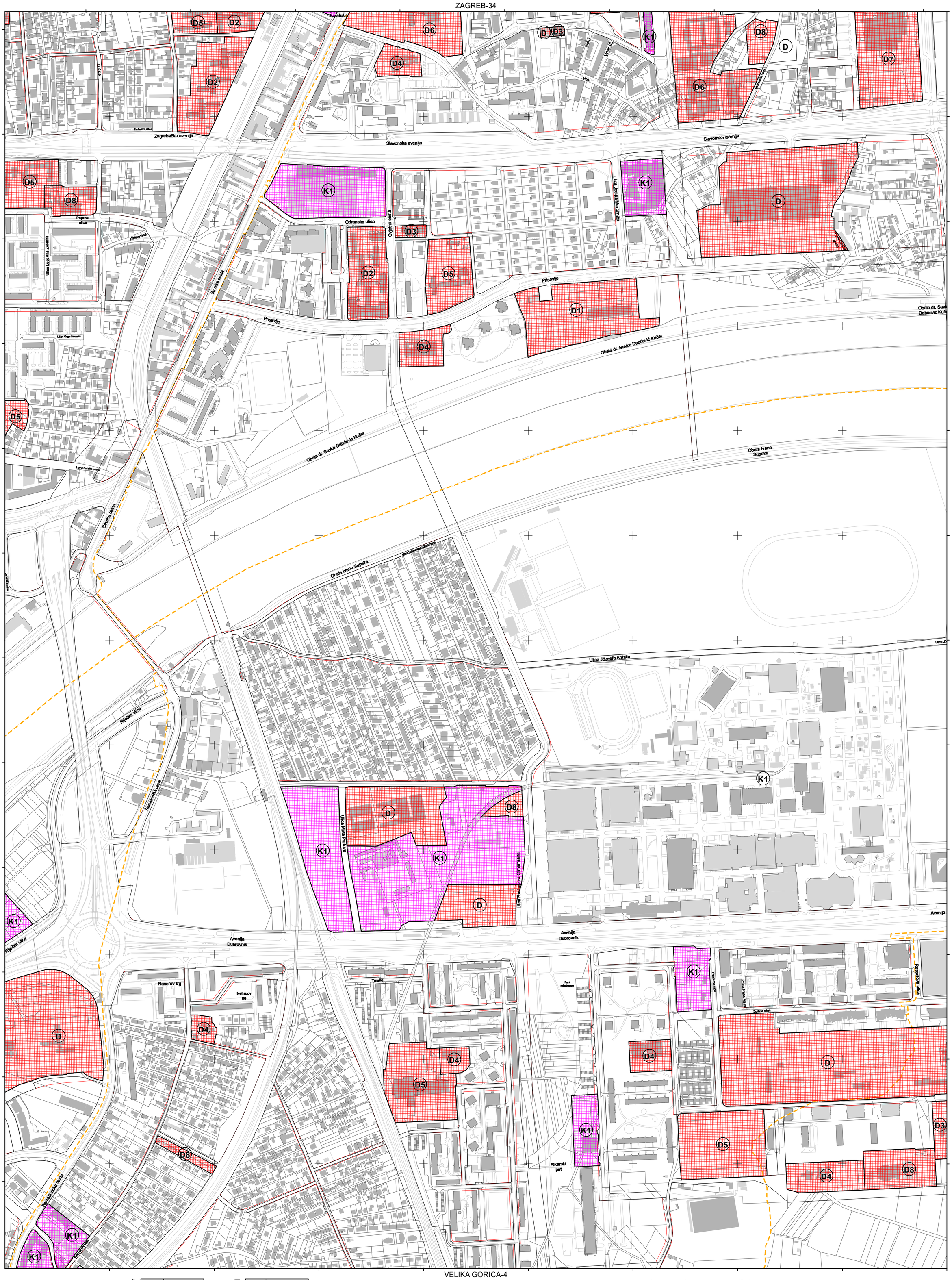
Zagrebačka avenija
Slavonska avenija
Savska cesta
Prisavlje
Odranska ulica
Cvjetna cesta
Ulica Josipa Marohnića
Obala dr. Savke Dabčević Kučar
Obala Ivana Supeka
Ulica Józsefa Antalla
Riječka ulica
Ramovečka cesta
Ulica Mate Parlova
Ulica Radoslava Cimermana
Avenija Dubrovnik
Naserov trg
Nehruov trg
Tmako
Park mladenaca
Alkarski put
Resetarova ulica
Sortina ulica
Papova ulica
Kalinovica
Ulica Ljudevita Zalerka
Ulica Grge Novaka
Homačanska cesta
Dužica
Zadarska ulica
Vrbik
Vrbik II.
Vrbik III.
Ulica Ivanke Mažuranić
Ulica Ivanke Mažuranić
Ulica Ivanke Mažuranić

GENERALNI URBANISTIČKI PLAN GRADA ZAGREBA - IZMJENE I DOPUNE 2019.

KONAČNI PRIJEDLOG PLANA

2. MREŽA GOSPODARSKIH I DRUŠTVENIH DJELATNOSTI

ZAGREB-45

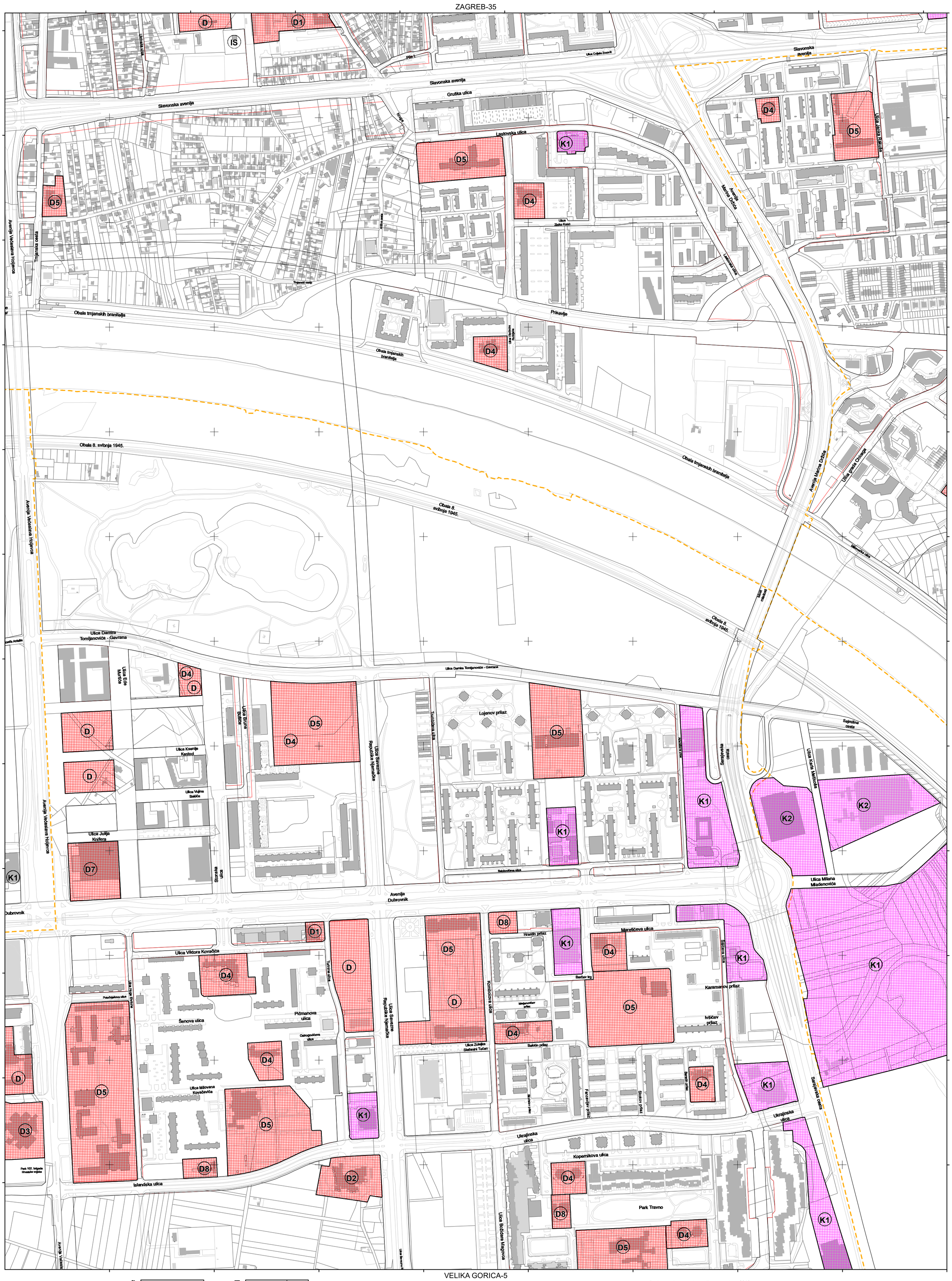
ZAGREB-35
VELIKA GORICA-5
ZAGREB-44
ZAGREB-46
Slavonska avenija
Gruška ulica
Lastovska ulica
Prisavlje
Obala trnjanskih branitelja
Obala 8. svibnja 1945.
Avenija Marina Držića
Avenija Većeslava Holjevca
Ulica Damira Tomljanovića - Gavrana
Ulica Eđe Murtića
Ulica Ksenije Kantoci
Ulica Vojina Bakića
Ulica Julija Knifera
Ulica Bruna Bušića
Ulica Savezne Republike Njemačke
Lojenov prilaz
Sarajevska cesta
Ulica Karla Metikoša
Ulica Milana Mladenovića
Avenija Dubrovnik
Ulica Viktora Kovačića
Šenova ulica
Pičmanova ulica
Ulica Milovana Kovačevića
Islandska ulica
Park 102. brigade Hrvatska vojska
Park Travno
Kopernikova ulica
Ukrajinska ulica
Mareševska ulica
Sajmišna cesta
Ulica Đure Deželića
Ulica Zvonimira Rakitje
Ulica Božidara Magovca
Karamanov prilaz
Ivšićev prilaz
Balotin prilaz
Hrastin prilaz
Barčev trg
Mareševska ulica
Ulica Zvonimira Rakitje
Ulica Đure Deželića
Ulica Zvonimira Rakitje
Ulica Zvonimira Rakitje
Ulica Đure Deželića
Ulica Zvonimira Rakitje
Ulica Đure Deželića
Ulica Zvonimira Rakitje
Ulica Đure Deželića

GENERALNI URBANISTIČKI PLAN GRADA ZAGREBA - IZMJENE I DOPUNE 2019.

KONAČNI PRIJEDLOG PLANA

2. MREŽA GOSPODARSKIH I DRUŠTVENIH DJELATNOSTI

ZAGREB-46

ZAGREB-36

ZAGREB-45

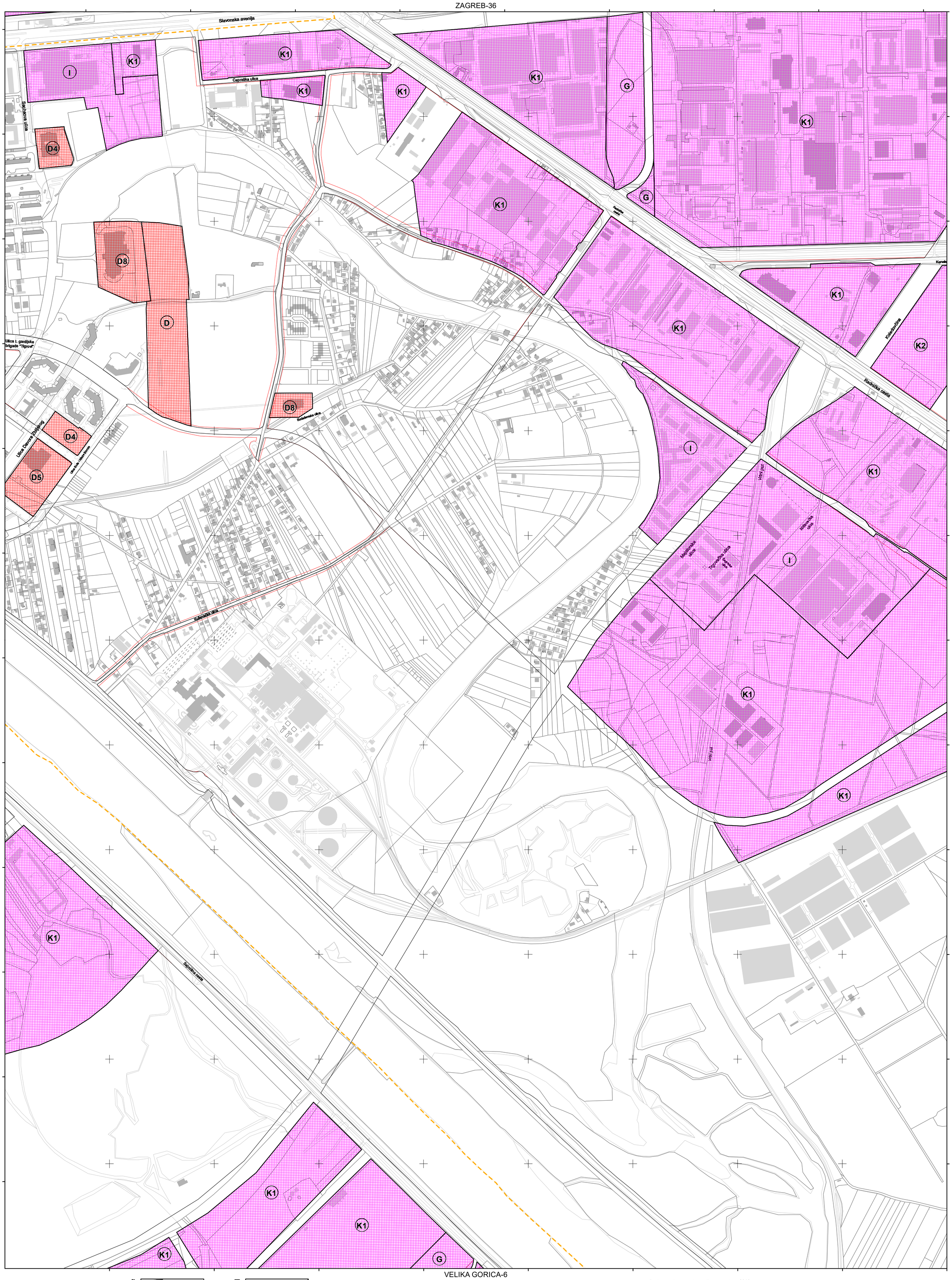

ZAGREB-47

VELIKA GORICA-6

katastarske općine



podjela listova HTRS96/TM

5-18-4-105-9
5-23-4-105-9

100 50 0 100 200 300 400 500

MJERILO 1:5,000

Podloga: katastarska podloga, prosinac 2016
Gradski ured za katastar i geodetske poslove Grada Zagreba

Nositelj izrade: Gradski ured za strategijsko planiranje i razvoj Grada

Stručni izrađivač: Zavod za prostorno uređenje Grada Zagreba

Odluka o izradi: Odluka o izradi izmjena i dopuna Generalnog urbanističkog plana grada Zagreba (Službeni glasnik 15/15, 12/16)

Koordinatni sistem: HTRS96 Croatia TM
Projekcija: Transverse Mercator
Datum: Croatian Terrestrial Reference System
Mjerna jedinica: Metar

ZAGREB-46

GENERALNI URBANISTIČKI PLAN GRADA ZAGREBA - IZMJENE I DOPUNE 2019.

KONAČNI PRIJEDLOG PLANA

2. MREŽA GOSPODARSKIH I DRUŠTVENIH DJELATNOSTI

ZAGREB-47

ZAGREB-37

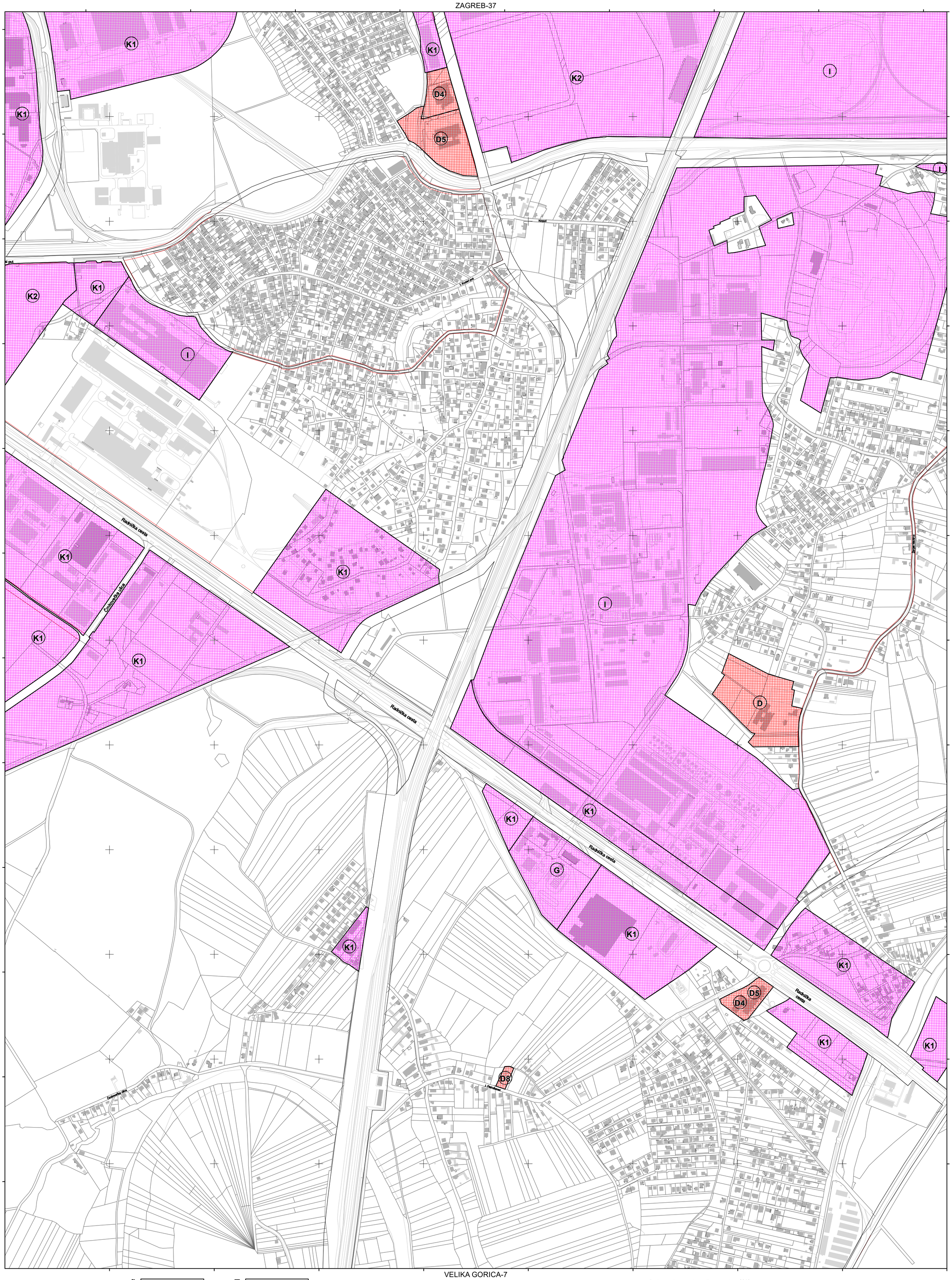

ZAGREB-46

ZAGREB-48

VELIKA GORICA-7

katastarske općine: ŽITNJAK

podjela listova HTRS96/TM: 5-19-4-105-9 / 5-24-4-105-9

100 50 0 100 200 300 400 500

MJERILO 1:5,000

Podloga: katastarska podloga, prosinac 2016
Gradski ured za katastar i geodetske poslove Grada Zagreba

Nositelj izrade: Gradski ured za strategijsko planiranje i razvoj Grada

Stručni izrađivač: Zavod za prostorno uređenje Grada Zagreba

Odluka o izradi: Odluka o izradi izmjena i dopuna Generalnog urbanističkog plana grada Zagreba (Službeni glasnik 15/15, 12/16)

Koordinatni sistem: HTRS96 Croatia TM
Projekcija: Transverse Mercator
Datum: Croatian Terrestrial Reference System
Mjerna jedinica: Metar

GENERALNI URBANISTIČKI PLAN GRADA ZAGREBA - IZMJENE I DOPUNE 2019.

KONAČNI PRIJEDLOG PLANA

2. MREŽA GOSPODARSKIH I DRUŠTVENIH DJELATNOSTI

ZAGREB-48

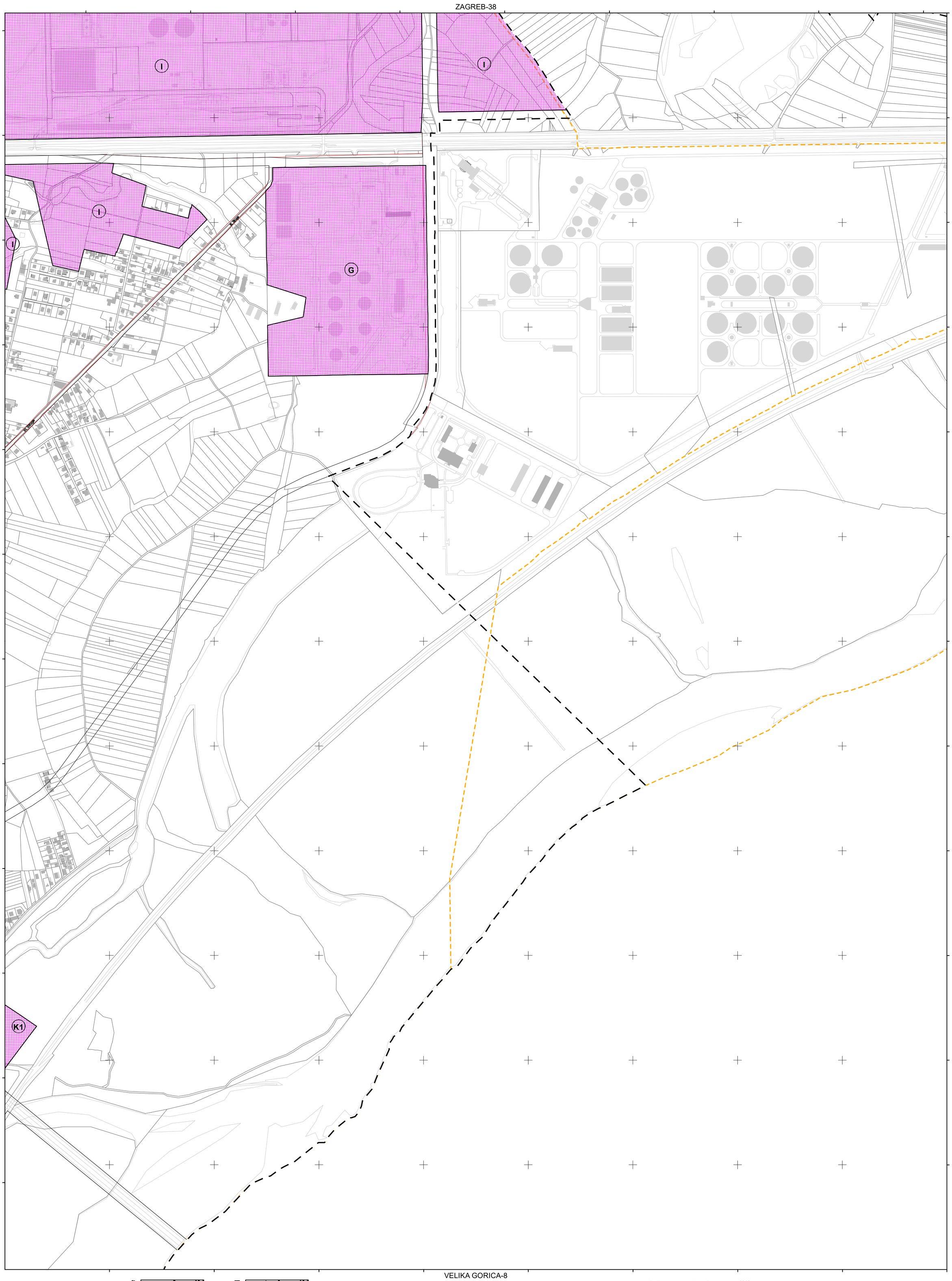

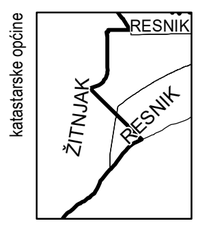

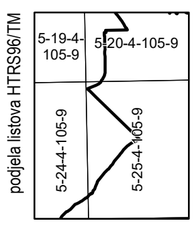

100 50 0 100 200 300 400 500

MJERILO 1:5,000

Podloga: katastarska podloga, prosinac 2016
Gradski ured za katastar i geodetske poslove Grada Zagreba

Nositelj izrade: Gradski ured za strategijsko planiranje i razvoj Grada

Stručni izrađivač: Zavod za prostorno uređenje Grada Zagreba

Odluka o izradi: Odluka o izradi izmjena i dopuna Generalnog urbanističkog plana grada Zagreba (Službeni glasnik 15/15, 12/16)

Koordinatni sistem: HTRS96 Croatia TM
Projekcija: Transverse Mercator
Datum: Croatian Terrestrial Reference System
Mjerna jedinica: Metar

GENERALNI URBANISTIČKI PLAN GRADA ZAGREBA - IZMJENE I DOPUNE 2019.

KONAČNI PRIJEDLOG PLANA

2. MREŽA GOSPODARSKIH I DRUŠTVENIH DJELATNOSTI

ZAGREB-49

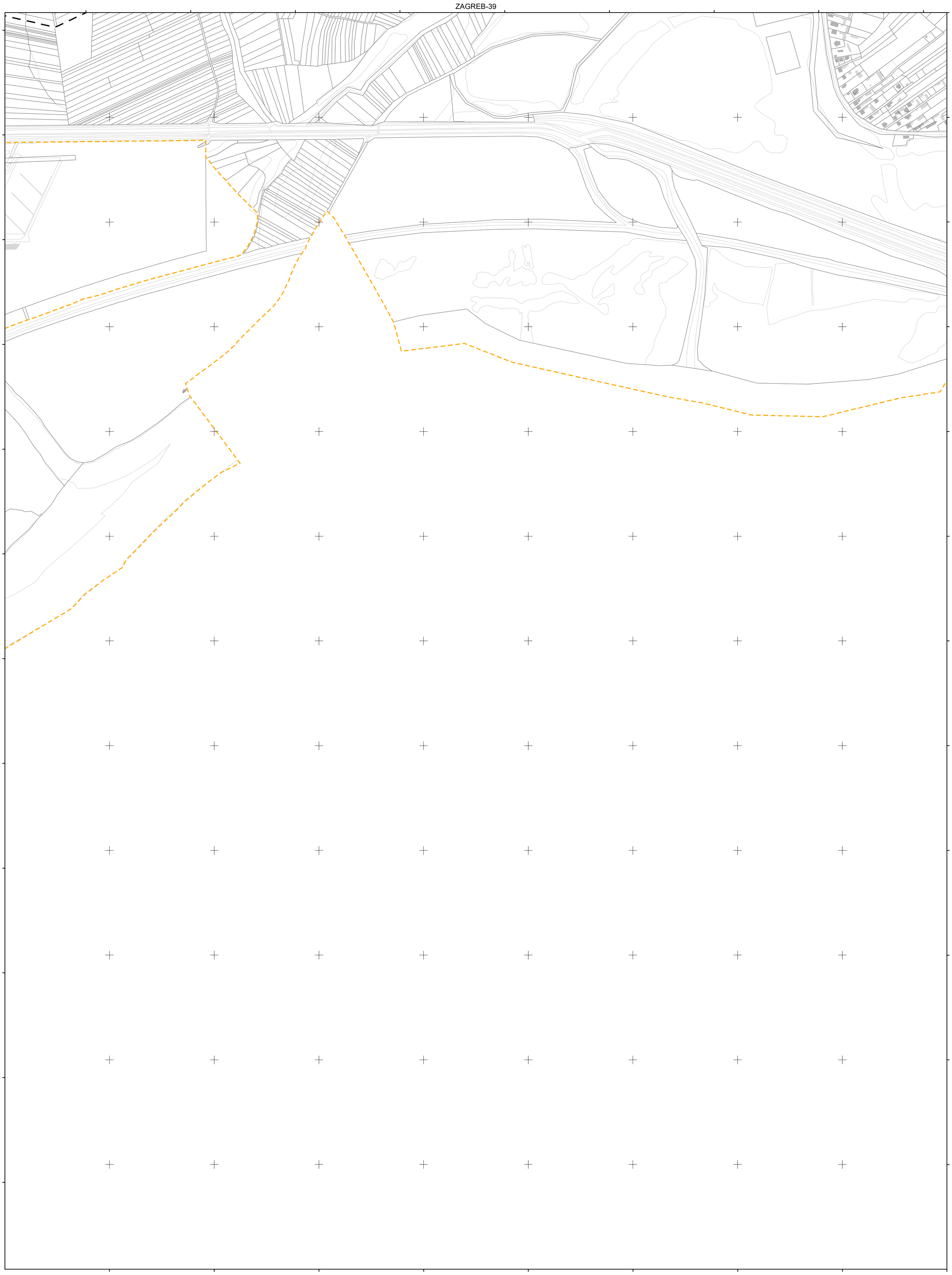

katastarske općine

podjela listova HTRS96/TM

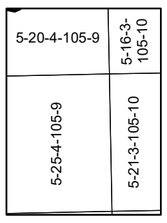

100 50 0 100 200 300 400 500

MJERILO 1:5,000

Podloga: katastarska podloga, prosinac 2016
Gradski ured za katastar i geodetske poslove Grada Zagreba

Nositelj izrade: Gradski ured za strategijsko planiranje i razvoj Grada

Stručni izrađivač: Zavod za prostorno uređenje Grada Zagreba

Odluka o izradi: Odluka o izradi izmjena i dopuna Generalnog urbanističkog plana grada Zagreba (Službeni glasnik 15/15, 12/16)

Koordinatni sistem: HTRS96 Croatia TM
Projekcija: Transverse Mercator
Datum: Croatian Terrestrial Reference System
Mjerna jedinica: Metar

ZAGREB-41

JASTREBARSKO-10

VELIKA GORICA-2

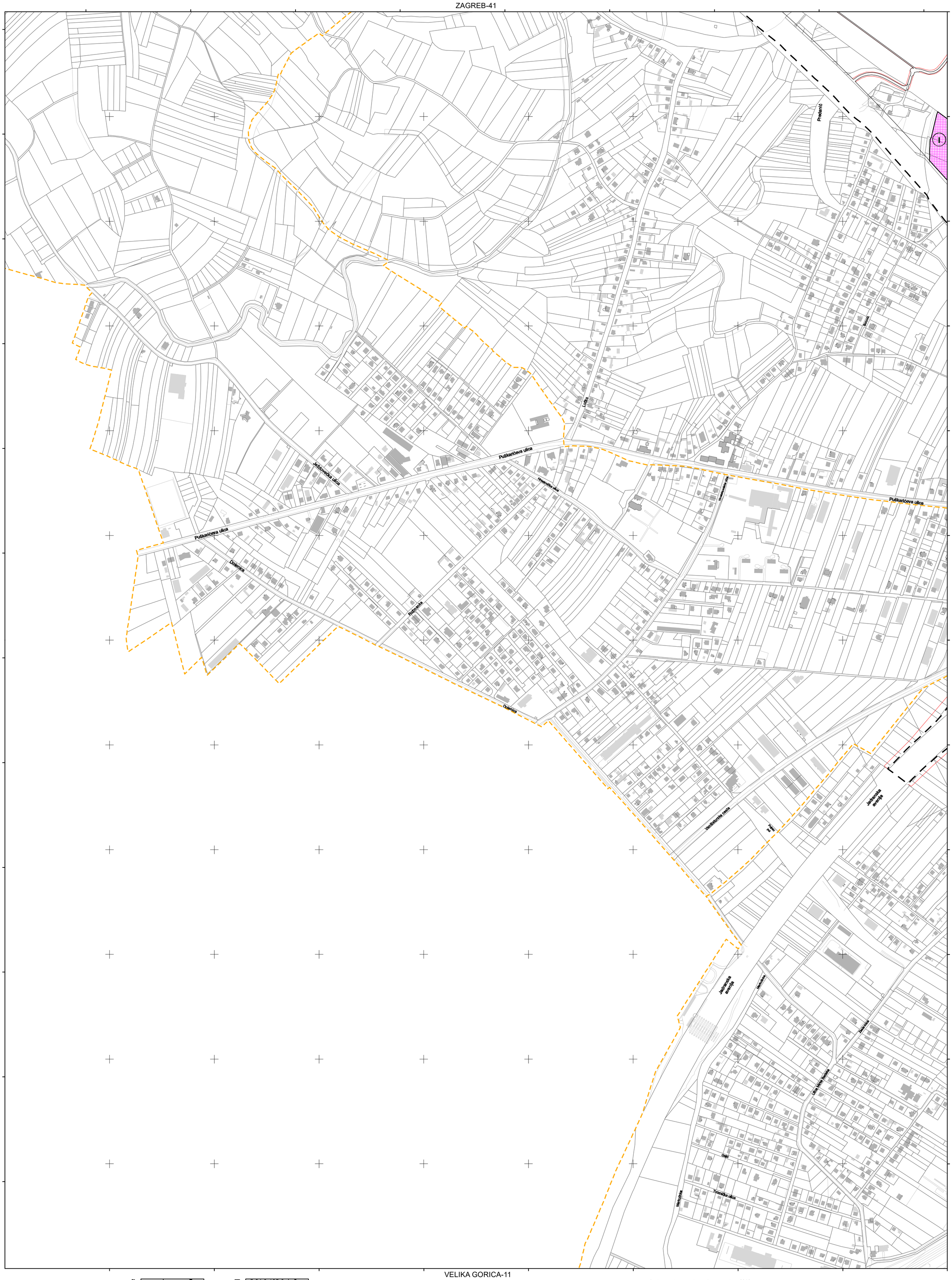

VELIKA GORICA-11

katastarske općine

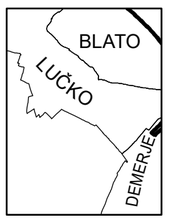

podjela listova HTRS96/TM

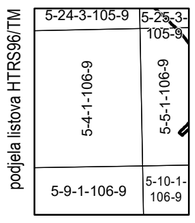

100 50 0 100 200 300 400 500

MJERILO 1:5,000

Podloga: katastarska podloga, prosinac 2016
Gradski ured za katastar i geodetske poslove Grada Zagreba

Nositelj izrade: Gradski ured za strategijsko planiranje i razvoj Grada

Stručni izrađivač: Zavod za prostorno uređenje Grada Zagreba

Odluka o izradi: Odluka o izradi izmjena i dopuna Generalnog urbanističkog plana grada Zagreba (Službeni glasnik 15/15, 12/16)

Koordinatni sistem: HTRS96 Croatia TM
Projekcija: Transverse Mercator
Datum: Croatian Terrestrial Reference System
Mjerna jedinica: Metar

GENERALNI URBANISTIČKI PLAN GRADA ZAGREBA - IZMJENE I DOPUNE 2019.

KONAČNI PRIJEDLOG PLANA

2. MREŽA GOSPODARSKIH I DRUŠTVENIH DJELATNOSTI

VELIKA GORICA-2

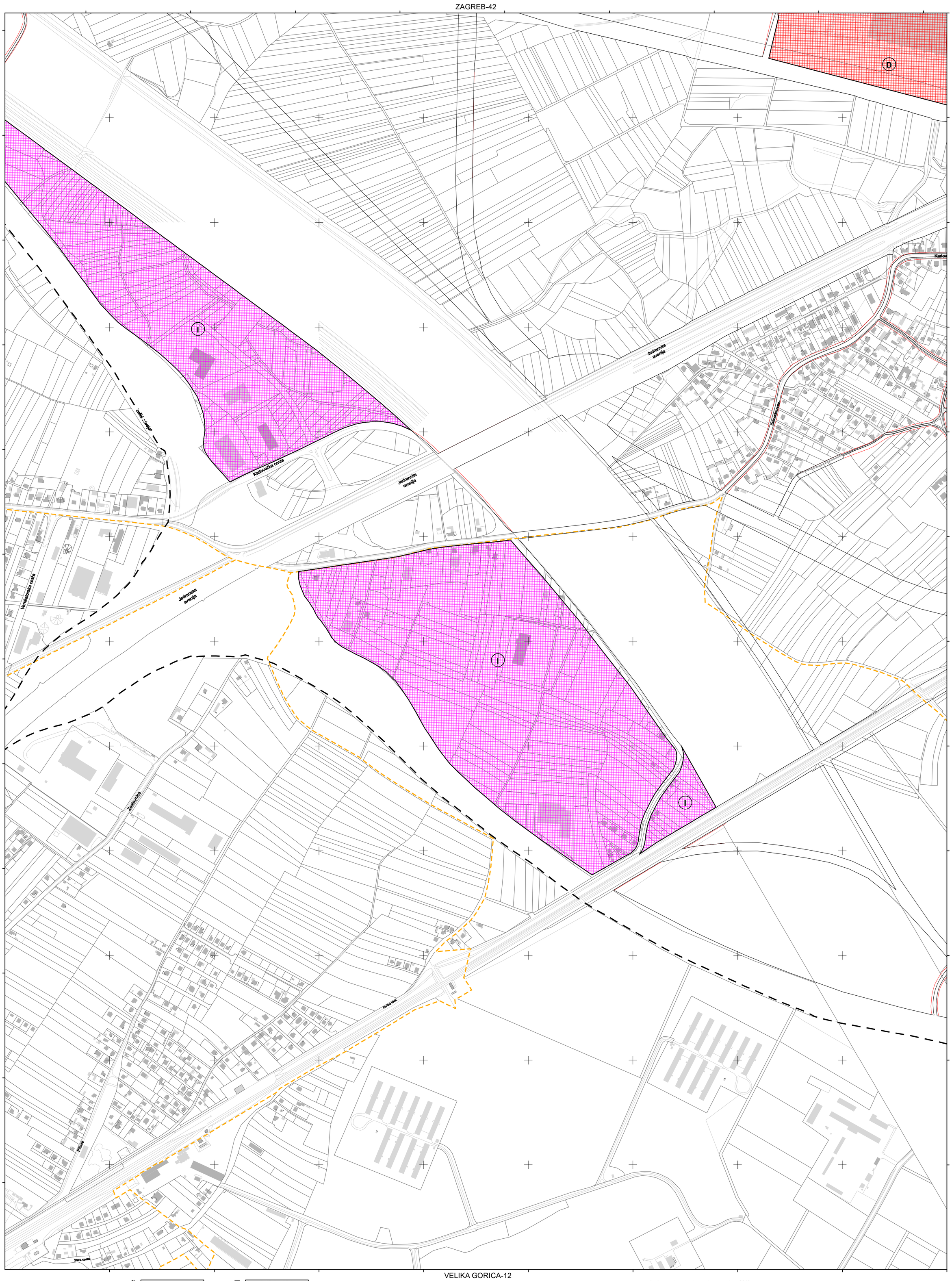

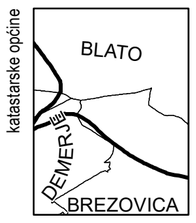

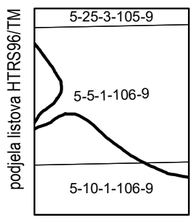

100 50 0 100 200 300 400 500

MJERILO 1:5,000

Podloga: katastarska podloga, prosinac 2016
Gradski ured za katastar i geodetske poslove Grada Zagreba

Nositelj izrade: Gradski ured za strategijsko planiranje i razvoj Grada

Stručni izrađivač: Zavod za prostorno uređenje Grada Zagreba

Odluka o izradi: Odluka o izradi izmjena i dopuna Generalnog urbanističkog plana grada Zagreba (Službeni glasnik 15/15, 12/16)

Koordinatni sistem: HTRS96 Croatia TM
Projekcija: Transverse Mercator
Datum: Croatian Terrestrial Reference System
Mjerna jedinica: Metar

GENERALNI URBANISTIČKI PLAN GRADA ZAGREBA - IZMJENE I DOPUNE 2019.

KONAČNI PRIJEDLOG PLANA

2. MREŽA GOSPODARSKIH I DRUŠTVENIH DJELATNOSTI

VELIKA GORICA-3

ZAGREB-43

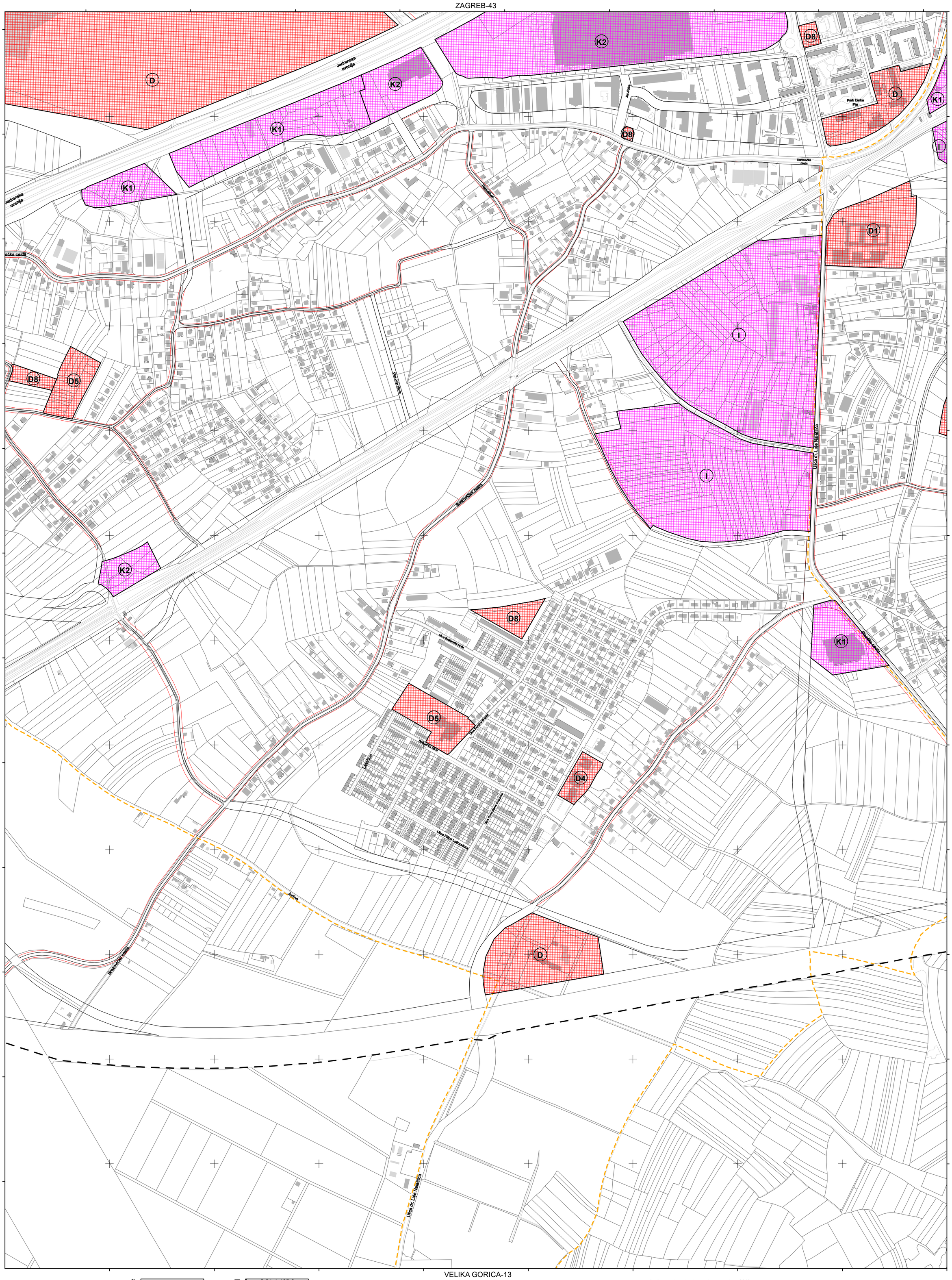

VELIKA GORICA-2

VELIKA GORICA-4

VELIKA GORICA-13

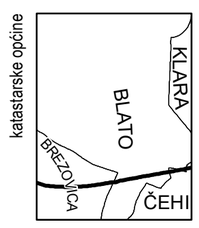

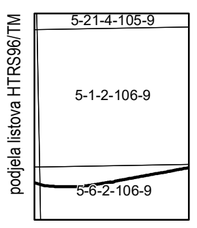

100 50 0 100 200 300 400 500

MJERILO 1:5,000

Podloga: katastarska podloga, prosinac 2016
Gradski ured za katastar i geodetske poslove Grada Zagreba

Nositelj izrade: Gradski ured za strategijsko planiranje i razvoj Grada

Stručni izrađivač: Zavod za prostorno uređenje Grada Zagreba

Odluka o izradi: Odluka o izradi izmjena i dopuna Generalnog urbanističkog plana grada Zagreba (Službeni glasnik 15/15, 12/16)

Koordinatni sistem: HTRS96 Croatia TM
Projekcija: Transverse Mercator
Datum: Croatian Terrestrial Reference System
Mjerna jedinica: Metar

GENERALNI URBANISTIČKI PLAN GRADA ZAGREBA - IZMJENE I DOPUNE 2019.

KONAČNI PRIJEDLOG PLANA

2. MREŽA GOSPODARSKIH I DRUŠTVENIH DJELATNOSTI

VELIKA GORICA-4

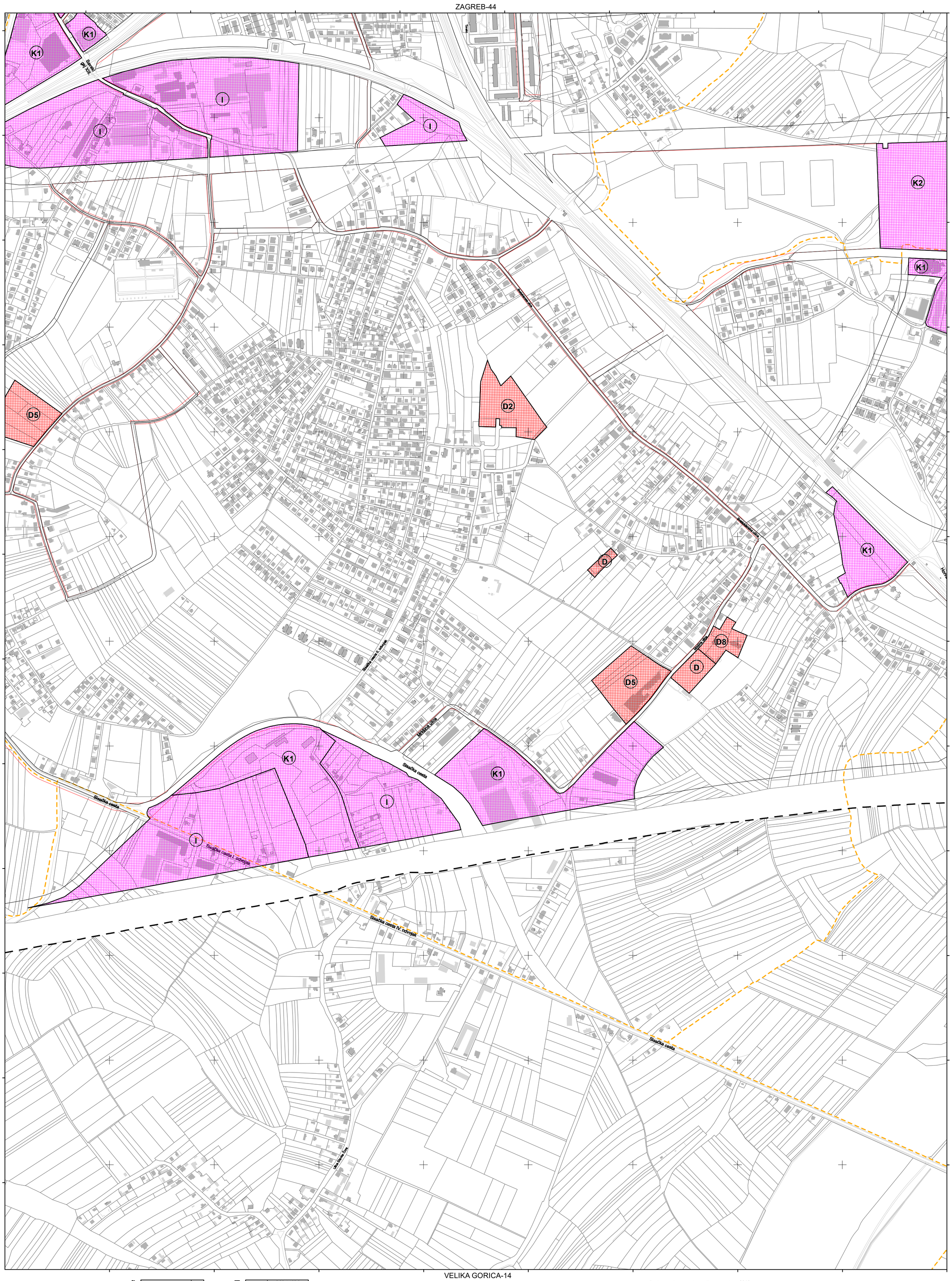

katastarske općine

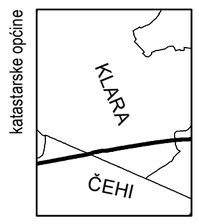

podjela listova HTRS96/TM

5-21-4-105-9	5-22-4-105-9
5-1-2-106-9	5-2-2-106-9
5-6-2-106-9	5-7-2-106-9

100 50 0 100 200 300 400 500

MJERILO 1:5,000

Podloga: katastarska podloga, prosinac 2016
Gradski ured za katastar i geodetske poslove Grada Zagreba

Nositelj izrade: Gradski ured za strategijsko planiranje i razvoj Grada

Stručni izrađivač: Zavod za prostorno uređenje Grada Zagreba

Odluka o izradi: Odluka o izradi izmjena i dopuna Generalnog urbanističkog plana grada Zagreba (Službeni glasnik 15/15, 12/16)

Koordinatni sistem: HTRS96 Croatia TM
Projekcija: Transverse Mercator
Datum: Croatian Terrestrial Reference System
Mjerna jedinica: Metar

GENERALNI URBANISTIČKI PLAN GRADA ZAGREBA - IZMJENE I DOPUNE 2019.

KONAČNI PRIJEDLOG PLANA

2. MREŽA GOSPODARSKIH I DRUŠTVENIH DJELATNOSTI

VELIKA GORICA-5

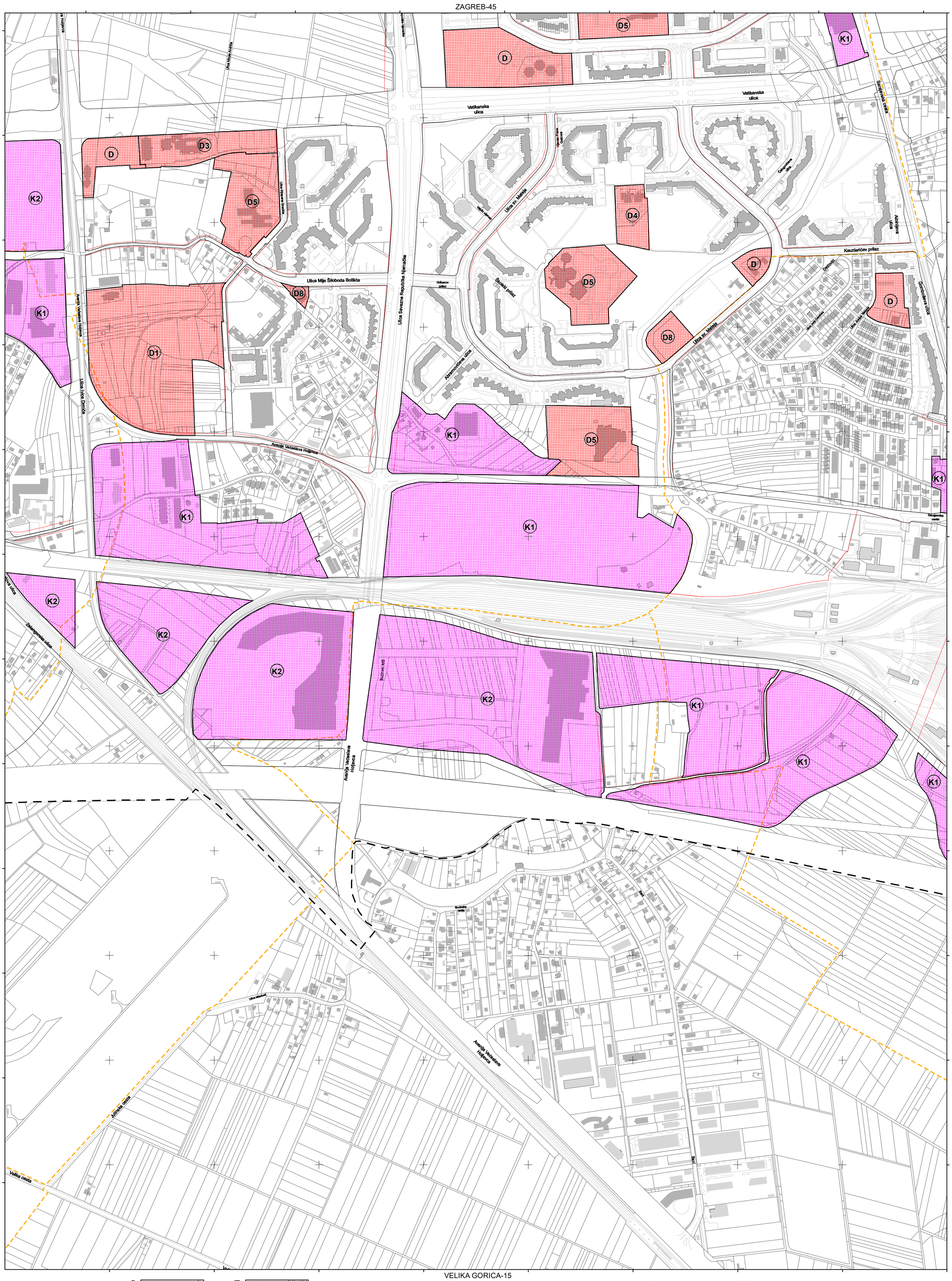

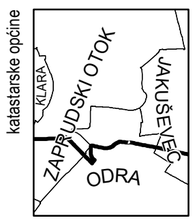

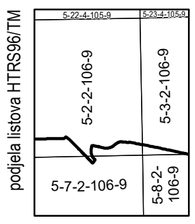

100 50 0 100 200 300 400 500

MJERILO 1:5,000

Podloga: katastarska podloga, prosinac 2016
Gradski ured za katastar i geodetske poslove Grada Zagreba

Nositelj izrade: Gradski ured za strategijsko planiranje i razvoj Grada

Stručni izrađivač: Zavod za prostorno uređenje Grada Zagreba

Odluka o izradi: Odluka o izradi izmjena i dopuna Generalnog urbanističkog plana grada Zagreba (Službeni glasnik 15/15, 12/16)

Koordinatni sistem: HTRS96 Croatia TM
Projekcija: Transverse Mercator
Datum: Croatian Terrestrial Reference System
Mjerna jedinica: Metar

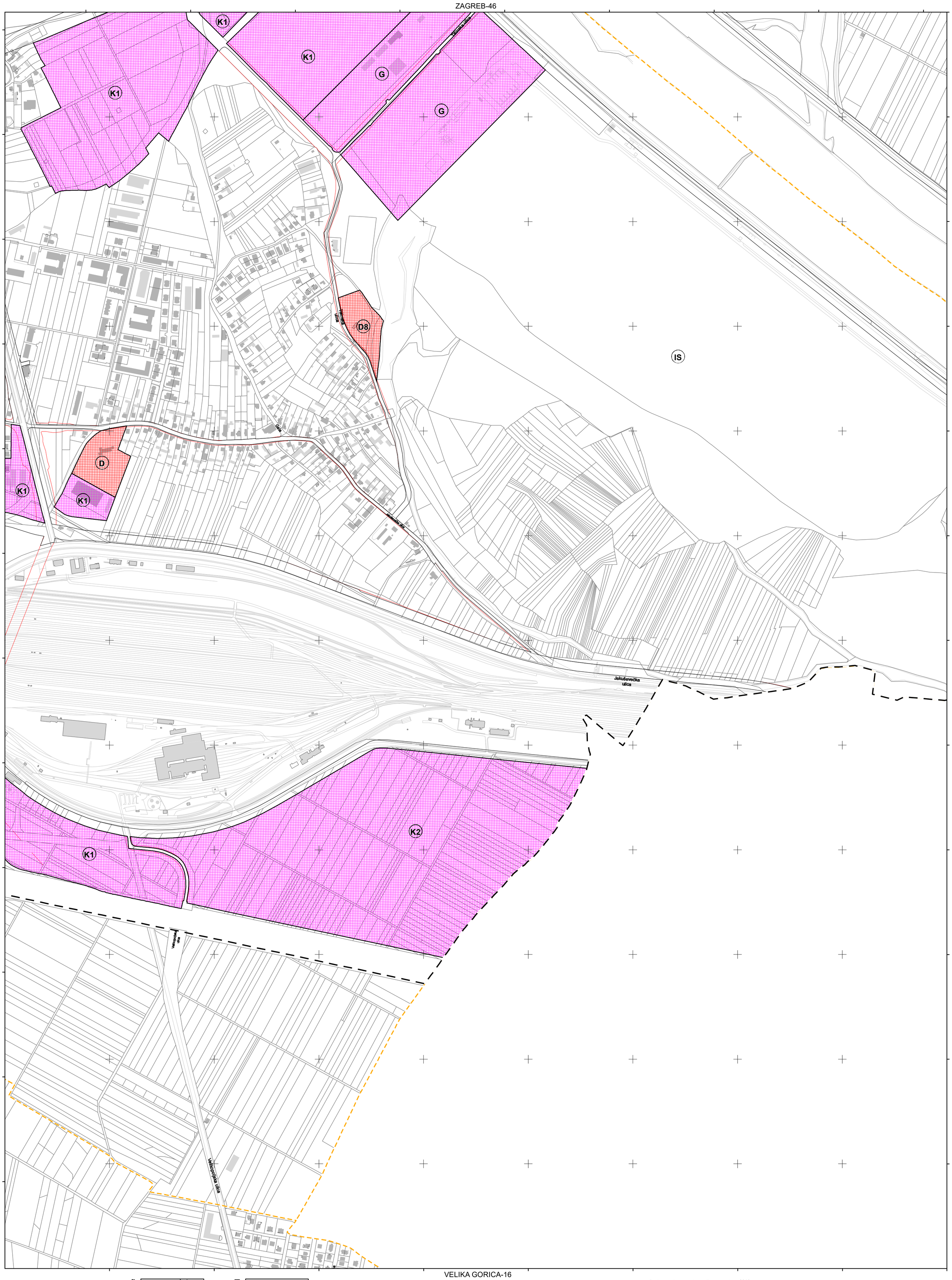

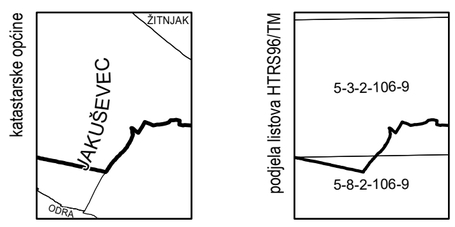

100 50 0 100 200 300 400 500

MJERILO 1:5,000

Podloga: katastarska podloga, prosinac 2016
Gradski ured za katastar i geodetske poslove Grada Zagreba

Nositelj izrade: Gradski ured za strategijsko planiranje i razvoj Grada

Stručni izrađivač: Zavod za prostorno uređenje Grada Zagreba

Odluka o izradi: Odluka o izradi izmjena i dopuna Generalnog urbanističkog plana grada Zagreba (Službeni glasnik 15/15, 12/16)

Koordinatni sistem: HTRS96 Croatia TM
Projekcija: Transverse Mercator
Datum: Croatian Terrestrial Reference System
Mjerna jedinica: Metar

KONAČNI PRIJEDLOG PLANA

VELIKA GORICA-7





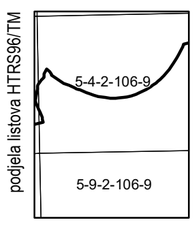

100 50 0 100 200 300 400 500

MJERILO 1:5,000

Podloga: katastarska podloga, prosinac 2016
Gradski ured za katastar i geodetske poslove Grada Zagreba

Nositelj izrade: Gradski ured za strategijsko planiranje i razvoj Grada

Stručni izrađivač: Zavod za prostorno uređenje Grada Zagreba

Odluka o izradi: Odluka o izradi izmjena i dopuna Generalnog urbanističkog plana grada Zagreba (Službeni glasnik 15/15, 12/16)

Koordinatni sistem: HTRS96 Croatia TM
Projekcija: Transverse Mercator
Datum: Croatian Terrestrial Reference System
Mjerna jedinica: Metar

KONAČNI PRIJEDLOG PLANA

2. MREŽA GOSPODARSKIH I DRUŠTVENIH DJELATNOSTI

VELIKA GORICA-8



katastarske općine

podjela listova HTRS96/TM

5-4-2-106-9	5-5-2-106-9
5-9-2-106-9	5-10-2-106-9

100 50 0 100 200 300 400 500

MJERILO 1:5,000

Podloga: katastarska podloga, prosinac 2016
Gradski ured za katastar i geodetske poslove Grada Zagreba

Nositelj izrade: Gradski ured za strategijsko planiranje i razvoj Grada

Stručni izrađivač: Zavod za prostorno uređenje Grada Zagreba

Odluka o izradi: Odluka o izradi izmjena i dopuna Generalnog urbanističkog plana grada Zagreba (Službeni glasnik 15/15, 12/16)

Koordinatni sistem: HTRS96 Croatia TM
Projekcija: Transverse Mercator
Datum: Croatian Terrestrial Reference System
Mjerna jedinica: Metar