GENERALNI URBANISTIČKI PLAN GRADA ZAGREBA - IZMJENE I DOPUNE 2019.

KONAČNI PRIJEDLOG PLANA

3. PROMETNA I KOMUNALNA INFRASTRUKTURNA MREŽA
3b Energetski sustav, pošta i telekomunikacije

ZAGREB-5

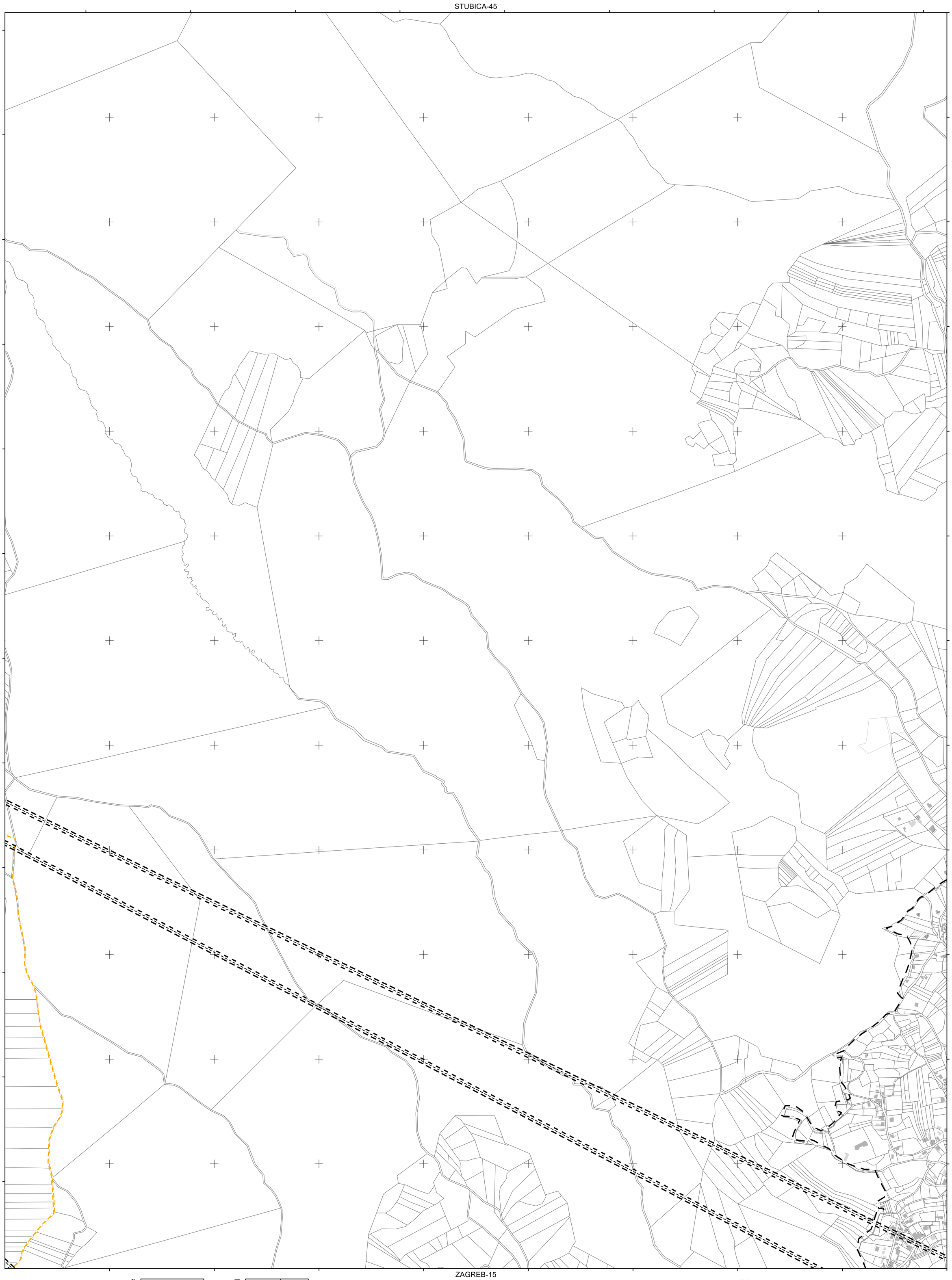

katastarske općine

podjela listova HTRS96/TM

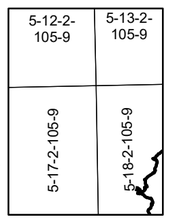

100 50 0 100 200 300 400 500

MJERILO 1:5,000

Podloga: katastarska podloga, prosinac 2016
Gradski ured za katastar i geodetske poslove Grada Zagreba

Nositelj izrade: Gradski ured za strategijsko planiranje i razvoj Grada

Stručni izrađivač: Zavod za prostorno uređenje Grada Zagreba

Odluka o izradi: Odluka o izradi izmjena i dopuna Generalnog urbanističkog plana grada Zagreba (Službeni glasnik 15/15, 12/16)

Koordinatni sistem: HTRS96 Croatia TM
Projekcija: Transverse Mercator
Datum: Croatian Terrestrial Reference System
Mjerna jedinica: Metar

GENERALNI URBANISTIČKI PLAN GRADA ZAGREBA - IZMJENE I DOPUNE 2019.

KONAČNI PRIJEDLOG PLANA

3. PROMETNA I KOMUNALNA INFRASTRUKTURNA MREŽA
3b Energetski sustav, pošta i telekomunikacije

ZAGREB-6

STUBICA-46

ZAGREB-5

ZAGREB-7

ZAGREB-16

katastarske općine



podjela listova HTRS96/TM

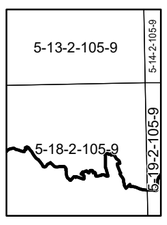

100 50 0 100 200 300 400 500

MJERILO 1:5,000

Podloga: katastarska podloga, prosinac 2016
Gradski ured za katastar i geodetske poslove Grada Zagreba

Nositelj izrade: Gradski ured za strategijsko planiranje i razvoj Grada

Stručni izrađivač: Zavod za prostorno uređenje Grada Zagreba

Odluka o izradi: Odluka o izradi izmjena i dopuna Generalnog urbanističkog plana grada Zagreba (Službeni glasnik 15/15, 12/16)

Koordinatni sistem: HTRS96 Croatia TM
Projekcija: Transverse Mercator
Datum: Croatian Terrestrial Reference System
Mjerna jedinica: Metar

GENERALNI URBANISTIČKI PLAN GRADA ZAGREBA - IZMJENE I DOPUNE 2019.

KONAČNI PRIJEDLOG PLANA

3. PROMETNA I KOMUNALNA INFRASTRUKTURNA MREŽA
3b Energetski sustav, pošta i telekomunikacije

ZAGREB-7

STUBICA-47

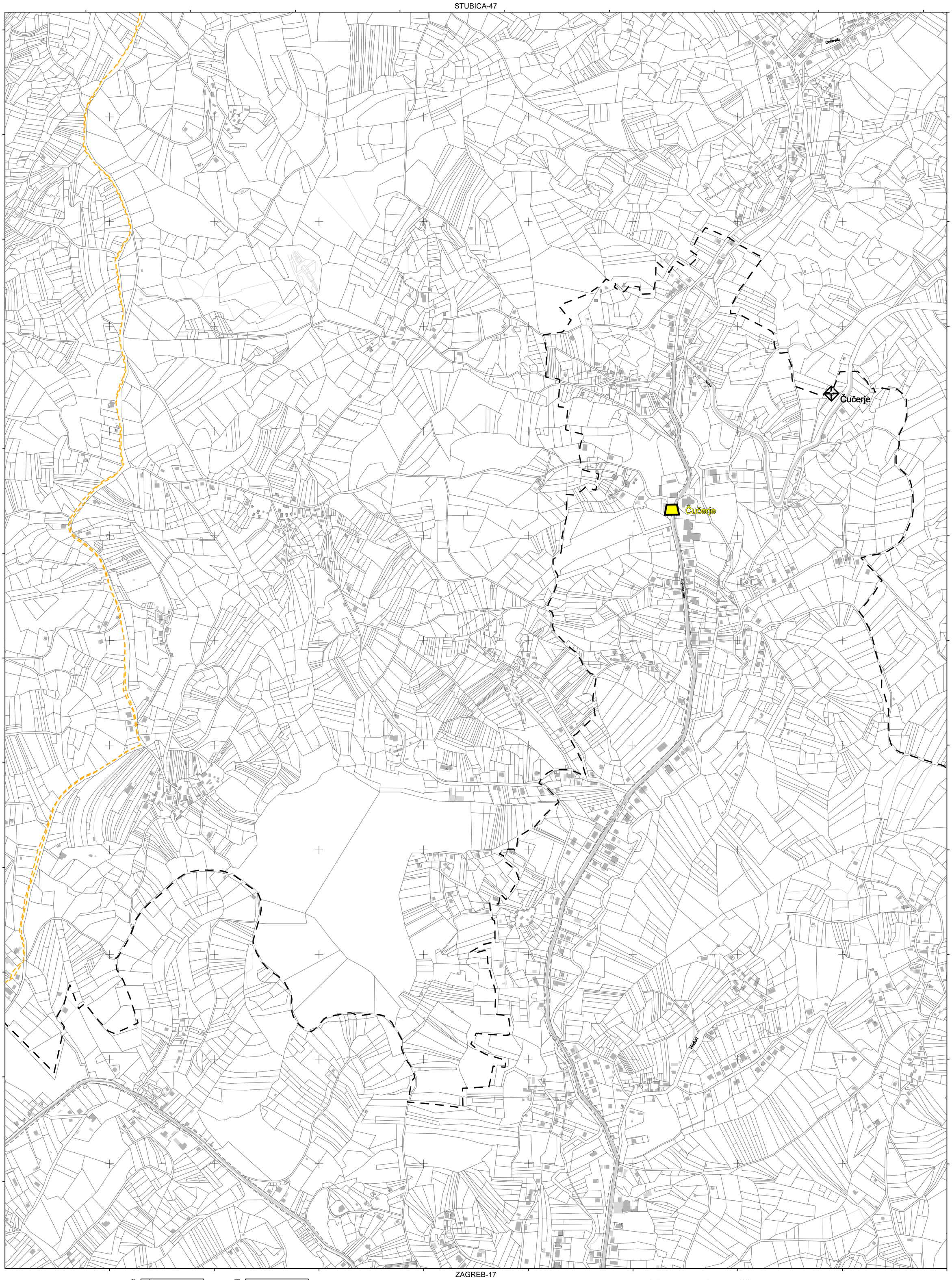

ZAGREB-6

ZAGREB-8

ZAGREB-17

katastarske općine

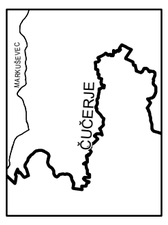

podjela listova HTRS96/TM

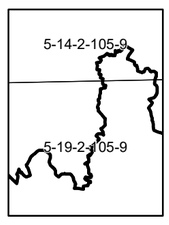

100 50 0 100 200 300 400 500

MJERILO 1:5,000

Podloga: katastarska podloga, prosinac 2016
Gradski ured za katastar i geodetske poslove Grada Zagreba

Nositelj izrade: Gradski ured za strategijsko planiranje i razvoj Grada

Stručni izrađivač: Zavod za prostorno uređenje Grada Zagreba

Odluka o izradi: Odluka o izradi izmjena i dopuna Generalnog urbanističkog plana grada Zagreba (Službeni glasnik 15/15, 12/16)

Koordinatni sistem: HTRS96 Croatia TM
Projekcija: Transverse Mercator
Datum: Croatian Terrestrial Reference System
Mjerna jedinica: Metar

GENERALNI URBANISTIČKI PLAN GRADA ZAGREBA - IZMJENE I DOPUNE 2019.

KONAČNI PRIJEDLOG PLANA

3. PROMETNA I KOMUNALNA INFRASTRUKTURNA MREŽA
3b Energetski sustav, pošta i telekomunikacije

ZAGREB-8

STUBICA-48

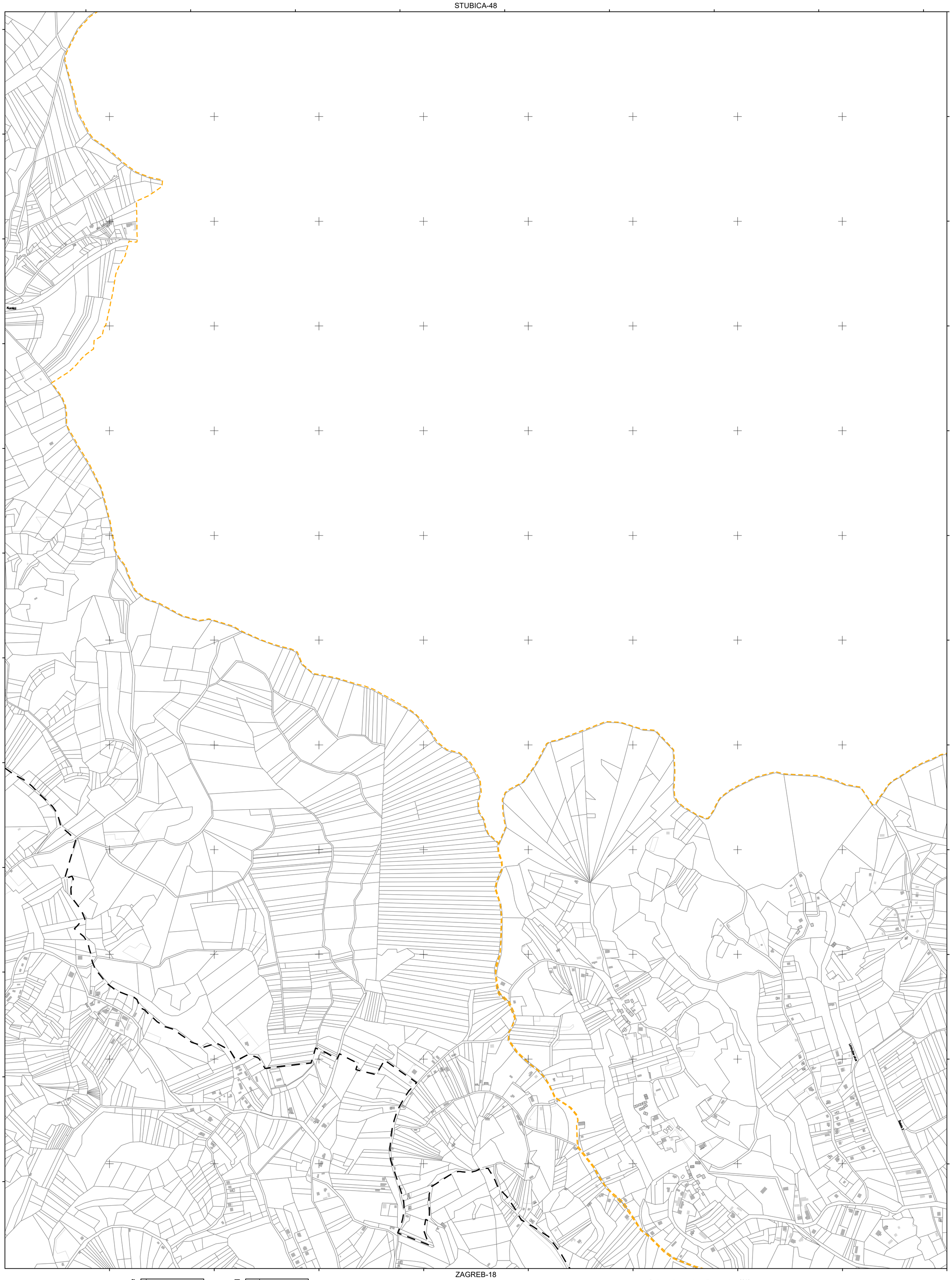

ZAGREB-7

ZAGREB-9

ZAGREB-18

katastarske općine

podjela listova HTRS96/TM

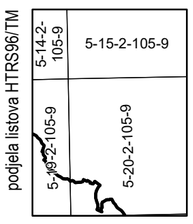

100 50 0 100 200 300 400 500

MJERILO 1:5,000

Podloga: katastarska podloga, prosinac 2016
Gradski ured za katastar i geodetske poslove Grada Zagreba

Nositelj izrade: Gradski ured za strategijsko planiranje i razvoj Grada

Stručni izrađivač: Zavod za prostorno uređenje Grada Zagreba

Odluka o izradi: Odluka o izradi izmjena i dopuna Generalnog urbanističkog plana grada Zagreba (Službeni glasnik 15/15, 12/16)

Koordinatni sistem: HTRS96 Croatia TM
Projekcija: Transverse Mercator
Datum: Croatian Terrestrial Reference System
Mjerna jedinica: Metar

KONAČNI PRIJEDLOG PLANA

3. PROMETNA I KOMUNALNA INFRASTRUKTURNA MREŽA
3b Energetski sustav, pošta i telekomunikacije

ZAGREB-13

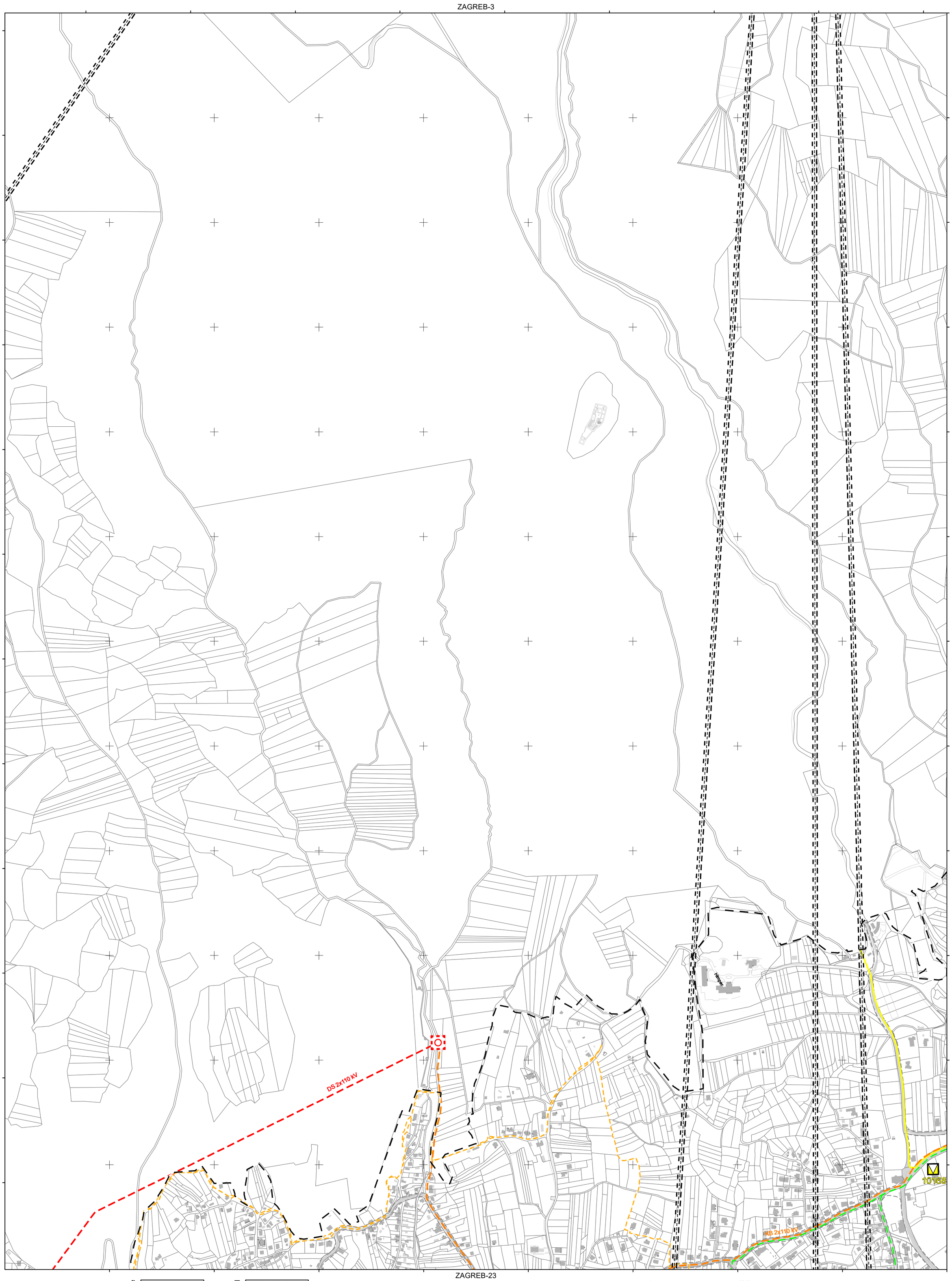

katastarske općine



podjela listova HTRS96/TM

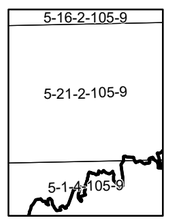

100 50 0 100 200 300 400 500

MJERILO 1:5,000

Podloga: katastarska podloga, prosinac 2016
Gradski ured za katastar i geodetske poslove Grada Zagreba

Nositelj izrade: Gradski ured za strategijsko planiranje i razvoj Grada

Stručni izrađivač: Zavod za prostorno uređenje Grada Zagreba

Odluka o izradi: Odluka o izradi izmjena i dopuna Generalnog urbanističkog plana grada Zagreba (Službeni glasnik 15/15, 12/16)

Koordinatni sistem: HTRS96 Croatia TM
Projekcija: Transverse Mercator
Datum: Croatian Terrestrial Reference System
Mjerna jedinica: Metar

KONAČNI PRIJEDLOG PLANA

3. PROMETNA I KOMUNALNA INFRASTRUKTURNA MREŽA
3b Energetski sustav, pošta i telekomunikacije

ZAGREB-14

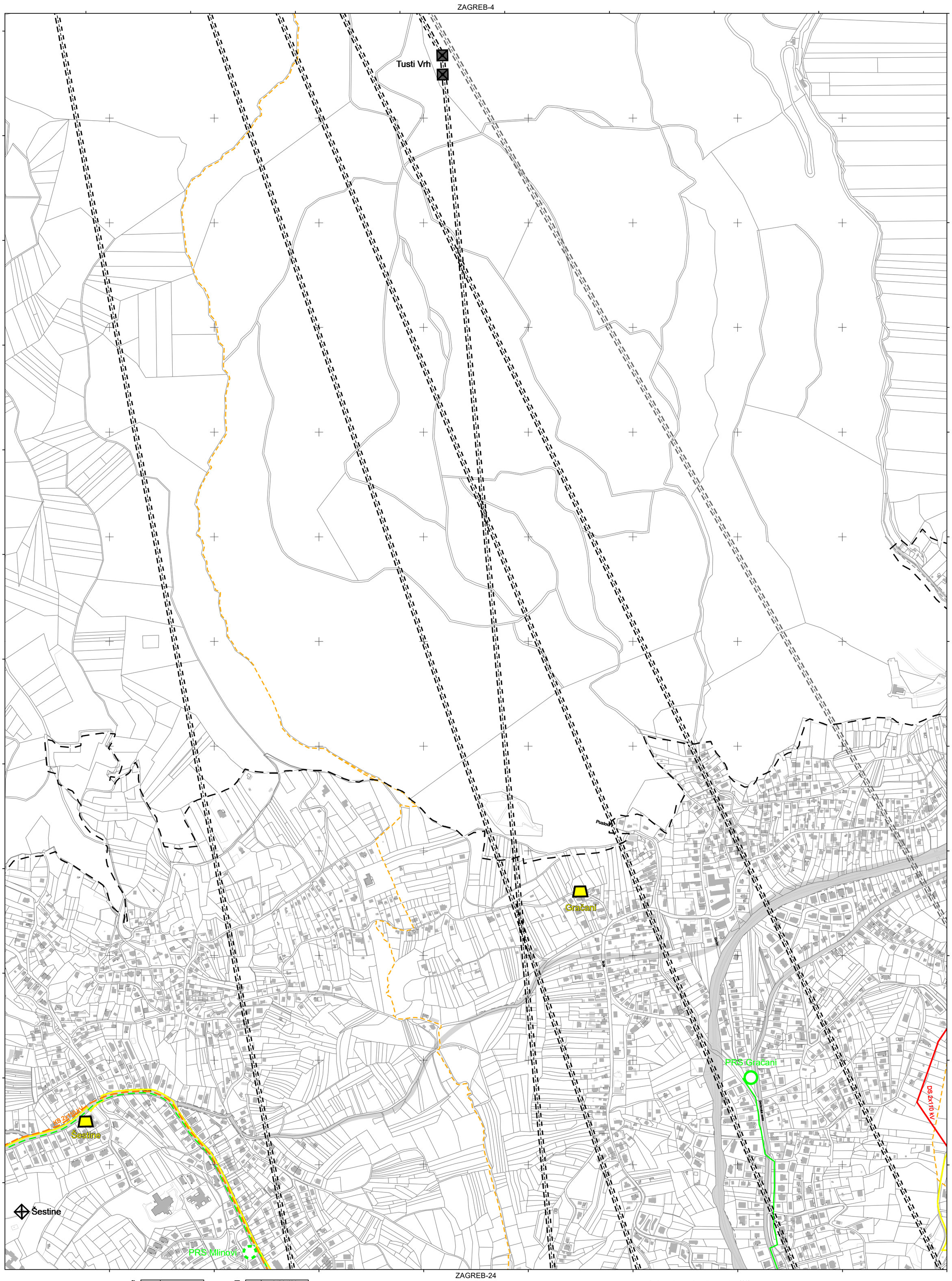

katastarske općine

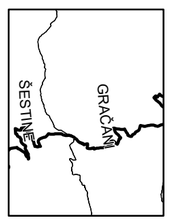

podjela listova HTRS96/TM

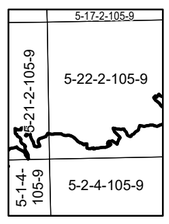

100 50 0 100 200 300 400 500

MJERILO 1:5,000

Podloga: katastarska podloga, prosinac 2016
Gradski ured za katastar i geodetske poslove Grada Zagreba

Nositelj izrade: Gradski ured za strategijsko planiranje i razvoj Grada

Stručni izrađivač: Zavod za prostorno uređenje Grada Zagreba

Odluka o izradi: Odluka o izradi izmjena i dopuna Generalnog urbanističkog plana grada Zagreba (Službeni glasnik 15/15, 12/16)

Koordinatni sistem: HTRS96 Croatia TM
Projekcija: Transverse Mercator
Datum: Croatian Terrestrial Reference System
Mjerna jedinica: Metar

GENERALNI URBANISTIČKI PLAN GRADA ZAGREBA - IZMJENE I DOPUNE 2019.

KONAČNI PRIJEDLOG PLANA

3. PROMETNA I KOMUNALNA INFRASTRUKTURNA MREŽA
3b Energetski sustav, pošta i telekomunikacije

ZAGREB-15

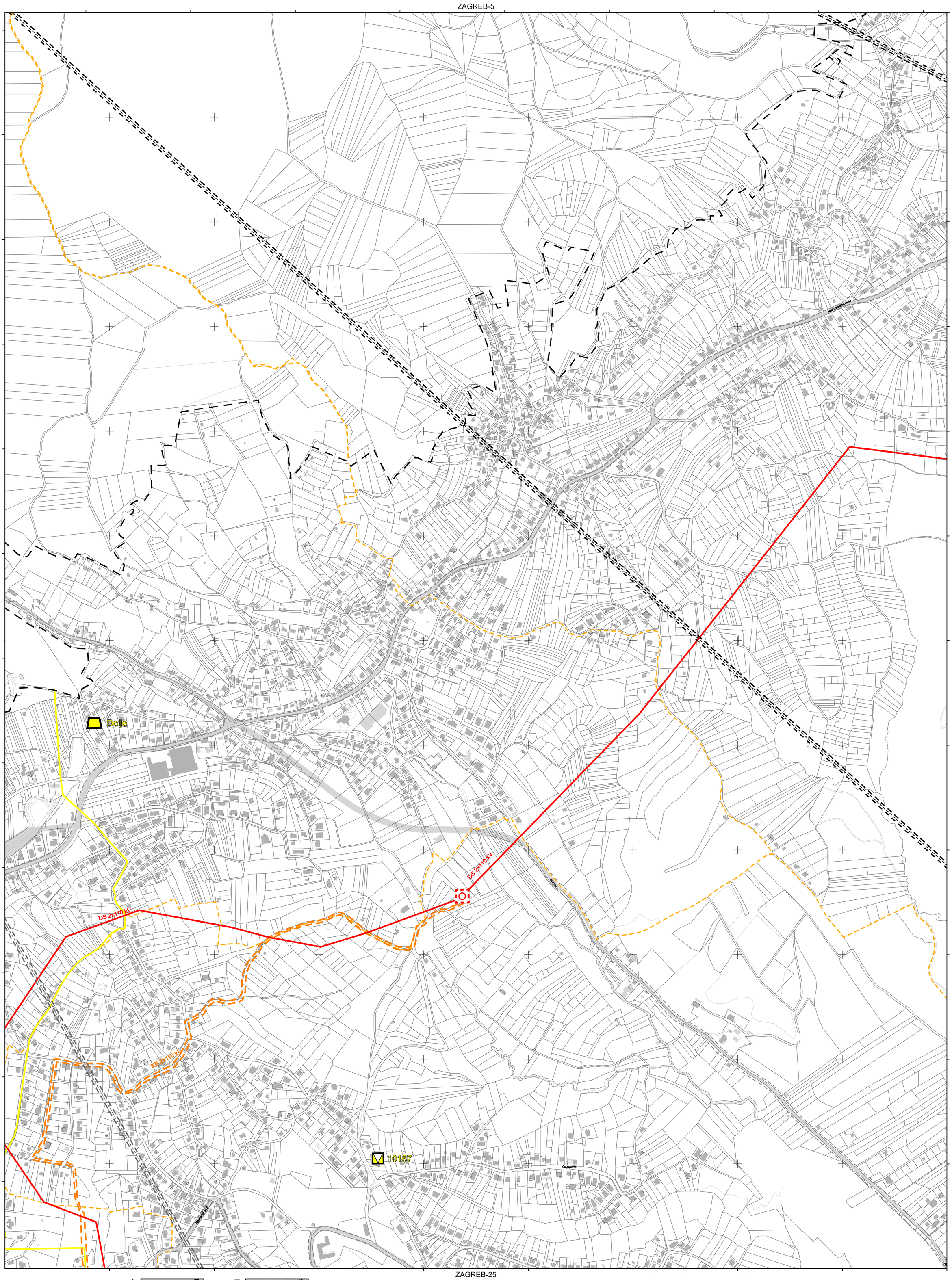

katastarske općine

podjela listova HTRS96/TM

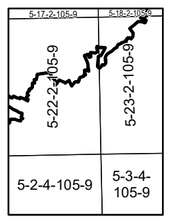

100 50 0 100 200 300 400 500

MJERILO 1:5,000

Podloga: katastarska podloga, prosinac 2016
Gradski ured za katastar i geodetske poslove Grada Zagreba

Nositelj izrade: Gradski ured za strategijsko planiranje i razvoj Grada

Stručni izrađivač: Zavod za prostorno uređenje Grada Zagreba

Odluka o izradi: Odluka o izradi izmjena i dopuna Generalnog urbanističkog plana grada Zagreba (Službeni glasnik 15/15, 12/16)

Koordinatni sistem: HTRS96 Croatia TM
Projekcija: Transverse Mercator
Datum: Croatian Terrestrial Reference System
Mjerna jedinica: Metar

GENERALNI URBANISTIČKI PLAN GRADA ZAGREBA - IZMJENE I DOPUNE 2019.

KONAČNI PRIJEDLOG PLANA

3. PROMETNA I KOMUNALNA INFRASTRUKTURNA MREŽA
3b Energetski sustav, pošta i telekomunikacije

ZAGREB-16

ZAGREB-6

ZAGREB-15

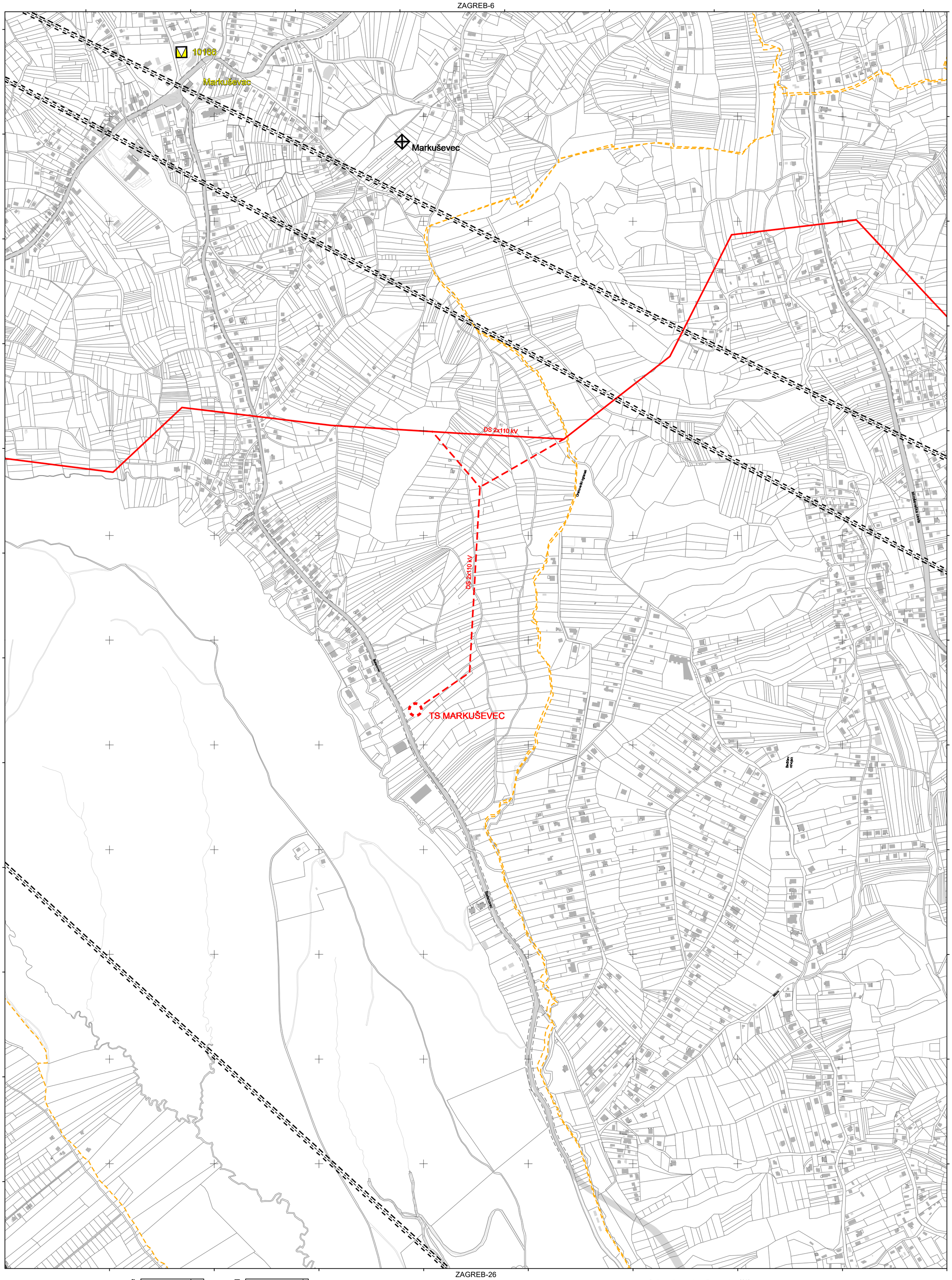

ZAGREB-17

ZAGREB-26

katastarske općine

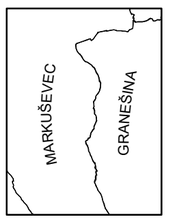

podjela listova HTRS96/TM

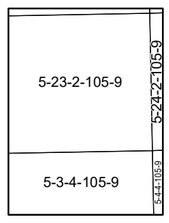

100 50 0 100 200 300 400 500

MJERILO 1:5,000

Podloga: katastarska podloga, prosinac 2016
Gradski ured za katastar i geodetske poslove Grada Zagreba

Nositelj izrade: Gradski ured za strategijsko planiranje i razvoj Grada

Stručni izrađivač: Zavod za prostorno uređenje Grada Zagreba

Odluka o izradi: Odluka o izradi izmjena i dopuna Generalnog urbanističkog plana grada Zagreba (Službeni glasnik 15/15, 12/16)

Koordinatni sistem: HTRS96 Croatia TM
Projekcija: Transverse Mercator
Datum: Croatian Terrestrial Reference System
Mjerna jedinica: Metar

GENERALNI URBANISTIČKI PLAN GRADA ZAGREBA - IZMJENE I DOPUNE 2019.

KONAČNI PRIJEDLOG PLANA

3. PROMETNA I KOMUNALNA INFRASTRUKTURNA MREŽA
3b Energetski sustav, pošta i telekomunikacije

ZAGREB-17

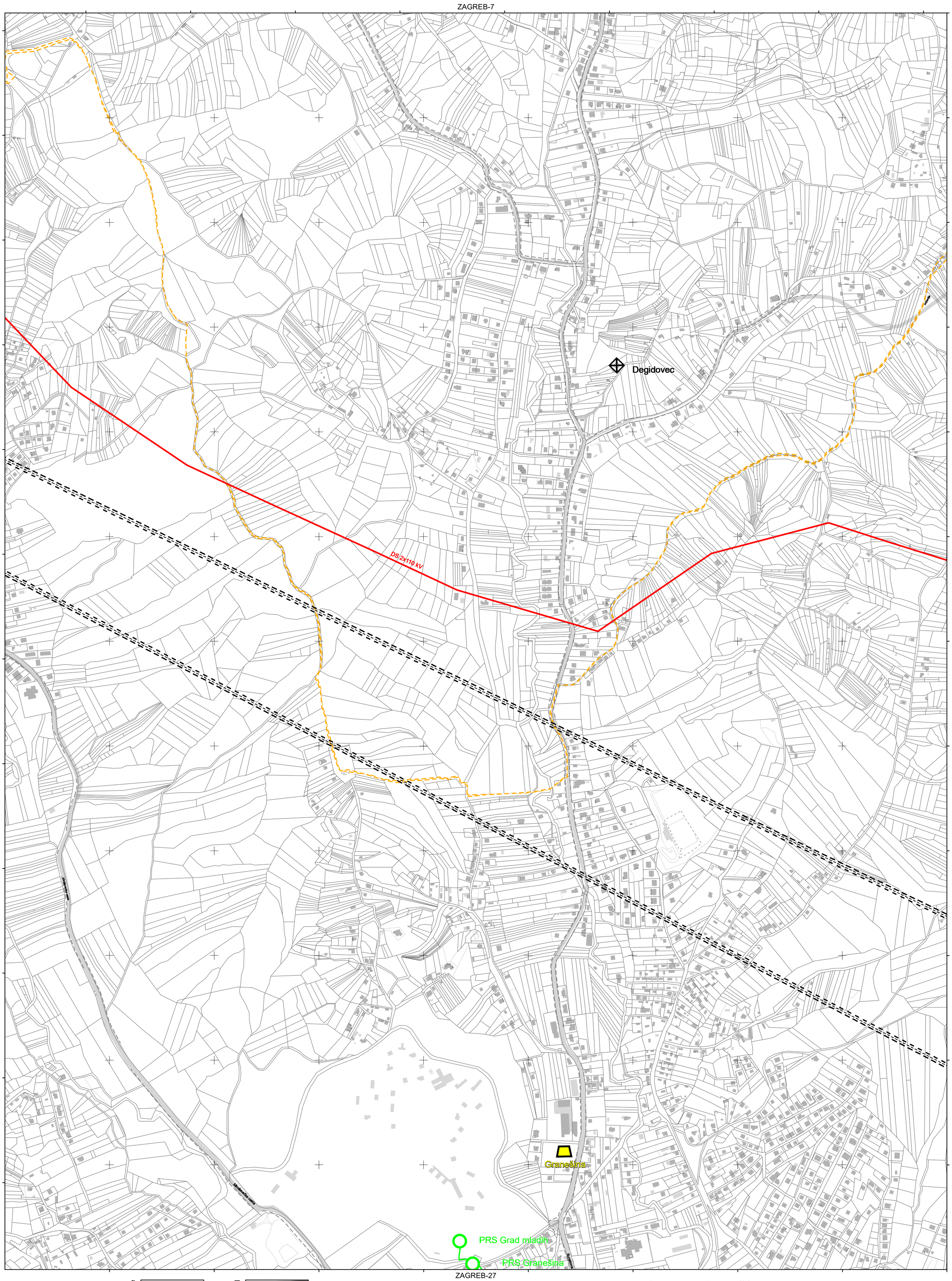

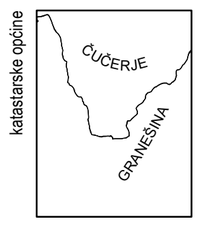

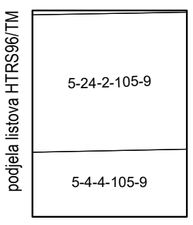

100 50 0 100 200 300 400 500

MJERILO 1:5,000

Podloga: katastarska podloga, prosinac 2016
Gradski ured za katastar i geodetske poslove Grada Zagreba

Nositelj izrade: Gradski ured za strategijsko planiranje i razvoj Grada

Stručni izrađivač: Zavod za prostorno uređenje Grada Zagreba

Odluka o izradi: Odluka o izradi izmjena i dopuna Generalnog urbanističkog plana grada Zagreba (Službeni glasnik 15/15, 12/16)

Koordinatni sistem: HTRS96 Croatia TM
Projekcija: Transverse Mercator
Datum: Croatian Terrestrial Reference System
Mjerna jedinica: Metar

GENERALNI URBANISTIČKI PLAN GRADA ZAGREBA - IZMJENE I DOPUNE 2019.

KONAČNI PRIJEDLOG PLANA

3. PROMETNA I KOMUNALNA INFRASTRUKTURNA MREŽA
3b Energetski sustav, pošta i telekomunikacije

ZAGREB-18

ZAGREB-8

ZAGREB-17

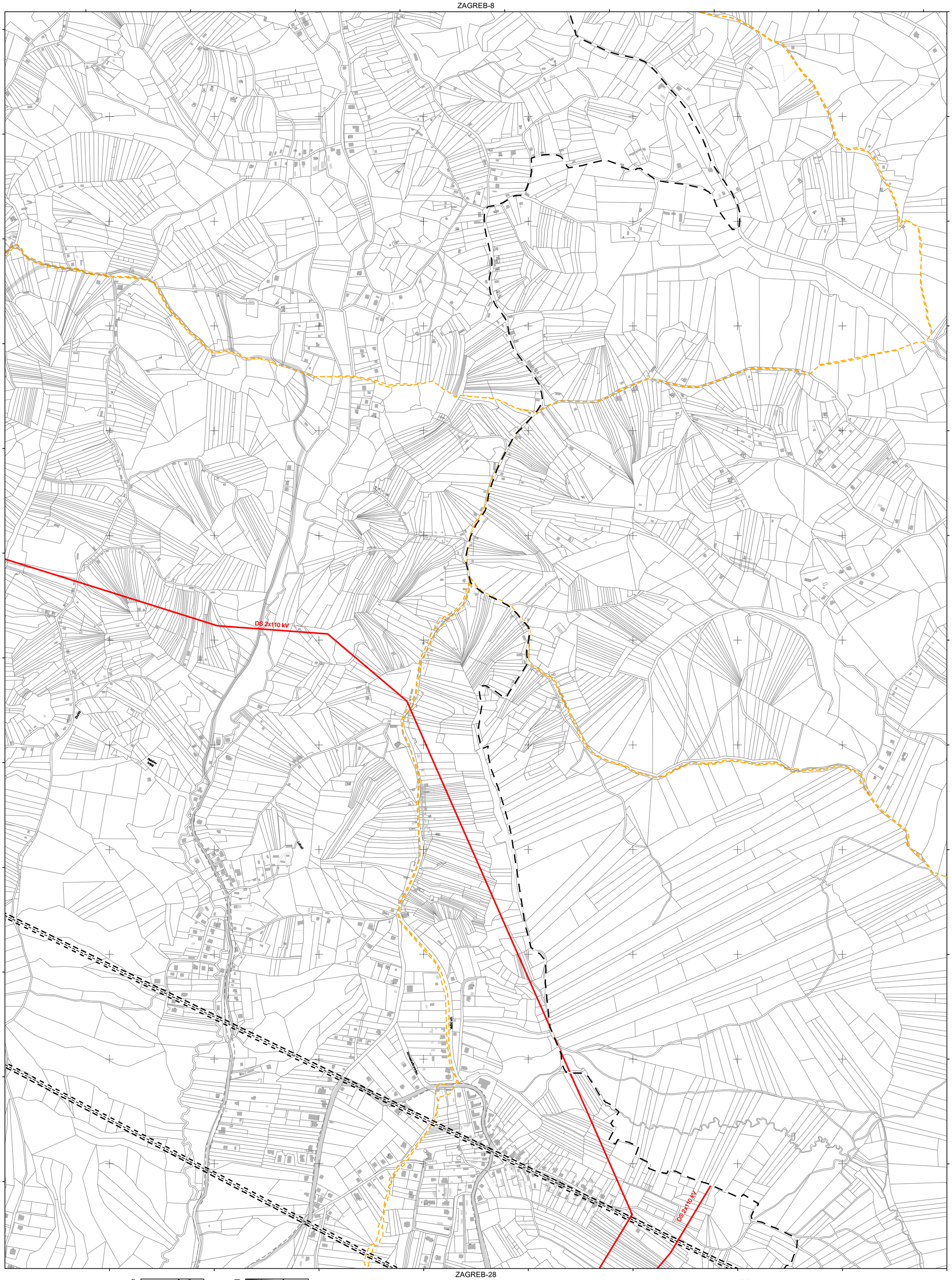

ZAGREB-19

ZAGREB-28

katastarske općine

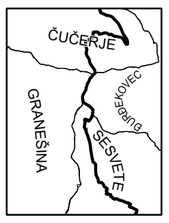

podjela listova HTRS96/TM

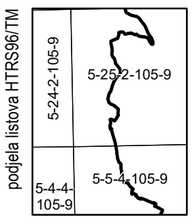

100 50 0 100 200 300 400 500

MJERILO 1:5,000

Podloga: katastarska podloga, prosinac 2016
Gradski ured za katastar i geodetske poslove Grada Zagreba

Nositelj izrade: Gradski ured za strategijsko planiranje i razvoj Grada

Stručni izrađivač: Zavod za prostorno uređenje Grada Zagreba

Odluka o izradi: Odluka o izradi izmjena i dopuna Generalnog urbanističkog plana grada Zagreba (Službeni glasnik 15/15, 12/16)

Koordinatni sistem: HTRS96 Croatia TM
Projekcija: Transverse Mercator
Datum: Croatian Terrestrial Reference System
Mjerna jedinica: Metar

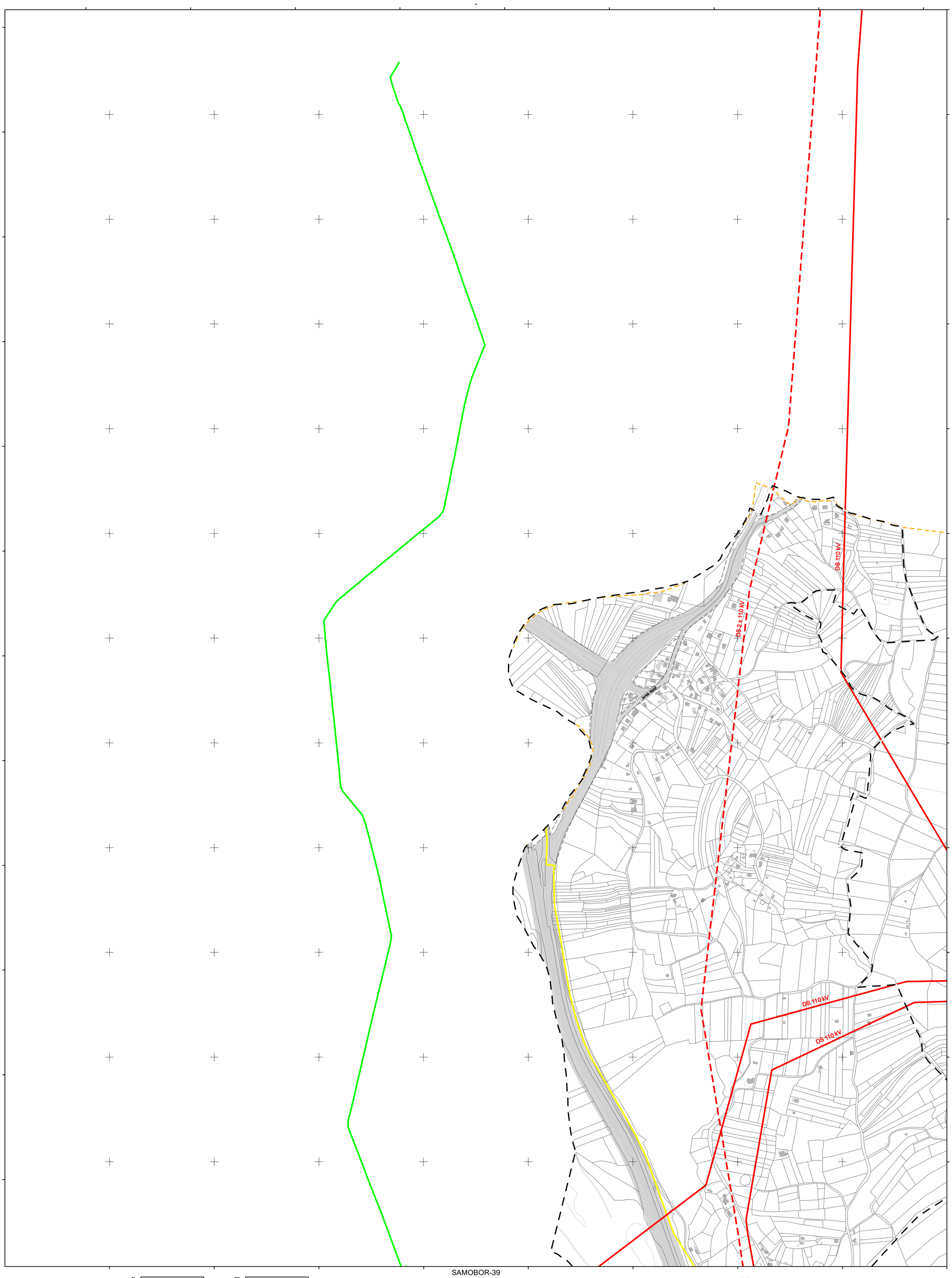

katastarske općine

podjela listova HTRS96/TM

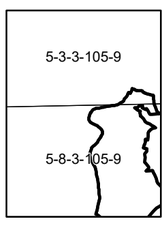

100 50 0 100 200 300 400 500

MJERILO 1:5,000

Podloga: katastarska podloga, prosinac 2016
Gradski ured za katastar i geodetske poslove Grada Zagreba

Nositelj izrade: Gradski ured za strategijsko planiranje i razvoj Grada

Stručni izrađivač: Zavod za prostorno uređenje Grada Zagreba

Odluka o izradi: Odluka o izradi izmjena i dopuna Generalnog urbanističkog plana grada Zagreba (Službeni glasnik 15/15, 12/16)

Koordinatni sistem: HTRS96 Croatia TM
Projekcija: Transverse Mercator
Datum: Croatian Terrestrial Reference System
Mjerna jedinica: Metar

GENERALNI URBANISTIČKI PLAN GRADA ZAGREBA - IZMJENE I DOPUNE 2019.

KONAČNI PRIJEDLOG PLANA

3. PROMETNA I KOMUNALNA INFRASTRUKTURNA MREŽA
3b Energetski sustav, pošta i telekomunikacije

SAMOBOR-30

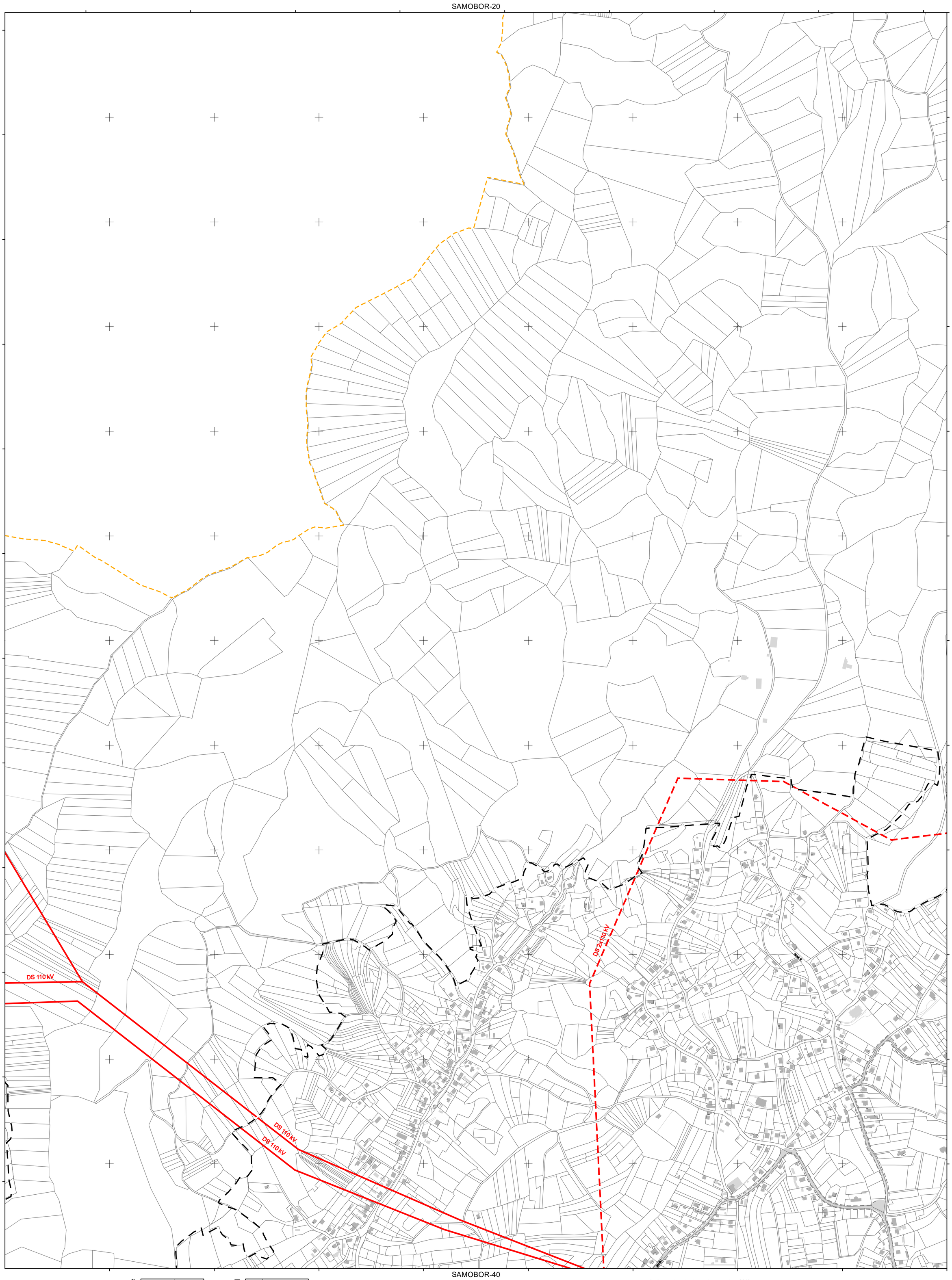

katastarske općine

podjela listova HTRS96/TM

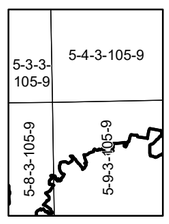

100 50 0 100 200 300 400 500

MJERILO 1:5,000

Podloga: katastarska podloga, prosinac 2016
Gradski ured za katastar i geodetske poslove Grada Zagreba

Nositelj izrade: Gradski ured za strategijsko planiranje i razvoj Grada

Stručni izrađivač: Zavod za prostorno uređenje Grada Zagreba

Odluka o izradi: Odluka o izradi izmjena i dopuna Generalnog urbanističkog plana grada Zagreba (Službeni glasnik 15/15, 12/16)

Koordinatni sistem: HTRS96 Croatia TM
Projekcija: Transverse Mercator
Datum: Croatian Terrestrial Reference System
Mjerna jedinica: Metar

GENERALNI URBANISTIČKI PLAN GRADA ZAGREBA - IZMJENE I DOPUNE 2019.

KONAČNI PRIJEDLOG PLANA

3. PROMETNA I KOMUNALNA INFRASTRUKTURNA MREŽA
3b Energetski sustav, pošta i telekomunikacije

ZAGREB-21

ZAGREB-11

SAMOBOR-30

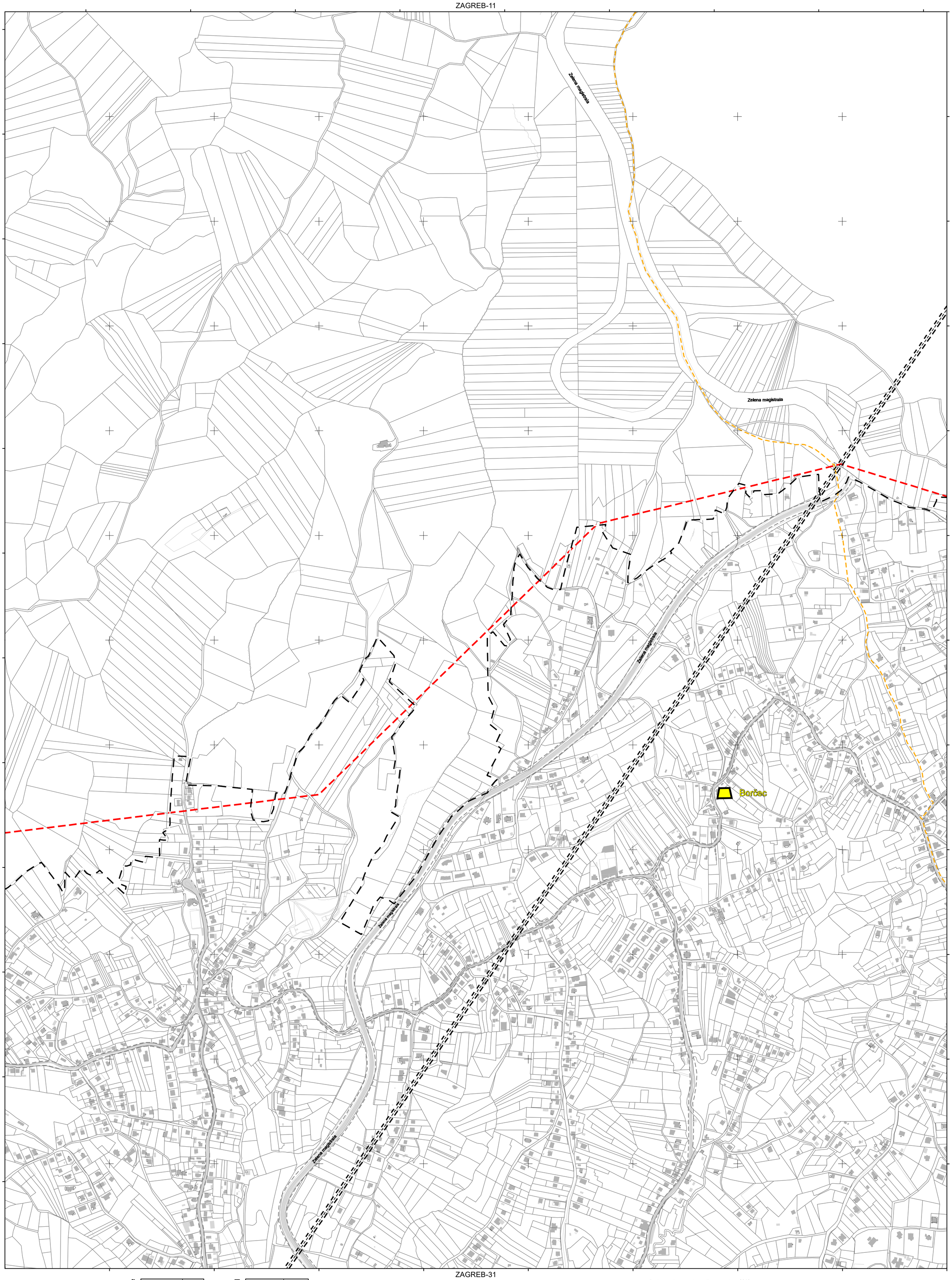

ZAGREB-22

ZAGREB-31

katastarske općine

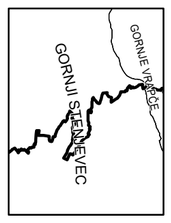

podjela listova HTRS96/TM

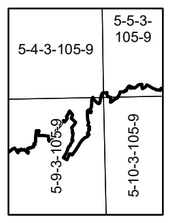

100 50 0 100 200 300 400 500

MJERILO 1:5,000

Podloga: katastarska podloga, prosinac 2016
Gradski ured za katastar i geodetske poslove Grada Zagreba

Nositelj izrade: Gradski ured za strategijsko planiranje i razvoj Grada

Stručni izrađivač: Zavod za prostorno uređenje Grada Zagreba

Odluka o izradi: Odluka o izradi izmjena i dopuna Generalnog urbanističkog plana grada Zagreba (Službeni glasnik 15/15, 12/16)

Koordinatni sistem: HTRS96 Croatia TM
Projekcija: Transverse Mercator
Datum: Croatian Terrestrial Reference System
Mjerna jedinica: Metar

GENERALNI URBANISTIČKI PLAN GRADA ZAGREBA - IZMJENE I DOPUNE 2019.

KONAČNI PRIJEDLOG PLANA

3. PROMETNA I KOMUNALNA INFRASTRUKTURNA MREŽA
3b Energetski sustav, pošta i telekomunikacije

ZAGREB-22

ZAGREB-12

ZAGREB-21

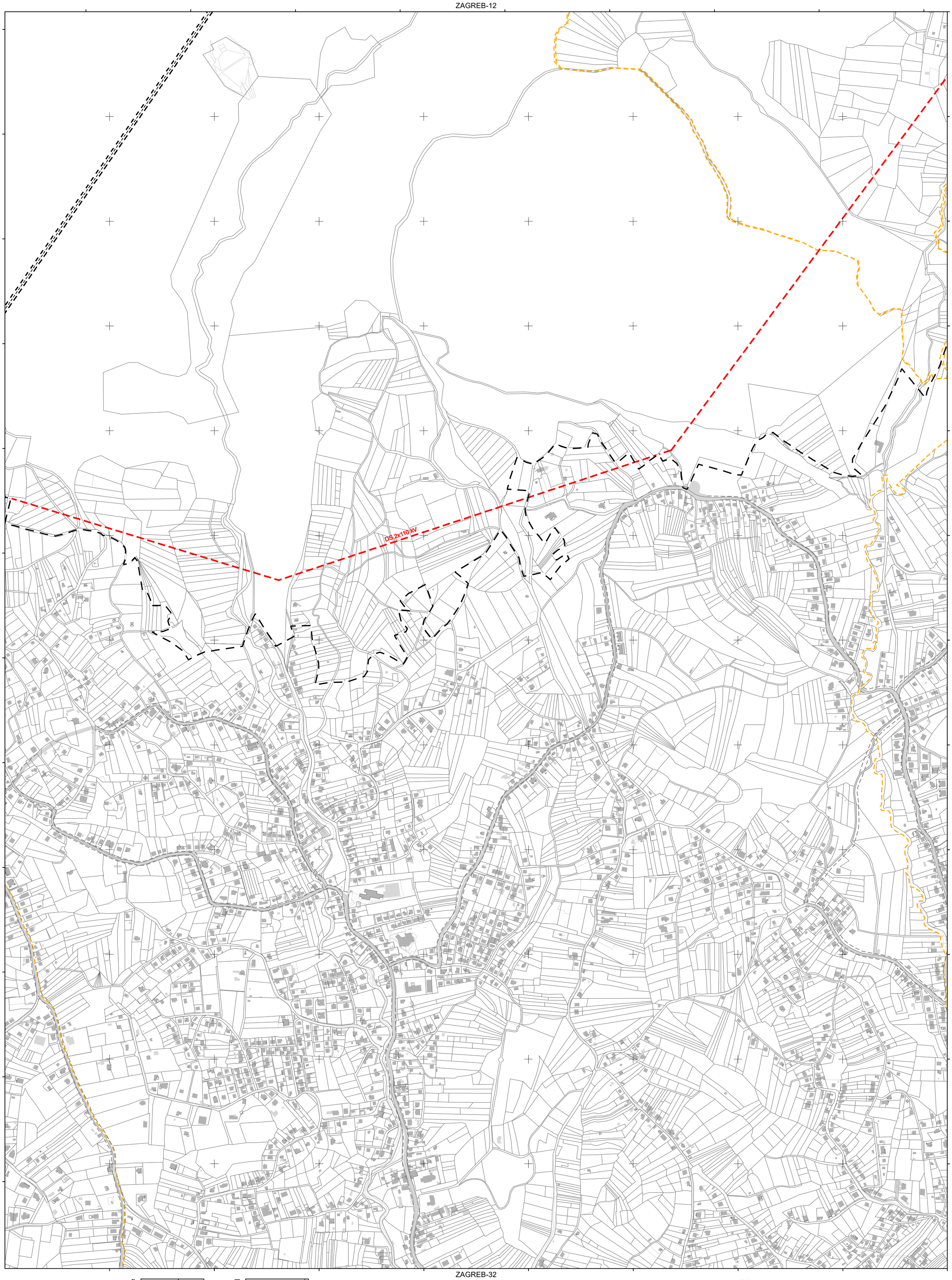

ZAGREB-23

ZAGREB-32

katastarske općine

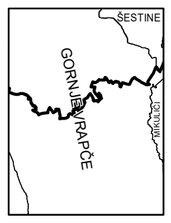

podjela listova HTRS96/TM

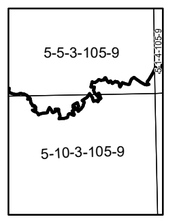

100 50 0 100 200 300 400 500

MJERILO 1:5,000

Podloga: katastarska podloga, prosinac 2016
Gradski ured za katastar i geodetske poslove Grada Zagreba

Nositelj izrade: Gradski ured za strategijsko planiranje i razvoj Grada

Stručni izrađivač: Zavod za prostorno uređenje Grada Zagreba

Odluka o izradi: Odluka o izradi izmjena i dopuna Generalnog urbanističkog plana grada Zagreba (Službeni glasnik 15/15, 12/16)

Koordinatni sistem: HTRS96 Croatia TM
Projekcija: Transverse Mercator
Datum: Croatian Terrestrial Reference System
Mjerna jedinica: Metar

ZAGREB-22

GENERALNI URBANISTIČKI PLAN GRADA ZAGREBA - IZMJENE I DOPUNE 2019.

KONAČNI PRIJEDLOG PLANA

3. PROMETNA I KOMUNALNA INFRASTRUKTURNA MREŽA
3b Energetski sustav, pošta i telekomunikacije

ZAGREB-23

ZAGREB-13

ZAGREB-22

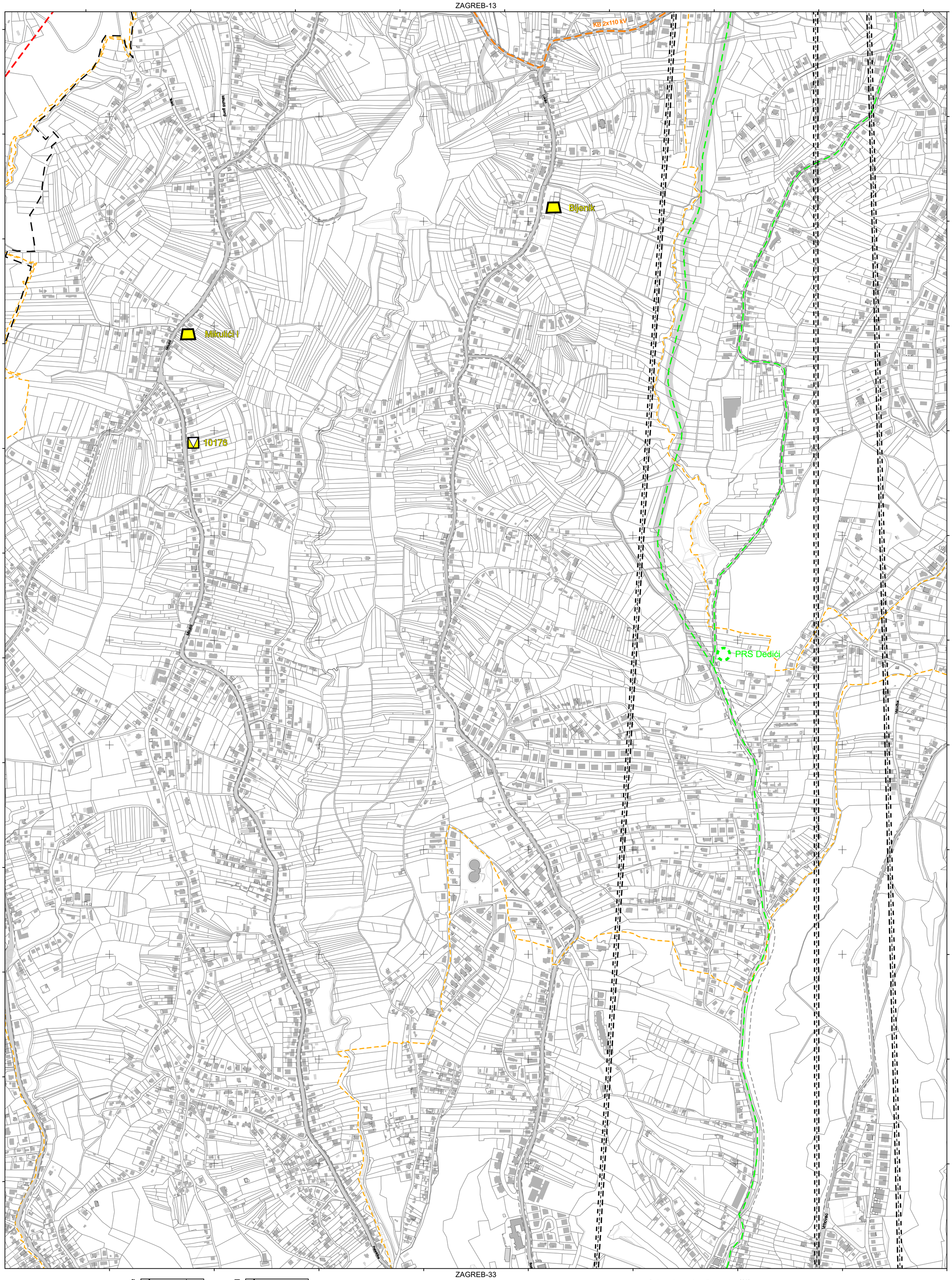

ZAGREB-24

ZAGREB-33

katastarske općine

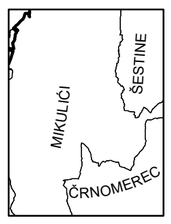

podjela listova HTRS96/TM

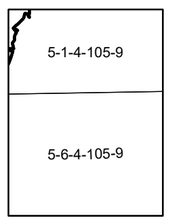

100 50 0 100 200 300 400 500

MJERILO 1:5,000

Podloga: katastarska podloga, prosinac 2016
Gradski ured za katastar i geodetske poslove Grada Zagreba

Nositelj izrade: Gradski ured za strategijsko planiranje i razvoj Grada

Stručni izrađivač: Zavod za prostorno uređenje Grada Zagreba

Odluka o izradi: Odluka o izradi izmjena i dopuna Generalnog urbanističkog plana grada Zagreba (Službeni glasnik 15/15, 12/16)

Koordinatni sistem: HTRS96 Croatia TM
Projekcija: Transverse Mercator
Datum: Croatian Terrestrial Reference System
Mjerna jedinica: Metar

GENERALNI URBANISTIČKI PLAN GRADA ZAGREBA - IZMJENE I DOPUNE 2019.

KONAČNI PRIJEDLOG PLANA

3. PROMETNA I KOMUNALNA INFRASTRUKTURNA MREŽA
3b Energetski sustav, pošta i telekomunikacije

ZAGREB-24

ZAGREB-14

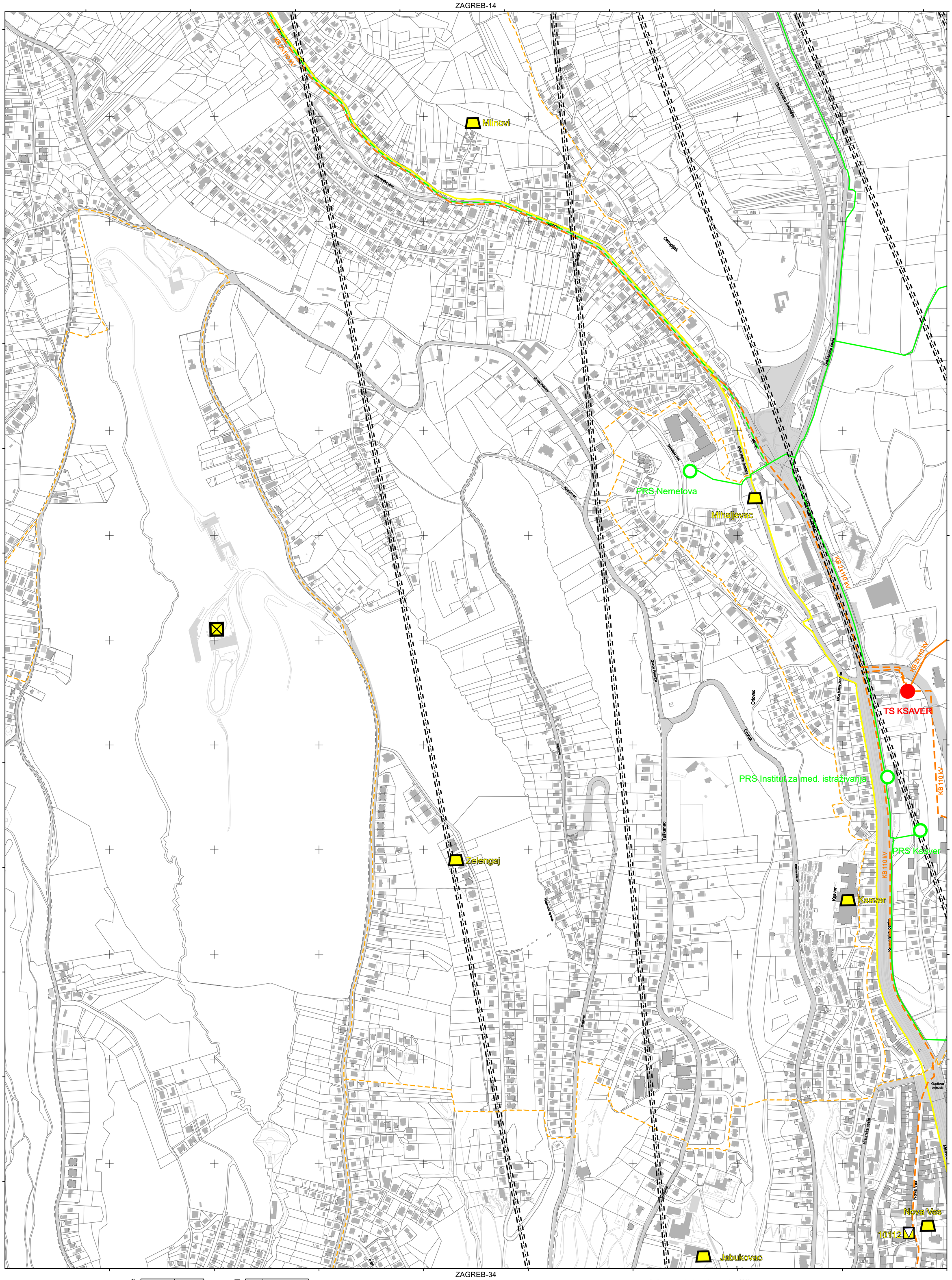

ZAGREB-23

ZAGREB-25

ZAGREB-34

katastarske općine

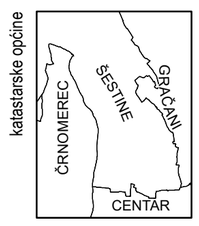

podjela listova HTRS96/TM

5-1-4-105-9	5-2-4-105-9
5-6-4-105-9	5-7-4-105-9

100 50 0 100 200 300 400 500

MJERILO 1:5,000

Podloga: katastarska podloga, prosinac 2016
Gradski ured za katastar i geodetske poslove Grada Zagreba

Nositelj izrade: Gradski ured za strategijsko planiranje i razvoj Grada

Stručni izrađivač: Zavod za prostorno uređenje Grada Zagreba

Odluka o izradi: Odluka o izradi izmjena i dopuna Generalnog urbanističkog plana grada Zagreba (Službeni glasnik 15/15, 12/16)

Koordinatni sistem: HTRS96 Croatia TM
Projekcija: Transverse Mercator
Datum: Croatian Terrestrial Reference System
Mjerna jedinica: Metar

GENERALNI URBANISTIČKI PLAN GRADA ZAGREBA - IZMJENE I DOPUNE 2019.

KONAČNI PRIJEDLOG PLANA

3. PROMETNA I KOMUNALNA INFRASTRUKTURNA MREŽA
3b Energetski sustav, pošta i telekomunikacije

ZAGREB-25

ZAGREB-15

ZAGREB-24

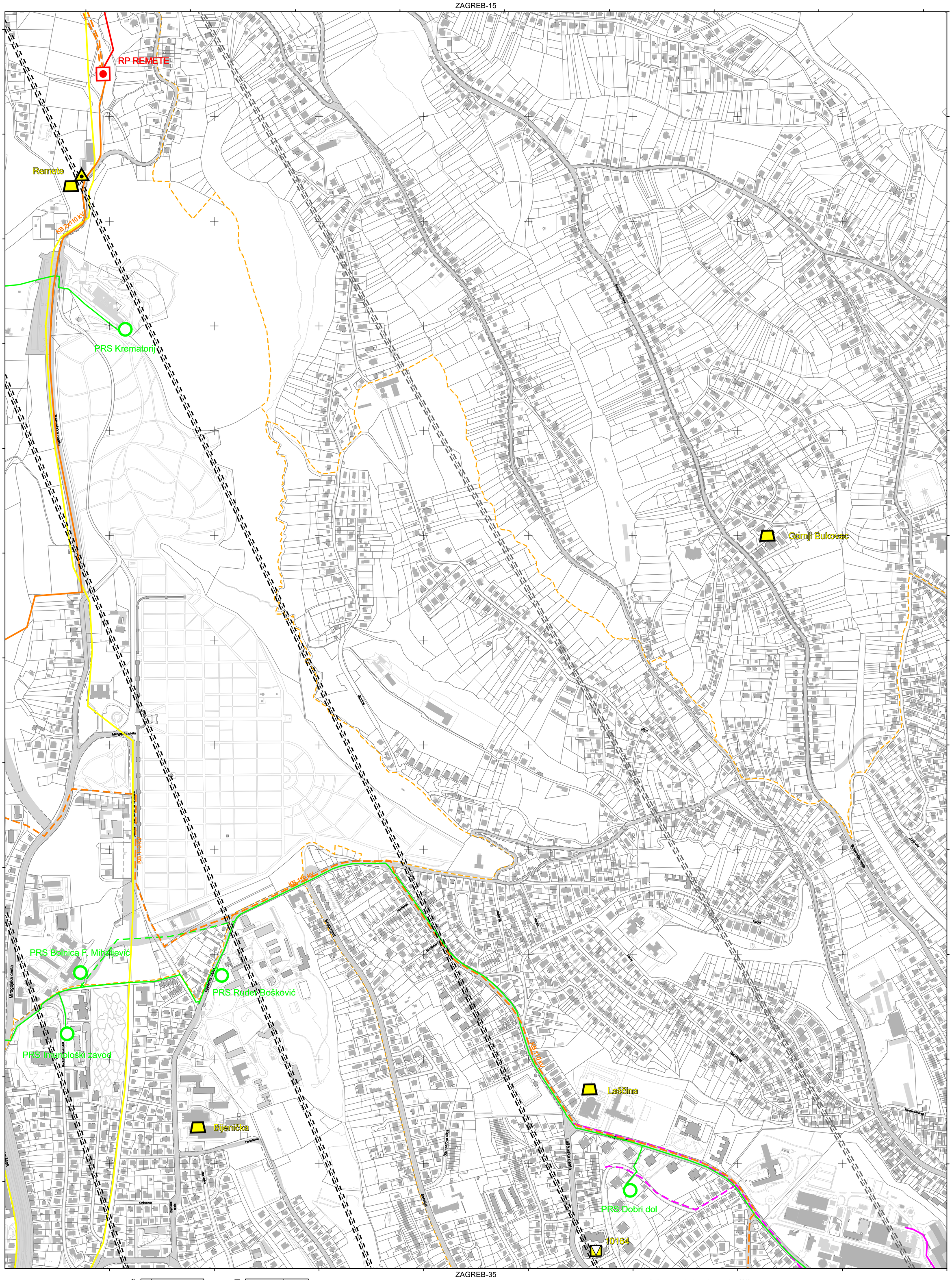

ZAGREB-26

ZAGREB-35

katastarske općine

podjela listova HTRS96/TM

5-2-4-105-9	5-3-4-105-9
5-7-4-105-9	5-8-4-105-9

100 50 0 100 200 300 400 500

MJERILO 1:5,000

Podloga: katastarska podloga, prosinac 2016
Gradski ured za katastar i geodetske poslove Grada Zagreba

Nositelj izrade: Gradski ured za strategijsko planiranje i razvoj Grada

Stručni izrađivač: Zavod za prostorno uređenje Grada Zagreba

Odluka o izradi: Odluka o izradi izmjena i dopuna Generalnog urbanističkog plana grada Zagreba (Službeni glasnik 15/15, 12/16)

Koordinatni sistem: HTRS96 Croatia TM
Projekcija: Transverse Mercator
Datum: Croatian Terrestrial Reference System
Mjerna jedinica: Metar

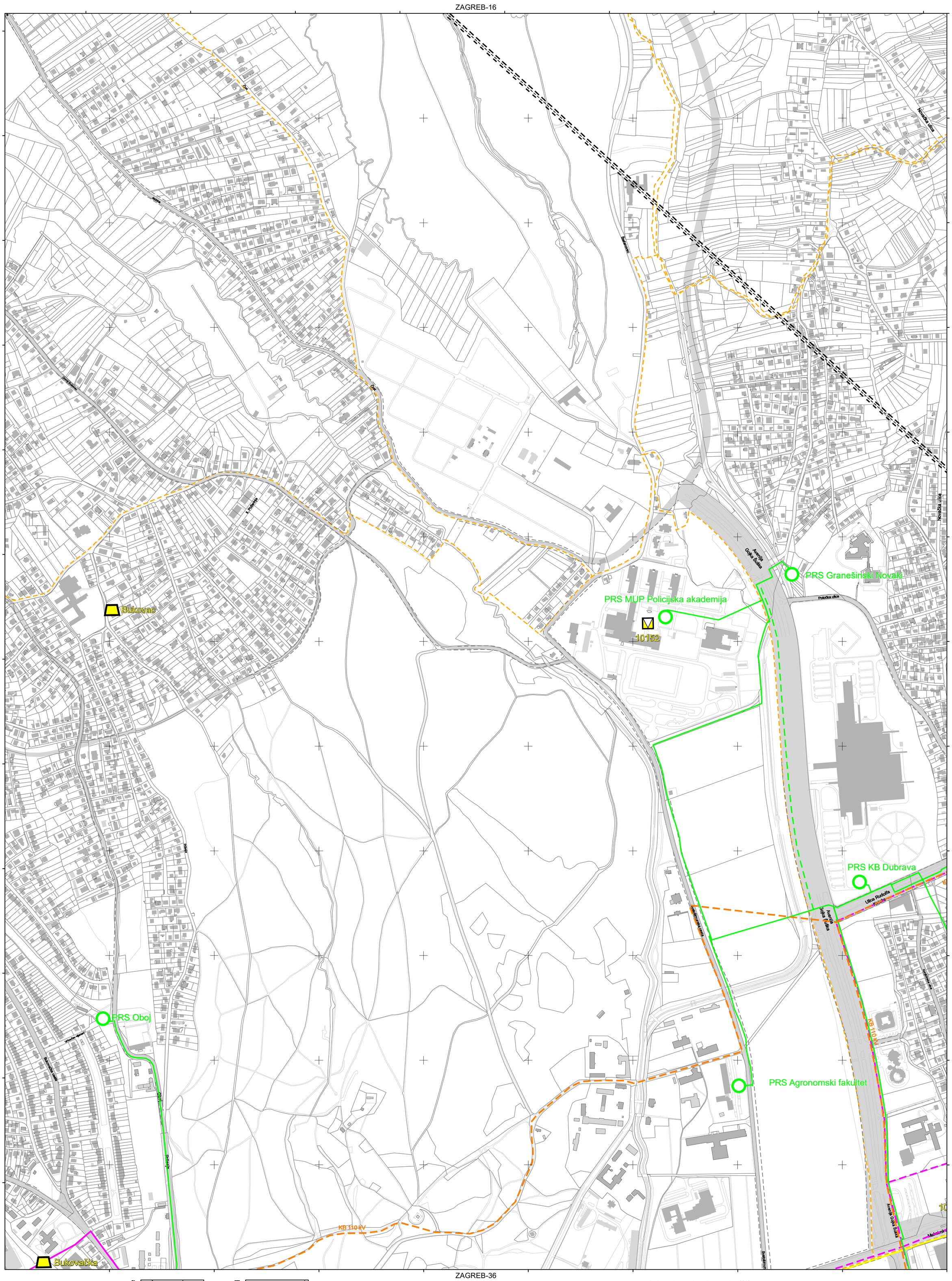

katastarske općine

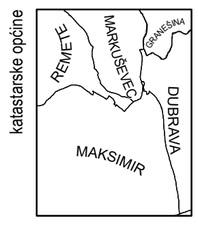

podjela listova HTRS96/TM

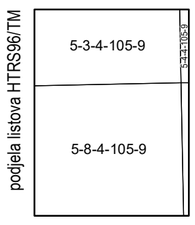

100 50 0 100 200 300 400 500

MJERILO 1:5,000

Podloga: katastarska podloga, prosinac 2016
Gradski ured za katastar i geodetske poslove Grada Zagreba

Nositelj izrade: Gradski ured za strategijsko planiranje i razvoj Grada

Stručni izrađivač: Zavod za prostorno uređenje Grada Zagreba

Odluka o izradi: Odluka o izradi izmjena i dopuna Generalnog urbanističkog plana grada Zagreba (Službeni glasnik 15/15, 12/16)

Koordinatni sistem: HTRS96 Croatia TM
Projekcija: Transverse Mercator
Datum: Croatian Terrestrial Reference System
Mjerna jedinica: Metar

GENERALNI URBANISTIČKI PLAN GRADA ZAGREBA - IZMJENE I DOPUNE 2019.

KONAČNI PRIJEDLOG PLANA

3. PROMETNA I KOMUNALNA INFRASTRUKTURNA MREŽA
3b Energetski sustav, pošta i telekomunikacije

ZAGREB-27

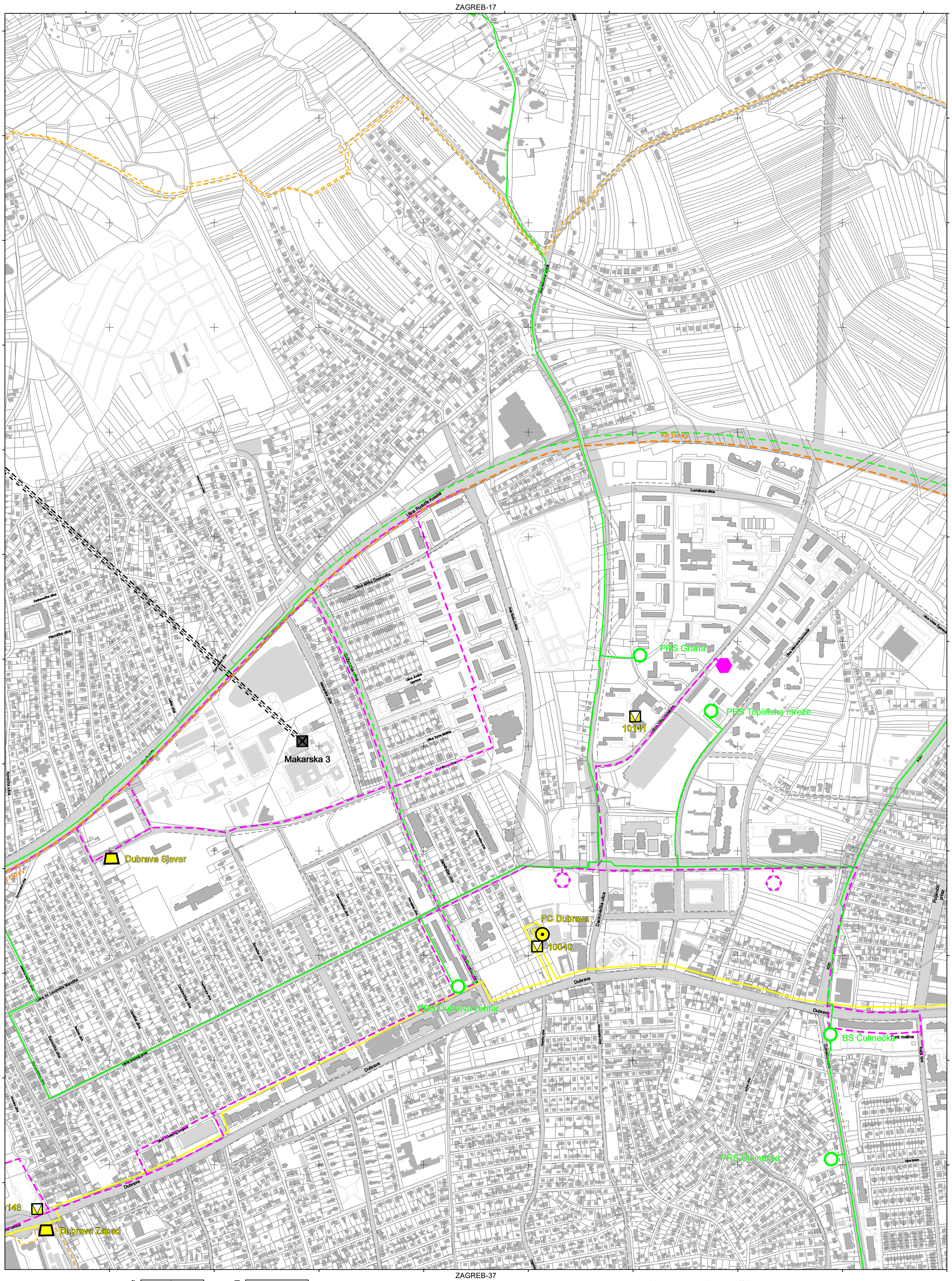

katastarske općine: GRANEŠINA, DUBRAVA

podjela listova HTRS96/TM: 5-4-4-105-9; 5-9-4-105-9

100 50 0 100 200 300 400 500

MJERILO 1:5,000

Podloga: katastarska podloga, prosinac 2016
Gradski ured za katastar i geodetske poslove Grada Zagreba

Nositelj izrade: Gradski ured za strategijsko planiranje i razvoj Grada

Stručni izrađivač: Zavod za prostorno uređenje Grada Zagreba

Odluka o izradi: Odluka o izradi izmjena i dopuna Generalnog urbanističkog plana grada Zagreba (Službeni glasnik 15/15, 12/16)

Koordinatni sistem: HTRS96 Croatia TM
Projekcija: Transverse Mercator
Datum: Croatian Terrestrial Reference System
Mjerna jedinica: Metar

GENERALNI URBANISTIČKI PLAN GRADA ZAGREBA - IZMJENE I DOPUNE 2019.

KONAČNI PRIJEDLOG PLANA

3. PROMETNA I KOMUNALNA INFRASTRUKTURNA MREŽA
3b Energetski sustav, pošta i telekomunikacije

ZAGREB-28

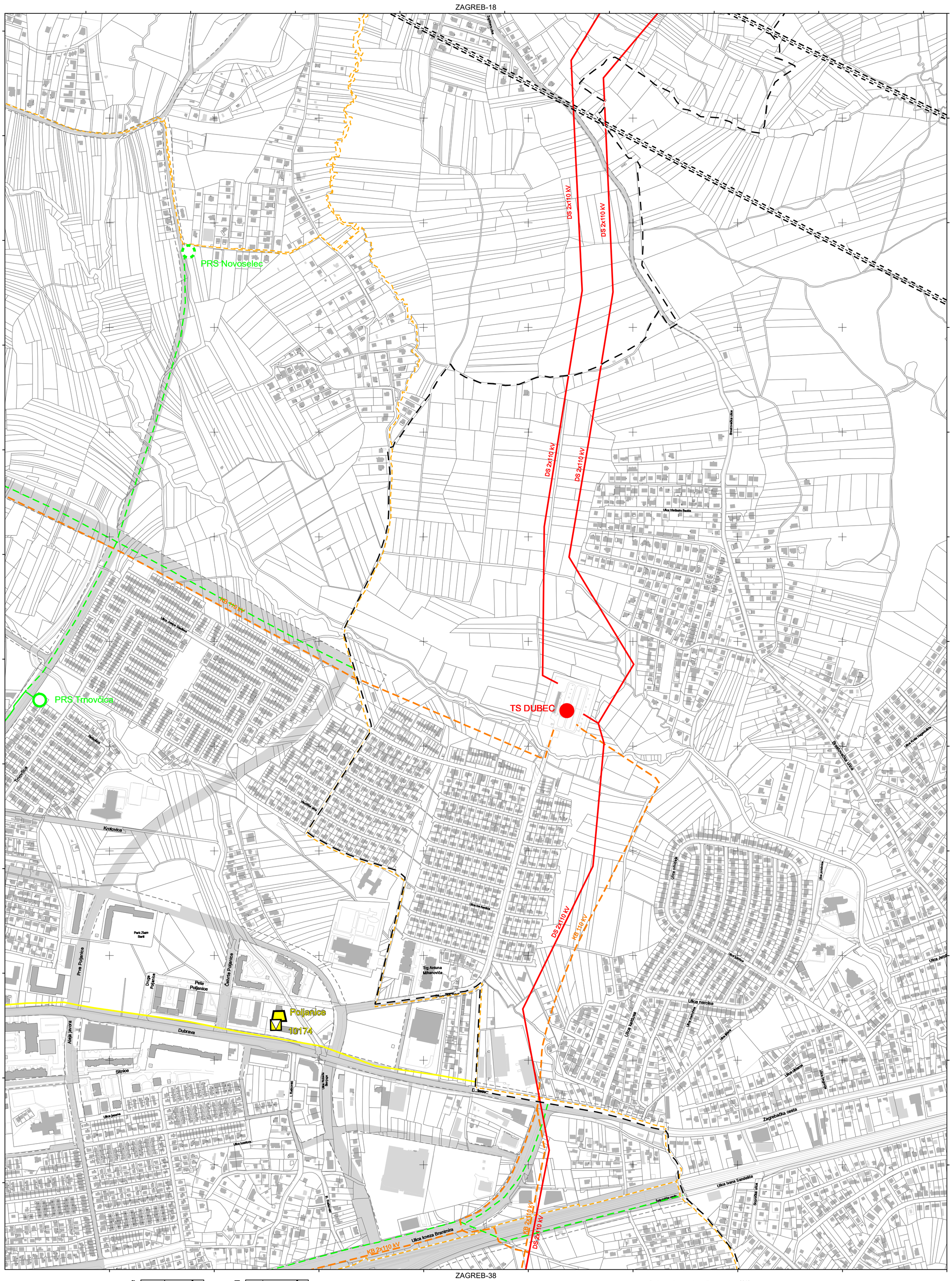

katastarske općine

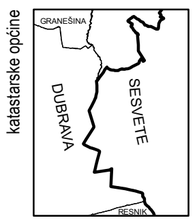

podjela listova HTRS96/TM

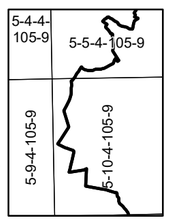

100 50 0 100 200 300 400 500

MJERILO 1:5,000

Podloga: katastarska podloga, prosinac 2016
Gradski ured za katastar i geodetske poslove Grada Zagreba

Nositelj izrade: Gradski ured za strategijsko planiranje i razvoj Grada

Stručni izrađivač: Zavod za prostorno uređenje Grada Zagreba

Odluka o izradi: Odluka o izradi izmjena i dopuna Generalnog urbanističkog plana grada Zagreba (Službeni glasnik 15/15, 12/16)

Koordinatni sistem: HTRS96 Croatia TM
Projekcija: Transverse Mercator
Datum: Croatian Terrestrial Reference System
Mjerna jedinica: Metar

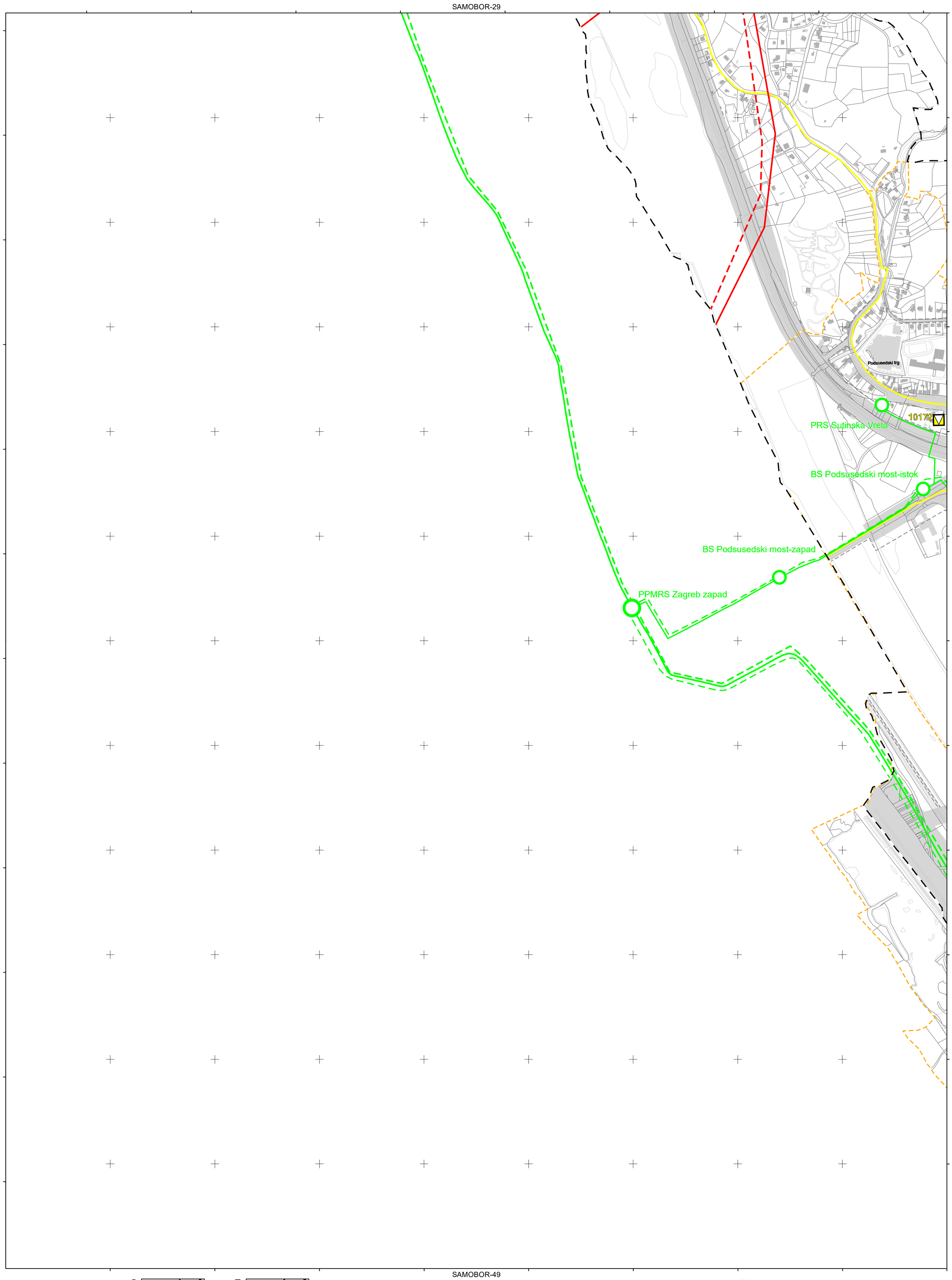

katastarske općine

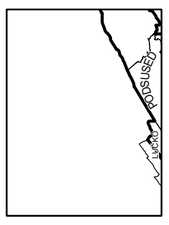

podjela listova HTRS96/TM

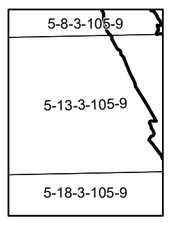

100 50 0 100 200 300 400 500

MJERILO 1:5,000

Podloga: katastarska podloga, prosinac 2016
Gradski ured za katastar i geodetske poslove Grada Zagreba

Nositelj izrade: Gradski ured za strategijsko planiranje i razvoj Grada

Stručni izrađivač: Zavod za prostorno uređenje Grada Zagreba

Odluka o izradi: Odluka o izradi izmjena i dopuna Generalnog urbanističkog plana grada Zagreba (Službeni glasnik 15/15, 12/16)

Koordinatni sistem: HTRS96 Croatia TM
Projekcija: Transverse Mercator
Datum: Croatian Terrestrial Reference System
Mjerna jedinica: Metar

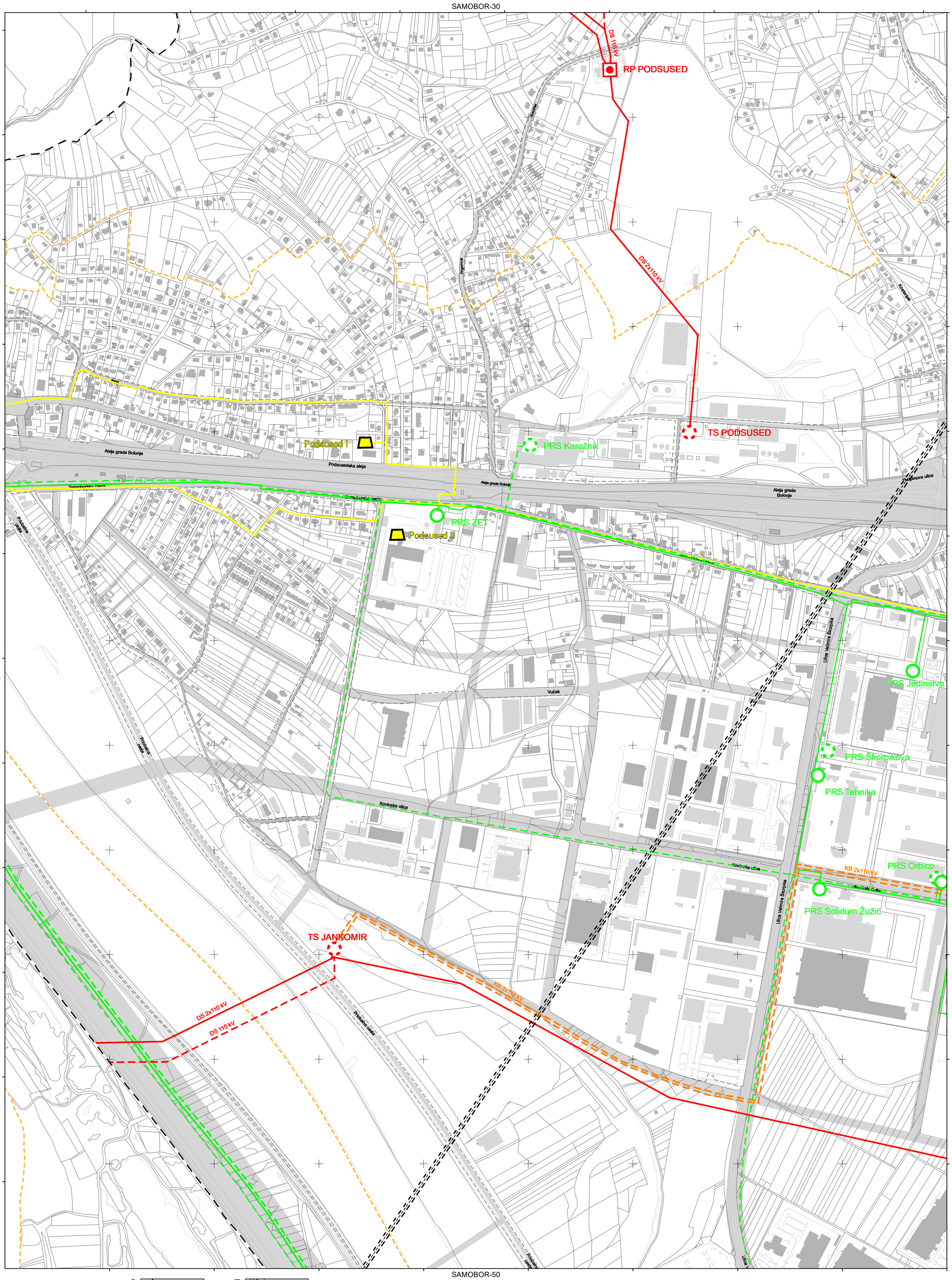

katastarske općine



podjela listova HTRS96/TM

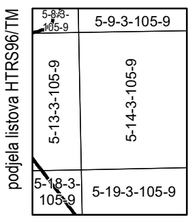

100 50 0 100 200 300 400 500

MJERILO 1:5,000

Podloga: katastarska podloga, prosinac 2016
Gradski ured za katastar i geodetske poslove Grada Zagreba

Nositelj izrade: Gradski ured za strategijsko planiranje i razvoj Grada

Stručni izrađivač: Zavod za prostorno uređenje Grada Zagreba

Odluka o izradi: Odluka o izradi izmjena i dopuna Generalnog urbanističkog plana grada Zagreba (Službeni glasnik 15/15, 12/16)

Koordinatni sistem: HTRS96 Croatia TM
Projekcija: Transverse Mercator
Datum: Croatian Terrestrial Reference System
Mjerna jedinica: Metar

GENERALNI URBANISTIČKI PLAN GRADA ZAGREBA - IZMJENE I DOPUNE 2019.

KONAČNI PRIJEDLOG PLANA

3. PROMETNA I KOMUNALNA INFRASTRUKTURNA MREŽA
3b Energetski sustav, pošta i telekomunikacije

ZAGREB-31

ZAGREB-21

SAMOBOR-40

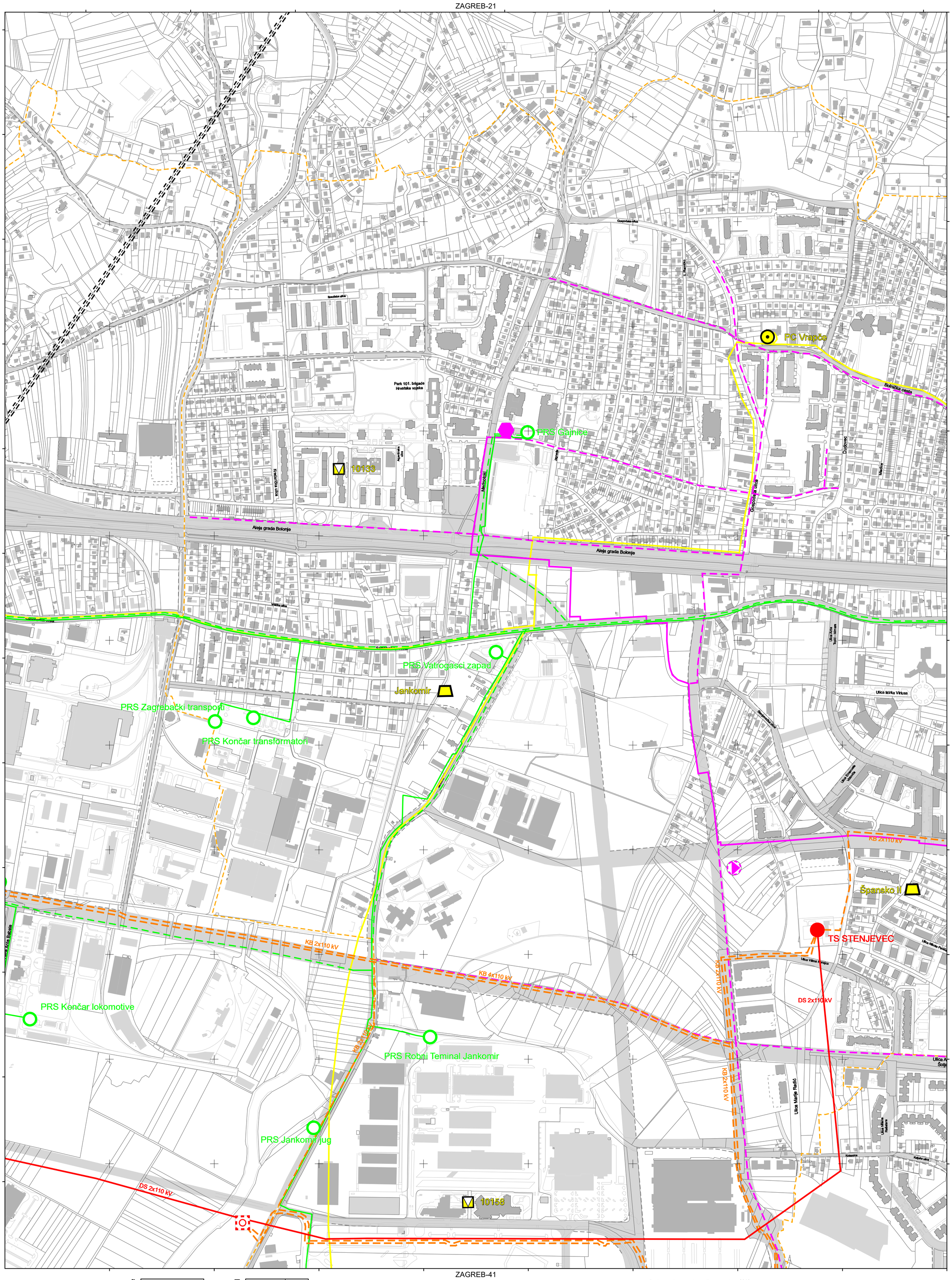

ZAGREB-32

ZAGREB-41

katastarske općine

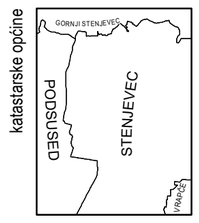

podjela listova HTRS96/TM

5-9-3-105-9	5-10-3-105-9
5-14-3-105-9	5-15-3-105-9
5-19-3-105-9	5-20-3-105-9

100 50 0 100 200 300 400 500

MJERILO 1:5,000

Podloga: katastarska podloga, prosinac 2016
Gradski ured za katastar i geodetske poslove Grada Zagreba

Nositelj izrade: Gradski ured za strategijsko planiranje i razvoj Grada

Stručni izrađivač: Zavod za prostorno uređenje Grada Zagreba

Odluka o izradi: Odluka o izradi izmjena i dopuna Generalnog urbanističkog plana grada Zagreba (Službeni glasnik 15/15, 12/16)

Koordinatni sistem: HTRS96 Croatia TM
Projekcija: Transverse Mercator
Datum: Croatian Terrestrial Reference System
Mjerna jedinica: Metar

GENERALNI URBANISTIČKI PLAN GRADA ZAGREBA - IZMJENE I DOPUNE 2019.

KONAČNI PRIJEDLOG PLANA

3. PROMETNA I KOMUNALNA INFRASTRUKTURNA MREŽA
3b Energetski sustav, pošta i telekomunikacije

ZAGREB-32

ZAGREB-22

ZAGREB-31

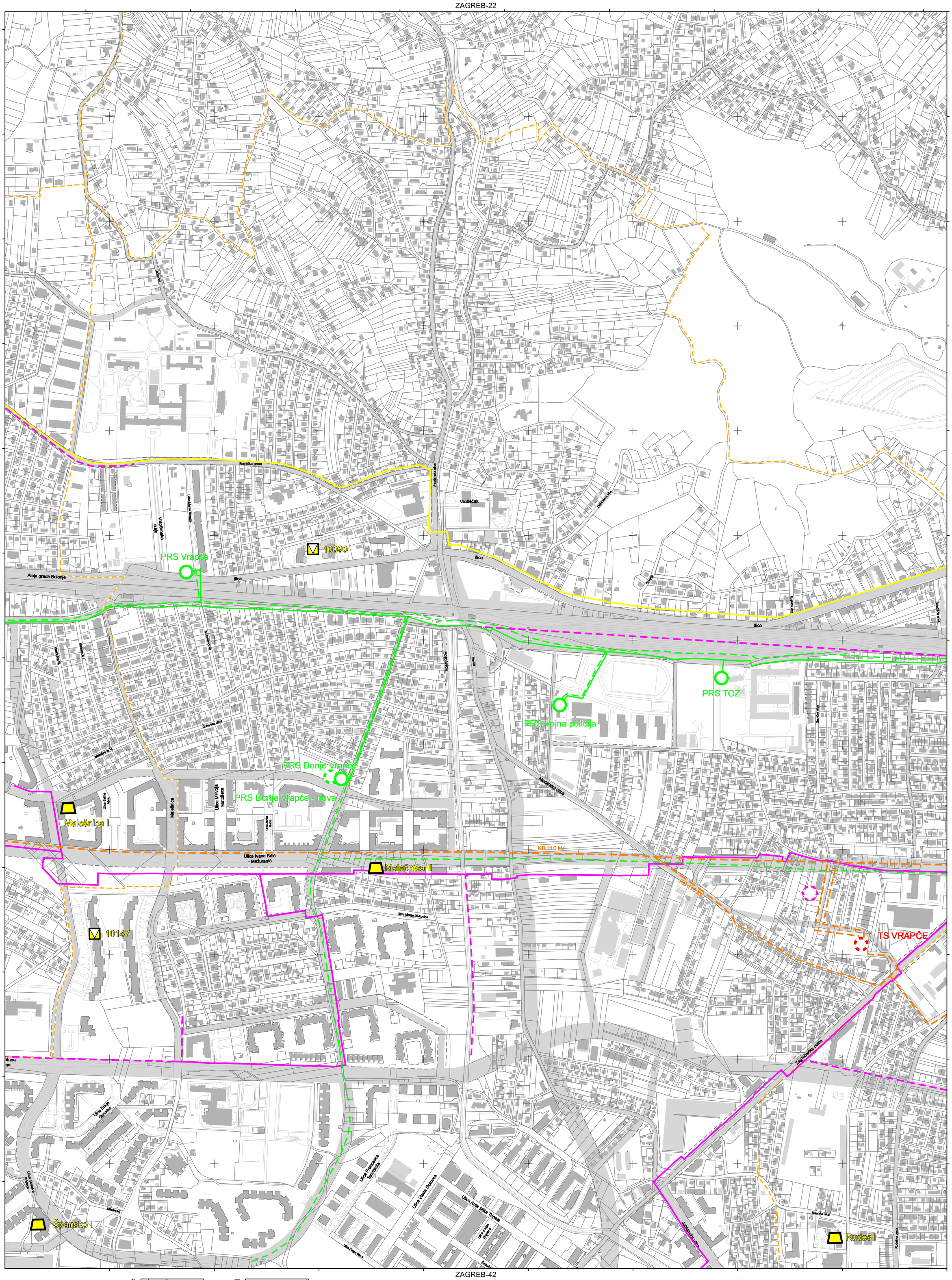

ZAGREB-33

ZAGREB-42

katastarske općine

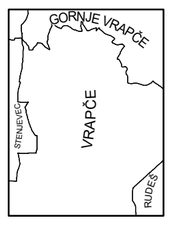

podjela listova HTRS96/TM

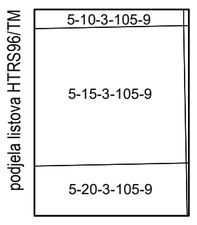

100 50 0 100 200 300 400 500

MJERILO 1:5,000

Podloga: katastarska podloga, prosinac 2016
Gradski ured za katastar i geodetske poslove Grada Zagreba

Nositelj izrade: Gradski ured za strategijsko planiranje i razvoj Grada

Stručni izrađivač: Zavod za prostorno uređenje Grada Zagreba

Odluka o izradi: Odluka o izradi izmjena i dopuna Generalnog urbanističkog plana grada Zagreba (Službeni glasnik 15/15, 12/16)

Koordinatni sistem: HTRS96 Croatia TM
Projekcija: Transverse Mercator
Datum: Croatian Terrestrial Reference System
Mjerna jedinica: Metar

GENERALNI URBANISTIČKI PLAN GRADA ZAGREBA - IZMJENE I DOPUNE 2019.

KONAČNI PRIJEDLOG PLANA

3. PROMETNA I KOMUNALNA INFRASTRUKTURNA MREŽA
3b Energetski sustav, pošta i telekomunikacije

ZAGREB-33

ZAGREB-23

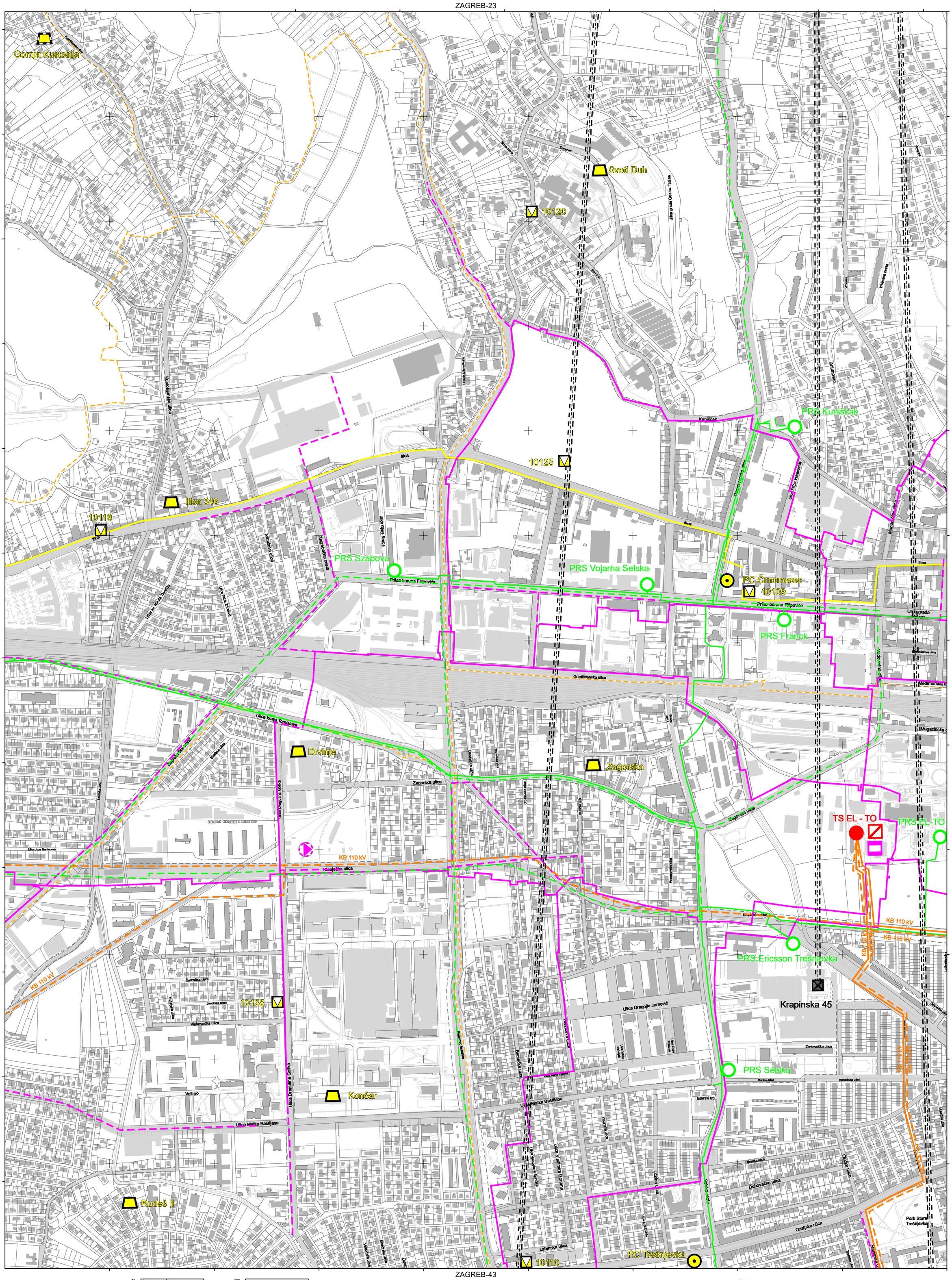

ZAGREB-32

ZAGREB-34

ZAGREB-43

katastarske općine

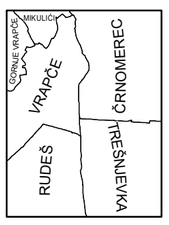

podjela listova HTRS96/TM

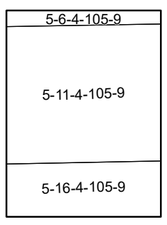

100 50 0 100 200 300 400 500

MJERILO 1:5,000

Podloga: katastarska podloga, prosinac 2016
Gradski ured za katastar i geodetske poslove Grada Zagreba

Nositelj izrade: Gradski ured za strategijsko planiranje i razvoj Grada

Stručni izrađivač: Zavod za prostorno uređenje Grada Zagreba

Odluka o izradi: Odluka o izradi izmjena i dopuna Generalnog urbanističkog plana grada Zagreba (Službeni glasnik 15/15, 12/16)

Koordinatni sistem: HTRS96 Croatia TM
Projekcija: Transverse Mercator
Datum: Croatian Terrestrial Reference System
Mjerna jedinica: Metar

GENERALNI URBANISTIČKI PLAN GRADA ZAGREBA - IZMJENE I DOPUNE 2019.

KONAČNI PRIJEDLOG PLANA

3. PROMETNA I KOMUNALNA INFRASTRUKTURNA MREŽA
3b Energetski sustav, pošta i telekomunikacije

ZAGREB-34

ZAGREB-24

ZAGREB-33

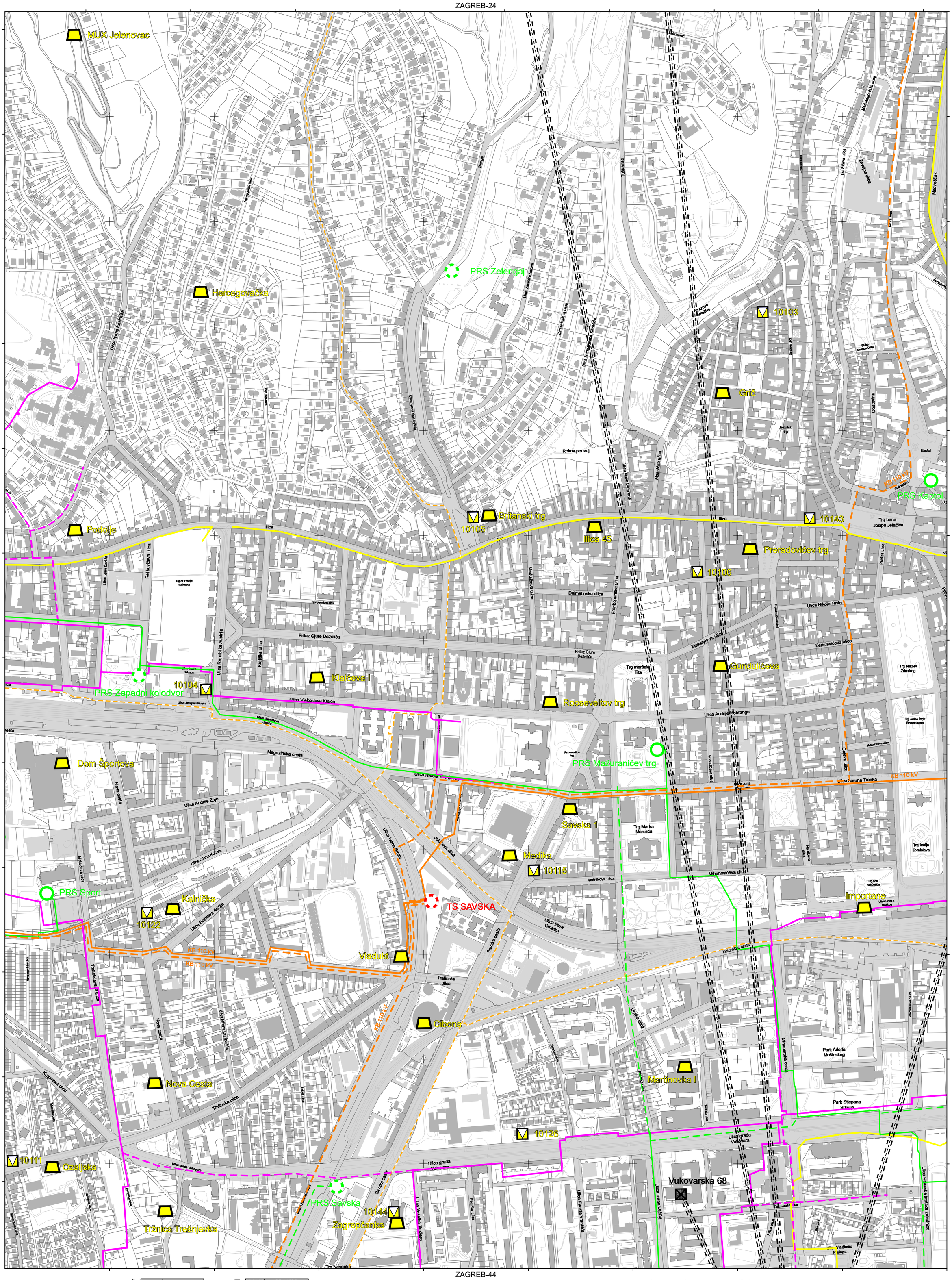

ZAGREB-35

ZAGREB-44

katastarske općine

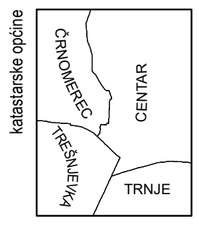

podjela listova HTRS96/TM

5-6-4-105-9	5-7-4-105-9
5-11-4-105-9	5-12-4-105-9
5-16-4-105-9	5-17-4-105-9

100 50 0 100 200 300 400 500

MJERILO 1:5,000

Podloga: katastarska podloga, prosinac 2016
Gradski ured za katastar i geodetske poslove Grada Zagreba

Nositelj izrade: Gradski ured za strategijsko planiranje i razvoj Grada

Stručni izrađivač: Zavod za prostorno uređenje Grada Zagreba

Odluka o izradi: Odluka o izradi izmjena i dopuna Generalnog urbanističkog plana grada Zagreba (Službeni glasnik 15/15, 12/16)

Koordinatni sistem: HTRS96 Croatia TM
Projekcija: Transverse Mercator
Datum: Croatian Terrestrial Reference System
Mjerna jedinica: Metar

GENERALNI URBANISTIČKI PLAN GRADA ZAGREBA - IZMJENE I DOPUNE 2019.

KONAČNI PRIJEDLOG PLANA

3. PROMETNA I KOMUNALNA INFRASTRUKTURNA MREŽA
3b Energetski sustav, pošta i telekomunikacije

ZAGREB-35

ZAGREB-25

ZAGREB-34

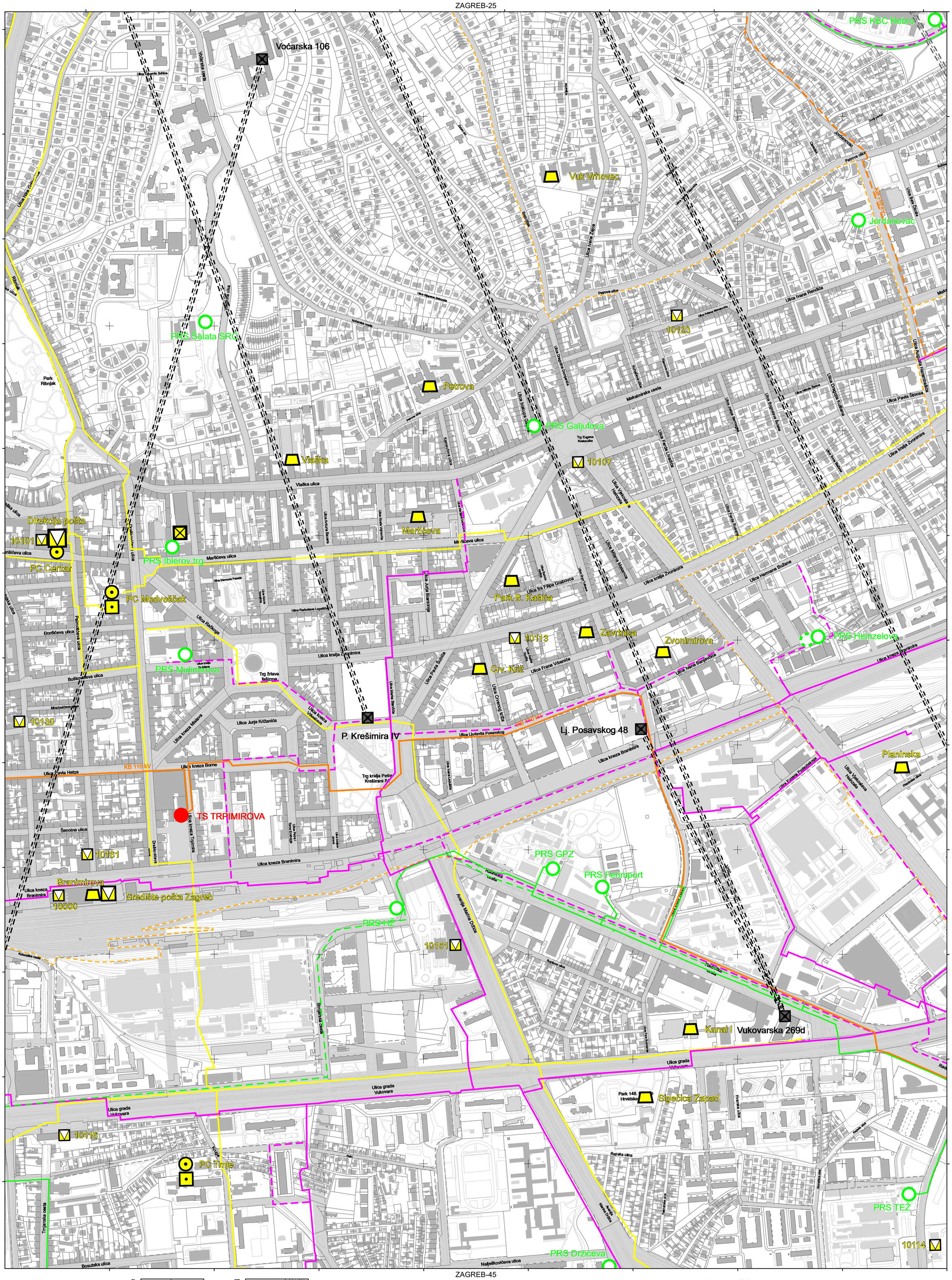

ZAGREB-36

ZAGREB-45

katastarske općine

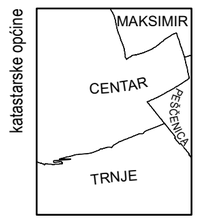

podjela listova HTRS96/TM

5-7-4-105-9	5-8-4-105-9
5-12-4-105-9	5-13-4-105-9
5-17-4-105-9	5-18-4-105-9

100 50 0 100 200 300 400 500

MJERILO 1:5,000

Podloga: katastarska podloga, prosinac 2016
Gradski ured za katastar i geodetske poslove Grada Zagreba

Nositelj izrade: Gradski ured za strategijsko planiranje i razvoj Grada

Stručni izrađivač: Zavod za prostorno uređenje Grada Zagreba

Odluka o izradi: Odluka o izradi izmjena i dopuna Generalnog urbanističkog plana grada Zagreba (Službeni glasnik 15/15, 12/16)

Koordinatni sistem: HTRS96 Croatia TM
Projekcija: Transverse Mercator
Datum: Croatian Terrestrial Reference System
Mjerna jedinica: Metar

ZAGREB-35

GENERALNI URBANISTIČKI PLAN GRADA ZAGREBA - IZMJENE I DOPUNE 2019.

KONAČNI PRIJEDLOG PLANA

3. PROMETNA I KOMUNALNA INFRASTRUKTURNA MREŽA
3b Energetski sustav, pošta i telekomunikacije

ZAGREB-36

ZAGREB-26

ZAGREB-35

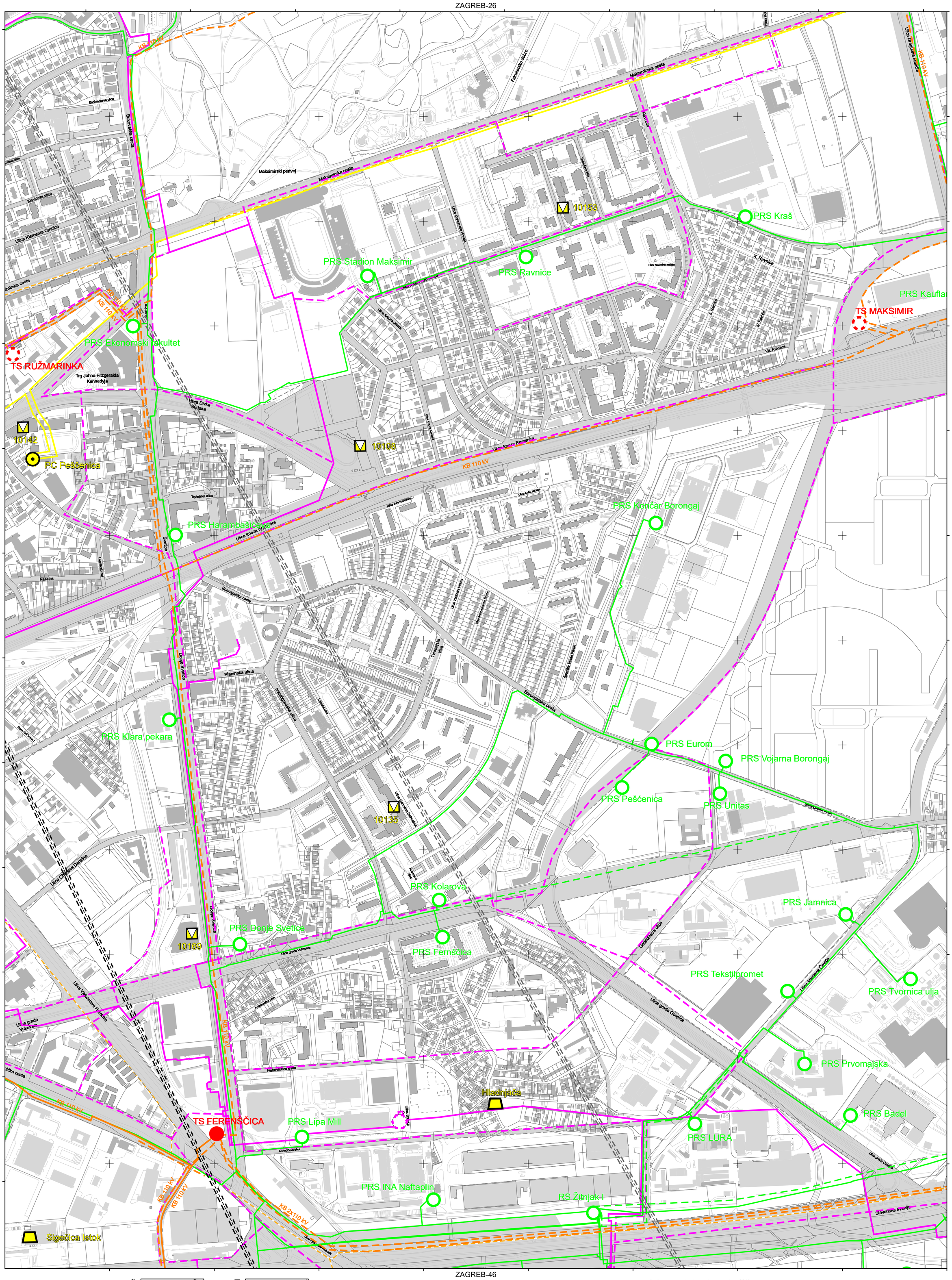

ZAGREB-37

ZAGREB-46

katastarske općine

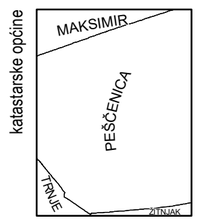

podjela listova HTRS96/TM

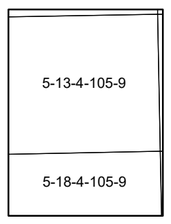

100 50 0 100 200 300 400 500

MJERILO 1:5,000

Podloga: katastarska podloga, prosinac 2016
Gradski ured za katastar i geodetske poslove Grada Zagreba

Nositelj izrade: Gradski ured za strategijsko planiranje i razvoj Grada

Stručni izrađivač: Zavod za prostorno uređenje Grada Zagreba

Odluka o izradi: Odluka o izradi izmjena i dopuna Generalnog urbanističkog plana grada Zagreba (Službeni glasnik 15/15, 12/16)

Koordinatni sistem: HTRS96 Croatia TM
Projekcija: Transverse Mercator
Datum: Croatian Terrestrial Reference System
Mjerna jedinica: Metar

KONAČNI PRIJEDLOG PLANA

3. PROMETNA I KOMUNALNA INFRASTRUKTURNA MREŽA
3b Energetski sustav, pošta i telekomunikacije

ZAGREB-37

ZAGREB-27

ZAGREB-36

ZAGREB-38

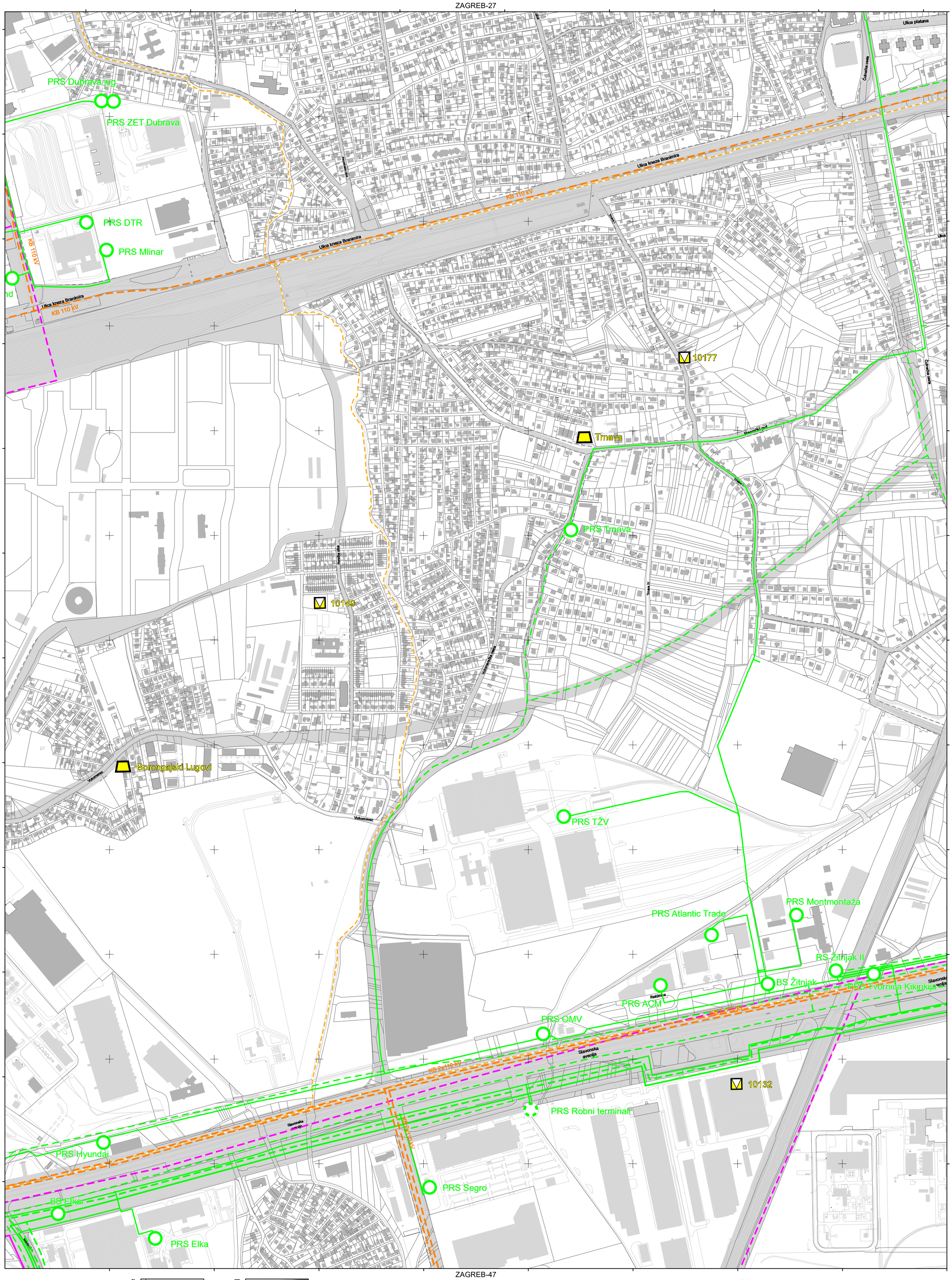

ZAGREB-47

katastarske općine

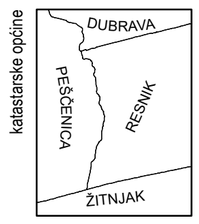

podjela listova HTRS96/TM

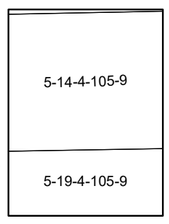

100 50 0 100 200 300 400 500

MJERILO 1:5,000

Podloga: katastarska podloga, prosinac 2016
Gradski ured za katastar i geodetske poslove Grada Zagreba

Nositelj izrade: Gradski ured za strategijsko planiranje i razvoj Grada

Stručni izrađivač: Zavod za prostorno uređenje Grada Zagreba

Odluka o izradi: Odluka o izradi izmjena i dopuna Generalnog urbanističkog plana grada Zagreba (Službeni glasnik 15/15, 12/16)

Koordinatni sistem: HTRS96 Croatia TM
Projekcija: Transverse Mercator
Datum: Croatian Terrestrial Reference System
Mjerna jedinica: Metar

GENERALNI URBANISTIČKI PLAN GRADA ZAGREBA - IZMJENE I DOPUNE 2019.

KONAČNI PRIJEDLOG PLANA

3. PROMETNA I KOMUNALNA INFRASTRUKTURNA MREŽA
3b Energetski sustav, pošta i telekomunikacije

ZAGREB-38

ZAGREB-28

ZAGREB-37

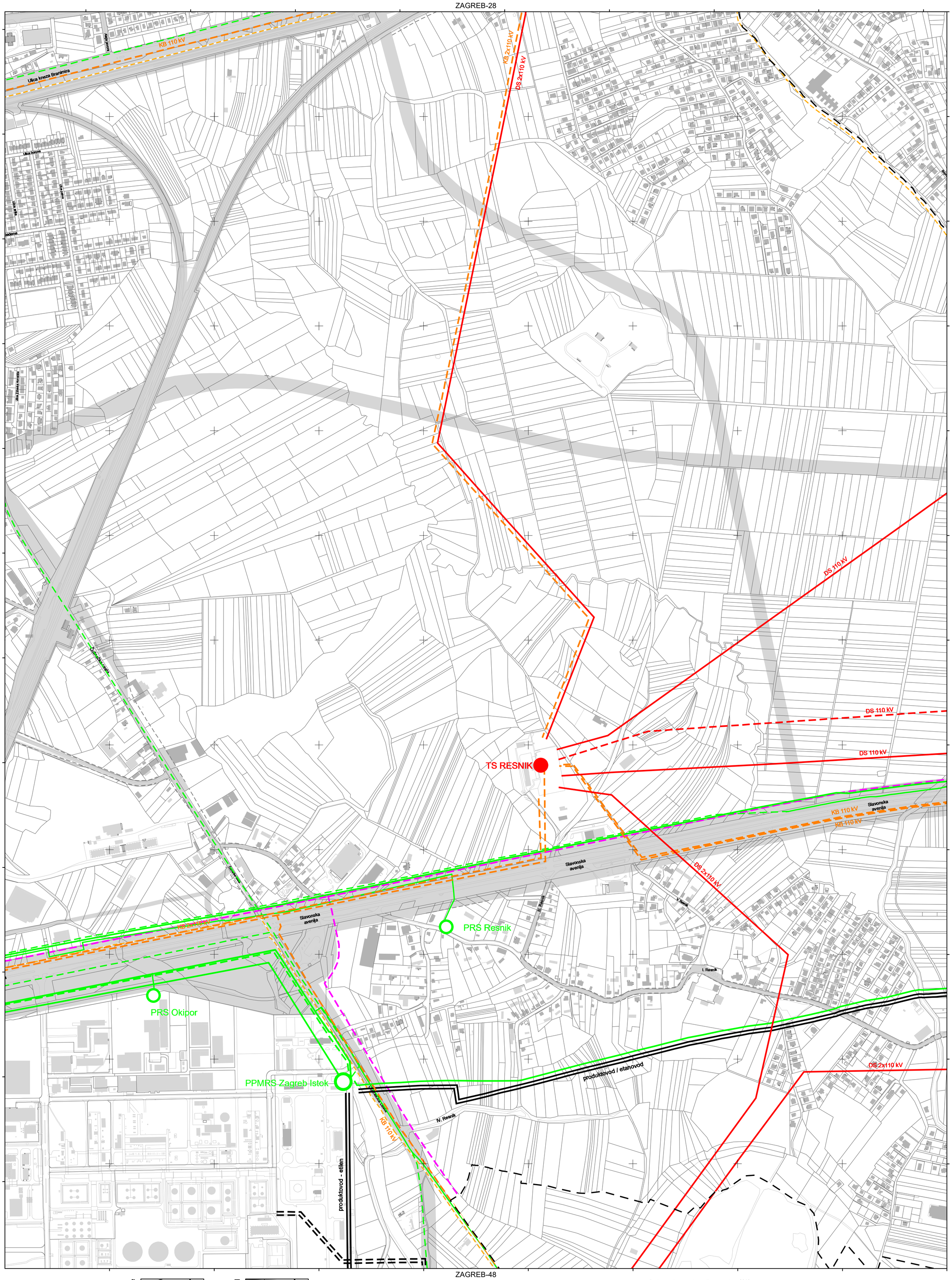

ZAGREB-39

ZAGREB-48

katastarske općine

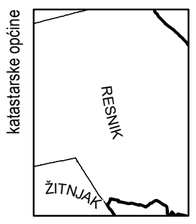

podjela listova HTRS96/TM

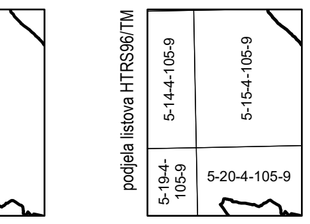

100 50 0 100 200 300 400 500

MJERILO 1:5,000

Podloga: katastarska podloga, prosinac 2016
Gradski ured za katastar i geodetske poslove Grada Zagreba

Nositelj izrade: Gradski ured za strategijsko planiranje i razvoj Grada

Stručni izrađivač: Zavod za prostorno uređenje Grada Zagreba

Odluka o izradi: Odluka o izradi izmjena i dopuna Generalnog urbanističkog plana grada Zagreba (Službeni glasnik 15/15, 12/16)

Koordinatni sistem: HTRS96 Croatia TM
Projekcija: Transverse Mercator
Datum: Croatian Terrestrial Reference System
Mjerna jedinica: Metar

GENERALNI URBANISTIČKI PLAN GRADA ZAGREBA - IZMJENE I DOPUNE 2019.

KONAČNI PRIJEDLOG PLANA

3. PROMETNA I KOMUNALNA INFRASTRUKTURNA MREŽA
3b Energetski sustav, pošta i telekomunikacije

ZAGREB-39

ZAGREB-29

ZAGREB-38

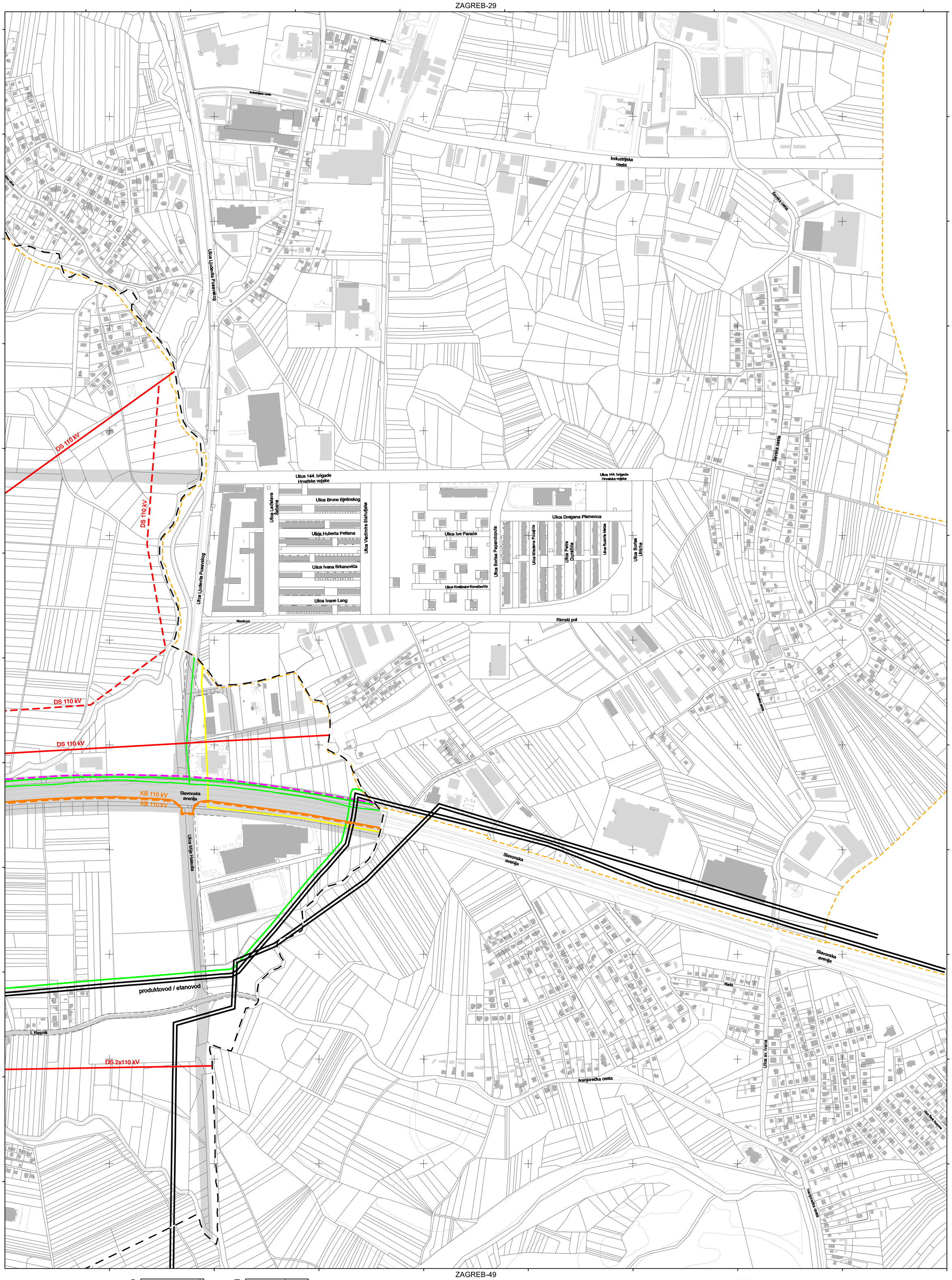

ZAGREB-40

ZAGREB-49

katastarske općine

podjela listova HTRS96/TM

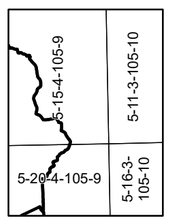

100 50 0 100 200 300 400 500

MJERILO 1:5,000

Podloga: katastarska podloga, prosinac 2016
Gradski ured za katastar i geodetske poslove Grada Zagreba

Nositelj izrade: Gradski ured za strategijsko planiranje i razvoj Grada

Stručni izrađivač: Zavod za prostorno uređenje Grada Zagreba

Odluka o izradi: Odluka o izradi izmjena i dopuna Generalnog urbanističkog plana grada Zagreba (Službeni glasnik 15/15, 12/16)

Koordinatni sistem: HTRS96 Croatia TM
Projekcija: Transverse Mercator
Datum: Croatian Terrestrial Reference System
Mjerna jedinica: Metar

ZAGREB-39

GENERALNI URBANISTIČKI PLAN GRADA ZAGREBA - IZMJENE I DOPUNE 2019.

KONAČNI PRIJEDLOG PLANA

3. PROMETNA I KOMUNALNA INFRASTRUKTURNA MREŽA
3b Energetski sustav, pošta i telekomunikacije

SAMOBOR-50

SAMOBOR-40

SAMOBOR-49

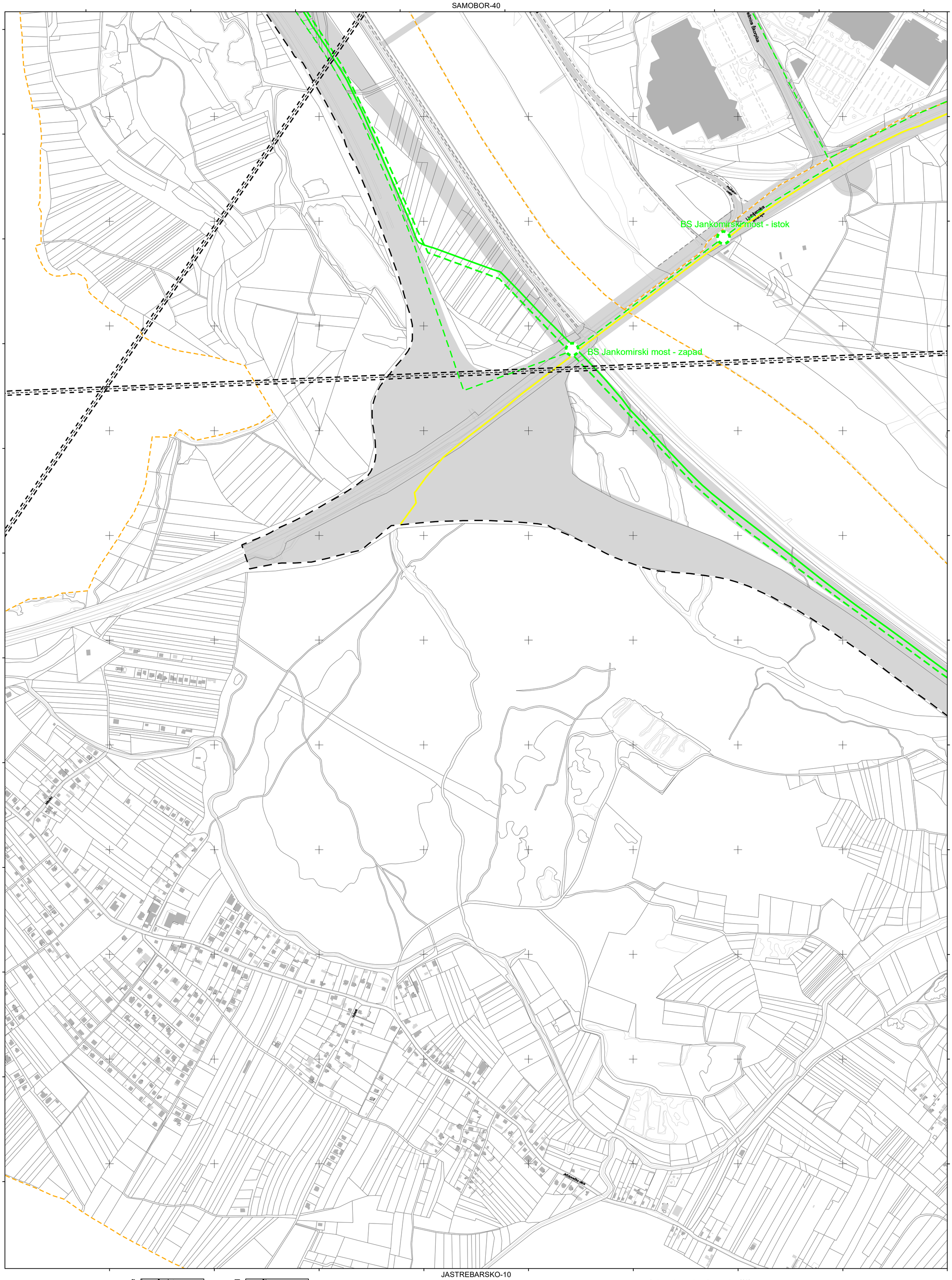

ZAGREB-41

JASTREBARSKO-10

katastarske općine

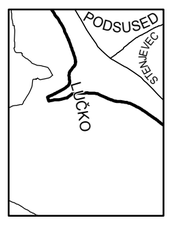

podjela listova HTRS96/TM

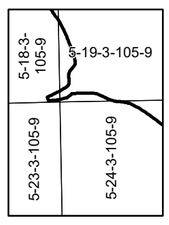

100 50 0 100 200 300 400 500

MJERILO 1:5,000

Podloga: katastarska podloga, prosinac 2016
Gradski ured za katastar i geodetske poslove Grada Zagreba

Nositelj izrade: Gradski ured za strategijsko planiranje i razvoj Grada

Stručni izrađivač: Zavod za prostorno uređenje Grada Zagreba

Odluka o izradi: Odluka o izradi izmjena i dopuna Generalnog urbanističkog plana grada Zagreba (Službeni glasnik 15/15, 12/16)

Koordinatni sistem: HTRS96 Croatia TM
Projekcija: Transverse Mercator
Datum: Croatian Terrestrial Reference System
Mjerna jedinica: Metar

GENERALNI URBANISTIČKI PLAN GRADA ZAGREBA - IZMJENE I DOPUNE 2019.

KONAČNI PRIJEDLOG PLANA

3. PROMETNA I KOMUNALNA INFRASTRUKTURNA MREŽA
3b Energetski sustav, pošta i telekomunikacije

ZAGREB-41

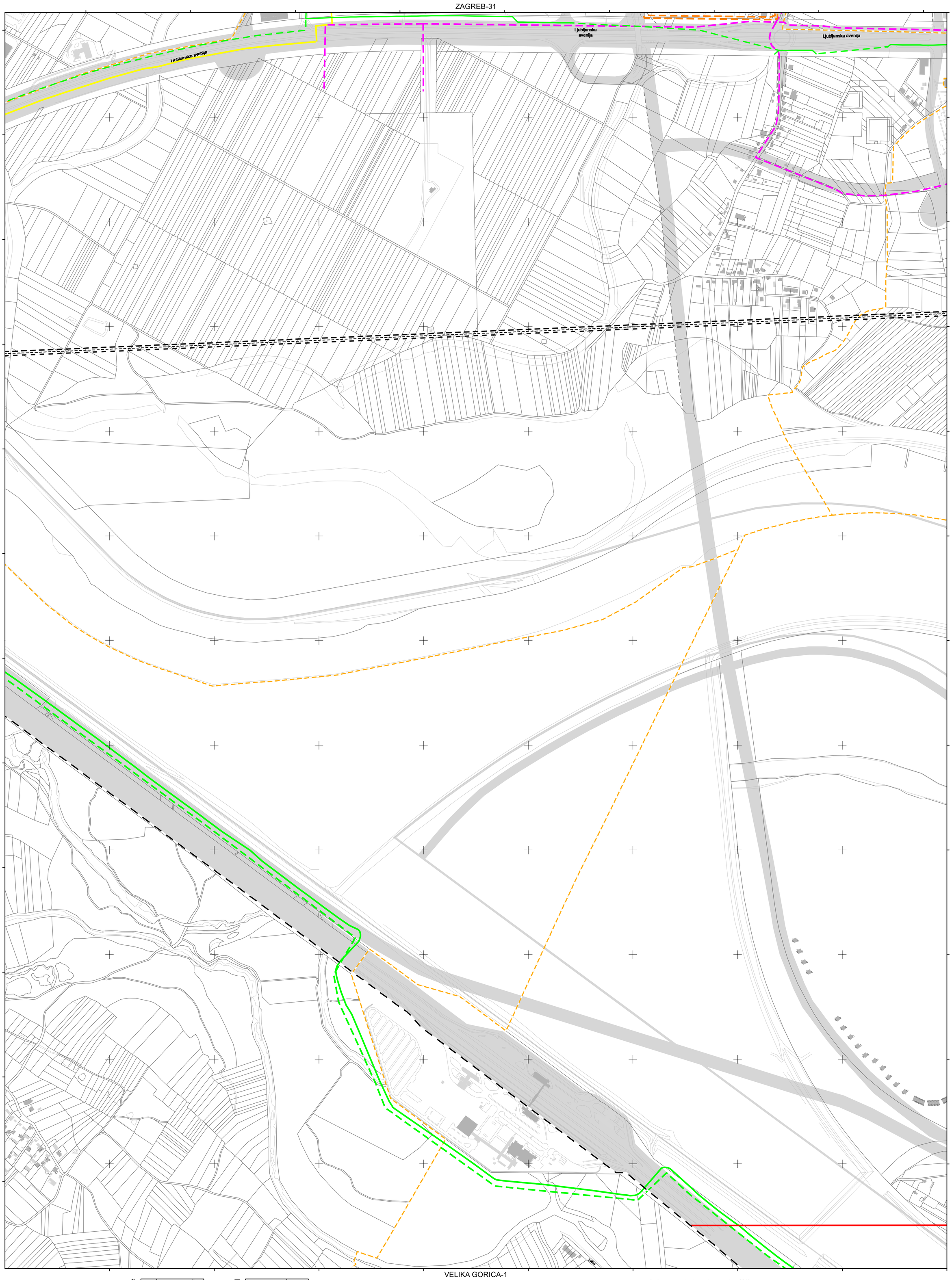

katastarske općine

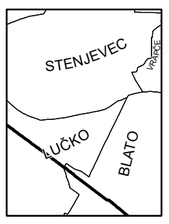

podjela listova HTRS96/TM

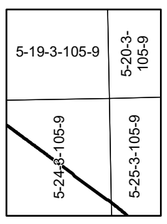

100 50 0 100 200 300 400 500

MJERILO 1:5,000

Podloga: katastarska podloga, prosinac 2016
Gradski ured za katastar i geodetske poslove Grada Zagreba

Nositelj izrade: Gradski ured za strategijsko planiranje i razvoj Grada

Stručni izrađivač: Zavod za prostorno uređenje Grada Zagreba

Odluka o izradi: Odluka o izradi izmjena i dopuna Generalnog urbanističkog plana grada Zagreba (Službeni glasnik 15/15, 12/16)

Koordinatni sistem: HTRS96 Croatia TM
Projekcija: Transverse Mercator
Datum: Croatian Terrestrial Reference System
Mjerna jedinica: Metar

GENERALNI URBANISTIČKI PLAN GRADA ZAGREBA - IZMJENE I DOPUNE 2019.

KONAČNI PRIJEDLOG PLANA

3. PROMETNA I KOMUNALNA INFRASTRUKTURNA MREŽA
3b Energetski sustav, pošta i telekomunikacije

ZAGREB-42

ZAGREB-32

ZAGREB-41

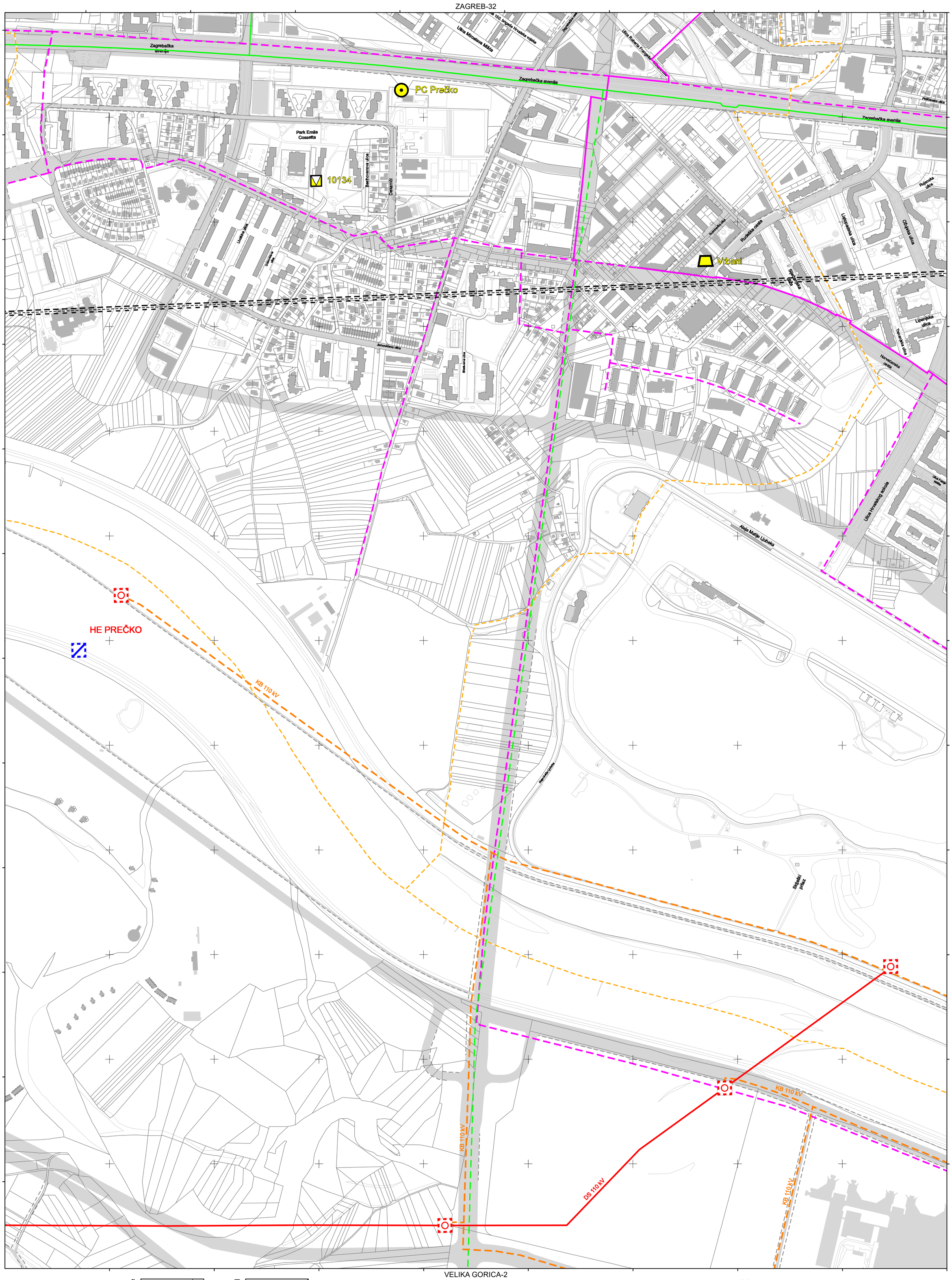

ZAGREB-43

VELIKA GORICA-2

katastarske općine: VRAPČE, RUDEŠ, BLATO

podjela listova HTRS96/TM: 5-20-3-105-9; 5-25-3-105-9

100 50 0 100 200 300 400 500

MJERILO 1:5,000

Podloga: katastarska podloga, prosinac 2016
Gradski ured za katastar i geodetske poslove Grada Zagreba

Nositelj izrade: Gradski ured za strategijsko planiranje i razvoj Grada

Stručni izrađivač: Zavod za prostorno uređenje Grada Zagreba

Odluka o izradi: Odluka o izradi izmjena i dopuna Generalnog urbanističkog plana grada Zagreba (Službeni glasnik 15/15, 12/16)

Koordinatni sistem: HTRS96 Croatia TM
Projekcija: Transverse Mercator
Datum: Croatian Terrestrial Reference System
Mjerna jedinica: Metar

GENERALNI URBANISTIČKI PLAN GRADA ZAGREBA - IZMJENE I DOPUNE 2019.

KONAČNI PRIJEDLOG PLANA

3. PROMETNA I KOMUNALNA INFRASTRUKTURNA MREŽA
3b Energetski sustav, pošta i telekomunikacije

ZAGREB-43

ZAGREB-33

ZAGREB-42

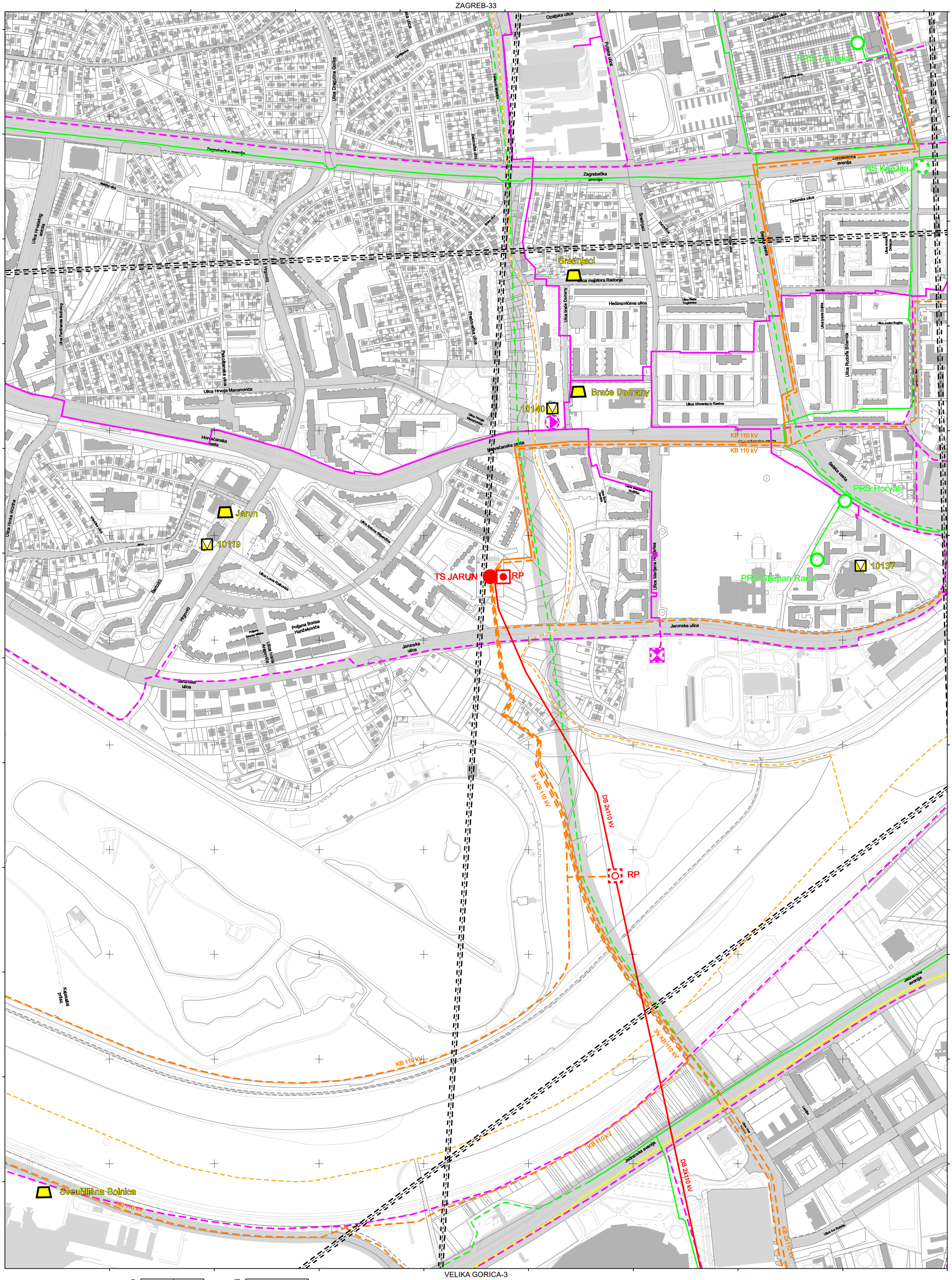

VELIKA GORICA-3

ZAGREB-44

katastarske općine: RUDEŠ, TREŠNJEVKA, BLATO

podjela listova HTRS96/TM: 5-16-4-105-9, 5-21-4-105-9

100 50 0 100 200 300 400 500

MJERILO 1:5,000

Podloga: katastarska podloga, prosinac 2016
Gradski ured za katastar i geodetske poslove Grada Zagreba

Nositelj izrade: Gradski ured za strategijsko planiranje i razvoj Grada

Stručni izrađivač: Zavod za prostorno uređenje Grada Zagreba

Odluka o izradi: Odluka o izradi izmjena i dopuna Generalnog urbanističkog plana grada Zagreba (Službeni glasnik 15/15, 12/16)

Koordinatni sistem: HTRS96 Croatia TM
Projekcija: Transverse Mercator
Datum: Croatian Terrestrial Reference System
Mjerna jedinica: Metar

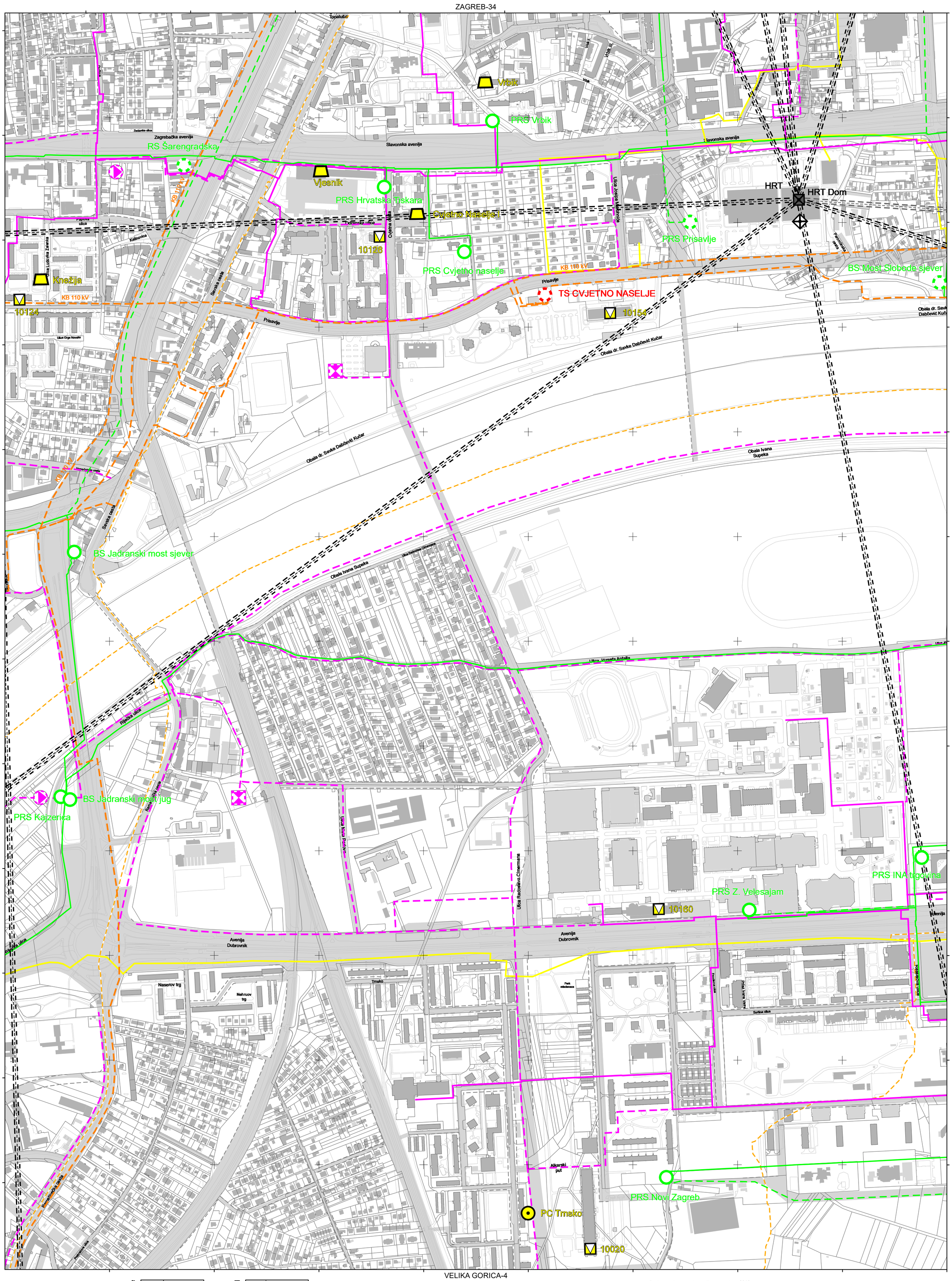

Podloga: katastarska podloga, prosinac 2016
Gradski ured za katastar i geodetske poslove Grada Zagreba

Nositelj izrade: Gradski ured za strategijsko planiranje i razvoj Grada

Stručni izrađivač: Zavod za prostorno uređenje Grada Zagreba

Odluka o izradi: Odluka o izradi izmjena i dopuna Generalnog urbanističkog plana grada Zagreba (Službeni glasnik 15/15, 12/16)

Koordinatni sistem: HTRS96 Croatia TM
Projekcija: Transverse Mercator
Datum: Croatian Terrestrial Reference System
Mjerna jedinica: Metar

GENERALNI URBANISTIČKI PLAN GRADA ZAGREBA - IZMJENE I DOPUNE 2019.

KONAČNI PRIJEDLOG PLANA

3. PROMETNA I KOMUNALNA INFRASTRUKTURNA MREŽA
3b Energetski sustav, pošta i telekomunikacije

ZAGREB-45

ZAGREB-35

ZAGREB-44

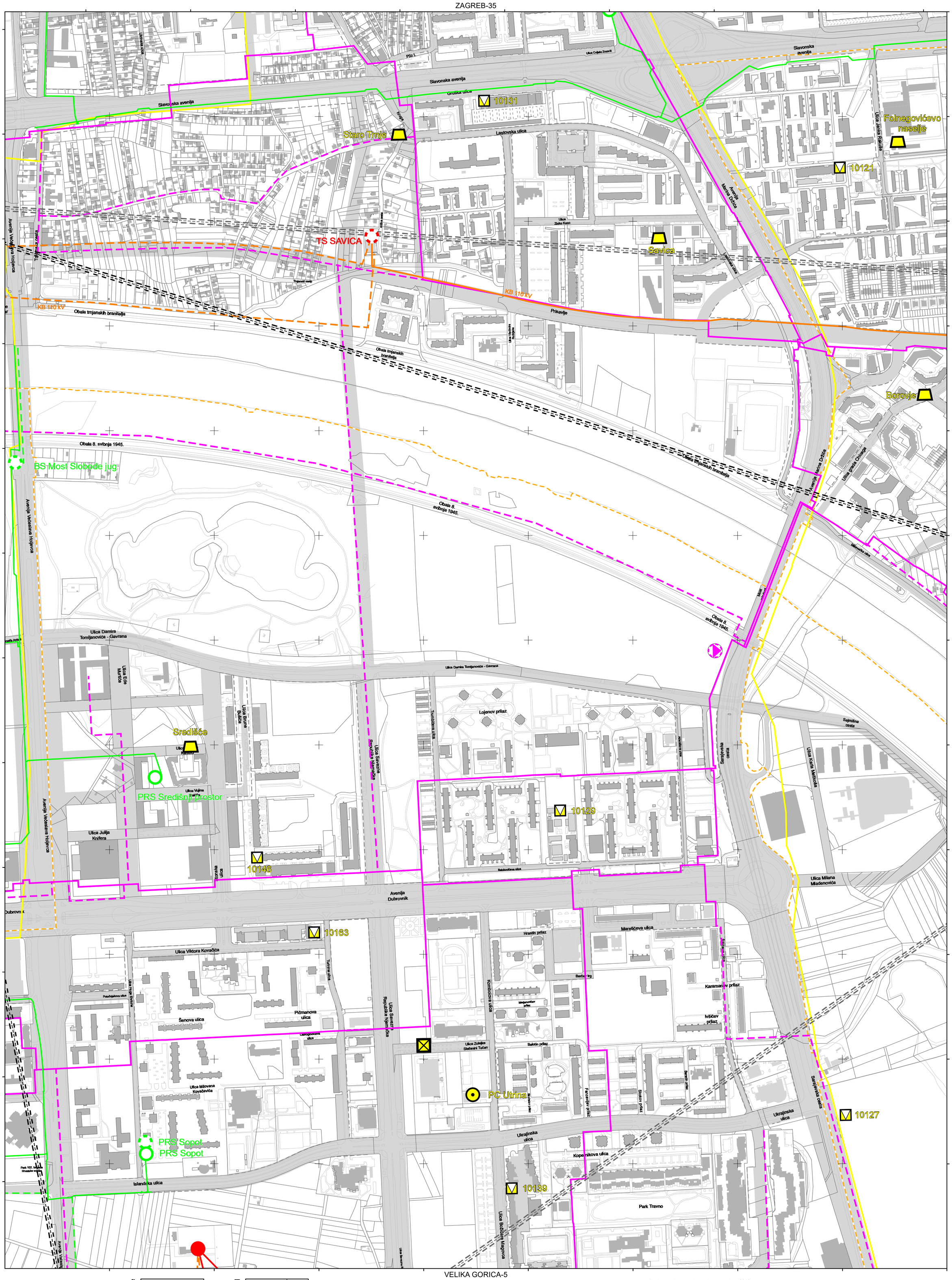
Slavonska avenija
Ulica Cvijete Zuzorić
Lastovska ulica
Staro Trnje
10131
Folnegovićevo naselje
10121
TS SAVICA
Savica
KB 110 kV
KB 110 kV
Prisavlje
Obala trnjanskih branitelja
Obala 8. svibnja 1945.
BS Most Slobode jug
Avenija Marina Držića
Borovje
Ulica grada Chicaga
Ulica Damira Tomljanovića - Gavrana
Ulica Ede Murtića
Ulica Bruna Bušića
Ulica Savezne Republike Njemačke
Lojenov prilaz
Sarajevska cesta
Sajmišna cesta
Ulica Karla Metikoša
Ulica Milana Mladenovića
Avenija Dubrovnik
Maretićeva ulica
Hrastin prilaz
Karamanov prilaz
Ivšićev prilaz
Balotin prilaz
Ulica Zdenka Kuntara
Ulica Viktora Kovačića
Šenova ulica
Pičmanova ulica
Ulica Milovana Kovačevića
Ulica Zdenka Stefanini Tučan
Kopernikova ulica
Ukrajinska ulica
Islandska ulica
Park Travno
Ulica Božidara Magovca
Avenija Ivana Gundulića
Avenija Ivana Lučića
Avenija Vjekoslava Holjevca
Ulica Julija Knifera
Ulica Vojina Ćelića
Ulica Kamilo
Ulica Hugo Enrlića
Pobočnjakova ulica
Park 102. brigade Hrvatske vojske
Ulica Ante Starčevića
Ulica Ante Kovačića
Ulica Ante Šoljana
Ulica Ante Kovačića
Ulica Ante Šoljana
Ulica Ante Kovačića
Ulica Ante Šoljana

GENERALNI URBANISTIČKI PLAN GRADA ZAGREBA - IZMJENE I DOPUNE 2019.

KONAČNI PRIJEDLOG PLANA

3. PROMETNA I KOMUNALNA INFRASTRUKTURNA MREŽA
3b Energetski sustav, pošta i telekomunikacije

ZAGREB-46

ZAGREB-36

ZAGREB-45

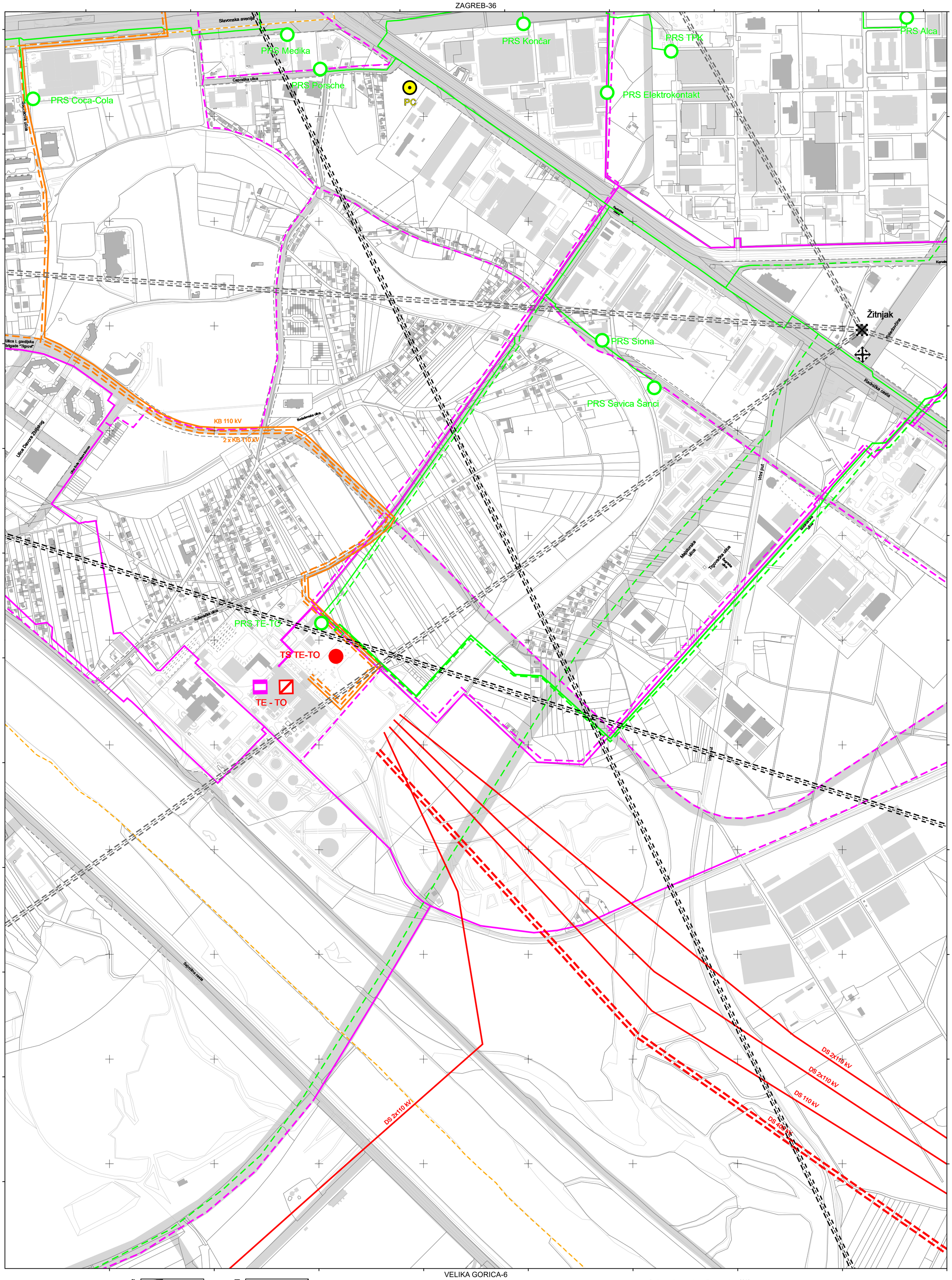

ZAGREB-47

VELIKA GORICA-6

katastarske općine: ŽITNJAK, JAKUŠEVEC

podjela listova HTRS96/TM: 5-18-4-105-9, 5-23-4-105-9

100 50 0 100 200 300 400 500

MJERILO 1:5,000

Podloga: katastarska podloga, prosinac 2016
Gradski ured za katastar i geodetske poslove Grada Zagreba

Nositelj izrade: Gradski ured za strategijsko planiranje i razvoj Grada

Stručni izrađivač: Zavod za prostorno uređenje Grada Zagreba

Odluka o izradi: Odluka o izradi izmjena i dopuna Generalnog urbanističkog plana grada Zagreba (Službeni glasnik 15/15, 12/16)

Koordinatni sistem: HTRS96 Croatia TM
Projekcija: Transverse Mercator
Datum: Croatian Terrestrial Reference System
Mjerna jedinica: Metar

GENERALNI URBANISTIČKI PLAN GRADA ZAGREBA - IZMJENE I DOPUNE 2019.

KONAČNI PRIJEDLOG PLANA

3. PROMETNA I KOMUNALNA INFRASTRUKTURNA MREŽA
3b Energetski sustav, pošta i telekomunikacije

ZAGREB-47

ZAGREB-37

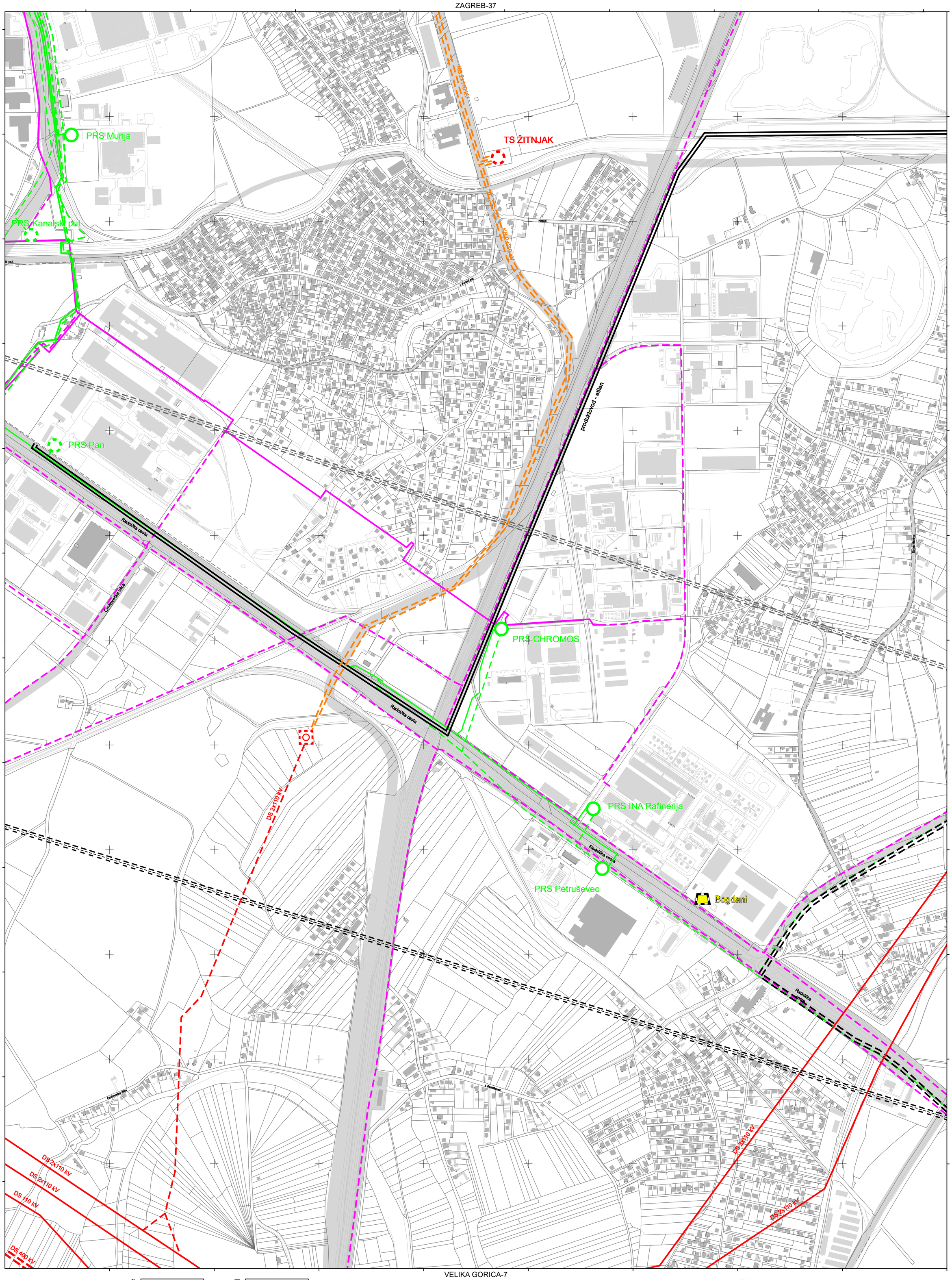

ZAGREB-46

ZAGREB-48

VELIKA GORICA-7

katastarske općine: ŽITNJAK

podjela listova HTRS96/TM: 5-19-4-105-9; 5-24-4-105-9

100 50 0 100 200 300 400 500

MJERILO 1:5,000

Podloga: katastarska podloga, prosinac 2016
Gradski ured za katastar i geodetske poslove Grada Zagreba

Nositelj izrade: Gradski ured za strategijsko planiranje i razvoj Grada

Stručni izrađivač: Zavod za prostorno uređenje Grada Zagreba

Odluka o izradi: Odluka o izradi izmjena i dopuna Generalnog urbanističkog plana grada Zagreba (Službeni glasnik 15/15, 12/16)

Koordinatni sistem: HTRS96 Croatia TM
Projekcija: Transverse Mercator
Datum: Croatian Terrestrial Reference System
Mjerna jedinica: Metar

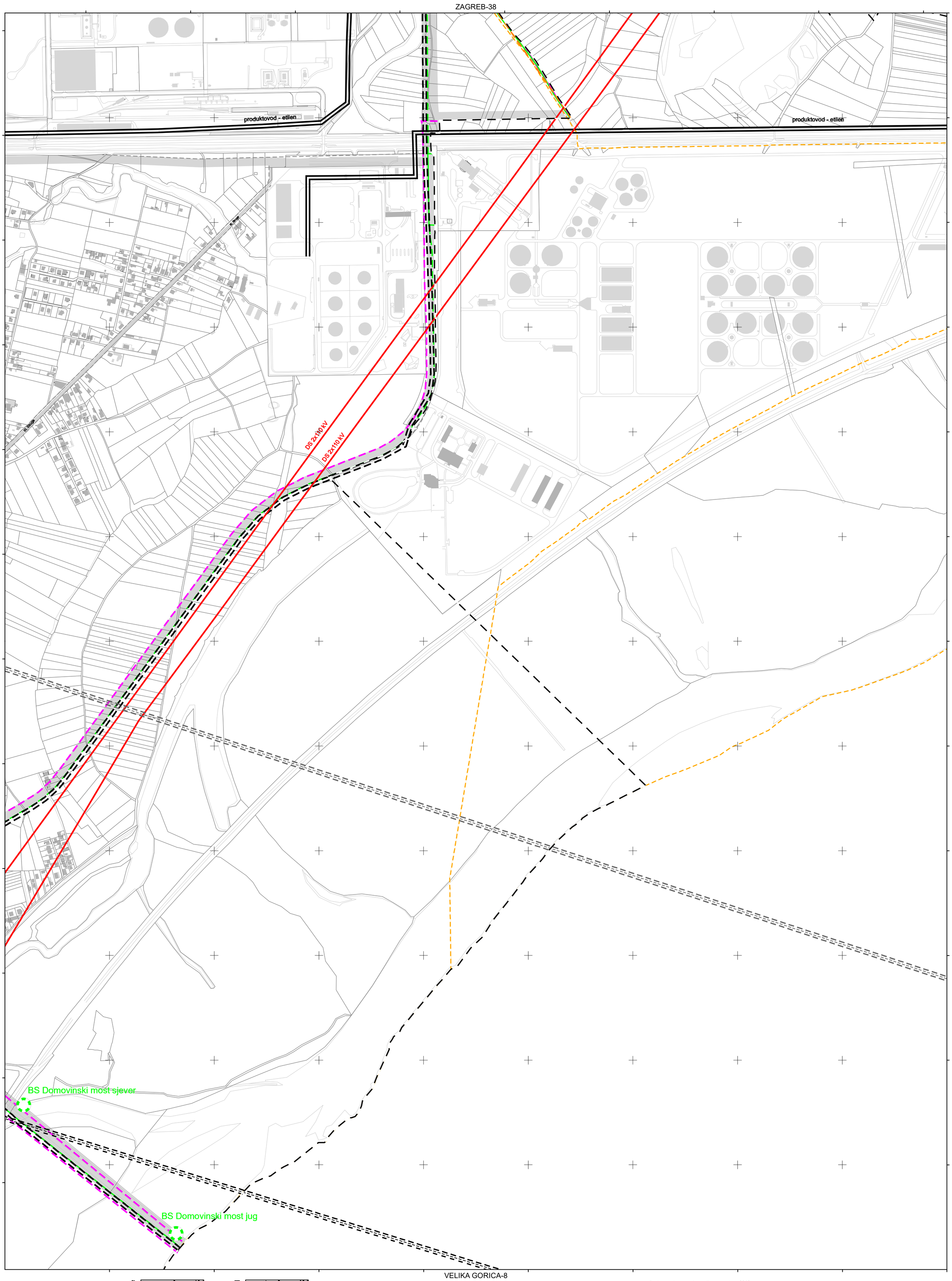

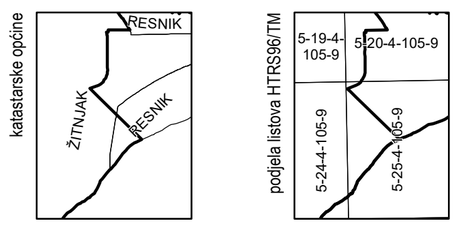

100 50 0 100 200 300 400 500

MJERILO 1:5,000

Podloga: katastarska podloga, prosinac 2016
Gradski ured za katastar i geodetske poslove Grada Zagreba

Nositelj izrade: Gradski ured za strategijsko planiranje i razvoj Grada

Stručni izrađivač: Zavod za prostorno uređenje Grada Zagreba

Odluka o izradi: Odluka o izradi izmjena i dopuna Generalnog urbanističkog plana grada Zagreba (Službeni glasnik 15/15, 12/16)

Koordinatni sistem: HTRS96 Croatia TM
Projekcija: Transverse Mercator
Datum: Croatian Terrestrial Reference System
Mjerna jedinica: Metar

GENERALNI URBANISTIČKI PLAN GRADA ZAGREBA - IZMJENE I DOPUNE 2019.

KONAČNI PRIJEDLOG PLANA

3. PROMETNA I KOMUNALNA INFRASTRUKTURNA MREŽA
3b Energetski sustav, pošta i telekomunikacije

ZAGREB-49

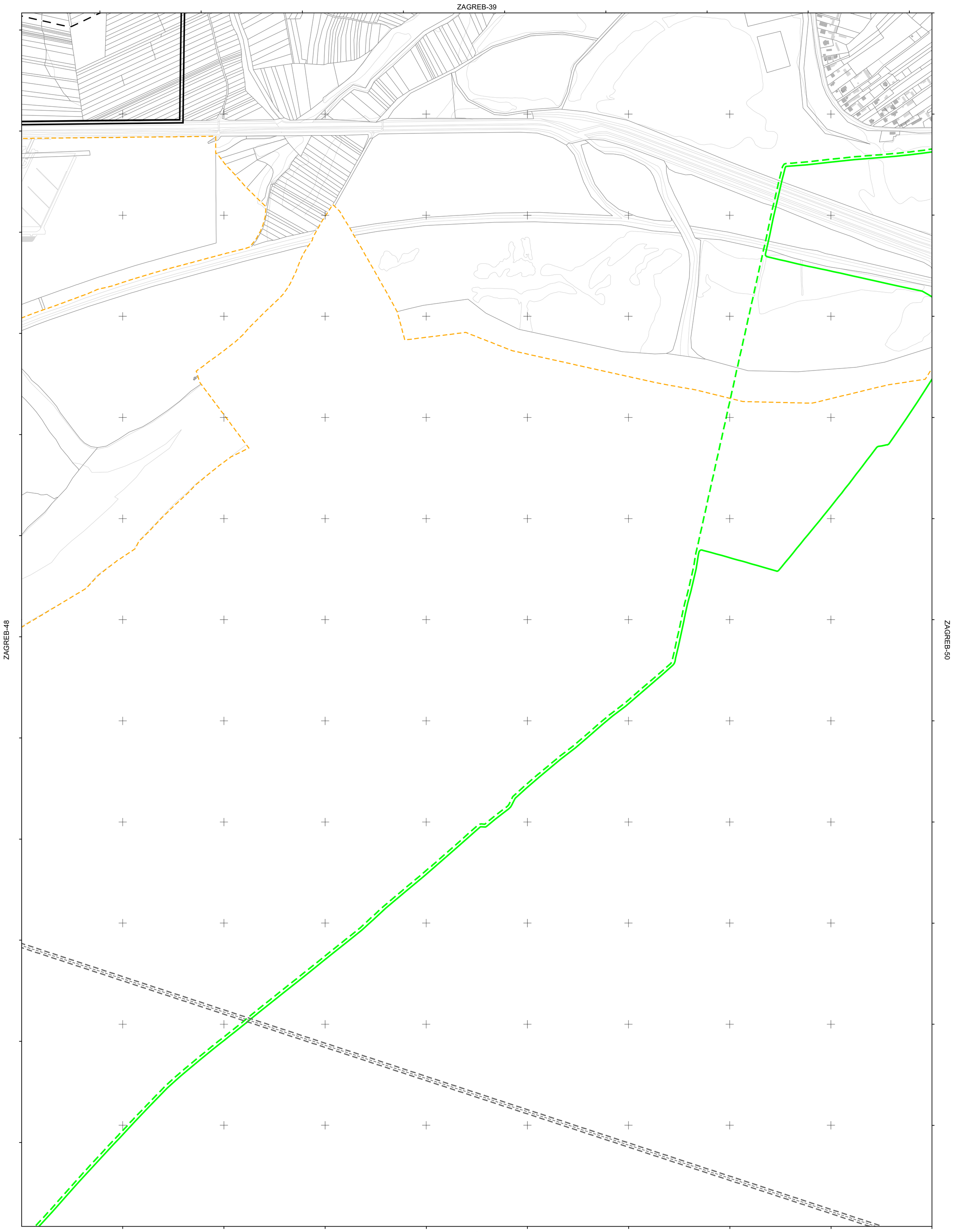

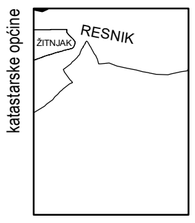

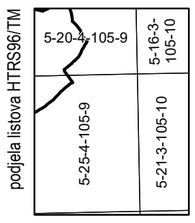

100 50 0 100 200 300 400 500

MJERILO 1:5,000

Podloga: katastarska podloga, prosinac 2016
Gradski ured za katastar i geodetske poslove Grada Zagreba

Nositelj izrade: Gradski ured za strategijsko planiranje i razvoj Grada

Stručni izrađivač: Zavod za prostorno uređenje Grada Zagreba

Odluka o izradi: Odluka o izradi izmjena i dopuna Generalnog urbanističkog plana grada Zagreba (Službeni glasnik 15/15, 12/16)

Koordinatni sistem: HTRS96 Croatia TM
Projekcija: Transverse Mercator
Datum: Croatian Terrestrial Reference System
Mjerna jedinica: Metar

KONAČNI PRIJEDLOG PLANA

3. PROMETNA I KOMUNALNA INFRASTRUKTURNA MREŽA
3b Energetski sustav, pošta i telekomunikacije

VELIKA GORICA-1

ZAGREB-41

JASTREBARSKO-10

VELIKA GORICA-2

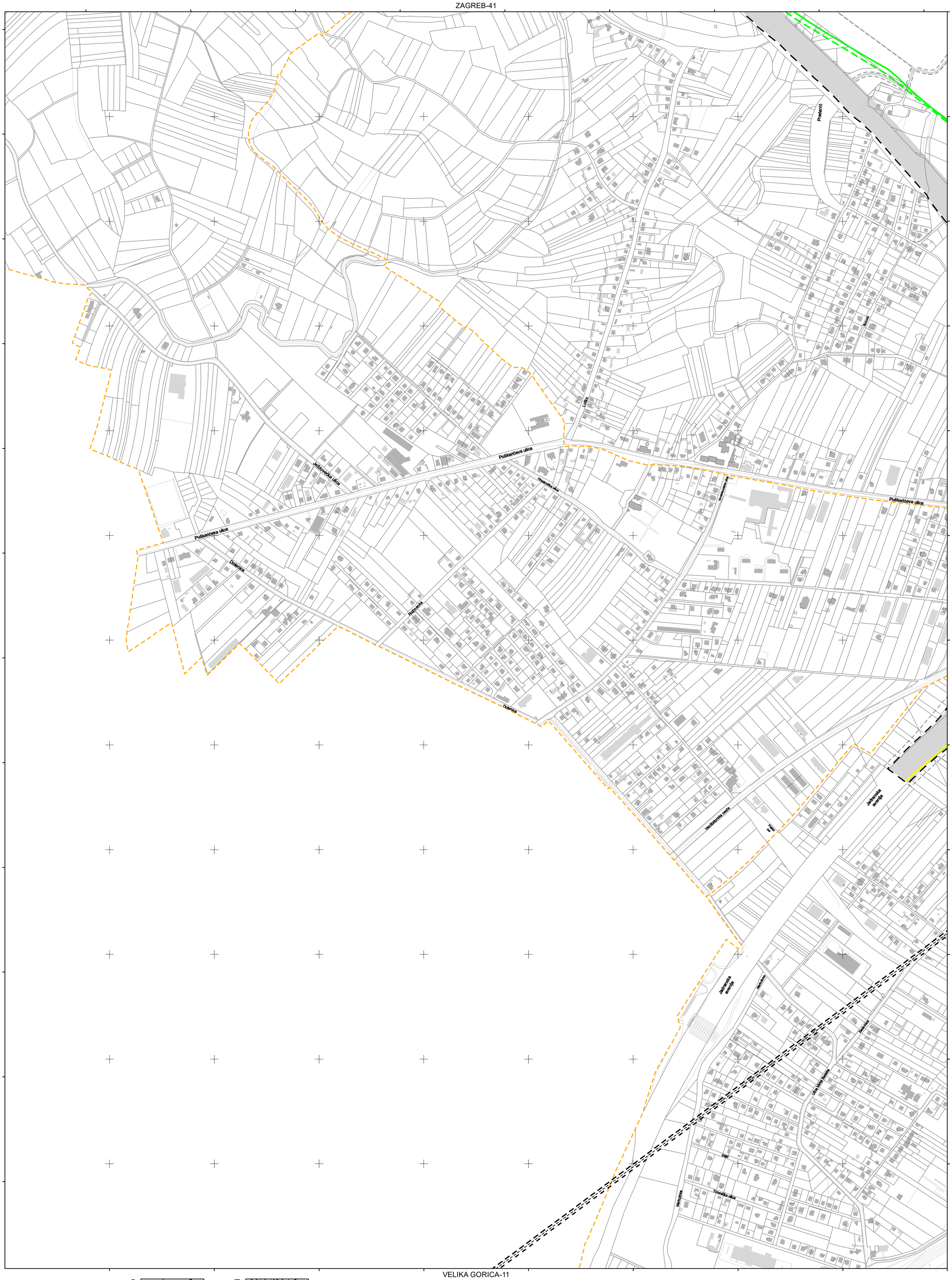

VELIKA GORICA-11

katastarske općine

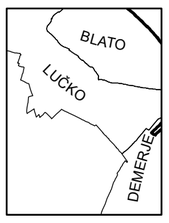

podjela listova HTRS96/TM

5-24-3-105-9	5-25-3-105-9
5-4-1-106-9	5-5-1-106-9
5-9-1-106-9	5-10-1-106-9

100 50 0 100 200 300 400 500

MJERILO 1:5,000

Podloga: katastarska podloga, prosinac 2016
Gradski ured za katastar i geodetske poslove Grada Zagreba

Nositelj izrade: Gradski ured za strategijsko planiranje i razvoj Grada

Stručni izrađivač: Zavod za prostorno uređenje Grada Zagreba

Odluka o izradi: Odluka o izradi izmjena i dopuna Generalnog urbanističkog plana grada Zagreba (Službeni glasnik 15/15, 12/16)

Koordinatni sistem: HTRS96 Croatia TM
Projekcija: Transverse Mercator
Datum: Croatian Terrestrial Reference System
Mjerna jedinica: Metar

GENERALNI URBANISTIČKI PLAN GRADA ZAGREBA - IZMJENE I DOPUNE 2019.

KONAČNI PRIJEDLOG PLANA

3. PROMETNA I KOMUNALNA INFRASTRUKTURNA MREŽA
3b Energetski sustav, pošta i telekomunikacije

VELIKA GORICA-2

ZAGREB-42

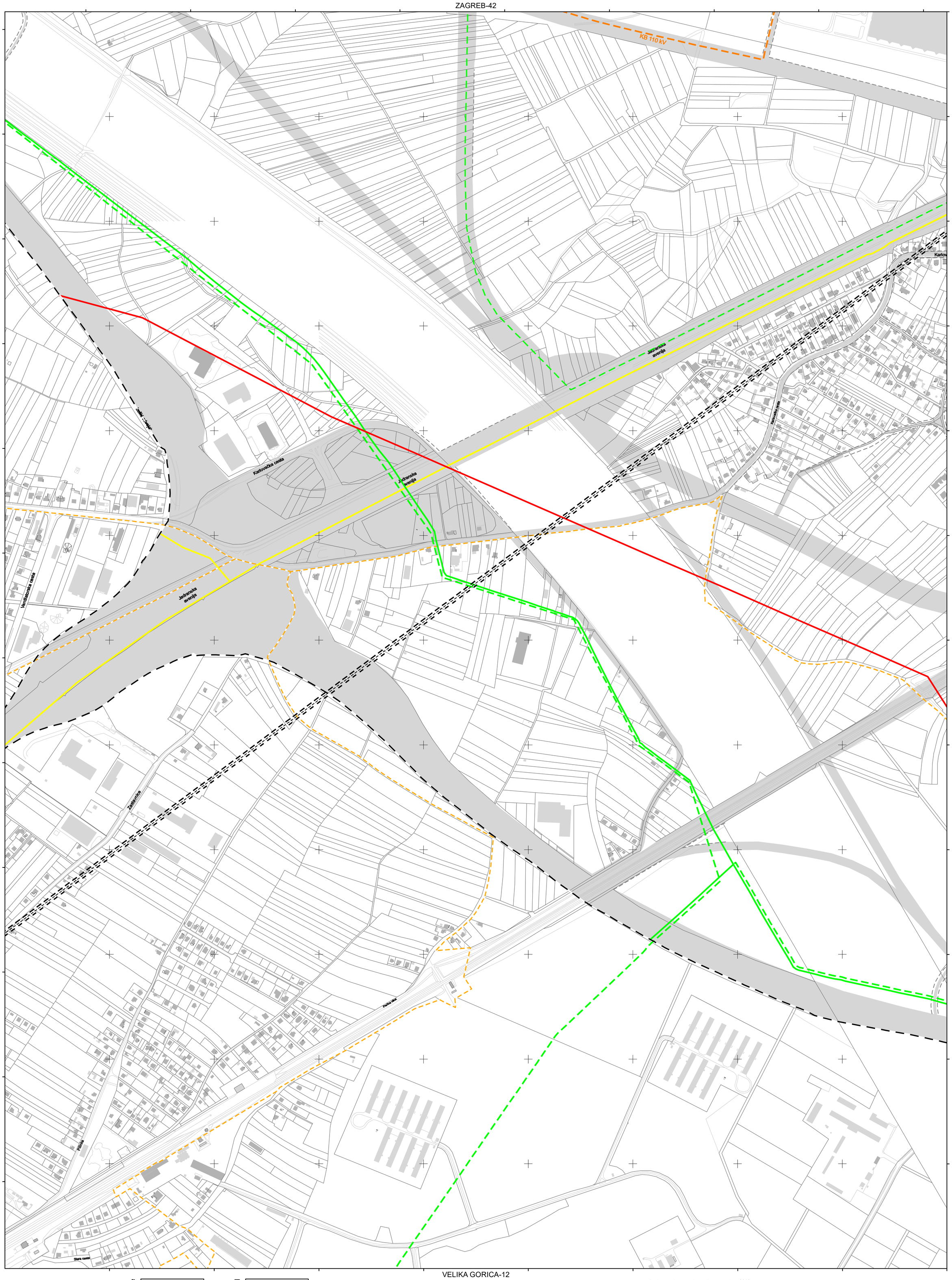

VELIKA GORICA-1

VELIKA GORICA-3

VELIKA GORICA-12

katastarske općine

podjela listova HTRS96/TM

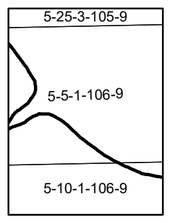

100 50 0 100 200 300 400 500

MJERILO 1:5,000

Podloga: katastarska podloga, prosinac 2016
Gradski ured za katastar i geodetske poslove Grada Zagreba

Nositelj izrade: Gradski ured za strategijsko planiranje i razvoj Grada

Stručni izrađivač: Zavod za prostorno uređenje Grada Zagreba

Odluka o izradi: Odluka o izradi izmjena i dopuna Generalnog urbanističkog plana grada Zagreba (Službeni glasnik 15/15, 12/16)

Koordinatni sistem: HTRS96 Croatia TM
Projekcija: Transverse Mercator
Datum: Croatian Terrestrial Reference System
Mjerna jedinica: Metar

GENERALNI URBANISTIČKI PLAN GRADA ZAGREBA - IZMJENE I DOPUNE 2019.

KONAČNI PRIJEDLOG PLANA

3. PROMETNA I KOMUNALNA INFRASTRUKTURNA MREŽA
3b Energetski sustav, pošta i telekomunikacije

VELIKA GORICA-3

ZAGREB-43

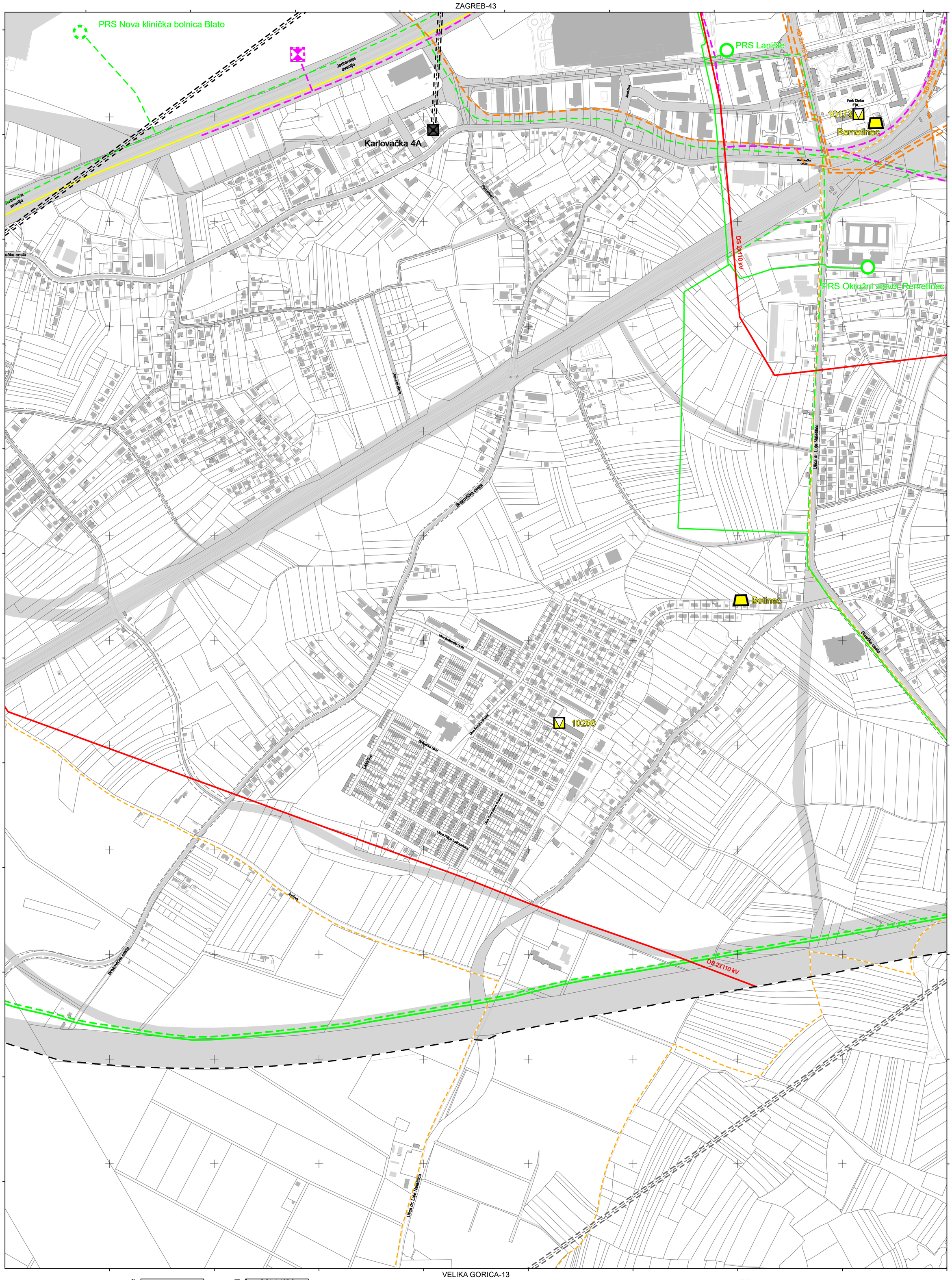

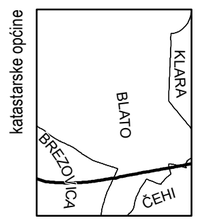

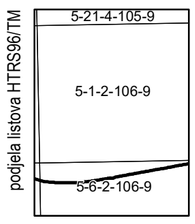

100 50 0 100 200 300 400 500

MJERILO 1:5,000

Podloga: katastarska podloga, prosinac 2016
Gradski ured za katastar i geodetske poslove Grada Zagreba

Nositelj izrade: Gradski ured za strategijsko planiranje i razvoj Grada

Stručni izrađivač: Zavod za prostorno uređenje Grada Zagreba

Odluka o izradi: Odluka o izradi izmjena i dopuna Generalnog urbanističkog plana grada Zagreba (Službeni glasnik 15/15, 12/16)

Koordinatni sistem: HTRS96 Croatia TM
Projekcija: Transverse Mercator
Datum: Croatian Terrestrial Reference System
Mjerna jedinica: Metar

GENERALNI URBANISTIČKI PLAN GRADA ZAGREBA - IZMJENE I DOPUNE 2019.

KONAČNI PRIJEDLOG PLANA

3. PROMETNA I KOMUNALNA INFRASTRUKTURNA MREŽA
3b Energetski sustav, pošta i telekomunikacije

VELIKA GORICA-4

ZAGREB-44

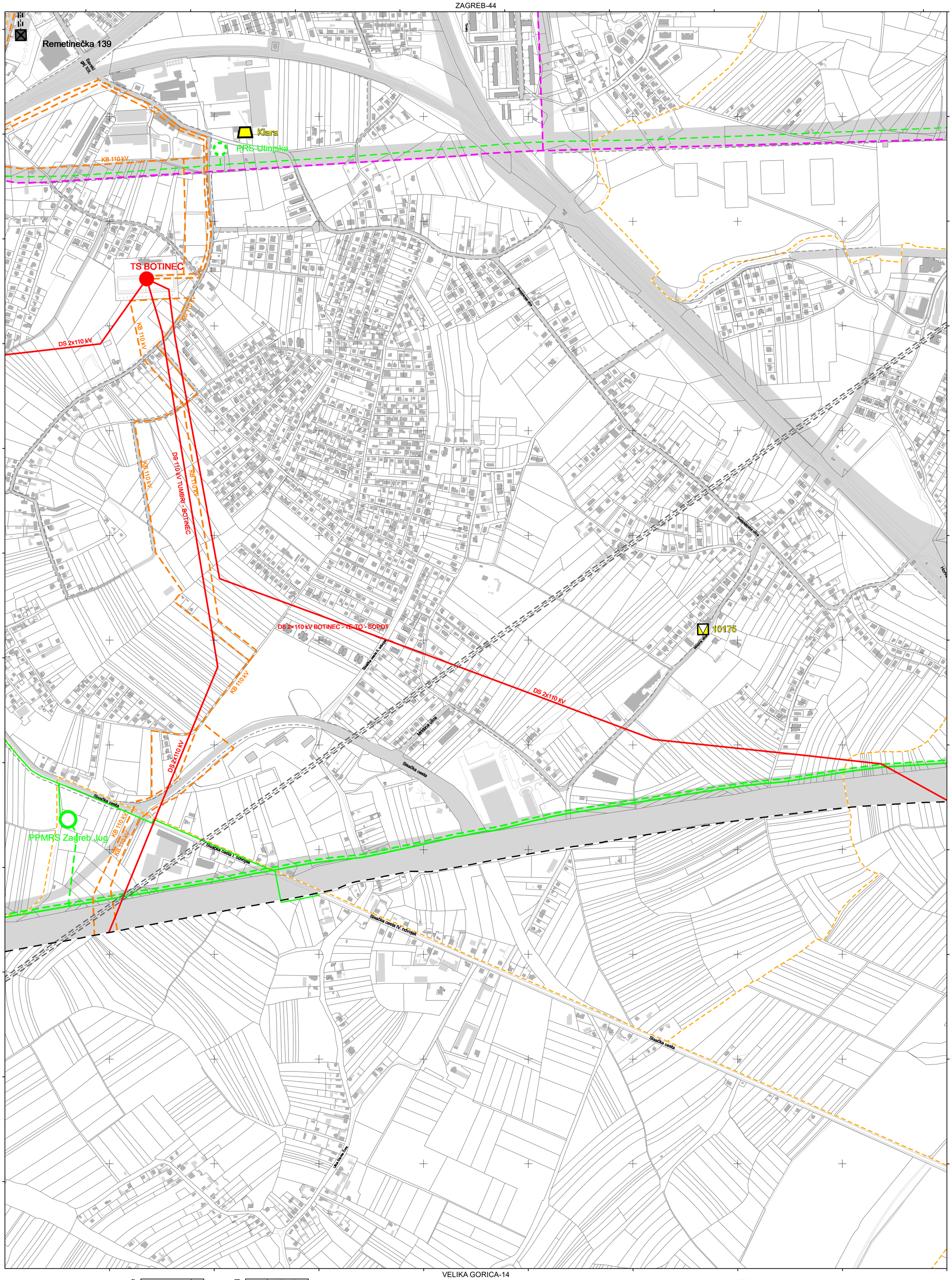

VELIKA GORICA-3

VELIKA GORICA-5

VELIKA GORICA-14

katastarske općine

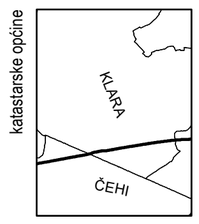

podjela listova HTRS96/TM

5-21-4-105-9	5-22-4-105-9
5-1-2-106-9	5-2-2-106-9
5-6-2-106-9	5-7-2-106-9

100 50 0 100 200 300 400 500

MJERILO 1:5,000

Podloga: katastarska podloga, prosinac 2016
Gradski ured za katastar i geodetske poslove Grada Zagreba

Nositelj izrade: Gradski ured za strategijsko planiranje i razvoj Grada

Stručni izrađivač: Zavod za prostorno uređenje Grada Zagreba

Odluka o izradi: Odluka o izradi izmjena i dopuna Generalnog urbanističkog plana grada Zagreba (Službeni glasnik 15/15, 12/16)

Koordinatni sistem: HTRS96 Croatia TM
Projekcija: Transverse Mercator
Datum: Croatian Terrestrial Reference System
Mjerna jedinica: Metar

ZAGREB-45

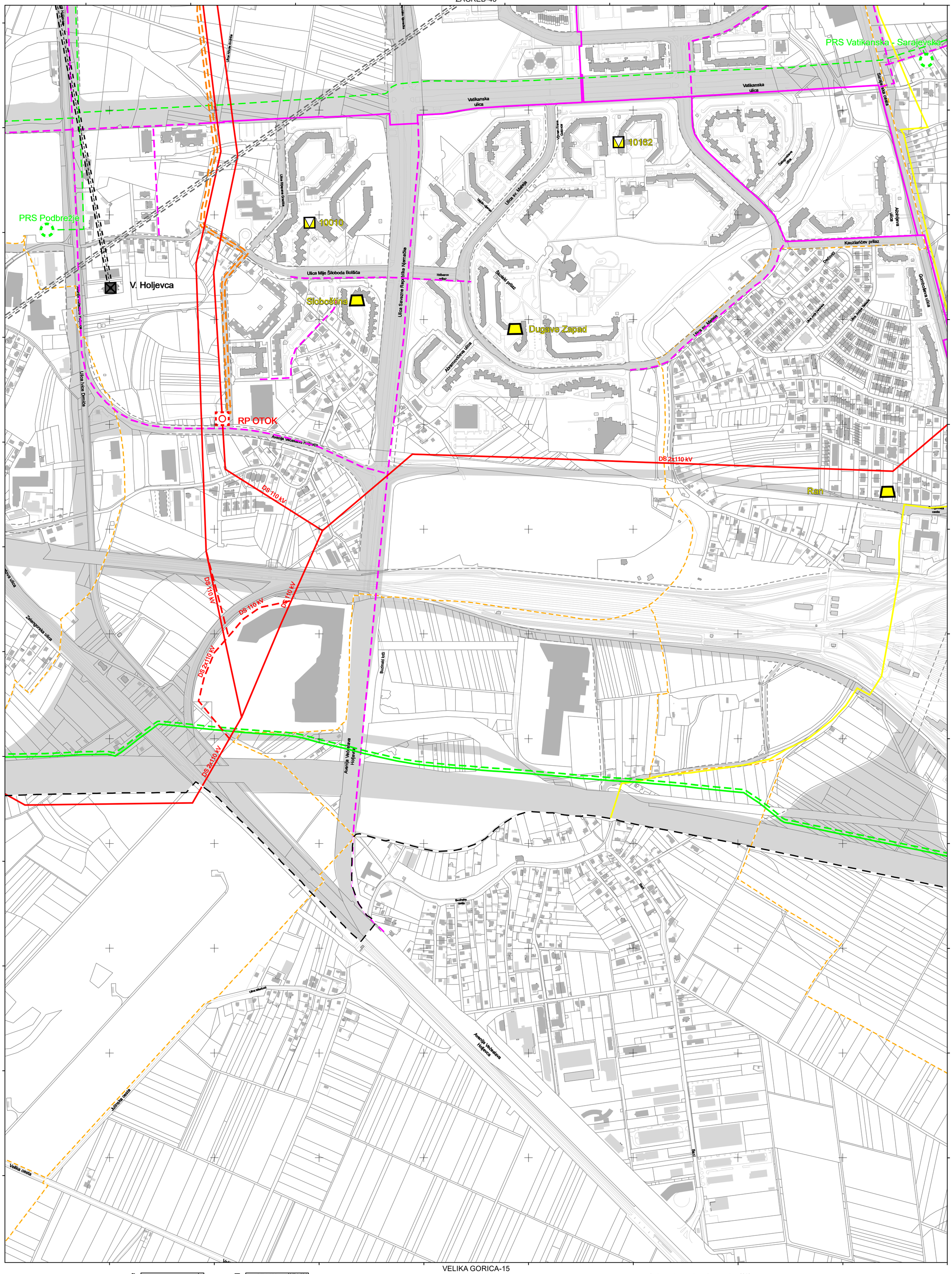

VELIKA GORICA-4

VELIKA GORICA-6

VELIKA GORICA-15

katastarske općine

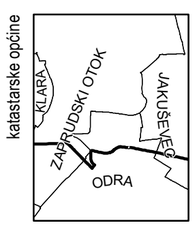

podjela listova HTRS96/TM

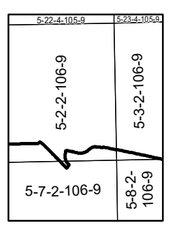

100 50 0 100 200 300 400 500

MJERILO 1:5,000

Podloga: katastarska podloga, prosinac 2016
Gradski ured za katastar i geodetske poslove Grada Zagreba

Nositelj izrade: Gradski ured za strategijsko planiranje i razvoj Grada

Stručni izrađivač: Zavod za prostorno uređenje Grada Zagreba

Odluka o izradi: Odluka o izradi izmjena i dopuna Generalnog urbanističkog plana grada Zagreba (Službeni glasnik 15/15, 12/16)

Koordinatni sistem: HTRS96 Croatia TM
Projekcija: Transverse Mercator
Datum: Croatian Terrestrial Reference System
Mjerna jedinica: Metar

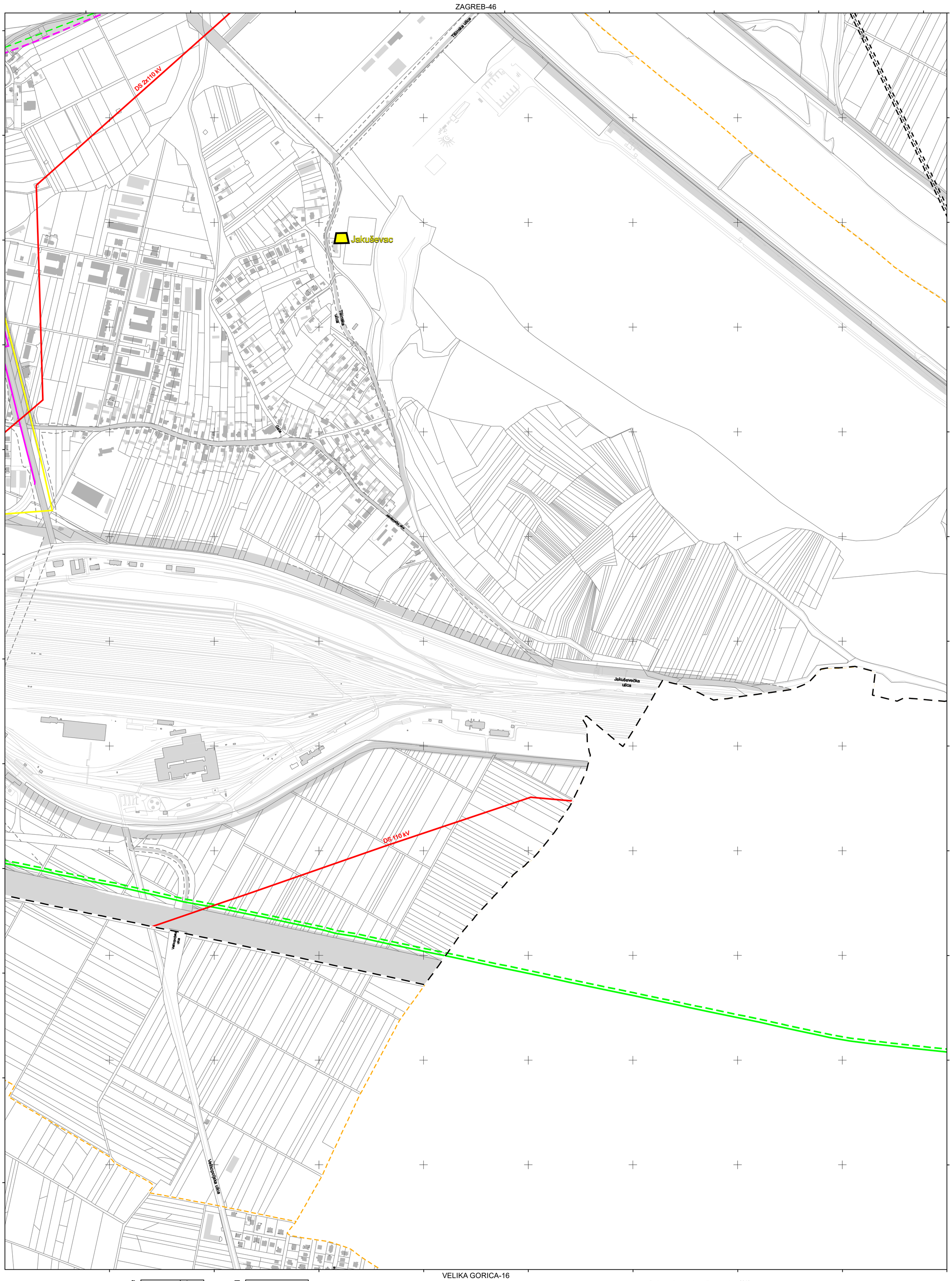

katastarske općine

podjela listova HTRS96/TM

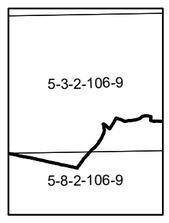

100 50 0 100 200 300 400 500

MJERILO 1:5,000

Podloga: katastarska podloga, prosinac 2016
Gradski ured za katastar i geodetske poslove Grada Zagreba

Nositelj izrade: Gradski ured za strategijsko planiranje i razvoj Grada

Stručni izrađivač: Zavod za prostorno uređenje Grada Zagreba

Odluka o izradi: Odluka o izradi izmjena i dopuna Generalnog urbanističkog plana grada Zagreba (Službeni glasnik 15/15, 12/16)

Koordinatni sistem: HTRS96 Croatia TM
Projekcija: Transverse Mercator
Datum: Croatian Terrestrial Reference System
Mjerna jedinica: Metar

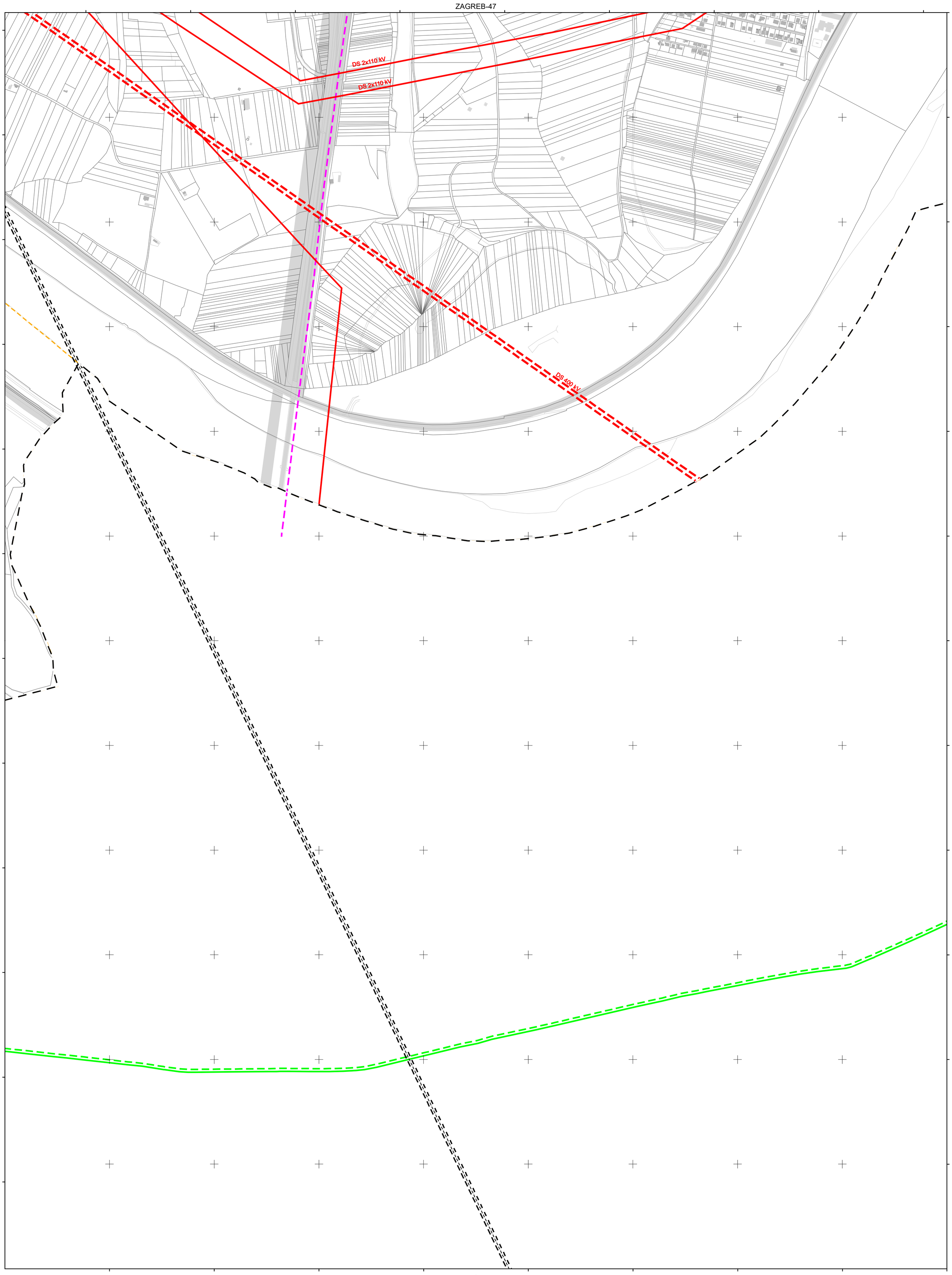



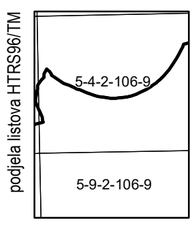

100 50 0 100 200 300 400 500

MJERILO 1:5,000

Podloga: katastarska podloga, prosinac 2016
Gradski ured za katastar i geodetske poslove Grada Zagreba

Nositelj izrade: Gradski ured za strategijsko planiranje i razvoj Grada

Stručni izrađivač: Zavod za prostorno uređenje Grada Zagreba

Odluka o izradi: Odluka o izradi izmjena i dopuna Generalnog urbanističkog plana grada Zagreba (Službeni glasnik 15/15, 12/16)

Koordinatni sistem: HTRS96 Croatia TM
Projekcija: Transverse Mercator
Datum: Croatian Terrestrial Reference System
Mjerna jedinica: Metar

KONAČNI PRIJEDLOG PLANA

3. PROMETNA I KOMUNALNA INFRASTRUKTURNA MREŽA
3b Energetski sustav, pošta i telekomunikacije

VELIKA GORICA-8

ZAGREB-48

VELIKA GORICA-7



katastarske općine

podjela listova HTRS96/TM

5-4-2-106-9	5-5-2-106-9
5-9-2-106-9	5-10-2-106-9

100 50 0 100 200 300 400 500

MJERILO 1:5,000

Podloga: katastarska podloga, prosinac 2016
Gradski ured za katastar i geodetske poslove Grada Zagreba

Nositelj izrade: Gradski ured za strategijsko planiranje i razvoj Grada

Stručni izrađivač: Zavod za prostorno uređenje Grada Zagreba

Odluka o izradi: Odluka o izradi izmjena i dopuna Generalnog urbanističkog plana grada Zagreba (Službeni glasnik 15/15, 12/16)

Koordinatni sistem: HTRS96 Croatia TM
Projekcija: Transverse Mercator
Datum: Croatian Terrestrial Reference System
Mjerna jedinica: Metar