



REPUBLIKA HRVATSKA
GRAD ZAGREB
GRADSKI URED ZA STRATEGIJSKO
PLANIRANJE I RAZVOJ GRADA
Sektor za prostorno i urbanističko planiranje

KLASA: 350-07/17-02/372
URBROJ: 251-05-23/002-19-149
Zagreb, 13. siječnja 2020.

IZVJEŠĆE O JAVNOJ RASPRAVI
o Prijedlogu Urbanističkog plana uređenja Groblje Cerje

Dana 20. rujna 2019. godine, gradonačelnik Grada Zagreba utvrdio je Prijedlog Urbanističkog plana uređenja Groblje Cerje (u daljnjem tekstu: Plan) i donio Zaključak o njegovom upućivanju u javnu raspravu (Službeni glasnik Grada Zagreba 19/19 od 17. listopada 2019. godine) u trajanju od 30 dana, počevši od 2. do 31. listopada 2019. godine. (*prilog 01*)

Na temelju članka 96. Zakona o prostornom uređenju (Narodne novine 153/13, 65/17, 14/18, 39/19; u daljnjem tekstu: Zakon), Gradski ured za strategijsko planiranje i razvoj Grada, kao nositelj izrade, objavio je javnu raspravu o Prijedlogu Plana oglasima u Jutarnjem listu i Večernjem listu od 23. rujna 2019. godine te objavom oglasa na mrežnim stranicama Grada Zagreba i Ministarstva graditeljstva i prostornog uređenja. (*prilog 02*)

Na temelju članka 97. Zakona, nositelj izrade je dopisom KLASA: 350-07/17-002/372 URBROJ: 251-05-23/003-19-108 od 25. rujna 2019. godine, javnopravnim tijelima koja su dala ili trebala dati zahtjeve za izradu Plana te gradskoj četvrti za područje obuhvata Plana dostavio posebnu obavijest o javnoj raspravi. (*prilog 03*)

U tijeku trajanja javne rasprave Prijedlog Plana bio je izložen na javni uvid u sobi 131 na II. katu Gradske četvrti Novi Zagreb – istok, Područnog ureda Gradske uprave Novi Zagreb, Avenija Dubrovnik 12, Zagreb, radnim danom od 07.30 do 15.30 sati i u prostorima Zagrebačkog holdinga d.o.o. – Podružnice Gradska groblja, Groblje Jakuševac.

Za vrijeme trajanja javnog uvida, održano je javno izlaganje u „Plavoj dvorani“, Trg Dragutina Domjanića 6, Sesvete, u srijedu 9. listopada 2019. godine s početkom u 17.00 sati, o čemu prilažemo zapisnik. (*prilog 04*)

Pisana mišljenja, prijedloge i primjedbe na Prijedlog Plana, građani, udruge, tijela mjesne samouprave i druge pravne osobe mogli su dostavljati nositelju izrade do 31. listopada 2019. godine.

U tijeku trajanja javne rasprave na adresu Gradskog ureda za strategijsko planiranje i razvoj Grada pristiglo je 13 podnesaka, od čega su 3 podneska pristigla izvan roka.

Sukladno odredbama članka 102. Zakona, sva mišljenja, prijedloge i primjedbe koje su sudionici u javnoj raspravi dali u roku i na način određen člancima 100. i 101. Zakona, obradio je odgovorni voditelj stručnog izrađivača koji je s nositeljem izrade pripremio ovo Izvješće.

Popis sudionika u javnoj raspravi sa sažetkom podneska i stručnom obradom podneska u smislu prihvaćanja primjedbe te obrazloženjima za primjedbe koje se djelomično prihvaćaju ili ne prihvaćaju sastavni su dio ovog Izvješća. (*prilog 05*)

Ukupno 10 zaprimljenih podnesaka koji su pristigli u roku, raščlanjeno je na 30 primjedbi koje su obrađene na sljedeći način:

prihvaća se	9 primjedbi	47 %
djelomično se prihvaća	2 primjedbe	30 %
ne prihvaća se	5 primjedbi	17 %
nema mišljenja, prijedloga, primjedbi	14 primjedbi	6%
UKUPNO	30 primjedbi	100%

Prethodno iskazanih 5 ne prihvaćenih primjedbi ne prihvaćaju se iz razloga jer ih nije potrebno prihvatiti jer je traženo ugrađeno u prijedlog Plana.


Prijedlozi i primjedbe čije se prihvaćanje predlaže, ugrađeni su u Konačni prijedlog Plana, a sukladno odredbama članka 106. Zakona, prije upućivanja Konačnog prijedloga Plana Gradskoj skupštini Grada Zagreba na donošenje, nositelj izrade dostaviti će sudionicima javne rasprave pisanu obavijest o tome s obrazloženjem o razlozima neprihvaćanja, odnosno djelomičnog prihvaćanja njihovih prijedloga i primjedbi.

Prilozi:

- (01) Zaključak o utvrđivanju Prijedloga Urbanističkog plana uređenja Groblje Cerje te njegovom upućivanju u javnu raspravu
- (02) Oglas objave javne rasprave
- (03) Posebna obavijest o javnoj raspravi
- (04) Zapisnik javnog izlaganja
- (05) Obradene primjedbe zaprimljene u javnoj raspravi

S poštovanjem,

PROČELNICA
Sanja Jerković, dipl.ing.arh.



Na temelju članka 95. Zakona o prostornom uređenju (Narodne novine 153/13, 65/17, 114/18 i 39/19) i članka 60. stavka 1. točke 9. Statuta Grada Zagreba (Službeni glasnik Grada Zagreba 23/16, 2/18 i 23/18), gradonačelnik Grada Zagreba, 20. rujna 2019., donosi

ZAKLJUČAK
o utvrđivanju Prijedloga Urbanističkog plana uređenja Groblje Cerje
te njegovom upućivanju u javnu raspravu

I.

1. Utvrđuje se Prijedlog Urbanističkog plana uređenja Groblje Cerje (u nastavku teksta: Plan).

2. Prijedlog Plana upućuje se temeljem članaka 94. i 96. Zakona o prostornom uređenju u javnu raspravu u trajanju od 30 dana, počevši od 2. do 31. listopada 2019. godine.

3. U tijeku trajanja javne rasprave, sukladno članku 98. Zakona o prostornom uređenju, Prijedlog Plana izložit će se na javni uvid koji će trajati 30 dana, sa sastavnim dijelovima:

- a) tekstualnim dijelom Prijedloga Plana (odredbe za provedbu);
- b) grafičkim dijelom Prijedloga Plana s kartografskim prikazima u mjerilu 1:1000;
- c) posebnim dijelom (kartografski prikazi u mjerilu 1:500, 1:200, 1:50);
- d) obrazloženjem Prijedloga Plana
- e) sažetkom Prijedloga Plana za javnost.

4. Javni uvid održat će se u prostorijama Područnog ureda Sesvete, Trg Dragutina Domjanića 4, Sesvete, radnim danom od 07.30 do 15.30 sati i u prostorima Zagrebačkog holdinga d.o.o. – Podružnice Gradska groblja, Groblje Cerje.

5. Javno izlaganje o Prijedlogu Plana održat će se u „Plavoj dvorani“, Trg Dragutina Domjanića 6, Sesvete, u srijedu 9. listopada 2019. godine s početkom u 17.00 sati.

6. Uz objavu oglasa u dnevnom tisku te na mrežnim stranicama Ministarstva graditeljstva i prostornoga uređenja i Grada Zagreba, posebna pisana obavijest o javnoj raspravi bit će dostavljena gradskoj četvrti za područje obuhvata Prijedloga Plana i javnopravnim tijelima iz članka 10. Odluke o izradi Urbanističkog plana uređenja Groblje Cerje (Službeni glasnik Grada Zagreba 23/18).

7. Pisana mišljenja, prijedlozi i primjedbe na Prijedlog Plana dostavljaju se do 31. listopada 2019. na adresu Gradskog ureda za strategijsko planiranje i razvoj Grada, Republike Austrije 18, 10000 Zagreb.

8. Sva mišljenja, prijedloge i primjedbe koje su sudionici u javnoj raspravi dali u roku i na način određen člankom 100. Zakona o prostornom uređenju, obradit će odgovorni voditelj u suradnji s nositeljem izrade Gradskim uredom za strategijsko planiranje i razvoj Grada i pripremiti izvješće o javnoj raspravi.

II.

Ovaj će zaključak biti objavljen u Službenom glasniku Grada Zagreba.

KLASA: 350-07/19-02/279

URBROJ: 251-03-02-19-2

Zagreb, 20. 9. 2019.





Grad Zagreb > Prostorni planovi > Strategijsko planiranje > Urbanistički planovi uređenja (UPU) - U IZRADI >

Urbanistički plan uređenja Groblje Cerje

Urbanistički plan uređenja Groblje Cerje

🕒 08.11.2018.

1. Odluka o izradi Plana

> Odluka o izradi Urbanističkog plana uređenja Groblje Cerje (SGGZ 23/18)

2. Javna rasprava

> Oglas o javnoj raspravi



Facebook



Twitter



Email



More



PRINT

URBANISTIČKI PLANovi UREĐENJA (UPU) - U IZRADI

Urbanistički plan uređenja Branovečina II

Izmjene i dopune Detaljnog plana uređenja
stambenog naselja na lokaciji Sopnica -
Jelkovec

Urbanistički plan uređenja Groblje Granešina

Urbanistički plan uređenja Groblje Stenjevec

Izmjene i dopune Urbanističkog plana uređenja
Petrine-Županići

Urbanistički plan uređenja Veliko Polje

Urbanistički plan uređenja Groblje Cerje

Urbanistički plan uređenja Groblje Jakuševac

Urbanistički plan uređenja Zona Badel





Informacije o javnim raspravama

23.09.2019. - Informacija o javnoj raspravi o prijedlogu Urbanističkog plana uređenja Groblje Cerje, Grad Zagreb

(/UserDocsImages//dokumenti/Prostorno/Planovi/Rasprave//23.9.2019.Cerje.pdf)

23.09.2019. | pdf (25kb)

23.09.2019. - Informacija o javnoj raspravi o prijedlogu drugih Izmjena i dopuna Detaljnog plana uređenja područja Grote, Općina Bale

(/UserDocsImages//dokumenti/Prostorno/Planovi/Rasprave//23.9.2019.Bale.pdf)

23.09.2019. | pdf (87kb)

23.09.2019. - Informacija o javnoj raspravi o prijedlogu Urbanističkog plana uređenja gospodarske zone 'Pakrac 1', Grad Pakrac

(/UserDocsImages//dokumenti/Prostorno/Planovi/Rasprave//23.9.2019.Pakrac.pdf)

23.09.2019. | pdf (75kb)

16.09.2019. - Informacija o javnoj raspravi o prijedlogu III. Izmjena i dopuna Prostornog plana uređenja Općine Tinjan

(/UserDocsImages//dokumenti/Prostorno/Planovi/Rasprave//16.9.2019.Tinjan.pdf)

16.09.2019. | pdf (220kb)

16.09.2019. - Informacija o javnoj raspravi o prijedlogu Urbanističkog plana uređenja groblja Kožino, Grad Zadar

(/UserDocsImages//dokumenti/Prostorno/Planovi/Rasprave//16.9.2019.Zadar.pdf)

16.09.2019. | pdf (92kb)

16.09.2019. - Informacija o javnoj raspravi o prijedlogu III. Izmjena i dopuna Urbanističkog plana uređenja Gospodarske zone Pisarovina

(/UserDocsImages//dokumenti/Prostorno/Planovi/Rasprave//16.9.2019.Pisarovina.pdf)

16.09.2019. | pdf (880kb)

16.09.2019. - Informacija o ponovnoj ravnoj raspravi o prijedlogu Urbanističkog plana uređenja obalnog pojasa 'Vodice' - Pag

(/UserDocsImages//dokumenti/Prostorno/Planovi/Rasprave//16.9.2019.Pag-Vodice.pdf)

19.09.2019. | pdf (1058kb)



**GRAD ZAGREB
GRADSKI URED ZA STRATEGIJSKO PLANIRANJE
I RAZVOJ GRADA**

Ulica Republike Austrije 18, 10000 Zagreb

Temeljem članka 96. Zakona o prostornom uređenju (Narodne novine 153/13, 65/17, 114/18 i 39/19), Grad Zagreb, Gradski ured za strategijsko planiranje i razvoj Grada, objavljuje

**JAVNU RASPRAVU
O PRIJEDLOGU URBANISTIČKOG PLANA
UREĐENJA GROBLJE CERJE**

u vremenu od 2. do 31. listopada 2019. godine

U vrijeme trajanja javne rasprave, Prijedlog Urbanističkog plana uređenja Groblje Cerje izložit će se na javni uvid u prostorijama Područnog ureda Sesvete, Trg Dragutina Domjanića 4, Sesvete, radnim danom od 07.30 do 15.30 sati i u prostorima Zagrebačkog holdinga d.o.o. – Podružnice Gradska groblja, Groblje Cerje.

Javno izlaganje o Prijedlogu Urbanističkog plana uređenja Groblje Cerje održat će se u „Plavoj dvorani“, Trg Dragutina Domjanića 6, Sesvete, u srijedu 9. listopada 2019. godine s početkom u 17.00 sati.

Pozivaju se sve zainteresirane osobe da sudjeluju u javnoj raspravi i dostave svoja pisana mišljenja, prijedloge i primjedbe na Prijedlog Urbanističkog plana uređenja Groblje Cerje.

Pisana mišljenja, prijedlozi i primjedbe na Prijedlog Urbanističkog plana uređenja Groblje Cerje dostavljaju se zaključno s 31. listopada 2019. na adresu Gradskog ureda za strategijsko planiranje i razvoj Grada, Ulica Republike Austrije 18, 10 000 Zagreb.



GRAD ZAGREB
GRADSKI URED ZA STRATEGIJSKO PLANIRANJE
I RAZVOJ GRADA
Ulica Republike Austrije 18, 10000 Zagreb

Temeljem članka 96. Zakona o prostornom uređenju (Narodne novine 153/13, 65/17, 114/18 i 39/19), Grad Zagreb, Gradski ured za strategijsko planiranje i razvoj Grada, objavljuje

JAVNU RASPRAVU
O PRIJEDLOGU URBANISTIČKOG PLANA
UREĐENJA GROBLJE CERJE
u vremenu od 2. do 31. listopada 2019. godine

U vrijeme trajanja javne rasprave, Prijedlog Urbanističkog plana uređenja Groblje Cerje izložit će se na javni uvid u prostorijama Područnog ureda Sesvete, Trg Dragutina Domjanića 4, Sesvete, radnim danom od 07.30 do 15.30 sati i u prostorima Zagrebačkog holdinga d.o.o. - Podružnice Gradska groblja, Groblje Cerje.

Javno izlaganje o Prijedlogu Urbanističkog plana uređenja Groblje Cerje održat će se u „Plavoj dvorani“, Trg Dragutina Domjanića 6, Sesvete, u srijedu 9. listopada 2019. godine s početkom u 17.00 sati.

Pozivaju se sve zainteresirane osobe da sudjeluju u javnoj raspravi i dostave svoja pisana mišljenja, prijedloge i primjedbe na Prijedlog Urbanističkog plana uređenja Groblje Cerje.

Pisana mišljenja, prijedlozi i primjedbe na Prijedlog Urbanističkog plana uređenja Groblje Cerje dostavljaju se zaključno s 31. listopada 2019. na adresu Gradskog ureda za strategijsko planiranje i razvoj Grada, Ulica Republike Austrije 18, 10 000 Zagreb.



REPUBLIKA HRVATSKA
GRAD ZAGREB
GRADSKI URED ZA STRATEGIJSKO
PLANIRANJE I RAZVOJ GRADA
Sektor za prostorno i urbanističko planiranje

KLASA: 350-07/17-02/372
URBROJ: 251-05-23/002-19-108
Zagreb, 25. rujan 2019.

- PREMA DOSTAVNOJ LISTI -

PREDMET: Urbanistički plan uređenja Groblje Cerje
– posebna obavijest o javnoj raspravi, daje se

Poštovani,

temeljem članka 97. Zakona o prostornom uređenju (Narodne novine 153/13, 65/17, 114/18, 39/19), u daljnjem tekstu Zakon, dostavljamo vam obavijest o početku javne rasprave o Prijedlogu Urbanističkog plana uređenja Groblje Cerje.

Gradonačelnik Grada Zagreba donio je Zaključak o utvrđivanju Prijedloga Urbanističkog plana uređenja Groblje Cerje (u daljnjem tekstu: Plan) te njegovom upućivanju u javnu raspravu.

O Prijedlogu Plana, sukladno članku 94. i 96. Zakona, provodi se javna rasprava u trajanju od 30 dana, počevši od 2. do 31. listopada 2019. godine.

U tijeku trajanja javne rasprave sukladno odredbama članka 98. Zakona, Prijedlog Plana izložit će se na javni uvid koji će trajati 30 dana, sa sastavnim dijelovima:

- f) tekstualnim dijelom Prijedloga Plana (odredbe za provedbu);
- g) grafičkim dijelom Prijedloga Plana s kartografskim prikazima u mjerilu 1:1000;
- h) posebnim dijelom (kartografski prikazi u mjerilu 1:500, 1:200, 1:50);
- i) obrazloženjem Prijedloga Plana
- j) sažetkom Prijedloga Plana za javnost.

Javni uvid održat će se u prostorijama Područnog ureda Sesvete, Trg Dragutina Domjanića 4, Sesvete, radnim danom od 07.30 do 15.30 sati i u prostorima Zagrebačkog holdinga d.o.o. – Podružnice Gradska groblja, Groblje Cerje.

Javno izlaganje o Prijedlogu Plana održat će se u „Plavoj dvorani“, Trg Dragutina Domjanića 6, Sesvete, u srijedu 9. listopada 2019. godine s početkom u 17.00 sati.

Pisana mišljenja, prijedlozi i primjedbe na Prijedlog Plana dostavljaju se do 31. listopada 2019. godine, na adresu Gradskog ureda za strategijsko planiranje i razvoj Grada, Republike

Austrije 18, 10000 Zagreb.

Sva mišljenja, prijedloge i primjedbe koje su sudionici u javnoj raspravi dali u roku i na način određen člankom 100. Zakona o prostornom uređenju, obradit će odgovorni voditelj u suradnji s nositeljem izrade Gradskim uredom za strategijsko planiranje i razvoj Grada i pripremiti izvješće o javnoj raspravi.

Utvrđeni Prijedlog Plana, odnosno tekstualni i grafički dijelovi Prijedloga Plana za javnu raspravu, dostupan je i na mrežnim stranicama Grada Zagreba na sljedećem linku: <https://www.zagreb.hr/urbanisticki-plan-uredjenja-groblje-cerje/134684>.

Zaključno ističemo da, sukladno članku 101. Zakona, javnopravno tijelo koje je dalo, odnosno trebalo dati zahtjeve za izradu prostornog plana u javnoj raspravi sudjeluje davanjem mišljenja o prihvaćanju tih zahtjeva, odnosno o primjeni posebnog propisa i/ili dokumenata koji je od utjecaja na prostorni plan. Ističemo, da ako javnopravno tijelo ne dostavi gore navedeno mišljenje, smatra se da je mišljenje dano i da je prijedlog prostornog plana izrađen u skladu s danim zahtjevima, odnosno s posebnim propisom i/ili dokumentacijom koji je od utjecaja na prostorni plan. Slijedom navedenog, mišljenja, suglasnosti, odobrenja i drugi akti javnopravnih tijela koji se prema posebnim propisima moraju pribaviti u postupku izrade i donošenja prostornog plana smatraju se mišljenjem zaprimljenim u javnoj raspravi.

S poštovanjem,

PROČELNICA
Sanja Jerković, dipl.ing.arh.



DOSTAVNA LISTA:

1. MINISTARSTVO UNUTARNJIH POSLOVA, PU zagrebačka, Sektor policije, Služba za sigurnost cestovnog prometa, Petrinjska ulica 20, Zagreb;
2. MINISTARSTVO UNUTARNJIH POSLOVA, PU zagrebačka, Sektor upravnih, inspekcijskih i poslova civilne zaštite, Inspektorat unutarnjih poslova, Petrinjska 30, Zagreb;
3. GRADSKI URED ZA PROSTORNO UREĐENJE, IZGRADNJU GRADA, GRADITELJSTVO, KOMUNALNE POSLOVE I PROMET, svi sektori, Trg Stjepana Radića 1, Zagreb;
4. GRADSKI URED ZA IMOVINSKO-PRAVNE POSLOVE I IMOVINU GRADA, Trg Stjepana Radića 1, Zagreb;
5. GRADSKI URED ZA POLJOPRIVREDU I ŠUMARSTVO, Avenija Dubrovnik 12/IV, Zagreb;
6. URED ZA UPRAVLJANJE U HITNIM SITUACIJAMA, Ulica kneza Branimira 71b, Zagreb;
7. GRADSKI URED ZA MJESNU SAMOUPRAVU, Ulica grada Vukovara 56A/I, Zagreb;
8. GRADSKA ČETVRT SESVETE, Trg Dragutina Damjanića 4, Sesvete;
9. HRVATSKA ELEKTROPRIVREDA, DP Elektra Zagreb, Služba za tehničke poslove, Gundulićeva ulica 32, Zagreb;
10. HOPS, Hrvatski operator prijenosnog sustava d.o.o., Sektor za razvoj, investicije i izgradnju, Kupska ulica 4, Zagreb;
11. HRVATSKA REGULATORNA AGENCIJA ZA MREŽNE DJELATNOSTI, Ulica Roberta Frangeša-Mihanovića 9, Zagreb;
12. DRŽAVNA UPRAVA ZA ZAŠTITU I SPAŠAVANJE, Područni ured za zaštitu i spašavanje Zagreb, Odjel za zaštitu i spašavanje, Ksaverska 109, Zagreb;
13. VODOOPSKRBA I ODVODNJA d.o.o., Sektor razvoja i investicija, Odjel razvoja vodoopskrbe, projektiranja, suglasnosti i istraživanja, Ulica Frana Folnegovića 1, Zagreb;
14. VODOOPSKRBA I ODVODNJA d.o.o., Sektor razvoja i investicija, Odjel razvoja odvodnje, projektiranja i suglasnosti, Ulica Frana Folnegovića 1, Zagreb;
15. ZAGREBAČKI HOLDING d.o.o., Podružnica Zagrebačke ceste, Donje Svetice 48, Zagreb;
16. GRADSKA PLINARA ZAGREB d.o.o., Odjel strateškog planiranja i razvoja, Radnička cesta 1, Zagreb;
17. ZAGREBAČKI HOLDING d.o.o., Podružnica Čistoća, Radnička cesta 82, Zagreb;
18. ZAGREBAČKI HOLDING d.o.o., Podružnica Gradska groblja, Aleja Hermanna Bollea 27, Zagreb.



REPUBLIKA HRVATSKA
GRAD ZAGREB
GRADSKI URED ZA STRATEGIJSKO
PLANIRANJE I RAZVOJ GRADA
Sektor za prostorno i urbanističko planiranje

KLASA: 350-07/17-02/372

URBROJ: 251-05-23/001-19-115

Zagreb, 18. svibnja 2019.

ZAPISNIK SA JAVNOG IZLAGANJA
o Prijedlogu Urbanističkog plana uređenja Groblje Cerje

lokacija: „Plava dvorana“
Trg Dragutina Domjanića 6, Sesvete
vrijeme: srijeda, 9. listopada 2019. godine s početkom u 17.00 sati
prisutni: prema popisu u privitku

Voditeljica odjela za Urbanističke planove uređenja, Gradskog ureda za strategijsko planiranje i razvoj Grada, gđa. Gordana Müller Mikić pozdravila je sve prisutne i dala uvodnu riječ te tijekom dosadašnje procedure (*prilog 1*).

Nakon izvještaja o samoj proceduri gđa. Gordana Müller Mikić prepustila je riječ gđi. Nataši Aralici, odgovornoj voditeljici stručnog izrađivaču Plana, Zavoda za prostorno uređenje Grada Zagreba, koja je detaljno prezentirala ciljeve i programska polazišta, kao i sam Nacrtr prijedloga Plana (*prilog 2*).

Po završetku prezentacije gđa. Gordana Müller Mikić podsjetila je da je rok dostave mišljenja, prijedloga i primjedbi na Prijedlog Plana 31. listopada 2019. godine i budući da nije bilo pitanja zaključila je javnu raspravu te zahvalila svim sudionicima javne rasprave na sudjelovanju.

Javna rasprava završila je u 17:30 sati.

Prilozi:

- (01) procedura izrade Urbanističkog plana uređenja Groblje Cerje
- (02) prezentacija Prijedloga Urbanističkog plana uređenja Groblje Cerje
- (03) popis prisutnih

zabilježila: Gordana Müller Mikić, dipl.ing.arh.

JAVNO IZLAGANJE

o Prijedlogu Urbanističkog plana uređenja Groblje Cerje

UVOD

Pozdravljam sve prisutne ispred GU za strategijsko planiranje i razvoj Grada, kao nositelja izrade Urbanističkog plana uređenja groblje Cerje - uvodno ću vas izvijestiti o dosad provedenom postupku izrade Plana, sukladno odredbama Zakona. (članak 81. Zakona o prostornom uređenju, prema kojem nositelj izrade prostornog plana obavlja stručne poslove u vezi s izradom nacrtu prijedloga plana)

RAZLOZI ZA IZRADU PLANA

- u postojećoj površini gradskog groblja Cerje iskorištene su sve prostorne mogućnosti za gradnju novih ukopnih mjesta, stoga su razlozi za izradu Urbanističkog plana uređenja Groblja Cerje **osigurati planske i prostorne preduvjete za izgradnju novih ukopnih mjesta i drugih potrebnih pratećih sadržaja**, vodeći računa o uklapanju planirane cjeline groblja u okolni prostor.
- Odlukom o donošenju PPGZ-a, člankom 15. točkom 10.1.2. Urbanistički planovi uređenja, propisana je obveza donošenja urbanističkog plana uređenja za neuređene dijelove građevinskih područja rezerviranih za razvoj groblja, sukladno posebnom propisu.

ODLUKA O IZRADI

Budući da izrada Plana započinje Odlukom o izradi, Gradska skupština Grada Zagreba je na 17. sjednici, 30. listopada 2018., donijela je **Odluku o izradi Urbanističkog plana uređenja Groblje Cerje** (Službeni glasnik Grada Zagreba 23/18).

E-SAVJETOVANJE / VGČ

Prije upućivanja prijedloga Odluke o izradi Gradskoj skupštini Grada Zagreba na donošenje, provelo se **internetsko savjetovanje s javnošću** koje je trajalo od 27.7. – 26.8.2018. te za vrijeme trajanja savjetovanja na Nacrt prijedloga Odluke o izradi Urbanističkog plana uređenja područja Groblje Cerje nije bilo iznesenih primjedaba niti prijedloga.

Kao nositelj izrade obavijestili smo javnost o početku izrade Plana na mrežnim stranicama Grada Zagreba i putem informacijskog sustava Hrvatskog zavoda za prostorni razvoj. (članak 88. Zakona)

ZAHTJEVI ZA IZRADU PLANA

Danom stupanja na snagu Odluke o izradi, uputili smo poziv na dostavu zahtjeva za izradu Plana, nadležnim javnopravnim tijelima. (članak 90. Zakona)

NPP – NACRT PRIJEDLOGA PLANA

Tako pristigle zahtjeve za izradu Plana obradio je stručni izrađivač plana Zavod za prostorno uređenje Grada Zagreba, te izradio Nacrt Prijedloga Plana, te je nastavno, 20. rujna 2019. Gradonačelnik Grada Zagreba utvrdio Prijedlog Plana **Zaključkom o utvrđivanju Prijedloga Urbanističkog plana uređenja Groblje Cerje te njegovom upućivanju u javnu raspravu** u trajanju od 30 dana, počevši od 2. do 31. listopada 2019. godine.

JAVNA RASPRAVA

Nadalje smo obavijestili javnost o provođenju javne rasprave (temeljem članka 96. Zakona) oglasom u Jutarnjem listu i Večernjem listu 23. rujna 2019. godine te na mrežnim stranicama Grada Zagreba i Ministarstva graditeljstva i prostornog uređenja.

POSEBNA OBAVIJEST O JAVNOJ RASPRAVI

Također dostavljamo posebnu obavijest o javnoj raspravi (temeljem članka 97. Zakona) javnopravnim tijelima koja su dala ili su trebala dati zahtjeve za izradu Plana te mjesnim odborima, odnosno Vijeću Gradske četvrti Sesvete.

JAVNO IZLAGANJE

Temeljem članka 99. Zakona, za vrijeme trajanja javnog uvida nositelj izrade organizirao je ovo javno izlaganje.

O javnom izlaganju se vodi zapisnik koji sadrži pitanja, prijedloge i mišljenja sudionika javne rasprave danih za vrijeme javnog izlaganja te odgovore na pitanja a koji je sastavni dio izvješća o provedenoj javnoj raspravi.

Nakon izlaganja mogu se postavljati pitanja na koja ćemo vam dati odgovor usmeno ili u pisanom obliku, ovisno o zahtjevu.

INFO

Svi sudionici JR – svoje **pisane** prijedloge i primjedbe, mogu dostaviti nositelju izrade do završetka javne rasprave, najkasnije do 31. listopada 2019. godine na adresu GU za strategijsko planiranje i razvoj Grada, Ulica Republike Austrije 18, 10000 Zagreb.

Svi prijedlozi i primjedbe koji nisu dostavljeni u roku ili nisu čitljivo napisani ne moraju se uzeti u obzir u pripremi izvješća o provedenoj javnoj raspravi.

Sve zaprimljene prijedloge i primjedbe koje su sudionici u javnoj raspravi dali **u roku** (i na način propisan člancima 100. i 101. Zakona o prostornom uređenju) obradit će stručni izrađivač te će u suradnji s nositeljem izrade pripremiti izvješće o javnoj raspravi.

Prihvaćeni prijedlozi i primjedbe biti će ugrađeni u Elaborat Plana, a o svim djelomično prihvaćenim i neprihvaćenim očitovanjima, prijedlozima i primjedbama podnosiocima će, nakon utvrđivanja Konačnog prijedloga Plana, a prije upućivanja Gradskoj skupštini na donošenje, biti dostavljena pisana obavijest.

STRUČNI IZRAĐIVAČ – IZLAGANJE

Sada prepuštam riječ odgovornoj voditeljici stručnog izrađivača, gđi. Nataši Aralici, koja će vam obrazložiti Prijedlog Plana, a nakon čega ćete moći postavljati pitanja te dati svoje prijedloge i primjedbe na Plan.

PRIJEDLOG

URBANISTIČKOG PLANA UREĐENJA GROBLJE CERJE

ZA JAVNU RASPRAVU

JAVNO IZLAGANJE – 9. listopada 2019.

Trg Dragutina Domjanića 4, Sesvete



Izrađivač:

ZAVOD ZA PROSTORNO UREĐENJE GRADA ZAGREBA

Ulica Republike Austrije 18, Zagreb www.zzpugz.hr



Nositelj izrade:

GRAD ZAGREB

GRADSKI URED ZA STRATEGIJSKO PLANIRANJE I RAZVOJ GRADA

Ulica Republike Austrije 18, Zagreb

NAZIV PLANA:

URBANISTIČKI PLAN UREĐENJA
GROBLJE CERJE

NOSITELJ IZRADE PLANA:

GRAD ZAGREB
GRADSKI URED ZA
STRATEGIJSKO PLANIRANJE
I RAZVOJ GRADA
Ulica Republike Austrije 18
Zagreb



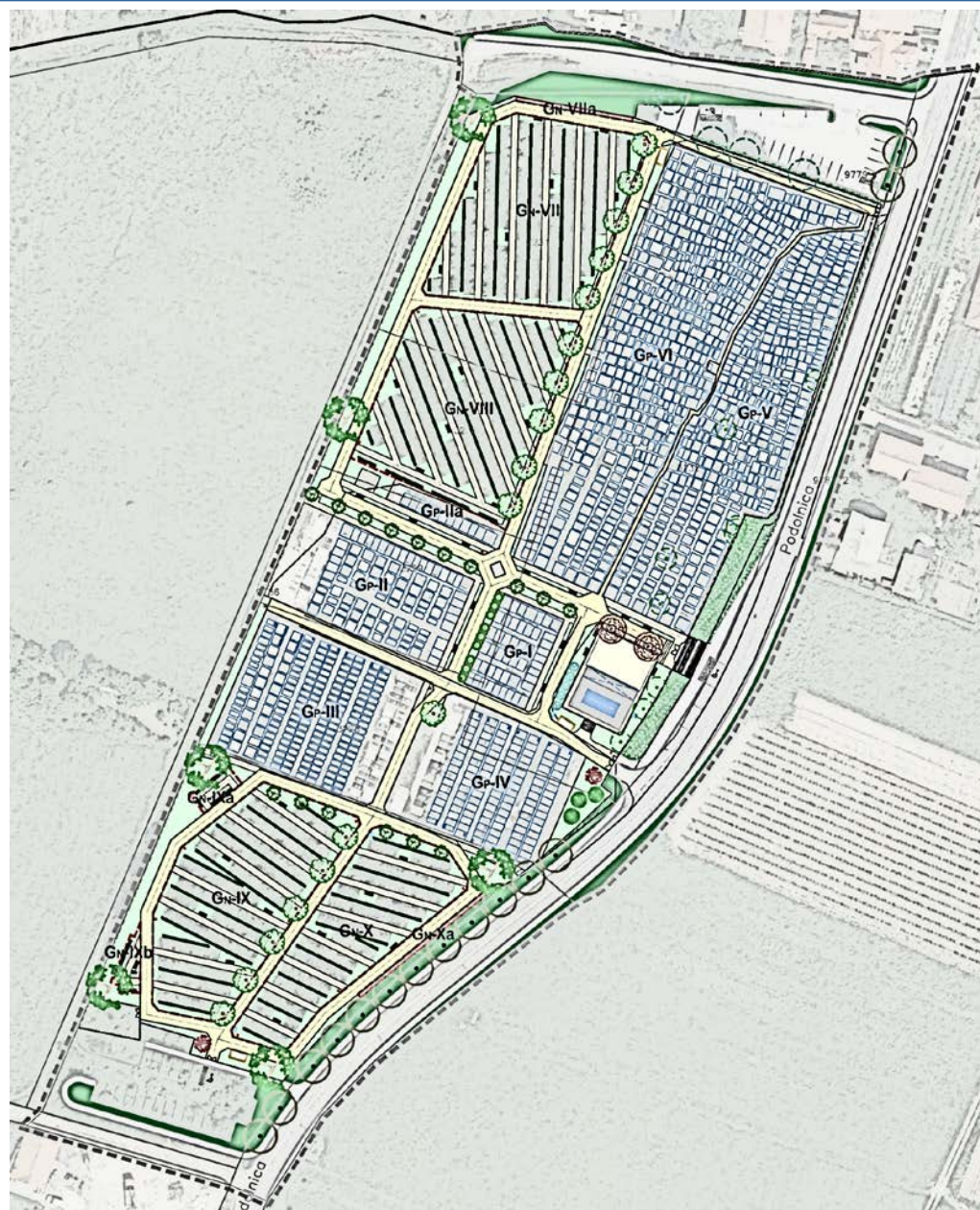
STRUČNI IZRAĐIVAČ PLANA:

ZAVOD ZA PROSTORNO UREĐENJE
GRADA ZAGREBA
Ulica Republike Austrije 18
Zagreb

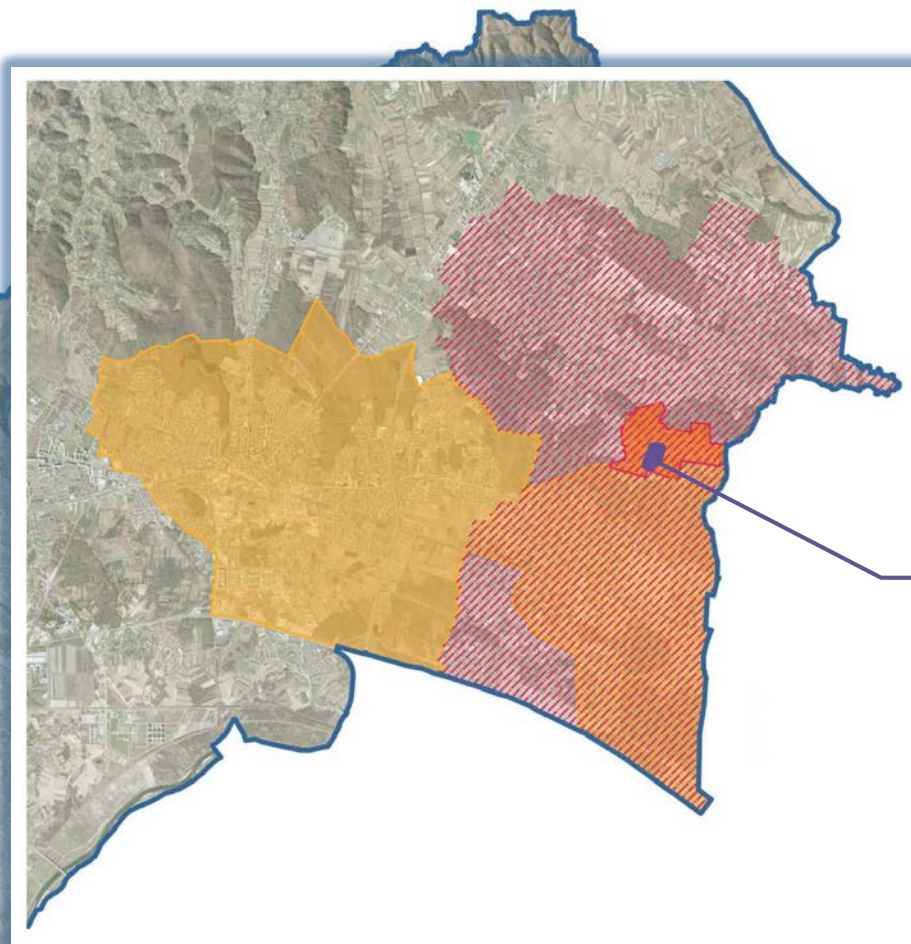


JAVNA RASPRAVA:

02. listopada 2019. – 31. listopada 2019.



POLOŽAJ U ŠIREM PROSTORU



GRAD
ZAGREB

naselje
CERJE

Groblje Cerje

gravitacijsko područje obuhvaća:

naselje
ŠESVETE

- Cerje
- Budenec

- Drenčec
- Glavničica
- Šašinovec
- dio Sesveta (Sesvetski Kraljevec)
- Dumovec

PODACI O PROSTORU I POSTOJEĆE STANJE



mogućnost širenja:

- prema sjeveru
- prema jugozapadu

- površina današnjeg groblja iznosi približno 1,33ha
- formirano je oko 1600 grobnih mjesta s ukopanih cca 2000 pokojnika
- godišnje se izvrši prosječno 55 ukopa te 2 polaganja urni

Prema podacima Zagrebačkog holdinga d.o.o., podružnice Gradska groblja, trgovačkog društva koje upravlja grobljem Cerje, na postojećem groblju gotovo da nema više mogućnosti za otvaranje novih grobnih mjesta, no postoji veliki interes, kako u smrtnom slučaju tako i za rezervaciju, za sve vrste uređenja, stoga se inicira postupak izrade UPU-a Groblje Cerje.


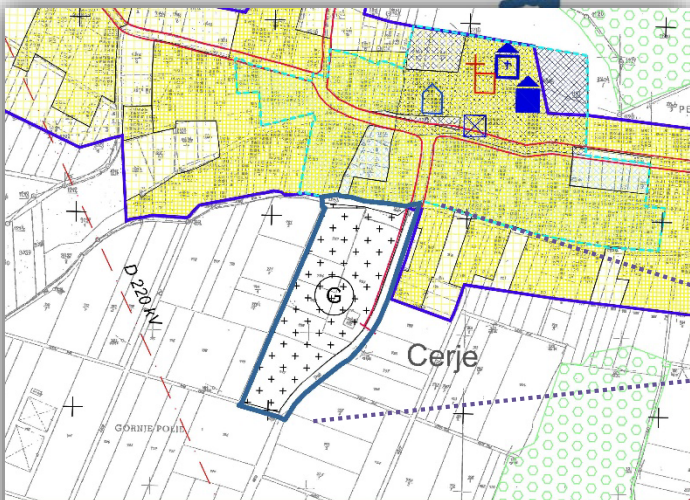


PROSTORNO PLANSKA DOKUMENTACIJA – temelj za izradu

PROSTORNI PLAN GRADA ZAGREBA

Odluka o donošenju Prostornog plana Grada Zagreba
(Sl.gl.GZ 03/18 – pročišćeni tekst)

- Odlukom o donošenju Prostornog plana Grada Zagreba (Sl.gl.GZ 03/18) na temelju članka 10.1.2. Urbanistički planovi uređenja, propisana je obveza donošenja urbanističkog plana uređenja za područje koje je predviđeno za gradnju i izgradnju građevinskih objekata u skladu s posebnim propisima.
- U skladu s odredbama članka 16. Pravilnika o grobljima (NN 99/02) propisano je da se organizacija i uređenje groblja mora biti primjereno tradiciji takvih prostora.
- GU za strategijsko planiranje i razvoj Grada, na temelju inicijativa GU za prostorno uređenje, izgradnju Grada, graditeljstva, komunalne opskrbe i zaštite i Zagrebačkog područskog standardnog projekta "Grobni i grobljani prostor u Zagrebu" (2017.) i "Grobni i grobljani prostor u Zagrebu" (2018.)



Groblje CERJE

Odluka o izradi Urbanističkog plana uređenja
Groblje Cerje (Sl.gl.GZ 23/18)

ODLUKA O IZRADI

OBUHVAT PLANA (članak 4.)

Površina obuhvata Plana donosi se za područje površine približno 3,1ha.

CILJEVI I PROGRAMSKA POLAZIŠTA PLANA (članak 6.)

Planom je potrebno omogućiti realizaciju planiranih zahvata u prostoru, odnosno izgradnju i uređenje građevina i pripadajućih prostora groblja te izgradnju prometne, komunalne i druge infrastrukture pa se u tu svrhu utvrđuju sljedeća programska polazišta:


- osiguranje prostornih preduvjeta za **izgradnju novih ukopnih mjesta i drugih potrebnih pratećih sadržaja i komunalne infrastrukture**, prema standardima utvrđenim posebnim propisima za mala groblja i opremanje pripadajućom grobnom infrastrukturom (vodoopskrba, odvodnja i rasvjeta);
- **ambijentalno oblikovanje groblja kao zelene parkovne površine** kvalitetnim parkovno-pejzažnim rješenjima;
- kvalitetno funkcionalno i oblikovno **povezivanje postojećeg groblja i prostora za proširenje groblja** u obuhvatu Plana s planiranim novim sadržajima;
- na temelju analize šireg prostora, njegove kvalitete i prostornih posebnosti **planirano proširenje treba odgovarajuće uklopiti u ambijentalne karakteristike prostora i dodati mu simboličko i identifikacijsko značenje**;
- pri utvrđivanju rasporeda novih grobnih polja te ostalih grobnih sadržaja potrebno je Planom **omogućiti faznu i/ili etapnu realizaciju zahvata u prostoru**, u ovisnosti o mogućnostima rješavanja imovinsko-pravnih odnosa i potreba Zagrebačkog holdinga, Podružnice Gradska groblja.



ODLUKA O IZRADI
UPU GROBLJE
CERJE

ZAHTJEVI
JAVNOPRAVNIH
TIJELA ZA IZRADU
PLANA

PRIJEDLOG PLANA ZA
JAVNU RASPRAVU

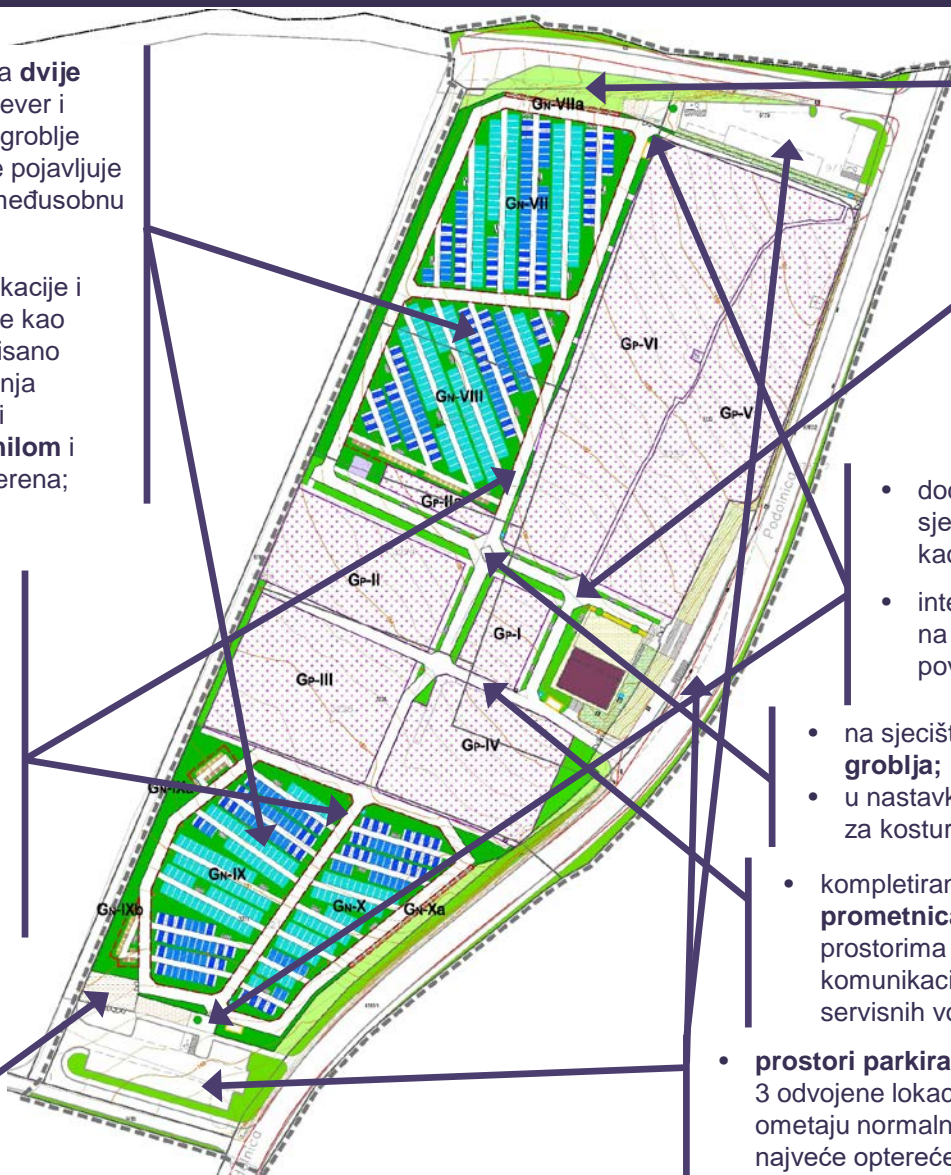


DIJELOVI ELABORATA PLANA

- tekstualni dio
(opći dokumenti i
odredbe za provedbu)
- grafički dio
- obrazloženje
- sažetak

ODABIR PROSTORNE STRUKTURE

- proširenje groblja planirano je na **dvije odvojene prostorne cjeline**, sjever i jugozapad, s time da postojeće groblje zauzima centralnu poziciju te se pojavljuje kao prostorni zglob za njihovu međusobnu prostornu vezu;
- kako bi se očuvala posebnost lokacije i postiglo ambijentalno oblikovanje kao zelene parkovne površine (propisano PPGZ-om), planirana su proširenja groblja na način da se racionalni ortogonalni raster **razrahlji zelenilom** i položi paralelno sa slojnicama terena;
- **centralno u osi** obuhvata sjever-jug će se izvesti glavna grobna staza koja će biti glavna poveznica svih dijelova groblja, i postojećih i novoplaniranih;
- na nju će se **nadovezati sve ostale glavne grobne staze** te omogućiti jednostavni pristup svim grobnim poljima;
- **prostor za odlaganje** otpada i rastresitog materijala smjestiti dostupno s vanjske i unutarnje strane;



- **najstrmiji nagib** na sjeveroistočnom dijelu obuhvata, prema stambenoj izgradnji na sjeveru zadržati neizgrađen i ozelenjen, kao vizualnu zaštitu;
- na postojećem groblju prisutno vrlo malo zelenila, predvidjeti **ozelenjavanje** sadnjom stablašica uz postojeće i nove glavne grobne staze te uz otvoreni oproštajni prostor;
- dodaju se **2 nova pješačka ulaza**, na sjeveru i jugu, s pješačkim površinama kao predprostorima;
- interne prometnice vežu se preko ulaza na parkirališta i druge vanjske javne površine;
- na sjecištu glavnih osi prostor za **novi simbol groblja**;
- u nastavku glavne osi prema zapadu prostor za kosturnicu;
- kompletiranje i **uređenje postojećih interernih prometnica** te funkcionalno povezivanje s prostorima proširenja za neometanu komunikaciju posjetitelja, pogrebne povorke i servisnih vozila;
- **prostori parkirališta** u funkciji groblja uređuju se na 3 odvojene lokacije, zbog lakše dostupnosti i da ne ometaju normalno odvijanje prometa ni u danima najveće opterećenosti;

PRIJEDLOG PLANA ZA JAVNU RASPRAVU

KORIŠTENJE I NAMJENA POVRŠINA

GROBLJE – planirano (GN)

- površina sjeverno od postojećeg groblja, koja obuhvaća planirana grobna polja, planiranu površinu za izgradnju kosturnice, planirane interne prometnice i zelene površine unutar groblja te površinu za prateće usluge prodaje
- površinu jugozapadno od postojećeg groblja, koja obuhvaća planirana grobna polja, planirane interne prometnice i zelene površine unutar groblja te gospodarsko dvorište i površinu za prateće usluge prodaje

ZAŠTITNE ZELENE POVRŠINE (Z)

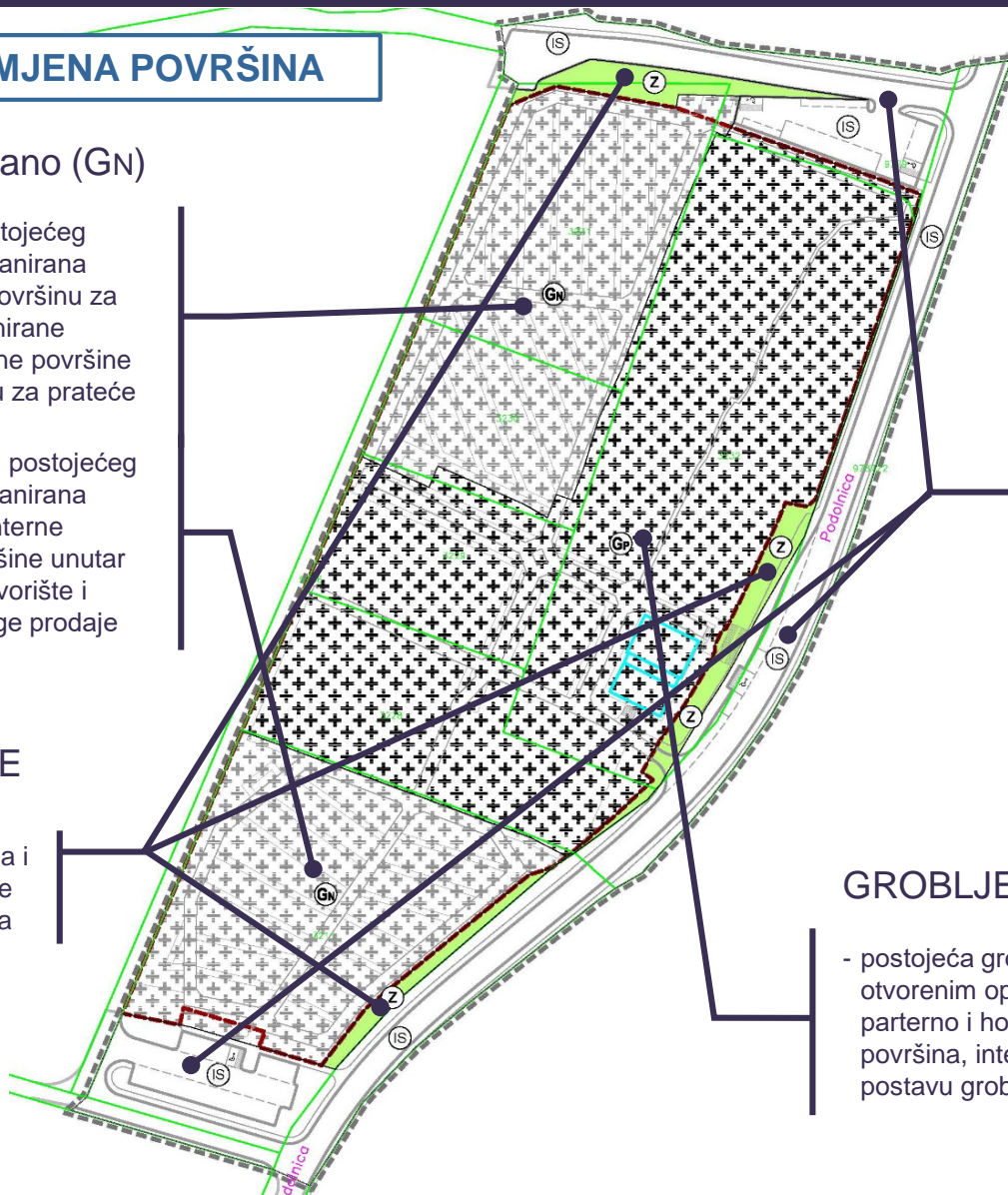
- u funkciji odvajanja groblja i stvaranja vizualne barijere prema okolnim prostorima

PROMETNE POVRŠINE (IS)

- javna prometnica ulica Podolnica / Cerska cesta (prema planu višeg reda kategorizirana kao županijska cesta) uz istočnu granicu, u smjeru sjever – jug
- odvojeci od ulice Podolnica / Cerske ceste, uz sjevernu i južnu granicu obuhvata Plana, u smjeru istok – zapad
- parkirališta groblja (kolno-pješačke površine s parkirališnim mjestima u funkciji groblja i zelenilom)

GROBLJE – postojeće (GP)

- postojeća grobna polja, postojeću mrtvačnicu s otvorenim oproštajnim prostorom te planirano parterno i hortikulturno uređenje postojećih zelenih površina, internih prometnica i planirane površine za postavu grobnog simbola



PRIJEDLOG PLANA ZA JAVNU RASPRAVU

UVJETI I NAČIN GRADNJE

NOVOPLANIRANA GROBNA POLJA

- polje VIIa – kolumbarijski zid (22gm)
- polje VII – mješoviti ukop (192gm)
- polje VIII – mješoviti ukop (200gm)
- polje IX – mješoviti ukop (167gm)
- polja IXa i IXb – kazete za urne (20gm)
- polje X – mješoviti ukop (109gm)
- polje Xa – kolumbarijski zid (30gm)

ukupno planiranih 740 grobnih mjesta

KOSTURNICA

- u produžetku polja GP-IIa

ZELENILO

- zaštitne zelene površine,
- zelene površine groblja,
- zelene površine uz prometnice

GOSPODARSKO DVORIŠTE

(prostor za odlaganje viška iskopa zemlje, pijeska, prostor odlagališta humusnog otpada – cvijeće, zelenilo i sl., te plastičnog otpada - svijeće)

PARKIRALIŠTA

- uređenje postojećih na sjeveru i istoku
- izvedba novog na jugu

PRATEĆE USLUGE PRODAJE

(prodaja cvijeća, svijeća, opreme i sl.)

POSTOJEĆA GROBNA POLJA

(oznake GP-I – GP-VI)

OTVORENI OPROŠTAJNI PROSTOR

- planira se njegovo proširenje, uređenje, ozelenjavanje te postavljanje urbane opreme

MRTVAČNICA

- zadržavanje, moguća je rekonstrukcija

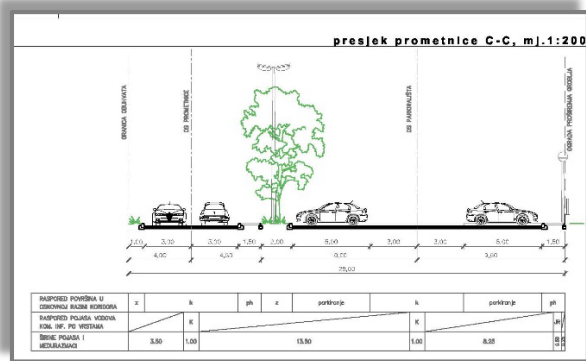

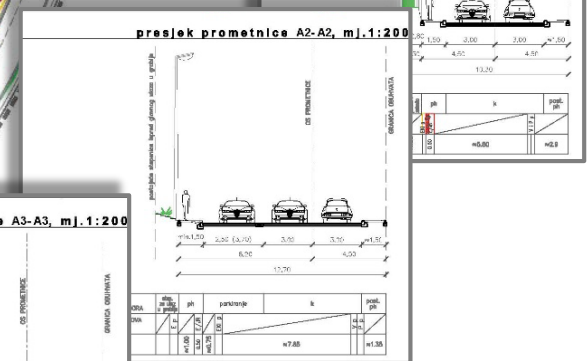
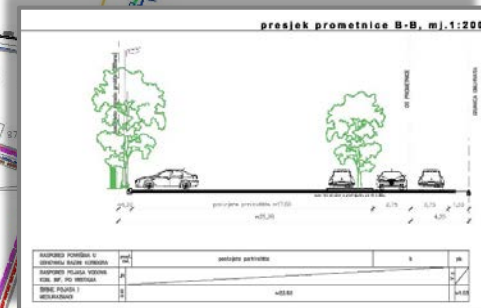
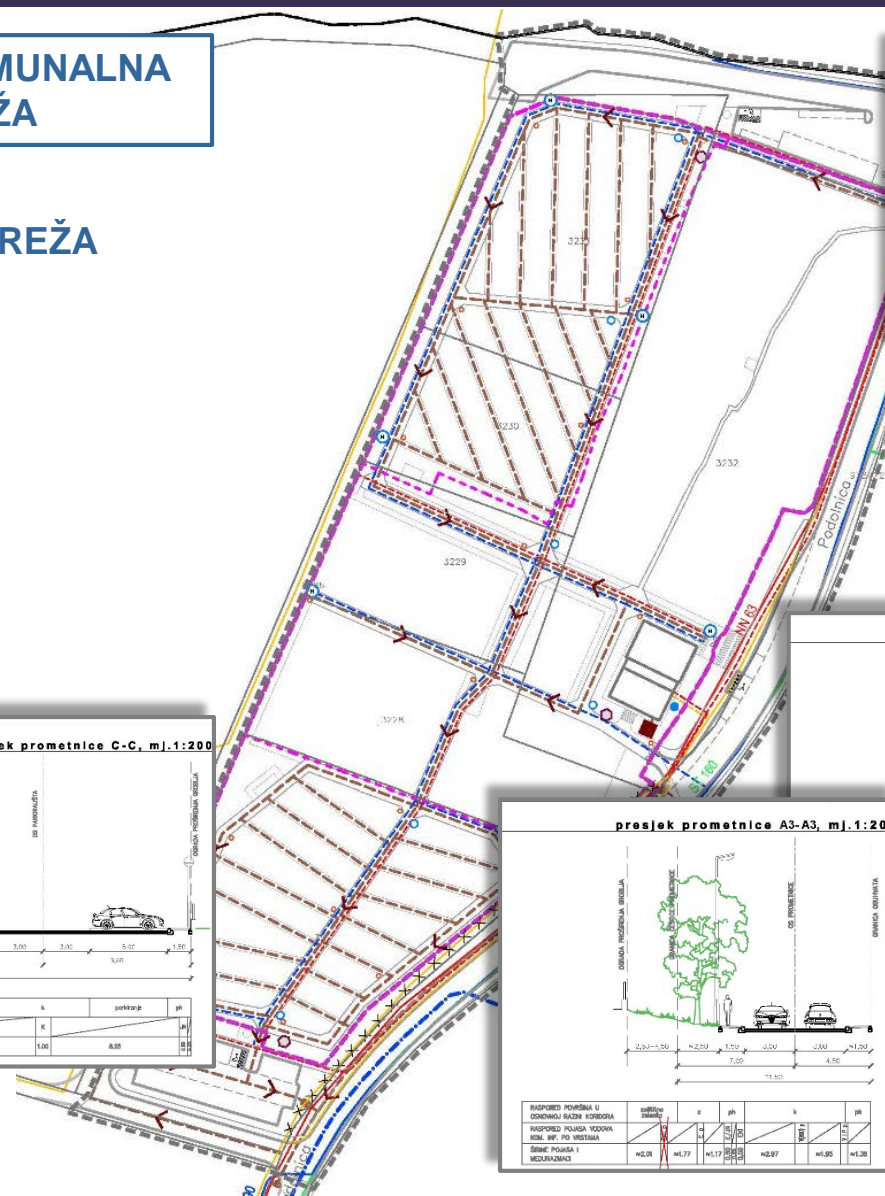
INTERNE PROMETNICE

- za pristup grobnim poljima i ostalim sadržajima groblja
- nove glavne grobne staze minimalne su širine 3m, a grobne staze za pristup grobnim mjestima su minimalne širine 1,6m



**PROMETNA, ULIČNA I KOMUNALNA
INFRASTRUKTURNA MREŽA**

- PROMETNA MREŽA
- INFRASTRUKTURNA MREŽA



PARCELACIJA

- planirane čestice:

G-1

IS-1

IS-2

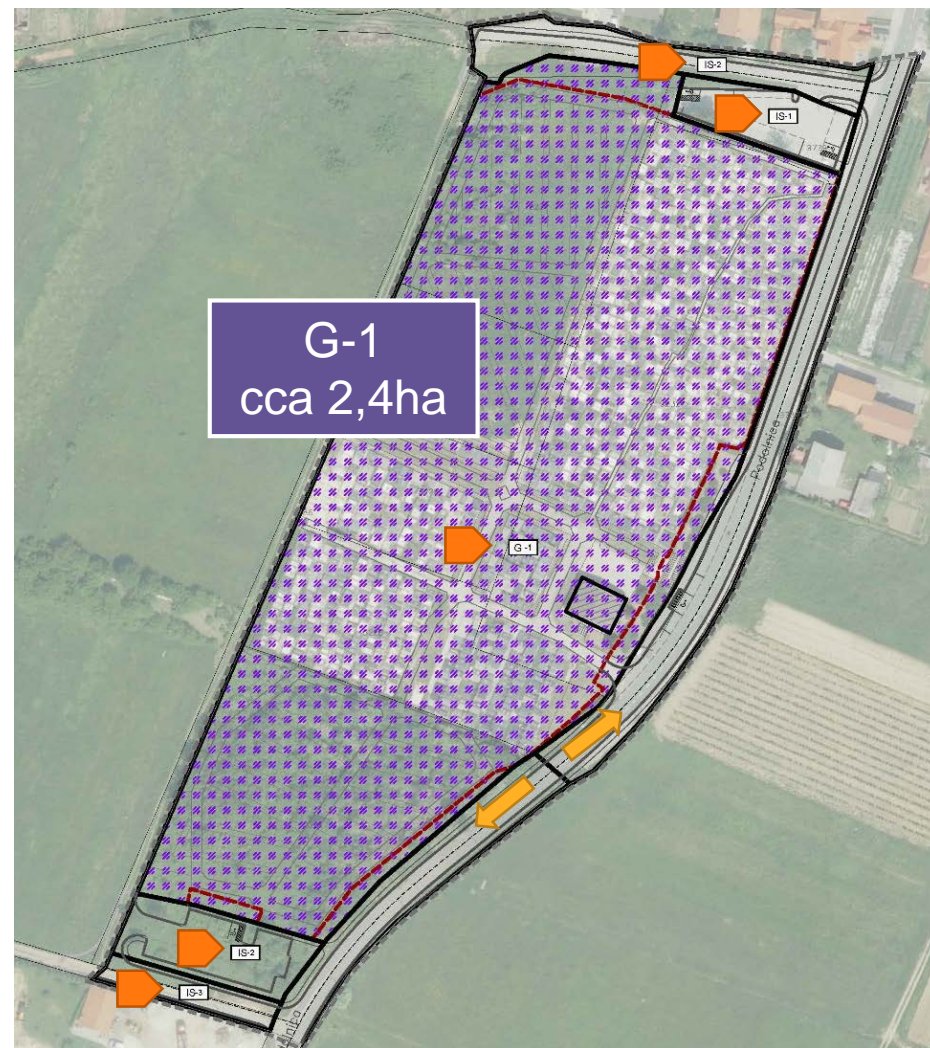
IS-3

IS-4

dio građevne čestice ulice Podolnica

dio građevne čestice Cerske ulice

- oblik i veličina građevnih čestica određeni su u skladu sa značenjem i mjerilom Plana te će se u postupku izdavanja odgovarajućeg akta kojim se odobrava gradnja precizno odrediti površina građevne čestice, prema geodetskoj izmjeri
- etapna i/ili fazna gradnja unutar Plana i pojedine građevne čestice definirat će se jednom ili više lokacijskih dozvola



PRIJEDLOG PLANA ZA JAVNU RASPRAVU

• PLAN GROBLJA

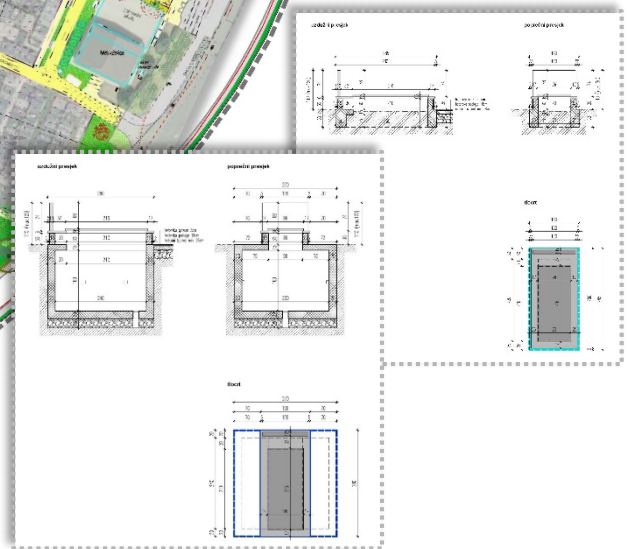
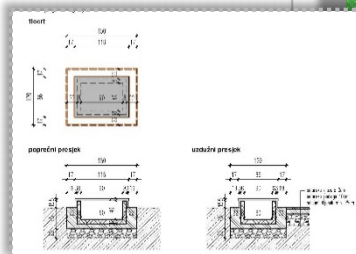
• HORTIKULTURNO UREĐENJE

• UREĐENJE STAZA I ZELENILA NA POSREDIJEM SREDIŠNJEM DIJELU GROBLJA

• RASTER I RAZMJESTAJ GROBNIH MJESTA ZA POJEDINAČNA GROBNA POLJA

• DETALJNI TIPSKI NACRTI

BILJNA VRSTA	OPIS
<p>KUSLASTI JAVOR Kusasti javori, visine do 15 m, široki do 10 m, s razmakom od 10 do 15 m. Uredno održavani, s posebnom pažnjom na održavanju krošnje i korijena. Uredno održavani, s posebnom pažnjom na održavanju krošnje i korijena.</p> 	<p>Kusasti javori, visine do 15 m, široki do 10 m, s razmakom od 10 do 15 m. Uredno održavani, s posebnom pažnjom na održavanju krošnje i korijena. Uredno održavani, s posebnom pažnjom na održavanju krošnje i korijena.</p>
<p>ILBIA ORTIZI Ilbija ortizi, visine do 10 m, široki do 10 m. Uredno održavani, s posebnom pažnjom na održavanju krošnje i korijena. Uredno održavani, s posebnom pažnjom na održavanju krošnje i korijena.</p> 	<p>Ilbija ortizi, visine do 10 m, široki do 10 m. Uredno održavani, s posebnom pažnjom na održavanju krošnje i korijena. Uredno održavani, s posebnom pažnjom na održavanju krošnje i korijena.</p>
<p>STURASTA TRSKA Sturasta trska, visine do 10 m, široki do 10 m. Uredno održavani, s posebnom pažnjom na održavanju krošnje i korijena. Uredno održavani, s posebnom pažnjom na održavanju krošnje i korijena.</p> 	<p>Sturasta trska, visine do 10 m, široki do 10 m. Uredno održavani, s posebnom pažnjom na održavanju krošnje i korijena. Uredno održavani, s posebnom pažnjom na održavanju krošnje i korijena.</p>
<p>CRVENOKOSI JAVOR Crvenokosi javori, visine do 15 m, široki do 10 m, s razmakom od 10 do 15 m. Uredno održavani, s posebnom pažnjom na održavanju krošnje i korijena. Uredno održavani, s posebnom pažnjom na održavanju krošnje i korijena.</p> 	<p>Crvenokosi javori, visine do 15 m, široki do 10 m, s razmakom od 10 do 15 m. Uredno održavani, s posebnom pažnjom na održavanju krošnje i korijena. Uredno održavani, s posebnom pažnjom na održavanju krošnje i korijena.</p>
<p>LOVONJALIA Lovonjalija, visine do 10 m, široki do 10 m. Uredno održavani, s posebnom pažnjom na održavanju krošnje i korijena. Uredno održavani, s posebnom pažnjom na održavanju krošnje i korijena.</p> 	<p>Lovonjalija, visine do 10 m, široki do 10 m. Uredno održavani, s posebnom pažnjom na održavanju krošnje i korijena. Uredno održavani, s posebnom pažnjom na održavanju krošnje i korijena.</p>
<p>FUČA UČKA Fuča učka, visine do 10 m, široki do 10 m. Uredno održavani, s posebnom pažnjom na održavanju krošnje i korijena. Uredno održavani, s posebnom pažnjom na održavanju krošnje i korijena.</p> 	<p>Fuča učka, visine do 10 m, široki do 10 m. Uredno održavani, s posebnom pažnjom na održavanju krošnje i korijena. Uredno održavani, s posebnom pažnjom na održavanju krošnje i korijena.</p>
<p>KOŠKA Koška, visine do 10 m, široki do 10 m. Uredno održavani, s posebnom pažnjom na održavanju krošnje i korijena. Uredno održavani, s posebnom pažnjom na održavanju krošnje i korijena.</p> 	<p>Koška, visine do 10 m, široki do 10 m. Uredno održavani, s posebnom pažnjom na održavanju krošnje i korijena. Uredno održavani, s posebnom pažnjom na održavanju krošnje i korijena.</p>



PROCEDURA IZRADA PLANA

ODLUKA O IZRADI
UPU GROBLJE CERJE

PRIJEDLOG PLANA
ZA JAVNU RASPRAVU

JAVNA RASPRAVA
2. - 31. listopada 2019.

PISANA MIŠLJENJA, PRIJEDLOGE I PRIMJEDBE
SLATI DO

31. listopada 2019.

NA ADRESU

**Gradski ured
za stratejsko planiranje i razvoj Grada
Ulica Republike Austrije 18
10 000 Zagreb**

Hvala na pažnji ...

URBANISTIČKI PLAN UREĐENJA
GROBLJE CERJE

Područni ured Sesvete

Trg Dragutina Domjanića 4, Sesvete

srijeda, 9. listopada 2019. godine, 17.00 sati

POPIS PRISUTNIH

IME I PREZIME	INSTITUCIJA/TVRITKA	KONTAKT PODACI (TEL/MAIL)
FRANA PUŠKADIJA	GUSPRG	
BOGDANA MIHAILOVIĆ	—	
DUBRAVKA-PETRA LUBIN	ZAVOD ZA PROSTORNO UREĐENJE GRADA ZAGREBA	
NATAŠA ARAUČA	—	
SANJA MAŽGAN	ZEH. PODRUČNICA CIRAČKA GROBLJA	
MARINA MARGIĆ	ZZPUGZ	
IVANA ČIJEVIĆ	—	
BRANKO KOSIĆ (VUKIĆ)	—	
ŠUČENTIĆ IVAN	—	
IVICA ROJIS	ZZPUGZ	

URBANISTIČKI PLAN UREĐENJA GROBLJA CERJE

PRIMJEDBE PRISTIGLE U JAVNOJ RASPRAVI (02.10.-31.10.2019)

KLASA: 350-07/17-02/372

REDNI BROJ	UPIT	UR.BROJ.	DATUM ZAPRIMANJA	PRIMJEDBA U ROKU	PODNOŠITELJ	SAŽETAK PRIJEDLOGA	STRUČNI STAV	OBRAZLOŽENJE
1	1	383-19-110	7.10.2019	DA	HOPS Hrvatski operator prijenosnog sustava d.o.o. Sektor za razvoj, priključenja, izgradnju i upravljenje imovinom	Nema posebnih uvjeta na prijedlog Urbanističkog plana uređenja Groblje Cerje.	Nema primjedbi.	---
2	1	376-19-112	14.10.2019	DA	HAKOM HRVATSKA REGULATORNA AGENCIJA ZA MREŽNE DJELATNOSTI	Uvidom u dostavljeni prijedlog UPU Groblje Cerje za javnu raspravu potvrđujemo da na prijedlog nemamo primjedbi.	Nema primjedbi.	---
3	1	251-13-40-19-113	17.10.2019	DA	REPUBLIKA HRVATSKA GRAD ZAGREB GRADSKI URED ZA PROSTORNO UREĐENJE, IZGRADNJU GRADA, GRADITELJSTVO, KOMUNALNE POSLOVE I PROMET Sektor za promet	Mišljenja smo da se predloženi Plan može prihvatiti, uz uvjet da se proširenje groblja planira izvan koridora i rezervacije proširenja postojećih prometnica i puteva, prema Odluci o donošenju prostornog Plana Grada Zagreba (Službeni glasnik br. 3/18), te da se autobusno stajalište planira u skladu sa Pravilnikom o autobusnim stajalištima (Narodne novine 119/07).	Primjedba se djelomično prihvaća.	Proširenja groblja planiraju se izvan koridora i rezervacije proširenja postojećih prometnica i puteva, a s obzirom da je autobusno stajalište namijenjeno samo za parkiranje autobusa u funkciji groblja u Planu je korigiran naziv 'autobusno ugibaldište'.
4	1	511-01-363-19-114	18.10.2019	DA	REPUBLIKA HRVATSKA MINISTARSTVO UNUTARNJIH POSLOVA RAVNATELJSTVO CIVILNE ZAŠTITE	Zahtjeve za izradu Urbanističkog plana uređenja Groblja Cerje dali smo našim dopisom, klasa: 350-02/18-01/26, urbroj: 543-21-01-18-2, od 6. prosinca 2018. godine. Budući da je u međuvremenu, nakon davanja Zahtjeva za izradu, donesena Procjena rizika od velikih nesreća za područje Grada Zagreba (Službeni glasnik Grada Zagreba, broj 6/19.), predlažemo da se, umjesto zahtjeva zaštite i spašavanja u dokumentima prostornog uređenja iz Procjene ugroženosti stanovništva, materijalnih i kulturnih dobara te okoliša od katastrofa i velikih nesreća za Grad Zagreb, u Prijedlog na odgovarajući način ugrade zahtjevi sustava civilne zaštite iz Procjene rizika.	Primjedba se ne prihvaća.	Primjedbu nije potrebno prihvatiti jer je traženo ugrađeno u Plan.
5	1	383-19-116	21.10.2019	DA	GRADSKA PLINARA ZAGREB d.o.o. SEKTOR RAZVOJA I INVESTICIJA SLUŽBA RAZVOJA I REGULATORNIH POSLOVA ODJEL RAZVOJA I REGULATORNIH POSLOVA	A. TEKSTUALNI DIO PLANA Općenito: - Zbog promjena naziva u novoj zakonskoj regulativi umjesto "plinoopskrba" odnosno "plinoopskrbni sustav" treba rabiti nazive "distribucija prirodnog plina" odnosno "distribucijski sustav prirodnog plina" ili u nekim situacijama skraćeno "plinski distribucijski sustav".	Primjedba se prihvaća.	Traženo je ispravljeno u tekstualnom dijelu Plana, pod točkom '3.1.1. UVJETI UREĐENJA ODNOSNO GRADNJE I REKONSTRUKCIJE JAVNIH PROMETNICA'.
5	2				GRADSKA PLINARA ZAGREB d.o.o. SEKTOR RAZVOJA I INVESTICIJA SLUŽBA RAZVOJA I REGULATORNIH POSLOVA ODJEL RAZVOJA I REGULATORNIH POSLOVA	B. KARTOGRAFSKI DIO PLANA 3.2 PROMETNA, ULIČNA I KOMUNALNA INFRASTRUKTURNA MREŽA - INFRASTRUKTURNA MREŽA - u sjevernom dijelu unutar obuhvata plana u odvoju ulice Podolnica kod k.br. 1 i 3 izgrađen je srednjotlačni (STP) plinski distribucijski sustav PE d63 i ST kućni priključak PE d32 kojeg je potrebno ucrtati.	Primjedba se prihvaća.	Traženo je ucrtano u kartografski prikaz Plana 2.2. PROMETNA, ULIČNA I KOMUNALNA INFRASTRUKTURNA MREŽA - INFRASTRUKTURNA MREŽA.
6	1	251-16-31-19-117	22.10.2019	DA	REPUBLIKA HRVATSKA GRAD ZAGREB Ured za upravljanje hitnim situacijama	Ured za upravljanje u hitnim situacijama u ovom trenutku nema prostorne potrebe u kontekstu izrade Urbanističkog Plana uređenja Groblje Cerje.	Nema primjedbi.	---
7	1	283-19-118	23.10.2019	DA	VODOOPSKRBA I ODVODNJA d.o.o. TEHNIČKI SEKTOR SLUŽBA RAZVOJA ODJEL RAZVOJA VODOOPSKRBE	Prema našim podacima u području obuhvata budućeg UPU-a nalazi se javna vodoopskrbna infrastruktura: - u ulici Podolnica postoji vodoopskrbni cjevovod PEHD DN 90 i vodoopskrbni cjevovod DUKTIL DN 800 mm za vodospremu Cerje koja se nalazi istočno od obuhvata zahvata. Vodoopskrba i odvodnja d.o.o. nema u planu izgradnju novih kao ni rekonstrukciju postojećih vodoopskrbnih cjevovoda u ulici Podolnica, niti unutar obuhvata zahvata UPU-a Groblje Cerje. Ukoliko će se unutar planiranog zahvata graditi neke nove javne prometnice potrebno je od našeg Društva zatražiti izdavanje posebnih uvjeta. Uvjete priključenja na vodoopskrbne cjevovode za buduće objekte u zoni obuhvata UPU-a potrebno je zatražiti od našeg Društva, a sve u skladu sa Općim i tehničkim uvjetima isporuke vodnih usluga. Sva projektna dokumentacija kojom se utječe na postojeći i budući sustav javne vodoopskrbe treba biti dostavljena u Vodoopskrbu i odvodnju d.o.o. na uvid u skladu s pozitivnim propisima.	Nema primjedbi.	Konstatira se stanje u prostoru i daju se smjernice vezane uz posebne uvjete građenja.

URBANISTIČKI PLAN UREĐENJA GROBLJA CERJE

PRIMJEDBE PRISTIGLE U JAVNOJ RASPRAVI (02.10.-31.10.2019)

KLASA: 350-07/17-02/372

REDNI BROJ	UPIT	UR. BROJ.	DATUM ZAPRIMANJA	PRIMJEDBA U ROKU	PODNOŠITELJ	SAŽETAK PRIJEDLOGA	STRUČNI STAV	OBRAZLOŽENJE
8	1	15-19-124	30.10.2019	DA	Mirna Jagarinec Ojdenić	U Prijedlogu UPU-a Groblje Cerje točki 3.2.2.4. Odredbi za provedbu na dva mjesta se spominju unutarnje dimenzije niša za urne što nije potrebno.	Primjedba se prihvaća.	Traženo je ispravljeno u tekstualnom dijelu Plana, pod točkom '2.2.2.4. Niše za urne u kolumbarijskom zidu'.
8	2			DA	Mirna Jagarinec Ojdenić	U točki 4.1.2., pri definiranju zakona, pravilnika i normativa s kojima moraju biti usklađeni prilazi i priključci groblja na prometne površine zadnji dio rečenice 'povezanim s predmetnim područjem planiranja, projektiranja' je suvišan.	Primjedba se prihvaća.	Traženo je ispravljeno u tekstualnom dijelu Plana, pod točkom '3.1.2. UVJETI UREĐENJA ODNOSNO GRADNJE I REKONSTRUKCIJE PARKIRALIŠTA – PROMET U MIROVANJU'.
8	3			DA	Mirna Jagarinec Ojdenić	Površina zelenila na proširenju groblja je u ovisnosti od broja grobnih mjesta što nije tako navedeno u točkama 3.2.4. i 5.2.	Primjedba se prihvaća.	Traženo je ispravljeno u tekstualnom dijelu Plana, pod točkama '2.2.4. UVJETI I NAČIN UREĐENJA PLANIRANIH ZELENIH POVRŠINA PROŠIRENJA GROBLJA' i '4.2. UVJETI UREĐENJA ZELENIH POVRŠINA GROBLJA'.
8	4			DA	Mirna Jagarinec Ojdenić	Tekstualni dio Plana treba biti u skladu s njegovim grafičkim dijelom te cijeli Plan treba biti u skladu s važećim propisima koji reguliraju prostorno uređenje i gradnju.	Primjedba se prihvaća.	Tekstualni i grafički dio Plana su korigirani i usklađeni u cijelosti.
9	1	251-13-21-1-19-125	30.10.2019	DA	REPUBLIKA HRVATSKA GRAD ZAGREB GRADSKI URED ZA PROSTORNO UREĐENJE, IZGRADNJU GRADA, GRADITELJSTVO, KOMUNALNE POSLOVE I PROMET Sektor za prostorno uređenje i graditeljstvo	Uskladiti tekstualni i grafički dio Plana u pogledu oznaka planiranih građevnih čestica na kartografskim prikazima i tekstualnog opisa istih.	Primjedba se prihvaća.	Traženo je usklađeno u tekstualnom dijelu Plana, pod točkom '5. PARCELACIJA', i grafičkom dijelu Plana, na kartografskom prikazu 5. PARCELACIJA.
9	2			DA	REPUBLIKA HRVATSKA GRAD ZAGREB GRADSKI URED ZA PROSTORNO UREĐENJE, IZGRADNJU GRADA, GRADITELJSTVO, KOMUNALNE POSLOVE I PROMET Sektor za prostorno uređenje i graditeljstvo	Jasno definirati čestice prometnica unutar obuhvata Plana kao i njihove sastavne dijelove, ponajprije u pogledu pješačkih staza koje treba planirati i jasno prikazati u čestici prometnice te planiranog visokog i niskog zelenila.	Primjedba se prihvaća.	U cijelom tekstualnom dijelu Plana dodane su i korigirane odredbe te su korigirani kartografski prikazi grafičkog dijela Plana da se jasnije definiraju prometnice i njihovi sastavni dijelovi.
9	3			DA	REPUBLIKA HRVATSKA GRAD ZAGREB GRADSKI URED ZA PROSTORNO UREĐENJE, IZGRADNJU GRADA, GRADITELJSTVO, KOMUNALNE POSLOVE I PROMET Sektor za prostorno uređenje i graditeljstvo	Zaštitne zelene površine (planska oznaka Z) prikazane na kartografskom prikazu "Korištenje i namjena površina" planirati unutar ograde groblja odnosno na čestici groblja.	Primjedba se djelomično prihvaća.	Zaštitne zelene površine (planska oznaka Z) planirane su izvan ograde groblja, ali na čestici groblja, kako je prikazano na kartografskim prikazima grafičkog dijela Plana i dodatno definirano pod točkom '4.1. UVJETI UREĐENJA ZAŠTITNIH ZELENIH POVRŠINA' tekstualnog dijela Plana.
9	4			DA	REPUBLIKA HRVATSKA GRAD ZAGREB GRADSKI URED ZA PROSTORNO UREĐENJE, IZGRADNJU GRADA, GRADITELJSTVO, KOMUNALNE POSLOVE I PROMET Sektor za prostorno uređenje i graditeljstvo	Budući su dijelovi obodnih prometnica uključeni u obuhvat plana, napominjerno da je potrebno voditi računa o mogućnosti izdavanja akata za rekonstrukciju odnosno izgradnju komunalne infrastrukture unutar tih prometnica, te dopuniti u tom smislu provedbene odredbe.	Primjedba se prihvaća.	Pod točkom '3. UVJETI UREĐENJA, ODNOSNO GRADNJE, REKONSTRUKCIJE I OPREMANJA PROMETNE, KOMUNALNE, ENERGETSKE I ELEKTRONIČKE INFRASTRUKTURNE MREŽE S PRIPADAJUĆIM GRAĐEVINAMA I POVRŠINAMA' tekstualnog dijela Plana dodane su i nadopunjene odredbe da se omogući rekonstrukcija odnosno izgradnja komunalne infrastrukture unutar javnih (obodnih) prometnica.

URBANISTIČKI PLAN UREĐENJA GROBLJA CERJE

PRIMJEDBE PRISTIGLE U JAVNOJ RASPRAVI (02.10.-31.10.2019)

KLASA: 350-07/17-02/372

REDNI BROJ	UPIT	UR.BROJ.	DATUM ZAPRIMANJA	PRIMJEDBA U ROKU	PODNOŠITELJ	SAŽETAK PRIJEDLOGA	STRUČNI STAV	OBRAZLOŽENJE
10	1	536-03-02-19-127	4.11.2019	NE	REPUBLIKA HRVATSKA Ministarstvo državne imovine	Daje se pozitivno mišljenje na Nacrtr konačnog prijedloga za javnu raspravu Urbanističkog plana uređenja Groblja Cerje. Temeljem uvida u dostavljenu dokumentaciju (grafičkog i tekstualnog dijela Plana) proizlazi da tržišna vrijednost nekretnina u vlasništvu Republike Hrvatske nije umanjena.		IZVAN ROKA
11	1	383-19-128	4.11.2019	DA	HEP OPERATOR DISTRIBUCIJSKOG SUSTAVA d.o.o. ELEKTRA ZAGREB Služba za realizaciju investicijskih projekata i pristup mreži	1. U zoni obuhvata nalazi se postojeća niskonaponska elektroenergetska mreža.	Nema primjedbi.	1. Konstatira se stanje u prostoru.
11	2			DA	HEP OPERATOR DISTRIBUCIJSKOG SUSTAVA d.o.o. ELEKTRA ZAGREB Služba za realizaciju investicijskih projekata i pristup mreži	2. Postojeću elektroenergetsku mrežu u slučaju radova treba po potrebi zaštititi, odnosno izmknuti u novu trasu, koja treba biti u neprojetnoj površini. Sve zahvate na postojećoj elektroenergetskoj mreži treba riješiti projektom.	Nema primjedbi.	2. Daju se smjernice vezane uz posebne uvjete građenja.
11	3			DA	HEP OPERATOR DISTRIBUCIJSKOG SUSTAVA d.o.o. ELEKTRA ZAGREB Služba za realizaciju investicijskih projekata i pristup mreži	3. Za eventualno premještanje i uklanjanje postojećih elektroenergetskih vodova i objekata treba zatražiti elektroenergetsko rješenje te naručiti radove od HEP-ODS d.o.o., Elektro-Zagreb.	Nema primjedbi.	3. Daju se smjernice vezane uz posebne uvjete građenja.
11	4			DA	HEP OPERATOR DISTRIBUCIJSKOG SUSTAVA d.o.o. ELEKTRA ZAGREB Služba za realizaciju investicijskih projekata i pristup mreži	4. Troškove vezane za projektiranje i izvođenje premještanja postojeće elektroenergetske mreže, kao i troškove popravka kvarova na elektroenergetskim vodovima koji bi eventualno nastali pri izvođenju građevinskih radova, dužan je snositi investitor.	Nema primjedbi.	4. Daju se smjernice vezane uz posebne uvjete građenja.
11	5			DA	HEP OPERATOR DISTRIBUCIJSKOG SUSTAVA d.o.o. ELEKTRA ZAGREB Služba za realizaciju investicijskih projekata i pristup mreži	5. Ukoliko se u budućnosti pojavi novi potrošač s potrebom za velikom vršnom snagom, lokacija potrebne nove transformatorske stanice osiguravat će se unutar njegove parcele.	Nema primjedbi.	5. Daju se smjernice vezane uz posebne uvjete građenja.
11	6			DA	HEP OPERATOR DISTRIBUCIJSKOG SUSTAVA d.o.o. ELEKTRA ZAGREB Služba za realizaciju investicijskih projekata i pristup mreži	6. Parcele potrebne za eventualnu izgradnju novih transformatorskih stanica trebaju biti veličine minimalno 7x5 m, locirane uz prometnice.	Nema primjedbi.	6. Daju se smjernice vezane uz posebne uvjete građenja. Nove transformatorske stanice nisu potrebne, jer proširenje postojećeg groblja (povećanje broja grobnih mjesta) ne traži povećanje energetske potreba.
11	7			DA	HEP OPERATOR DISTRIBUCIJSKOG SUSTAVA d.o.o. ELEKTRA ZAGREB Služba za realizaciju investicijskih projekata i pristup mreži	7. Pristupni put trafostanicama treba ispravno predvidjeti kako bi u svako doba dana bio omogućen prilaz kamionskom vozilu s ugrađenom dizalicom za dopremu energetske transformatora i pripadajuće opreme.	Nema primjedbi.	7. Daju se smjernice vezane uz posebne uvjete građenja.
11	8			DA	HEP OPERATOR DISTRIBUCIJSKOG SUSTAVA d.o.o. ELEKTRA ZAGREB Služba za realizaciju investicijskih projekata i pristup mreži	8. Tehnički uvjeti za opskrbu električnom energijom planiranih objekata definirat će se u prethodnim elektroenergetskim suglasnostima za svaki pojedini objekt u fazi ishođenja investicijsko - tehničke dokumentacije, a na temelju elektroenergetskih potreba.	Nema primjedbi.	8. Daju se smjernice vezane uz posebne uvjete građenja.
11	9			DA	HEP OPERATOR DISTRIBUCIJSKOG SUSTAVA d.o.o. ELEKTRA ZAGREB Služba za realizaciju investicijskih projekata i pristup mreži	9. U javnoj neprojetnoj površini s obje strane prometnica treba osigurati koridore minimalne širine 1 m za buduće srednjonaponske i niskonaponske elektroenergetske vodove.	Primjedba se ne prihvaća.	9. Primjedbu nije potrebno prihvatiti jer je traženo ugrađeno u Plan.
11	10			DA	HEP OPERATOR DISTRIBUCIJSKOG SUSTAVA d.o.o. ELEKTRA ZAGREB Služba za realizaciju investicijskih projekata i pristup mreži	10. U slučaju potrebe izgradnje novih 20/0,4 kV transformatorskih stanica, treba predvidjeti koridore za priključak istih na srednjonaponsku mrežu te koridore za nove niskonaponske vodove.	Nema primjedbi.	10. Daju se smjernice vezane uz posebne uvjete građenja. Nove transformatorske stanice nisu potrebne, jer proširenje postojećeg groblja (povećanje broja grobnih mjesta) ne traži povećanje energetske potreba.

URBANISTIČKI PLAN UREĐENJA GROBLJA CERJE

PRIMJEDBE PRISTIGLE U JAVNOJ RASPRAVI (02.10.-31.10.2019)

KLASA: 350-07/17-02/372

REDNI BROJ	UPIT	UR.BROJ.	DATUM ZAPRIMANJA	PRIMJEDBA U ROKU	PODNOŠITELJ	SAŽETAK PRIJEDLOGA	STRUČNI STAV	OBRAZLOŽENJE
11	11			DA	HEP OPERATOR DISTRIBUCIJSKOG SUSTAVA d.o.o. ELEKTRA ZAGREB Služba za realizaciju investicijskih projekata i pristup mreži	11. Polaganje novih kao i prelaganje i eventualnu zaštitu ili izmicanje postojećih elektroenergetskih vodova treba projektirati i izvesti prema "Tehničkim uvjetima za izbor i polaganje elektroenergetskih kabela nazivnog napona 1 kV do 35 kV" - Prve izmjene i dopune (Bilten HEP-a br. 130/03).	Primjedba se ne prihvaća.	11. Primjedbu nije potrebno prihvatiti jer je traženo ugrađeno u Plan.
11	12			DA	HEP OPERATOR DISTRIBUCIJSKOG SUSTAVA d.o.o. ELEKTRA ZAGREB Služba za realizaciju investicijskih projekata i pristup mreži	12. Na trasi elektroenergetskih kablskih vodova nije dopuštena sadnja visokog raslinja te se u projektu uređenja okoliša ne mogu planirati drvoredi i slični nasadi unutar minimalne udaljenosti od 2 m od najbližeg elektroenergetskog kabela u koridoru do najbližeg stabla.	Primjedba se ne prihvaća.	12. Primjedbu nije potrebno prihvatiti jer je traženo ugrađeno u Plan.
11	13			DA	HEP OPERATOR DISTRIBUCIJSKOG SUSTAVA d.o.o. ELEKTRA ZAGREB Služba za realizaciju investicijskih projekata i pristup mreži	13. Pri projektiranju treba obratiti pozornost na minimalne dopuštene razmake između elektroenergetskih kabela i ostalih komunalnih instalacija.	Primjedba se ne prihvaća.	13. Primjedbu nije potrebno prihvatiti jer je traženo ugrađeno u Plan.
11	14			DA	HEP OPERATOR DISTRIBUCIJSKOG SUSTAVA d.o.o. ELEKTRA ZAGREB Služba za realizaciju investicijskih projekata i pristup mreži	14. U skladu sa člancima 39. i 40. Zakona o tržištu električne energije (Narodne novine br. 22/13), za polaganje novih elektroenergetskih vodova, kao i eventualno prelaganje i zaštitu postojećih elektroenergetskih vodova nadležan je isključivo HEP-ODS, Elektra Zagreb.	Nema primjedbi.	14. Daju se smjernice vezane uz posebne uvjete građenja.
12	1	511-19-129	4.11.2019	NE	REPUBLIKA HRVATSKA MINISTARSTVO UNUTARNJIH POSLOVA RAVNATELJSTVO CIVILNE ZAŠTITE Područni ured civilne zaštite Zagreb Služba za inspeksijske poslove	1. Osigurati vatrogasne prilaze i površine za operativni rad vatrogasne tehnike u skladu s odredbama Pravilnika o uvjetima za vatrogasne pristupe (NN 142/03).		IZVAN ROKA
12	2			NE	REPUBLIKA HRVATSKA MINISTARSTVO UNUTARNJIH POSLOVA RAVNATELJSTVO CIVILNE ZAŠTITE Područni ured civilne zaštite Zagreb Služba za inspeksijske poslove	2. Osigurati potrebne količine vode za gašenje požara u skladu s odredbama o hidrantskoj mreži za gašenje požara (NN 8/06).		
13	1	319-19-130	5.11.2019	NE	ZAGREBAČKI HOLDING d.o.o. Podružnica GRADSKA GROBLJA	U točki 3. UVJETI I NAČIN GRADNJE GROBLJA potrebno je staviti napomenu kod svih vrsta uređenja grobnih mjesta: Dopuštena je postava svih tipova nadgrobnih ploča, uz poštivanje tradicionalnih načina ukapanja.		IZVAN ROKA
13	2			NE	ZAGREBAČKI HOLDING d.o.o. Podružnica GRADSKA GROBLJA	U UPU-u staviti mogućnost formiranja dvije građevinske čestice odnosno formiranje k.č. za južno proširenje groblja i druge čestice koja bi obuhvatila postojeće groblje sa sjeverozapadnim proširenjem.		


NATAŠA ARALICA
 d.o.o.
 OVLAŠTENA ARHITEKTICA
 URBANISTICA
 A-U 586