



ISPU – plan razvoja
Demografska istraživanja: Migracije
ZagrebPlan – sporazum o razvoju Grada Zagreba
Strategija regionalnog razvoja Republike Hrvatske
Info punkt Civitas Elan

INFO IZDAJE GRADSKI URED ZA STRATEGIJSKO PLANIRANJE
I RAZVOJ GRADA, KOLOVOZ 2009. **BRJ 4.** ISSN 1847 – 3768

Impressum / Sadržaj

IZDAVAČ
Grad Zagreb, Gradski ured za strategijsko
planiranje i razvoj Grada
A Republike Austrije 18
10 000 Zagreb
T 01/6101-840
F 01/6101-881
E strategija@zagreb.hr

ZA IZDAVAČA
Jadranka Veselić Bruvo, Pročelnica

UREDNIKA
Irena Matković

POMOĆNIK UREDNICE
Matija Vuger

NAKLADA
500 primjeraka

TISAK
Tiskara Zelina

SURADNICI
Nada Antić, Iva Bedenko, Višnja Bedenko,
Vladimir Beštak, Karolina Bui, Vojna Celio Cega,
Stjepan Kelčec-Suhovec, Valerija Kelemen
Pepeonik, Željka Pavlović, Neda Rački,
Iva Razumović, Darko Šiško, Sonja Žic Šipušić

LEKTURA
prof. Mirjana Štivičić

KONCEPT I OBLIKOVANJE
Robert Čanak, Zoran Đukić, Jan Pavlović

TIPOGRAFIJA
Nikola Đurek, Typonine

FOTOGRAFIJE
Studio HRC, njirić+arhitekti

PROSTORNE INFORMACIJE I ISTRAŽIVANJA

- 02 Plan razvoja Informacijskog sustava prostornog uređenja za 2009.
- 04 Migracije

REGIONALNA I MEĐUNARODNA SURADNJA

- 10 ZagrebPlan – sporazum o razvoju Grada Zagreba
- 12 Strategija regionalnog razvoja Republike Hrvatske
- 13 Info punkt Civitas Elan
- 14 Suradnja s Kraljevinom Nizozemskom

OBAVIJESTI

- 17 Profesor Hrvoje Njirić održao predavanje u Uredu
- 17 Goethe Institut: Ekspedicija Medvednica – klima i kultura
- 19 11. međunarodna konferencija o infrastrukturama prostornih podataka
- 20 Odluka o ustrojstvu i djelokrugu gradskih upravnih tijela



Poštovani sugrađani,

Ijetni dvobroj koji je pred vama donosi nastavak prikaza rada Odjela za demografiju, s podacima o intenzitetu dnevnih, unutarnjih i vanjskih migracija u Grad Zagreb te o međuzavisnosti demografskog i gospodarskog razvoja.

Informacijski sustav prostornog uređenja ide dalje – predstavljamo Plan razvoja sustava za 2009. i planirane aktivnosti sa svrhom realizacije upravljanja prostornim podacima za potrebe trajnog praćenja stanja u prostoru, planiranja i zaštite prostora.

U suradnji s drugim gradskim uredima, zavodima i službama, pripremljen je popis 40 projekata koje je Grad Zagreb prijavio na natječaj Ministarstva regionalnog razvoja, šumarstva i vodnoga gospodarstva za prijavu projekata za potrebe formiranja baze podataka za korištenje strukturnih instrumenata kohezijske politike EU-a.

Predstavljamo i daljnje aktivnosti na projektu Civitas i pozivamo vas da detaljnije informacije potražite na Info-punktu projekta, smještenom u posebno uređenom vagonu staroga tramvaja ispred Tehničkog muzeja, otvorenje kojega će biti u tijeku Tjedna mobilnosti (16. – 22. rujna 2009.). Za sve koji su zamijetili neobičnu konstrukciju u Cesarčevoj ulici, kod Bakačeve, donosimo tekst o predavanju profesora Hrvoje Njirića koje je održao u našem uredu te o njegovu izložbenom Paviljonu 44. Zagrebačkog salona.

Nastavljamo i praksu predavljanja odjela i u ovom broju predstavljamo Odjel za strategijsko planiranje.

Srdačan pozdrav,
Jadranka Veselić Bruvo, dipl.ing.arh.,
Pročelnica

Plan razvoja Informacijskog sustava prostornog uređenja za 2009. ▶⁰¹

Plan razvoja Informacijskog sustava prostornog uređenja Grada Zagreba za 2009. sadrži planirane aktivnosti sa svrhom realizacije upravljanja podacima o prostoru za potrebe trajnog praćenja stanja u prostoru, planiranja i zaštite prostora.

Plan razvoja sastoji se od tri osnovne komponente – višenamjenskih prostornih podataka, prostorne analitike i infrastrukture prostornih podataka.

Nabava višenamjenskih prostornih podataka podrazumijeva prijedlog za pribavljanje geodetsko-kartografskih podataka i proizvoda koji su od interesa za većinu subjekata djelokrug kojih je vezan uz prostor Grada.

Digitalni ortofoto predstavlja osnovnu kartografsku podlogu za sve geoinformacijske sustave kojim se osigurava ažuran i informativan pregled stvarnog stanja prostora. Zadnji ortofoto kojim Grad raspolaže datira iz 2007., što ne zadovoljava postojeće potrebe za ažurnim prostornim podacima. Predloženo mjerilo i rezolucija usklađeni su s potrebama provedbenoga urbanističkog planiranja, katastra nekrenina i katastra vodova.

Digitalni trodimenzionalni model Grada, uključujući digitalni model reljefa i digitalni model zgrada, suvremeni je proizvod fotogrametrije i geodezije koji ima višestruku namjenu. Najveća mu je primjena u planiranju visokih objekata, interpolacija u postojeće gradsko tkivo i općenito urbanističko planiranje. Osim primjene u urbanizmu, 3D model može se primjenjivati u zaštiti spomenika, modeliranju različitih prirodnih i ljudskih utjecaja (npr. buke), različitim projektiranjima, upravljanju hazardima, upravljanju nekretninama, turističkoj promidžbi, navigaciji, oglašavanju i dr. Predlaže se nabava sukladno potrebama, odnosno za područja specifičnih urbanističkih karakteristika.

Prostorna analitika predstavlja razvojnu komponentu Informacijskog sustava prostornog uređenja. Planom se predlaže izrada pilot- projekta primjene prostornih podataka u postupku planiranja i zaštiti prostora na određenom pilot- području. Teme koje bi trebalo obraditi u pilot- projektu rezultat su analize sadašnjih nedostataka u informacijskoj infrastrukturi Grada – stvarno korištenje prostora, georeferencirani statistički podaci, planirana namjena prostora i komunalni vodovi. Pilot-projekt bi trebao rezultirati ocjenom mogućnosti izrade novih prostornih baza podataka te ocjenom njihove uporabne vrijednosti.

Infrastruktura podataka o prostoru relativno je nov pojam koji obuhvaća pretežno organizacijsku, pravnu i ekonomsku stranu upravljanja prostornim podacima i informacijama. Cilj je omogućiti bolju koordinaciju između korisnika i vlasnika podataka u cilju sinergijskog djelovanja informacija i znanja za potrebe donošenja odluka o zahvatima u prostoru. Ustrojavanje infrastrukture prostornih podataka potiče se nacionalnom i europskom regulativnom (INSPIRE Directive 2007/2/EC). Planom razvoja za 2009. predviđa se analiza postojećeg stanja infrastrukture prostornih podataka na razini Grada Zagreba. (D.Š.).

PROSTORNE INFORMACIJE I ISTRAŽIVANJA

Migracije ▶ 02, 03,04

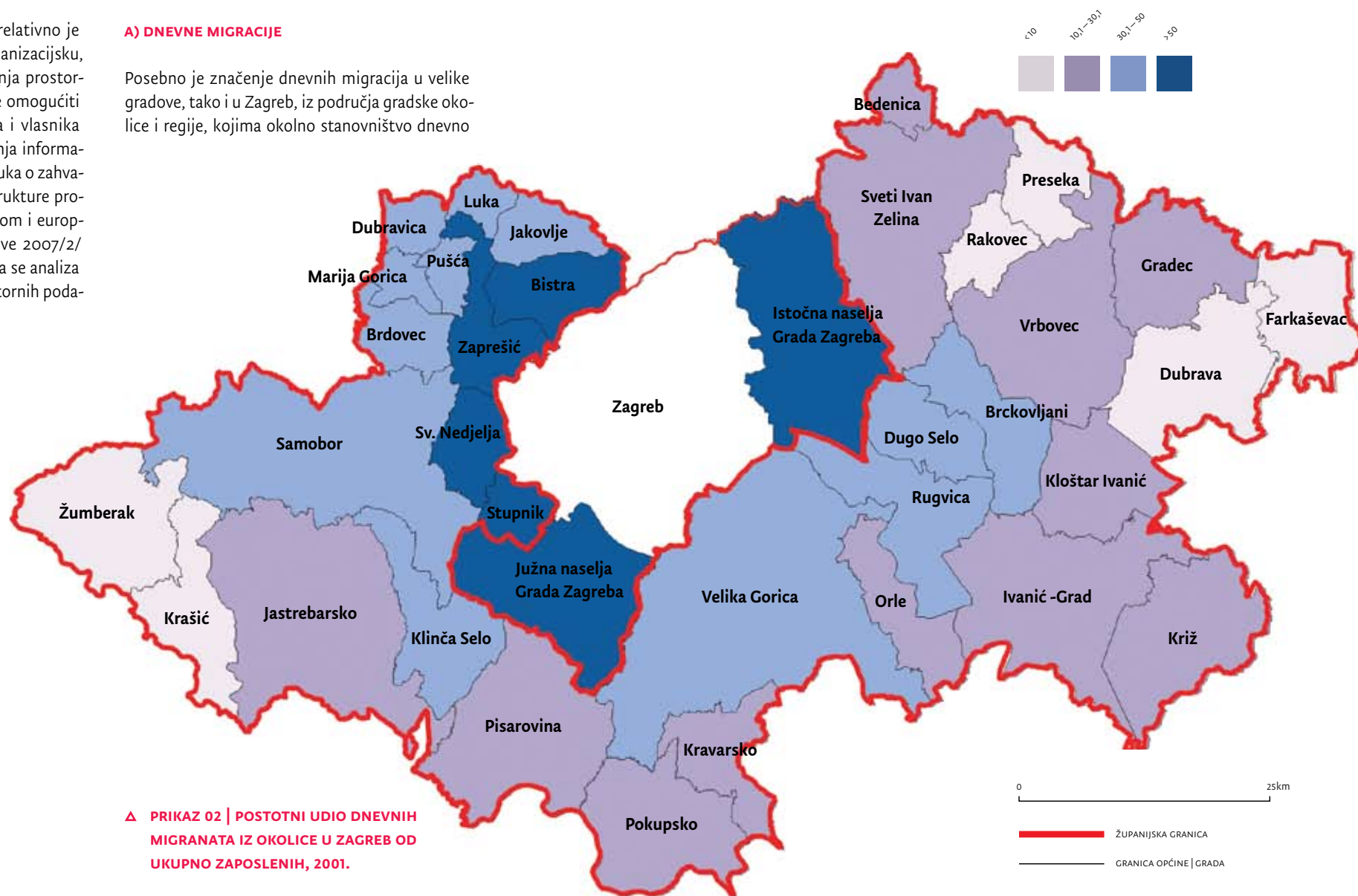
Migracije su najkompleksnija komponenta razvoja stanovništva, posebno velikih gradova, jer u znatno većoj mjeri od prirodnog prirasta utječu na porast stanovništva. Preseljenja stanovništva prema tipu i obilježjima mogu biti dnevna, unutarnja i vanjska.

A) DNEVNE MIGRACIJE

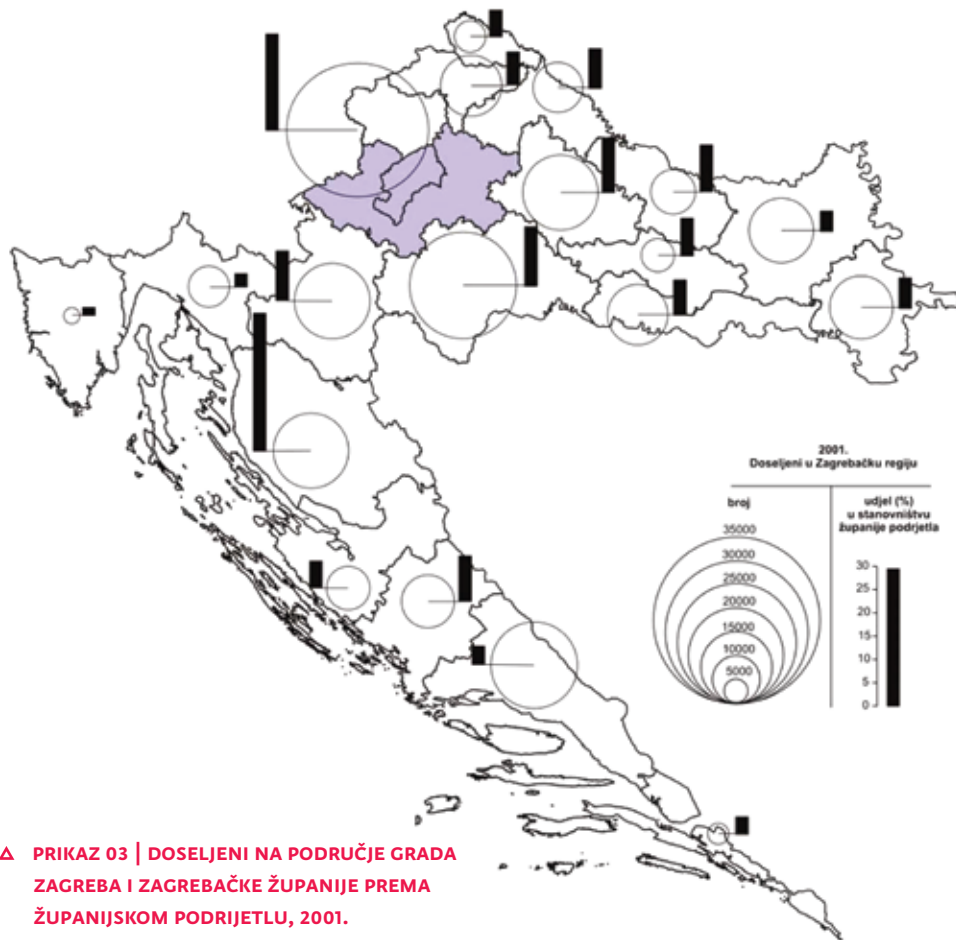
Posebno je značenje dnevnih migracija u velike gradove, tako i u Zagreb, iz područja gradske okolice i regije, kojima okolno stanovništvo dnevno

dolazi u grad, prvenstveno radi rada i školovanja i vraća se u mjesta svog stanovanja. Tako je prilikom popisa 2001. u naselje Zagreb iz ostalih naselja Grada Zagreba i županija Središnje Hrvatske svakodnevno dolazilo 99. 928 osoba, od čega su 75% činili zaposlenici dok su ostalo bili studenti i učenici. Ovi dnevni migranti najvećim su udjelom iz gradova i općina Zagrebačke županije, zatim iz perifernih naselja Grada Zagreba, slijede oni iz Krapinsko-zagorske županije, te u manjim dijelom iz drugih županija

Stoga se među zaposlenima u Zagrebu ističe zona najvećih dnevnih migranata iz obližnjih zagrebačkih naselja te Stupnika, Svete Nedjelje, Zaprešića i Bistre sa više od 50% te zona dnevnog migriranja iz sljedeće prostorne zone s više od 30% među zaposlenicima (PRIKAZ 02). Ova slika dnevnih migracija gotovo se gotovo u cjelosti preklapa sa prometnom kartom najgušćih prometnica oko grada. Nasuprot tome, izlazne dnevne migracije iz naselja Zagreb čine svega 5% ili oko 14.500 osoba, što aktivnih, što učenika i studenata.



▲ PRIKAZ 02 | POSTOTNI UDIO DNEVNIH MIGRANATA IZ OKOLICE U ZAGREB OD UKUPNO ZAPOSLENIH, 2001.



▲ PRIKAZ 03 | DOSELJENI NA PODRUČJE GRADA ZAGREBA I ZAGREBAČKE ŽUPANIJE PREMA ŽUPANIJSKOM PODRIJETLU, 2001.

B) UNUTARNJE MIGRACIJE

Unutarnje migracije ili doseljavanje iz drugih područja Hrvatske u protekom razdoblju predstavljaju najznačajniji faktor porasta gradskog stanovništva Zagreba, premda se u novije vrijeme udio doseljenog stanovništva u Zagrebu smanjuje, a jačaju drugi oblici i pravci pokretljivosti.

Prema posljednjem popisu naselje Zagreb je 2001. imalo 49,2% ukupno doseljenog stanovništva, dok je taj udjel veći u Sesvetama (68,8%) i nekim gradskim naseljima zagrebačke okolice. To znači da se udio doseljenika u centralno gradsko naselje smanjuje, budući da je 1948. godine iznosio čak 70%. Sljedeći prikaz pokazuje broj i udio doseljenih u unutarnjim migracijama prema županijskom podrijetlu.

Među doseljenima u Zagreb najviše je stanovništva porijeklom iz Krapinsko – zagorske županije (njih oko 30.000 ili 12,4%), što čini gotovo

petinu stanovništva ove županije. doseljenici iz Zagrebačke županije su na drugom mjestu sa 11% ili 26.000 doseljeničkog kontingenta. Slijede Sisačko-moslavačka županija i Splitsko-dalmatinska sa oko 7%, zatim Ličko-senjska, Karlovačka, Bjelovarsko-bilogorska te druge. Interesantno je da je doseljenika iz Ličko – senjske županije u Zagrebu oko 14.000 ili 1,8% zagrebačkog stanovništva, ali to čini više od četvrtine (26,4%) stanovništva županije porijekla.

U Gradu Zagrebu je među doseljenima više od trećine (34,4%) ili 135.500 osoba rođenih u inozemstvu od čega pretežito u BiH.

Razlozi novijeg doseljavanja na zagrebačko područje su različiti: ratni, ekonomski, obiteljski, osobni, politički i drugi. Uz značenje Zagreba, pojačano doseljavanje u okolicu pospješile su niže cijene zemljišta i stanova, relativna dobra prometna povezanost i drugo.

C) VANJSKE MIGRACIJE

Neto saldo vanjske (prekogranične) migracije u posljednjem međupopisnom razdoblju je negativan, što znači da je broj odseljenih u inozemstvo veći nego broj doseljenih iz inozemstva, prvenstveno radi utjecaja rata. To je utjecalo na manji ukupni neto migracijski saldo u Zagrebu, tako da je reducirani fertilni kontigent iz devedesetih godina kroz vanjske migracije, u poslijeratnom razdoblju sa svoje strane utjecao na manji broj rođenih odnosno prirodnu depopulaciju, unatoč nekim lokalno poduzetim pronatalitetnim mjerama.

Posljednjih godina Grad Zagreb bilježi veći broj doseljenih nego odseljenih kroz vanjske migracije, što znači pozitivan saldo migracije s inozemstvom od 1950, a ukupne također pozitivan saldo od oko 1900 prosječno godišnje.

D) MEĐUZAVISNOST MIGRACIJA I RAZINE RAZVIJENOSTI

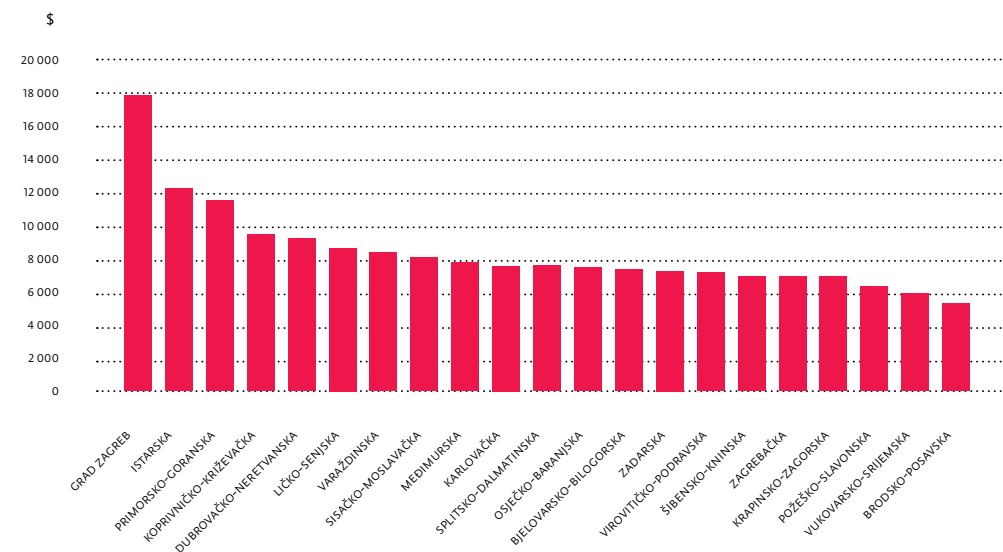
U istraživanjima se potvrđuje međuzavisnost demografskog i gospodarskog razvoja što se najevidentnije pokazuje istaknutom razinom

ostvarenog BDP/ stanovniku u Gradu Zagrebu u odnosu na druge županije, nižom stopom nezaposlenosti te povoljnijim pokazateljima životnog standarda stanovništva, što su u pozitivnoj korelaciji s doseljavanjem na ovo područje.

Prema posljednjim raspoloživim podacima na rang ljestvici razvijenosti županija po osnovnim gospodarskim pokazateljima i dalje je na najvišoj razini Grad Zagreb sa 17.818 \$ BDP/ stanovniku, u odnosu na republički prosjek od 9.663 \$. Također se zapaža poboljšanje položaja susjedne Zagrebačke županije na županijskoj rang ljestvici razvijenosti, uvelike zahvaljujući blizini Zagreba i dislokaciji zagrebačke prerađivačke industrije.

Indikatori životnog standarda po županijama (za koje ovdje nema prostora za izlaganje) također pokazuju visoku korelaciju s demografskim razvojem i razinom gospodarskog razvoja.

Stoga se radi doprinosa razvojnoj ravnoteži ukazuje na potrebu utvrđivanja razvojne strategije i kroz to plansko vođenje politike uravnoteženijeg regionalnog razvoja, kako u okviru gradske, tako i šire regije, Sjeverozapadne Hrvatske, u kojoj Zagreb ima istaknutu ulogu i značenje. (N.A.)



▲ PRIKAZ 04 | RANG ŽUPANIJA PREMA BRUTO DOMAĆEM PROIZVODU PO STANOVNIKU, 2006.



REGIONALNA I
MEĐUNARODNA SURADNJA

ZagrebPlan – sporazum o razvoju Grada Zagreba ▶ 05

U pripremama za nove izazove koji proizlaze iz odluka Europske Zajednice i s njima usklađenih nacionalnih propisa kojima se regulira regionalni razvoj, pažnja europskih urbanista i planera sve se više prebacuje s regulatornog uređenja na strateško (razvojno) planiranje. Strateško planiranje može se promatrati i kao skup koncepata, procedura i alata usmjerenih ostvarivanju razvojne vizije, a, prije svega, iskorištavanju prilika uravnoteženim i održivim intervencijama prostornog uređenja.

Županijska razvojna strategija Grada Zagreba (ZagrebPlan) planski je dokument kojim će se

odrediti vizija i ciljevi razvoja Grada Zagreba, okvir za djelovanje i operativni plan za njihovo ostvarenje, a sve uz uvažavanje nacionalne razvojne politike te ciljeva i prioriteta utvrđenih na razini statističke regije (NUTS 2 regija – sjeverozapadna Hrvatska). Ovakvo 'ugrađivanje' u širi kontekst i razmatranje Grada Zagreba kao dijela širih mreža i međusektorskih odnosa važno je zbog politike regionalne i nacionalne teritorijalne kohezije koja se ostvaruje teritorijalnom kvalitetom (usporedivi životni standardi i pristup uslugama i informacijama), teritorijalnom učinkovitošću i teritorijalnim identitetom.

Radi sudjelovanja u izradi i praćenju provedbe ZagrebPlana ustrojiti će se partnersko vijeće Grada Zagreba u radu kojega će sudjelovati predstavnici gradske i državne uprave, gospodarskih subjekata, znanstvene zajednice, socijalnih partnera i organizacija civilnog društva, a kojemu će stručnu i administrativnu podršku u radu pružati Gradski ured za stratezijsko planiranje i razvoj Grada, u suradnji s Razvojnog agencijom Grada Zagreba. Ustrojstvo partnerskog vijeća nameće se kao prioritet u

planiranom redosljedju aktivnosti, jer uloga vijeća ne smije biti odobravanje izvješća i planova koje su sastavili stručnjaci, već njegovi članovi moraju biti intenzivno uključeni u svim fazama rada.

Prvi korak u izradi ZagrebPlana je prikupljanje podataka i analiza stanja u svim sektorima života i analiza dosadašnjih planova i strateških projekata.

Posebno važan i obavezan dio u ranoj fazi radnog procesa, u kojem će glavnu ulogu imati upravo partnersko vijeće, predstavlja SWOT-analiza. SWOT-analiza omogućuje raspravu svih uključenih sudionika kako bi se došlo do zajedničkog mišljenja o snagama, slabostima, prilikama i opasnostima u odnosu na dostupne podatke.

SWOT-analiza može započeti po sektorima, a mapiranje različitih slojeva i njihova superpozicija omogućit će razumijevanje međutjecaja između sektora i njihove zahtjeve u odnosu na prostor. Jedan od pristupa koji se preporuča koristiti u definiranju vizije i posebnih ciljeva razvoja je pristup scenariju. Scenariji se mogu razlikovati po težini koja se pridaje određenom cilju, a koja odražava raspravu održane tijekom SWOT-analize. Kvalitetna

priprema scenarija rezultira otvorenim raspravama s obzirom na to da oni pokazuju različite mogućnosti kombiniranja interesa na integrirani način. U pripremi mogućih scenarija razvoja od neizmjerne će važnosti biti suradnja sa strukovnim udrugama u organizaciji radionica i rasprava i provedba javnog natječaja za viziju prostornoga razvoja Grada Zagreba.

Posebno treba naglasiti da se u izradi ZagrebPlana Gradski ured za stratezijsko planiranje i razvoj Grada postavlja u ulogu moderatora rasprave koji pribavlja ili izrađuje stručne i analitičke podloge, predlaže scenarije te o njima potiče otvorenu raspravu unutar partnerskog vijeća, ali i javnosti, kako bi ZagrebPlan bio rezultat provedenih rasprava i radionica, neka vrsta sporazuma o daljnjem razvoju.

Ustrojstvo partnerskog vijeća i prikupljanje podataka najvažniji su zadaci za nadolazeću jesen, a u sklopu aktivnosti planira se, u suradnji s Ministarstvom regionalnog razvoja, šumarstva i vodnog gospodarstva i Društvom arhitekata Zagreba, prezentacija iskustava u izradi razvojnih strategija usporedivih europskih metropola. (I.M.)

◀ PRIKAZ 05



DAMIR LJUTIĆ,
predsjednik Društva
arhitekata Zagreba

Zagreb je grad koji po svojoj definiciji teži napretku, teži preuzimanju odgovornosti za vlastiti razvoj, boljitak svojih građana i zemlje koju predstavlja. Svi mi koji živimo i radimo u ovom gradu predodređeni smo da uspijemo u svojim nakanama. Ostvarivanje ciljeva pretpostavlja dugoročno planiranje, planiranje koje će kroz razvojnu strategiju sustavno okupljati najkvalitetnije institucije, grupe i pojedince u ostvarivanju zajedničkog cilja. Zagreb će preko strategije dobiti odgovore na ključna pitanja o prostoru iz kojih će proizaći i odgovori bliži svakodnevnom životu svih nas koji živimo i radimo u ovom gradu. Samo sveobuhvatnim promišljanjem trenutka u kojem se nalazimo možemo donositi dugoročne odluke koje će uključivati teme poput komunalne infrastrukture, gradskog prometa, turizma, razvoja gospodarstva, ali i reurbanizacije industrije, stvaranja 'inkubatora' znanja, kulture i tehnologije.

Razvojna strategija je, u konačnici, nužan uvjet za definiranje grada kao branda. U tom sam smislu iznimno zadovoljan što je upravo iz Grada, u ovom iznimno kompleksnom i zahtjevnom vremenu, pokrenuta široka inicijativa koja vodi stvaranju sveobuhvatne razvojne strategije. Time je Grad Zagreb pokazao sposobnost da se uhvati u koštac s najzahtjevnijim urbanim procesima, da napravi korak preko milenijske granice i hrabro kroči u malu zajednicu europskih metropola koje su na istome putu.

Društvo arhitekata Zagreba (DAZ) daje potpunu podršku ovom projektu te želi konstruktivno, kritično i afirmativno, u novoformiranom radnom tijelu za urbanizam, obnovljenoj Sekciji za urbanizam, ali i aktivnom ulogom svojih članova, sudjelovati u svim stručnim aspektima rada na razvojnoj strategiji. Predviđena predavanja i rasprave predviđene za ovu jesen vidimo kao početak proaktivnoga, kontinuiranog procesa iz kojega će se dobiveni odgovori i rješenja uključiti u prostorno-plansku dokumentaciju.



MAJA HRANILOVIĆ,
konzultantica za
regionalni razvoj

Praksa partnerskih konzultacija ne samo u hrvatskim regijama nego i u drugim zemljama s uspješnom regionalnom razvojem politikom pokazala je da postojanje dobrofunkcionirajućega partnerskog vijeća dovodi do veće učinkovitosti u izradi strateških dokumenata i programa, odabira kvalitetnijih razvojnih projekata, daje veću legitimnost i transparentnost donošenju strateških odluka, te osigurava osjećaj 'vlasništva' nad programom što dovodi i do veće predanosti provedbi.

Uključivanje tako širokog kruga sudionika u proces izrade Zagreb plana te interdisciplinarnost u raspravama svakako će povećati prilike za pronalaženje inovativnih rješenja za problematiku razvitka Grada Zagreba. Zagreb plan tada postaje strateški dokument zaista utemeljen na konsenzusu svih zainteresiranih strana.

Početak ovih vrlo pozitivnih procesa ne samo u vidu ustrojavanja partnerskog vijeća Grada Zagreba nego i kretanje u konkretnu izradu integriranoga razvojnog plana Grada Zagreba pozdravili su sudionici i akteri Grada, ali i županije unutar sjeverozapadne Hrvatske, regije kojoj Grad Zagreb i pripada te je neizbježan partner u planiranju razvoja čitave regije (a i države). Zagreb plan je iznimno važan dokument i u svjetlu pristupanja Europskoj Uniji jer će Gradu omogućiti da strateške projekte kandidira za (su)financiranje preko strukturnih fondova i Kohezijskog fonda EU-a. Kohezijska politika EU-a, kako je poznato, potpuno se zasniva na principima participativnoga, strateškog, višegodišnjeg planiranja te stoga Zagreb plan otvara put Gradu Zagrebu u punopravno sudjelovanje u toj politici i omogućuje učinkovito korištenje raspoloživih fondova EU-a.

Strategija regionalnog razvoja Republike Hrvatske ▶06

Ministarstvo regionalnog razvoja, šumarstva i vodnoga gospodarstva ponovno je raspisalo natječaj za prijavu projekata za potrebe formiranja baze podataka za korištenje strukturnih instrumenata kohezijske politike EU-a. U ovom su krugu prijavljivani projekti vrijednosti do deset milijuna eura. U skladu s prijedlogom prioriteta za Strategiju razvoja NUTS 2 regije sjeverozapadna Hrvatska Grad Zagreb je prijavio 40 projekata:

- 01 Tunel osjeta Zagreb (revitalizacija postojećeg tunela Grič)
- 02 Obnova fasada u povijesnoj jezgri
- 03 Muzej za umjetnost i obrt (dogradnja i rekonstrukcija postojećeg objekta)
- 04 Dom za starije osobe Markuševec
- 05 Branimirova ulica, od Zavrtnice do Heinzelove ulice
- 06 Samoborska cesta, od Oranica do Zagrebačke ceste
- 07 Šarengadska ulica, od Zagrebačke avenije do Ulice grada Vukovara
- 08 Dom zdravlja Zagreb Zapad – gradnja novog objekta uz postojeći Špansko II
- 09 Gradnja ustanove za palijativnu skrb i hospicij
- 10 Dom zdravlja Zagreb-istok – dogradnja na objektu Kosa
- 11 Dom zdravlja Zagreb-istok – gradnja zamjenskog objekta na lokaciji Sesvete
- 12 Dom zdravlja Zagreb-istok – gradnja zamjenskog objekta na lokaciji Žitnjak
- 13 Centar za veterane Domovinskog rata Grada Zagreba
- 14 Gradnja III. odjela Psihijatrijske bolnice ‘Sveti Ivan’ Zagreb
- 15 Gradnja VI. odjela Psihijatrijske bolnice ‘Sveti Ivan’ Zagreb
- 16 Dogradnja i opremanje Dječje bolnice Srebrnjak
- 17 Dom zdravlja Zagreb-zapad, Podsused, nadogradnja kata
- 18 Uređivanje Službe za mikrobiologiju Zavoda za javno zdravstvo ‘Dr. Andrija Štampar’
- 19 Sportska polivalentna dvorana Špansko, gradnja objekta i uređivanje trga
- 20 Sportski centar Grana – Klaka – gradnja novog objekta
- 21 Dječji vrtić Vrbani II – gradnja novog objekta
- 22 Dječji vrtić Vrbani III – gradnja novog objekta
- 23 Dječji vrtić Borovje – gradnja novog objekta
- 24 Dječji vrtić Zvončić – gradnja zamjenskog objekta
- 25 Osnovna škola Stjepana Bencekovića – gradnja sportske dvorane
- 26 Osnovna škola Pavleka Miškine – dogradnja škole i gradnja sportske dvorane
- 27 Osnovna škola Horvati – gradnja novog objekta
- 28 Osnovna škola Čulinec – gradnja novog objekta sa sportskom dvoranom
- 29 Osnovna škola Ante Kovačića – gradnja sportske dvorane
- 30 Osnovna škola Granešina – gradnja sportske dvorane

▽ PRIKAZ 06



- SREDIŠNJA I ISTOČNA (PANONSKA) HRVATSKA
- SJEVEROZAPADNA HRVATSKA
- JADRANSKA HRVATSKA



▲ PRIKAZ 07

- 31 Osnovna škola Ksaver Šandor Gjalski – dogradnja i gradnja sportske dvorane
- 32 Osnovna škola Vrbani III – gradnja novog objekta
- 33 Osnovna škola Ivanja Reka – gradnja novog objekta
- 34 Osnovna škola Rudeš – dogradnja postojećeg objekta
- 35 Osnovna škola Dragutina Domjanića – gradnja dvorane
- 36 Osnovna škola Remete – gradnja zamjenskog objekta
- 37 Osnovna škola Antuna Mihanovića – dogradnja objekta
- 38 Osnovna škola Tina Ujevića – gradnja nove sportske dvorane
- 39 Osnovna škola Jabukovac – gradnja sportske dvorane
- 40 Gradnja regionalne infrastrukture digitalnih prostornih podataka

Ova je prijava preliminarni postupak radi evidencije potencijalnih projekata koji bi mogli konkurirati za sredstva iz EU-fondova kad Hrvatska postane članicom Europske Unije. S obzirom na opsežnost i detaljnost dokumentacije koju je potrebno priložiti uz aplikaciju za sredstva EU-a, s pripremom je potrebno početi znatno prije formalnog prijema Hrvatske u EU. (S.K.S.)

Info punkt Civitas Elan ▶07

Tijekom Tjedna mobilnosti (16.–22. rujna 2009.) u Zagrebu će se održati niz događanja glavni cilj kojih je upoznavanje građana s načinima kako mobilnost u gradu može biti održiva. Gradski ured za strategijsko planiranje i razvoj Grada, u okviru europske inicijative za održivu mobilnost Civitas, organizirat će informacijski punkt na kojem će građanima biti predstavljen zagrebački dio projekta Civitas Elan, a u kojemu, osim Zagreba, sudjeluju Brno, Gent, Ljubljana i Porto.

Tramvajska kola tip 101, koja su gotovo 40 godina prevozila građane Zagreba, zaustavit će se ispred Tehničkog muzeja, a u njima će građani moći doznati sve o alternativnim gorivima, javnom prijevozu i njegovoj integraciji s drugim načinima prijevoza putnika, o strategijama upravljanja potražnjom, o sigurnoj i pouzdanoj infrastrukturi, o novim uslugama na području mobilnosti kako bi se građane poticalo na način života koji je manje ovisan o automobilu. Građani će također moći doznati podatke o urbanoj teretnoj logistici, o novim konceptima za distribuciju robe, te o inovativnim sustavima za upravljanje gradskim prometom. (V.B.)

Suradnja s Kraljevinom Nizozemskom ▶ 08

Gradski ured za strategijsko planiranje i razvoj Grada bio je pozvan na oproštajni koktel u povodu odlaska gospodina Oscara Meuffelsa (na slici), savjetnika za poljoprivredu, prirodu i kvalitetu hrane u Ambasadi Kraljevine Nizozemske u Zagrebu. Gospodin Meuffels i njegova služba pratili su realizaciju projekta Biološka raznolikost Zagreba – Projekt uključivanja zajednice u procjenu biološke raznolikosti koji su zajednički financirali PIN/BBI-Matra, Vlada Nizozemske i Grad Zagreb, koordinirali ECNC (European Council for Nature Conservation www.ecnc.org), ICLEI (Local Governemnts for Sustainability, www.iclei.org), a proveli Grad Zagreb, Botanički zavod PMF-a, Hrvatski prirodoslovni muzej i Hrvatsko ornitološko društvo. Bila je to prigoda da se s gospođom Nienke Trooster, veleposlanicom Kraljevine Nizozemske (na slici) i njenim suradnicima razgovara i o mogućnostima buduće suradnje, osobito u okviru izrade Zagreb plana, ali i drugih planiranih projekata kao što je, npr., ‘Shared Space’ – europski projekt koji teži razvoju novih koncepata i metoda u planiranju javnih prostora i ulica, idejni začetnik kojega je bio ugledni nizozemski prometni inženjer i inovator Hans Monderman. (V.K.P.)





OBAVIJESTI

OBAVIJESTI

Profesor Hrvoje Njirić održao predavanje u Uredu ▶⁰⁹

U skladu s vizijom stalnog dijaloga sa strukom, u Gradskom uredu za strategijsko planiranje i razvoj Grada posjetio nas je renomirani arhitekt, redoviti profesor Građevinsko-arhitektonskog fakulteta u Splitu i gostujući profesor Visoke tehničke škole za arhitekturu (ETSAM) u Madridu.

Profesor Njirić je tom prigodom održao izuzetno zanimljivo predavanje i predstavio neke svoje studije, projekte i promišljanja vezana uz urbanistički razvoj Grada Zagreba. Posebno se osvrnuo na ulogu arhitekta u promišljanju grada, koja bi trebala nadilaziti isključivo estetski aspekt i 'urbanizam parcele' i posebnu pažnju posvećivati programu. Osim kvalitete projekata, poseban dojam su ostavile skice arhitekta koje ilustriraju probleme, programe i koncepte koji prethode samom idejnom rješenju.

Tvrtka Njirić + arhitekti izradila je projekt izložbenog paviljona 44. Zagrebačkoga salona, čija je realizacija u tijeku na livadi do Bakačeve ulice, podno zagrebačke katedrale.

Paviljon visine 12 metara, s 8 metara u promjeru, bit će napravljen od jednostavnih i svakodnevnih materijala, a u tromjesečnom trajanju izložbe predstavljati će kako kulturni fenomen namijenjen posjetu svih Zagrepčana, tako i turističku atrakciju. (J.V.B.)

◀ PRIKAZ 09

OBAVIJESTI

Goethe Institut: ▶¹⁰

Ekspedicija Medvednica – klima i kultura

Goethe institut je, na početku srpnja, u sklopu svojih redovitih aktivnosti, organizirao akciju i savjetovanje 'Ekspedicija Medvednica – klima i kulutra' kojima je obilježio početak višegodišnjeg programa usmjerenog pitanju klimatskih promjena i razmjerima socijalnih, kulturnih i ekonomskih posljedica.

Zahvaljujući lijepom vremenu mogla se realizirati zamisao organizatora da se izlaganja odvijaju na otvorenom. Izlagalo se i raspravljalo o nekoliko blok-tema: 'Zagreb u podnožju Medvednice – civilno društvo i njegova uloga u javnoj diskusiji o zaštiti okoliša', 'Zagreb u podnožju Medvednice – održivi razvoj prema arhitekturi', 'Klimatske promjene i njihove posljedice na društvo i gospodarstvo u Hrvatskoj – strategije prilagodbe i svladavanja', 'KlimaKultura – uzajamno djelovanje između klime i društva', 'Uzroci i posljedice promjene klime – mogućnost



▲ PRIKAZ 10

interdisciplinarnog pristupa', 'Promjena klime i kultura sudioništva – javnost, diskusija i sudjelovanje'. U ime Gradskog ureda za strategijsko planiranje i razvoj Grada sudjelovale su Mirela Grabundžija i Valerija Kelemen-Pepeonik izlaganjem u blok-temi Sociološko kulturološko značenje Medvednice za stanovnike Zagreba, strategije i mehanizmi očuvanja parka prirode. Bila je to prigoda i za predstavljanje Goethe institutu i sudionicima skupa aktivnosti Ureda za strategijsko planiranje i razvoj Grada te najavu razgovora o budućoj suradnji između Instituta i Ureda, za što postoji obostrano zanimanje i potreba.

Uz gotovo tridesetak sudionika iz institucija Grada Zagreba, Hrvatske i međunarodnih, gost je bio i dr.sc. Franz Mauelshagen, povjesničar i koordinatorski istraživačkog programa KlimaKultur na Institutu za kulturološke znanosti u Essenu. (V.K.P.)

OBAVIJESTI

11. međunarodna konferencija o infrastrukturama prostornih podataka

U Rotterdamu, u Nizozemskoj, od 15. do 19. lipnja, održana je Međunarodna konferencija GSDI 11 Spatial Data Infrastructure Convergence: Building SDI Bridges to Address Global Challenges. Ovo je bila 11. po redu međunarodna konferencija pod okriljem GSDI (Global Spatial Data Infrastructure) organizacije. Ovogodišnja konferencija objedinila je tri sadržaja:

- /// 11. međunarodna konferencija GSDI organizacije,
- /// 3. INSPIRE konferencija,
- /// Nacionalna konferencija o rezultatima uspostave nacionalne infrastrukture prostornih podataka u Nizozemskoj.

Konferencija je sadržavala vrlo opsežan program sa više od 30 radionica, 70 paralelnih sesija i 80 poster prezentacija. Konferenciji je prisustvovalo više od 1200 sudionika iz 77 zemalja. Tema konferencije – gradnja SDI-mostova kao odgovor na globalne izazove imala je cilj okupiti svjetske stručnjake s područja infrastrukture prostornih podataka s namjerom razmjene znanja, iskustava i prakse u uspostavi i poboljšanju distribucije i razmjene prostornih podataka i različitih servisa povezanih s njima.

Infrastruktura prostornih podataka obuhvaća područja kao što su skupovi prostornih podataka, njihov standardizirani opis – metapodatke, podatkovne servise i usluge, mrežne i informatičke servise i tehnologije, ugovore o razmjeni, pristupu i upotrebi prostornih podataka i informacija, mehanizme usklađivanja i nadzora, postupke i procedure. Cilj uspostave infrastrukture prostornih podataka na lokalnoj, regionalnoj, nacionalnoj, europskoj i globalnoj razini je stvaranje podrške u formuliranju i provedbi razvojnih politika izravno ili neizravno vezanih uz prostor i okoliš te podrške razvoju gospodarstva i znanosti vezanih uz prostor. Gradski ured za strategijsko planiranje i razvoj Grada nositelj je aktivnosti vezanih uz uspostavljanje lokalne infrastrukture prostornih podataka na razini Grada Zagreba. Sudjelovanje na GSDI 11. konferenciji omogućilo je povezivanje našeg ureda s vodećim stručnjacima s područja upravljanja prostornim podacima i informacijama te upoznavanje s najnovijim stručnim dostignućima na tom području. Predstavnik Ureda na Konferenciji bio je Darko Šiško, načelnik Odjela za prostorne informacije i inštraživanja. (D.Š.)

Odluka o ustrojstvu i djelokrugu gradskih upravnih tijela

Odlukom o ustrojstvu i djelokrugu gradskih upravnih tijela (Službeni glasnik Grada Zagreba 16/09), u članku 9. određeni su poslovi koje obavlja Gradski ured za strategijsko planiranje i razvoj Grada:

- /// predlaganje strategijskih odluka o razvoju Grada
- /// predlaganje programa korištenja prostora u vezi sa strategijskim projektima Grada
- /// predlaganje partnerskih projekata s regijama, drugim subjektima u Hrvatskoj, stranim partnerima i privatnim investitorima, zastupajući sustavno javni interes Grada
- /// predlaganje suradnje sa znanstvenim institucijama, posebno sa Sveučilištem u Zagrebu, u vezi s koncepcijom razvoja Grada
- /// predlaganje prioriteta u pripremi prijedloga razvoja Grada i njihovom programiranju, te prioriteta o pribavljanju i gospodarenju građevinskim zemljištem, zaštite prostora, uređivanja javnih gradskih prostora,
- /// vođenje registra podataka o prostoru na području Grada
- /// poslovi statistike i demografije
- /// drugi poslovi koji su mu stavljeni u nadležnost.

Poslove Gradskog ureda za strategijsko planiranje i razvoj Grada što se odnose na postupak izrade i donošenja dokumenata prostornog uređenja i vođenja evidencije o postupcima izrade i donošenja dokumenata prostornog uređenja preuzeo je Gradski ured za prostorno uređenje, izgradnju Grada, graditeljstvo, komunalne poslove i promet. (I.M.)



Predstavljamo

ODJEL ZA STRATEGIJSKO PLANIRANJE

Odjel obavlja stručne i druge poslove koji se odnose na predlaganje strategijskih odluka o razvoju Grada u skladu s ciljevima održivog razvoja, prirodnim, kulturnim i drugim vrijednostima i identitetom Grada, uzimajući u obzir ciljeve razvoja šire regije i Republike Hrvatske.

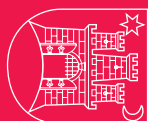
Među djelatnostima odjela je izrada programa korištenja i zaštite prostora, definiranje utjecajnih područja i obuhvata gradskih projekata i predlaganje partnerskih projekata.

Posebna pažnja odjela u ovom je trenutku usmjerena na pripreme aktivnosti za izradu Zagreb plana.

Načelnica odjela: Irena Matković, dipl. ing. arh.

Gradski ured za strategijsko planiranje i razvoj grada

A Zagreb, Ulica Republike Austrije 18
E strategija@zagreb.hr
T 01 / 610-1840
F 01 / 610-1881



GRAD ZAGREB
GRADSKI URED
ZA STRATEGIJSKO
PLANIRANJE I
RAZVOJ GRADA

