

An aerial photograph of a city, likely Zagreb, showing a river winding through it. A prominent tall, grey chimney stands on the left side. The city buildings are visible in the background, and a green park area is in the foreground. The image is used as a background for the cover of an information brochure.

Info

NIPP – Nacionalna infrastruktura prostornih podataka

National Spatial Data Infrastructure – NIPP

Krajobrazna studija *Landscape Study*

Biolška raznolikost *Biodiversity*

INFO IZDAJE GRADSKI URED ZA STRATEGIJSKO PLANIRANJE
I RAZVOJ GRADA, TRAVANJ 2010. **BROJ 8.** ISSN 1847 – 3768

Impressum / Sadržaj

IZDAVAČ / PUBLISHER
Grad Zagreb, Gradski ured za strategijsko
planiranje i razvoj Grada
A Republike Austrije 18
10 000 Zagreb
T 01/6101-840
F 01/6101-881
E strategija@zagreb.hr

ZA IZDAVAČA / FOR THE PUBLISHER
Jadranka Veselić Bruvo, Pročelnica

UREDNIKA / EDITOR-IN-CHIEF
Iva Bedenko

NAKLADA / RUN
600 primjeraka

TISAK / PRINT
Kerschhoffset

SURADNICI / AUTHORS
Višnja Bedenko, Mirela Grabundžija,
Stjepan Kelčec-Suhovec, Valerija Kelemen
Pepeonik, Aleksander Laslo, Jasna Mandić,
Irena Matković, Željka Pavlović, Darko Šiško

LEKTURA / PROOF READER
Mirjana Štivičić

PRIJEVOD / TRANSLATION
Sabina Ekinović

KONCEPT I OBLIKOVANJE / DESIGN AND LAYOUT
Robert Čanak, Zoran Đukić, Jan Pavlović

TIPOGRAFIJA / TYPOGRAPHY
Nikola Đurek, Typonine

FOTOGRAFIJE / PHOTOGRAPHS
Studio HRG, Iva Bedenko, Željka Pavlović,
Stjepan Kelčec-Suhovec

PROSTORNE INFORMACIJE I ISTRAŽIVANJA

- 02 Krajobrazna studija područja Grada Zagreba
- 06 Ured za strategiju uključen u projekt Nacionalne infrastrukture prostornih podataka
- 07 Informacijski sustav prostornog uređenja – Izvješće za 2009. i Plan razvoja za 2010.
- 08 Web-stranica Zagrebačke infrastrukture prostornih podataka (ZIPP)

ARHITEKTONSKO – URBANISTIČKI NATJEČAJI

- 10 Rezultati međunarodnog istraživačko - anketnog natječaja za uređenje i dovršenje lokacije Paromlin u Zagrebu
- 14 Otvorenje izložbe natječajnih radova Europan 10

REGIONALNA I MEĐUNARODNA SURADNJA

- 16 Presentacija projekta Civitas u Splitu
- 19 Radionice Civitas Elan u Porto
- 19 Sastanak na temu Strategije regionalnog razvoja RH

OBAVIJESTI

- 20 Izložba 'Studija intermodalnog putničkog terminala Sava-Sjever'
- 24 Svjetski tjedan zdravlja
- 26 Predstavljanje i najava suradnje na ZagrebPlanu zastupnicima Gradske skupštine Grada Zagreba
- 29 Biološka raznolikost
- 32 Komparativna analiza mogućih lokacija osnovne škole u Hrvatskom Leskovcu



Poštovani sugrađani,

U novom izdanju Info-brošure predstavljamo vam neke aktivnosti kojima smo se bavili u zadnja dva mjeseca. Posebno ističemo da je Ured za strategijsko planiranje i razvoj Grada aktivno uključen u projekt Nacionalne infrastrukture prostornih podataka (NIPP), projekt komplementaran našem ZIPP-u.

Od brojnih aktivnosti koje se provode u sklopu međunarodnih projekata Civitas i Presto izdvajamo radionice o intermodalnoj infrastrukturi održane u Porto, u ožujku 2010., u okviru projekta Civitas Elan. U Splitu je grupa stručnjaka okupljena na provedbi projekta Civitas Elan čelnicima tijela Gradske uprave Grada Splita prezentirala metode rada na tom projektu. U sklopu Tjedna zdravlja u Info-punktu je održana dječja radionica, u Tehničkom muzeju okrugli stol 'Projekti Civitas elan i Presto – doprinos zdravlju', na Zrinjevcu je bio postavljen štand s promotivnim materijalima, a brojni su građani ispunili anketu o javnom prijevozu.

I konačno, sa zadovoljstvom objavljujemo da je projekt Zagreb Forum, najavljen u ranijim brojevima, započeo prvom izložbom 'Studija intermodalnog putničkog terminala Sava-Sjever'. Izložbu je, 8. travnja 2010., u Civitas info-punktu otvorio zagrebački gradonačelnik Milan Bandić. To je prva u nizu planiranih izložbi, a bit će otvorena do početka svibnja.

EN Dear fellow-citizens,

This issue of our Info brochure will present you some of the activities we have been pursuing during the last two months. We would particularly underscore the proactive involvement of the Office for Strategic Planning and Development of the City of Zagreb in the National Spatial Data Infrastructure (Cro. NIPP) project which is complementary to our Zagreb Spatial Data Infrastructure (Cro. ZIPP).

Workshops on intermodal infrastructure organized within Civitas Elan Project held in Porto, Portugal in March 2010 stand out among numerous activities carried out during implementation of the international projects Civitas and Presto. A group of experts teamed up on implementation of the Civitas Elan Project prepared a presentation of the method of work on the project for the City of Split administration heads. During the World Health Week, a children workshop was organized along with a Round Table on Civitas Elan and Presto Projects – Contribution to Health held at the Zagreb Technical Museum, and a stand with promotional material was set up at Zrinjevac where numerous citizens responded to the public transportation survey.

We are happy to inform you that the Zagreb Forum Project, you had been notified about in the earlier issues, started by setting up the first exhibition 'Study on the Sava-North Intermodal Passenger Terminal'. The exhibition was open by the Zagreb Mayor Milan Bandić at the Civitas Info Point on 8 April 2010. This is the first in line of planned exhibitions, and it will remain open until the beginning of May.

Jadranka Veselić Bruvo
Pročelnica / Head of Office



PROSTORNE INFORMACIJE
I ISTRAŽIVANJA

Krajobrazna studija područja Grada Zagreba

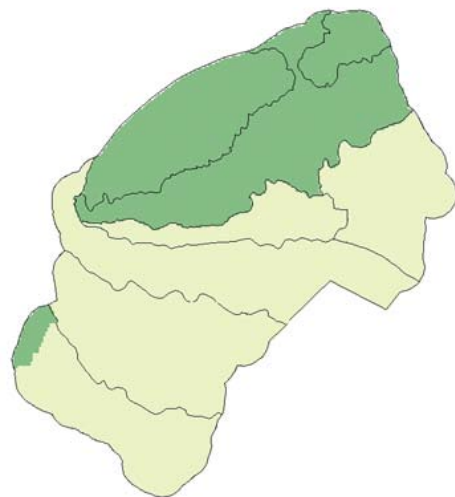
► 01, 02

Izradom Krajobrazne studije osigurava se stručna podloga za buduću zaštitu, korištenje, upravljanje i unapređivanje krajobraznih vrijednosti grada. Na temelju dosadašnjeg istraživanja može se zaključiti da Grad Zagreb ima velike potencijale i resurse za razvitak u skladu s vrijednostima krajobraza zaštitom, upravljanjem i planiranjem kojih se može višestruko pridonijeti kvaliteti života u gradu.

Krajobrazna studija područja Grada Zagreba koncipirana je u dvije faze, a izrađuje se prvenstveno za potrebe ZagrebPlana. Njezinu izradu obvezuje domaća i međunarodna zakonska i stručna regulativa. Glavni svrha studije jest prepoznavanje karaktera krajobraza kako bi se razvitak Grada Zagreba temeljio na očuvanju krajobraznih obilježja i posebnosti kao važnih sastavnica identiteta. Cilj Studije je ukazati na raznolikost i značenje prepoznatih tipova krajobraza te izraditi strateške smjernice kako bi se, u okviru ZagrebPlana, osigurale mjere za zaštitu njihovih posebnosti u procesu prostornog uređenja te planiranja i upravljanja drugim sektorskim aktivnostima. Krajobrazna studija bit će podloga i za druga promišljanja.

U okviru studije pripravljena je metoda za identifikaciju i procjenu krajobraza, izrađena je opća krajobrazna tipologija, a na temelju ocjene stanja utvrđene su smjernice za njegovo očuvanje, poboljšanje i održivi razvitak.

Zagreb se razvija u okviru raznolikih geomorfoloških struktura koje predstavljaju jednu od njegovih prepoznatljivih vrijednosti, stoga područje Zagreba odražava kombinaciju i sintezu niza različitih krajobraznih tipova: od gorsko-brdskog i brežuljkastog pobježja Medvednice, nizinskih područja rijeke Save do brežuljkastog dijela Vukomeričkih gorica. Karakterizira ih naglašena povezanost prirodnih sastavnica i izgrađenih struktura determiniranih

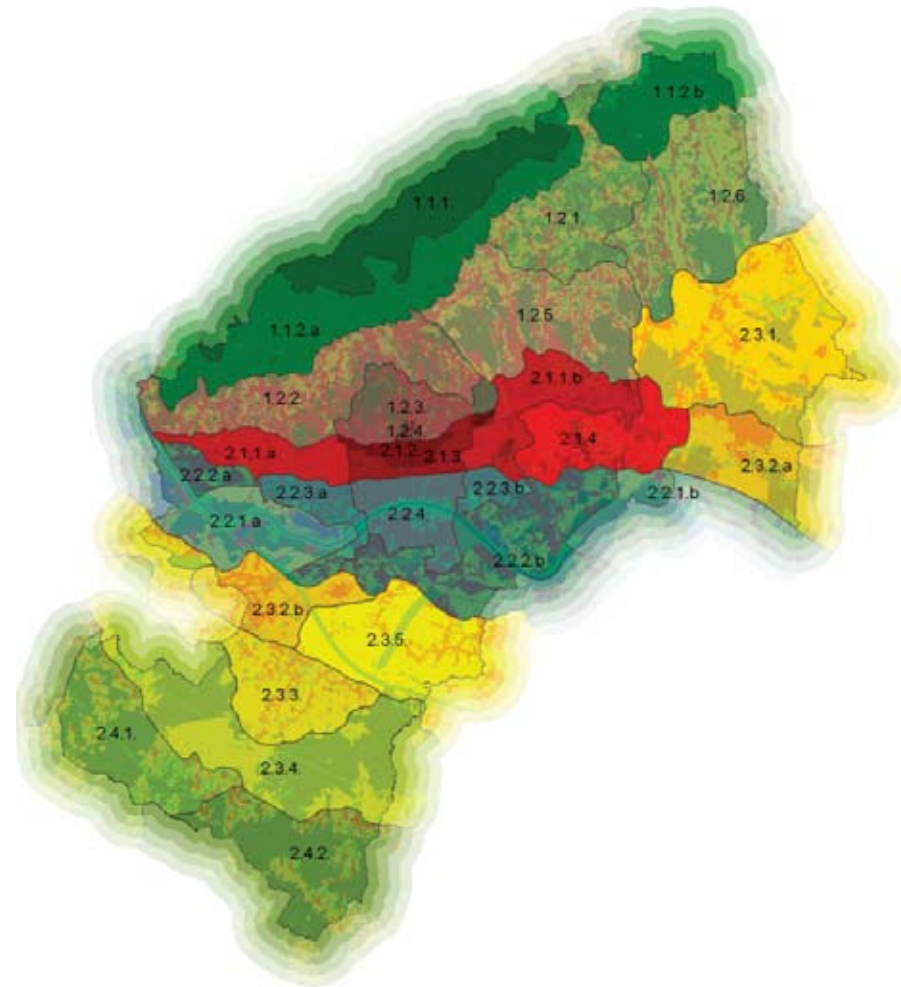


- SUBPANONSKA REGIJA
- PANONSKA REGIJA



- 1.1. GORSKO-BRDSKI KRAJOBRAZ
- 1.2. BREŽULJKASTO-BRDSKI KRAJOBRAZ
- 2.1. NIZINSKI URBANI KRAJOBRAZ
- 2.2. NIZINSKI RIJEČNI KRAJOBRAZ
- 2.3. NIZINSKI RURALNI KRAJOBRAZ
- 2.4. KREŽULJKASTI KRAJOBRAZ

tijekom dugih razdoblja povijesnog razvitka. Osim vrednovanih i već zaštićenih kulturnih i prirodnih vrijednosti, gradsko područje obiluje i drugim krajobraznim vrijednostima, svakodnevnim, običnim krajolicima vrijednosti kojih nisu prepoznate ni zaštićene, a zbog velikih pritisaka razvoja ubrzano i nepovratno nestaju. Na takvim, danas perifernim i suburbanim područjima zbog nedostatnih



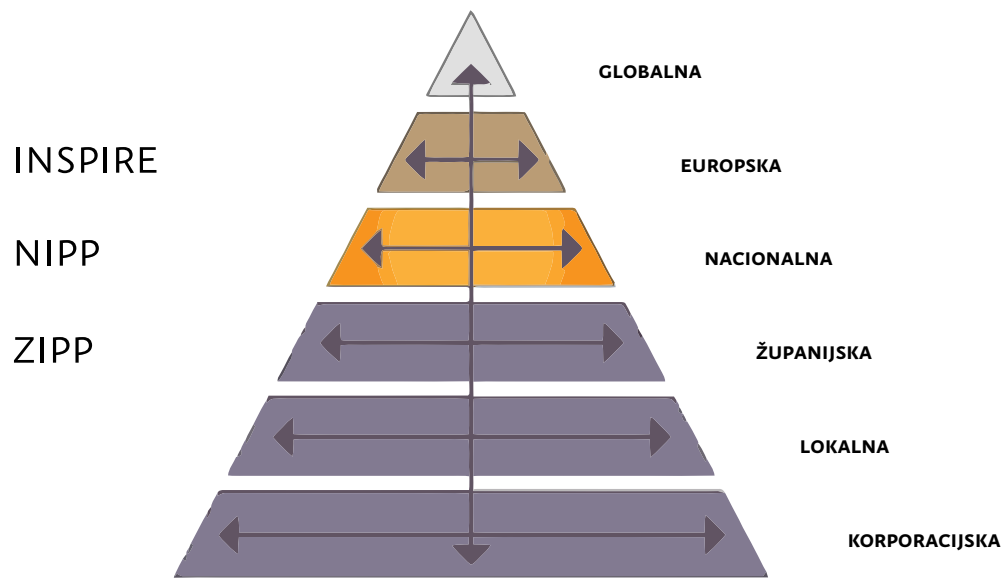
▲ PRIKAZ 02

EN Landscape Study

A Landscape Study is a summary of sectoral landscape studies on forest, agricultural and cultural landscapes prepared as its mandatory chapter of the ZagrebPlan. The study authors are Pro Silva d.o.o., University of Zagreb Faculty of Agriculture, and OIKON d.o.o. The Study was prepared in cooperation with the Office for Strategic Planning and Development of the City of Zagreb. The Study objective is to highlight the diversity and importance of the recognized landscape types and to prepare strategic guidelines for their protection and sustainable development.

obvezujućih procedura i alata stvaraju se aglomeracije bez urbanih i krajobraznih kvaliteta. Analizom i procjenom krajobraznih zona u okviru njihovih karakterističnih obilježja, stanja, osjetljivosti i ukupne vrijednosti predložit će se mjere i smjernice za zaštitu i razvitak. Posebno su izdvojena vrijedna i osjetljiva krajobrazna područja, ali i ona ugrožena, kao i pritisci razvoja na krajobraz te su za njih izrađene preporuke za očuvanje krajobrazne raznolikosti i predložen razvitak na temelju očuvanja i unapređivanja identiteta krajobraza.

Krajobraznu studiju kao sintezu krajobraznih sektorskih studija šumskih, poljoprivrednih i kulturnih krajobraza, u suradnji s Gradskim uredom za strategijsko planiranje i razvoj Grada, izrađuju Pro Silva d.o.o., Agronomski fakultet i Oikon d.o.o. (M.G.)



PROSTORNE INFORMACIJE I ISTRAŽIVANJA

Ured za strategiju uključen u projekt Nacionalne infrastrukture prostornih podataka ▶ 03

Nacionalna infrastruktura prostornih podataka (NIPP) je skup mjera, normi, specifikacija i usluga koji imaju cilj, u okviru uspostave e-Vlade, omogućiti učinkovito prikupljanje, vođenje, razmjenu i korištenje georeferenciranih prostornih podataka. NIPP je komplementaran projektu Zagrebačke infrastrukture prostornih podataka (ZIPP) koja predstavlja lokalnu komponentu šireg sustava upravljanja prostornim podacima i informacijama. Suradnjom različitih razina infrastrukture prostornih podataka (lokalna, nacionalna i europska) omogućuje se vertikalna i horizontalna protočnost potrebnih informacija i podataka.

Nacionalnom infrastrukturom prostornih podataka upravlja se preko nekoliko tijela NIPP-a, Vijeća, Odbora i radnih skupina. Radnih skupina ima nekoliko, a Gradski ured za strategijsko planiranje i razvoj Grada uključen je u Radnu skupinu za zajedničko korištenje prostornih podataka. Za člana navedene radne skupine Vijeće NIPP-a imenovalo je, 3. veljače 2010., mr.sc. Darka Šiška, načelnika Odjela za prostorne informacije i istraživanja. (D.Š.)

EN National Spatial Data Infrastructure (NIPP)
National Spatial Data Infrastructure (Cro. NIPP) is a set of measures, standards, specifications and services aimed at facilitating efficient collecting, management, exchange and use of GIS spatial data. This is one of the e-Government project implementation activities. The Office for Strategic Planning and Development of the City of Zagreb was involved on a Spatial Data Sharing Team.

PROSTORNE INFORMACIJE I ISTRAŽIVANJA

Informacijski sustav prostornog uređenja – Izvješće za 2009. i Plan razvoja za 2010. ▶ 04

Zaključkom o osnivanju Koordinacije za izradu Informatičkog sustava prostornog uređenja Grada Zagreba od 23. travnja 2009. određen je i djelokrug rada Koordinacije. Osnovne aktivnosti obuhvaćaju predlaganje godišnjeg Plana razvoja Informatičkog sustava prostornog uređenja Grada Zagreba i izradu godišnjih izvješća o izvršenju Plana razvoja Informatičkog sustava prostornog uređenja Grada Zagreba. Koordinacija je, na sastanku 25. veljače, izradila prijedlog Izvješća za 2009. i prijedlog Plana razvoja za 2010., a koje je Gradski ured za strategijsko planiranje i razvoj Grada uputio Gradonačelniku na donošenje.

Izvješće o izvršenju Plana razvoja ISPU-a za 2009. daje pregled učinjenoag u 2009. – od osnivanja i imenovanja Koordinacije, donošenja Plana razvoja 29. rujna 2009., do izvršenja Plana u kratkom razdoblju do kraja siječnja 2010.. Izvršenje Plana obuhvaća izradu višenamjenskih podataka o prostoru – ‘true’ ortofota i 3D modela, pilot projekte prostorne analitike – statistika, stvarno korištenje zemljišta i planirana namjena prostora, te Zagrebačku infrastrukturu prostornih podataka (ZIPP). O svemu navedenome redovito smo izvještavali u ranijim brojevima Info-a. Koordinacija je izvršenje Plana ocijenila uspješnim jer su provedene gotovo sve planirane stavke. Određene razlike planiranoga i provedenoga odnose se na izradu višenamjenskih podataka o prostoru, što je rezultat nepostojanja takve stavke u Gradskom proračunu za 2009..

Plan razvoja Informatičkog sustava prostornog uređenja Grada Zagreba za 2010. sadrži planirane aktivnosti za nastavak realizacije upravljanja prostornim podacima za potrebe trajnog praćenja stanja u prostoru, planiranja i zaštite prostora. Plan se sastoji od tri osnovne komponente – višenamjenskih podataka o prostoru, prostorne



▶ PRIKAZ 04

analitike i infrastrukture prostornih podataka. Sve stavke Plana usklađene su s Planom nabave Grada Zagreba za 2010..

Višenamjenski podaci o prostoru obuhvaćaju skupove podataka koji su u prethodnom razdoblju istraženi u pilot-projektima te je utvrđena njihova uporabljivost, zakonska utemeljenost i mogućnost izrade. U 2010. planira se izrada prve etape sustava Stvarnog korištenja zemljišta, izrada

georeferenciranih podataka popisa stanovništva 2001. za cijelo administrativno područje Grada i izrada karte planiranih namjena prostora Grada koja će ujediniti podatke GUP-a Zagreba, GUP-a Seseveta i Prostornog plana Grada Zagreba u jedinstven sustav.

Prostorna analitika predstavlja razvojnu komponentu Informacijskog sustava prostornog uređenja. Planom se predlaže izrada pilot-projekta koji treba obrađivati integrirane uvjete korištenja i uređivanja prostora iz dokumenata prostornog uređenja različitih razina.

U okviru infrastrukture prostornih podataka predlaže se priprema web-stranice Zagrebačke infrastrukture prostornih podataka i sustava upravljanja metapodacima, priprema pravnog temelja Zagrebačke infrastrukture prostornih podataka – akta gradonačelnika, te izrada dvije studije – studije o načelima razmjene i distribucije prostornih podataka te studije o mrežnim uslugama i servisima. (D.Š.)

EN Physical Planning Information System (ISPU)

A coordination team for creation of the city of Zagreb Physical Planning Information System (Cro. ISPU) prepared a draft 2009 Report on the ISPU Development Plan Implementation and Provisional 2010 Development Plan that were submitted FOR Mayor's approval by the Office for Strategic Planning and Development of the City of Zagreb. The 2009 Report is an overview of activities taken during 2009, while the 2010 Physical Planning Information System Development Plan includes activities planned as steps in future implementation of the spatial data management that would enable setting up permanent monitoring of the state of the space, planning and spatial protection.

PROSTORNE INFORMACIJE I ISTRAŽIVANJA

Web-stranica Zagrebačke infrastrukture prostornih podataka (ZIPP) ▶ 05

Planom razvoja Informacijskog sustava prostornog uređenja Grada Zagreba za 2010. planirana je izrada web-stranice Zagrebačke infrastrukture prostornih podataka. Za izrađivača web-stranice izabrana je tvrtka APIS IT d.o.o..

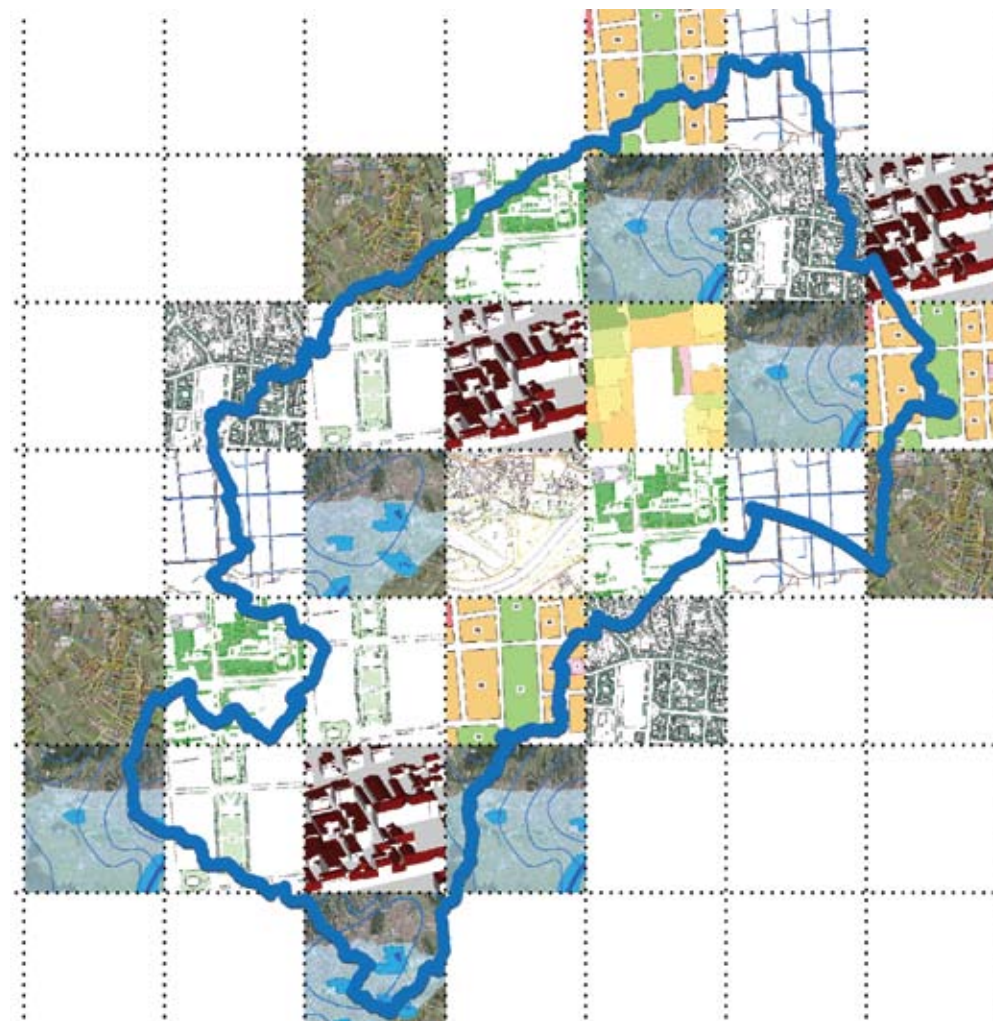
Web-stranica ZIPP-a razvijat će se tijekom 2010. u tri osnovne etape:

1. izrada dizajna i osnovnoga informativnog sadržaja stranice;
2. izrada alata za unos i verifikaciju metapodataka ZIPP-a;
3. izrada alata za pregled i pretraživanje metapodataka.

Prva etapa obuhvaća informativni sadržaj o infrastrukturama prostornih podataka – ZIPP, informacijski sustav prostornog uređenja (ISPU), nacionalnu infrastrukturu prostornih podataka (NIPP), europsku infrastrukturu prostornih podataka (INSPIRE), te zanimljive linkove.

Alat za unos i verifikaciju metapodataka Zagrebačke infrastrukture prostornih podataka druga je etapa razvoja web-stranice. Metapodaci su standardizirani opis skupova prostornih podataka (karata, GIS- sustava, registara, katastara i sl.) koji omogućuju pronalaženje i ocjenu kvalitete podataka za određene projekte. Preko web-stranice unijet će se metapodaci svih subjekata ZIPP-a (gradski uredi, zavodi i službe, trgovačka društva i ustanove) u jedinstvenu bazu podataka.

Treća etapa ima za cilj izradu pretraživača metapodataka koji će biti dostupan stručnoj javnosti i gospodarstvu. Cilj je i da se omogući povezivanje metapodataka ZIPP-a sa sličnim sustavima na nacionalnoj i europskoj razini.



Web-stranica ZIPP-a dostupna je na web-stranici Grada Zagreba (www.zagreb.hr) u izborniku Info ili izravno na adresi <https://e-uprava.apis-it.hr/zipp>. (D.Š.)

EN Zagreb Spatial Data Infrastructure (ZIPP)

The 2010 Physical Planning Information System Development Plan envisages creation of the Zagreb Physical Data Infrastructure (Cro. ZIPP) web site. The ZIPP web site will be developed in 2010 and accessible from the City of Zagreb official web site (www.zagreb.hr), from Info menu, or directly at the address <https://e-uprava.apis-it.hr/zipp/>.

▲ PRIKAZ 05


ARHITEKTONSKO –
URBANISTIČKI NATJEČAJI

ARHITEKTONSKO – URBANISTIČKI NATJEČAJI

Rezultati međunarodnog
istraživačko - anketnog
natječaja za uređenje
i dovršenje lokacije
Paromlin u Zagrebu

▷ 06, 07, 08

25. veljače 2010. održano je peto i posljednje zasjedanje Ocjenjivačkog suda natječaja Paromlin – Changing The Face u sastavu: Dietmar Steiner, direktor Architekturzentrum-a u Beču, nezavisni ekspert, predsjednik OS; Aleksander Laslo, arhitekt i teoretičar, predstavnik Grada






▲ PRIKAZ 07

Zagreba; Andrija Rusan, urednik Orisa i predstavnik raspisivača natječaja; Alan Kostrenčić, arhitekt i nezavisni ekspert; Matevž Čelik, arhitekt i kritičar iz Maribora, nezavisni ekspert; Tomaž Pirman, predstavnik DuPonta, te arhitekt Ante Nikša Bilić. Do zadanog je roka pristiglo ukupno 38 radova. Prva nagrada dodijeljena je radu pod šifrom 113 autora NFO d.o.o. – Kati Marunici, D.I.A. i Nenadu Ravniću, D.I.A. Drugu nagradu dobio je rad pod šifrom 109 autora Tina Hršaka, aps. arh., Mirne Ivić, aps. arh. i Gorana Jovanovića, aps. arh., a treću nagradu rad pod šifrom 130 autora Nine Mie Čikeš, i Pere Vukovića, studenata arhitekture. Tri posebna priznanja bez financijske nagrade dodijeljena su radu pod šifrom 101 (Rajan Garić, Nikola Stojković), radu pod šifrom 125 (ARCHISquad) te radu pod šifrom 134 (studio non stop). (I.B.)

EN Paromlin – steam-powered flour mill

In February 2010, the fifth and last session was held of the Jury of the international architectural competition Paromlin – Changing The Face. Thirty-eight entries had been received and the international Jury awarded 1st, 2nd and 3rd prize and three equal recognitions.



PRIKAZ 08 ▲

Otvorenje izložbe natječajnih radova European 10 ▶ 09

U utorak, 30. ožujka 2010., otvorena je izložba natječajnih radova European 10, lokacija Zagreb i Rijeka. Izložba je otvorena u 19 sati u Društvu arhitekata Zagreba.

Prije samog otvorenja prisutne je, u ime Europeana Hrvatska, pozdravila Helena Knifić Schaps, nakon čega je predsjednica Ocjenjivačkog suda Helena Paver Njirić ukratko komentirala provedeni natječaj i proces žiriranja te proglasila dobitnike 1. i 2. nagrade za obje lokacije. Nakon toga su nagrađeni autori održali desetominutne prezentacije pobjedničkih radova.

Za zagrebačku lokaciju prvu su nagradu dobili Geert de Groote i Pieter D'haeseleer iz belgijskoga grada Genta za rad 'New Zagreb • The place to be'. Nicolas Jomain iz Francuske, autor drugonagrađenog rada, nije mogao doći.

Autori prvonagrađenog rada za riječku lokaciju, talijanski tim u kojem su Andrea Vescovini, Annamaria Prandi i Mia Zanni, predstavili su svoj rad 'Gebel Zghir', a drugonagrađeni Rosa Maria Fraga Escudero i Octavio Tarancon Burg iz Madrida prezentirali su rad 'Dwell Upon The Slope'.

Nakon prezentacije nagrađenih radova izložbu je, kratkim govorom, otvorila Jadranka Veselić Bruvo, pročelnica Gradskog ureda za strategijsko planiranje i razvoj Grada. Izložba je bila otvorena do 7. travnja 2010. (I.B.)

EN European 10

On Tuesday, 30 March 2010, an exhibition was open of the European 10 entries on the Zagreb and Rijeka sites at the Zagreb Society of Architects. Authors from Belgium, Italy and Spain prepared presentations of the entries that were awarded prizes. The exhibition was open until 7 April 2010.



REGIONALNA I
MEĐUNARODNA SURADNJA





◀ PRIKAZ 10

REGIONALNA I MEĐUNARODNA SURADNJA

Prezentacija projekta Civitas u Splitu ▶ 10, 11

U Splitu je, na poziv Ivana Martinića, koordinatora stručnog povjerenstva koje prati izradu Prostorno – prometne studije prometnog sustava šireg područja grada Splita, grupa stručnjaka okupljena na provedbi projekta Civitas Elan, predstavila svoj rad na tom projektu čelnicima tijela gradske uprave Grada Splita zaduženih za komunalne poslove i urbanizam, i članovima povjerenstva. Projekt su zajednički predstavili predstavnici lokalnih partnera: doc. dr. Štefica Mrvelj s Fakulteta prometnih znanosti, Višnja Bedenko (koordinatorka projekta za Zagreb) i Željka Pavlović iz Gradskog ureda za strategijsko planiranje i razvoj grada, Dinko Herman iz Gradskog ureda za financije, Višnja Jelić Mück iz udruge ODRAZ i Silvana Tantegl iz HŽ INFRA, koja je ujedno i članica povjerenstva za praćenje prostorno-prometne studije za šire područje Splita. Partneri su nastojali kolegama iz Splita prikazati put koji su morali prijeći da bi Gradu Zagrebu

▲ PRIKAZ 11

i drugim partnerima osigurali sufinanciranje Europske komisije, načine kako se projekt implementira u Zagrebu, te kako se prati i opravdava trošenje sredstava, u skladu s vrlo preciznim pravilima Europske komisije. Kolege iz Splita predložili su da se u jesen održi još jedno, detaljnije predstavljanje ovog projekta, u kojem, pored Zagreba, sudjeluju Ljubljana, Gent, Brno i Porto. (v.b.)

EN Civitas Presentation in Split

Upon invitation of Ivan Martinić, coordinator of a Commission for Monitoring of Development of the Physical Planning and Traffic System Study for the Greater Split area, a group of experts teamed up on implementation of the Civitas Elan Project visited the City of Split to present their activities on the Project to the City of Split administration representatives who are in charge of municipal utilities and town planning, and to the members of the Commission. The colleagues from Split were presented ways of co-funding from the European Commission funds, methods of the project implementation in Zagreb, cost control and accounting for expenses according to the strict rules of the European Commission.

REGIONALNA I MEĐUNARODNA SURADNJA

Radionice Civitas Elan u Portu

Gradski ured za strategijsko planiranje i razvoj Grada aktivno je sudjelovao na dvije radionice koje su, u okviru projekta Civitas Elan, bile održane u Portu, u Portugalu, 25. i 26. ožujka 2010.. Teme radionica bile su Sudjelovanje javnosti u planiranju intermodalne infrastrukture, koja je dio zajedničke mjere svih pet gradova, te Planiranje, izgled, i management intermodalnih terminala - primjeri dobre prakse kao dio jedne od mjera koje provodi Porto.

Na radionicama su se okupili stručnjaci Civitas Elan konzorcija iz svih pet gradova sudionika: Brna, Ljubljane, Genta, Porta i Zagreba kako bi prezentirali svoja konkretna iskustva u uključivanju javnosti u planiranje intermodalne infrastrukture u svojim gradovima te usvojili primjere dobre prakse drugih Civitas Elan gradova i gradova kao što su, npr., Barcelona i Lisabona primjeri kojih su bili prezentirani.

Iskustva Grada Zagreba predstavljena su prezentacijom Stjepana Kelčeca-Suhovca, savjetnika pročelnice, u kojoj je izložen način uključivanja javnosti u izradi Studije za intermodalni terminal Sava – Sjever, a u kojoj se susreću svi oblici gradskog prijevoza: željeznica, tramvaj, autobus, taksu, automobil, bicikl i pješčenje. Uz Gradski ured za strategijsko planiranje i razvoj Grada Grad Zagreb su predstavljali i partneri u zagrebačkom dijelu projekta Civitas Elan: Zagrebački holding d.o.o. – Podružnica ZET, HŽ Infrastruktura, te udruga ODRAZ – Održivi razvoj zajednice. (ž.p.)

EN **Porto** Mr. Stjepan Kelčec-Suhovec represented the Office for Strategic Planning and Development of the City of Zagreb at two workshops organized within the Civitas Elan Project in Porto, Portugal on 25 and 26 March 2010. Mr. Kelčec-Suhovec presented the Zagreb experience with public involvement in development of the Study on Sava – North Intramodal Passenger Terminal.

REGIONALNA I MEĐUNARODNA SURADNJA

Sastanak na temu Strategije regionalnog razvoja RH

Na Bjelolasici je, 12. ožujka 2010., održan sastanak župana i predstavnika svih županija RH, Ministarstva regionalnog razvoja, šumarstva i vodnoga gospodarstva RH, Vlade RH i Delegacije Europske komisije u RH.

Na sastanku je ministar i potpredsjednik Vlade Božidar Pankreć izvijestio o pravnom okviru politike regionalnog razvoja RH, državni tajnik Gjurašić o Strategiji regionalnog razvoja RH koja je upućena u postupak donošenja, a ravnatelj Uprave za integrirani regionalni razvoj Ivo Žinić o podzakonskim aktima koji su u izradi na temelju odredbi Zakona o regionalnom razvoju koji je donesen potkraj 2009.

Prezentirano je nekoliko međuregionalnih projekata koji se pripremaju za korištenje sredstava iz EU-fondova (Tehnološko-inovacijski centar Međimurje, Jadranski holistički sustav zaštite od požara i Plovnit put Panonske Hrvatske).

Izneseni su prijedlog ujedinjenja triju hrvatskih regionalnih predstavništava u Bruxellesu i kratka informacija o aktivnostima na lobiranju za uspostavu novoga europskog prometnog koridora od Švedske do Rijeke pod nazivom CETC Route 65.

U ime Grada Zagreba sastanku su prisustvovali pročelnica Gradskog ureda za strategijsko planiranje i razvoj Grada Jadranka Veselić Bruvo i Stjepan Kelčec-Suhovec. (s.k.s.)

EN **Bjelolasica** A meeting of county prefects and representatives of all Croatian counties, Ministry of Regional Development, Forestry and Water Management, the Croatian government, and the European Commission delegation for Croatia was held at Mt. Bjelolasica on 12 March 2010. The City of Zagreb was represented by Jadranka Veselić Bruvo, head of the Office for Strategic Planning and Development of the City of Zagreb, and Stjepan Kelčec-Suhovec from the same Office.

OBAVIJESTI



Izložba 'Studija intermodalnog putničkog terminala Sava-Sjever' ▶12, 13

U četvrtak, 8. travnja 2010., u 14 sati, u Civitas info punktu, gradonačelnik Grada Zagreba Milan Bandić otvorio je izložbu 'Studija intermodalnog putničkog terminala Sava-Sjever'. Koncept Studije izradili su Stjepan Kelčec iz Gradskog ureda za stratejsko planiranje i razvoj Grada i Ana Magdić, d.i.a., u suradnji sa HŽ infrastrukturom i Zagrebačkim Holdingom, podružnica ZET.

Jadranka Veselić Bruvo, pročelnica Gradskog ureda za stratejsko planiranje i razvoj Grada, pozdravila je prisutne i upoznala ih s projektom Civitas Elan u kojem Zagreb, zajedno s Ljubljanom, Portom, Gentom i Brnom, sudjeluje u unapređivanju mobilnosti u gradu i njegovoj okolici.

Pročelnica je predstavila i Zagreb Forum, odjel Gradskog ureda za stratejsko planiranje i razvoj Grada zadužen za prezentaciju rada Ureda te projekata koje Ured radi zajedno s drugim partnerima. Za predstavljanje projekata, od kojih je prvi u nizu ova Studija, Zagreb Forum će koristiti tramvaj broj 20, Civitasov info-punkt.

Gradonačelnik Bandić se osvrnuo na svoje aktivno sudjelovanje i podršku projektu Civitas Elan koji se provodi uz kontinuiranu komunikaciju s građanima te s gradovima-partnerima. Istaknuo je i rad na unapređivanju javnoga gradskog prometa čime će se poboljšati kvaliteta života svih građana. Zatim je pozvao prisutne da pogledaju izložbu.

Izložba će biti otvorena do četvrtka, 6. svibnja 2010., a može ju se pogledati radnim danom od 13 do 17, a subotom od 9 do 13 sati. (I.B.)

EN Intermodal Terminal

On Thursday, 8 April 2010, the Zagreb Mayor Milan Bandić opened an exhibition of the Study on Sava-North Intramodal Passenger Terminal at the Civitas Info Point. The Study concept has been developed by Mr. Stjepan Kelčec-Suhovec from the Office for Strategic Planning and Development of the City of Zagreb and architect Ana Magdić, in cooperation with the Croatian Railways Infrastructure Ltd. and Zagreb Holding Electric Tram company. The exhibition will remain open until Thursday, 6 May 2010, open hours are Monday-Friday from 13.00 to 17.00 and Saturdays from 9.00 to 13.00.





OBAVIJESTI

Svjetski tjedan zdravlja ▶ 14, 15

U sklopu obilježavanja Svjetskog tjedna zdravlja, od 7. do 14. travnja 2010., Gradski ured za stratejsko planiranje i razvoj Grada sudjelovao je sa brojnim aktivnostima.

U Civitas info punktu su, uz redovite aktivnosti i prigodnu anketu, bile dostupne i informacije te materijali o Svjetskom danu i tjednu zdravlja. U subotu, 10. travnja od 10 do 13 sati održana je dječja radionica sa temom 'Zašto su tramvaji i bicikli bolji od automobila?' Radionicu je vodila odgojiteljica – savjetnica Nevena Kalinić.

Promotivni štand sa brošurama, letcima i promotivnim materijalima projekata Civitas Elan i Presto, te letcima partnera u projektima (Gradski ured za stratejsko planiranje i razvoj Grada, Zagrebački holding d.o.o. – Podružnice ZET i Čistoća, HŽ Infrastruktura d.o.o., Udruga Bicikl, ODRAZ – Održivi razvoj zajednice, Fakultet prometnih znanosti Sveučilišta u Zagrebu) bio je postavljen u nedjelju, 11. travnja od 10 do 14 sati na zagrebačkom Zrinjevcu. Studenti Geografskog odsjeka Prirodoslovno-matematičkog fakulteta Sveučilišta u Zagrebu volontirali

▲ PRIKAZ 14



◀ PRIKAZ 15

su u sklopu projekata Presto i Civitas Elan te anketirali građane o pitanjima vezanim za zdravu mobilnost na štandu i građanima dijelili ankete. Ispunjeno je više od 300 anketnih listića.

U srijedu, 14. travnja, u Dvorani Tehničkog muzeja u Zagrebu, održan je Okrugli stol na temu Projekti Civitas Elan i Presto – doprinos zdravlju. Okrugli stol organizirali su Gradski ured za stratejsko planiranje i razvoj Grada, koordinator zagrebačkog dijela projekata Civitas Elan i Presto, i ODRAZ – Održivi razvoj zajednice u suradnji s Tehničkim muzejom. Moderatorica Okruglog stola bila je doc. dr. sc. Selma Šogorić, nacionalna koordinatorica Hrvatske mreže zdravih gradova. Sa izlaganjima su sudjelovali Višnja Bedenko, Željka Pavlović, Stjepan Kelčec-Suhovec i Matija Vuger iz Gradskog ureda za stratejsko planiranje i razvoj Grada, zatim Ljupko Šimunović s Fakulteta prometnih znanosti Sveučilišta u Zagrebu i Damir Širola iz Udruge Bicikl. (I.B.)

EN World Health Week

The Office for Strategic Planning and Development of the City of Zagreb took part in numerous actions organized between 7 and 14 April 2010, during the 2010 World Health Week. A children workshop was organized at the Info Point, and a Round Table on Civitas Elan and Presto Projects – Contribution to Health was convened at the Technical Museum. Presentations were prepared by the experts from the Office for Strategic Planning and Development of the City of Zagreb, University of Zagreb Faculty of Transport and Traffic Engineering, and ODRAZ and Bicikl NGOs. A stand with promotional material was set up at Zrinjevac, and numerous citizens responded to the public transportation survey.

Predstavljanje i najava suradnje na ZagrebPlanu zastupnicima Gradske skupštine Grada Zagreba ▶¹⁶

Zaključkom koji je Gradska skupština Grada Zagreba donijela na 7. sjednici, održanoj 22. prosinca 2009., iskazana je odluka da se održi tematska sjednica o sustavu prostornog planiranja u Gradu Zagrebu, s posebnim osvrtom na prenamjenu zelenih zona radi stvaranja učinkovitih zaštitnih mehanizama.

Tematska sjednica održana je 18. ožujka 2009., a u pripremi materijala sudjelovali su Gradski ured za prostorno uređenje, zaštitu okoliša, izgradnju Grada, graditeljstvo, komunalne poslove i promet, Gradski ured za strategijsko planiranje i razvoj Grada, te Zavod za prostorno uređenje Grada Zagreba.

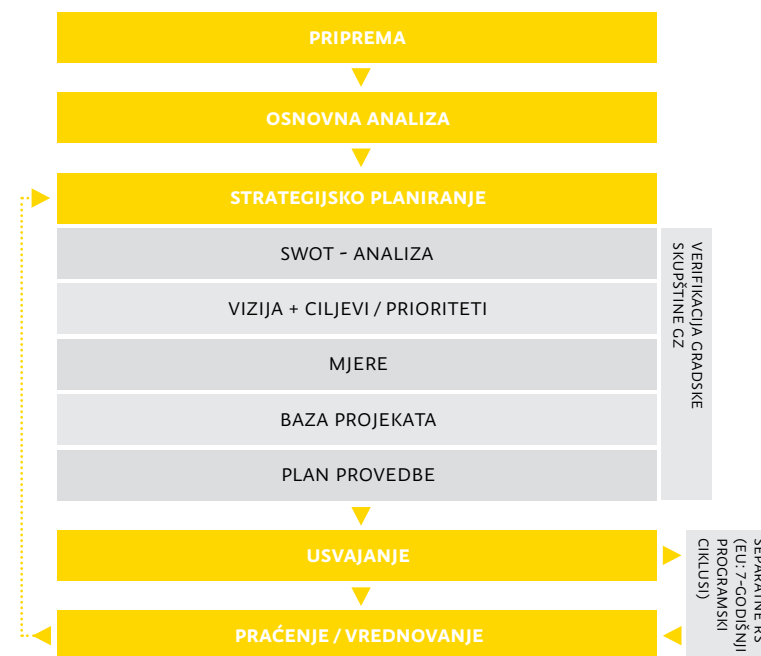
U kontekstu cjelokupne teme prostornog planiranja, na tematskoj je sjednici posebno razmatrana i gradnja pristupne rampe u Varšavskoj ulici, odnosno sveukupni pristup uređenju i obnovi donjega grada.

Izlaganje Gradskog ureda za strategijsko planiranje i razvoj Grada odnosilo se na predstavljanje ZagrebPlana – Razvojne strategije Grada Zagreba, strateškog i razvojnog dokumenta koji će odrediti viziju i ciljeve razvoja Grada Zagreba do 2030., okvir za djelovanje i operativni plan za njihovo ostvarenje, a sve uz uvažavanje nacionalnih razvojnih politika te ciljeva i prioriteta utvrđenih na razini statističke regije (NUTS 2 regija – sjeverozapadna Hrvatska).

Zastupnici Gradske skupštine Grada Zagreba upoznati su s pravnim okvirom – Zakonom o regionalnom razvoju Republike Hrvatske (NN 153/2009) koji određuje da je županijska razvojna strategija dokument jedinice područne (regionalne) samouprave u kojem se određuju ciljevi i prioriteta razvoja, a donosi ga jedinica područne (regionalne) samouprave u skladu s načelom partnerstva i suradnje. Također, prezentirani su i podaci o planiranom tijeku izrade ZagrebPlana i dosadašnjim aktivnostima.

Vežano uz temu same sjednice, poseban je naglasak dan temama i prioritetima ZagrebPlana koje mogu imati veliki utjecaj na prostor i sustav njegova planiranja i uređivanja:

- ▄ ugrađivanje kriterija / indikatora / varijabli održivosti u sve razine planiranja koji omogućuju jednostavno i transparentno praćenje i vrednovanje održivosti;
- ▄ zaštita dijelova prirode koji su za Grad Zagreb bitni da ostanu neizgrađeni, s posebnim osvrtom na one dijelove prirode koji ne mogu zadovoljiti kriterije za zaštitu na temelju Zakona o zaštiti prirode, a koji se sve teže brane prostorno-planskom dokumentacijom, te utvrđivanje jasnih kriterija za eventualne prenamjene negradivih u gradive površine;
- ▄ poboljšanje kvalitete života u Gradu i zaustavljanje propadanja velikih stambenih naselja sagrađenih u zadnjih 50 godina i drugih gradskih prostora;



▲ PRIKAZ 16

- ▄ urbana obnova povijesnoga grada kao nositelja identiteta, s posebnim naglaskom na financijsko - organizacijske modele obnove i na očuvanje stanovanja na područjima na kojima su broj stanovnika i prirodni prirast u stalnom opadanju, a graditeljski fond propada;
- ▄ izrada kataloga posebnosti Grada Zagreba, s ciljem uspostavljanja projek-tiranog sustava komunikacije identiteta, bilo za eksternu ili internu javnost (građane) – posebnosti Grada Zagreba najbolje se mogu iskazati osmišljenim sustavom komuniciranja, odnosno onime što zapadnoeuropska praksa pozna pod pojmom i disciplinom 'branding';
- ▄ unapređivanje energetske učinkovitosti – modernizacija sustava, obnovljivi izvori, kogeneracija, daljnja plinifikacija u cilju energetske učinkovitosti i štednje;
- ▄ modernizacija gradskoga gospodarstva – s naglaskom na inovativnost, razvoj tercijarne ekonomije (novi pravci – kreativne industrije, istraživa-nje & razvoj i sl.), razvoj mrežne ekonomije i ekonomije multimedijalnog prometa informacijama, ekonomije doživljaja za posjetitelje grada;
- ▄ teritorijalna koherentnost u pogledu dostupnosti sadržaja prometne / komunalne / društvene infrastrukture – približno jednaki standardi dostu-pnosti prometne i komunalne infrastrukture te javnih i društvenih sadržaja važnih za lokalnu zajednicu;
- ▄ unapređivanje održivih oblika transporta, s posebnim naglaskom na učin-kovit i dostupan javni gradski prijevoz te na zdrave oblike kretanja (bicikl, hodanje);
- ▄ revalorizacija sadašnjeg sustava 'gradskih projekata' analizom parametara koji pojedinu lokaciju / investicijski plan kvalificiraju za provedbu gradskog

- projekta, uz precizno definiranje mehanizama za utvrđivanje javnog interesa u gradskom projektu i osiguravanje participacije građana;
- poticanje rasprave i donošenja odluka o najvažnijim prostornim kompleksima (prirodno – urbanim pitanjima): Medvednica, Sava, Trnje, središnja os ...;
- održivo upravljanje Gradom – financijsko, socio-kulturno i okolišno – utvrđivanjem razvojnih prioriteta i provedbom mjera aktivne zemljišne politike, uz korištenje zakonskih instrumenata kao što je komasacija.

Kao rezultat tematske sjednice Gradska je skupština donijela Zaključak o unapređenju sustava prostornog planiranja u Gradu Zagrebu, s nizom preporuka strateške i operativne razine, a koji se može pročitati u Službenom glasniku Grada Zagreba broj 5 od 22. ožujka 2010. (<http://www1.zagreb.hr/slglasnik.nsf>). (I.M.)

EN City Assembly Session Dedicated to the ZagrebPlan Presentation

The City of Zagreb Assembly session dedicated to the physical planning system, focusing in particular on change in land-use of green zones, was held on 18 March 2010. The document was prepared by joint efforts of the City Office for Physical Planning, Environmental Protection, and Construction, Utility Services and Transport, the City Office for Strategic Planning and Development of the City, and the City of Zagreb Physical Planning Institute. The Office for Strategic Planning and Development of the City of Zagreb made a presentation of the ZagrebPlan – Development Strategy for the City of Zagreb, as a strategic and development document which will facilitate to determine a vision and goals in development of the City of Zagreb by 2030. An outcome of this session was a Conclusion of the City Assembly on improvement of the physical planning system for the City of Zagreb.

OBAVIJESTI

Biološka raznolikost ▶ 17, 18

U posljednjem broju INFO-a iz prethodne godine upozorili smo da su godinu 2010. Ujedinjeni narodi proglasili Međunarodnom godinom biološke raznolikosti, s temom 'Biološka raznolikost za razvoj' (International Biodiversity Year, Biodiversity for Development). Tajništvo Konvencije o biološkoj raznolikosti Ujedinjenih naroda pozvalo je sve države potpisnice, a potpisnica je i Republika Hrvatska, na obilježavanje ove važne godine, naglašavajući značaj motom:

BIOLOŠKA RAZNOLIKOST JE ŽIVOT. BIOLOŠKA RAZNOLIKOST JE NAŠ ŽIVOT.

Tijekom čitave godine provodit će se diljem svijeta mnogobrojne inicijative kako bi se širile informacije, promicala zaštita biološke raznolikosti i kako bi se poticalo organizacije, institucije, kompanije i pojedince da poduzmu direktne akcije u cilju usporavanja neprestanog smanjivanja biološke raznolikosti u svijetu.

Biodiversity
WE ARE ALL IN THIS TOGETHER



DEFINICIJA, NEKE ČINJENICE

Biološka raznolikost podrazumijeva sveukupnu različitost oblika života na Zemlji, nastalu evolucijom i specijalizacijom. Tri su aspekta biološke raznolikosti: raznolikost vrsta (mikroorganizmi, gljive, biljke, životinje), raznolikost staništa (travnjaci, šume, močvare, itd.) i genetska raznolikost (genetske osobitosti svake jedinke i različitost unutar populacija). Neki autori spominju i četvrti aspekt: funkcijsku raznolikost odnosno različitost uloga organizama u ekosustavu (npr. biljka kao akumulator energije – biljojed kao korisnik). Procjenjuje se da je do sada opisano 1.063.200. životinjskih vrsta, 344.300 biljnih vrsta i 11.200 mikroorganizama. Znanstvenici procjenjuju da na zemlji postoji 10–30 milijuna biljnih i životinjskih vrsta. Zahvaljujući brzini kojom ugrožavamo i uništavamo prirodna staništa, neke vrste na žalost nećemo nikada ni opisati niti saznati njihove vrijednosti.

Gotovo sve ljudske djelatnosti smanjuju biološku raznolikost, a najveću joj prijetnju predstavljaju fragmentacija staništa i prenamjena zemljišta. Zaštita biološke raznolikosti obuhvaća procjenu stanja ugroženosti vrsta, te zaštitu vrsta (biljnih i životinjskih) in situ, odnosno u prirodnom staništu, i ex situ, izvan prirodnih područja – u zoološkim vrtovima, arboretumima, botaničkim vrtovima, bankama sjemena i dr. (Izvor: AZO)

Biološka je raznolikost naš jedini izvor za mnogobrojna dobra, od hrane i lijekova do građevnih materijala. Ekosustavi naše planete opskrbljuju nas mnogim nezamjenjivim uslugama, a zrak i čista voda, obnavljanje tla, oprašivanje i regulacija klime samo su neke od tih usluga.

Usprkos brojnim aktivnostima koje se provode diljem svijeta u skladu s Konvencijom o biološkoj raznolikosti (Convention on Biological Diversity, CBD, 1992.) međunarodna zajednica nije do 2010. uspjela dostići zadane ciljeve kako bi se usporio gubitak biološke raznolikosti. Dapače, svi indikatori ukazuju na povećanje pritisaka koji utječu na život na Zemlji, a trenutačna brzina izumiranja vrsta uzrokovana ljudskim aktivnostima tisuću je puta veća od prirodne. Više informacija na web - adresi Konvencije o biološkoj raznolikosti posvećenoj Međunarodnoj godini biološke raznolikosti <http://www.cbd.int/2010/welcome/>.

AKTIVNOSTI U EUROPI

Europska komisija lansirala je, istodobno i u suglasju s obilježavanjem međunarodne godine biološke raznolikosti u svijetu, novu kampanju s ciljem da se zaustavi gubitak biološke raznolikosti. Ova inovativna kampanja trebala bi putem web stranice i niza drugih modernih oblika komuniciranja podići svijest o problemu. Glavni cilj kampanje je pokazati građanima koje su stvarne posljedice gubitka biološke raznolikosti na njihov svakodnevni život, sa žarištem na aktivnosti koje građani mogu provoditi kako bi spriječili taj gubitak. Kampanja se vrti oko slogana 'Biološka raznolikost. U njoj smo svi zajedno.' Pročitajte više: <http://www.countdown2010.net/article/the-sparrow-is-bigger-than-the-sparrow>.

A HRVATSKA?

22. svibnja slavi se Međunarodni dan biološke raznolikosti, a Republika Hrvatska na isti dan obilježava i Dan zaštite prirode, kako bi dala svoj doprinos u nastojanjima za očuvanje biološke raznolikosti i unapređenje zaštite prirode. Crveni popis



▲ PRIKAZ 18

ugroženih vrsta, među analiziranim biljnim i životinjskim skupinama (kralješnjaci, danji leptiri, vretenca, podzemna fauna, koralji, trčci, obalčari, vaskularna flora, lišaji i gljive) navodi 2235 ugroženih svojti. 2010. godina je prilika da se, osim na ovaj datum, i tijekom cijele godine ukaže na veliku ulogu koju biološka raznolikost ima u održivom razvoju i općenito u ljudskom postojanju, posebice za zdravlje ljudi i zdravlje čitave planete Zemlje. Ministarstvo kulture, u suradnji s Državnim zavodom za zaštitu prirode i Programom Ujedinjenih naroda za razvoj (UNDP), planira također niz medijskih i edukativnih akcija kojima će se promicati važnost očuvanja biološke raznolikosti i održivog razvoja, te brojna druga prigodna događanja na kojima će se predstaviti prirodno bogatstvo i biološka raznolikost Hrvatske. <http://www.min-kulture.hr> i <http://www.dzpp.hr>.

BIOLOŠKA RAZNOLIKOST I GRADOVI

Na stranici na koju smo vas uputili nalazi se test koji ukazuje na stanje i ozbiljnost problema: 'Vrapci nestaju iz naših gradova u zabrinjavajućem broju. Njihovo nestajanje ima utjecaja i na druge vrste, u pogubnoj igri ekološkog domina. Vidite, biološka raznolikost je raznolikost života na zemlji uključujući ekosustave, vrste, gene. Mi smo dio biološke raznolikosti i naši životi ovise o njoj. A ta biološka raznolikost što podupire život umire alarmantnom brzinom. Danas je to vrabac, ali sutra to možemo biti mi'.

Više o ulozi i aktivnostima gradova i Grada Zagreba u idućim brojevima.

U međuvremenu, za uvod, posjetite izložbu fotografija 'Ugrožena flora i fauna Grada Zagreba' što je otvorena u Hrvatskom prirodoslovnom muzeju, Demetrova 1., od utorka do subote od 10 do 17 sati, a nedjeljom od 10 do 13 sati. (V.K.P.)

EN Biodiversity

2010 has been declared the International Year of Biodiversity (Biodiversity for Development) by the United Nations. All signatories, including Croatia, have been invited to mark this important year under a slogan: 'Biodiversity is life. Biodiversity is our life'. Numerous actions will be taken globally during this year in order to disseminate information, promote preservation of biodiversity, and encourage organizations and individuals to take proactive steps that would decelerate constant decrease in biological diversity in the world.

Komparativna analiza mogućih lokacija osnovne škole u Hrvatskom Leskovcu

Na inicijativu Vijeća Gradske četvrti Novi Zagreb – zapad, Gradski ured za strategijsko planiranje i razvoj Grada razmotrio je prostorne mogućnosti za gradnju osnovne škole u Hrvatskom Leskovcu.

U dogovoru s Mjesnom samoupravom analizirane su tri lokacije koje se, prema grafičkom dijelu Odluke o donošenju Prostornog plana Grada Zagreba, nalaze unutar građevinskog područja naselja Hrvatski Leskovac.

PLANIRANI KAPACITET ŠKOLE:

- /// 400 učenika u dvije smjene;
- /// dvonamjenska školska dvorana;
- /// ukupan GBP oko 3000 m²;
- /// obveza provođenja urbanističko – arhitektonskog natječaja.

Prva lokacija je na prostoru predviđenom za gradnju osnovne škole prema važećem Urbanističkom planu uređenja 'Hrvatski Leskovac – središnji dio naselja'.

Druga lokacija je južnije, uz ulicu Pilinka. Prostornim planom Grada Zagreba na tom je prostoru predviđena zona za sport i rekreaciju.

Treća lokacija je na prostoru između ulice Pilinka i magistralne željezničke pruge.

Detaljnu analizu prednosti i nedostataka svake lokacije radni tim Gradskog ureda za strategijsko planiranje i razvoj Grada prikazao je u elaboratu: Komparativna analiza mogućih lokacija osnovne škole u Hrvatskom Leskovcu.

Građanima Hrvatskog Leskovca i Demerja, iznimno zainteresiranima za gradnju osnovne škole na njihovom području, prezentirana je Komparativna analiza mogućih lokacija na Zboru građana održanom 12. veljače 2010. u prostorijama Društvenog doma. Prezentaciju je održala Jasna Mandić. (J.M.)

EN Comparative Analysis of Possible Sites for a Primary School in Hrvatski Leskovac

An initiative launched by the Novi Zagreb – West district was considered by the Office for Strategic Planning and Development of the City of Zagreb and land-use options were analyzed for construction of a primary school at Hrvatski Leskovac. Three sites were analyzed in agreement with the local self-government unit. A comparative analysis was made of possible sites and presented at the public hearing held at the Community Centre on 12 February 2010.

Osobna karta ureda

Temeljni ciljevi osnivanja Gradskog ureda za strategijsko planiranje i razvoj grada u ljetu 2005. ujedno predstavljaju i dio središnjih tema kojima se Ured od svog osnutka bavi.

To su predlaganje strategijskih odluka o razvoju Grada, predlaganje i provođenje partnerskih projekata s regijama, drugim partnerima u Hrvatskoj, stranim partnerima, privatnim investitorima i znanstvenim institucijama, zastupajući u svojem djelovanju sustavno javni interes Grada.

Uz to, Ured se bavi valorizacijom, studiranjem i programskim studijama Gradu nedostajućih temeljnih sadržaja urbane infrastrukture, valorizacijom potencijala prostora u vlasništvu Grada, te prostora posebno važnih za urbani identitet Zagreba.

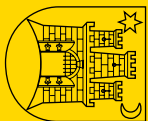
Reorganizacijom Ureda u travnju 2008. i srpnju 2009. teme kojima se Ured bavi znatno su proširene uključivanjem cijelog niza nadležnosti iz područja koordinacije i poticanja regionalnog razvoja i razvojnih projekata, dio čega je i izrada ZagrebPlan-a, tj. Razvojne strategije Grada, zatim iz širokog područja infrastrukture prostornih podataka, statistike i demografije. Time je na odgovarajući način logično zaokružena nadležnost Ureda. Ured je organiziran u slijedeće ustrojstvene jedinice:

- /// Odjel za strategijsko planiranje,
- /// Odjel za postupak izrade i provedbu strategijskih planova i projekata,
- /// Odjel za pripremu i provedbu regionalnih i međunarodnih projekata,
- /// Odjel za prezentaciju projekata (ZAGREBFORUM) – u osnivanju,
- /// Odjel za prostorne informacije i istraživanja,
- /// Odjel za statistiku,
- /// Odjel za demografiju,

u kojima se, s ciljem sinergije rada, koordinirano i kroz međusobnu suradnju obavljaju povjereni poslovi.

Gradski ured za strategijsko planiranje i razvoj grada

- A Zagreb, Ulica Republike Austrije 18
- E strategija@zagreb.hr
- T 01 / 610-1840
- F 01 / 610-1881



GRAD ZAGREB
GRADSKI URED
ZA STRATEGIJSKO
PLANIRANJE I
RAZVOJ GRADA

