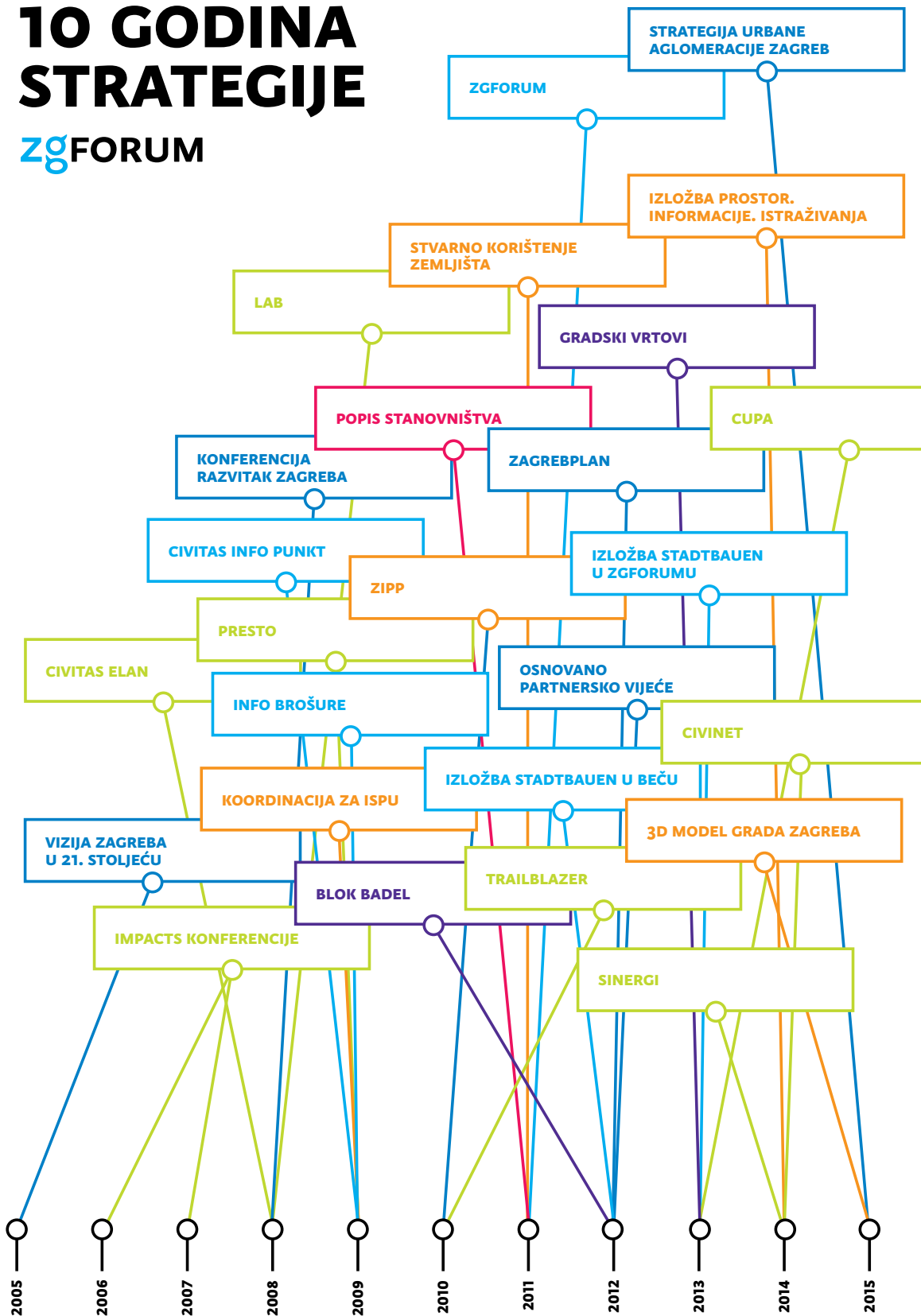


# 10 GODINA STRATEGIJE

zgFORUM



## UVODNIK / INTRODUCTION

Gradski ured za strategijsko planiranje i razvoj Grada, 2015. godine slavi svoju desetu obljetnicu. Obilježavamo ju prigodnom izložbom, kojom, kroz odabrane primjere, oslikavamo presjek brojnih i raznovolikih izazova i aktivnosti kojima se Ured bavio slijedom svojih nadležnosti kroz to razdoblje. Izložba, koju prati brošura, osmišljena je kroz osam cjelina.

Temeljni ciljevi osnivanja Ureda u ljeto 2005. bili su predlaganje strategijskih odluka o razvoju Grada, predlaganje i provođenje partnerskih projekata s regijama i drugim partnerima u Hrvatskoj, stranim partnerima, privatnim investitorima i znanstvenim institucijama, zastupajući pri tom u svojem djelovanju sustavno javni interes. Reorganizacijom Ureda u travnju 2008. i srpnju 2009. teme kojima se Ured do tada bavio znatno su proširene uključivanjem cijelog niza nadležnosti: iz područja koordinacije i poticanja regionalnog razvoja dio čega je i izrada razvojnih strategija Grada Zagreba, ZagrebPlan – Strateška razvojna usmjerenja do kraja 2013./2015. i ZagrebPlan 2020+, kao temeljnih gradskih razvojnih dokumenata, razvojnih gradskih i strateških gradskih projekata i interesa; zatim iz kompleksnog područja infrastrukture prostornih podataka, statističkih i ekonomsko-demografskih praćenja i istraživanja u funkciji strateškog planiranja i upravljanja razvojem.

U cilju što kvalitetnijeg komuniciranja Ured upravlja i posebnim prostorom, ZgForumom, namijenjenim za provođenje širokog raspona komunikacijskih aktivnosti za građane i druge dionike razvoja Grada, partnere na projektima, stručne i političke delegacije, a od 2009. izdaje INFO brošuru u kojoj izvještava o svojim aktivnostima i aktivnostima partnera.

Obilježavajući desetu obljetnicu zahvaljujemo svim dragim kolegama koji su svoj rad ugradili u uspjeh i vidljivost ureda, a osobito njegovom prvom pročelniku gospodinu Slavku Dakiću, te brojnim suradnicima uz koje smo imali priliku učiti od najboljih i iskoristiti znanja u svim segmentima naših nadležnosti, ali i prenositi naša znanja, iskustva i primjere dobre prakse promovirajući Ured i Grad Zagreb.

Srdačno vaša  
Jadranka Veselić Bruvo, dipl.ing.arh. pročelnica  
Zagreb, prosinac 2015.

*In 2015 City Office of Strategic Planning and Development of the City is celebrating its 10th anniversary, which will be marked with an exhibition. The exhibition will give an overview of numerous and various activities the Office was involved in during the period of the past 10 years. The exhibition is accompanied by a brochure and is conceived in 8 parts.*

*City Office of Strategic Planning and Development was established in the summer of 2005 in order to draft strategic decisions for development of the City, propose and implement regional partnership and similar programs with other partners in Croatia, foreign partners, private investors and scientific institutions, while systematically advocating public interest of the City. Reorganisation of the Office in April 2008 and in July 2009 resulted in significant expansion of the Office's scope of activities. Numerous responsibilities regarding coordination and encouragement of regional development and development projects, such as preparation of the ZagrebPlan, i.e. the City of Zagreb Development Strategy for the Period Ending in 2013./2015., and ZagrebPlan 2020+, which are the basic development documents of the city development. Other responsibilities include coordination of a vast field of spatial data infrastructure, statistics and demography, for the purpose of strategic planning and managing the development of the city.*

*To improve the quality of communication with the public, the Office manages ZgForum, a premises whose purpose is to present a wide range of communication activities to the citizens and other participants who take part in development of the City of Zagreb, partners on projects, professional and political delegations. From 2009 Office has been publishing the INFO brochure in which the whole range of Office activities, as well as partner activities are presented.*

*By celebrating our 10<sup>th</sup> anniversary we would like to thank all the colleagues, who contributed to the success of the Office with their dedication and hard work. We would especially like to thank our first head of office, Mr Slavko Dakić. We would also like to give our gratitude to many associates who gave us the chance to learn from the best and to be able to use that knowledge in every segment of our responsibilities, as well to transfer our knowledge and experience by promoting our Office and the City of Zagreb.*

*Sincerely yours,  
Jadranka Veselić Bruvo, M. Sc. Arch. Head of Office  
Zagreb, December 2015*

## 10 GODINA STRATEGIJE — PREMA OSNIVANJU UREDA

### OSNOVNE SMJERNICE BUDUĆEG RAZVITKA GRADA ZAGREBA, 1993.



Konstituiranjem novog demokratskog ustrojstva Republike Hrvatske otvorilo se i novo razdoblje u životu Grada Zagreba kao hrvatske metropole. Aktivnosti na utvrđivanju osnova razvojne politike Grada Zagreba započete su 1991., što je rezultiralo studijom Analiza uvjeta i mogućnosti razvoja Grada Zagreba do 1995. (Gradski zavod za planiranje razvoja i zaštitu čovjekova okoliša, koja je bila uporište za izradu znanstveno-istraživačkog projekta Osnovne smjernice budućeg razvitka Grada Zagreba (Ekonomski institut — Zagreb i Gradski zavod za planiranje razvoja i zaštitu čovjekova okoliša, 1993.). Studija analizira različite mogućnosti daljnjeg razvitka Grada u cjelini i pojedinih njegovih razvojnih segmenata, istražuje načine na koje se može pratiti i podržavati planirani razvitak te utvrđuje ciljeve razvitka i osnove razvojne politike. U međusobnoj prožetosti sagledavaju se pitanja strategije razvoja Grada Zagreba u gospodarskom, prostornom, okolišnom i socijalnom pogledu.

## SKICA ZA NOVU URBANU STRATEGIJU, STUDIJA 1993.

AUTORI: SLAVKO DAKIĆ, RATKO MILIČEVIĆ,  
VLADIMIR MATTIONI

Polazeći od kriterija 'sažimanja grada' studija ukazuje na teritorijalne pretpostavke nove urbane strategije. Polazi od serije analogija istočnog i zapadnog dijela grada da bi definirala značenje i ulogu 'longitudinalnog grada' kao pojasa najvećeg urbanog intenziteta. Studija predlaže 'četvorstvo' strateških teritorija, po formuli dva plus dva, dva prirodna entiteta — planinu i rijeku i dva antropogena entiteta — koridore željeznice i gradske autoceste. Kao dodatni regulator integracije na poziciji gradskog središta studija predlaže pojas 'zagrebačkog ringa' koji postojećom prometnom infrastrukturom povezuje sjeverni i južni grad.

### ŽIVOT UZ PRUGU, STUDIJA 1994.

AUTORI: RATKO MILIČEVIĆ, VLADIMIR MATTIONI,  
SILVIO BAŠIĆ

Iako se za ovu studiju može reći da je njezin uži interes ispitivanje nove prometne ponude za moguće urbane promjene na cijelom potezu pruge kroz Zagreb, a poglavito u prostoru lokalnih terminala, nužno je naglasiti i njezin širi interes — korištenje tog slojevitog komunikacijskog poteza kao novog nosioca urbanog identiteta i integriteta Zagreba. Dojučerašnja infrastrukturna barijera postaje funkcionalni sadržajni i simbolički integrativni faktor izuzetne jakosti i neslučajnih mogućnosti urbanih transformacija Zagreba. Drugačijim shvaćanjem komunikacijskih koridora, ne kao barijera ili neugodnih prostora, već kao potencijalnih prostora u kojima se može ostvariti vrlo visoka kvaliteta ukupnog gradskog života, Zagreb u svojoj novoj urbanoj strategiji 'posvaja' do sada u planerskim razmišljanjima nepremostive barijere.

### OKVIRI METROPOLE — MEĐUNARODNI SEMINARI / REAFIRMACIJA ZAGREBAČKIH URBANIH TRADICIJA I POZICIJA NA KULTURNOJ KARTI

Gradski zavod za planiranje razvoja Grada i zaštitu čovjekova okoliša pokrenuo je 1995. godišnje seminare pod nazivom OKVIRI METROPOLE, vođen ambicijom reafirmacije zagrebačkih urbanih tradicija i pozicija na kulturnoj karti Europe. Održana su četiri seminara: 1995., 1996., 1997. i 1999. Suorganizatori su

bili The Berlage Institute (Amsterdam) 1995., 1996. i 1999. i Ured za kulturnu i znanstvenu suradnju francuskog veleposlanstva 1997. Sudjelovao je niz eminentnih gostiju iz inozemstva kao što su Herman Hertzberger (Amsterdam), Kenneth Frampton (New York), Raul Bunschoten (London), Silvia Kolbowski (New York), Elia Zengelis (Bruxelles), Vedran Mimica (Amsterdam), Denis Adams (New York/Boston), Braco Dimitrijević (Paris), Jean Nouvel (Paris), Laurence Fevelle (Paris) i drugi.



Rezultate seminara Gradski zavod za planiranje razvoja upotrijebio je u stvaranju nove urbane strategije i formiranju scenarija za budući razvoj Zagreba. Tematski spektar kretao se od metodološke problematike do prepoznavanja i iniciranja prostornih odrednica kao generatora urbanog razvitka. Svaki seminar bio je tematski povezan sa sustavnim istraživanjima koja su se provodila u Zavodu.

OKVIRI METROPOLE 1995. — RASTANAK SA ZANIJEKANOM METROPOLOM — bavili su se pitanjem rubnog područja dvaju urbanih entiteta razdvojenih željezničkom infrastrukturom — sjevernog dijela grada, industrijskog grada devetnaestog stoljeća, i južnog dijela grada, modernog grada dvadesetog stoljeća. Odabir ove teme za seminar imao je tada značenje ponovnog zavirivanja u Pandorinu kutiju, gdje su se mogle nazrijeti barem neke promjene — željeznica više nije bila ono što je bila nekada (tehnološke i sustavne promjene), a niti pogledi na automobilski grad nisu više bili isti (održivi razvoj, novi prometni režimi, tehnološke promjene, 'amnestiranje' modernog grada).

OKVIRI METROPOLE 1996., s temom URBANA PRAVILA, fokusirali su se na šest morfološki različitih dijelova grada u traženju instrumenata nove metodologije

planiranja. URBANA PRAVILA anticipirala su izradu novih regulacijskih planova za metropolitanski razvoj Zagreba. Namjera je zadatka bila da suoči urbanizam i arhitekturu na rubnom području njihovih veza, da na ograničenjima i jednog i drugog istraži nove mogućnosti i forme za principe reda.

OKVIRI METROPOLE 1997. bavili su se temom PROSTOR IZMEĐU — Sava. Je li Sava dio grada, jesu li tri zagrebačka entiteta — grad sjeverno od rijeke, grad južno od rijeke i sama rijeka — tri samostalne cjeline i treba li ih ujedinjavati ili ne, pitanja su na koja su se tražili odgovori. Seminarski prijedlozi 'Save između dvaju Zagreba' ponovo su upozorili na to da za konačnu odluku o budućoj ulozi rijeke Save između dvaju Zagreba treba istražiti još mnogo varijanti i u sve uključiti što veći broj građana Zagreba, istaknuto je u zaključcima seminara.

OKVIRI METROPOLE 1999. s temom MALE PROMJENE — urbani razvitak i lokalni okoliš imali su za cilj istražiti mogućnosti preobrazbe anonimnih prostora u mjesta važna za lokalnu zajednicu, ali i grad u cjelini u sklopu nastojanja za cjelovitom urbanom obnovom Zagreba. Zamišljeni sustav malih intervencija na 58 predloženih lokacija u svim gradskim četvrtima rukovodio se načelom malog budžeta i maksimalnog učinka, a trebao bi ublažiti tinjajući sukob gradske periferije i gradskog središta, istodobno pridonoseći unapređenju kvalitete življenja pojedinih mikrocjelina i grada u cjelini.

Izvor: Zagreb 2000+ Nova urbana strategija, Gradski zavod za planiranje razvoja Grada i zaštitu okoliša, Zagreb 1991.–1999. (izdanje u povodu 10-godišnjice rada Zavoda)

### SAVA U ZAGREBU, STUDIJA 1998.

AUTORI: FEDOR WENZLER I MIRA HALAMBK WENZLER Studija se bavi priobaljem Save na dijelu toka koji prolazi kroz čitavo gradsko područje. U prvom dijelu sadrži pregled teme u urbanističkim planovima i projektima poslije II Svjetskog rata. U drugom dijelu analizira postojeće i potencijalne mogućnosti oblikovanja, uređenja i korištenja prostora savskog pojasa u gradu. Treći se dio bavi prijedlogom ispitivanja javnog mišljenja. U posebnom dijelu prikazani su primjeri rješavanja problema rijeke, slični zagrebačkim, u Beču, Münchenu i Grazu. Studija je rađena kao prilog koncepciji novog generalnog urbanističkog plana Zagreba.

## HARVARD SCHOOL OF DESIGN PROJECT ZAGREB TRANSITION AS CONDITION, STRATEGY, PRACTICE

Harvard School of Design (Boston) pokrenula je 2004. istraživanje u kojem su se studenti poslijediplomskog studija usredotočili na multidisciplinarno proučavanje srednjoeuropskih gradova koji su kao sudionici globalizacije i transnacionalnih procesa u novoj Europi postali laboratorij u kojem se stalno događalo nešto novo. Zbog globalizacijskih procesa te su novosti postajale relevantne za sve, a veze grada s gradom važnije od veza grada s državom. Zagreb je u okviru tog istraživanja bio svojevrsan model, njegova početna i središnja točka. Prepoznat je kao posebno zanimljiv model za istraživanje srednjoeuropskog grada, na kojem su se na vrlo plastičan način mogli proučavati važni moderni i suvremeni arhitektonski i urbani fenomeni u njihovu širem socijalnom, povijesnom, političkom, kulturnom i tehnološkom kontekstu. Projekt se u prvoj fazi bavio razumijevanjem Zagreba, *Understanding Zagreb*, a u drugoj učenjem od Zagreba, *Learning from Zagreb*.

Voditeljica projekta bila je dr. sc. Eve Blau, profesorica povijesti arhitekture na Školi za oblikovanje Sveučilišta u Harvardu.

Rezultati istraživanja objavljeni su u knjizi Eve Blau i Ivana Rupnika *Project Zagreb: Transition as Condition, Strategy, Practice* (Harvard Graduate School of Design, Actar, Barcelona, New York, 2007).

Projekt je prezentiran i izložbom na Harvard School of Design u prosincu 2007. i u Muzeju grada Zagreba tijekom ožujka i travnja 2009.

## PROGRAM ZAŠTITE OKOLIŠA GRADA ZAGREBA / LOKALNA AGENDA 21

Slijedom Konferencije o okolišu i razvoju održane u Rio de Janeiru 1992., kad je i inauguriran pojam 'održivi razvoj', iniciran proces Agenda 21, odnosno akcijski plan UN-a o održivom razvitku za 21. stoljeće, i upućen poziv lokalnim zajednicama da uspostave dijalog sa svojim građanima, lokalnim organizacijama i privatnim poduzećima te putem konzultacija i postupne gradnje konsenzusa usvoje vlastitu lokalnu agendu 21, zatim zagrebačkog potpisivanja, na inicijativu Zavoda, tzv. Aalborške povelje o održivim gradovima i naseljima u Aalborgu na prvoj konferenciji

o održivim gradovima i naseljima 1994. te Zakona o zaštiti okoliša iz 1994. Gradski zavod za planiranje razvoja Grada i zaštitu čovjekova okoliša izradio je u suradnji sa svim ključnim dionicima zaštite okoliša Program zaštite okoliša Grada Zagreba – Lokalnu agendu 21. Gradska skupština Grada Zagreba usvojila je ovaj kompleksan i cjelovit dokument u svibnju 1999., čime je napravljen značajan iskorak i unaprijeđen proces objedinjene i sustavne brige za okoliš Grada Zagreba. U dokument je, kao njegovo uporište i sastavni dio, ugrađen niz zasebnih studija, elaborata, projekata izrađenih u razdoblju 1992.–1998., kao odraz kontinuiranoga višegodišnjeg procesa brige za gradski okoliš.

## 10 GODINA STRATEGIJE — STRATEGIJSKO PLANIRANJE

### VIZIJA ZAGREBA U 21. STOLJEĆU



Razvojne aktivnosti Grada Zagreba u razdoblju nakon 2005. usmjeravane su prema okvirnom programskom dokumentu Vizija Zagreba u 21. stoljeću, koji je gradonačelnik Milan Bandić predstavio u Gradskoj skupštini Grada Zagreba 13. srpnja 2005. Dokument Vizija Zagreba u 21. stoljeću ambiciozan je program razvoja Grada Zagreba kao još boljeg mjesta za život.

Vodeći se ciljevima Vizije, realiziran je u međuvremenu niz pojedinih segmenata programa, poput reorganizacije uprave, rezultat čega je i osnivanje Gradskog ureda za strategijsko planiranje i razvoj Grada, te reorganizacije gradskih trgovačkih društava, razvoja sustava mjesne samouprave, izgradnje značajnih objekata od nacionalne važnosti (MSU, Arena Zagreb), modernizacije voznog parka ZET-a itd. Donošenjem Zakona o regionalnom razvoju (prosinac 2009.), bilo je potrebno aktivnosti na daljnjoj

realizaciji Vizije raščlaniti na kraća vremenska razdoblja, planirati 'korak po korak' te preciznije odrediti rokove, nositelje, pokazatelje uspješnosti realizacije, načine financiranja te vrednovanja i izvještavanja. Tu ulogu preuzeo je ZagrebPlan – Razvojna strategija Grada Zagreba, tada nova vrsta razvojnog dokumenta, kojim su u okvirima zacrtanih strateških ciljeva određeni prioriteti i konkretne mjere provedbe, s identificiranim nositeljima, potrebnim financijskim okvirom, a koji je izrađen prema konceptu regionalne politike EU-a i usmjeren, među ostalim, i jačanju apsorpcijskog kapaciteta za primanje i korištenje sredstava EU-a.

Nastavljajući se na Viziju Zagreba u 21. stoljeću, u siječnju 2008. u organizaciji Gradskog poglavarstva i Hrvatskog inženjerskog saveza u suradnji s Akademijom tehničkih znanosti Hrvatske, Hrvatskim društvom građevinskih konstruktora i Sveučilištem u Zagrebu te Gradskim uredom za strategijsko planiranje i razvoj Grada kao izvršnim organizatorom održana je konferencija Razvitak Zagreba, na kojoj je Ured za strategiju sudjelovao sa sljedećim temama strateškog razvoja Grada i rješavanja ključnih gradskih problema: Strateška pitanja i izazovi razvitka Zagreba; Superhrvatska; Održiva mobilnost za kvalitetu života u gradu; Zagrebački Donji grad, regeneracija – rehabilitacija, pravo na dodanu vrijednost; Trnje; Rijeka Sava – rijeka s gradom; Osvrt na problematiku prometnog sustava Hrvatske, grada i regije te Uklanjanje željezničke barijere u Zagrebu i mreža nadzemne lake gradske željeznice.

## ZAGREBPLAN RAZVOJNA STRATEGIJA GRADA ZAGREBA

Potreba za izradom temeljnog strateškog dokumenta prepoznata je već 2006. (zaključak Gradske skupštine Grada Zagreba od 30. ožujka 2006.), a sredinom 2009. Gradski ured za strategijsko planiranje i razvoj Grada počeo je proces pripreme za izradu Razvojne strategije Grada Zagreba – ZAGREBPLANA.

Početno usmjerenje u pripremi izrade ZagrebPlana bilo je sagledati vrijednosti, ali i konflikte, te preko ZagrebPlana umanjiti neke negativne posljedice društvenih promjena: interes individualnoga nad društvenim i prioritet kratkoročnog nad dugoročnim. Drugo usmjerenje za provedbu projekta izrade ZagrebPlana bilo je izraditi strateški plan koji je istodobno ambiciozan, ali i

ostvariv, te koji vješto balansira između sna i realnosti. (iz uvoda ZagrebPlana, Razvojne strategije Grada Zagreba, 2013.)

## PARTNERSKO VIJEĆE GRADA ZAGREBA



Načelo partnerstva jedno je od temeljnih načela regionalne politike Europske Unije i uvršteno je u EU regulative kojima se uređuju sustav i kriteriji korištenja strukturnih fondova i kohezijskog fonda za države članice EU-a i pretpripravnih fondova za države kandidate, odnosno za druge države korisnice tih fondova. U skladu sa Zakonom o regionalnom razvoju Republike Hrvatske, te Strategijom regionalnog razvoja RH, 20. srpnja 2011. osnovano je Partnersko vijeće Grada Zagreba koje u svojem sastavu ima 23 ugledna stručnjaka, znanstvenika i predstavnika iz javnog, privatnog i civilnog sektora.

Partnersko vijeće je savjetodavno tijelo u izradi ZagrebPlana, odnosno savjetodavno tijelo u provedbi ZagrebPlana koje osigurava konsenzus među relevantnim dionicima u procesu utvrđivanja i ostvarivanja zajedničke vizije razvoja Grada Zagreba, čija je zadaća aktivno (su)djelovanje u svim fazama izrade i provedbe ZagrebPlana, od analize stanja i SWOT-analize, preko utvrđivanja vizije, strateških ciljeva, prioriteta i mjera do odabira razvojnih projekata i praćenja provedbe. Stručne poslove izrade i koordinacije ZagrebPlana, te koordinaciju rada Partnerskog vijeća obavlja Gradski ured za strategijsko planiranje i razvoj Grada.

## ZAGREBPLAN – PROCES IZRADE

Proces izrade ZAGREBPLANA kao imenovani regionalni koordinator vodio je Gradski ured za strategijsko planiranje i razvoj Grada. U pripremi pojedinih dijelova Strategije sudjelovale su ekspertne radne skupine sastavljene od predstavnika gradskih upravnih tijela, trgovačkih društava u vlasništvu Grada i značajnih institucija te cijenjeni stručnjaci s pojedinih područja.



Posebna je značajka Strategije analiza koja sadržava detaljan pregled stanja grupiran u sljedeća područja: Resursi, Funkcije, Društvo i Upravljanje, s precizno utvrđenim razvojnim problemima i potrebama. Legitimnosti utvrđene vizije, strateških razvojnih ciljeva i prioriteta pridonijele su radionice sa širokim krugom dionika. Doprinos pripremi Razvojne strategije dala je Gradska skupština Grada Zagreba inicirajući niz tematskih sjednica o temama od strateške važnosti. Usuglašavanje pojedinih dijelova Strategije provedeno je s Partnerskim vijećem Grada Zagreba, savjetodavnim tijelom u koje su po načelu ravnopravne zastupljenosti imenovani istaknuti predstavnici javnog, privatnog i civilnog sektora.

## ZAGREBPLAN – VIZIJA I CILJEVI RAZVOJA

Vizija Grada Zagreba kao URBANOG INKUBATORA održivih koncepata, poduzetništva i novih vrijednosti proizašla je iz potrebe sveobuhvatnog sagledavanja razvoja Grada, uz primjenu pristupa koji se ne zadovoljava postojećim, već traži nove ideje i teži stvaranju novih vrijednosti. Ostvarivanje vizije i ispunjavanje strateških ciljeva planira se provedbom aktivnosti sadržanih u prioritetima i provedbenim mjerama – ukupno je određeno 18 razvojnih prioriteta i 70 mjera. Vizija se ostvaruje sinergijskim djelovanjem na ostvarivanju šest zacrtanih strateških ciljeva razvoja:

- KONKURENTNO GOSPODARSTVO
- RAZVOJ LJUDSKIH POTENCIJALA
- ZAŠTITA OKOLIŠA I ODRŽIVO GOSPODARENJE PRIRODNIM RESURSIMA I ENERGIJOM
- UNAPREĐIVANJE PROSTORNIH KVALITETA I FUNKCIJA GRADA

- UNAPREĐIVANJE KVALITETE ŽIVLJENJA
- UNAPREĐIVANJE SUSTAVA UPRAVLJANJA RAZVOJEM.

S obzirom na to da je javnosti najzanimljivija projektna osnova strategije, navode se neki najznačajniji projekti priprema kojih se potiče: projekt novoga tehnološkog parka, projekt kongresnog centra, projekti od nacionalne važnosti poput sveučilišnog kampusa u Borongaju ili novoga putničkog terminala zračne luke (s ostvarenjem tračnička veze prema gradu). Pažnja je posvećena i vrijednim gradskim lokacijama koje u budućnosti očekuje preobrazba: Gredelju, Paromlinu, Zagrepčanki, Badelu, Zagrebačkom velesajmu.

Gradska skupština Grada Zagreba na 36. sjednici, 26. travnja 2012., usvojila je Prijedlog ZAGREBPLANA – Razvojne strategije Grada Zagreba s razvojnim usmjerenjima do kraja 2013., a koji je u skupštinsku proceduru uputio gradonačelnik Milan Bandić. Kasnijim odlukama Skupštine Grada Zagreba odlučeno je da ZagrebPlan ostane na snazi do kraja 2015. Svrha je izrade i donošenja ZAGREBPLANA dugoročno usmjeriti aktivnosti prema uravnoteženom razvoju i potaknuti tijela Gradske uprave i druge nositelje razvoja na bolje korištenje sredstava iz fondova Europske unije.

## ZAGREBPLAN – PRAĆENJE PROVEDBE, VREDNOVANJE I IZVJEŠTAVANJE

Odmah nakon usvajanja Razvojne strategije Grada Zagreba započet je proces praćenja i izvještavanja o provedbi. Gradski ured za strategijsko planiranje i razvoj Grada kontinuirano prati provedbu ZAGREBPLANA i o rezultatima najmanje jednom godišnje izvješćuje Partnersko vijeće Grada Zagreba (izrađeno je Izvješće 2012. i Izvješće 2013.). Grad Zagreb također je po propisanoj proceduri podnio godišnja izvješća o provedbi nadležnom Ministarstvu regionalnog razvoja i fondova Europske unije.

Izvješće se izrađuje na temelju podataka (financijski pokazatelji i pokazatelji rezultata) koje Gradski ured za strategijsko planiranje i razvoj Grada, kao regionalni koordinator, prikuplja od odgovornih nositelja pojedinih mjera.

Razumijevanje važnosti ZAGREBPLANA kao temeljnog razvojnog dokumenta, obveza provedbe zadanih aktivnosti i mjera, kao i obveza izvještavanja o

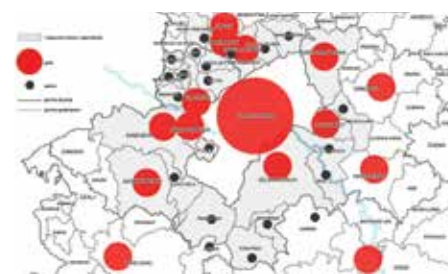
provedenom trajno se unapređuju. To se postiže edukacijama, uspostavljanjem mreže koordinatora i sudionika u izvještavanju, kao i intenzivnim komuniciranjem u postupku prikupljanja povratnih informacija od ključnih dionika u provedbi.

## ZAGREBPLAN 2020+

Ulazak u EU donio je pred RH, a i Zagreb, nove obaveze usklađivanja s referentnom metodologijom, zakonima, pravilnicima. Tako je i izrada nove gradske razvojne strategije, ZAGREBPLANA 2020+, usklađivana s nacionalnim i europskim programima, deklaracijama i drugim dokumentima.

Proces kreiranja ZAGREBPLANA 2020+ u osnovnim se odrednicama temelji na poboljšavanju prethodnog strateškog razvojnog dokumenta te prepoznavanju i artikuliranju novih trendova i smjerova razvoja Grada Zagreba. Cijeli tijek pripreme i izrade transparentan je i participativan proces koji uključuje dionike iz svih područja bitnih za razvoj Grada, predstavnike akademske zajednice, udruga, gradskih upravnih tijela, suradničkih institucija na lokalnoj i državnoj razini. ZAGREBPLAN 2020+ bit će pametna urbana strategija – razvojni dokument koji će kroz dogovorenu viziju, strateške ciljeve, prioritete i mjere te akcijski i financijski plan i komunikacijsku strategiju dionicima pružiti strateški okvir i alate za sustavan razvoj u razdoblju do 2020. godine i dalje.

## STRATEGIJA URBANE AGLOMERACIJE ZAGREB



Zakonom o regionalnom razvoju iz 2015. godine, među ostalim je, s ciljem učinkovitijeg planiranja, usklađivanja i provedbe politike regionalnog razvoja, posebno urbane dimenzije, utvrđena obveza uspostave urbanih područja, u slučaju Grada Zagreba urbane aglomeracije Zagreb. Također, za svako urbano područje definirana je i obveza izrade

Strategije razvoja urbanog područja kao temeljnog strateškog dokumenta u kojem se određuju ciljevi i prioriteta razvoja.

Gradski ured za strategijsko planiranje i razvoj Grada koordinira postupak definiranja obuhvata urbane aglomeracije, kao i izradu Strategije razvoja urbane aglomeracije Zagreb, uz partnersko i participativno sudjelovanje svih jedinica lokalne samouprave u obuhvatu te drugih ključnih dionika.

## 10 GODINA STRATEGIJE — PROSTORNE INFORMACIJE I ISTRAŽIVANJA

### UVODNO



Prostorne informacije i istraživanja obuhvaćaju područje praćenja stanja u prostoru i istraživanje prostornih pojava i trendova kao temelj za izradu ZagrebPlana i drugih strategija, planova i projekata. Rad je organiziran u okviru Odjela za prostorne informacije i istraživanja u suradnji s drugim odjelima, gradskim upravnim tijelima, znanstvenim sektorom i gospodarskim subjektima u tom području. Osnivanju odjela prethodile su aktivnosti na izradi analitičkog i tehničkog dijela dokumenata prostornog uređenja Grada Zagreba. Danas se područje može podijeliti na nekoliko temeljnih skupina poslova – priprema i korištenje osnovnih podloga, praćenje i analitika korištenja i namjene prostora Grada, georeferenciranje i analiza statističkih podataka, izrada mreža javnih ustanova i sadržaja, vođenje lokalne infrastrukture prostornih podataka i suradnja sa znanstvenom zajednicom.

## DIGITALNA TEHNOLOGIJA U PROSTORNOM PLANIRANJU



Rad u području prostornih informacija i istraživanja temelji se na dugoj tradiciji izrade prostornih analiza i kartografskih prikaza za potrebe pripreme dokumenta prostornog uređenja – Prostornog plana Grada Zagreba, generalnih urbanističkih planova Zagreba i Sesveta, prostornog plana Medvednice i urbanističkih planova detaljnije razine (UPU, DPU). Uvođenjem digitalnih tehnologija u izradu prostornih planova (CAD, GIS) stvoreni su preduvjeti za unapređenje rada i usmjeravanje djelatnosti na podršku donošenju strateških odluka o prostoru Grada.

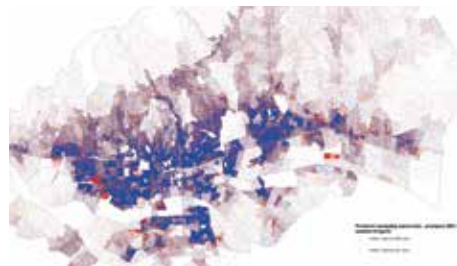
## OSNOVNE PODLOGE

Osnovne podloge temelj su poznavanja stanja u prostoru i služe kao osnova za sve daljnje aktivnosti. Tradicionalne karte i planovi na papiru zamijenjeni su izradom i korištenjem digitalnih prostornih baza podataka. Fizičko stanje prostora obuhvaćeno je topografskim bazama podataka koje sadržavaju podatke o reljefu, pokrovu zemljišta, prometnicama, građevinama, vodama i nadzemnoj infrastrukturi. Za sve veći broj poslova Gradske uprave značajna je i treća dimenzija grada te se pripremaju i upotrebljavaju 3D modeli postojećeg i planiranog stanja prostora kao analitički i prezentacijski alati

## GEOREFERENCIRANA STATISTIKA

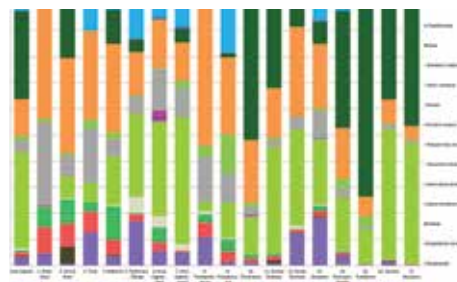
Statistički podatci i istraživanja od iznimne su važnosti za strateško planiranje razvoja Grada te se prikupljaju i obrađuju u okviru rada Odjela za statistiku. Korištenjem GIS tehnologije statistički podatci povezuju se s njihovim položajem u prostoru (georeferenciranje) na razini naselja, gradskih četvrti, mjesnih odbora, statističkih i popisnih krugova ili adresa. Dodavanjem prostorne komponente višestruko se uvećava njihova uporabna vrijednost te analizom

i vizualizacijom otkrivamo promjene i trendove u strukturi i razmještanju stanovništva, kućanstava, stanova, gospodarskih subjekata i drugih pojava.



## KORIŠTENJE I NAMJENA PROSTORA GRADA ZAGREBA

Praćenje korištenja i namjene prostora tradicionalni je urbanistički alat za donošenje strateških odluka o budućem razvoju Grada. Pri tome se stvarno korištenje prostora prati na temelju kartiranja postojećeg stanja na terenu, dok je planirana namjena definirana prostornim i urbanističkim planovima. Analize korištenja i namjene prostora moguće je izrađivati u različitim kombinacijama podataka o stanju i budućoj namjeni iz različitih razdoblja. Na taj način mogu se detektirati promjene u stvarnom stanju gradskog prostora, promjene politika prostornog razvoja Grada, stupanj realizacije planiranih zahvata u prostoru i slično.



## ZIPP

Zagrebačka infrastruktura prostornih podataka (ZIPP) lokalna je infrastruktura prostornih podataka koja obuhvaća podatke i informacije gradskih ureda, zavoda i službi, gradskih trgovačkih društava i gradskih ustanova. Za potrebe usklađivanja navedenih subjekata osnovana je Koordinacija za izradu i vođenje ZIPP-a u koju su uključeni predstavnici gradskih

upravnih tijela, a Gradski ured za strateško planiranje i razvoj Grada nositelj je aktivnosti i koordinator prema nacionalnoj infrastrukturi prostornih podataka. Najznačajniji praktični rezultat rada jest ZG Geoportal – pristupna točka prostornim podacima Grada Zagreba s mogućnošću pregleda, pretraživanja, preuzimanja i razmjene podataka (<https://geoportal.zagreb.hr>).



## MREŽE JAVNIH I DRUŠTVENIH SADRŽAJA

Strateški interes Grada Zagreba jest gradnja građevina javne i društvene namjene, predškolskih ustanova, škola, domova umirovljenika i drugih, te uređenje pratećih sadržaja uz stanovanje, i to tako da su ravnomjerno dostupni svim korisnicima. Odjel za prostorne informacije i istraživanja u suradnji s drugim dionicima izrađuje mreže javnih i društvenih sadržaja u kojima se na sustavan način evidentira postojeće stanje, detektiraju nedostaci te predlažu mjere za poboljšanje stanja i usklađivanje s usvojenim standardima. Do sada su izrađene Mreža osnovnih škola i Mreža dječjih vrtića.

## SURADNJA S PARTNERIMA

Dinamičnost promjena u znanstvenom i stručnom području prostornih informacija i istraživanja zahtijeva kontinuirano obrazovanje i praćenje novih tehnoloških dostignuća. Naši su partneri u tome ponajprije fakulteti Sveučilišta u Zagrebu – Geodetski fakultet, Arhitektonski fakultet i Geografski odsjek Prirodoslovno-matematičkog fakulteta. Osim s njima, surađujemo sa širokim krugom ostalih partnera – Zajedničkim istraživačkim centrom Europske komisije (JRC), Fakultetom za hortikulturu i krajobrazno inženjerstvo iz Nitre, Slovačka, Društvom arhitekata Zagreba i drugim stručnim i znanstvenim institucijama i pojedincima.

## 10 GODINA STRATEGIJE — STATISTIČKE ANALIZE I ISTRAŽIVANJA

### UVODNO

Statističke analize i istraživanja dio su nadležnosti Ureda i obnašaju se u dvostrukoj funkciji: za potrebe upravljanja Gradom i za potrebe statistike Republike Hrvatske. Poslovi se obavljaju u skladu s odredbama Zakona o službenoj statistici. Odjel za statistiku Ureda obavlja sve faze provedbe statističkih istraživanja na području Grada Zagreba, a utemeljenih na Programu statističkih aktivnosti koji se provodi na svjetski harmoniziranim tehnologijama.

Statistička djelatnost Zagreba ima dugogodišnju tradiciju i od početka 2007. godine dostupna je na službenim web stranicama Grada Zagreba. Statistički podatci o Gradu Zagrebu iz bogatog sadržaja redovitih statističkih istraživanja obogaćuju saznanja brojnih korisnika o glavnom gradu Republike Hrvatske. Izbor iz opsežnog i raznolikog sadržaja podataka zadnjeg Popisa stanovništva, kućanstava i stanova iz 2011. to najbolje ilustrira.

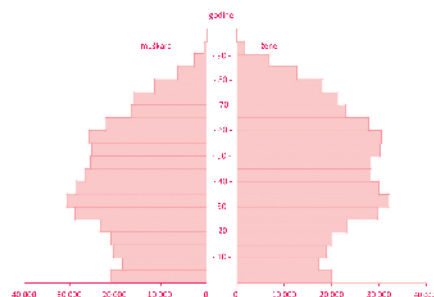
## POPISI STANOVNIŠTVA, KUĆANSTAVA I STANOVA



Popisi stanovništva, kućanstava i stanova najopsežnija su statistička istraživanja. Provode se u razdoblju od 10 godina i predstavljaju proces prikupljanja, obrade i objavljivanja demografskih, ekonomskih, obrazovnih i socijalnih podataka. Od 1857. do 2011. godine na području Republike Hrvatske provedeno je 16 popisa. Popisni podatci svjedoče o dinamičnom demografskom, sociološkom i gospodarskom razvoju Zagreba.

## POPIS 2011.

Gradski ured za strategijsko planiranje i razvoj Grada – Odjel za statistiku, na temelju Zakona o popisu stanovništva, kućanstava i stanova u Republici Hrvatskoj 2011. (NN, br. 92/10), u suradnji s Državnim zavodom za statistiku pripremio je, organizirao i proveo Popis stanovništva, kućanstava i stanova 2011. za područje Grada Zagreba.




Popisom su dobiveni podaci o broju, teritorijalnom razmještaju i strukturama stanovništva, te podatci o kućanstvima i stambenom fondu, a prema različitim demografskim i socioekonomskim obilježjima. Budući da je Popis stanovništva, kućanstava i stanova najsloženije i najskuplje statističko istraživanje, potrebno je bilo osigurati sve preduvjete da se što kvalitetnije obavi. U tu je svrhu, a na temelju navedenog Zakona, bilo osnovano i Popisno povjerenstvo Grada Zagreba.

## STATISTIČKI LJETOPIS I DRUGE PUBLIKACIJE

Oslanjajući se na Program službene statistike, Odjel intervenira u sadržaj istraživanja u obuhvatu jedinica u istraživanju do razine relevantnosti za Grad Zagreb. Obraduje rezultate istraživanja i koristi se obradama Državnog zavoda za izradu priopćenja (mjesečni, tromjesečni, godišnji) za sadržajnije statističke publikacije, njeguje suradnju s drugim nositeljima službene statistike te priprema i publicira godišnju publikaciju STATISTIČKI LJETOPIS te sadržajnije statističke publikacije čiji su sadržaj obrade najznačajnijih istraživanja gospodarskih i društvenih kretanja u Gradu.

Po svojem sadržaju i obuhvatu Statistički ljetopis Grada Zagreba osnovna je statistička publikacija, koja prezentira podatke o Gradu Zagrebu u godišnjem i

višegodišnjem slijedu. Gotovo da nema pojave, zbivanja ili aktivnosti u Zagrebu koje je moguće numerički izraziti, a da nisu našli svoje mjesto u Ljetopisu. Objavljeni podatci koji čine sadržaj Ljetopisa rezultat su brojnih redovnih i periodičnih statističkih istraživanja koja se temelje na Zakonu o službenoj statistici, Programu statističkih istraživanja Republike Hrvatske i godišnjim provedbenim planovima statističkih aktivnosti.



Statistički podatci koji čine sadržaj Ljetopisa i drugih publikacija nezaobilazan su izvor informacija raznim korisnicima za koje postoji veliko zanimanje.

Uz navedene poslove, Odjel obavlja i niz drugih poslova, vodi i ažurira adresar poslovnih subjekata u funkciji poslovnog statističkog komuniciranja, opslužuje pojedinačne zahtjeve raznih korisnika podataka (građana, tvrtki, znanstvenih institucija itd.), aktualizira podatke na web-stranicama službene statistike Grada te pruža druge stručne podloge za potrebe gradskih upravnih tijela i gradonačelnika.

## ZGID



u naselju Sesvete (1.500 st./km<sup>2</sup>), iako je na prostoru naselja Zagreb u blagom opadanju (2.250 st./km<sup>2</sup>), što govori o nastavku ranije započetog trenda prostorne dekoncentracije stanovništva u korist okolnih naselja.).

## PROJEKCIJE I SCENARIJI GOSPODARSKOG RAZVOJA GRADA ZAGREBA DO 2020

Tijekom 2013. i 2014. godine Ured je za potrebe izrade Razvojne strategije /ZagrebPlana za razdoblje 2014.–2020. koordinirao ekonomsko istraživanje pod nazivom 'Projekcije i scenariji gospodarskog razvoja Grada Zagreba do 2020.'

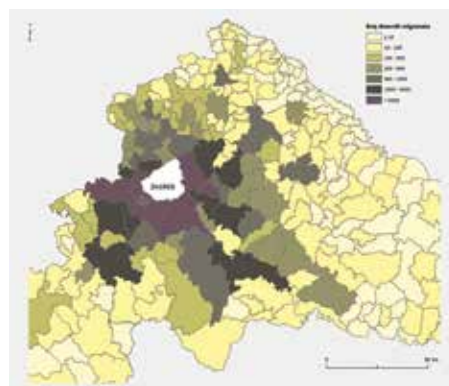
Prema rezultatima istraživanja od tri razvojna scenarija najpovoljniji je za buduću gospodarsku i ukupni razvoj Zagreba proizišao je Scenarij 3 koji podrazumijeva pozitivno restrukturiranje i diferencijacija razvoja specifičnih gradskih gospodarskih djelatnosti s naglaskom na pripremi i provedbi razvojnih projekata, uključujući i korištenje mogućnosti koje pružaju fondovi EU kao dodatna razvojna prilika. U zagrebačkoj strukturi djelatnosti u odnosu na prosjek EU-27 potrebno je povećanje udjela prerađivačke industrije, kreativnih industrija, građevinarstva, poslovanja s nekretninama, kao i porast udjela bruto dodane vrijednosti od društvenih i drugih uslužnih djelatnosti (obrazovanja, zdravstva, socijalne skrbi i sl.).

Grad Zagreb zato ima konkurentne prednosti u svojim resursima razvoja, uz čije bi se veće korištenje povećala proizvodnost, investicije i zapošljavanje te podigla opća stopa rasta bruto domaćeg proizvoda na prosječno 3,7 posto u razdoblju 2014.–2020. godina. (Iz istraživanja 'Projekcije i scenariji gospodarskog razvoja Grada Zagreba za potrebe Razvojne strategije/ZagrebPlana za razd. 2014.–2020.', Inžinjerski biro, 2013–2014)

Konkurentne prednosti Zagreba:

- razvijena osnovna infrastruktura i javni sektor
- izgrađena poslovna javna i društvena infrastruktura
- radni resursi, obrazovanje i značajan znanstveno-istraživački sektor
- pozitivan demografski razvoj, zdravstvo i kultura
- pozitivan diferencijal rasta Grada Zagreba u odnosu na RH iznosi 1,2%
- lokacijske i prometne prednosti
- tradicija poduzetništva

## MIGRACIJE PREMA POPISU 2001. — ISTRAŽIVANJE IZ 2008.



Migracije su najkompleksnija komponenta razvoja stanovništva, posebno velikih gradova, jer u znatno većoj mjeri od prirodnog prirasta utječu na porast stanovništva. Preseljenja stanovništva prema tipu i obilježjima mogu biti dnevna, unutarnja i vanjska. Radi doprinosa razvojnoj ravnoteži prikaz migracijskih kretanja ukazao je na potrebu utvrđivanja razvojne strategije i to kroz plansko vođenje politike uravnoteženijeg regionalnog razvoja i u okviru gradske i u okviru šire regije, Sjeverozapadne Hrvatske, u kojoj Zagreb ima istaknutu ulogu i značenje.

Posebno su važne dnevne migracije iz područja gradske okolice i regije u velike gradove, pa tako i u Zagreb, kojima okolno stanovništvo dnevno dolazi u grad, ponajprije radi rada i školovanja, i vraća se u mjesta svojeg stanovanja. Unutarnje migracije ili doseljavanje iz drugih područja Hrvatske u proteklom razdoblju predstavljaju najznačajniji faktor porasta gradskog stanovništva Zagreba, premda se u novije vrijeme udio doseljenog stanovništva u Zagreb smanjuje, a jačaju drugi oblici i pravci pokretljivosti.

Posljednjih godina Grad Zagreb bilježi veći broj doseljenih nego odseljenih kroz vanjske migracije, što znači pozitivan saldo migracije s inozemstvom od 1.950, a ukupne migracije također pozitivan saldo od oko 1.900 prosječno godišnje. U istraživanjima se potvrđuje međuzavisnost demografskog i gospodarskog razvoja, što se najočitije pokazuje istaknutom razinom ostvarenog BDP-a po stanovniku u Gradu Zagrebu u odnosu na druge županije, nižom stopom nezaposlenosti te povoljnijim pokazateljima životnog standarda stanovništva, što je u pozitivnoj korelaciji s doseljavanjem na ovo područje.

## STUDIJA 'ISTRAŽIVANJE ČIMBENIKA ŽIVOTNIH UVJETA U GRADU ZAGREBU'

Za potrebe strateškog planiranja 2015. godine izrađena je studija Istraživanje čimbenika životnih uvjeta u Gradu Zagrebu. Kvaliteta života primarno je psihološki fenomen, odnosno vrsta općeg stava prema vlastitom životu i njegovim područjima ili aspektima. Razvojem urbanizacije, ali i nastojanjima da se uvjeti stanovanja mijenjaju, istraživanje kvalitete života postaje aktualno u želji da se postigne napredak pojedinca. U istraživanjima kvalitete života analiziraju se objektivni i subjektivni pokazatelji. Objektivne pokazatelje čine dostupni podatci koji mogu dati objektivne informacije o kvaliteti života (npr. stopa nezaposlenosti, visina BDP-a i sl.).

Subjektivne pokazatelje predstavlja subjektivna procjena pojedinca o vlastitoj kvaliteti života i kvaliteti života u gradu u kojem žive. Istraživanjem se nastojao steći uvid u kvalitetu života građana Grada Zagreba, odnosno u razinu zadovoljstva građana Grada Zagreba odabranim čimbenicima koji utječu na životne uvjete.

Rezultati pokazuju kako je ukupno zadovoljstvo životom u Gradu Zagrebu na visokoj razini jer je prosječna ocjena slaganja s tvrdnjom 'Zadovoljan sam što živim u Gradu Zagrebu' gotovo na razini potpunog slaganja. Značajno veće slaganje s navedenom tvrdnjom iskazuju ispitanici iz višečlanih obitelji, ispitanici viših primanja, žene više od muškaraca, a uočava se i trend porasta zadovoljstva životom u Gradu Zagrebu s porastom dobi.

## 10 GODINA STRATEGIJE — STRATEŠKI GRADSKI PROJEKTI

### UVODNO

Strateški gradski projekti su projekti uređenja prostora koji su od strateške važnosti, a osobito pridonose razvoju Zagreba kao grada konkurentnog gospodarstva, znanja i sveučilišnog grada, Zagreba kao grada održivog gospodarenja prirodnim resursima i vrijednostima, kvalitetnih prostora, funkcija i javnih servisa, kvalitetnog života, učinkovitog upravljanja, koji se provode u skladu s propisanom procedurom. Teme strateških gradskih projekata jesu: obnova i

uređenje, društvena infrastruktura, gospodarstvo, promet, rekreacija, zelena infrastruktura, višenamjenski projekti i komunalna infrastruktura, a možemo ih grupirati kao lokacije, zone/poteze, sustave ili lokacije u istraživanju.

## ZAGREBAČKI KREATIVNI KLASTER GREDELJ

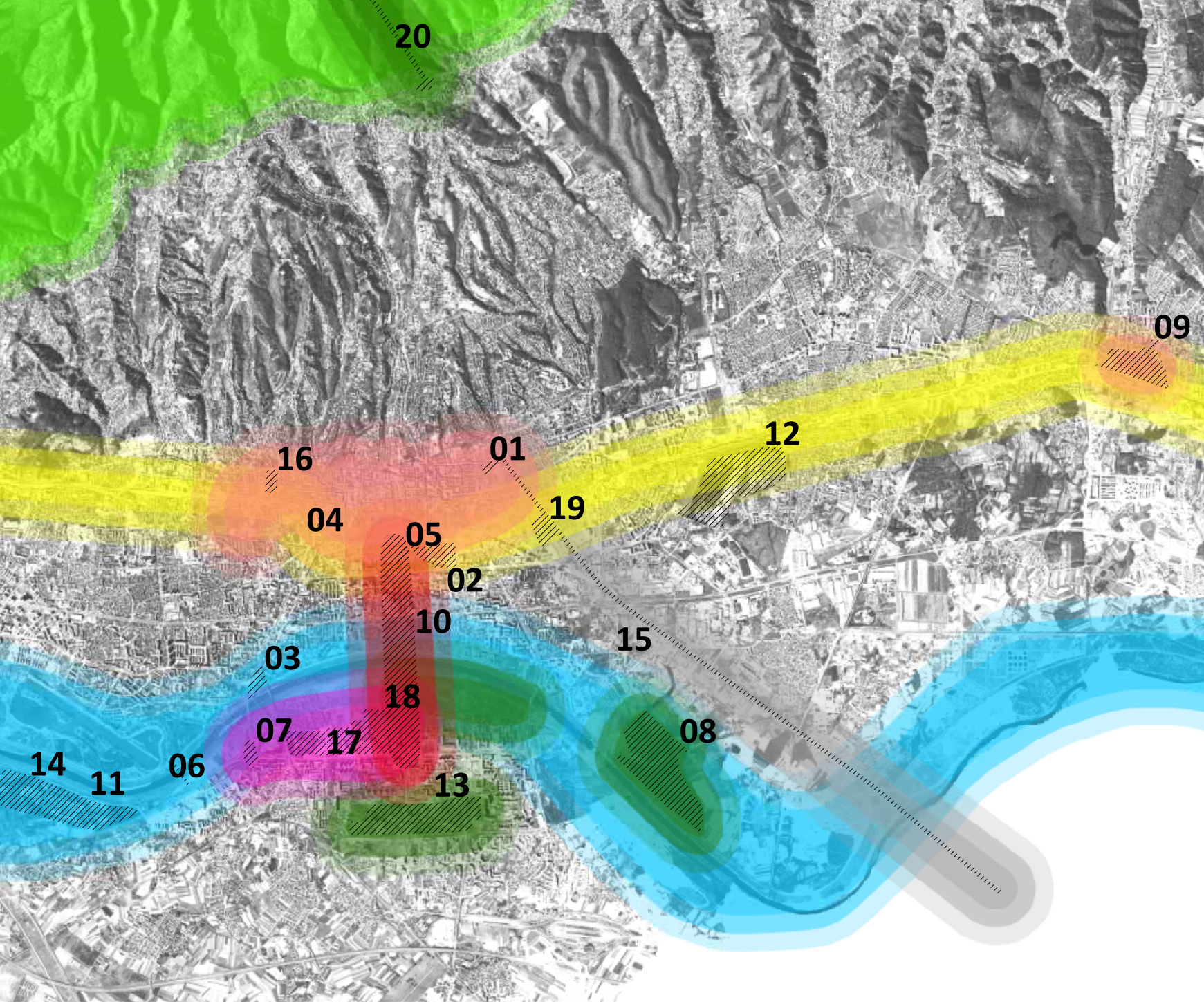
U sklopu projekta Zagrebačkog kreativnog klastera Gredelj planira se sanacija i obnova dijela građevnog fonda u sklopu kompleksa Gredelj, koji ujedno predstavlja zaštićenu baštinu industrijske arhitekture, i njegova prenamjena u radni prostor za profesionalce čija se produkcija ubraja u tzv. kulturne i kreativne industrije.

## GRADSKI VRTOVI



Projekt Gradski vrtovi neprekidno traje već treću godinu. Od svibnja 2013. godine uređeno je i opremljeno 20 ha obradivog zemljišta na području Grada Zagreba, u 12 gradskih vrtova s ukupno 2.000 vrtnih parcela. Projekt koordinira Gradski ured za poljoprivredu i šumarstvo. Gradski ured za strateško planiranje i razvoj Grada neprestano prati upite o mogućnostima realizacije gradskih vrtova na pojedinim lokacijama i o njima izvješćuje nadležne urede. Izradili smo prijedloge organizacije svih 12 gradskih vrtova i pregledne karte s ucrtanim lokacijama i upitima o njima. Najveći je problem pronalazak novih lokacija za gradske vrtove koje su u vlasništvu Grada i ispunjavaju uvjete za realizaciju projekta. Unatoč tomu, trenutno ima 1.566 korisnika gradskih vrtova koji raspolažu vrtnom parcelom površine 50 m<sup>2</sup> na vrijeme od dvije godine, bez naknade i s mogućnošću produljenja ugovora.





- POVIJESNO SREDIŠTE – revitalizacija
- SREDIŠNJA KULTURNA OS – novi kulturni sadržaji
- PROSTOR PRUGA – prenamjena
- PROMET
- INOVATIVNO GOSPODARSTVO
- ZELENA INFRASTRUKTURA
- PROSTOR UZ SAVU – povezivanje i rekreacija
- ▨ LOKACIJE ZA ANKETU
- 01 BLOK BADEL – REVITALIZACIJA DONJOGRADESKOG BLOKA
- 02 GREDELJ – NOVO GRADSKO SREDIŠTE
- 03 INTERMODALNI PUTNIČKI TERMINAL SAVA SJEVER
- 04 KONGRESNI CENTAR
- 05 PAROMLIN – NOVA GRADSKA KNJIŽNICA
- 06 PJEŠAČKO – BIKLISTIČKI JARUNSKI MOST
- 07 ROTOR REMETINEC – DENIVELACIJA
- 08 SAVICA – EKO PARK
- 09 SESVETE – UREĐENJE SREDIŠTA
- 10 SREDIŠNJA KULTURNA OS
- 11 SVEUČILIŠNA BOLNICA BLATO – ZAVRŠETAK ILI PRENAMJENA
- 12 SVEUČILIŠNI KAMPUS BORONGAJ
- 13 TEMATSKI PARK NOVI ZAGREB – HRVATSKA U MALOM
- 14 TERME BLATO
- 15 TRAČNIČKA VEZA GRAD – ZRAČNA LUKA ZAGREB
- 16 TRG DR. FRANJE TUĐMANA – UREĐENJE
- 17 URIHO – KAJZERICA
- 18 ZAGREBAČKI VELESAJAM – INOVATIVNO URBANO PODRUČJE
- 19 ZAGREPČANKA – PRENAMJENA NAPUŠTENE INDUSTRIJE
- 20 ŽIČARA SLJEME


16  
—  
17

Anketa o strateškim gradskim projektima



Powered by: [Opinion.hr](https://opinion.hr)

## BLOK BADEL



Urbanističko-arhitektonski natječaj za rješenja Bloka Badel u Zagrebu završen je u srpnju 2012. To je prvi hrvatski urbanističko-arhitektonski natječaj proveden u potpunosti putem Interneta i na taj način otvoren natjecateljima – arhitektima iz cijelog svijeta. Cilj je bio dobiti kvalitetno urbanističko rješenje koje bi oblikovalo moderno gradsko središte s raznim sadržajima kojima bi se koristili građani. Interes za natječaj iskazali su natjecatelji iz 99 zemalja, a prijavljena su 242 rada. Prva nagrada pripala je portugalskom uredu Pablo Pita Architects, drugu nagradu dobio je arhitektonski ured iz Sarajeva, a treću nagradu arhitektonski ured iz Torina.

## PAROMLIN



Paromlin je jedan od najvažnijih zagrebačkih spomenika industrijske arhitekture. Povijesna cjelina kompleksa Paromlina izgrađena je u drugoj polovici 19. i početkom 20. stoljeća. Paromlin se danas našao stiješnjen između Koncertne dvorane Vatroslava Lisinskog i glavnog željezničkog kolodvora, gdje je željeznička pruga fizička barijera koja kompleks dijeli od tradicionalnog gradskog središta. Krajem 2009.

godine Oris-kuća arhitekture uz podršku Grada je provela međunarodni anketni natječaj za pronalazak konceptualnog rješenja novog lica kompleksa Paromlin. U ocjenjivačkom sudu bili su brojni domaći i strani stručnjaci, a prvu nagradu osvojili su hrvatski arhitekti NFO d.o.o.

Gradski ured za strategijsko planiranje i razvoj Grada izradio je elaborat Paromlin 2013. – povijesni pregled, prostorno planska dokumentacija, provedeni natječaj, projektne ideje – izbor i okvirne smjernice kao podlogu za daljnje aktivnosti.

## ZAGREBAČKI VELESAJAM



Temeljna polazišta za razvoj Zagrebačkog velesajma – jednog od najznačajnijih gradskih strateških projekata i nekretnina u vlasništvu Grada, utvrđena su ZagrebPlanom – Razvojnog strategijom Grada Zagreba. Uporište za preobrazbu Zagrebačkog velesajma u inovacijsko urbano područje nalazimo ne samo u velikoj potrebi Grada Zagreba za takvim prostorom i sadržajima već i u tradiciji Zagrebačkog velesajma koji je oduvijek bio mjesto prezentacije novog ili još neviđenog i mjesto dokazivanja gospodarske snage i suvremenih dostignuća. Predloženi koncept razvoja i preobrazbe Zagrebačkog velesajma odražava se i u viziji Zagreba kao urbanog inkubatora održivih koncepata, poduzetništva i novih vrijednosti. Izrada koncepta razvoja Zagrebačkog velesajma odvijala se uz potporu Gradskog ureda za strategijsko planiranje i razvoj Grada u sklopu matičnog projekta Muzeja grada Zagreba Zagrebačka industrijska baština: povijest, stanje, perspektive (2009. – 2015.), u sklopu kojega je u suradnji sa Zavodom za urbanizam, prostorno planiranje i pejzažnu arhitekturu Arhitektonskog fakulteta Sveučilišta u Zagrebu izrađena studija Programske smjernice i program sadržaja strateškog gradskog projekta Zagrebački velesajam.

## RETHINKING INDUSTRIAL SITES



Program Rethinking Industrial Sites pokrenuo je Gradski ured za strategijsko planiranje i razvoj Grada 2014., a provodio ga je Muzej Grada Zagreba. Cilj programa bio je analizirati stanje, istražiti i prezentirati mogućnosti transformacije i sadržajne prenamjene sklopa nekadašnje Gradske klaonice i stočne tržnice u Zagrebu. Program je realiziran u partnerstvu s arhitektonskim fakultetima u Ljubljani, Sarajevu, Novom Sadu i Zagrebu te uz suradnju Gradskog zavoda za zaštitu spomenika kulture i prirode, a proveden je kroz grupni rad studenata s partnerskih institucija tijekom zimskog semestra akademske godine 2014./2015. Nakon završetka semestra radove je ocijenio ocjenjivački sud sastavljen od predstavnika Grada Zagreba i stručnjaka na području zaštite i prenamjene industrijskog naslijeđa. Nagrađeno je ukupno deset studentskih radova, a prvo mjesto osvojili su studenti Arhitektonskog fakulteta Sveučilišta u Zagrebu.

## OS KULTURE

Projekt Kulturna os Grada Zagreba obrađuje temu regulacije i definiranja prostornog okvira zagrebačke urbanističke osi. Dosadašnjom urbanističkom praksom u Zagrebu su stvoreni kvalitetni temelji za iskaz identiteta grada. Os kulture prije svega je javni prostor (dio Sustava javnih prostora Hrvatske) koji je dan svima na korištenje i izražavanje. Os kulture dovoljno je velika ploha ili polje da se utjecaji ne moraju preklapati, da ima dovoljno prostora za slobodan izbor. Odsutnost prometa dovodi do toga da nema strogo definiranog trga. Ideja urbanog javnog prostora nemoguća je bez arhitekture koja omeđuje ili određuje prostor, daje identitet prostoru, kvartu ili gradu. S osi kulture mogla bi se ostvariti komunikacija s drugim javnim prostorima u Europi i svijetu putem izravnog komuniciranja videokontaktom. Tu leži potencijal za novi kulturni identitet Zagreba i Hrvatske.

## REGIJA DIGITALNIH MUZEJA



Projektne partneri iz šest županija sjeverozapadne Hrvatske odabrali su lokacije – muzeje, građevine i lokalitete od povijesne i / ili kulturne važnosti kako bi predstavili jedinstvenu priču o povijesti i tradiciji, ljudima i događajima ovog dijela Hrvatske, prezentirajući ih uz korištenje novih tehnologija, u komunikaciji s publikom digitalnog doba. Devet odabranih lokacija jesu: Stari grad Čakovec, Stari grad Đurđevac, Stari grad Kalnik, Koprivnica (Muzej grada Koprivnice), Krapina (dodatni sadržaji Muzeja krapinskih neandertalaca), Dvor Veliki Tabor, Velika Gorica – Ščitarjevo (rimski grad Andautonija), Varaždinske Toplice (Aquad lasae) i Zagreb (Muzej osjeta u tunelu Grič), a kordinator projekta je Gradski ured za strategijsko planiranje i razvoj Grada.

## 10 GODINA STRATEGIJE — KOMUNIKACIJSKA STRATEGIJA

### UVODNO

Komunikacija s javnošću predstavlja jednu od strateških odrednica našeg Ureda. Središnje mjesto u kojemu se provode komunikacijske i srodne aktivnosti Ureda za strategiju jest ZgForum, prostor u kojem se odvija cijeli niz aktivnosti namijenjenih komunikaciji s javnošću: organiziranje i moderiranje platformi za rasprave, razgovori s građanima te važnim pojedincima i skupinama, predstavljanje projekata, radionice, predavanja, izložbe i slično. ZgForum otvoren je u prosincu 2011. u Gajevoj 27. ZgForum je kao uzore imao Münchenski Plantrefff i bečki Planungswerkstatt, mjesta na kojima gradska uprava izravno i bez posrednika komunicira s građanstvom. Takvu smo komunikaciju zamislili i u ZgForumu.

## ZGFORUM



U lipnju 2011. Gradskom uredu za strategijsko planiranje i razvoj Grada dodijeljen je na korištenje poslovni prostor na lokaciji Gajeve 27 u Zagrebu za potrebe aktivnosti ZgForuma, npr. za organiziranje i moderiranje platformi za rasprave, razgovore s građanstvom i važnim pojedincima i skupinama te razradu tema bitnih za planiranje razvoja Grada.

Autorica idejnog rješenja ZgForuma naša je djelatnica, arhitektica Ana Magdić, koja je interijer projektirala koristeći se jednostavnom geometrijom i bijelom bojom s ponekim akcentom, čime se sadržaj izmjenjivog izložbenog materijala stavlja u prvi plan. Tako ovaj diskretan i nenametljiv, a opet arhitektonski izražajan prostor može poslužiti kao mjesto za najrazličitija događanja, zbog čega predstavlja uvijek prikladnu scenografiju za raznolike aktivnosti ZgForuma.

Nakon završetka radova adaptacije u atraktivnom izložbenom prostoru na atraktivnoj gradskoj lokaciji ZgForum dobiva svoje pravo lice u okružju kakvo i zaslužuje, a nakon četiri godine aktivnosti jasno je da su ga građani prepoznali i posvojili kao svoj 'prostor za dijalog'.

U ZgForumu smo ugostili delegacije iz gradova Beča, Skoplja, Prištine, Hannovera, Dallasa te iz brojnih europskih i drugih država, a u njemu su održani i sastanci domaćih i međunarodnih projekata, mreža i udruženja. Održane su i mnoge izložbe, promocije i prezentacije naših projekata i projekata naših partnera i suradnika.

## INFO BROŠURE

Gradski ured za strategijsko planiranje i razvoj Grada počeo je u travnju 2009. izdavati Info brošuru. Nakon početnog uhođavanja brošura sada izlazi dvomjesečno. Željeli smo da ova brošura ne bude jednostrana

informacija, već novi oblik interakcije. U njoj se objavljuju informacije i novosti sa svih područja djelovanja Ureda, kao i institucija s kojima surađujemo.

Tiskano izdanje distribuira se širokom krugu suradnika, upravnim tijelima, institucijama, udrugama, međunarodnim partnerima, a zainteresirani građani mogu ga dobiti u prostorijama ZgForuma u Gajevoj 27. Izdani brojevi dostupni su i na web-stranicama Gradske uprave ([www.zagreb.hr/INFO\\_SERVIS/INFO\\_brosure](http://www.zagreb.hr/INFO_SERVIS/INFO_brosure)). Info brošure su kao zanimljiv, koristan i vizualno atraktivan proizvod prepoznali i građani i struka.



## INFO NA IZLOŽBI HRVATSKOG DIZAJNA 09/10.

Info publikacija Gradskog ureda za strategijsko planiranje i razvoj Grada bila je izložena na pregledu hrvatskog dizajna koji je za cilj imao prezentirati najbolje radove nastale tijekom 2009. i 2010. na području Hrvatske.



Izložba, koju je organiziralo Hrvatsko dizajnersko društvo, održana je od 21. rujna do 31. listopada 2010. u Muzeju za umjetnost i obrt u Zagrebu i zabilježila je rekordan broj posjetitelja u odnosu na prijašnje izložbe koje se bave tematikom dizajna.

## CIVITAS INFO PUNKT

Aktivnosti Odjela za prezentaciju projekata u početku, od rujna 2009., održavane su u Info punktu, tramvaju postavljenom ispred Tehničkog muzeja na Savskoj cesti u Zagrebu. Ta je lokacija bila nedostatna za planirane aktivnosti ZgForuma. Gradski ured za strategijsko planiranje i razvoj Grada u okviru europske inicijative za održivu mobilnost CIVITAS organizirao je informacijski punkt na kojem su se građani mogli upoznati sa zagrebačkim dijelom projekta CIVITAS ELAN.

Tramvajska kola tip 101, koja su gotovo 40 godina prevozila građane Zagreba, postavljena su ispred Tehničkog muzeja. U njima su građani mogli doznati sve o alternativnim gorivima, javnom prijevozu i njegovoj integraciji s drugim načinima prijevoza putnika, o strategijama upravljanja potražnjom, o sigurnoj i pouzdanoj infrastrukturi, o novim uslugama na području mobilnosti kako bi ih se poticalo na način života koji je manje ovisan o automobilu. Građani su također mogli doznati podatke o urbanoj teretnoj logistici, o novim konceptima za distribuciju robe te o inovativnim sustavima za upravljanje gradskim prometom. Komunikacija u Info punktu, kao i danas u ZgForumu, nije bila jednosmjerna pa su tako građani mogli i davati prijedloge i sugestije o temi mobilnosti u Zagrebu. U Info punktu su bili organizirani razgovori, izložbe, tiskovne konferencije, predavanja i radionice. Kroz info punkt je prošlo približno 21000 posjetitelja.



## 'CENTER4CITIES' – SKOPLJE, ZAGREB, TORINO, LISABON

Centar je osnovan u sklopu projekta SINERGI da bi osigurao održivost projektnih ideja i nakon završetka projekta – nakon uspješno uspostavljene platforme za suradnju u obliku razmjene znanja, iskustava i dobre prakse između četiriju gradova partnera.



Cilj ove aktivnosti bilo je formiranje informacijskog centra za diseminaciju projektnih ideja na lokalnoj, regionalnoj i međunarodnoj razini, kao i osigurati sudjelovanje građana i unaprijediti komunikacijsku strategiju u području urbanog razvoja te socijalne integracije u donošenju urbanih politika.

Misija centra jest prezentirati relevantne informacije, inovativne metodologije u području socijalne uključenosti, nove pristupe suvremenim urbanim izazovima i kreativne alate za komunikaciju s građanima kako bi se različite strukture društva mogle uključiti u promišljanje scenarija urbanog razvoja – baziranog na društvenoj, ekonomskoj i ekološkoj održivosti – te promovirati podršku javnosti u procesima upravljanja gradom i suradnju s donositeljima odluka.

## 10 GODINA STRATEGIJE — MEĐUNARODNA SURADNJA

### UVODNO

Od svojeg osnutka Gradski ured za strategijsko planiranje i razvoj Grada participira u značajnom dijelu međunarodnih aktivnosti Grada Zagreba. U širem kontekstu to su aktivnosti važne za unapređivanje upravljanja Gradom, korištenje europskih standarda i sredstava te za poziciju Grada Zagreba u EU-u i europskim mrežama (glavnih) gradova i relevantnim tematskim udruženjima, odnosno važne su za afirmaciju Grada i njegovih postignuća na međunarodnoj sceni. Ono što za Grad Zagreb, a i za sve druge partnere, ima osobitu vrijednost jest razmjena znanja i iskustava, primjera dobre prakse iz međusobno različitih, a ipak i sličnih gradova.

Aktivnosti se mogu grupirati u sljedeće oblike: suradnja s gradovima i njihovim mrežama putem međunarodnih projekata sufinanciranih sredstvima EU-a ili iz drugih izvora, kontakti s pojedincima, institucijama i

organizacijama, sudjelovanje na konferencijama, radionicama, stručni i službeni posjeti pojedinaca i grupa i sl. Gradski ured za strategijsko planiranje i razvoj Grada surađuje s nizom gradova među kojima su Beč, Budimpešta, Ljubljana, Bratislava, Brno, Torino, Dresden, Ghent, Krakov, Temišvar, Priština, Skoplje, Tetovo, Sarajevo, te s nizom drugih. Posljednjih godina intenzivirana je suradnja s Generalnom upravom za regionalni i urbani razvoj EU-a i glavnim gradovima država EU-a kroz aktivnosti na kreiranju Europske urbane agende.

## STADTBAUEN

U siječnju 2012. u bečkom Planungswerkstattu otvorena je izložba Izgradnja grada – primjeri za Beč i iz Beča (Stadtbaun – Beispiele für und aus Wien), koja se bavila temom urbanog razvoja grada Beča. Izložbom je prikazan urbani razvoj grada kroz nekoliko osnovnih tema, zatim međunarodni trendovi na primjerima Münchena, Hamburga, Malmöa i Stockholma, kratki presjek povijesti urbanog razvoja grada Beča, novo naselje Aspern-Seestadt te pregled projekata urbanog razvoja u nekoliko gradova u regiji: Brnu, Bratislavi, Ljubljani i Zagrebu. Zagrebački prilog izložbi pripremio je Gradski ured za strategijsko planiranje i razvoj Grada.



Nakon otvorenja izložbe održana je i panel-rasprava o temi urbanog razvoja u gradovima Brnu, Bratislavi, Ljubljani i Zagrebu. Zaključak rasprave bio je da postoji volja i potreba za umrežavanjem srednjoeuropskih gradova sudionika radi daljnje razmjene iskustava i pripreme zajedničkih projekata. Izložba je prikazana u nekoliko gradova sudionika te je u listopadu 2013. prilagođen postav izložbe predstavljen zagrebačkoj javnosti u prostoru ZgForumu.

## ICLEI – LOCAL GOVERNMENTS FOR SUSTAINABILITY



Grad Zagreb član je najveće globalne, vrlo značajne i utjecajne mreže lokalnih uprava predanih održivom razvoju čiji je osnivač i koordinator ICLEI. Njegove aktivnosti unutar mreže svih ovih 10 godina koordinira Gradski ured za strategijsko planiranje i razvoj Grada. Grad Zagreb surađuje s mrežom ICLEI još od 1994., kad je među prvima, na Prvoj europskoj konferenciji o održivim gradovima i mjestima u Aalborgu, potpisao Povelju o održivim gradovima i naseljima, iskazavši tako svoje razvojno opredjeljenje. Do danas je povelju potpisalo više od 3.000 europskih lokalnih uprava. Ured nastoji redovito sudjelovati na konferencijama i drugim događanjima i aktivnostima koje organizira ICLEI, a kojima je cilj međusobno povezivanje gradova te njihovo povezivanje s liderima UN-a i drugih svjetskih organizacija te poslovnim, znanstvenim i nevladinim sektorom kako bi zajednički učili i postizali najbolja rješenja i najučinkovitije rezultate. Uz to su naš Ured, ICLEI te članovi mreže partneri na nizu europskih i drugih projekata kao što su LAB – Local Action for Biodiversity, CIVITAS ELAN, European Urban Transport Roadmap i mnogi drugi.

## LAB – CITY OF ZAGREB, BIODIVERSITY REPORT



LAB- Local Action for Biodiversity (Lokalne aktivnosti za bioraznolikost) globalna je inicijativa za zaštitu bioraznolikosti na lokalnoj razini koju je pokrenuo ICLEI – Lokalne uprave za održivost u suradnji s IUCN (Međunarodna unija za očuvanje prirode). U momentu pokretanja bio je to prvi korak u mnogo širem ICLEI-jevu programu za zaštitu biološke raznolikosti. Inicijalni projekt pokrenut je 2006. s odabranom grupom od 21 grada pionira iz cijelog svijeta te je težio profilirati i promovirati značenje biološke raznolikosti u gradovima koordinacijom razmjene iskustava, uspjeha i izazova različitih grupa gradova sudionika iz cijelog svijeta. Grad Zagreb se na poziv ICLEI priključio projektu, te tako bio jedan od gradova pionira. Kao rezultat nastala je publikacija City of Zagreb Biodiversity Report 2008, te nastavno niz studija biološke raznolikosti u Gradu

## EU PROJEKT CIVITAS ELAN



Inicijativa CIVITAS odgovor je Europske unije na rastuće probleme koje promet uzrokuje u europskim gradovima. Projekt CIVITAS ELAN, kao dio inicijative CIVITAS, imao je za cilj poboljšanje kvalitete života građana uspostavljanjem kvalitetnijih rješenja u gradskom prometu promicanjem i poticanjem održivih, čistih i energetski učinkovitih načina odvijanja prometa. Provodio se u Ljubljani, Zagrebu, Gentu, Portu i Brnu od 15. rujna 2008. do 15. listopada 2012., a i danas su njegovi rezultati ishodište niza gradskih aktivnosti. Projekt je dobio nagradu Ministarstva regionalnog razvoja i fondova EU kao treći najuspješniji projekt sufinanciran sredstvima EU u razdoblju 2010.–2012., te međunarodnu nagradu Synaptic za najbolje rješenje u javnom prijevozu i to Case study-em Sigurnost starijih osoba u zagrebačkom javnom prijevozu.

## MREŽA CIVINET SLOVENIJA-HRVATKA



Kao nastavak EU projekta CIVITAS ELAN, koji je u ime Grada Zagreba koordinirao Gradski ured za strategijsko planiranje i razvoj Grada, osnovana je u Ljubljani 25. travnja 2013. i podržana od Europske komisije mreža CIVINET Slovenija–Hrvatska.

## PROJEKT CUPA – CO-OPERATIVE URBAN PLANNING APPROACHES



Projekt CUPA organiziran je kao niz međunarodnih radionica u gradovima partnerima na kojima se okupljaju stručnjaci i raspravlja o problemima u urbanom planiranju. Svaki od gradova sudionika predlaže prostor/temu za zajedničku raspravu i formuliranje prijedloga. Gradovi partneri jesu: Beč, Bratislava, Novi Sad, Krakov, Lublin, Lavov, Vidin, Odesa, Zagreb, Brasov, Tartu i Gdanjsk. Grad Zagreb, na poziv

Grada Beča, priključio se projektu krajem 2012. Za temu radionice predložen je prostor Zagrebačkog velesajma. S hrvatske strane na projektu su sudjelovali Gradski ured za strategijsko planiranje i razvoj Grada kao koordinator aktivnosti, nekoliko drugih gradskih ureda, Zagrebački Holding i njegova podružnica Zagrebački velesajam, Geografski odsjek Prirodoslovno-matematičkog fakulteta Sveučilišta u Zagrebu, Arhitektonski fakultet, Ekonomski institut, HGK – Komora Zagreb te sudionici iz Amsterdama, Delfta, Haaga, Beča, Münchena, Bratislave. Kroz trodnevnu radionicu promišljena su iskustva i primjeri dobre europske prakse te inovativni i primjenjivi koncepti i scenariji razvoja prostora Zagrebačkog velesajma s fokusom na osnaživanje i kapitaliziranje poduzetničkog duha koji je esencijalni dio identiteta ovog prostora.

## EUROPAN



Grad Zagreb i European imaju dugu povijest suradnje. Zagreb je sudjelovao u brojnim Europeanovim ciklusima, počevši s Europeanom 2, u kojem je sudjelovao u sklopu bivše države, zatim u ciklusima 8, 9 i 10, i konačno, u 13. ciklusu koji je u tijeku (2015.). Grad Zagreb investitor je natječaja koji European provodi putem međunarodne platforme i prema uhdanom, no konstantno ažuriranom međunarodnom obrascu. European Hrvatska pridružio se europskom odboru Europana 1992. i odgovoran je za organiziranje natječaja u Republici Hrvatskoj i za implementaciju njegovih rezultata. Osnovna aktivnost Europana Hrvatska jest provođenje međunarodnih arhitektonskih natječaja za arhitekta do 40 godina na dan predaje radova koji posjeduju europsko državljanstvo ili diplomu nekog od europskih sveučilišta.

Dobrobit Europeanovih natječaja za stručnu javnost i širu zajednicu jest u prvom redu mogućnost koja se otvara mladim arhitektima da ostvare svoje ideje; promicanje prostornog i urbanističkog, ali isto tako i pejzažnog oblikovanja te kulture urbanog življenja; uključivanje lokalnih zajednica u proaktivno sudjelovanje na natjecanjima; odabir strateških tema i

projekata kao područje interesa natječaja te davanje odgovora na urbanističko-društvena pitanja kroz ideje mladih autora te povezivanje i umrežavanje na međunarodnom nivou.

## PRESTO



PRESTO je europski projekt sufinanciran iz programa Inteligentna energija u Europi koji promovira vožnju biciklom kao svakodnevni oblik prijevoza (Promoting Cycling for Everyone as a Daily Transport Mode) i predstavljao je jedinstvenu priliku za suradnju, razmjenu znanja i iskustava, učenje iz najbolje europske prakse, ali i promociju vlastitog znanja i postignuća. Rezultati projekta ugrađuju se na odgovarajući način u strateške gradske dokumente, ali i u nacionalnu regulativu povezanu s biciklističkom infrastrukturom, i uporište su za nove projekte, kao što su Biciklom na autobus (BoB), CH4llenge ili Greenway.

## CH4LLENGE



Projekt CH4llenge, čije je provođenje u tijeku, okuplja devet europskih gradova, Amiens, Brno, Budimpeštu, Metro (Zapadni Yorkshire), Dresden, Ghent, Krakow, Temišvar i Zagreb, i osam iskusnih organizacija kako bi se bavili s četirima ključnim izazovima u planiranju održive urbane mobilnosti: sudjelovanjem, suradnjom, odabirom mjera i praćenjem/evaluacijom u planiranju održive mobilnosti u gradovima, promatrajući planiranje održive mobilnosti (POMC, engl. SUMP) kao osnovni instrument u rješavanju problematike mobilnosti i uz nju povezane energetske učinkovitosti i kvalitete života.

## TRAILBLAZER



Svjestan problema koji Grad ima s dostavom, Ured se odazvao pozivu engleske konzultantske firme Transport & Travel Research Ltd (TTR) da se Grad Zagreb priključi kao partner projektu TRAILBLAZER (Transport and Innovation Logistics by Local Authorities with a Zest for Efficiency and Realisation / Transport i inovativne logistike lokalnih uprava s naglaskom na učinkovitost i provedbu). Cilj projekta bio je ostvarivanje učinkovitog, sigurnog i održivog prijevoza roba smanjivanjem kretanja vozila, potrošnje energije i emisija stakleničkih plinova na najmanju mjeru.

## SINERGI



Slijedom bogate suradnje, Skoplje je Gradu Zagrebu uputilo poziv za priključenje projektu SINERGI. Skupinu partnera čine gradovi Skoplje, koordinator projekta, te Torino, Lisabon i Zagreb, čije aktivnosti koordinira Ured. Cilj projekta jest promovirati važnost socijalne uključenosti i participativnog planiranja u procesima kreiranja i provođenja urbanih razvojnih strategija, što je i temelj rada Ureda u svim aspektima njegove nadležnosti. I kroz ovaj projekt učvršćuju se već ostvareni, odnosno stječu novi međunarodni kontakti, te promovira Grad Zagreb na međunarodnoj sceni.



## PUBLIKACIJE UREDA

1. Makroekonomska razvoj GZ i financijski rezultati poduzetnika (2005–2011; 2005–2012; 2005–2013; 2008–2014), <http://www.zagreb.hr/default.aspx?id=56471>
2. Gospodarska i društvena kretanja u Gradu Zagrebu, 2007 –. <http://www.zagreb.hr/default.aspx?id=1042>
3. Statistički ljetopis Grada Zagreba, 2008 –. <http://www.zagreb.hr/default.aspx?id=1044>
4. City of Zagreb, Biodiversity report 2008, 2008.
5. INFO brošure Gradskog ureda za strategijsko planiranje i razvoj Grada, 2009 –. <http://www.zagreb.hr/default.aspx?id=15069>
6. Urbanističko – arhitektonska studija Trg Dr. Franje Tuđmana – Trg Krešimira Čosića, 2010.
7. Klasifikacija i vrednovanje šumskih krajobrazna na području Grada Zagreba, 2010.
8. Vrednovanje i tipologija kulturnih krajobrazna na području Grada Zagreba, 2010.
9. Klasifikacija i vrednovanje poljoprivrednih i ruralnih krajobrazna na području Grada Zagreba, 2010.
10. ZgForum – brošura povodom otvaranja, 2011. [http://www.zagreb.hr/UserDocImages/zgforum\\_brosura.pdf](http://www.zagreb.hr/UserDocImages/zgforum_brosura.pdf)
11. Presto – promocija vožnje biciklom kao načina dnevnog prijevoza za svakoga, lekcije naučene u pet vrlo različitih gradova, 2011. [http://www.rupprecht-consult.eu/uploads/tx\\_rupprecht/presto\\_lessons\\_learned\\_brochure\\_croatian\\_o2.pdf](http://www.rupprecht-consult.eu/uploads/tx_rupprecht/presto_lessons_learned_brochure_croatian_o2.pdf)
12. Zagreb – GRADSKI PROJEKTI, 2011.
13. Zagreb – STANOVANJE, 2011.
14. Inovativni gradovi prije i nakon projekta CIVITAS ELAN ZAGREB, 2012. [http://www.zagreb.hr/UserDocImages/Civitas\\_ELAN\\_web.pdf](http://www.zagreb.hr/UserDocImages/Civitas_ELAN_web.pdf)
15. Blok Badel Zagreb, brošura izložbe, 2012. [http://www.zagreb.hr/UserDocImages/badel\\_hr\\_web\\_novo.pdf](http://www.zagreb.hr/UserDocImages/badel_hr_web_novo.pdf)
16. Badel Block Zagreb, english version, 2012. [http://www.zagreb.hr/UserDocImages/badel\\_english\\_web.pdf](http://www.zagreb.hr/UserDocImages/badel_english_web.pdf)
17. Studija mogućih lokacija za uređenje JAVNIH GRADSKIH VRTOVA na području Grada Zagreba, 2012. [http://www.zagreb.hr/UserDocImages/web\\_javni\\_gradski\\_vrtovi.pdf](http://www.zagreb.hr/UserDocImages/web_javni_gradski_vrtovi.pdf)
18. ZIPP: zagrebačka infrastruktura prostornih podataka, brošura izložbe, 2012.
19. Arhitekt Edvin Šmit, brošura izložbe, 2012.
20. Nova gradska knjižnica u Zagrebu, brošura izložbe, 2013. [http://www.zagreb.hr/UserDocImages/nova\\_gradska\\_knjiznica.pdf](http://www.zagreb.hr/UserDocImages/nova_gradska_knjiznica.pdf)
21. ZagrebPlan: Razvojna strategija Grada Zagreba, Strateška razvojna usmjerenja do kraja 2013. godine, 2013. <http://www.zagreb.hr/UserDocImages/zgplan/zgplan.pdf>
22. ZagrebPlan sažetak: Razvojna strategija Grada Zagreba, Strateška razvojna usmjerenja do kraja 2013. godine, 2013. [http://www.zagreb.hr/UserDocImages/zgplan/zgplan\\_sazetak.pdf](http://www.zagreb.hr/UserDocImages/zgplan/zgplan_sazetak.pdf)
23. ZagrebPlan summary: City of Zagreb Development Strategy, Strategic Development Directions for the Period Ending in 2013, 2013. [http://www.zagreb.hr/UserDocImages/ZAGREBPLAN\\_summary\\_web.pdf](http://www.zagreb.hr/UserDocImages/ZAGREBPLAN_summary_web.pdf)
24. Regija digitalnih muzeja, Sjeverozapadna Hrvatska, brošura, 2013 [http://www.zagreb.hr/UserDocImages/rdm\\_hr.pdf](http://www.zagreb.hr/UserDocImages/rdm_hr.pdf)
25. Digital Museums Region, North-west Croatia, english version, 2013 [http://www.zagreb.hr/UserDocImages/rdm\\_en.pdf](http://www.zagreb.hr/UserDocImages/rdm_en.pdf)
26. PAROMLIN 2013., povijesni pregled, prostorno planska dokumentacija, provedeni natječaji, projektne ideje – izbor i okvirne smjernice, 2013. [http://www.zagreb.hr/UserDocImages/PAROMLIN\\_elaborat\\_final.pdf](http://www.zagreb.hr/UserDocImages/PAROMLIN_elaborat_final.pdf)
27. Europske nagrade za urbanističko i prostorno uređenje za 2010 i 2012. godinu, brošura izložbe, 2013.
28. Analiza postojećeg stanja namjene površina i urbanih gustoća 2011., 2013. [http://www.zagreb.hr/UserDocImages/analiza\\_sksz\\_final.pdf](http://www.zagreb.hr/UserDocImages/analiza_sksz_final.pdf)
29. Stadt bauen: Izgradnja grada – primjeri za i iz Beča (Stadt bauen – Beispiele für und aus Wien), brošura izložbe, 2013. [http://www.zagreb.hr/UserDocImages/stadtbauen\\_brosura\\_web.pdf](http://www.zagreb.hr/UserDocImages/stadtbauen_brosura_web.pdf)
30. Živjeti s klizištima = Living with landslides, izložba fotografija = photo exhibition, brošura izložbe, 2013. [http://www.zagreb.hr/UserDocImages/klizista\\_brosura\\_web.pdf](http://www.zagreb.hr/UserDocImages/klizista_brosura_web.pdf)
31. Javni prostori Grada Zagreba, iz arhiva arhitekta Mihajla Kranjc, brošura izložbe, 2013. [http://www.zagreb.hr/UserDocImages/javni\\_prostori\\_web.pdf](http://www.zagreb.hr/UserDocImages/javni_prostori_web.pdf)
32. Makedonska pravoslavna crkva u Zagrebu, brošura izložbe, 2014. [http://www.zagreb.hr/UserDocImages/MPC\\_brosura\\_web.pdf](http://www.zagreb.hr/UserDocImages/MPC_brosura_web.pdf)
33. Prostor. Informacije. Istraživanja., brošura izložbe, 2014. [http://www.zagreb.hr/UserDocImages/brosura\\_PROSTOR\\_INFO\\_final.pdf](http://www.zagreb.hr/UserDocImages/brosura_PROSTOR_INFO_final.pdf)
34. Knowledge. Talent. Vision., invest in Zagreb, 2014. <http://www.zagreb.hr/UserDocImages/investinzagreb.pdf> Izdavač Grad Zagreb,
35. Programske smjernice i program sadržaja strateškog gradskog projekta Zagrebački velesajam, 2015. [http://www.zagreb.hr/UserDocImages/studija%20velesajam%20final%2017\[1\].02.2015..pdf](http://www.zagreb.hr/UserDocImages/studija%20velesajam%20final%2017[1].02.2015..pdf)
36. Strateški gradski projekt Zagrebački velesajam, brošura izložbe, 2015. [http://www.zagreb.hr/UserDocImages/brosura\\_web.pdf](http://www.zagreb.hr/UserDocImages/brosura_web.pdf)
37. Rethinking Industrial Sites, stručno-znanstvena analiza prostornih mogućnosti kompleksa nekadašnje Gradske klaonice i stočne tržnice u Zagrebu, 2015.

---

## IMPRESSUM

### IZDAVAČ

Grad Zagreb, Gradski ured za stratejsko  
planiranje i razvoj Grada

### ZA IZDAVAČA

Jadranka Veselić Bruvo

### NAKLADA

500

### PRIPREMA MATERIJALA

Iva Bedenko, Vladimir Beštak, Karolina Bui, Valerija  
Kelemen Pepeonik, Ana Magdić, Mirna Meštrović,  
Ivana Movrić, Željka Pavlović, Nada Rajić, Iva  
Razumović, Davor Silov, Sonja Sočivica, Darko  
Šiško, Nives Škreblin, Mirna Vučković-Pepeonik,  
Matija Vuger

Odjel za stratejsko planiranje

Odjel za koordinaciju i praćenje provedbe  
stratejskih odluka, planova i projekata

Odjel za pripremu i provedbu regionalnih i  
međunarodnih projekata

Odjel za prezentaciju projekata (ZgForum)

Odjel za prostorne informacije i istraživanja

Odjel za statistiku

Odjel za demografiju

### ZAHVALE

Višnja Bedenko, Slavko Dakić, Borislav Doklešić,  
Irena Matković, Vladimir Mattioni

### LEKTURA

Presscut

### FOTOGRAFIJE

Zvonko Radičanin, Gradski ured za stratejsko  
planiranje i razvoj Grada, Studio HRC

### KONCEPT I OBLIKOVANJE

đkć D.O.O.

Zagreb, prosinac 2015.

Ured za stratejsko planiranje i razvoj Grada

A Zagreb, Ulica Republike Austrije 18

E [strategija@zagreb.hr](mailto:strategija@zagreb.hr)

T 01 / 610—1840

F 01 / 610—1881

## **zgFORUM**

GAJEVA 27, 10 000 ZAGREB

**T** + 385 (0)1 6382 553, 6101 840

**E** [zgforum@zagreb.hr](mailto:zgforum@zagreb.hr)

---

### **RADNO VRIJEME**

PON – PET: 13 – 18,

SUBOTA: 10 – 13

ILI PO DOGOVORU