



LISTOPAD 2015. | BROJ 41. | ISSN 1847 – 3768

Natječaji 2005.-2015.

Competitions 2005-2015

CH4LLENGE seminar i radionica

CH4LLENGE Seminar and Workshop

Edukacije u ZgForumu

Training in ZgForum

✂ PROSTORNE INFORMACIJE I ISTRAŽIVANJA / SPATIAL DATA SURVEY

- 04 Arhitektonsko-urbanistički natječaji 2005. – 2015. / *Architectural-urban Planning Competitions 2005 – 2015*
- 07 Pregled urbanističkih planova uređenja Grada Zagreba 2015. / *Overview of the 2015 Zagreb City Urban Development Plans*
- 08 Prema strategiji pametnog grada / *Towards the Smart City Strategy*
- 10 Dani infrastrukture prostornih podataka 2015. / *Spatial Data Infrastructure Days 2015*

|| RAZVOJNA STRATEGIJA GRADA ZAGREBA / THE CITY OF ZAGREB DEVELOPMENT STRATEGY

- 14 ZagrebPlan, tematske radionice Gospodarstvo, Okoliš i Identitet / *ZagrebPlan, Thematic Workshops on Economy, Identity and Environment*
- 16 Studija 'Promjene općeg kretanja i osnovnih struktura stanovništva Grada Zagreba 2001. – 2011.' / *A Study of 'Changes in the Total Number and Basic Structures of Population of the City of Zagreb 2001 – 2011'*

Impressum

IZDAVAČ / PUBLISHER

Grad Zagreb, Gradski ured za strategijsko planiranje i razvoj Grada

A Republike Austrije 18, 10 000 Zagreb

T +385 (0) 1/6101–840

F +385 (0) 1/6101–881

E strategija@zagreb.hr

ZA IZDAVAČA / FOR THE PUBLISHER

Jadranka Veselić Bruvo, Pročelnica

UREDNIKA / EDITOR-IN-CHIEF Iva Bedenko

NAKLADA / RUN 600 primjeraka

TISAK / PRINT Grafing

- 20 Uspostava urbane aglomeracije Zagreb / *Establishment of the Zagreb Urban Agglomeration*

🗨 REGIONALNA I MEĐUNARODNA SURADNJA / REGIONAL AND INTERNATIONAL COLLABORATION

- 23 Konferencija gdco-a u Ankari / *GDCO Conference in Ankara*
- 26 Nacionalni seminar i studentska radionica projekta CH4LLENGE / *National Seminar and Student Workshop of the CH4LLENGE Project*

🗨 OBAVIJESTI / NEWS

- 30 Radionica 'Strateško razvojno planiranje i održiva mobilnost' / *Strategic Development Planning and Sustainable Mobility' Workshop*
- 33 Edukacije o korištenju sredstava iz EU fondova / *Training Courses on Using EU Funds*
- 35 Okrugli stol predstavnika Gradskog ureda za strategijsko planiranje i razvoj Grada s predstavnicom delegacije Katalonije / *Meeting of Representatives of the City Office of Strategic Planning and Development of the City with the Representative of the Catalanian Delegation*

LEKTURA / PROOF READER Presscut

PRIJEVOD / TRANSLATION Global link

SURADNICI / AUTHORS Asja Barić, Iva Bedenko,

Karolina Bui, Ana Magdić, Tomislav Pejaković,

Sanja Šeničnjak, Sonja Sočivica, Darko Šiško,

Nives Škreblić, Jasenka Valenčić

KONCEPT I OBLIKOVANJE / DESIGN AND LAYOUT

Zoran Đukić, Jan Pavlović

TIPOGRAFIJA / TYPOGRAPHY Nikola Đurek, Typonine

FOTOGRAFIJE / PHOTOGRAPHS Vjekoslav Jelić, Studio HRC

Info brošure su dostupne na webu, na

www.zagreb.hr > strategijsko planiranje > info brošure



Poštovane čitateljice i čitatelji,

jesensko izdanje Info brošure donosi vijest o integraciji 3D modela arhitektonsko-urbanističkih natječaja provedenih u razdoblju od 2005. do 2015. u 3D model Grada Zagreba, a izradili smo i analizu donošenja i realizacije urbanističkih planova uređenja za razdoblje od 1998. do 2015. godine. Donosimo i presjek aktivnosti povezanih s konceptom pametnog grada kao jednom od temeljnih smjernica za daljnje strateško planiranje, kao i izvještaj s ovogodišnjih Dana infrastrukture prostornih podataka.

U ZgForumu su održane tematske radionice na kojima su formulirane mjere povezane s temama Gospodarstvo, Identitet i Okoliš iz Osnovnih analiza ZagrebPlana 2020+. U ZgForumu je predstavljena studija 'Promjene općeg kretanja i osnovnih struktura stanovništva CZ-a 2001. – 2011.', a nastavljaju se i aktivnosti na uspostavljanju urbane aglomeracije Zagreb.

Sudjelovali smo na trećoj generalnoj skupštini GDCO-a (Global Design Cities Organization) u Ankari te u organizaciji nacionalnog seminara i studentske radionice projekta CH4LLENGE održanih u Zagrebu.

U ZgForumu smo održali edukacije o korištenju fondova Europske unije i sastanak s članicom delegacije katalonske vlade i zaposlenicom Ureda za međuinstitucionalne odnose Elenom Lopez Werner. U sklopu Europskog tjedna mobilnosti u ZgForumu je održana radionica 'Strateško razvojno planiranje i održiva mobilnost'.

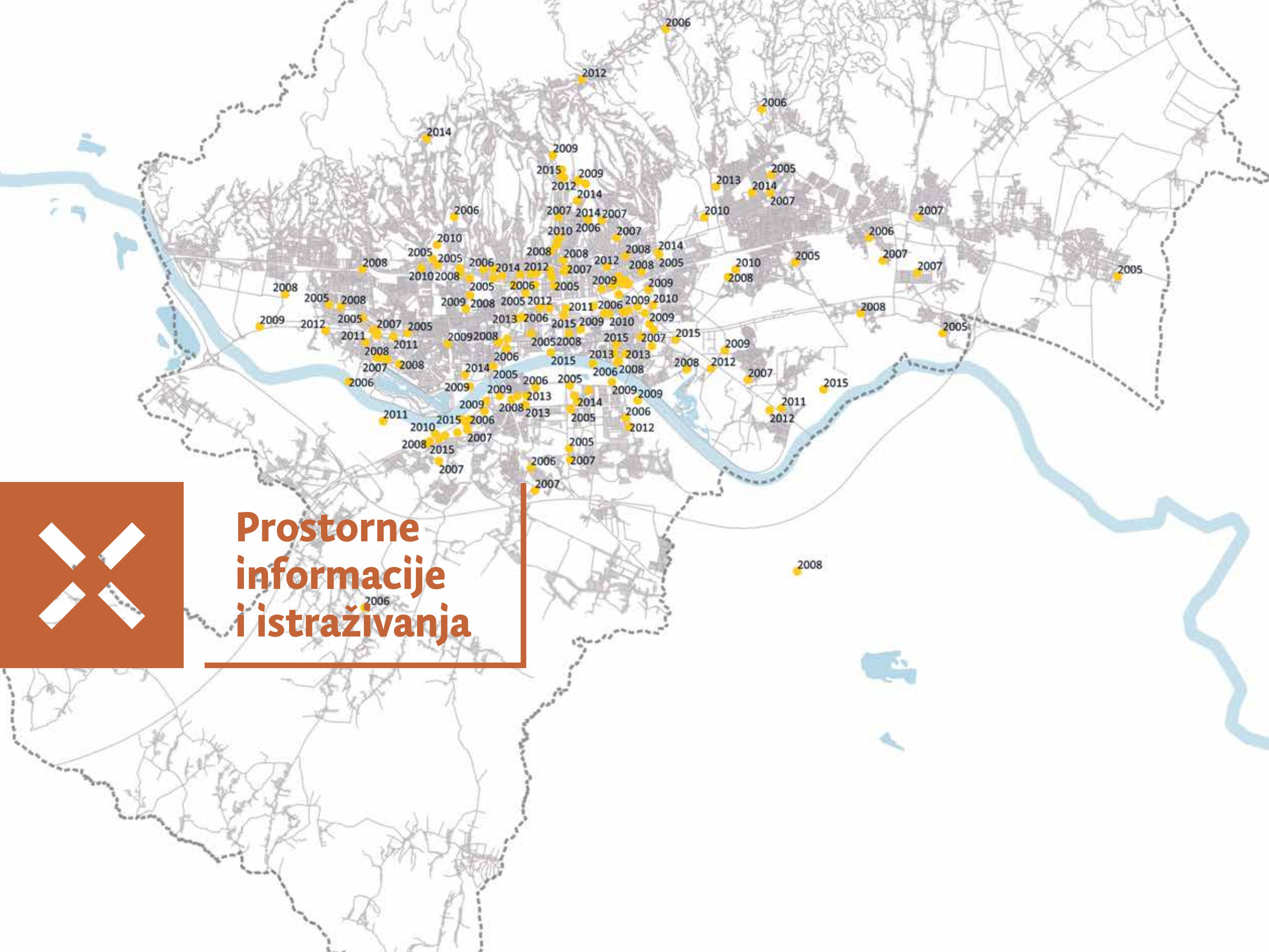
EN Dear readers,

in the fall issue of Info Brochure, we present the integration of 3D models of architectural competitions carried out from 2005 to 2015 into the digital 3D model of the City of Zagreb. We have prepared an analysis of the adoption and realization of urban development plans in the period from 1998 to 2015. You can also read about numerous activities introducing the concept of smart city as one of the fundamental guidelines for further strategic planning, as well as the report on this year's Spatial Data Infrastructure Day. Measures related to the topics of Economy, Identity and Environment from the ZagrebPlan 2020+ Basic Analyses were defined at the thematic workshops held in ZgForum. A study entitled 'Changes in the Total Number and Basic Structures of Population of the City of Zagreb 2001–2011' was presented in ZgForum, and we continue the activities related to the establishment of the Zagreb Urban Agglomeration.

We participated in the Third General Assembly of the GDCO (Global Design Cities Organization) in Ankara and in organizing the national seminar and student workshops of the CH4LLENGE project in Zagreb.

We organized training courses on using EU funds in ZgForum and held a meeting with Elena Lopez Werner, member of the Catalanian Government delegation and an employee of the Office of Interinstitutional Relations. As part of the European Mobility Week, a workshop entitled 'Strategic Development Planning and Sustainable Mobility' was held in ZgForum.

Jadranka Veselić Bruvo
Pročelnica / Head of Office



**Prostorne
informacije
i istraživanja**

◀ SLIKA 01, NATJEČAJNE LOKACIJE PO GODINAMA | IMAGE 01, COMPETITION SITES BY YEARS

✕ HR NATJEČAJI 01 02 03 04

Arhitektonsko-urbanistički natječaji 2005.–2015.

GRADSKI URED ZA STRATEGIJSKO PLANIRANJE I RAZVOJ GRADA pokrenuo je izradu projekta 3D model Grada Zagreba čiji je cilj korištenje 3D modela Grada kao višenamjenske podloge za planiranje, upravljanje i zaštitu prostora, prezentaciju podataka o prostoru Grada i gradskim projektima za građane, znanost i gospodarstvo te povezivanje subjekata u Gradskoj upravi i uštedu sredstava za nabavu podataka. Kao prva primjena izabrana je integracija 3D modela arhitektonsko-urbanističkih natječaja s 3D podatcima o postojećim objektima. Osnova za projekt nova je Pregledna karta arhitektonsko-urbanističkih natječaja izrađena u Odjelu za prostorne informacije i istraživanja. Na karti su ucrtane lokacije planiranih ili realiziranih objekata putem provedenih arhitektonsko-urbanističkih natječaja u razdoblju 2005. – 2015.

Prema Pravilniku o natječajima s područja arhitekture i urbanizma (NN 112/06) natječaji se provode radi dobivanja najboljeg idejnog rješenja za natječajni zadatak te pronalaženja najboljih i najsposobnijih arhitekata i urbanista, arhitekata unutarnjeg uređenja i krajobraznih arhitekata za izradu daljnje potrebne projektne dokumentacije. Cilj je natječaja omogućiti pronalaženje najboljih rješenja između više različitih prijedloga. Prvonagrađeno rješenje u najvećoj mjeri mora zadovoljiti kriterije utvrđene raspisom natječaja. Provođenje natječaja temelji se na načelima ravnopravnosti, anonimnosti, konkurencije, razmjernog nagrađivanja, neovisnog ocjenjivanja i javnosti.

PODJELA NATJEČAJA PREMA PRAVILNIKU:

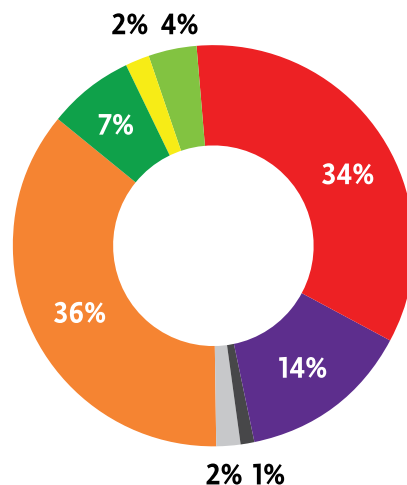
- 1. NATJEČAJ PO STUPNJU SLOŽENOSTI:**
- Prvi stupanj složenosti – lokalni natječaj
 - Drugi stupanj složenosti – državni natječaj
 - Treći stupanj složenosti – namjena i važnost natječaja prelaze nacionalne okvire

2. NATJEČAJ PO PRAVU NA SUDJELOVANJE:

- Opći natječaj
- Opći i pozivni natječaj
- Međunarodni natječaj

3. NATJEČAJ PREMA CILJU:

- Anketni natječaj
- Natječaj za realizaciju

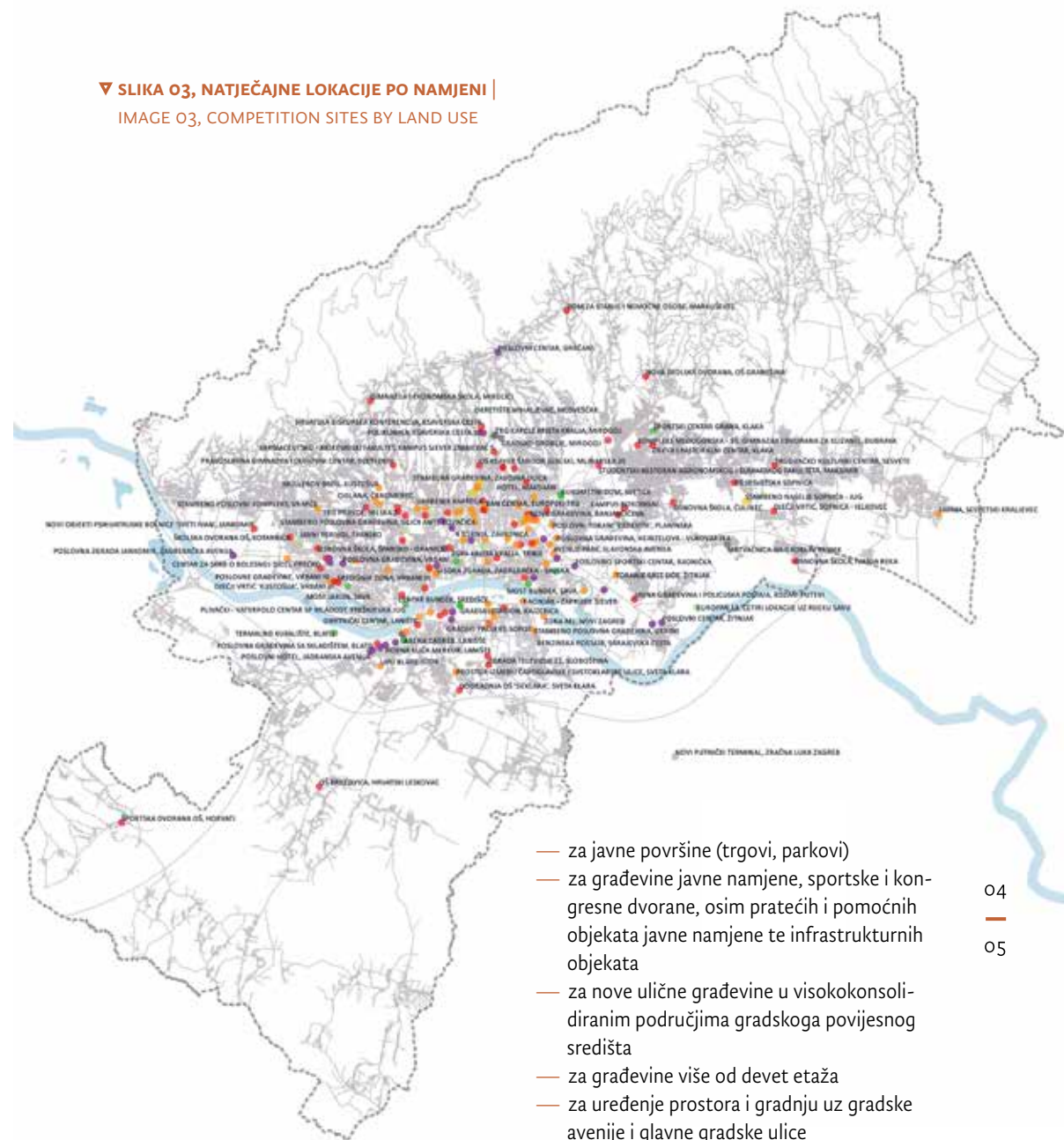


NATJEČAJI PREMA OSNOVNOJ NAMJENI

- DRUŠTVENA INFRASTRUKTURA
- GOSPODARSKA NAMJENA
- GROBLJA
- INFRASTRUKTURA
- MJEŠOVITA NAMJENA
- SPORT I REKREACIJA
- STAMBENA NAMJENA
- ZELENA INFRASTRUKTURA

▲ SLIKA 02, NATJEČAJI PREMA OSNOVNOJ NAMJENI | IMAGE 02, LAND USE RATIO IN COMPETITIONS

▼ SLIKA 03, NATJEČAJNE LOKACIJE PO NAMJENI | IMAGE 03, COMPETITION SITES BY LAND USE



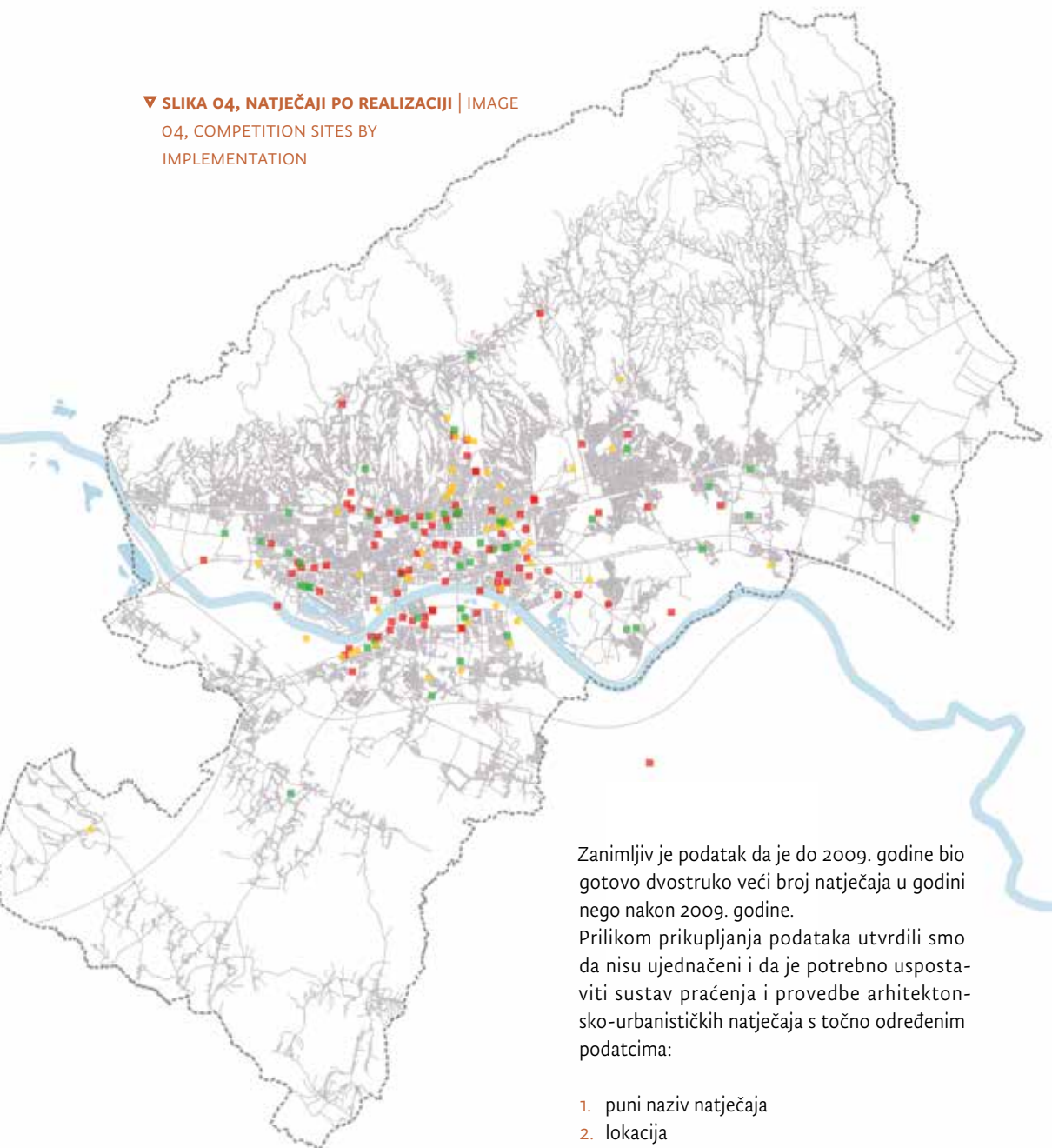
4. NATJEČAJ PO STUPNJU PROVEDBE:

- Jednostupanjski natječaji
- Dvostupanjski natječaji
- Višestupanjski natječaji

Na području Grada Zagreba javni arhitektonsko-urbanistički natječaji obavezno se provode prema odredbama prostornih planova:

U Gradu Zagrebu od 2005. do 2015. postoje podatci o 247 arhitektonsko-urbanističkih natječaja, od kojih su 192 prikazana na Preglednoj karti. Obavljeni su pripremni radovi prikupljanja javno dostupnih podataka, prema kojima je 128 natječaja provedeno, šest je u tijeku, a za 113 su

▼ SLIKA 04, NATJEČAJI PO REALIZACIJI | IMAGE
04, COMPETITION SITES BY
IMPLEMENTATION



NATJEČAJI PO REALIZACIJI

- IZGRAĐENO
- NEIZGRAĐENO
- NEPOZNATO

podatci nepoznati. Kada se govori o realizaciji natječajna, imamo podatke da je 22 % nagrađenih projekata izgrađeno, 47 % nije izgrađeno, a za 31 % natječajna još nije provedena terenska provjera.

Zanimljiv je podatak da je do 2009. godine bio gotovo dvostruko veći broj natječajna u godini nego nakon 2009. godine. Prilikom prikupljanja podataka utvrdili smo da nisu ujednačeni i da je potrebno uspostaviti sustav praćenja i provedbe arhitektonsko-urbanističkih natječajna s točno određenim podacima:

1. puni naziv natječajna
2. lokacija
3. godina provođenja natječajna
4. osnovna namjena
5. organizator i provoditelj
6. investitor i raspisivač
7. nagrađeni radovi
8. vrsta natječajna po pravu na sudjelovanje
9. vrsta natječajna prema cilju
10. registarski broj prema Pravilniku.

Radi usklađivanja javnih i privatnih interesa zanima nas uloga institucija, privatnih

investitora i Grada Zagreba u provedbi i realizaciji natječajna, koji su pokazatelji najboljih i strukovno najprimjerenijih prostornih rješenja. (N. ŠKREBLIN, A. BARIĆ, D. ŠIŠKO)

EN Architectural-urban Planning Competitions 2005 – 2015

The City Office of Strategic Planning and Development of the City has initiated the development of the digital 3D model of Zagreb. 3D models of architectural-urban planning competition results were integrated into the model with the help of the new Overview Map of architectural-urban planning competitions produced by the Department for Spatial Information and Research. The map charts the sites of planned construction or completed buildings following the architectural-urban planning competitions carried out from 2005 to 2015.



Pregled urbanističkih planova uređenja Grada Zagreba 2015.

U SVRHU PRAĆENJA PROVEDBE STRATEGIJSKIH odluka, planova i projekata Gradski ured za strategijsko planiranje i razvoj grada prati donošenje i realizaciju urbanističkih planova uređenja, a najnovija analiza izrađena je za razdoblje od 1998. do 2015. godine.

Granice obuhvata urbanističkih planova uređenja utvrđuju se Generalnim urbanističkim planom Grada Zagreba, Generalnim urbanističkim planom Sesveta i Prostornim planom grada Zagreba. Urbanistički plan uređenja donosi se prema Zakonu o prostornom uređenju (NN 153/13) obavezno za:

- neuređene dijelove građevinskog područja

“ Granice obuhvata urbanističkih planova uređenja utvrđuju se Generalnim urbanističkim planom grada Zagreba, Generalnim urbanističkim planom Sesveta i Prostornim planom grada Zagreba

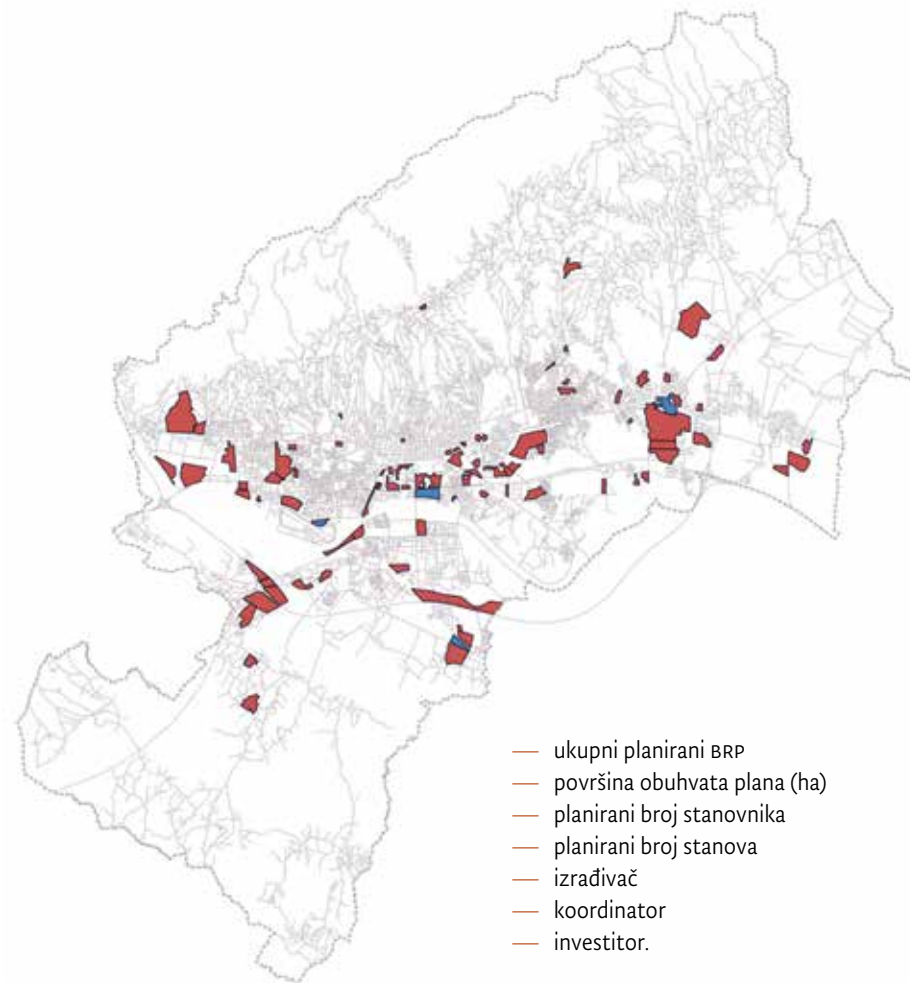
- izgrađene dijelove građevinskog područja planirane za urbanu preobrazbu ili urbanu sanaciju.

Urbanistički plan uređenja propisuje uvjete provedbe svih zahvata u prostoru unutar svojeg obuhvata i obavezno sadržava:

- detaljnu podjelu područja na posebne prostorne cjeline s obzirom na njihovu namjenu
- prikaz građevnih čestica namijenjenih za građenje, odnosno uređenje površina javne namjene
- druge detaljne uvjete korištenja i uređenja prostora te građenja građevina.

U razdoblju od 1998. do 2015. izrađeno je i doneseno ukupno 89 urbanističkih planova uređenja. Prosječno se godišnje donese oko pet planova, što znači da bi se tom dinamikom donošenja preostali 141 plan donio u narednih 28 godina. Unutar obuhvata GUP-a grada Zagreba donesen je najveći broj UPU-a (65) u usporedbi s GUP-om Sesveta i PPGZ-om, dok je unutar obuhvata GUP-a Sesveta donesen najmanji broj UPU-a (11), ali je površina pod donesenim UPU-ima najveća. Usporedbom površina svih UPU-a i donesenih dijelom doneseni UPU-i pretežito mješovite i gospodarske namjene, dok planovi pretežito športsko–rekreacijske namjene (10), javnih zelenih površina (11) i površina za budući razvoj (2) nisu doneseni.

Iz brojčanih pokazatelja vidljivo je da je od ukupno 89 donesenih UPU -a u cijelosti realizirano



▲ SLIKA 05, LOKACIJE URBANISTIČKIH PLANOVA UREĐENJA | IMAGE 05, SITES OF URBAN DEVELOPMENT PLANS

samo pet, većim dijelom realizirano ih je deset, a 74 plana realizirana su manjim dijelom ili nisu realizirana uopće." Procjena realizacije temelji se na vizualnoj provjeri, provjeri na katastru i uviđom u stanje na terenu.

Prikupljeni podatci sistematizirani su kao GIS baza koja sadržava sljedeće podatke:

- naziv
- status (donesen/nije donesen)
- godina donošenja plana,
- godina zadnjih izmjena i dopuna
- ocjena realizacije plana
- pretežitost namjene plana
- karakter intervencije
- sve namjene koje se nalaze unutar plana

- ukupni planirani BRP
- površina obuhvata plana (ha)
- planirani broj stanovnika
- planirani broj stanova
- izrađivač
- koordinator
- investitor.

Grad Zagreb administrativno je podijeljen na sedamnaest gradskih četvrti, od kojih su površinom najveće Sesvete, a najmanji je Gornji grad. Gradske četvrti Peščenica – Žitnjak i Sesvete pokrivene su najvećim brojem donesenih UPU-a, dok četvrti Gornji grad i Maksimir nemaju done-sene urbanističke planove uređenja.

Od ukupno 89 donesenih UPU-a, šest planova izradila su gradska tijela, a preostalih 83 vanjski izrađivači.

(A. BARIĆ, N. ŠKREBLIN)

EN Overview of the 2015 Zagreb City Urban Development Plans

In order to monitor the implementation of strategic decisions, plans and projects, the City Office of Strategic Planning and Development of the City is continuously monitoring adoption and implementation of urban development plans. The latest analysis was made for the period from 1998 to 2015.



✕ HR ZAGREBPLAN 06

Prema strategiji pametnog grada

GRADSKI URED ZA STRATEGIJSKO PLANIRANJE I RAZVOJ GRADA

već nekoliko godina provodi aktivnosti povezane s konceptom pametnog grada ('smart city'). S pripremom nove razvojne strategije – ZagrebPlana 2020+ u 2015. godini intenziviran je rad na informiranju, suradnji i pripremi novih mjera u tom području. Konačni je cilj izrada strategija za transformaciju Grada Zagreba u pametni grad.

Prva etapa usvajanja koncepta pametnog grada obuhvaćala je rad na metodologiji, sudjelovanje na seminarima i simpozijima, predavanja:

- prezentacija 'Smart City: Zagreb' na radionici Smart City: Zagreb, 2013., izlagala Jadranka Veselić Bruvo
- prezentacija 'ZG Geoportal and smart city management' na INSPIRE CONFERENCE 2013, Firenza, izlagao Darko Šiško
- Synaptic nagrada za izvrsnost u kategoriji pametna mobilnost (smart mobility) za Projekt Civitas Elan, 2013., Gävle, Švedska, preuzeo Stjepan Kelčec-Suhovec
- sudjelovanje na konferenciji SMART CITY. PLAN IT SMART!, 2014., Beč
- sudjelovanje na ICLEI konferenciji Informed cities, 2015., Rotterdam

▲ SLIKA 06 | IMAGE 06

- sudjelovanje na LIDER konferenciji Smart Cities, 2015., Zagreb.

S početkom rada na novoj razvojnoj strategiji, ZagrebPlanu 2020+, odlučeno je da se u taj strateški dokument ugrade elementi pametne strategije. Pokrenute su pripremne aktivnosti, uključujući:

- analizu elemenata pametnog grada u postojećem ZagrebPlanu
- analizu elemenata pametnog grada u dostavljenim materijalima za izradu novog ZagrebPlana 2020+
- rad na obliku i sadržaju novih mjera za pametni grad
- promišljanje o pristupu – zasebna pametna strategija ili dio ZagrebPlana.

U okviru pripremnih aktivnosti održano je više sastanaka i radionica s različitim partnerima:

- sastanak s g. Goranom Svalinom iz tvrtke Ericsson Nikola Tesla d.d.
- radni sastanci s prof. dr. sc. Slavkom Vidovićem i suradnicima iz tvrtke InfoDom d.o.o.
- sastanak s gđom Elenom Lopez Werner, predstavnicom katalonske vlade
- radionica u ZgForumu u organizaciji Gradskog ureda za strategijsko planiranje i razvoj Grada i Ureda gradonačelnika.

Radionica pod nazivom ‘Pametni gradovi – održivost i rast’ održana je 30. listopada 2015. u ZgForumu u organizaciji Gradskog ureda za strategijsko planiranje i razvoj Grada i Ureda gradonačelnika. Glavni predavač na radionici bio je Peter Bjørn Larsen, danski konzultant iz tvrtke Hitachi Consulting, a predavanja su održali i predstavnici Ureda gradonačelnika, Gradskog ureda za strategijsko planiranje i razvoj Grada, Stručne službe gradonačelnika i Gradskog ureda za energetiku, zaštitu okoliša i održivi razvoj. Teme su obuhvaćale teoriju pametnih gradova, iskustva grada Kopenhagena, otvorene podatke, javnu nabavu, upravljanje poslovnim procesima, strategiju pametnih gradova, pametna informatička rješenja i energetiku.

Razvoj Grada Zagreba kao pametnog grada predstavlja jednu od temeljnih smjernica za daljnje strateško planiranje i donošenje strateških dokumenata. Buduće aktivnosti u tom smjeru uključit će:

- unošenje pametne komponente u ZagrebPlan 2020+
- donošenje provedbenog dokumenta pametne strategije
- rad na odnosu pametnog grada i pametne regije – urbane aglomeracije Zagreb
- razvoj pametnih mjera za strateške gradske projekte
- rad na geoinformacijskoj osnovi pametnog grada – ZIPP-u
- integraciju u druge poslove iz djelokruga Ureda.

(D. ŠIŠKO, A. MAGDIĆ, S. SOČIVICA)

EN | Towards The Smart City Strategy

The City Office of Strategic Planning and Development of the City has been conducting activities related to the smart city concept for several years now. Drafting of the new development strategy – ZagrebPlan 2020+ in 2015 intensified the provision of information, cooperation and preparation of new measures in that area. The final goal is to develop a strategy of transformation of the City of Zagreb into a smart city.

HR | IPP | 07

Dani infrastrukture prostornih podataka 2015.

15. I 16. LISTOPADA na Geodetskom fakultetu Sveučilišta u Zagrebu održani su ovogodišnji Dani infrastrukture prostornih podataka (Dani IPP-a 2015). 15. listopada održana je radionica za članove radnih skupina, a 16. listopada 7. NIPP i INSPIRE dan.

Organizaciju je preuzela Državna geodetska uprava u suradnji s Geodetskim fakultetom i Gradom Zagrebom, Gradskim uredom za strategijsko planiranje i razvoj Grada. Prvi dan bio je rezerviran za članove radnih skupina NIPP-a za koje je organizirana praktična radionica. Radionica je otvorio zamjenik ravnatelja Državne geodetske uprave g. Vladimir Majetić. Radionica se sastojala od dvaju praktičnih segmenata. U prvom su članovi radnih skupina stekli znanja potrebna za harmonizaciju modela podataka korištenjem HALE-a, programskog rješenja otvorenog koda. Za primjer su uzete katastarske čestice koje pripadaju temi Katastarske čestice Skupine I (Annex I, Cadastral parcels).

U drugom dijelu radionice također u otvorenom GIS rješenju Quantum GIS demonstrirano je kako se korištenjem mrežnih usluga dostupnih na Geoportalu NIPP-a pristupa podacima, njima upravlja, a napravljene su i jednostavne prostorne analize nad podacima. Radionica su održali asistenti Geodetskog fakulteta Saša Vranić i Goran Jurakić pod vodstvom izv. prof. dr. sc. Vlade Cetla. Na radionici su prisustvovala 54 člana radnih skupina.

Prvi dan zaokružilo je neformalno druženje u prostorima ZgForumu u organizaciji Gradskog ureda za strategijsko planiranje i razvoj Grada. Drugi dan održan je 7. NIPP i INSPIRE dan. Prisutne su pozdravili prof. dr. sc. Damir Medak, dekan Geodetskog fakulteta, Jadranka Veselić Bruvo, pročelnica Gradskog ureda za strategijsko planiranje i razvoj Grada, i dr. sc. Danko Markovinović, ravnatelj Državne geodetske



uprave, koji je i službeno otvorio 7. NIPP i INSPIRE dan. Svečanost otvaranja upotpunili su mladi talenti glazbene škole Elly Bašić izvođenjem triju kompozicija na gitari i harmonici.

Tijekom drugog dana poslušali smo 20 prezentacija raspoređenih kroz četiri sesije koje su pokrile različite teme povezane s NIPP-om (status na nacionalnoj razini, rezultati, poteškoće i rokovi), temu otvorenih podataka, pristupa podacima javnog sektora, kao i pregled aktivnosti pojedinih subjekata u sudjelovanju u uspostavi NIPP-a. Analiza sudionika konferencije pokazala je da je najveći broj došao iz tijela javne vlasti, što je i očekivano jer se radi o subjektima NIPP-a, no ne zaostaje ni akademski, a ni privatni sektor, kod kojeg se primjećuje povećani interes za NIPP. Na ovogodišnjoj konferenciji prisustvovao je do sada najveći broj sudionika, njih 180, što je jasan pokazatelj zanimljivosti i prepoznatljivosti NIPP-a u zajednici korisnika prostornih podataka te porasta interesa za razmjenu iskustva subjekata u ispunjavanju zakonskih obveza.

Sigurni smo da će na sljedećim Danima IPP-a prikaz i razmjena iskustava dionika u procesu

▲ SLIKA 07 | IMAGE 07

uspostave NIPP-a biti još više prisutan te se nadamo da ćemo opravdati jedan od mnogih pozitivnih komentara i ostati ‘prekrasna sinergija različitih struka’.

Sve prezentacije i Zbornik radova Dana IPP-a 2015 možete preuzeti sa službenih stranica konferencije.

Preuzeto s web-stranice NIPP-a (WWW.NIPP.HR)

EN | Spatial Data Infrastructure Days 2015

This year's Spatial Data Infrastructure Days were held at the Faculty of Geodesy of the University of Zagreb on 15th and 16th October and were organized by the State Geodetic Administration in cooperation with the Faculty of Geodesy and the City of Zagreb, City Office of Strategic Planning and Development of the City. A workshop for the members of working groups was held on 15th October and the 7th National Spatial Data Infrastructure and INSPIRE Days were held on 16th October.



**Razvojna
strategija
Grada Zagreba**





ZagrebPlan, tematske radionice Gospodarstvo, Okoliš i Identitet

U OKVIRU IZRADE NOVE Razvojne strategije Grada Zagreba – ZagrebPlana 2020+ u ZgForumu su u rujnu i listopadu 2015. održane peta, šesta i sedma tematska radionica na kojoj su formulirane mjere povezane s temama Gospodarstvo, Identitet i Okoliš iz Osnovnih analiza ZagrebPlana 2020+. Radionice su se odvijale kroz rad u grupama

◀ SLIKA 08 | IMAGE 08

koje su obrađivale jednu po jednu mjeru te planirale aktivnosti i aktere potrebne za provedbu. Sudjelovanjem djelatnika gradskih ureda i partnerskih institucija koji su sudjelovali u izradi predmetnog poglavlja Osnovne analize omogućeno je šire sagledavanje teme te primjena iskustva i znanja iz prakse.

15. rujna 2015. održana je peta tematska radionica na kojoj su formulirane mjere povezane s temom Gospodarstvo. Na radionici su sudjelovali djelatnici Gradskog ureda za strategijsko planiranje i razvoj Grada kao izrađivača ZagrebPlana 2020+ te nekoliko drugih ureda: Gradskog ureda za gospodarstvo, rad i poduzetništvo, Ureda za programe i projekte Europske unije, Gradskog ureda za poljoprivredu i šumarstvo te predstavnici Razvojne agencije Zagreb i HGK – Komore Zagreb. Kao priprema za radionicu u ZgForumu je 8. rujna održan pripremni

sastanak s predstavnicima Gradskog ureda za gospodarstvo, rad i poduzetništvo, na kojem su se iznijele primjedbe i prijedlozi na sadržaj mjera. Dobiveni ažurirani materijali s pripremnog sastanka upotrijebljeni su kao polazišni sadržaj na tematskoj radionici.

Radionicu su moderirale dr. sc. Jelena Budak i dr. sc. Marijana Sumpor iz Ekonomskog instituta Zagreb, a prisutna je bila i predstavnica IRMO-a – Instituta za razvoj i međunarodne odnose, ex ante evaluatora Razvojne strategije.

Kao uvod u radionicu sudionicima je predstavljeno ZagrebPlan 2020+ i procedura izrade tog temeljnog razvojnog dokumenta te poglavlje Gospodarstvo iz Osnovnih analiza, u kojem su obrađene osnovne karakteristike te opsežne i zahtjevne teme i s njom povezani razvojni problemi i potrebe.

Na radionici su formulirane mjere povezane s poglavljem Gospodarstvo, a koje su sadržane u ciljevima c1. – Konkurentno gospodarstvo, c2. – Razvoj ljudskih potencijala, c3. – Zaštita okoliša i održivo gospodarenje prirodnim resursima i energijom i c6. – Unapređivanje sustava upravljanja razvojem.

Raspravljalo se i o postojećih dvanaest mjera povezanih s predmetnim područjem.

Uz postojeću strukturu prioriteta i mjera na radionici su predložene i neke nove mjere koje su se pokazale potrebnima u razdoblju od usvajanja važeće strategije, kao i razdvajanje sadržaja nekih od postojećih mjera radi njihove učinkovitije provedbe.

29. rujna 2015. održana je šesta tematska radionica na kojoj su formulirane mjere povezane s temom Okoliš. Na radionici su sudjelovali djelatnici Gradskog ureda za strategijsko planiranje i razvoj Grada kao izrađivača ZagrebPlana te djelatnici Gradskog ureda za energetiku, zaštitu okoliša i održivi razvoj, Gradskog ureda za poljoprivredu i šumarstvo i Zagrebačkog holdinga. Radionicu su moderirale dr. sc. Irena Đokić i dr. sc. Marijana Sumpor iz Ekonomskog instituta Zagreb, a prisutne su bile i predstavnice IRMO-a. Kao uvod u radionicu sudionicima je predstavljeno ZagrebPlan 2020+ i procedura izrade tog temeljnog razvojnog dokumenta te poglavlje Okoliš iz Osnovnih analiza, u kojem su obrađene osnovne karakteristike te teme i s njom

povezani razvojni problemi i potrebe.

Na radionici su formulirane mjere povezane s poglavljem Okoliš, a koje su sadržane u cilju c3. – Zaštita okoliša i održivo gospodarenje prirodnim resursima i energijom, odnosno u dvama prioritetima: c3.P1 – Zaštita prirode, očuvanje i unapređivanje kvalitete okoliša i c3.P2 – Održivo gospodarenje energijom, povećanje udjela obnovljivih izvora energije, smanjenje emisije stakleničkih plinova i svjetlosnog onečišćenja.

Raspravljalo se i o postojećih devet mjera povezanih s predmetnim područjem.

U skladu sa već uhodanim principom, predložene su izmjene i dopune, ali i spajanje pojedinih mjera.

15. listopada 2015. održana je sedma, posljednja u nizu tematskih radionica na kojoj su formulirane mjere povezane s temom Identitet. Na radionici su sudjelovali djelatnici Gradskog ureda za strategijsko planiranje i razvoj Grada kao izrađivači ZagrebPlana te djelatnici Zavoda za zaštitu spomenika kulture i prirode, Gradskog ureda za gospodarstvo, rad i poduzetništvo, predstavnik Turističke zajednice Grada Zagreba te predstavnik JU-a Maksimir.

Radionicu su moderirale dr. sc. Irena Đokić i dr. sc. Marijana Sumpor iz Ekonomskog instituta Zagreb, a prisutna je bila i dr. sc. Sanja Maleković iz IRMO-a.

Kao uvod u radionicu sudionicima je predstavljeno ZagrebPlan 2020+ i procedura izrade tog temeljnog razvojnog dokumenta te poglavlje Identitet iz Osnovnih analiza, u kojem su obrađene osnovne karakteristike te teme i s njom povezani razvojni problemi i potrebe.

Na radionici su formulirane mjere povezane s poglavljem Identitet, a koje su sadržane u ciljevima c3. – Zaštita okoliša i održivo gospodarenje prirodnim resursima i energijom (ukupno tri mjere) te c4. – Unapređenje prostornih kvaliteta i funkcija grada i c6. – Unapređivanje sustava upravljanja razvojem (po jedna mjera).

Uz postojeću strukturu prioriteta i mjera na radionici su predložene izmjene naziva, ali i sadržajne strukture koje će sudionici dostaviti nakon dobivenih zaključnih materijala s radionice.

Nakon provedenih tematskih radionica po

područjima te sinteze materijala, primjedbi i dopuna nadležnih ureda, a sukladno terminskom planu, krenut će se u daljnje faze izrade Razvojne strategije Grada Zagreba – ZagrebPlana 2020+ (s. SOČIVICA)

EN **ZagrebPlan, Thematic Workshops on Economy, Identity and Environment**
In September and October 2015, as part of drafting the new City of Zagreb Development Strategy ZagrebPlan 2020+, the fifth, sixth and seventh thematic workshops were held at ZgForum, in order to define measures proposed for the topics of Economy, Identity and Environment from the Basic Analyses of ZagrebPlan 2020+.

HR **STUDIJA** **10** **11** **12**

Studija ‘Promjene općeg kretanja i osnovnih struktura stanovništva Grada Zagreba 2001. – 2011.’

U GRADSKOM UREDU ZA strategijsko planiranje i razvoj Grada u Odjelu demografije izrađena je studija ‘Promjene općeg kretanja i osnovnih struktura stanovništva GZ-a 2001. – 2011.’ Ova demografska studija o kretanju stanovništva Grada Zagreba i osnovnim obilježjima njegova sastava u zadnjem međupopisnom razdoblju izrađena je za potrebe strategijskog planiranja i vođenja gradske politike. Drugim riječima, ona je podloga za izradu Razvojne strategije Grada Zagreba, kao i polazište za gradsku populacijsku politiku te za ostale studije i analize povezane sa stanovništvom Zagreba i njegove okolice, urbane aglomeracije i slično. Studija je predstavljena 24. rujna 2015. u

ZgForumu.

Nakon uvodne riječi voditeljica izrade studije dr.sc. Nada Rajić održala je prezentaciju studije kojom je predočena demografska slika Grada na temelju rezultata Popisa stanovništva 2011. i promjene u odnosu na prethodni popis. Uz popisne podatke u studiji su obrađeni i upotrijebljeni brojni drugi podatci prikupljeni iz statističkih i sekundarnih izvora, a upotrijebljena je i teorijska i empirijska literatura.

U studiji je detaljno analizirana međupopisna promjena broja stanovnika te je istaknuto kako se Grad Zagreb prema službenim popisnim rezultatima u proteklih deset godina povećao za 10.872 stanovnika, a prema metodološki usporedivim podacima znatno više: za oko 33.000 stanovnika. Istaknuto je kako je porastu stanovništva u cjelini pridonijela migracijska komponenta, odnosno pozitivna migracijska bilanca ili veći broj doseljenih od odseljenih, s obzirom na to da je prirodno kretanje u promatranom razdoblju bilo negativno. Prirodni pad stanovništva u istom je razdoblju iznosio -5.710, a odvija se i na području cijele Hrvatske.

U Gradu Zagrebu prema podacima iz Popisa stanovništva 2011. u ukupnom stanovništvu bilo je 48,7 % domorodnog i 51,2% doseljenog stanovništva. Gledano po županijama, u Grad Zagreb najviše se stanovništva doselilo iz Zagrebačke i Krapinsko-zagorske županije. Od strukturnih promjena stanovništva posebno je analiziran sastav stanovništva prema dobi, koji na temelju svih pokazatelja (indeksa starosti, koeficijenta starosti, prosječne dobi te posebnog modela za određivanje stupnja ostarjelosti) jasno upućuje na zaključak da je populacija Grada Zagreba znatno ostarjela. U promatranom razdoblju (2001. – 2011.) udjel mladog stanovništva (do 19 godina starosti) smanjen je s 22,1 % na 19,9 %, dok je udjel starijeg stanovništva (stariji od 60 godina) značajnije povećan, i to s 20,7 % na 23,6 %.

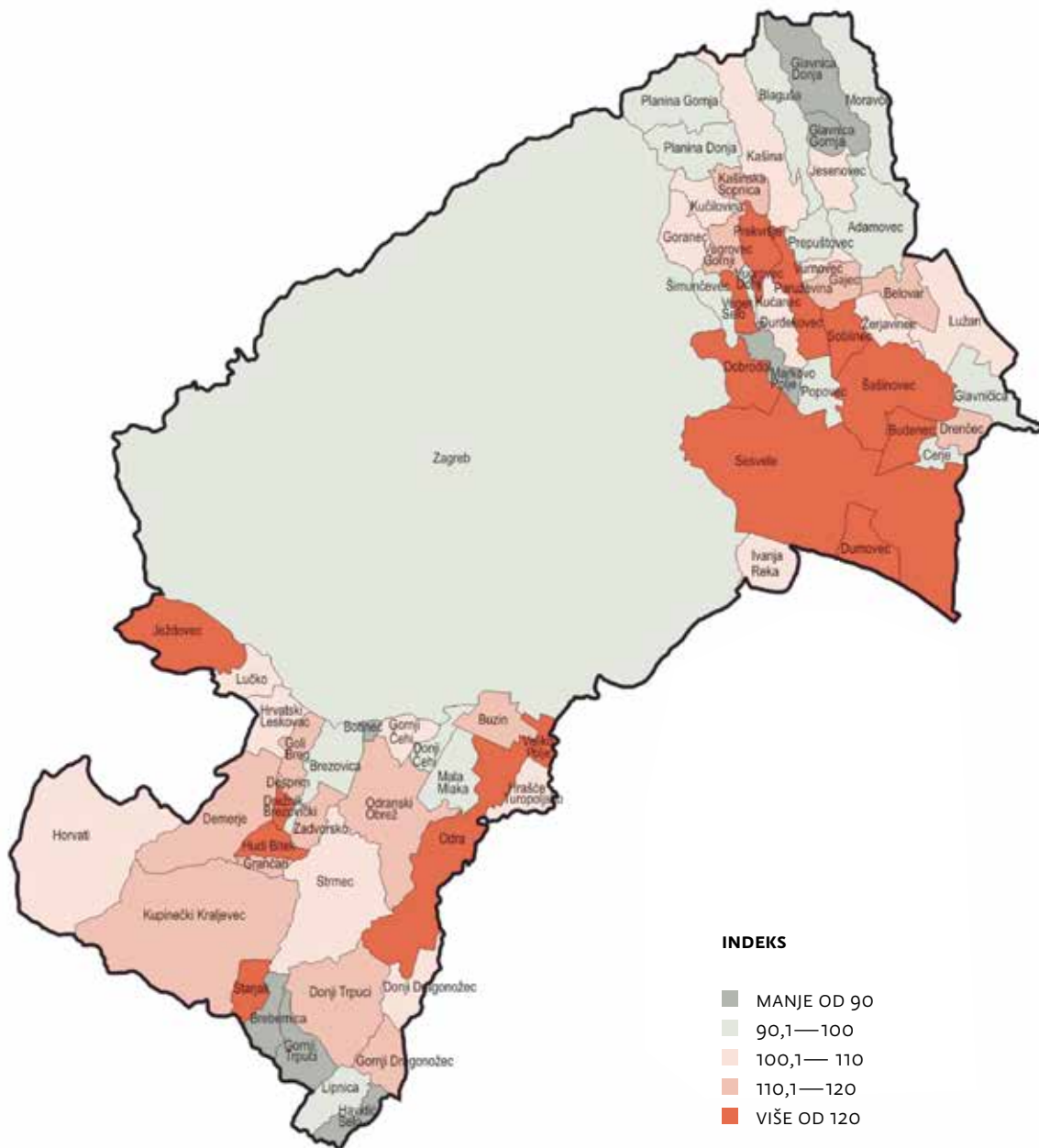
Prema predočenim podacima jasno se ističe da Grad Zagreb ima najpovoljniju obrazovnu strukturu stanovništva u RH. U Gradu Zagrebu ima 195.326 stanovnika, odnosno 35 % populacije u dobi između 25 i 64 godine koji su završili jedan od stupnjeva tercijarnog obrazovanja (prvi stupanj/stručni studiji, fakulteti, umjetničke

“ Od strukturnih promjena stanovništva posebno je analiziran sastav stanovništva prema dobi, koji na temelju svih pokazatelja jasno upućuje na zaključak da je populacija Grada Zagreba znatno ostarjela

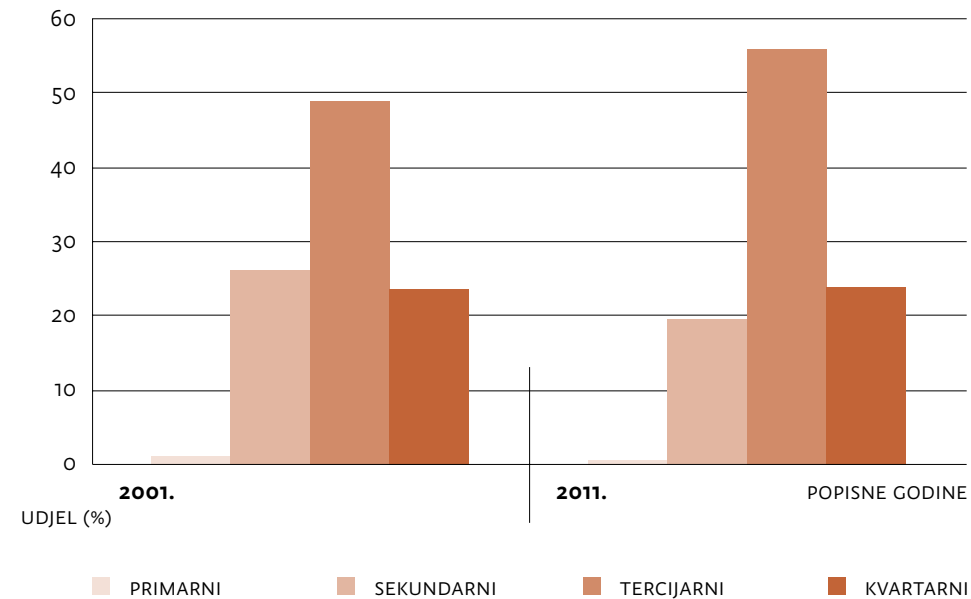
akademije, sveučilišni studij, magisterij i doktorat), što predstavlja 38,4 % ukupnog visokoobrazovanog stanovništva Hrvatske. Zagreb po tome ima najveći udjel tercijarnog obrazovanja od svih županija, nadilazi prosjek Hrvatske (20 %) i na 1.000 stanovnika u Gradu je bilo 247 visokoobrazovanih, a u Hrvatskoj 139 prema podacima Popisa stanovništva 2011. Kod ekonomske strukture stanovništva treba istaknuti da je u međupopisnom razdoblju porastao broj aktivnog stanovništva u Gradu Zagrebu, i to s 356.186 na 365.703 osobe ili za 2,7 %. Istodobno je povećan i broj uzdržavanog

▼ SLIKA 10 | IMAGE 10





▲ SLIKA 11, INDEKS MEĐUPOPISNE PROMJENE BROJA STANOVNIKA PO NASELJIMA GRADA ZAGREBA OD 2001. DO 2011. GODINE | IMAGE 11, INDEX OF CHANGE IN NUMBER OF INHABITANTS IN THE MUNICIPALITIES IN ZAGREB FROM 2001 TO 2011



stanovništva s 214.126 na 229.811 ili za 7,3 %. Jedino je smanjen broj osoba s osobnim prihodom, uglavnom umirovljenika (s 208.833 na 194.050), i to za 7,1 %. Opća stopa aktivnosti porasla je s 45,7 % na 46,3 %, udjel osoba s osobnim prihodom smanjen je s 26,8 % na 24,6 %, dok je udjel uzdržavanog stanovništva porastao s 27,5 % na 29,1 %.

Od 21 djelatnosti najviše je aktivnog stanovništva prema podacima Popisa stanovništva 2011. u Gradu Zagrebu bilo zaposleno u trgovini (58.890) i prerađivačkoj industriji (36.561). U tim dvjema djelatnostima ukupno je zaposlena gotovo jedna trećina zaposlenog aktivnog stanovništva. Po prvi put (u odnosu na prijašnje popise) industrija u Gradu Zagrebu više nije vodeća djelatnost prema broju zaposlenih, već joj je taj primat preuzela trgovina.

Promatrajući strukturu zaposlenog stanovništva u Gradu Zagrebu po sektorima djelatnosti, u analiziranom razdoblju (2001. – 2011.) vidljiv je nastavak već započete tendencije tercijarizacije djelatnosti. Godine 2001. najveći udjel zaposlenog aktivnog stanovništva imao je tercijarni sektor (48,9 %), slijedi sekundarni (26,1 %) pa kvartarni (23,7 %) i naposljetku primarni (1,2 %). U 2011. godini najveći je udjel zaposlenih bio u tercijarnom sektoru (55,8 %), slijedi

▲ SLIKA 12, ZAPOSLENI PO SEKTORIMA DJELATNOSTI U GRADU ZAGREBU 2001. I 2011. GODINE | IMAGE 12, EMPLOYEES IN ZAGREB ACCORDING TO ECONOMIC SECTORS IN 2001 AND 2011

kvartarni (23,9 %), zatim sekundarni (19,5 %) te primarni (0,5 %) sektor.

Danas prostor Grada Zagreba karakterizira visok stupanj homogenosti stanovništva s obzirom na nacionalni sastav i strukturu. Tu konstataciju potkrepljuje udjel Hrvata u ukupnom stanovništvu Grada, koji je prema posljednjem popisu iznosio 93,1 % i nešto je veći od udjela iz prethodnog Popisa stanovništva 2001. To znači da se broj nacionalnih manjina u posljednjem međupopisnom razdoblju smanjio u apsolutnom i relativnom iznosu. Broj Hrvata u Gradu Zagrebu povećan je za 2,7 %, a broj nacionalnih manjina smanjen je za 2,0 %.

U stanovništvu Grada Zagreba prema podacima Popisa stanovništva 2011. dominiraju pripadnici katoličke vjere s udjelom od 83,11 %. Udjel katolika u Gradu Zagrebu nešto je manji nego na razini Republike Hrvatske, gdje je iznosio 86,28 %.

Gledano u cjelini, suvremeni razvoj stanovništva Grada Zagreba nosi i pozitivne i negativne

“ Od 21 djelatnosti najviše je aktivnog stanovništva prema podacima Popisa stanovništva 2011. u Gradu Zagrebu bilo zaposleno u trgovini (58.890) i prerađivačkoj industriji (36.561). U tim dvjema djelatnostima ukupno je zaposlena gotovo jedna trećina zaposlenog aktivnog stanovništva

značajke, dok je u odnosu na ostatak Hrvatske, kao i na Hrvatsku u cjelini, Grad Zagreb jedna od rijetkih županija sa znatno povoljnijim demografskim i društveno-gospodarskim obilježjima. Pozitivne značajke Grada Zagreba ogledaju se u porastu ukupnog broja stanovnika, porastu gustoće naseljenosti, pozitivnoj migracijskoj bilanci, povoljnoj obrazovnoj strukturi stanovništva. Od negativnih značajki ističu se narušena dobno-spolna struktura stanovništva i negativno prirodno kretanje..
(T. PEJAKOVIĆ)

EN | A study of ‘Changes in the Total Number and Basic Structures of Population of the City of Zagreb 2001–2011’

The study ‘Changes in the Total Number and Basic Structures of Population of the City of Zagreb 2001–2011’ was made by the Department of Demography of the City Office for the Strategic Planning and Development of the City. This demographic study on the changes in the number of population of the City of Zagreb and the basic features of its structure in the latest inter-census period was made for the purpose of strategic planning and pursuing the city policy. The study was presented at ZgForum on 24th September 2015.

Uspostava urbane aglomeracije Zagreb

U OKVIRU PRILAGODBE CILJEVIMA i kriterijima Europske unije nužna je i prilagodba na području regionalnog razvoja. Suština suvremenog regionalnog razvoja integrirano je teritorijalno planiranje koje predstavlja osnovu za realizaciju sredstava iz EU fondova. Stoga su u novi zakonodavni okvir ugrađeni temelji za provedbu postupka strateškog planiranja održivog urbanog razvoja. Zakon o regionalnom razvoju Republike Hrvatske, koji je stupio na snagu 1. 1. 2015. godine, uz ostalo, uspostavio je i novi programski i provedbeni okvir politike regionalnog razvoja – obvezu uspostave urbanih područja podijeljenih u tri kategorije – urbane aglomeracije (za četiri najveća grada: Zagreb, Split, Rijeka, Osijek) te veća i manja urbana područja. Za svako urbano područje definirana je i obveza izrade strategije razvoja urbanog područja (strategije) kao temeljnog strateškog dokumenta u kojem se određuju ciljevi i prioritete razvoja za urbano područje. Sva pravila povezana s uspostavom urbanih područja i izradu strategije definirana su Smjernicama Ministarstva regionalnog razvoja i fondova Europske unije (MRRFEU).

Urbana područja ciljana su područja za korištenje mehanizma integriranih teritorijalnih ulaganja (ITU) – novog mehanizma za korištenje EU fondova koji će se moći ostvariti putem prijave na kandidacijski postupak MRRFEU-a. U okviru tog postupka odlučit će se koja će se urbana područja moći koristiti navedenim mehanizmom. Temeljni su preduvjeti za prijavu projekata uspostavljeno urbano područje i izrađen nacrt strategije te ITU akcijski plan koji sadržava konkretne projekte i aktivnosti. Za provedbu aktivnosti namijenjenih održivom urbanom razvoju u najvećim urbanim centrima u Republici Hrvatskoj putem mehanizma ITU u okviru Operativnog programa Konkurentnost i kohezija 2014. – 2020. te Operativnog programa Učinkoviti ljudski potencijali 2014. – 2020. osigurano je 345,35 milijuna eura.

“ Nakon što se pribave mišljenja predstavničkih tijela, Grad Zagreb kao središte podnosi konačan prijedlog obuhvata područja urbane aglomeracije MRRFEU-u. Konačan prijedlog može uključivati jedinice lokalne samouprave koje su dale pozitivno mišljenje o ulasku u urbanu aglomeraciju, no može uključivati i one koje su se izjasnile negativno (ili se nisu očitovale), a ulaze u sastav urbane aglomeracije sukladno definiranim kriterijima

Postupak utvrđivanja obuhvata urbane aglomeracije Zagreb započeo je utvrđivanjem jedinica lokalne samouprave (JLS) koje valja uključiti u obuhvat na temelju kriterija i metodologije definirane Smjernicama MRRFEU-a. Paralelno s navedenim Grad Zagreb pokrenuo je i postupak savjetovanja s tako izdvojenim jedinicama lokalne samouprave. U okviru navedenog postupka 9. srpnja 2015. održan je inicijalni sastanak s predstavnicima jedinica lokalne samouprave na temu ‘Definiranje obuhvata urbane aglomeracije Zagreb u kontekstu korištenja mehanizma ITU’ te su upućeni pozivi jedinicama lokalne samouprave za dostavu pisma namjere kojim iskazuju interes za sudjelovanje u urbanoj aglomeraciji Zagreb. Sljedeći korak u okviru postupka savjetovanja jest pribavljanje mišljenja predstavničkih tijela jedinica lokalne samouprave koje su prema kriterijima ušle u prijedlog obuhvata urbane aglomeracije Zagreb, a koje, prema tome žele li biti uključene u sastav urbane aglomeracije, daju pozitivno (suglasnost) ili negativno mišljenje. Za jedinicu lokalne samouprave koja se ne očituje u predviđenom roku

smatra se da je njezino mišljenje negativno. Pismo namjere kojim jedinice lokalne samouprave iskazuju interes za sudjelovanje u urbanoj aglomeraciji Zagreb dostavilo je 24 od 29 jedinica lokalne samouprave koje ulaze u konačni obuhvat, a u tijeku je pribavljanje mišljenja njihovih predstavničkih tijela, na čijim sjednicama, na njihov poziv, prisustvuju i daju dodatna tumačenja predstavnicima Grada Zagreba kao predstavnicima središta urbane aglomeracije.

Nakon što se pribave mišljenja predstavničkih tijela, Grad Zagreb kao središte podnosi konačan prijedlog obuhvata područja urbane aglomeracije MRRFEU-u. Konačan prijedlog može uključivati jedinice lokalne samouprave koje su dale pozitivno mišljenje o ulasku u urbanu aglomeraciju, no može uključivati i one koje su se izjasnile negativno (ili se nisu očitovale), a ulaze u sastav urbane aglomeracije sukladno definiranim kriterijima. Jedinice lokalne samouprave koje odbiju sudjelovati (odnosno ne dostave mišljenja) neće se moći koristiti mehanizmom ITU za sufinanciranje projekata urbanog razvoja, i to do kraja programskog razdoblja 2014. – 2020. Jedinice lokalne samouprave koje ulaze u obuhvat odlukom utvrđuje ministar na prijedlog Grada Zagreba, uz prethodno mišljenje ministarstva nadležnog za prostorno uređenje.

Kada MRRFEU prihvati prijedlog područja obuhvata urbane aglomeracije Zagreb, na inicijativu Grada Zagreba kao središta, sporazumom između čelnika uspostaviti će se urbana aglomeracija i organizacijska struktura za izradu i provedbu strategije.

(K. BUI, S. ŠENIČNJAK)

EN | Establishment of the Zagreb Urban Agglomeration

Croatia's Regional Development Act stipulates the production of an Urban Area Development Strategy for each urban area. The procedure of defining the spatial scope of the Zagreb Urban Agglomeration was initiated, and a call for letters of intent was sent to the local government units to confirm their interest to participate. Zagreb Urban Agglomeration will be established when the Ministry of Regional Development and EU Funds confirms the scope.



Regionalna i
međunarodna
suradnja

Konferencija GDCO-a u Ankari

GRADSKI URED ZA STRATEGIJSKO PLANIRANJE I RAZVOJ GRADA i pročelnica Jadranka Veselić Bruvo sudjelovali su na drugoj generalnoj skupštini GDCO-a (Global Design Cities Organization) koja se održala u Ankari od 26. do 30. kolovoza 2013. Na konferenciji se aktivno raspravljalo o strateškim gradskim projektima i razmijenilo iskustva povezana s temama planiranja urbanog razvoja.

GDCO je organizacija osnovana 2010. i trenutno broji 26 gradova članova iz 19 zemalja. Svrha tog udruženja jest umrežavanje i poboljšanje kvalitete života u gradovima kroz osnaživanje uloge urbanog dizajna. Cilj organizacije uspostava je platforme kroz koju bi gradovi sudionici izmjenjivali iskustva, ideje i projekte urbanog razvoja te surađivali na projektima povezanim s temom urbanog dizajna.

Slijedom započete suradnje Grad Zagreb dobio je poziv Meliha Gökçeka, gradonačelnika Ankare, da kao grad prijatelj sudjeluje i na trećoj generalnoj skupštini GDCO-a u Ankari od 6. do 9. listopada 2015.

Predstavnici Grada Zagreba kao grada prijatelja kroz sudjelovanje svojeg izaslanstva iskoristili su jedinstvenu priliku da raspravljaju o inicijativama urbanog razvoja.

PROGRAM KONFERENCIJE

7. listopada u jutarnjem terminu održani su uvodni pozdravni govori gradonačelnika Ankare Meliha Gökçeka i prof. Kena Naha, glavnog tajnika GDCO-a. Nakon izvještaja o provedenim aktivnostima u razdoblju od prošle generalne skupštine predstavljena su dva nova potencijalna člana organizacije – gradovi Budimpešta i Priština, čiji je zatjev za članstvom odobren. Time se ukupan broj članova GDCO-a povećao na 28.

◀ SLIKA 13, KUSCAGIZ CENTAR, ANKARA |

IMAGE 13, KUSCAGIZ CENTRE, ANKARA

22

23

U popodnevnom dijelu slijedile su prezentacije gradova članova GDCO-a o dizajnu, kulturi i turizmu, što je bila ovogodišnja tema konferencije. Predstavili su se gradovi Ankara, Budimpešta, Biškek, Cape Town i Dhaka. U drugom dijelu predstavljeni su gradovi Konya, Istanbul, Nikozija, Sofija i Torino. Nakon izlaganja usvojena je deklaracija te su gradonačelnik Ankare i glavni tajnik GDCO-a održali završne govore.

8. listopada organiziran je obilazak lokacija na kojima se realiziraju strateški projekti grada Ankare. Kako je u prezentaciji prethodnog dana i istaknuto, grad Ankara teži povećanju broja turističkih dolazaka, a jedan od projekata koji će tomu svakako pridonijeti jest ANKA PARK, zabavni park koji je u izgradnji i čije je otvorenje planirano u kolovozu 2016. Na lokaciji je u sklopu obilaska parka organizirana i prezentacija projekta, a, osim zabavnog dijela tematskog parka, u okviru projekta renovira se i zoološki vrt koji će s tematskim parkom povezivati žičara. Lokacija će se u sljedećoj fazi linijom metroa povezati s mrežom javnog gradskog prijevoza.

Sljedeće odredište obilaska bilo je povijesno gradsko središte Ulus, gdje je potpuna obnova provedena na oko 150 građevina, uključujući i džamiju Hacı Bayram i Augustov hram, spomenik iz rimskog doba koji je zaštićen sukladno konzervatorskim pravilima. Kao nastavak procesa urbane regeneracije nastavljaju se radovi zaštite i obnove na području ankarske tvrđave koja je u neposrednoj blizini Ulusa.

Jedan od najvažnijih primjera ankarskih projekata s izraženom socijalnom komponentom jest tzv. koncept 'centara susjedstva', u kojima korisnici (stanovnici četvrti) svih dobnih skupina mogu prakticirati različite aktivnosti. Centar Kuşcağiz otvoren je 2014. i jedan je od devet centara susjedstva u Ankari, a ujedno i najveći takav centar u Turskoj. U centru se nalaze sadržaji dostupni raznim skupinama, poput dječjeg kluba, centra za mlade, ženskog dijela i dijela za starije osobe. Osim navedenih sadržaja, u centru se nalaze i prostori za sportske i zabavne aktivnosti, a vanjski sportski tereni omogućavaju rekreaciju i provođenje slobodnog vremena na otvorenom. Posljednja lokacija u obilasku bila je projekt urbane regeneracije sjevernog ulaza u Ankaru



(Northern Ankara Entrance Urban Regeneration Project), planiran za 80.000 stanovnika, koji, osim stambenih jedinica, obuhvaća dva hotela, kongresni centar, vanjske rekreacijske površine, kao i infrastrukturne objekte (ceste, tunel, vijadukt). Projekt, koji je još uvijek u fazi realizacije,

▲ SLIKA 14, GDCO KONFERENCIJA | IMAGE 14,
GDCO CONFERENCE

nagrađen je s nekoliko nagrada, između ostalih i nagradom 'Best Practice Award', koju dodjeljuje UN Habitat.

Uspostavljanjem kontakata s gradovima prijateljima Grada Zagreba, od kojih su neki također sudjelovali na skupštini GDCO-a, potaknulo se intenziviranje suradnje i osnažila međunarodna vidljivost Grada Zagreba. Sudjelovanje na ovoj međunarodnoj skupštini otvorilo je i mogućnosti

povezivanja s brojnim gradovima i institucijama koje predlažu inicijative i provode projekte urbanog razvoja. U diskusiji sa stručnim planerskim i upravljačkim krugovima dobivene su kvalitetne informacije, uvid u primjere najbolje prakse i ideje za daljnji rad na razvojnim strategijama i strateškim razvojnim projektima.

(S. SOČIVICA)

EN GDCO Conference in Ankara

The City of Zagreb received an invitation from the Ankara mayor Melih Gökçek to participate as a twin city in the Third General Assembly of the GDCO (Global Design Cities Organization) held in Ankara from 6th to 9th October 2015. Founded in 2010, GDCO currently includes 26 member cities from 19 countries. The purpose of the GDCO association is networking and improving the quality of life through strengthening the role of urban design.

EU CH4ALLENGE 15

Nacionalni seminar i studentska radionica projekta CH4ALLENGE

27. LISTOPADA 2015. u prostoru ZgForuma pročelnica Gradskog ureda za strategijsko planiranje i razvoj Grada Jadranka Veselić Bruvo u ime gradonačelnika Grada Zagreba g. Milana Bandića otvorila je Nacionalni seminar projekta CH4ALLENGE.

CH4ALLENGE je projekt Europske unije kojemu je cilj adresirati ključne izazove u planiranju održive mobilnosti u gradovima te uspostaviti kvalitetan i transparentan dijalog između svih zainteresiranih strana promatrajući planiranje održive mobilnosti u gradovima kao osnovni instrument u suvremenom rješavanju problematike mobilnosti. Uz Zagreb, na ovome projektu sudjeluje osam drugih gradova (Amiens, Dresden, Ghent, West

Yorkshire, Brno, Budimpešta, Krakow i Temišvar) i osam etabliranih institucija iz područja održive urbane mobilnosti na čelu s koordinatorom projekta Rupprecht Consultom (Köln, Njemačka), s kojim Gradski ured za strategijsko planiranje i razvoj Grada ima uspješnu dugogodišnju suradnju. Ovom multidisciplinarnom suradnjom ostvaren je kvalitetan dijalog svih zainteresiranih strana koje se bave planiranjem održive mobilnosti i postignut novi korak u uspješnoj participaciji i međuinstitucionalnoj suradnji.

U sklopu Nacionalnog seminara projekta CH4ALLENGE održan je niz zanimljivih prezentacija domaćih i stranih stručnjaka, a sudionicima su prezentirane teme povezane s provedbom projekta, izradom prometnog master plana za Grad Zagreb i planovima održive urbane mobilnosti u gradovima Republike Hrvatske, ali i u gradovima Republike Slovenije i gradu Dresdenu. U prostoru Fakulteta prometnih znanosti u sklopu Znanstveno–učilišnog kampusa Borongaj 28. i 29. listopada 2015. održana je Međunarodna studentska radionica projekta CH4ALLENGE, kojoj su prisustvovali studenti Fakulteta prometnih znanosti, Geografskog odsjeka Prirodoslovno-matematičkog fakulteta i Arhitektonskog fakulteta Sveučilišta u Zagrebu, koji su u sklopu predavanja imali za zadatak rješavanje problema urbane mobilnosti u Gradu Zagrebu.

Radionica se održavala dva dana, a svaki su dan obuhvaćena po dva ključna izazova u planiranju urbane mobilnosti. Izazovi su se najprije temeljito analizirali, nakon čega su studenti dobili zadatke za rješavanje.

Prvi dan obuhvaćao je izazove Sudjelovanje i Međuinstitucionalna suradnja, a predavanje su održali predstavnica Rupprecht Consulta Miriam Lindenau (Njemačka), koja je ukratko predstavila projekt, i predstavnik Gradskog ureda za strategijsko planiranje i razvoj Grada dr. sc. Stjepan Kelčec-Suhovec, koji je naveo ključne probleme i izazove te rješenja s kojima se Ured susreo tijekom projekta Integrirani putnički terminal Sava – sjever. Nakon prvog izazova i njegova prezentiranja studenti su dobili zadatak u kojem su im ponuđene dvije lokacije – centar Grada Zagreba i lokacija kampusa na Borongaju – te su odabrali jednu od tih lokacija, na čijem su primjeru pokušali riješiti ključne izazove u



planiranju održive urbane mobilnosti kroz ovu dvodnevnu radionicu. Unutar teme posvećene izazovu Međuinstitucionalne suradnje predavanja su održali Ivo Cre iz POLIS-a (Belgija) i Ana Magdić iz Gradskog ureda za strategijsko planiranje i razvoj Grada, nakon čega je uslijedio studentski zadatak povezan s drugim izazovom. Drugi dan radionice obuhvaćao je izazove Odabir mjera i Praćenje i vrednovanje, a predavanja su održali Attila Gonczy iz PUT-a (Rumunjska) i Marko Slavulj s Fakulteta prometnih znanosti, nakon čega je ponovno uslijedio zadatak za studente. Uvod u posljednji izazov, Praćenje i vrednovanje, odradila je Mojca Balant iz UIRS-a (Slovenija), a predavanjem joj se pridružio i Matija Vuger iz Gradskog ureda za strategijsko planiranje i razvoj Grada, nakon čega su studenti dobili svoj posljednji zadatak.

Nakon niza predavanja i izuzetno aktivnog sudjelovanja studenata dvodnevna radionica uspješno je privedena kraju, a studenti su uspješno riješili sve postavljene zadatke pokazujući pri tome veoma veliko zanimanje za ovaj projekt. Moderator radionice još su jednom zahvalili svima prisutnima na suradnji i najavili kako se raduju budućim seminarima i ponovnom okupljanju u tako velikom broju te iskazali

▲ SLIKA 15, SUDIONICI STUDENTSKE RADIONICE | IMAGE 15, PARTICIPANTS TO THE STUDENT WORKSHOP

zadovoljstvo ovom kratkom, ali izrazito uspješnom suradnjom sa studentima.

(J. VALEŇIĆ)

EN National Seminar and Student Workshop of the CH4ALLENGE Project

The National seminar and student workshop of the CH4ALLENGE project were held in Zagreb in October 2015. As a part of the National seminar of the CH4ALLENGE project, a number of interesting presentations were held by domestic and foreign experts at the ZgForum. A two-day International Student Workshop of the CH4ALLENGE project was held at the Faculty of Transport and Traffic Sciences with attendees from the Faculty of Transport and Traffic Sciences, Faculty of Science and Faculty of Architecture of the University of Zagreb, and their task was to address urban mobility problems in the City of Zagreb.

26

27



Obavijesti





HR 16 17

Radionica ‘Strateško razvojno planiranje i održiva mobilnost’

U SKLOPU EUROPSKOG TJEDNA mobilnosti 17. rujna u ZgForumu održana je radionica ‘Strateško razvojno planiranje i održiva mobilnost’. Na radionici je održano sedam prezentacija, a završila je raspravom na kojoj su sudjelovali svi prisutni. Uvodni govor održao je Stjepan Kelčec-Suhovec iz Gradskog ureda za strategijsko

◀ SLIKA 16 | IMAGE 16

planiranje i razvoj Grada, nakon čega je predstavio moderatoricu radionice Željku Pavlović i Krešimira Miletića, koji je prisutnima održao kratki govor o Europskom tjednu mobilnosti čiji je moto ‘Odaberi, promijeni, kombiniraj’.

Stjepan Kelčec-Suhovec u prezentaciji ‘ZagrebPlan 2020+ – prema održivoj mobilnosti’ govorio je o dosadašnjim poboljšanjima na području prometnog razvoja kroz prikaz ZagrebPlana, kao i o planovima budućeg razvoja prometne infrastrukture i sustava te regionalne prometne povezanosti.

Damir Kapuđija iz društva Integrirani promet zagrebačkog područja d.o.o. (IPZP) govorio je o izradi prometnog master plana, temeljnog strateškog dokumenta dugoročnog prometnog razvoja Grada Zagreba, Zagrebačke županije i Krapinsko-zagorske županije.

Slijedila je prezentacija Marijana Ključarića, voditelja Odjela za planiranje i pripremu razvojnih prometnih projekata, Sektora za promet Gradskog ureda za

“ Cilj pilot projekta ‘Participacija i međuinstitucionalna suradnja’ izrada je metodologije neprestane razmjene informacija, edukacija i uključivanja građana u otvoreni dijalog kako bi iznijeli svoje vizije i mišljenja u najranijoj fazi projekta.

prostorno uređenje, izgradnju Grada, graditeljstvo, komunalne poslove i promet ‘Razvoj integriranog prijevoza putnika – ustrojstvo društva IPZP d.o.o.’, u kojoj je prisutne upoznao sa svrhom i ciljevima realizacije projekta IPP-a, osnovnim karakteristikama područja buduće primjene modela IPP-a te realiziranim i planiranim aktivnostima.

Matija Vuger prezentacijom ‘EU projekt CH4ALLENGE – pilot projekt Participacija i međuinstitucionalna suradnja’ sudionike skupa upoznao je s dosadašnjim projektima Gradskog ureda za strategijsko planiranje i razvoj Grada, ali se i osvrnuo na projekt CH4ALLENGE kao inovativan i participativan korak u planiranju održive mobilnosti u gradovima. Cilj pilot projekta ‘Participacija i međuinstitucionalna suradnja’ izrada je metodologije neprestane razmjene informacija, edukacija i uključivanja građana u otvoreni dijalog kako bi iznijeli svoje vizije i mišljenja u najranijoj fazi projekta. U sljedećoj je prezentaciji predstavio i novi projekt ‘SocialCar’, kojemu je cilj promovirati među građanima dijeljenje vožnje (carpooling) i približiti im dostupne informacije o javnom prijevozu uz pomoć softvera za planiranje ruta putovanja te na taj način smanjiti prometno zagušenje i troškove prijevoza oslanjajući se na jaču povezanost ljudi putem društvenih mreža. Prezentaciju ‘Razvoj biciklističkog prometa u Gradu Zagrebu’ održao je Ante Nevistić, viši stručni suradnik za sigurnost cestovnog prometa u Gradu Zagrebu, a orijentirana je na biciklistički promet kojemu je potrebno prilagoditi infrastrukturu i realizirati projekte povezane s biciklizmom. U sklopu prezentacije spomenuo je i projekt ‘Greenway’, koji bi trebao osigurati odvijanje biciklističkog prometa u dvije trake na kruni Savskog nasipa, te projekt ‘Bike on Bus’, koji će smanjiti automobilski promet i povećati broj rekreativaca.

Posljednju prezentaciju, ‘Cikloturizam – putovanje kroz Zagreb i njegovu okolicu’, održala je Zrinka Zekić, koja je predstavila sustav bicikala Nextbike i njegove stanice koje su smještene na prometnim i turistički atraktivnim lokacijama, a čijim se korištenjem povećava broj biciklista i na taj način potiče odgovorne na ulaganje u obnovu i gradnju biciklističke infrastrukture.

Na kraju radionice svi su prisutni pozvani da Europski tjedan mobilnosti iskoriste na najbolji mogući način i da iz mnoštva događanja odaberu aktivnosti koje im najbolje odgovaraju.

(J. VALENČIĆ)

EN A Workshop ‘Strategic Development Planning and Sustainable Mobility’

A workshop entitled ‘Strategic Development Planning and Sustainable Mobility’ was held at the ZgForum on 17th September 2015 as part of the European Mobility Week. The workshop featured seven presentations, and it ended with a discussion of the attendees.



▲ SLIKA 18 |
IMAGE 18

HR | EU FONDOVI | 18

Edukacije o korištenju sredstava iz EU fondova

GRADSKI URED ZA STRATEGIJSKO PLANIRANJE I RAZVOJ GRADA, kao imenovani regionalni koordinator i poticatelj regionalnog razvoja Grada Zagreba i izrađivač Razvojne strategije Grada Zagreba kojemu je edukacija i jedna od zadaća, javio se i 2015., četvrtu godinu zaredom, na Poziv za iskaz interesa za dodjelu financijske potpore za program ‘Jačanje ljudskih potencijala na lokalnoj i područnoj (regionalnoj) razini za učinkovitu pripremu i korištenje fondova Europske unije’ koji je objavilo Ministarstvo regionalnog razvoja i fondova Europske unije u svrhu dodjele financijske potpore za edukativne aktivnosti koje se provode u svrhu jačanja ljudskih potencijala na lokalnoj i područnoj (regionalnoj) razini za učinkovitu pripremu i korištenje fondova Europske unije.

Provedba programa Ministarstva regionalnoga razvoja i fondova Europske unije ‘Jačanje ljudskih potencijala na lokalnoj i područnoj (regionalnoj) razini za učinkovitu pripremu i korištenje fondova Europske unije’ za 2015. godinu sufinancira se sredstvima tehničke pomoći iz Operativnog programa Konkurentnost i kohezija

32

33

“ Gradski ured za strategijsko planiranje i razvoj Grada, kao imenovani regionalni koordinator i poticatelj regionalnog razvoja Grada Zagreba i izrađivač Razvojne strategije Grada Zagreba kojemu je edukacija i jedna od zadaća, javio se i 2015., četvrtu godinu zaredom, na Poziv za iskaz interesa za dodjelu financijske potpore za program ‘Jačanje ljudskih potencijala na lokalnoj i područnoj (regionalnoj) razini za učinkovitu pripremu i korištenje fondova Europske unije’

iz Europskog fonda za regionalni razvoj.

Ministarstvo je pozitivno ocijenilo prijavljene teme i plan edukacija pa je Ured tijekom rujna, listopada i studenog u ZgForumu proveo edukacije prema zadanom obrascu uključivši i obavezne vanjske edukatore.

Odlukom o dodjeli bespovratnih financijskih sredstava za edukativne aktivnosti Ministarstvo regionalnog razvoja i fondova EU-a dodijelilo je Uredu 83.875,00 kuna (s PDV-om).

Održano je ukupno 17 edukativnih aktivnosti na kojima je educirano ukupno 267 sudionika.

Vanjski edukatori održali su pet edukativnih aktivnosti:

- Mogućnosti financiranja kroz Europske strukturne i investicijske fondove i (operativne) programe za razdoblje 2014. – 2020. (EU-projekti)
- Javna nabava u kontekstu korištenja Europskih strukturnih i investicijskih fondova (Ecorys Hrvatska d.o.o.)
- Financijsko upravljanje i kontrola provedbe projekata financiranih iz Europskih strukturnih i investicijskih fondova (računovodstvo projekta, financijsko planiranje, praćenje i izvještavanje) (Logička matrica d.o.o.)
- Strateško planiranje kao osnovica za pripremu projekata (EU-projekti)
- Državne potpore i EU fondovi (Logička matrica d.o.o.)

Djelatnici Gradskog ureda za strategijsko planiranje i razvoj Grada održali su ukupno dvanaest edukativnih aktivnosti, odnosno sljedeće su četiri teme predstavili po tri puta:

- Mogućnosti financiranja kroz Europske strukturne i investicijske fondove i (operativne) programe za razdoblje 2014. – 2020. (Željka Pavlović)
- Priprema projekata prihvatljivih za financiranje iz fondova Europske unije (Željka Pavlović i Matija Vuger)
- Vještine upravljanja projektom – Project Management (Matija Vuger)
- Strateško planiranje kao osnovica za pripremu projekata (Karolina Bui)

Provodeći svoju ulogu regionalnog koordinatora i svjestan zadaće regionalnog edukatora, kao i značenja edukacija koje pridonose osposobljenosti djelatnika Gradske uprave za učinkovitu pripremu projekata i korištenje fondova EU-a te vrlo pozitivnih reakcija sudionika o korisnosti i kvaliteti edukacija održanih u 2012., 2013. i 2014. godini, Gradski će ured za strategijsko planiranje i razvoj Grada u ulozi koordinatora regionalnog razvoja nastaviti s edukacijama javljajući se na natječaje za dodjelu bespovratnih sredstava za edukacije te koristeći se vlastitim potencijalima i, kada je to potrebno, uslugama vanjskih konzultanata.

Informacije o korištenju sredstava iz EU fondova te natječaji (u najavi, zatvoreni i otvoreni) mogu se pronaći na web-stranici Ministarstva regionalnog razvoja i fondova EU-a <http://www.strukturnifondovi.hr/>.

(Ž. PAVLOVIĆ)

EN Training Courses on Using EU Funds

As the regional coordinator and instigator of regional development of the City of Zagreb as well as the producer of the City of Zagreb Development Strategy, the City Office for the Strategic Planning and Development of the City has applied to the Call for Expression of Interest regarding financial support for the program ‘Strengthening of Human Resources at the Local and Regional Level for the purpose of Efficient Preparation and Use of EU Funds’ issued by the Ministry of Regional Development and EU Funds. The Office conducted the courses at the ZgForum during September and October according to a prescribed procedure.

HR ZGFORUM 19

Okrugli stol predstavnika Gradskog ureda za strategijsko planiranje i razvoj Grada s predstavnicom delegacije Katalonije

30. rujna 2015. u prostoru ZgForuma održan je okrugli stol kojem su prisustvovali djelatnici Gradskog ureda za strategijsko planiranje i razvoj Grada, pomoćnik pročelnice Darko Šiško i voditeljica Odsjeka za praćenje, vrednovanje i izvještavanje Ana Magdić, te članica delegacije katalonske vlade i zaposlenica Ureda za međuinstitucionalne odnose Elena Lopez Werner.

Darko Šiško održao je zanimljivu prezentaciju o Gradu Zagrebu i strukturnoj organizaciji Gradske uprave te djelokrugu rada Gradskog ureda za strategijsko planiranje i razvoj Grada, koja je sadržavala ključne informacije o Gradu Zagrebu kao administrativnom, ekonomskom i kulturnom centru Republike Hrvatske. Kroz prezentaciju je prikazan i povijesni razvoj Grada, teritorijalno ustrojstvo i brojna događanja, kao i strateški gradski projekti. Nakon prezentacije o Gradu Zagrebu



Elena Lopez Werner održala je kratko predavanje o Kataloniji i glavnim ciljevima prostornog razvoja Barcelone. Važna zajednička tema bila je socijalna uključenost, o kojoj se diskutiralo razmatrajući projekt SINERGI, te održiva urbana mobilnost i projekt CIVITAS ELAN, a razgovaralo se i o kreativnim klasterima.

Ovim je sastankom započela zajednička suradnja te su postavljeni temelji za buduću međunarodnu suradnju u kojoj bi naš grad mogao odigrati značajnu ulogu u privlačenju investitora u ovu regiju.

(A. MAGDIĆ)

▲ SLIKA 19 |
IMAGE 19

EN Meeting of Representatives of the City Office of Strategic Planning and Development of the City with the Representative of the Catalanian Delegation

On 30th September 2015, representatives of the City Office for the Strategic Planning and Development of the City held a meeting at ZgForum with Elena Lopez Werner, a member of the delegation of the Catalanian Government and an employee of the Office for Interinstitutional Relations. This meeting set the foundations for future international cooperation in which Zagreb could play a significant role in attracting investors into the region.

Osobna karta ureda

Temeljni ciljevi osnivanja Gradskog ureda za strategijsko planiranje i razvoj Grada u ljeto 2005. ujedno predstavljaju i dio središnjih tema kojima se Ured od svog osnutka bavi. To su predlaganje strategijskih odluka o razvoju Grada, predlaganje i provođenje partnerskih projekata s regijama, drugim partnerima u Hrvatskoj, stranim partnerima, privatnim investitorima i znanstvenim institucijama, zastupajući u svojem djelovanju sustavno javni interes Grada. Uz to, Ured se bavi valorizacijom, studiranjem i programskim studijama Gradu nedostajućih temeljnih sadržaja urbane infrastrukture, valorizacijom potencijala prostora u vlasništvu Grada, te prostora posebno važnih za urbani identitet Zagreba. Reorganizacijom Ureda u travnju 2008. i srpnju 2009. teme kojima se Ured bavi znatno su proširene uključivanjem cijelog niza nadležnosti iz područja koordinacije i poticanja regionalnog razvoja i razvojnih projekata, dio čega je i izrada ZAGREBPLAN-a, tj. Razvojne strategije Grada, zatim iz širokog područja infrastrukture prostornih podataka, statistike i demografije. Time je na odgovarajući način logično zaokružena nadležnost Ureda. Ured je organiziran u slijedeće ustrojstvene jedinice:

- Odjel za strategijsko planiranje,
- Odjel za koordinaciju i praćenje provedbe strategijskih odluka, planova i projekata,
- Odjel za pripremu i provedbu regionalnih i međunarodnih projekata,
- Odjel za prezentaciju projekata (ZgForum)
- Odjel za prostorne informacije i istraživanja,
- Odjel za statistiku,
- Odjel za demografiju,

u kojima se, s ciljem sinergije rada, koordinirano i kroz međusobnu suradnju obavljaju povjereni poslovi.

Gradski ured za strategijsko planiranje i razvoj Grada / Office for Strategic Planning and Development of the City of Zagreb

A Zagreb, Ulica Republike Austrije 18

E strategija@zagreb.hr

T +385 (0) 1 / 610-1840 F +385 (0) 1 / 610-1881

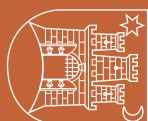
EN About the Office

City of Zagreb Office of Strategic Planning and Development was established in summer of 2005 in order to draft strategic decisions for development of the City, propose and implement regional partnership and similar programs with other partners in Croatia, foreign partners, private investors and scientific institutions, while systematically advocating public interest of the City. The Office is also evaluating, analyzing and preparing programmatic studies on basic urban infrastructure that is lacking in the City, evaluates spatial potential of real estate owned by the City, as well as areas of particular importance for the City of Zagreb identity.

Reorganisation of the Office in April 2008 and in July 2009 resulted in considerable expansion of the Office's scope of activities. Numerous responsibilities regarding co-ordination and encouragement of regional development and development projects, such as preparation of the ZagrebPlan, i.e. the City of Zagreb Development Strategy, a vast field of spatial data infrastructure, statistics and demography, were added. This logically wraps up the responsibilities of the Office, which is now organised in following units:

- Strategic Planning Department,
- Coordination and Supervision of Strategic Planning and Projects Department,
- Regional and International Projects Preparation and Implementation Department,
- Projects Presentation Department (ZgForum),
- Spatial Data and Research Department,
- Statistics Department,
- Demography Department.

The departments carry out entrusted jobs through synergy, co-ordinated efforts and cooperation.



GRAD ZAGREB
GRADSKI URED
ZA STRATEGIJSKO
PLANIRANJE I
RAZVOJ GRADA

