ZAGREB 2000+

PROSTORNI PLAN GRADA ZAGREBA

KONAČNI PRIJEDLOG PLANA

- IZMJENE I DOPUNE 2014. -

TEKSTUALNI DIO

KNJIGA II



ZAVOD ZA PROSTORNO UREĐENJE GRADA ZAGREBA

ZAGREB, 2014.

GRAD ZAGREB

PROSTORNI PLAN GRADA ZAGREBA – IZMJENE I DOPUNE 2014.

KONAČNI PRIJEDLOG PLANA

TEKSTUALNI DIO PLANA – KNJIGA II

Odluka Gradske skupštine Grada Zagreba o izradi Izmjena i dopuna Prostornog plana Grada Zagreba („Službeni glasnik Grada Zagreba“, br. 17/10 i 5/12)	Odluka Gradske skupštine Grada Zagreba o donošenju Izmjena i dopuna Prostornog plana Grada Zagreba („Službeni glasnik Grada Zagreba“, br. __ /__)
Javna rasprava objavljena je: 20. travnja 2011. Ponovna javna rasprava objavljena je: 13. srpnja 2012. Ponovna javna rasprava objavljena je: 3. srpnja 2014.	Javni uvid održan je od 2. svibnja 2011. do 16. svibnja 2011. Ponovni javni uvid održan je od 23. srpnja 2012. do 6. kolovoza 2012. Ponovni javni uvid održan je od 14. srpnja 2014. do 21. srpnja 2014.

Nositelj izrade:

Gradski ured za prostorno uređenje, izgradnju Grada, graditeljstvo, komunalne poslove i promet

Trg Stjepana Radića 1, Zagreb

Pečat Gradskog ureda za prostorno uređenje, izgradnju Grada, graditeljstvo, komunalne poslove i promet M.P.	Pročelnik Gradskog ureda za prostorno uređenje, izgradnju Grada, graditeljstvo, komunalne poslove i promet _____ mr.sc. Dinko Bilić, dipl.oec. Odgovorna osoba za provođenje javne rasprave: _____ Marijana Sironić, dipl.ing.arh.

Suglasnosti na Plan :

Broj suglasnosti KLASA: datum:

Izradio:

Zavod za prostorno uređenje Grada Zagreba

Ulica Republike Austrije 18, Zagreb

Pečat pravne osobe koja je izradila Plan: M.P.	Odgovorna osoba izrađivača Plana: ravnatelj Zavoda za prostorno uređenje Grada Zagreba _____ Ivica Fanjek, dipl.ing.arh.

Odgovorni voditelj izrade Nacrta prijedloga Izmjena i dopuna Plana:

M.P.

_____
Sanja Šerbetić Tunjić, dipl.ing.arh.

Stručni tim u izradi Plana:

Dragica Barešić, dipl.ing.arh.	Ivan Lončarić, prof.geog. i pov.	Ana Marija Rajčić, dipl.ing.arh.
Mirela Bokulić Zubac, dipl.ing.arh.	Dubravka – Petra Lubin, dipl.ing.arh.	Lidija Sekol, dipl.ing.arh.
Marija Brković, bacc.oec.	Jasna Magdić, dipl.ing.arh.	Jasmina Sirovec Vanić, dipl.ing.arh.
Maja Bubrić, građ.teh.	Tomislav Mamić	Sanja Šerbetić Tunjić, dipl.ing.arh.
Martina Čavlović, dipl.iur.	Višnja Marinković	Sabina Šabanović, dipl.ing.arh.
Ivica Fanjek, dipl.ing.arh.	Nives Mornar, dipl.ing.arh.	Dubravko Širola, dipl.ing.prom.
Boris Gregurić, dipl.ing.arh.	Jasmina Nađ, dipl.ing.agr.	Dubravka Žic, dipl.ing.arh.
Kristina Kiš-Bonačić, dipl.ing.arh.	Vladimir Ninić, dipl.ing.građ.	
Mario Livaja, dipl.ing.naft.rud.	Larisa Nukić	
Geoinformatička obrada:	Geofoto d.o.o. – Kartografski odjel	

Pečat Gradske skupštine Grada Zagreba: M.P.	Predsjednik Gradske skupštine Grada Zagreba: _____ Darinko Kosor
Istovjetnost ovog plana s Izvornikom ovjerava: _____	Pečat nadležnog tijela: M.P.

PROSTORNI PLAN GRADA ZAGREBA

IZMJENE I DOPUNE 2014.

KONAČNI PRIJEDLOG PLANA

KNJIGA II – SADRŽAJ

1. Polazišta
2. Ciljevi prostornog razvitka i uređenja
3. Plan prostornog uređenja
4. Izrazi i pojmovi
5. Literatura i izvori
6. Popis sektorskih dokumenata i propisa koje je bilo potrebno poštivati u izradi Plana
7. Zahtjevi i mišljenja iz članka 79. Zakona o prostornom uređenju i gradnji (NN 76/07, 38/09, 55/11 i 50/12)
8. Izvješće o prethodnoj raspravi
9. Izvješće o provedenoj javnoj raspravi
10. Zahtjevi i mišljenja iz članka 79. Zakona o prostornom uređenju i gradnji (NN 76/07, 38/09, 55/11 i 50/12) – Izmjene i dopune Odluke o izradi
11. Izvješće o ponovnoj javnoj raspravi
12. Izvješće o drugoj ponovnoj javnoj raspravi
13. Akti o strateškoj procjeni za Prostorni plan Grada Zagreba
14. Evidencija postupka izrade i donošenja Plana
15. Sažetak
16. Mišljenja i suglasnosti iz članka 94. Zakona o prostornom uređenju i gradnji (NN 76/07, 38/09, 55/11 i 50/12)

Zagrebački genius loci i prošlost - zalog budućnosti
Uvodne napomene

Temeljno pitanje koje postavlja izrada Prostornog plana Grada Zagreba i Generalnoga urbanističkog plana Zagreba i Sesveta, kao planova urbane strategije Zagreba na početku trećeg tisućljeća, metodološke su naravi - naspram već formiranom nacionalnom sustavu prostornog uređenja - i strategijske u odnosu na mjesto i ambicije Zagreba u sustavu europskih i hrvatskih gradova i prostora.

U Zakonu o prostornom uređenju, planovi su tek dokumenti prostornog uređenja, dakle zadaća im je utvrditi sustav pravila za prostorno uređenje. Glede, pak, mjesta Zagreba u europskom sustavu gradova, planovima su, samim tim, velikim dijelom određena prava njihova promišljanja i utvđivanja.

Gradski zavod za planiranje razvoja Grada i zaštitu okoliša, na temelju dosadašnjeg rada na pitanjima urbane strategije Zagreba, ocjenjuje da treba proširiti tako usko definirane zadaće planova i svim akterima razvitka Grada iznosi drugačije, šire teze u definiranju zadaća i polazišta Plana, kompatibilne suvremenom sustavu strategijskog planiranja razvitka gradova u Europi.

Utemeljene su na lokalnoj primjeni općih znanja o izradi takvih planova u Europi i cjelovitoj interpretaciji zagrebačke mjesnosti, u korijenu kojih je radikalno promijenjeno okruženje u kojem se Zagreb razvija kao središte suverene hrvatske države.

*Inovacije su slojevite, no najbitnije su strukturalna - **vrijednosna orijentacija i sadržaj planova i prostorna - obuhvat planova.***

***Vrijednosno** - tradicionalna zadaća prostorno - urbanističkog planiranja jest sustavno bavljenje pitanjima prostora i prometa, a u nešto manje ambicioznoj varijanti ono se zadržalo na izradi planova.*

Zadnje je desetljeće posebno, ne samo u specifičnim hrvatskim okvirima osnivanja suverene države, već i u svjetskim, kao razdoblje brojnih promjena, posebno u gospodarstvu i socijalnoj politici, vrednovanju prostora i okoliša, tako da je umjesto odvojenog planiranja pojedinih aspekata razvitka postalo obvezno usklađenje svih aspekata i ujedinjavanje svih područja gradskog razvitka.

Te poticajne promjena obuhvatile su:
- *strukturalnu preobrazbu gospodarstva uvjetovanu razvitkom novih tehnologija i stvaranjem novog poretka unutar tržišta i kulture rada;*
- *nove socijalne aspiracije ostvarene na podlozi razvitka gospodarstva i globalizaciji novih tehnologija koje vode individualizaciji životnih praksi i posebnim zahtjevima glede prostornog uređenja;*
- *globalno svjetsko zaoštravanje konkurencije među lokacijama proizvodnje i potrošnje, koje daje novu težinu geoprometnim aspektima;*
- *nova usmjerenja glede zaštite prostora i okoliša, potreba usklađivanja svih djelatnosti i aspekata razvitka u prostoru i okolišu, što su sažeti izraz našli u koncepciji tzv. održivog ili obzirnog razvitka.*

U određivanju uloge u europskom poretku gradova važno je prihvatiti takve konzekvencije prostornog uređenja koje nastaju zbog uklanjanja dominantne uloge tradicionalnoga industrijskog sektora koji više nije pokretač razvitka, pa niti urbanizacije, već dominira poticanje novih razvojnih predložaka u kojima je važna povezanost sektora

znanosti i inovacija, proizvodnje i usluga u specifičnim prostornim razvojnim sklopovima (tehnološki parkovi, bescarinske zone, proizvodnja komponenti unutar sustava funkcionalno povezanih lokacija), te za Hrvatsku i Zagreb, zbog položaja te prirodnih i povijesnih ljepota, posebno važan segment turizma.

Vrijednosna uporišta razvitka Zagreba u novom tisućljeću, sa znatnim utjecajem na prostorno - urbano uređenje i strukturalnu preobrazbu grada, u obnovi su važnih urbanih funkcija gospodarstva, znanosti, kulture i Zagrebačkog sveučilišta. Te su funkcije i u razdobljima ograničenih mogućnosti grada bili važnim dijelom njegove skrbi o zaštiti i promidžbi nacionalnih posebitosti. Uostalom, Zagreb je objektima tih urbanih sadržaja u gradskom prostoru podario najvrednije mjesto i u njima dobio prepoznatljive gradske simbole.

Zato se i razvojne vizure novih planova utemeljuju na ***višeslojnoj*** *urbanoj obnovi, ali posebno gradske kulture i kulture grada koja podrazumijeva novu valorizaciju gradskih razvojnih dobara (resursa) i gradskih ambijenata, novu kulturu rada i gospodarstva, te sustavnu razmjenu i komunikaciju s Europom i svijetom. U dobrodošlici u prigodi proglašenja Stocholma kulturnom prjestolnicom Europe 1998., Gradska uprava Stocholma, npr. poručuje: "Istinska srž Europe leži u njenim gradovima i naseljima. Danas najviše Europljana živi u gradovima. Grad se, sam po sebi, može smatrati kao najodrživiji europski fenomen; gradovi i naselja su "preživjeli" kad se mijenjalo stanovništvo i nacionalne granice. Premda imaju neke zajedničke karakteristike, svaki grad i svako naselje jedinstveni su zbog kulturnih procesa u terminima kulturalne baštine, kulturalnog izraza i kulturalnih praksi.*

Kulturna baština gradskog profila/izgleda i arhitekture značajan je faktor za gospodarski razvoj, ali također zahtijeva zaštitu okoliša i zaštitu od eksploatacije prirodnih resursa, skrb o izgledu grada i arhitekturalnom izdvajanju četvrti.

Kulturno izražavanje, kao što su to umjetnost, mediji, festivali, popularne aktivnosti, obrti vještine, važni su za život grada i socijalnih procesa. Kulturalno se izražavanje smatralo izvorom ekonomske vitalnosti i načinom skrbi o održivosti okoliša."

Glede ***prostornog aspekta*** *s obzirom na stanje prostornog i svekolikog uređenja i stanja hrvatskog prostora, dokumentiranog Strategijom prostornog uređenja Hrvatske, "prostorni obuhvat" prostornog ili generalnih urbanističkih planova Zagreba ukupni je hrvatski nacionalni prostor. Zadaća je Zagreba pomoći ravnomjerniji razvitak Hrvatske, što je element hrvatske nacionalne strategije, čime se teži ojačati povijesnu konstantu ljepote u raznolikosti hrvatskih krajeva i gradova.*

Razvitak i prostorno uređenje Zagreba, a posebno s obzirom na složene obnoviteljske zadaće, desetljećima zanemarivanoga nacionalnog prostora, međuzavisni su do mjere koja stavlja u pitanje mogućnost odvojenoga strategijskog planiranja Hrvatske i Zagreba.

Zato se u profesionalnoj vizuri i ne radi tek o izradi novih planova prostornog i urbanog uređenja Zagreba, već o profiliranju strategije razvitka Hrvatske i hrvatskog središta.

Preduvjet za to razumijevanje je hrvatsko i zagrebačko TKO SAM?, dakle svih nacionalnih i gradskih struktura "dugog trajanja", njegova genius loci, njihova identiteta, koji nas tek približavaju strategijskom i praktičnom rješavanju pitanja o sustavnoj skrbi, o ravnoteži globalnih razvojnih silnica i lokalnog, tj. skrbi o razvojnoj interpretaciji temeljnih hrvatskih i zagrebačkih resursa.

*Zato je izrada tih planova **proces već petogodišnjeg promišljanja urbane strategije Zagreba**, uz usporedno sudjelovanje u dnevnom životu i Zagreba i mnogih hrvatskih gradova.*

*Novi planovi u ovoj etapi globalne i nacionalne povijesti sadržavat će cjelovitu "sliku" procesa razvitka Zagreba na početku trećeg tisućljeća i, u tom smislu, nastoje biti simboličkim dokumentima koji trebaju odraziti najvažnije za to razdoblje - novu razvojnu etapu razvitka i urbanog uređenja grada, koju će obilježiti svojevrsni pokret za svekoliku **urbanu obnovu Zagreba**.*

Budućnost Zagreba ovisit će o uspješnosti integriranja grada u sustav europskih i svjetskih gradova. Ne može se, dakle, prihvatiti središnje mjesto Zagreba samo u regionalnom poretku različitih definicija ovih prostora, u pravilu neprimjerenih zagrebačkim tradicijama, od zapadnobalkanskih do istočnoeuropskih.

*Uz to, strukturalno, posebna je zadaća Zagreba osnažiti kulturnu, gospodarsku i svekoliku ulogu Grada u sustavu europskih metropola koja se razvija u kombinaciji kooperativnosti i konkurentnosti. Pitanje je, naime, kako relativno mala hrvatska "parcela" i Zagreb, slijedom poznata upita o **(ne) zavisnosti veličine nekog teritorija i njegove važnosti u međunarodnom okruženju**, mogu postati nezaobilazan razvojni europski čimbenik. Za takav put imamo barem dva presudno važna potencijala - položaj Hrvatske i Zagreba u europskom prostoru i dugim trajanjem povijesno i prirodno oplemenjen prostor s jedinstvenim ljepotama hrvatskog Jadrana. Zagreb u urbanoj skici nosi oba obilježja.*

Zemljopisni položaj Zagreba, koji je snažno utjecao na povijest i njegov svekoliki razvitak, afirmira potencijale Grada koji sudjeluje u više sustava gradova, u svakom s različitim ulogama i posebnostima - nacionalnom, regionalnom - srednjoeuropskom i mediteranskom, europskom i svjetskom.

Unatoč potiskivanju međunarodne uloge Grada zadnjih desetljeća, povijest Zagreba i njegov položaj u prostoru i veliki raznoliki potencijali prirodno mu daju pravo na to mjesto.

Naravno, svi ti elementi moraju se vrednovati i razvojno profilirati strogim europskim mjerilima i kriterijima, ali i očuvanjem posebitosti i samostalnog odlučivanja o razvitku.

Među njima nestaju oni, obilježeni poništavanjem razlika u sustavnoj i učinkovitoj reprodukciji istog, u korist kriterijima i valorizaciji posebitosti i njihovoj razvojnoj interpretaciji. Od tih razvojnih silnica koje su obilježile zadnje stoljeće, što je ostavilo duboke tragove u uređivanju gradova, razvitak se vratio gradu kao mjestu reprodukcije raznolikosti i različitosti, što uključuje i grad sam.

Utoliko temeljnu urbanu strategiju gradova, pa tako i Zagreba, čine kontinuitet, obnova i formiranje povijesnog i kulturnog identiteta i okupljanje svih raspoloživih snaga u aktiviranju lokalnih resursa kao planetarno zanimljivih.

One obilježavaju Zagreb kao nacionalno središte, ali i kontinuitet njegove internacionalne uloge u razmjeni kreativnosti, znanja, susreta, ideja, kulture i kontakata. To ima važne posljedice na gospodarski i svekoliki razvitak grada - industrije, uslužnih djelatnosti i urbanog turizma, kulture, športa, znanosti i za financijsku bazu.

*Razvitak se mora oslanjati na različite faze i oblike **posebnosti i izvrsnosti** koje Zagrebu povijesno ne manjkaju, ali i poticanje razvitka novih, odmjerenih u odnosu na lokalne i globalne prilike.*

Politika urbane obnove, započeta još u godinama agresije na Hrvatsku, mora obuhvatiti i ispravljanje naslijeđenih disharmonija iz ranijeg razdoblja, očuvanje temeljnih resursa (šume, voda, poljoprivredne površine, mineralne sirovine), ali i sustavnu proizvodnju skladnih i raznolikih urbanih i drugih naseljskih struktura, davanje prednosti uređivanju javnih prostora u svim gradskim četvrtima, obnovu starih gradskih četvrti i podizanje kvalitete života usmjerene na najzapuštenije gradske prostore i posebne društvene grupe kao što su djeca, omladina, stariji, te druge osobe s posebnim potrebama. Mjerila civiliziranosti planiranja grada već odavno nisu mjerila važeća za imaginarne prosječne građane, već za skupine s posebnim potrebama, što je također pokazatelj skrbi o gradskoj posebnosti i raznolikosti.

Zagreb mora nastaviti ulagati u budućnost, stvarajući i obnavljajući svekoliku gradsku infrastrukturu i pomažući vrijedne i uspješne inicijative, posebno u znanosti, kulturi, športu i drugdje, nastojeći pridobivati gostovanja ili organizacije najvrednijih svjetskih znanstvenika, umjetnika, športaša i priredaba, jer one u kratkom roku unapređuju gradsku infrastrukturu.

Zagreb treba nastaviti biti grad poduzenik, ali i ambiciozan poduzetan grad koji će razvijati sinergijski predugo zapretane vlastite energije i pred sve gradske upravljačke strukture mora postavljati osmišljavanje projekata najvišeg stupnja složenosti.

Zagreb mora nastaviti politiku ostvarivanja europske središnjosti, utemeljenu na gostovanjima svjetske znanstveno-stručne, kulturne, političke, športske i zabavljačke elite, za što još treba dograditi gradsku infrastrukturu, poput kongresnog centra s pratećom infrastrukturom Zagrebačkom velesajmu, športskih borilišta, dinamičnih kulturnih institucija kao mjesta razmjene i strategijskog promicanja u svijetu ugledne hrvatske likovne umjetnosti i kulture (Muzej suvremene umjetnosti i dr.); zatim dograditi infrastukturu Sveučilišta, u skladu s nacionalnom i zagrebačkom sveučilišnom tradicijom i ulogom Sveučilišta u urbanoj konsolidaciji Zagreba, sustav nedostajućih športskih borilišta dostatnih za velike športske priredbe, šport mladih i rekreaciju građana; nastaviti gradnju ili uređivanje gospodarskih centara izvrsnosti u obliku tehnoloških parkova i poduzetničkih skladišta; dovršiti sveučilišnu bolnicu kao središte izvrsnosti hrvatske medicinske znanosti; obnoviti Zračnu luku i promet, prvenstveno javni, na temelju transparentne prometne politike u skladu sa značajnim europskim inovacijama na tom području; nastaviti sanaciju ekološki najugroženijih prostora i problema i dr.

Unutar mogućnosti postojeće i primjereno razvitku te nove infrastrukture, za koju uglavnom postoje sve pretpostavke / lokacije i sl. / u urbanom planiranju, Zagreb je zanteresiran za to da postane nezaobilazno mjesto sustavnih kontakata na svim razinama, kako bi unutar internacionalnih mjerila mogao vrednovati vlastite posebitosti, izlagati se rizicima najstrožih prosudbi i odmjeravati kompetenciju zagrebačkih stručnjaka, znanstvenika, umjetnika i institucija.

Kao što je to poznato u gradovima koji su se nalazili u sličnom položaju kao Zagreb, prezentacija grada i njegova internacionalizacija zahtijeva konkurenciju i ralizaciju odabranih "velikih projekata". Među njima su mogućnost konkurencije za izbor europske prijestolnice kulture koju opravdavaju bogate kulturne tradicije i gradske infrastrukture, svjetske izložbe za koje kao značajno hrvatsko i zagrebačko središte izvrsnosti mogu konkurirati grad i Zagrebački velesajam, te velike športske priredbe.

Takvi su projekti (slično Univerzijadi npr.) strategijski razvojni projekti koji su višestruko profitabilni kao gospodarski projekti grada poduzetnika.

Uzevši u obzir definiciju iz Strategije prostornog uređenja Hrvatske kako je prostor temeljno nacionalno dobro, polazište je planova odrediti, uz pravila prostornog uređenja,

cjelovit sustav upravljanja i gospodarenja tim temeljnim i ograničenim dobrom, uključujući i svekoliki okoliš. *Tako koncipirani planovi čine usklađeni sustav strategijskih i provedbenih elemenata i pravila tvorbe i reprodukcije gradskih prostora u skladu s principima tzv. obzirnog razvitka.*

Kontinuitet istraživanja te strategijske razine vidljiv je u sustavnim problemskim i prostornim studijama pojedinih razvojnih pitanja i predjela Zagreba, sažetim većim djelom u knjizi "Govor o gradu" (Gradski zavod za planiranje razvoja Grada i zaštitu okoliša, 1995.), zatim u tri međunarodna seminara o tri ključne razvojne gradske teme koji su prikazani u dva zbornika "Okviri metropole", u studijskim izložbama i javnim prezentacijama dijela istaživanja, zatim u tri izvješća o stanju u prostoru i programa mjera za unapređivanje stanja u prostoru 1995., 1998. i 2001., te u Izvješću o stanju okoliša i Programu zaštite okoliša - Lokalna agenda 21 koje je prihvatila Gradska skupština Grada Zagreba. Orijentiri su i "Temeljne odrednice razvitka Grada Zagreba" koje je na temelju studije Gradskog zavoda za planiranje i Ekonomskog instituta Zagreb "Osnovne smjernice budućeg razvitka Grada Zagreba" (Zagreb, 1993.) usvojila Gradska skupština 1994. i program rada Gradskog poglavarstva Zagreba "Zagreb 2001." i definiranje mjesta Zagreba u Strategiji i Programu prostornog uređenja Hrvatske 1997. i 1998. Dnevni život grada praćen je sustavnim programiranjem prostornog uređenja gradskih lokaliteta, prijedlozima "malih intervencija" u brojnim gradskim predjelima, sudioništvom u iscrtavanju novih granica gradskih četvrti i izrada prijedloga uređenja javnih prostora za desetke hrvatskih gradova, izradom i koordinacijom izrade novih urbanističkih planova uređenja i detaljnih planova uređenja, što daje poseban, praktičan naglasak urbanoj strategiji u novim planovima.

U vrijednosnom pogledu dodatno su istražene i dokumentirane neke temeljne teze iz važećih planova, kao što su:

- *teritorijalno sužavanje granica širenja grada i princip urbane obnove postojećeg grada;*
- *identifikacija gustog pletiva vrijednih povijesnih i prirodnih mjesta koja Zagreb čine posebno vrijednom povijesnom i prirodnom sredinom;*
- *vrednovanje drugih temeljnih resursa Zagreba, koji grad čine jedinstvenim, kao što su podzemlje bogato pitkom vodom na samom gradskom području ili "gradska šuma" Medvednica šumoviti obronci koje dosežu do samog središta Zagreba;*
- *princip definiranja planskih propozicija ne na razini nekih apstraktnih jedinica ili posredovanjem apstraktnih pokazatelja, već egzistencijalno razumljivih, kao što su naselje, gradska četvrt, gradska ulica, park.*

Novi planovi imaju neke elemente kontinuiteta s važećim, što je za sustavnost prostornog uređenja važno, ali je posebno važan i niz novih elemenata koji su u svezi s novim razvojnim okolnostima, s ostvarenim hrvatskim suverenitetom i novom ulogom Zagreba u hrvatskom i europskom prostoru.



SLIKA 1. Grad Zagreb - satelitski snimak

SADRŽAJ:

OBRAZLOŽENJE 5

1. POLAZIŠTA 5

1.1. POLOŽAJ, ZNAČENJE I POSEBNOSTI GRADSKOG PODRUČJA U ODNOSU NA PROSTOR I SUSTAVE DRŽAVE 8
1.1.1. Osnovni podaci o stanju u prostoru 14
1.1.1.1. Osnovni podaci o stanju u prostoru Grada Zagreba 14
1.1.1.2. Uporedni podaci i međuodnosi Grada Zagreba i Zagrebačke županije 16
1.1.2. Prostorno razvojne i resursne značajke 28
1.1.2.1. Geoprometni položaj Grada Zagreba 28
1.1.2.2. Raznolikost gradskog prostora 30
1.1.2.3. Prirodna obilježja i vrijednosti 34
1.1.2.4. Zaštićeni i drugi osobito vrijedni dijelovi prirode 42
1.1.2.5. Spomenička baština 43
1.1.2.6. Drugi resursi 46
1.1.3. Obveze iz Programa prostornog uređenja Države i ocjena postojećih prostornih planova 47
1.1.3.1. Obveze i usmjerenja iz Strategije prostornog uređenja Republike Hrvatske 47
1.1.3.2. Obveze iz Programa prostornog uređenja Republike Hrvatske 50
1.1.3.3. Ocjena postojećeg Prostornog plana Grada Zagreba 52
1.1.3.4. Realizacija uređivanja gradskih prostora 57
1.1.4. Ocjena stanja, mogućnosti i ograničenja razvoja 69
1.1.4.1. Ocjena stanja, mogućnosti i ograničenja razvoja u odnosu na demografske podatke 69
1.1.4.2. Ocjena stanja, mogućnosti i ograničenja razvoja u odnosu na gospodarske podatke 72
1.1.4.3. Ocjena stanja, mogućnosti i ograničenja razvoja u odnosu na društvenu infrastrukturu 77
1.1.4.4. Stanje u prostornom uređenju naselja 80
1.1.4.5. Ocjena stanja, mogućnosti i ograničenja razvoja u odnosu na tehničku infrastrukturu 84

2. CILJEVI PROSTORNOG RAZVITKA I UREĐENJA 91

2.1. CILJEVI PROSTORNOG RAZVITKA REGIONALNOGA, DRŽAVNOG I MEĐUNARODNOG ZNAČENJA 93
2.1.1. Razvoj posebnih funkcija i značajnih infrastrukturnih sustava 97
2.1.1.1. Razvitak posebnih funkcija 97
2.1.1.2. Razvitak značajnih infrastrukturnih sustava 99
2.1.2. Racionalno korištenje prirodnih izvora 104
2.1.3. Očuvanje ekološke stabilnosti i vrijednih dijelova okoliša 107

2.2. CILJEVI PROSTORNOG RAZVITKA ŽUPANIJSKOG, ODNOSNO GRADSKOG ZNAČENJA 110
2.2.1. Demografski razvitak 113
2.2.2. Odabir prostorne i gospodarske strukture 115
2.2.3. Razvoj naselja, društvene, prometne i druge infrastrukture 121
2.2.3.1. Razvoj naselja 121

2.2.3.2. Razvoj društvene infrastrukture 122
2.2.3.3. Razvoj komunalne infrastrukture 126
2.2.3.4. Postupanje s otpadom 127
2.2.3.5. Razvoj prometa 133
2.2.3.6. Razvoj groblja 135
2.2.4. Zaštita krajobraznih vrijednosti i očuvanje prostornog identiteta 136
2.2.5. Zaštita prirodnih vrijednosti i posebitosti kulturno-povijesnih cjelina 137

2.3. CILJEVI PROSTORNOG UREĐIVANJA NASELJA GRADA ZAGREBA 138
2.3.1. Ciljevi prostornog uređivanja grada Zagreba 138
2.3.2. Ciljevi prostornog uređivanja Sesveta 141
2.3.3. Ciljevi prostornog uređivanja prigradskih i seoskih naselja na području Grada Zagreba 142
2.3.4. Racionalno korištenje i zaštita prostora 145
2.3.5. Unapređivanje uređivanja naselja 147
2.3.6. Unapređivanje komunalne infrastrukture 152
2.3.7. Neki razvojni prioriteti 153

3. PLAN PROSTORNOG UREĐENJA 169

3.1. PRIKAZ PROSTORNIH STRUKTURA GRADA ZAGREBA U ODNOSU NA STANJE I RAZVOJNA OPREDJELJENJA GRADA ZAGREBA I DRŽAVE 170
3.1.1. Osnovne odrednice za razvitak i smještaj u gradskom prostoru 172
3.1.2. Projekcije demografskog i gospodarskog rasta 174

3.2. ORGANIZACIJA I OSNOVNA NAMJENA I KORIŠTENJE PROSTORA 177
3.2.1. Građevinska područja naselja 179
3.2.1.1. Građevinska područja na kartografskom prikazu u mjerilu 1:25.000 "1. Korištenje i namjena prostora/površina" 180
3.2.1.2. Građevinska područja na katastarskim planovima u mjerilu 1:5.000 "Građevinska područja naselja" 183

3.2.2. Izgrađene strukture i korištenje prostora izvan građevinskih područja naselja 187
3.2.2.1. Gospodarska namjena 187
3.2.2.2. Sportsko-rekreacijska namjena 187
3.2.2.3. Groblja 188
3.2.3. Poljoprivredne površine 189
3.2.4. Šumske površine 190
3.2.5. Vodne površine 191
3.2.5.1. Rijeke 191
3.2.5.2. Potoci 192
3.2.5.3. Vode stajaćice 193
3.2.6. Ostale površine 194
3.2.6.1. Posebna namjena 194
3.2.6.2. Površine infrastrukturnih sustava 194
3.2.7. Iskaz prostornih pokazatelja za namjenu površina (naselja i izgrađene strukture izvan naselja, poljoprivredne i šumske, vodne te površine posebne namjene i ostale površine) 196

3.3. SUSTAV SREDIŠNJIH NASELJA I RAZVOJNIH SREDIŠTA 197
3.3.1. Naselja Grada Zagreba i procesi urbanizacije 197
3.3.2. Grad Zagreb u mreži središnjih naselja Hrvatske 197
3.3.3. Projekcija sustava središnjih naselja unutar Grada Zagreba 199

3.4. PRIKAZ GOSPODARSKIH I DRUŠTVENIH DJELATNOSTI 203
3.4.1. Prikaz gospodarskih djelatnosti od značaja za Grad Zagreb i Državu 203
3.4.2. Prikaz gospodarskih djelatnosti od lokalnog značaja 204
3.4.3. Prikaz društvenih djelatnosti od značaja za Grad Zagreb i Državu 204
3.4.4. Prikaz društvenih djelatnosti od lokalnog značaja 206

3.5. UVJETI KORIŠTENJA, UREĐENJA I ZAŠTITE PROSTORA 207
3.5.1. Kulturna dobra 208
3.5.1.1. Kulturno-povijesni objekti i cjeline 209
3.5.2. Vrijedni dijelovi prirode i krajobrazne vrijednosti (zaštita prirode) 215
3.5.2.1. Vrijedni rezervati 216
3.5.2.2. Park šume 216
3.5.2.3. Vrijedni krajolici 216
3.5.2.4. Pojedinačni objekti prirode 217
3.5.2.5. Vrijedni parkovi, vrtovi i drvoredi 217
3.5.2.6. Pojedina biljna i životinjska vrsta 219
3.5.3. Biološka raznolikost 220
3.5.4. Područja posebnih ograničenja u korištenju 220
3.5.4.1. Krajobraz 220
3.5.4.2. Seizmika 221
3.5.4.3. Erozija 222
3.5.4.4. Pretežito nestabilna područja 222
3.5.4.5. Krška područja 224
3.5.4.6 Ribolovna područja 224
3.5.4.7. Lovišta i uzgajališta divljači 224
3.5.4.8. Zaštita od elementarnih nepogoda i ratnih opasnosti 224
3.5.5. Iskaz površina za vrijedna i/ili osjetljiva područja i prostorne cjeline 226
3.5.6. Gradski projekti kao dio sustava reprodukcije Grada 227

3.6. RAZVOJ INFRASTRUKTURNIH SUSTAVA 228
3.6.1. Prometni sustav 228
3.6.1.1. Ceste 231
3.6.1.2. Željeznica 233
3.6.1.3. Zračni promet 235
3.6.1.4. Integralni promet 236
3.6.1.5. Telekomunikacije 236
3.6.1.6. Pošte 238
3.6.2. Vodnogospodarski sustav 238
3.6.2.1. Vodoopskrba 238
3.6.2.2. Odvodnja 241
3.6.2.3. Zaštita od štetnog djelovanja voda 244
3.6.2.4. Zaštita voda od zagađenja na slivnom području Grada Zagreba 245
3.6.3. Energetski sustav 245
3.6.3.1. Opskrba toplinskom i električnom energijom 247
3.6.3.2. Opskrba plinom 249
3.6.3.3. Obnovljivi izvori energije 250

3.7. POSTUPANJE S OTPADOM 251

3.8. SPREČAVANJE NEPOVOLJNOG UTJECAJA NA OKOLIŠ 252

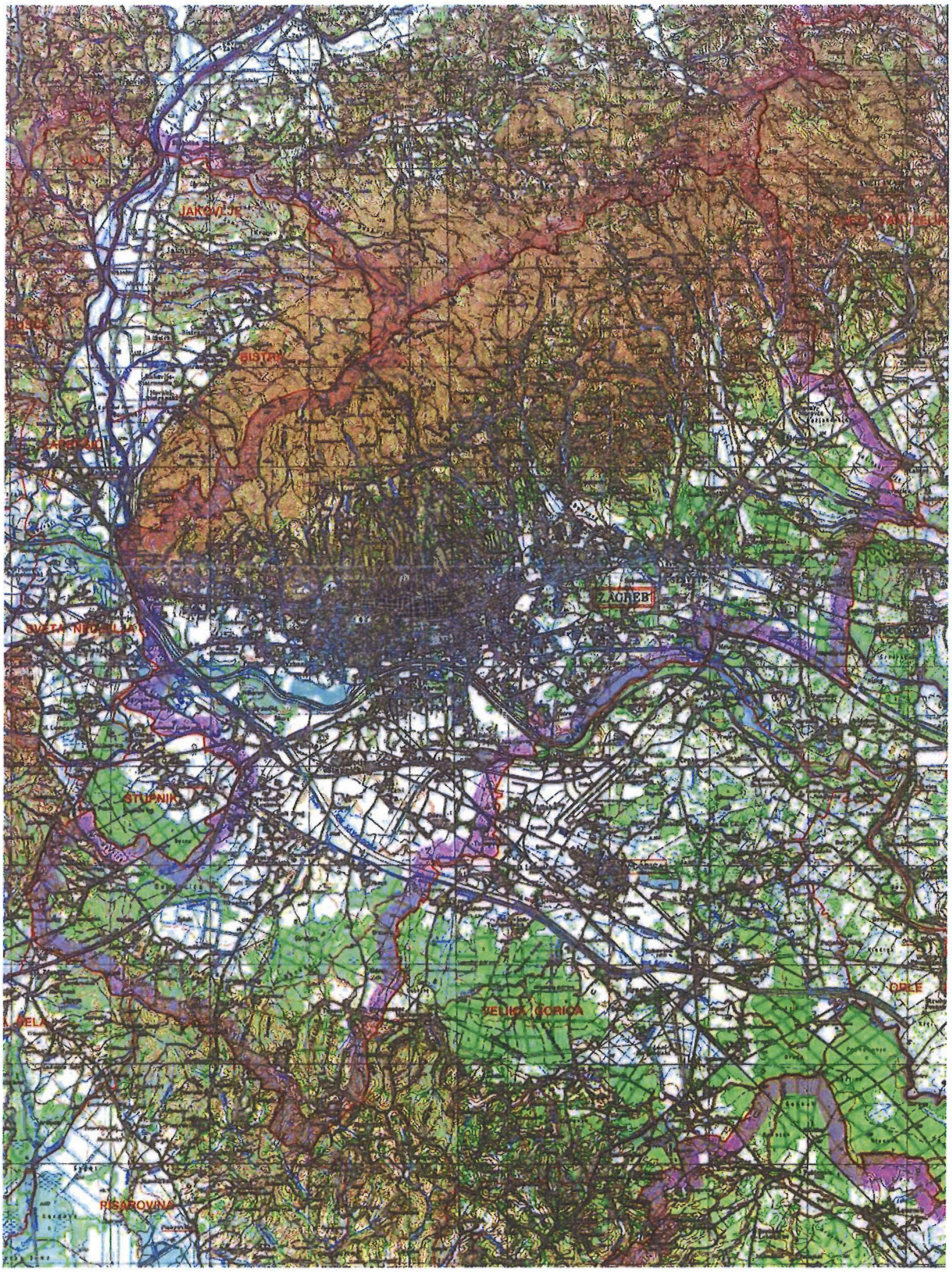

SLIKA 2. Što je sve Grad Zagreb

OBRAZLOŽENJE

1. POLAZIŠTA

Zagreb - profil Grada

Zagreb je glavni grad hrvatske države i time njeno političko i upravno središte.

Grad Zagreb, s površinom od 640 km^2, zauzima 1,13% kopnenog teritorija Republike Hrvatske i procjenjuje se da u njemu krajem 2000. živi oko petina hrvatske populacije. U Gradu Zagrebu, središtu gospodarskoga potencijala Hrvatske, stvara se oko 30% bruto-domaćeg proizvoda i zapošljava više od četvrtine ukupno zaposlenih u gospodarstvu Hrvatske.

U Zagrebu, glavnom i najvećem gradu hrvatske države, najveća je koncentracija urbanih, ekonomskih, financijskih, gospodarskih, znanstvenih, obrazovnih, vjerskih, kulturnih i zdravstvenih resursa Hrvatske. Sve te funkcije nameću posebnu obvezu i zadatke Gradu prema Hrvatskoj i prema međunarodnom okruženju i imaju odraza u ovom Prostornom planu.

Ustrojem Republike Hrvatske, na početku 1997., (Zakon o područjima županija, gradova i općina u Republici Hrvatskoj, Narodne novine 10/97) određeno je i područje Grada Zagreba koje čini ukupno 70 naselja. Prema tom zakonu i prema Ustavu Republike Hrvatske, Grad je Zagreb posebna i jedinstvena teritorijalna i upravna jedinica ustrojstvo kojega je određeno Zakonom o Gradu Zagrebu.

Gradska Skupština Grada Zagreba, prihvatila je u studenome 1997. Prijedlog Gradskog poglavarstva o novom ustroju mjesne samouprave u Gradu Zagrebu, prema kojem se Grad ustrojava u 17 gradskih četvrti. Nazivi i ustrojstvo gradskih četvrti utvrđeni su novim Statutom Grada Zagreba (SGGZ 19/99), a granice definirane Odlukom o granicama područja i sjedištima gradskih četvrti (SGGZ 20/00).

Zagreb se prostire na 640 km^2 i na tom je prostoru, prema popisu stanovništva iz 1991., živjelo 777.826 stalnih stanovnika (od toga u naselju Zagreb 706.770). Gustoća naseljenosti iznosila je 1.215 stanovnika na četvorni kilometar. Procjenjuje se da je, potkraj 2000., u Zagrebu živjelo oko 890.000 stalnih registriranih stanovnika, te je prosječna gustoća porasla na 1.390 stanovnika na km^2.

U Zagrebu živi oko četvrtina stanovnika starih do 19 godina, školuje se oko stotinjak tisuća srednjoškolaca i studenata, te živi i radi oko 11% visokostručno obrazovanog stanovništva. Zagreb je grad u kojem na 1000 stanovnika ima registrirano 240 osobnih automobila, 110 putnih mjesta u javnom gradskom prijevozu i 450 telefonskih pretplatnika. U njemu, bez vojske i policije, radi oko 340 tisuća djelatnika.

Zagreb je gospodarsko i financijsko središte Hrvatske s oko 23.000 aktivnih poduzetnika, te 21.600 obrtnika i samostalnih profesija. U njemu, pored središnje banke i Hrvatske banke za obnovu i razvitak djeluju i dvije najveće poslovne banke Hrvatske, s još dvadesetak srednjih i manjih banaka, te drugih financijskih institucija.

Vrlo povoljan geoprometni položaj sa značajnim infrastrukturnim sustavima u širem prostoru kao što su mreža obilaznica i ulazno-izlaznih autocesta i državnih cesta, razgranata mreža željezničkih pruga, zračna luka, robni terminali i telekomunikacijske veze omogućuje Zagrebu dobru prometnu povezanost sa svim hrvatskim krajevima i

susjednim državama, a osigurava mu ključnu ulogu u razvoju društvenih i gospodarskih funkcija na nacionalnom i europskom planu.

Značajnu ulogu u poslovanju gospodarstva i pružanju usluga građanima ima 27 gradskih trgovačkih društava sa oko 13.000 zaposlenih a koja raspolažu sa sljedećim kapacitetima: crpilišta vode 400.000m^3/dan, spremnici vode 110.000 m^3, vodovodna mreža 1.930 km, kanalska mreža 1.450 km, slivnici 37.540 komada, plinska mreža 1.625 km, redukcijske plinske stanice 176, s maksimalnim distributivnim kapacitetom od 355 tisuća m^3/h, 418 tramvajskih vozila, 332 autobusa u javnom gradskom prometu s ukupno 96.000 putničkih mjesta, 94 specijalnih vozila za odvoz smeća i 62 za čišćenje i pranje javno prometnih površina, oko 250 raznih vozila i strojeva za održavanje cesta i prometnih objekata i dr.

U Gradu Zagrebu više od 95% građana opskrbljeno je pitkom vodom iz gradskoga vodoopskrbnog sustava, a na javni gradski sustav kanalizacije priključeno je više od 82% građana.

Javni gradski prijevoz s više od 750 prijevoznih jedinica i 96.000 putničkih mjesta, preveze više od 760.000 putnika dnevno. Zračna luka Zagreb – najvišeg referentnog koda 4E i najviše II kategorije u Hrvatskoj – imala je u prometu u 1998. više od milijun putnika.

Zagreb je "zeleni grad" s više od 900 ha uređenih javnih zelenih površina, 360 ha park-šuma, odnosno 14,3 m^2 po stanovniku i s više od 28.000 m^2 cvjetnjaka, s drvoredima u kojima je više od 130.000 stabala. Uz to, Zagreb ima iznimno vrijedne očuvane prirodne prostore među kojima se ističe Park prirode Medvednica od čijih je 17.938 ha ukupne površine u Gradu Zagrebu 7.305 ha, te sjeverozapadni dio Vukomeričkih gorica, prisavski prostor i aluvijalna savska ravnica bogata pitkom vodom.

Zagreb ima značajnu društvenu infrastrukturu. U preobrazbi društvenoga i gospodarskoga razvojnog koncepta revalorizacija tih djelatnosti kao **razvojnog resursa** ima posebno značenje, osobito djelatnosti kulture, zdravstava i obrazovanja (visoko obrazovanje i znanost). One se već danas mogu tretirati kao gradski gospodarski potencijali.

U Gradu Zagrebu su (u državnom i gradskom vlasništvu): jedan klinički bolnički centar, tri kliničke bolnice, šest klinika, pet poliklinika, jedna opća bolnica, šest specijalnih bolnica, 14 domova zdravlja na 124 lokacije, Gradska ljekarna sa 49 ljekarničkih jednica, jedna ustanova za hitnu medicinsku pomoć, jedna ustanova za zdravstvenu njegu u kući. Uz to u Zagrebu ima 142 privatne ordinacije opće medicine, 273 stomatološke ordinacije, 101 specijalističku ordinaciju i 79 privatnih ljekarni. U Gradu djeluje deset domova umirovljenika, tri ustanove socijalne skrbi za maloljetnike društveno neprihvatljiva ponašanja, četiri doma za djecu i mladež, jedna ustanova za socijalizaciju djece i mladeži, šest ustanova za rehabilitaciju i Zavod za socijalnu i zdravstvenu zaštitu odraslih osoba.

Zagreb je nacionalno kulturno središte koje u svojim kazalištima godišnje primi oko 550.000, a u kino-dvoranama s više od 8.000 mjesta, više od 1,4 milijuna gledatelja. Grad ima 22 muzeja i 32 muzejske zbirke. Zagrebačke knjižnice raspolažu s više od devet milijuna knjiga. Zagrebačka filharmonija daje oko 50 koncerata godišnje. Deset gradskih kazališta, muzejske ustanove, jedanaest središnjih knjižnica i Nacionalna i sveučilišna knjižnica jezgro su kulturnog zbivanja u Gradu Zagrebu. Grad Zagreb obiluje vrijednim spomeničkim blagom s više od 190 registriranih spomenika kulture i još nizom evidentiranih ili preventivno zaštićenih.

Na Sveučilištu u Zagrebu, sa 34 fakulteta, viših škola i akademija, studira više od 50.000 studenata iz cijele Hrvatske. Zbog toga Zagreb ima posebnu ulogu i odgovornost kao najveće znanstveno i kulturno središte hrvatskog naroda, kao najstarije, najveće i najkvalitetnije sveučilište, kao jedinstvena i nezamjenjiva pokretačka snaga sposobna za promišljanje i provođenje strateških ciljeva razvitka društva i gospodarstva.

U Zagrebu postoje 73 predškolske ustanove, 101 osnovna škola sa središnjim objektima i 25 objekata područnih razrednih odjela te 12 osnovnih škola za posebne namjene, 64 javne srednje škole i sedam privatnih škola s pravom javnosti.

Grad je Zagreb vlasnik 152 športska objekta, od kojih se 22 izdvajaju kao kapitalni objekti od posebnog gradskog značenja. Zagrebački športaši ostvaruju vrhunske rezultate u hrvatskom športu, prema analizama HOO-a, više od 70%. U seniorskoj konkurenciji aktivno se natječe više od 17.500 športaša, a u ostalim konkurencijama registrirano je još 40.000 športaša. Ako se ovim brojkama pribroji 50.000 aktivnih rekreativaca, proizlazi da se svaki sedmi stanovnik Zagreba aktivno bavi športom.

U Zagrebu se, u organizaciji Zagrebačkog velesajma, godišnje održi oko 30-ak priredbi koje posjeti oko 571.000 posjetitelja. Pored Jesenskog međunarodnog zagrebačkog velesajma i Božićnog sajma, održi se još 28 specijaliziranih sajmova na kojima sudjeluje ukupno oko 10.000 izlagača, od kojih 5.400 stranih.

Odraz uloge Zagreba kao središta države ogleda se u otvaranju, do sada, 38 veleposlanstava i niza važnih međunarodnih predstavništava.

Zagreb je i turističko središte s više od 5.500 hotelskih postelja, 175 restorana, a godišnje privlači oko 305.000 turista, od toga oko 176.000 stranih.

1.1. POLOŽAJ, ZNAČENJE I POSEBNOSTI GRADSKOG PODRUČJA U ODNOSU NA PROSTOR I SUSTAVE DRŽAVE

Položaj Zagreba u europskom prostoru konstanta je koja određuje razvitak Grada i ciljeve u pogledu njegovog prostorno-urbanističkog razvitka.

Konstanta povijesno-prostornog razvitka Zagreba u europskom, srednjoeuropskom, hrvatskom i regionalnom okruženju konstanta je **središnjosti**, na čemu su se sustavno razvijali Grad i zagrebačka urbana aglomeracija.

U devetstogodišnjoj urbanoj povijesti koju slikovito zrcali osnutak biskupije na ovom tlu, Zagrebu je preodređena funkcija središnjeg mjesta, uvjetovana prije svega prometno zemljopisnim položajem. U dugom povijesnom trajanju, u kojem se u različitim ritmovima, određenim političkim i drugim faktorima, smjenjuju razdoblja bržeg i sporijeg rasta i razvitka, Zagreb nikada nije bilježio veća odstupanja od tog važnog konteksta.

Središnjost danas znači sustavno djelovanje energija koje uvjetuju **atraktivnost mjesta**, te stalni razvitak grada, stalno aglomeriranje novih urbanih funkcija i unapređenje gradske posebitosti i fizionomije.

U novim uvjetima valja u hrvatskom razvojnom promišljanju redefinirati odnose veličine i značaja strukturalne i funkcionalne kompleksnosti.

Pritom je zemljopisno-prometni položaj jedan od najvažnijih čimbenika razvitka i posebnosti Zagreba. Smješten na jugozapadnom rubu prostrane Panonske nizine, udaljen samo 120 km zračne linije od Jadranskog mora, Zagreb za većinu srednjoeuropskih zemalja predstavlja "jadranska vrata" kroz koja vode putovi do luka i gradova na hrvatskom Jadranskom moru.

Davno uspostavljene prometne, gospodarske i društvene **relacije sa značajnim srednjoeuropskim gradovima**: Budimpeštom, Bečom, Bratislavom, Pragom, Krakowom, Munchenom, Trstom, Ljubljanom i dr. utjecale su na formiranje njegova srednjoeuropskog "štiha", pa se središnjost Zagreba u europskom prostoru ogleda i u prožimanju dviju eminentnih europskih kulturnih tradicija: srednjoeuropske i mediteranske, koje su u Zagrebu kao u rijetko kojem europskom gradu postale obilježjem njegove kvalitete i posebnosti.

Zagreb se nalazi na prostoru na kojem se **spajaju dva ključna hrvatska prostora - podunavski i jadranski**. Zahvaljujući tome, Zagreb ima središnji položaj u odnosu na tri sekundarna hrvatska središta - Rijeku, Split i Osijek i na većinu središta nižega reda. Takav povoljan prostorni odnos rezultira pogodnim udaljenostima koje, najčešće, ne prelaze 400 km, računano najkraćim cestovnim prometnicama magistralnog značenja. Izuzetak čine samo veze do udaljenijih južnodalmatinskih prostora.

Pored povoljnoga prostornog položaja u europskom i nacionalnom urbanom sustavu, Zagreb se koristi i **pogodnostima regionalnoga prometnog sustava** koji se razvio u okvirima središnje Hrvatske. Naime, oko Zagreba, na udaljenosti do 100 km, formirao se sustav središta razvitak kojega je međuzavisan s razvitkom Zagreba. Ta su središta (Karlovac, Sisak, Bjelovar, Čakovec, Koprivnica i Varaždin) dostigla višu razinu urbanizacije, pa, u odnosu na urbanu strukturu Hrvatske, predstavljaju važne gradove. Oni su gravitacijski u punoj mjeri orijentirani prema Zagrebu i razvijaju se pod utjecajem njegovih regionalno-organizacijskih funkcija.

Osim te posebne smještajne geoprometne pogodnosti, Zagreb ima **poseban položaj u teritorijalnom sklopu** Hrvatske, jer je prema njemu upućena glavnina unutrašnjih prometnih tokova kako ciljnoizvorišnih tako i tranzitnih. Iz takvih odnosa proizlazi i integrirajuća uloga Zagreba u povezivanju Hrvatske. U tom povezivanju on je koncentracijska točka međuregionalnih prometnica i refrakcijska točka raznovrsnih prometnih tokova.

Budući da je Zagreb prometna spona preko koje se Hrvatska uključuje u međunarodne veze, bitno je valoriziranje onih prometnih grana i ostvarivanje kompatibilnosti s onim prometnim pravcima koji su definirani u europskom prostoru i koji čine glavne činitelje njegove suvremene organizacije. Osim toga, Zagreb kao čvorište trinomnoga karaktera zanimljiv je zemljama u njegovu bližem i daljem okruženju. Sve te zemlje, u procesu društveno-gospodarske tranzicije, teže jačem ekonomskom povezivanju, a one u neposrednom srednjopodunavskom zaleđu zainteresirane su, uz to, i za izlaz na Jadran.

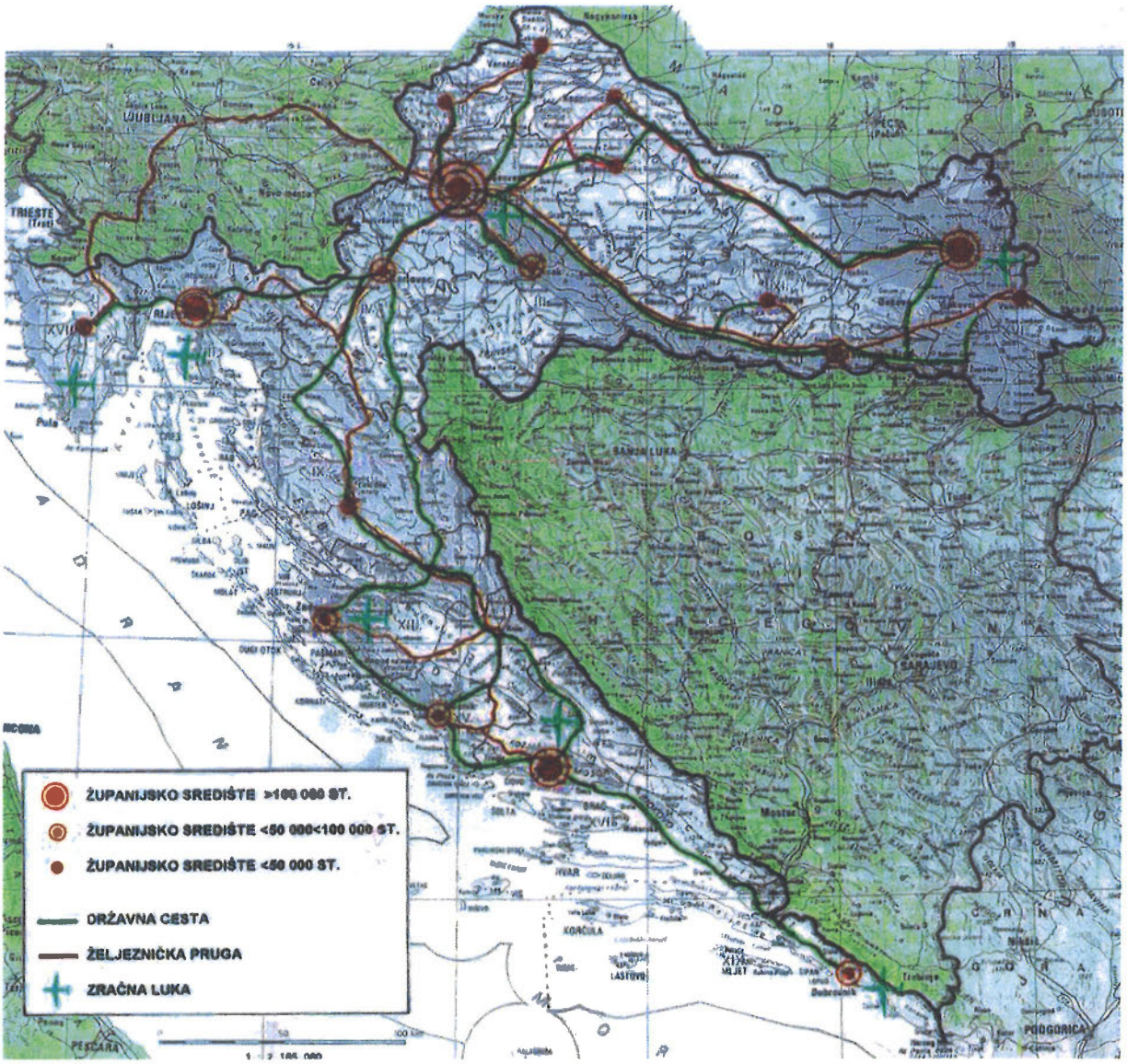

SLIKA 3. Prometna povezanost Zagreba sa županijskim središtima

Za sagledavanje značenja Zagreba u državi i njenoj razvojnoj strategiji, pored činjenice da je on najveći i glavni grad Hrvatske, zatim da je najveća urbana aglomeracija i čvorišna točka hrvatskog prostora, te da je Zagreb političko, upravno, znanstveno, kulturno, zdravstveno, obrazovno, financijsko i gospodarstveno središte Hrvatske, važne su i razvojne mogućnosti Zagreba koje proizlaze iz svih njegovih potencijala.

Grad Zagreb, svojom demografskom veličinom, kao najveći grad i makroregionalno središte, te njegovo uže i šire okruženje međusobno srazmjerno utječu na svoj razvitak. Odgovor na pitanje da li je Zagreb po veličini naglašeno velik grad u odnosu na druge veće hrvatske gradove, daje primjena modela reda veličine "Urban Rank-size", provedena na bazi popisnih podataka 1981. i 1991. Naime, ta je metoda pokazala naglašenu veličinu Zagreba u odnosu na druge hrvatske gradove, jer je na temelju upravno-teritorijalne podjele u godinama popisa, Grad Zagreb po broju stanovnika bio približno na razini zbroja stanovnika u sljedećih deset najvećih hrvatskih gradova. To znači da bi, prema teoretskom modelu, svi gradovi u Hrvatskoj trebali, u odnosu na Zagreb, imati veći broj stanovnika. To se najprije odnosi na Split, Rijeku i Osijek, ali i gradove manje od 100.000 stanovnika. Tada bi red veličine gradova bio pravilniji, a urbani sustav skladnije razvijen u odnosu na interakcijske veze i odnose.

Realna ocjena veličine Grada Zagreba, u odnosu na druge hrvatske gradove, može se teoretski prikazati i stupnjem urbane primarnosti Zagreba i nekih europskih gradova. Urbana se primarnost definira kao odnos najvećega i drugoga grada po veličini ili pak najvećega i sljedećih nekoliko gradova. Stavljanjem u odnos broja stanovnika Zagreba i Splita, Zagreba i ukupnog stanovništva sljedeća tri najveća grada, te, npr., Zagreba i ukupnog stanovništva sljedećih deset najvećih hrvatskih gradova, tada je indeks urbane primarnosti Zagreba u 1991., u odnosu na 1981., minimalno povećan, što se vidi iz sljedećeg pregleda:

	1981	1991
Zagreb u odnosu na Split	4,54	4,66
Zagreb u odnosu na sljedeća tri najveća grada	1,77	1,87
Zagreb u odnosu na sljedećih deset najvećih gradova	0,99	0,99

U odnosu na neke europske gradove indeks urbane primarnosti Zagreba nije prenaglašen. Npr., indeks urbane primarnosti Beča prema prvoj formuli iznosi 6,21, a prema drugoj 2,63; Budimpešte prema prvoj formuli 9,34, a prema drugoj 3,76; Züricha prema prvoj formuli 2,38, a prema drugoj 0,99. U odnosu na spomenute primjere indeksa urbane primarnosti Zagreb se nalazi između Züricha s jedne, te Budimpešte i Beča s druge strane, ali je ipak bliži indeksu najvećega švicarskog grada. To znači da Zagreb uvjetno nema pretjeranu koncentraciju stanovništva u odnosu na državu, kao što je to slučaj s glavnim gradovima Mađarske i Austrije, ali ni koncentraciju primjerenu naglašenoj policentričnoj strukturi, kao što je to slučaj s vodećim gradom Švicarske i nekim drugima. Relativno niski indeks urbane primarnosti imaju najveći gradovi Češke i, osobito, Slovačke, u kojima, naprimjer, indeks urbane primarnosti Praga iznosi 3,10, a Bratislave 1,87.

Položaj Zagreba u hijerarhijskom sustavu hrvatskih gradova očito je dominantan, osobito ako se promatra Grad Zagreb prema upravno-teritorijalnoj podjeli iz 1997., što je temeljeno na Zakonu o područjima županija, gradova i općina u Republici Hrvatskoj i na Zakonu o izmjenama i dopunama Zakona o Gradu Zagrebu (NN 10/97 i 14/97). Naime, tim zakonima Grad Zagreb zauzima prostor od 640 km^2 na kojem je, prema popisu stanovništva iz 1991., živjelo 777.826 stanovnika. U tom slučaju indeks urbane primarnosti Zagreba u prvom slučaju iznosi 3,88, a u drugom 1,56.



SLIKA 4. Uloga Grada Zagreba u sustavu hrvatskih središnjih naselja i velikih gradova
Izvor: Strategija prostornog uređenja Republike Hrvatske, 1997.

Takav indeks urbane primarnosti pogoduje razvitku Zagreba, što je u skladu s njegovom ulogom glavnoga grada, te daljnoj urbanizaciji koja će, u novim uvjetima, dobiti još jači poticaj, ali ne prvenstveno prema prostornom i demografskom rastu već prema unapređivanju temeljnih urbanih funkcija i prostornog uređenja u sustavu europskih gradova.

No obje analize ne uzimaju u obzir kvalitativne elemente važne za odnos pojedinih država i njihovih glavnih gradova, u slučaju Hrvatske i Zagreba to je geostrategijski položaj Hrvatske u prostoru, urbane tradicije i nove zadaće u zaštiti nacionalnog prostora, koje Hrvatsku usmjeravaju prema ravnomjernijem razvitku i izbalansiranom odnosu gradskih središta.



SLIKA 5. Grad Zagreb u mreži hrvatskih županija
Izvor: Strategija prostornog uređenja Republike Hrvatske, 1997.

Svekoliki razvitak Grada Zagreba polazi od realnih razvojnih mogućnosti, potreba i aspiracija njegova stanovništva, usklađenih s temeljnim razvojnim načelima i prioritetima Republike Hrvatske. U Zagrebu, središtu gospodarskog potencijala Hrvatske, stvara se gotovo trećina brutto domaćeg proizvoda, a zaposleno je više od četvrtine ukupno zaposlenih u gospodarstvu Hrvatske. Zagreb sa svojim gospodarskim, radnim i drugim potencijalima sudjeluje u financiranju javnih potreba Države više nego što je njegov udio u ostvarenju brutto domaćeg proizvoda. Time je doprinos Zagreba razvitku Države vrlo bitan i ne mjeri se samo sudjelovanjem gospodarskog potencijala već i doprinosom Grada u znanstvenom, kadrovskom, kulturnom, zdravstvenom, športskom, socijalnom i financijskom potencijalu.

Prema tome, Zagreb je davao, a davat će i ubuduće, velik doprinos razvitku drugih dijelova Hrvatske, jednako kao što će i razvitak tih dijelova davati stalan poticaj njegovu društveno-ekonomskom razvitku. Integracija Zagreba u gospodarske i društvene razvojne tokove zemlje u cjelini, kao nositelja učinkovite i prilagodljive gospodarske strukture, pretpostavka je njegova uspješnoga dugoročnog razvitka, ali i razvitka Hrvatske.

Posebnost Grada Zagreba unutar Republike Hrvatske ogleda se i u tome što je Zagreb u skladu sa Zakonom o Gradu Zagrebu posebna i jedinstvena teritorijalna upravna i samoupravna jedinica i ima položaj županije. Jedinstven u svom teritorijalnom smislu, ne dijeli se na jedinice lokalne samouprave (općine i gradove) kao svih ostalih 20 županija, već na jedinice mjesne samouprave (17 gradskih četvrti). To ima odraza i na sustav prostornih planova koji se za prostor Grada Zagreba donose.

1.1.1. Osnovni podaci o stanju u prostoru

1.1.1.1. Osnovni podaci o stanju u prostoru Grada Zagreba

Ustavom Republike Hrvatske i Zakonom o područjima županija, gradova i općina u Republici Hrvatskoj (Narodne novine 10/97), Zagreb je posebna i jedinstvena teritorijalna i upravna jedinica ustrojstvo kojega je određeno Zakonom o Gradu Zagrebu (Narodne novine 90/92, 76/93, 69/95, i 14/97). Grad Zagreb sačinjava 70 naselja u kojima je živjelo, prema popisu iz 1991., ukupno 777.826 stalnih stanovnika u 273.318 domaćinstava i u 276.681 stanu, a prostire se na površini od 640,04 km^2.

Grad Zagreb je podijeljen na 17 jedinica mjesne samouprave - gradskih četvrti. Teritorijalno raščlanjivanje Zagreba slijedilo je njegovu fizionomijsku složenost i raznolikost. Povijesne tradicije predstavljale su temelj za teritorijalnu podjelu Grada, čime se nastojalo omogućiti građanima da što prirodnije osjećaju svoju pripadnost pojedinim prostornim cjelinama koje su to postale u povijesnom tijeku, obilježene karakteristikama građenja, urbanim simbolima, specifičnim mjestima okupljanja građana i slično.

Prosječna gustoća naseljenosti za Grad Zagreb iznosila je 1991. godine 1.215 stanovnika po četvornom kilometru. Međutim, ta gustoća varira unutar pojedinih gradskih četvrti, tako da je najveća u gradskoj četvrti Donji Grad (20.751 stan/km^2), a najmanja u gradskoj četvrti Brezovica (88 stan/km^2).

Tablica 1.[1]

Naziv županije	Površina		STANOVNICI				STANOVI				DOMAĆINSTVA		Gustoća naseljenosti
			Popis 1981.		Popis 1991.		Popis 1981.		Popis 1991.		Popis 1981.	Popis 1991.	
	km^2	%	broj	%	broj	%	broj	%	broj	%	broj	broj	br. stan/km^2
GRAD ZAGREB Ukupno	640,04	100,0	721.589	100,0	777.826	100,0	230.888	100,0	276.681	100,0	251.893	273.318	1.215,30

Izvor: Popis stanovništva 1991

Tablica 2.

Naziv županije	Površina		STANOVNICI				Gustoća naseljenosti	
			1981.		1991.		Popis1981.	Popis1991.
	km^2	Udio u površini županije	broj	%	broj	%	broj	broj
GRAD ZAGREB Ukupno	**640**	**100,00**	**721.589**	**100.0**	**777.826**	**100.0**	**1127,40**	**1215,30**

Izvor: Popis stanovništva 1991

Procjenjuje se da je u Zagrebu, krajem 2000. godine, živjelo 890.000 stanovnika, odnosno 1.390 stanovnika po četvornom kilometru.

[1] *Napomena: Tablica 1 i 2 (čiji je sadržaj određen Pravilnikom o sadržaju, mjerilima kartografskih prikaza, obveznim prostornim pokazateljima i standardu elaborata prostornih planova) iskazuje se samo za Grad Zagreb budući da je on jedinstven u svom teritorijalnom smislu i ne dijeli se na gradove i općine.*

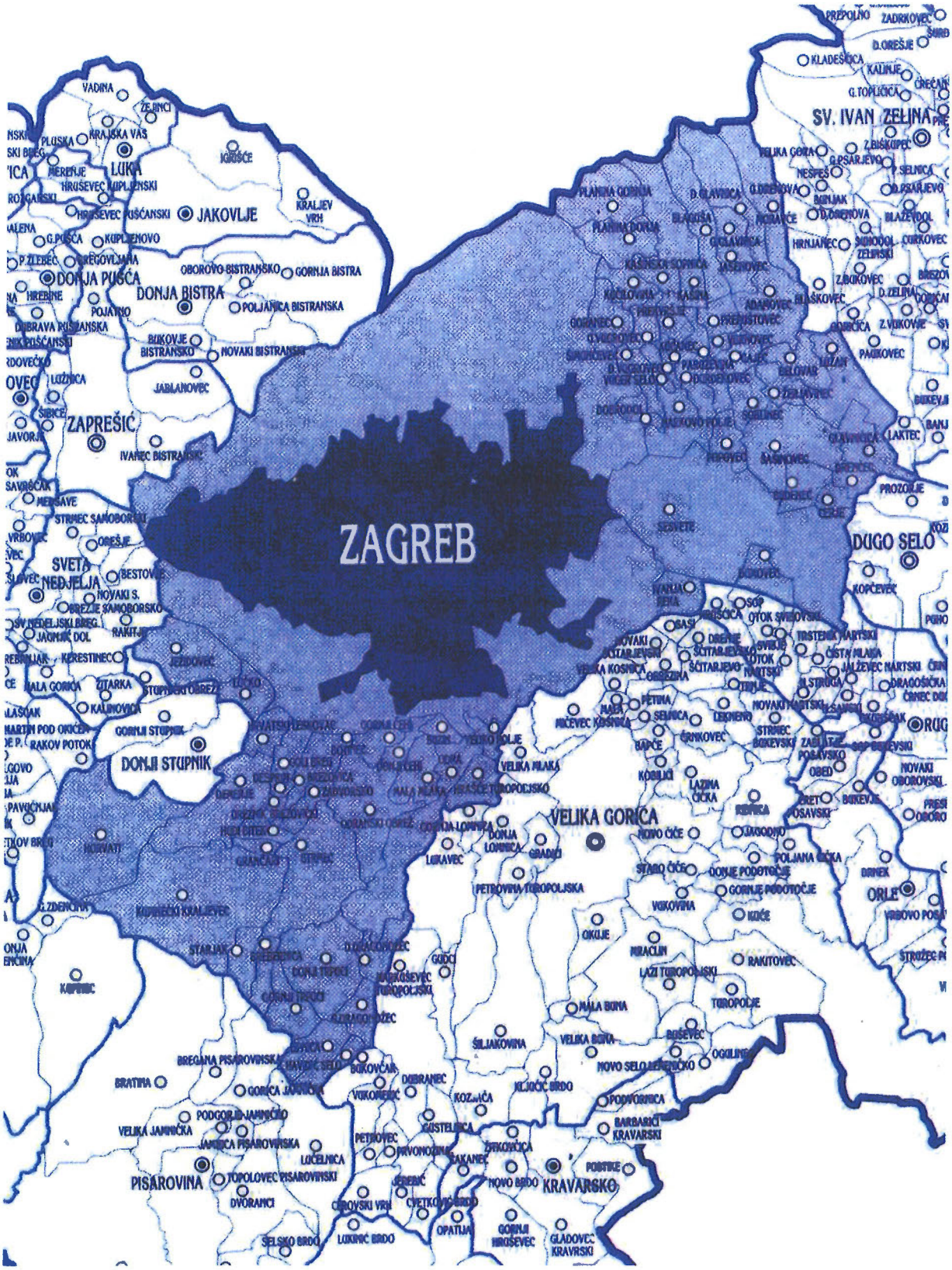

SLIKA 6. Naselja u Gradu Zagrebu

1.1.1.2. Uporedni podaci i međuodnosi Grada Zagreba i Zagrebačke županije

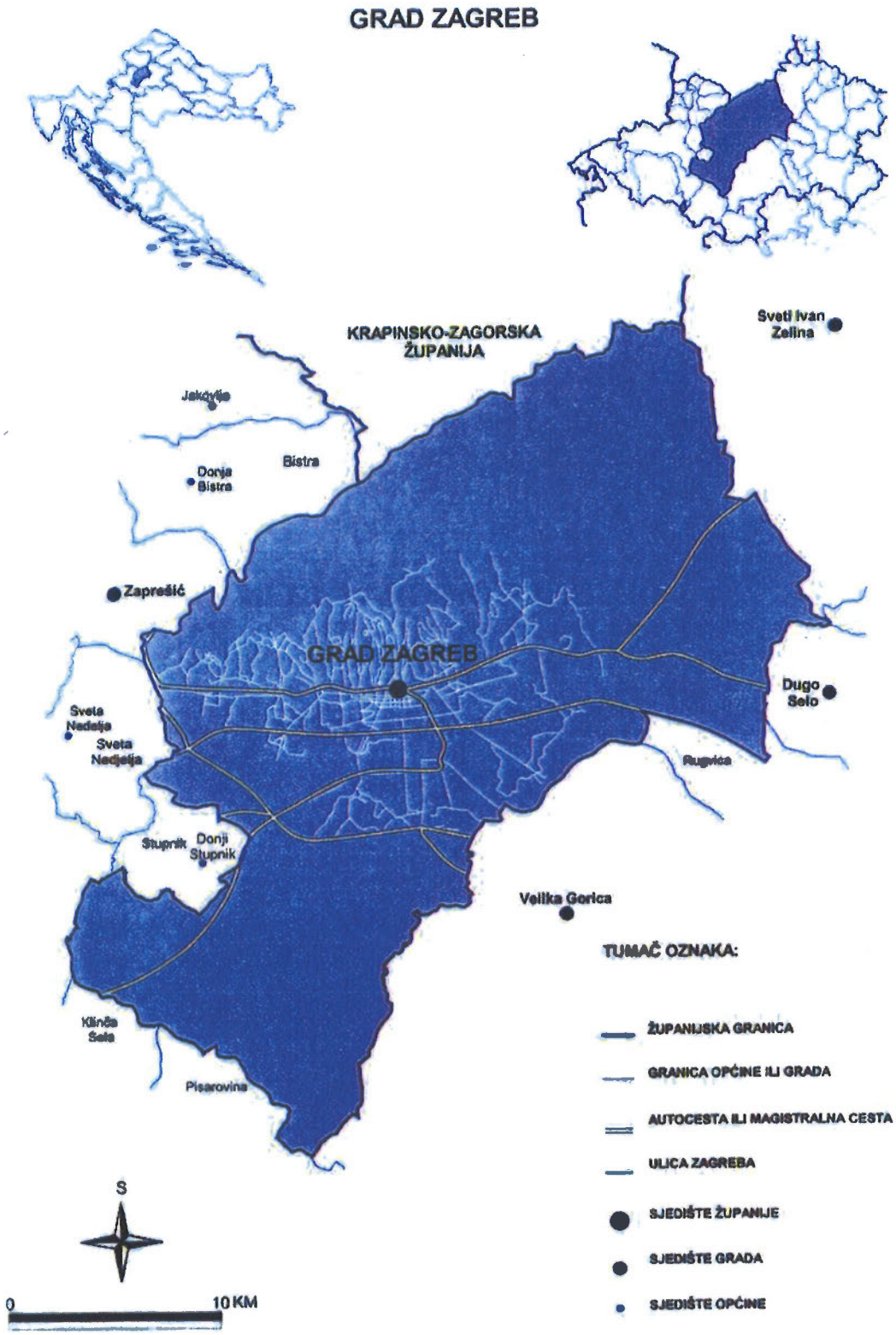

SLIKA 7. Grad Zagreb

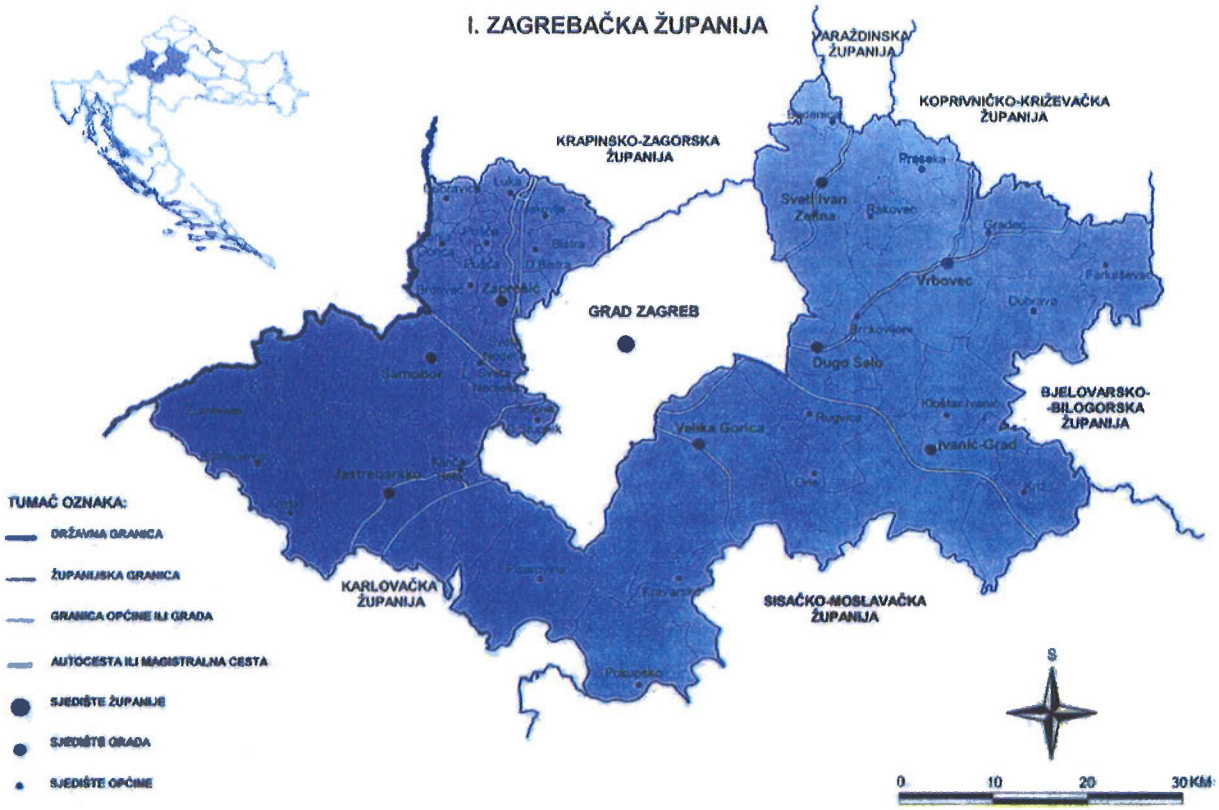

SLIKA 8. Zagrebačka županija

U godini 1990. Zakonom o spajanju općina s područja Gradske zajednice Zagreb i prestanka Gradske zajednice Zagreb (Narodne novine 47/90) 14 općina iz Gradske zajednice spojeno je u općinu Grad Zagreb. Time se, od 1. siječnja 1991., Grad ustrojava kao ekonomska, urbana i upravna cjelina bez općina, sa 14 područnih ureda i tri fonda na razini Grada. Tada se Grad Zagreb prostirao na površini od 1.716 km^2 i brojio je 933.914 stanovnika (prema popisu iz 1991). U toj se godini Zajednica općina Zagreb prostire na površini od 3.830 km^2 i, prema popisu stanovništva iz 1991., na tom je teritoriju živjelo 313 tisuća stanovnika.

U prvom županijskom ustrojstvu (Republika Hrvatska donijela je Zakon o područjima županija, gradova i općina u Republici Hrvatskoj, Narodne novine broj 90/92.) na zagrebačkom području (području bivših dviju zajednica) osnovani su Županija zagrebačka i Grad Zagreb. U sastavu Županije zagrebačke, od 1. siječnja 1993., bilo je 20 općina i grad Samobor, s površinom od 2.570 km^2 i, prema popisu stanovništva iz 1991., na tom je prostoru živjelo 230.600 stanovnika u 565 naselja. Iz zajednice su izdvojene bivše zagorske općine i neki gradovi. Po toj upravno-teritorijalnoj podjeli Grad Zagreb se prostire na površini od 1.288 km^2 i, prema popisu stanovništva 1991., na tom je prostoru živjelo 867.717 stanovnika. Iz Zagreba su izdvojena područja nekadašnjih općina Samobor i Dugo Selo, te dio nekadašnje općine Zaprešić.

Nakon prvoga teritorijalnog ustrojstva hrvatske države slijedi novo ustrojstvo Grada Zagreba i Županije zagrebačke. Tako je Zakonom o Zagrebačkoj županiji iz 1995. godine (Narodne novine 69/95), ustrojena nova Zagrebačka županija koju su činili Grad Zagreb i šest gradova (Samobor, Sveti Ivan Zelina, Jastrebarsko, Vrbovec, Velika Gorica i Zaprešić)

i 25 općina, te naselje Luka s područja općine Veliko Trgovišće, koja je u sastavu Krapinsko-zagorske županije.

Zagrebačka se županija prema tadašnjem upravno-teritorijalnom ustrojstvu i prema popisu iz 1991. prostirala na površini od 3.408 četvornih kilometara i brojila je 1.035.668 stanovnika u 742 naselja.

Tim novim administrativno-teritorijalnim ustrojstvom Grad Zagreb se površinski smanjio za 677,24 km^2 i 91.381 stanovnika (iz Grada su izašli Velika Gorica, Zaprešić i nekoliko naselja južnog područja Grada Zagreba). Tako se Grad Zagreb prostirao na površini 619 km^2 i u njemu je, prema popisu stanovništva 1991., živjelo 776.399 stanovnika u 69 naselja.

Prema tome, ostalo područje Zagrebačke županije prostiralo se na površini od 2.789 km^2 i, prema popisu stanovništva 1991., brojilo je 259.269 stanovnika u 673 naselja.

Na početku 1997. usvojen je novi Zakon o područjima županija, gradova i općina u Republici Hrvatskoj i Zakon o izmjenama i dopunama Zakona o Gradu Zagrebu (Narodne novine 10/97 i 14/97). Na temelju tih zakona Grad Zagreb i Zagrebačka županija su zasebne jedinice lokalne uprave.

Teritorij Grada Zagreba, na temelju ovog zakona, povećan je za naselje Horvati, tako da sadašnji Grad Zagreb zauzima prostor od 640,04 km^2 i, prema popisu stanovništva iz 1991. godine, broji 777.826 stanovnika koji žive u 70 naselja. Teritorij Zagrebačke županije povećan je za 289 km^2, odnosno na 3.058,15 km^2 i na tom je prostoru, prema popisu stanovništva iz 1991., živjelo 282.989 stanovnika u 698 naselja. Županiji su pripojeni prostori grada Ivanić-Grad, te općina Križ i Kloštar iz Sisačko-moslavačke županije, a iz županije su izdvojeni prostori naselja Brkiševina i Šišinec, koji su iz općine Pokupsko u sastavu Zagrebačke županije pripojeni općini Lekenik u sastavu Sisačko-moslavačke županije. Zagrebačka županija ima 8 gradova i 26 općina.

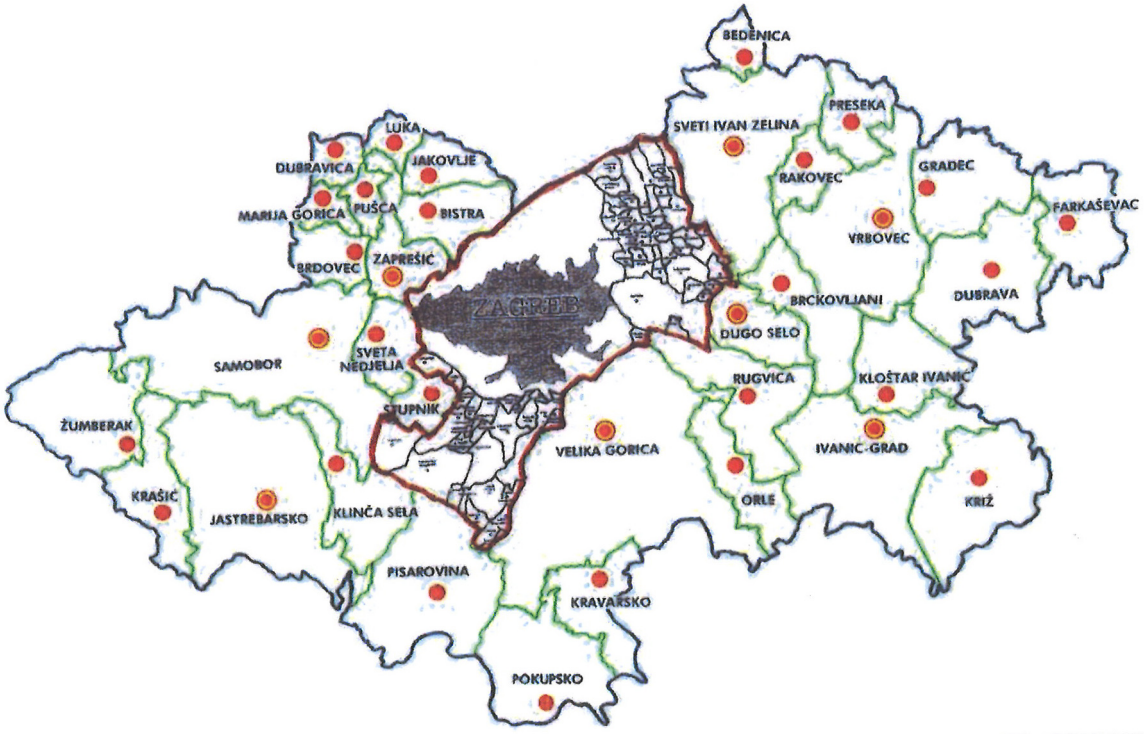

SLIKA 9. Zagreb i gradovi i općine Zagrebačke županije

Te stalne promjene u teritorijalnom ustroju širega zagrebačkog prostora, sa ciljem bolje funkcionalne organizacije prostora, s aspekta prostornog planiranja ipak predstavljaju problem, jer se one negativno odražavaju na međusobno komuniciranje i usklađivanje planova razvoja. Problem predstavlja i nemogućnost statističkih, lokalnih i državne službe, da pojave koje se prate, usklađuju s novim teritorijalnim ustrojem.

Tablica 3. POVRŠINA I BROJ STANOVNIKA PREMA POPISU 1991. U VRIJEME UPRAVNO-TERITORIJALNIH PROMJENA GRADA ZAGREBA I ZAGREBAČKE ŽUPANIJE

	Upravno- teritorijalne promjene					
	VI/90.	**V/92.**	**I/93.**	**IX/95.**	**I/97.**	**XI/97.**
GRAD ZAGREB						
Površina u km^2	1.716	1.930	1.288	619	640	640
Stanovnici - broj	933.914	943.914	867.717	776.399	777.826	777.826
Gustoća naseljenosti st/km^2	544	517	674	1.254	1215,3	1215,3
ZAGREBAČKA ŽUPANIJA						
Površina u km^2	3830	1920	2570	2789	3078	3058,15

Izvor: Izračunano iz publikacija Državnog zavoda za statistiku i Gradskog zavoda za planiranje razvoja Grada i zaštitu okoliša.

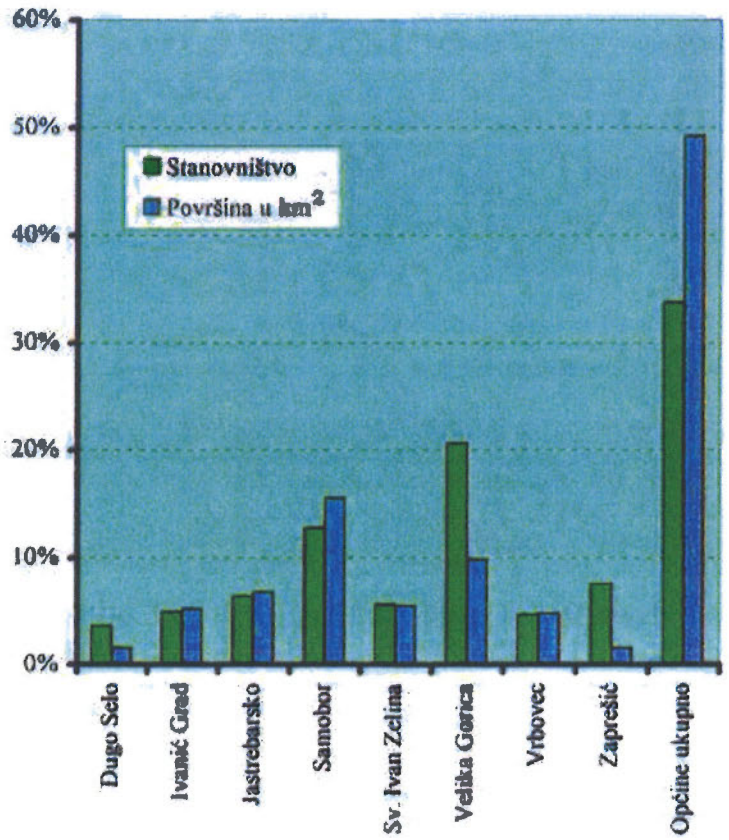

SLIKA 10. Stanovništvo i površina Zagrebačke županije po gradovima i općinama

Sukladno upravno-teritorijalnim promjenama mijenjao se broj stanovnika i površina, a time i gustoća naseljenosti Grada Zagreba i Zagrebačke županije (tablica 3).

U daljnjem razmatranju prikazuju se podaci za teritorijalni obuhvat Grada Zagreba i Zagrebačke županije prema zadnjem upravno-teritorijalnom ustrojstvu Republike Hrvatske iz 1997., prema kojem Grad Zagreb zauzima prostor od 640 km^2 i ima 70 naselja, a Zagrebačka županija zauzima prostor od 3.058 km^2 i ima 8 gradova, 26 općina i 698 naselja.

U međupopisnom razdoblju od 1981. do 1991. na današnjim prostorima Grada Zagreba i Zagrebačke županije (Zagrebački prostor) broj se stanovnika povećao za oko 80 tisuća ili za 8,1%. Od 1991. stalno raste udio stanovništva Grada Zagreba i Zagrebačke županije u ukupnom stanovništvu Republike Hrvatske.

Sukladno rastu stanovništva raste i gustoća naseljenosti na promatranim područjima, dok na razini Države stanovništvo i gustoća naseljenosti opadaju.

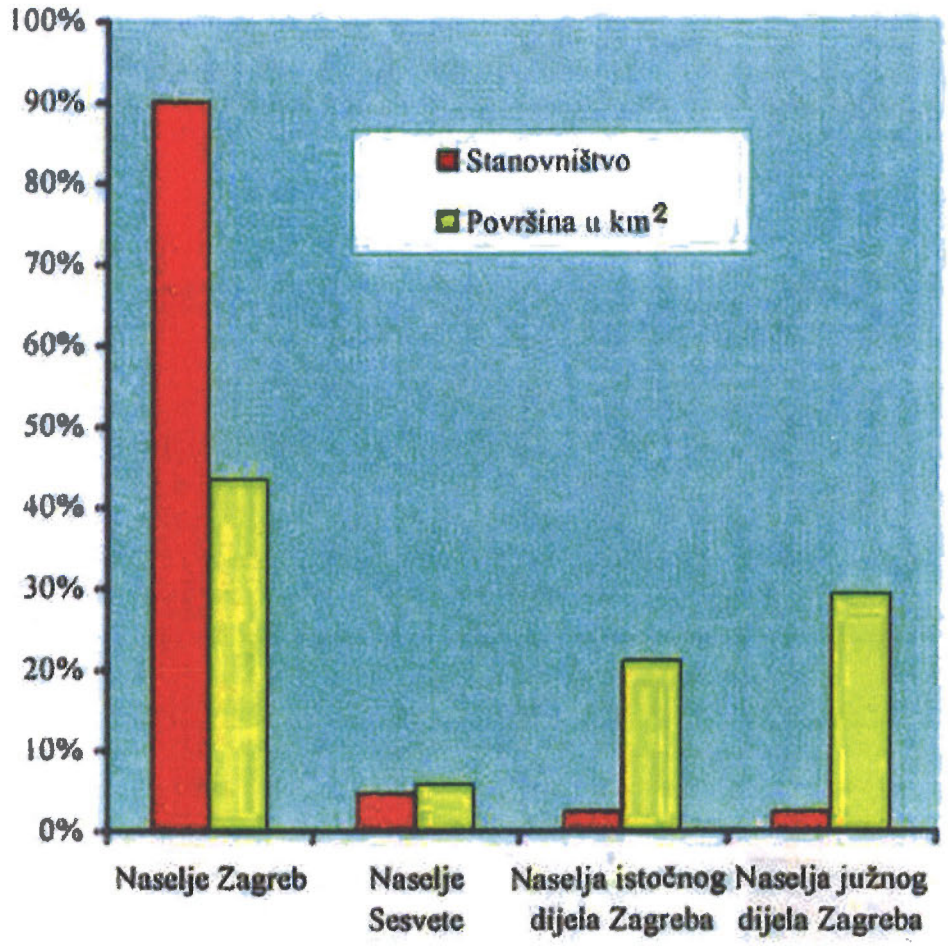

SLIKA 11. Stanovništvo i površina Grada Zagreba za naselja Zagreb i Sesvete te naselja istočnog i južnog dijela, ocjena za 1998.

Tablica 4. NASELJA, POVRŠINA I STANOVNIŠTVO GRADA ZAGREBA I ZAGREBAČKE ŽUPANIJE 1991. i 2000.

REPUBLIKA HRVATSKA GRAD ZAGREB ZAGREBAČKA ŽUPANIJA	Broj naselja	Površina km^2	Stalno stanovništvo Popis		Procjena krajem 2000.	Indeksi	
			1981.	1991.		1991/1981	2000/1991
0	1	2	3	4	6	5	6
REPUBLIKA HRVATSKA	**6.820**	**56.542**	**4.601.469**	**4.784.265**	**4.550.000**	**104,0**	**95,1**
I GRAD ZAGREB	**70**	**640,04**	**721.589**	**777.826**	**890.000**	**107,8**	**114,4**
1. Naselje Zagreb	1	306,75	661.147	706.770	800.000	106,9	113,2
2. Naselje Sesvete	1	35,58	28.340	35.337	43.600	124,7	123,4
3. Naselja istoč. dijela Grada	37	133,83	15.840	17.385	22.800	109,7	131,1
4. Naselja južn. dijela Grada	31	163,88	16.262	18.334	23.600	112,7	128,7
II ZAGREBAČKA ŽUPANIJA	**698**	**3.058,15**	**259.321**	**282.989**	**324.000**	**109,1**	**114,5**
1. Gradovi - ukupno	**340**	**1.428,00**	**159.474**	**182.834**	**211.000**	**114,6**	**115,4**
1.1. Dugo Selo	10	52,22	8.192	9.969	15.500	121,7	155,5
1.2. Ivanić Grad	22	173,57	12.780	13.494	15.500	105,6	114,9
1.3. Jastrebarsko	59	226,50	17.441	17.895	17.000	102,5	95,0
1.4. Samobor	78	250,73	32.887	35.017	40.000	106,4	114,2
1.5. Sveti Ivan Zelina	62	184,68	15.592	15.552	17.500	99,7	112,5
1.6. Velika Gorica	59	328,65	47.104	56.884	66.000	120,8	116,0
1.7. Vrbovec	41	159,05	12.938	13.303	15.500	102,8	116,5
1.8. Zaprešić	9	52,60	12.540	20.720	24.000	165,2	115,8
2. Općine-ukupno	**358**	**1.630,15**	**99.847**	**100.155**	**113.000**	**100,2**	**112,8**
2.1. Bedenica	6	21,70	1.698	1.600	1.600	94,2	100,0
2.2. Bistra	6	52,74	5.177	5.512	6.300	106,5	114,3
2.3. Brckovljani	14	71,14	4.351	4.802	6.800	110,4	141,6
2.4. Brdovec	13	37,27	8.319	8.762	10.800	105,3	123,3
2.5. Dubrava	27	115,18	5.919	5.511	5.500	93,1	99,8
2.6. Dubravica	10	20,46	1.576	1.519	1.600	96,4	105,3
2.7. Farkaševac	11	73,66	2.564	2.181	2.100	85,1	96,3
2.8. Gradec	20	88,85	4.213	3.788	4.100	89,9	108,2
2.9. Jakovlje	3	35,71	3.710	3.819	4.000	102,9	104,7
2.10. Klinča Sela	14	77,64	4.533	4.537	4.900	100,1	108,0
2.11. Kloštar Ivanić	11	77,59	4.668	4.771	6.000	102,2	125,8
2.12. Krašić	33	69,41	4.359	3.855	3.600	88,4	93,4
2.13. Kravarsko	10	58,03	1.984	1.842	2.000	92,8	108,6
2.14. Križ	16	118,46	7.377	7.327	7.600	99,3	103,7
2.15. Luka	5	17,17	1.430	1.373	1.400	96,0	102,0
2.16. Marija Gorica	10	17,10	1.909	1.923	2.100	100,7	109,2
2.17. Orle	10	57,61	2.407	2.214	2.200	91,9	99,4
2.18. Pisarovina	14	145,00	4.590	4.207	3.900	91,7	92,7
2.19. Pokupsko	14	105,73	3.125	2.703	2.400	86,5	88,8
2.20. Preseka	16	47,86	2.339	1.855	1.700	79,3	91,6
2.21. Pušća	8	18,20	2.102	2.273	2.600	108,1	114,4
2.22. Rakovec	12	35,11	1.683	1.436	1.400	85,3	97,5
2.23. Rugvica	23	93,73	4.075	4.922	7.700	120,8	156,4
2.24. Stupnik	3	23,20	2.089	2.536	3.200	121,4	126,2
2.25. Sveta Nedelja	14	41,43	11.212	12.988	15.900	115,8	122,4
2.26. Žumberak	35	110,17	2.438	1.899	1.600	77,9	84,3

Izvor: Knjige popisa 1981. i 1991., DSZ, procjene izvršene u Gradskom zavodu za planiranje razvoja Grada i zaštitu okoliša

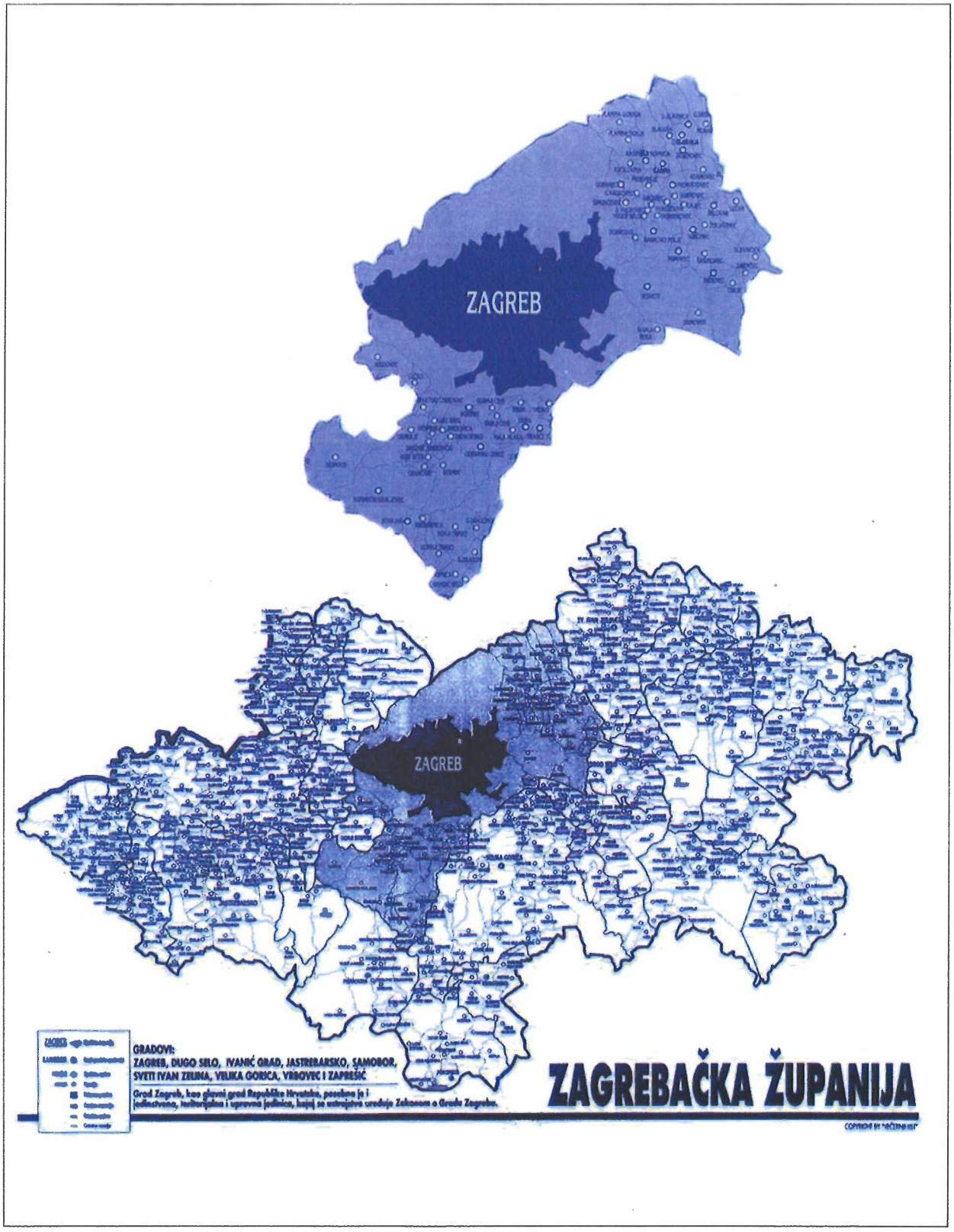

SLIKA 12. Naselja Grada Zagreba i Zagrebačke županije

Tablica 5. GUSTOĆA NASELJENOSTI U GRADU ZAGREBU I ZAGREBAČKOJ ŽUPANIJI

REPUBLIKA HRVATSKA GRAD ZAGREB ZAGREBAČKA ŽUPANIJA	GUSTOĆA NASELJENOSTI - stan/km^2			INDEKSI	
	Popis		Ocjena 2000.		
	1981.	1991.		1991./1981.	2000./1991.
0	1	2	3	4	5
REPUBLIKA HRVATSKA	**81**	**85**	**80**	**104,9**	**94,7**
I GRAD ZAGREB	**1.127**	**1.215**	**1391**	**107,8**	**114,4**
1.Naselje Zagreb	2.280	2.437	2608	106,9	107,0
2.Naselje Sesvete	760	947	1225	124,6	129,4
3.Naselja istočnog dijela Grada	121	133	170	109,9	128,1
4.Naselja južnog dijela Grada	90	101	144	112,2	142,6
II ZAGREBAČKA ŽUPANIJA	**84**	**92**	**106**	**109,5**	**115,2**
1.Gradovi - ukupno	**112**	**128**	**148**	**114,3**	**115,4**
1.1. Dugo Selo	157	191	297	121,7	155,4
1.2. Ivanić Grad	74	78	89	105,4	114,5
1.3. Jastrebarsko	77	79	75	102,6	95,0
1.4. Samobor	131	140	160	106,9	114,0
1.5. Sveti Ivan Zelina	84	84	95	100,0	112,8
1.6.Velika Gorica	143	173	201	121,0	116,1
1.7. Vrbovec	81	84	97	103,7	116,0
1.8. Zaprešić	238	394	456	165,5	115,8
2.Općine - ukupno	**61**	**61**	**69**	**100,0**	**113,6**
2.1. Bedenica	78	74	74	94,9	99,6
2.2. Bistra	98	105	119	107,1	113,8
2.3. Brckovljani	61	67	96	109,8	142,7
2.4. Brdovec	221	235	290	106,3	123,3
2.5. Dubrava	51	48	48	94,1	99,5
2.6. Dubravica	75	74	78	98,7	105,7
2.7. Farkaševac	35	30	29	85,7	95,0
2.8. Gradec	47	43	46	91,5	107,3
2.9. Jakovlje	104	107	112	102,9	104,7
2.10. Klinča Sela	58	58	63	100,0	108,8
2.11. Kloštar Ivanić	60	61	77	101,7	126,8
2.12. Krašić	61	54	52	88,5	96,0
2.13. Kravarsko	34	32	34	94,1	107,7
2.14. Križ	62	62	64	100,0	103,5
2.15. Luka	83	80	82	96,4	101,9
2.16. Marija Gorica	111	112	123	100,9	109,6
2.17. Orle	42	38	38	90,5	100,5
2.18. Pisarovina	32	29	27	90,6	92,7
2.19. Pokupsko	25	26	23	104,0	87,3
2.20. Preseka	49	39	36	79,6	91,1
2.21. Pušća	120	125	143	104,2	114,3
2.22. Rakovec	48	41	40	85,4	97,3
2.23. Rugvica	43	53	82	123,3	155,0
2.24. Stupnik	90	109	138	121,1	126,5
2.25. Sveta Nedelja	271	313	384	115,5	122,6
2.26. Žumberak	22	17	15	77,3	85,4

Izvor: Izračunato iz tablice 4.

Suburbanizacija, kao složen proces putem kojeg se odvija urbanizacija šireg prostora pod utjecajem nekog grada, u ovom slučaju pod utjecajem Grada Zagreba, kroz svoje pojavne oblike, npr. doseljavanje stanovništva, dnevne migracije zaposlenih, socioekonomsku preobrazbu naselja pokazuje i karakter, intenzitet i prostorne dosege međuodnosa Grada Zagreba i Zagrebačke županije, odnosno širih prostora. Intenzitet tih međuodnosa djelomično je rezultat i pripadnosti kroz dulje razdoblje jednoj administratino-teritorijalnoj jedinici upravo onih prostora gdje su ti međuodnosi danas najintenzivniji.

Prema popisu stanovništva iz 1991. doseljeno stanovništvo u Zagreb čini 52,2%, a u Zagrebačku županiju 55% njihovog ukupnog stanovništva. Tu je znatno veći udio doseljenih u gradska (88,5%) od ostalih naselja (11,5%). Treba naglasiti da je u razdoblju 1971. - 1991. na područje Zagrebačke županije, posebno u gradove Velika Gorica, Zaprešić i nešto manje Samobor, doselio dio stanovništva današnjeg područja Grada Zagreba, što je, između ostalog bilo pospješeno pojačanim investicijama u stambenu gradnju, gradnju infrastrukture, poboljšavanje dostupnosti.

Preseljavanje dijela gradskog stanovništva višeg socijalnog statusa u posljednje vrijeme u okolna naselja (Samobor, Sveta Nedjelja, Velika Gorica, Dugo Selo i dr.) znak je povećane vrijednosti odnosno porasta stupnja urbanizacije a time i privlačnosti tog područja. U okolici su najprivlačniji za doseljavanje gradovi, odnosno gradska naselja, u kojima je udio doseljenih 1991. iznosio 54,7% dok je u ostalim naseljima bio 45,3% od ukupno doseljenih.

Dio preseljenja rezultat je i korištenja objekata sekundarnog stanovanja za stalno stanovanje kao način rješavanja stambenih problema obitelji.

Ratne prilike u razdoblju 1991.- 1995. uvjetovale su **jačanje procesa doseljavanja** što je u najvećoj mjeri utjecalo na ukupan porast stanovništva.

U Zagrebačkom prostoru, prema podacima iz ožujka 2000. i posljednjem snimanju zaposlenih u poslovnim subjektima po županijama iz ožujka 1999., zaposleno je oko 398.000 radnika ili 30,8 % od ukupno zaposlenih u Republici Hrvatskoj, od čega u Gradu Zagrebu 25,5 %, a Zagrebačkoj županiji 5,3 %.

Tablica 6. ZAPOSLENI U GRADU ZAGREBU I ZAGREBAČKOJ ŽUPANIJI 31.III 1997.

ELEMENTI	REPUBLIKA HRVATSKA		GRAD ZAGREB		ZAGREBAČKA ŽUPANIJA	
	Broj	Struktura u %	Broj	Struktura u %	Broj	Struktura u %
Zaposleni u pravnim osobama prema NKD-u	1.008.101	78,0	283.405	86,0	41.376	60,0
Vlasnici i radnici kod njih, zaposleni u obrtu i djelatnici slobodnih profesija	197.885	15,3	42.974	13,0	14.236	20,6
Aktivni poljodjelci	86.922	6,7	2.854	1,0	13.350	19,4
UKUPNO	**1.292.908**	**100,0**	**329.233**	**100,0**	**68.962**	**100,0**

Izvor : Priopćenja DZS br. 9.2.2./4 .1999. i 9.2.1./ 3. 2000.

Struktura zaposlenika je različita na promatranim razinama. U Zagrebu pretežu zaposleni u poslovnim subjektima u odnosu na prosjek Hrvatske, dok je Zagrebačkoj županiji to izraženo kod individualnih poljoprivrednika.

Ovaj Plan polazi od činjenice da se stopa zaposlenosti (udio zaposlenih u radno sposobnom stanovništvu) u vrijeme njegova donošenja smanjuje a stopa nezaposlenosti raste, kako na području Županije tako i u Gradu Zagrebu i Republici.

Tablica 7. ANKETA O RADNOJ SNAZI - stopa aktivnosti, zaposlenosti i nezaposlenosti

Stope (u %)	GRAD ZAGREB		ZAGREBAČKA ŽUPANIJA		REPUBLIKA HRVATSKA	
	1997.	1999.	ϕ I-VI 1997.	ϕ I-VI 1999.	1997.	1999.
1. aktivnosti	53,4	51,0	54,6	54,6	54,7	51,8
2. zaposlenosti	49,0	45,3	50,5	48,5	49,3	45,3
3. nezaposlenosti	8,3	11,1	7,5	11,3	9,9	12,6

Izvor: Ankete radne snage provedene u I polugodištu 1997. i 1999., Priopćenja br. 9.2.6./2. 1998. i br.9.2.7./1.2000.Državni zavod za statistiku

Zagreb je u Hrvatskoj najznačajnije odredište dnevnih migranata s bliže ili dalje udaljenosti. Prema popisu stanovništva iz 1991. u Gradu Zagrebu u ukupno zaposlenima bilo je oko 82.000 radnika - dnevnih migranata i to iz okolnih gradova Zagrebačke županije i Zaboka. Proizlazi da je dnevno migriranje iz prigradskog područja u Zagreb značajna pojava i o njoj Grad i Županija zasigurno moraju voditi računa. Kada se tome doda oko 31.000 učenika i studenata - dnevnih migranata iz susjednih gradova i općina dobije se ukupan broj dnevnih migranata od oko 113.000. Treba imati u vidu da je stvarni broj dnevnih migranata u Zagreb još veći budući da u Grad svakodnevno dolaze na posao djelatnici, učenici i studenti manje više s cijelog područja Srednjo-hrvatske makroregije, ali se taj broj s udaljenošću smanjuje.

Prema stupnju urbanizacije na području Grada Zagreba i Zagrebačke županije postoji 6 gradskih, 204 jače ili slabije urbaniziranih i 557 seoskih (ruralnih) naselja.

Tablica 8. NASELJA PREMA STUPNJU URBANIZACIJE 1991.

Tipovi naselja	NASELJA			STANOVNIŠTVO		
	Broj	%		Broj	%	
1. Gradska	6	2,9	1	803. 621	85,3	76
2. Urbanizirana	204	97,1	27	137. 981	14,7	13
- jače urbanizirana	146	69,5	19	95. 867	10,2	9
- slabije urbanizirana	58	27,6	8	42. 114	4,4	4
UKUPNO GRADSKA REGIJA	210	100,0	28	941. 602	100,0	89
3. Seoska	557		72	119.213		11
UKUPNO ZAGREBAČKA REGIJA	767		100	1.060.815		100

Izvor: prema prof. dr. sc. M. Vresk, Suburbanizacija Zagreba, Hrvatski geografski glasnik br. 59, str. 49-71. 1997.

Kako u razdoblju između dva popisa, 1981. i 1991., stanovništvo gradova i općina Zagrebačke županije raste intenzivnije od stanovništva Grada Zagreba, ocjenjuje se da je proces suburbanizacije ipak ušao u svoju srednju fazu razvoja. Tako postupno dolazi do koncentracije stanovništva u okolicu, pogotovo u gradska naselja oko Grada Zagreba koja postaju nositelji preobrazbe svoje šire okolice.

Provedene analize i usporedba s prostornim razvojem velikih gradova u svijetu pokazuju da je zagrebačko prostorno okruženje ušlo u razvojnu fazu s pojačonom suburbanizacijom, a jedan od njenih prostornih oblika je satelitizacija. Satelitski gradovi oko Zagreba, prema svim relevantnim kriterijima na najvišoj su razini razvoja u Zagrebačkom prostoru, odmah

iza matičnog grada, te su funkcionalno tijesno povezani s gradom Zagrebom koji indirektno, često i direktno, potiče njhov razvoj. Razmješteni su polukružno na udaljenosti manjoj od 20 km od granice grada, a veličina im se kreće između 6.000 i 35.000 stanovnika. Međusobno se razlikuju po funkcionalnim i drugim obilježjima.

Proces suburbanizacije širi se "zvjezdasto" iz Zagreba, duž glavnih prometnih pravaca, prema regionalnim centrima formirajući tzv. funkcionalnu regiju. Tako na primjer u posavskom pravcu uočavaju se dvije osovine razvoja. Prva je na pravcu Zagreb - Dugo Selo - Ivanić Grad - Kutina. Druga se od Zagreba pruža preko Velike Gorice do Siska. Treća je Zagreb - Jastrebarsko - Karlovac - Duga Resa, te Zagreb - Zaprešić - Zabok - Krapina, a uočavaju se i kraće osovine urbanizacije.

Grad Zagreb sa Zagrebačkom županijom značajni je čimbenik u razvitku turističkoga gospodarstva Hrvatske. Te prostore, uz nedovoljno i neravnomjerno iskorištene mogućnosti, tijekom 1999. posjetilo je oko 355 tisuća turista (Zagreb oko 340 tisuća), koji su ostvarili oko 609 tisuća noćenja (Zagreb oko 584 tisuće).

Osim zadovoljavanja dijela potreba za radnim mjestima Zagrebačka je županija orijentirana na Grad Zagreb i radi zadovoljavanja potreba obrazovanja na visokoškolskim ustanovama Grada, većeg dijela kulturnih potreba u ustanovama Grada Zagreba, te za bavljenjem vrhunskim športovima u zagrebačkim klubovima.

U ukupnoj površini Zagrebačke županije poljoprivredno zemljište čini 56,4%. U njegovoj strukturi obradive površine čine oko 90%, a u strukturi vlasništva privatna gospodarstva oko 84%. Grad Zagreb, zahvaljujući istočnom i južnom dijelu Grada, ima 45,5% poljoprivrednih povšina, od kojih 97% obradivih, a u strukturi vlasništva privatna gospodarstva čine 81%. Na razini Države poljoprivredno zemljište čini 53,3% kopnenog teritorija od kojega je 61,6% obradivo i u strukturi vlasništva privatna gospodarstva čine 66,4%.

Može se zaključiti da je međuutjecaj Zagreba i njegove uže i šire okolice najintenzivniji u njegovom neposrednom okruženju - prostoru Zagrebačke županije, a unutar nje u onim njezinim dijelovima što neposredno graniče s Gradom Zagrebom. U taj su prostor tijekom godina bili usmjeravani gradnja stanova i radnih prostora; to je prostor na kojem se razvijaju veliki infrastrukturni sustavi, a prostor je, osim za vlastito stanovništvo, i značajan izvor hrane i rekreacije za stanovnike Grada Zagreba.

Međuzavisnost razvitka Grada i njegove uže i šire okolice, osobito s gledišta zaposlenosti i radnih mjesta, iziskuje potrebu skladnijeg i integralnog razvitka Grada i njegove okolice. Okolicu karakterizira nedovoljno razvijena komunalna infrastruktura, neodgovarajuća prometna povezanost, posebno sa Zagrebom, starenje stanovništva i pomanjkanje podržavajuće gospodarske i tehnološke infrastrukture i nedovoljan broj radnih mjesta. Postojeća struktura glavne gospodarske djelatnosti Zagrebačke županije, poljoprivredna proizvodnja i korištenje rasursa, nisu prilagođeni blizini Grada Zagreba. Nije odgovarajuće iskorišten Grad Zagreb kao veliko potrošačko središte poljoprivrednih proizvoda, niti prostorne mogućnosti Zagrebačke županije za decentralizaciju nekih gospodarskih djelatnosti iz Zagreba. I turistički potencijali okolice Grada koriste se manje od stvarnih mogućnosti, za što je potrebna briga o vrijednim dvorcima, ruralnoj arhitekturi i vrijednim starinama i običajima.

U cilju usklađivanja razvoja i rješavanja pitanja od zajedničkog interesa Grad Zagreb i Zagrebačka županija međusobno surađuju. Međusobni odnosi uređuju se u skladu sa člankom 11. Zakona o lokalnoj samoupravi i upravi, te sporazumom između Grada Zagreba i Zagrebačke županije.

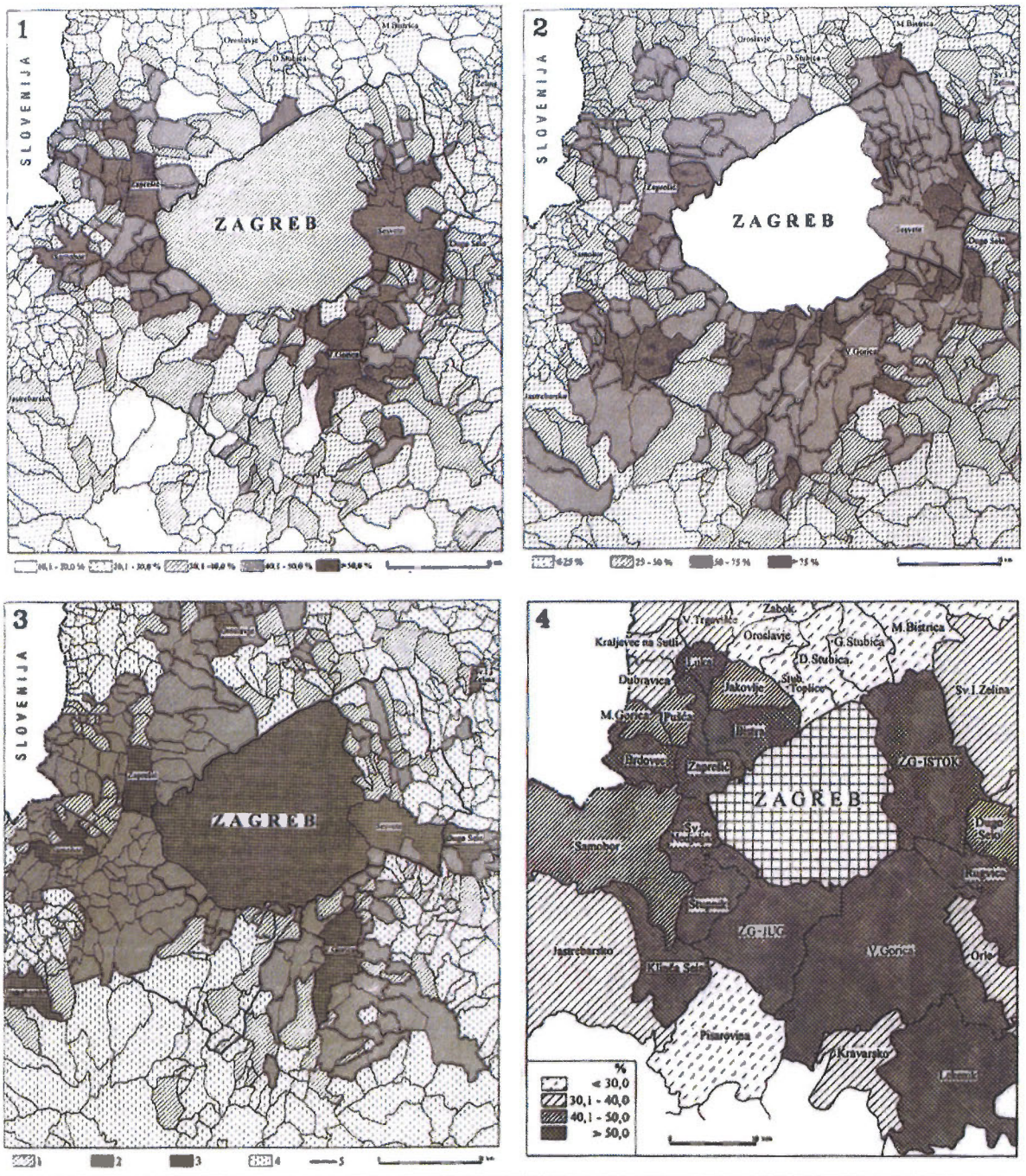

SLIKA 13. 1. Postotni udio doseljenog stanovništva do 1991. godine u pojedina naselja okolice Zagreba

13.2. Postotni udio dnevnih migranata u Zagrebu 1991. godine od ukupnog broja zaposlenih pojedinih naselja okolice

13.3. Stupanj urbanizacije naselja okolice Zagreba 1991. godine (1- slabije; 2- jače urbanizirana; 3- gradovi; 4-ruralna naselja; 5- granica Zagreba)

13.4. Postotni udio dnevnih migranata zaposlenih u Zagrebu 1991. godine od ukupnog broja zaposlenih pojedinih općina okolice

Izvor: prema prof. dr. sc. M. Vresk, Suburbanizacija Zagreba, Hrvatski geografski glasnik br. 59, str. 49-71 . 1997.

1.1.2. Prostorno razvojne i resursne značajke

1.1.2.1. Geoprometni položaj Grada Zagreba

Važan prometno-geografski položaj daje Gradu iznimno mjesto u sustavu europskih metropola i velikih gradova i u integriranju hrvatskoga prostora. Ta se vrijednost danas ogleda u mjestu u sustavu europskih prometnih mreža. Vrednovanje prometno-geografskog položaja, kao razvojnog resursa Zagreba, nužno je kako bi se bilo moguće odrediti prigodom budućih ulaganja, odrediti valjanost pojedinih projekata, te njihov utjecaj na gospodarski i ukupni razvitak Grada.

Slojevitost Grada predstavlja specifičnu resursnu osnovu. Ostvarivanje raznolikih funkcija predstavlja poticajni faktor za razvitak.

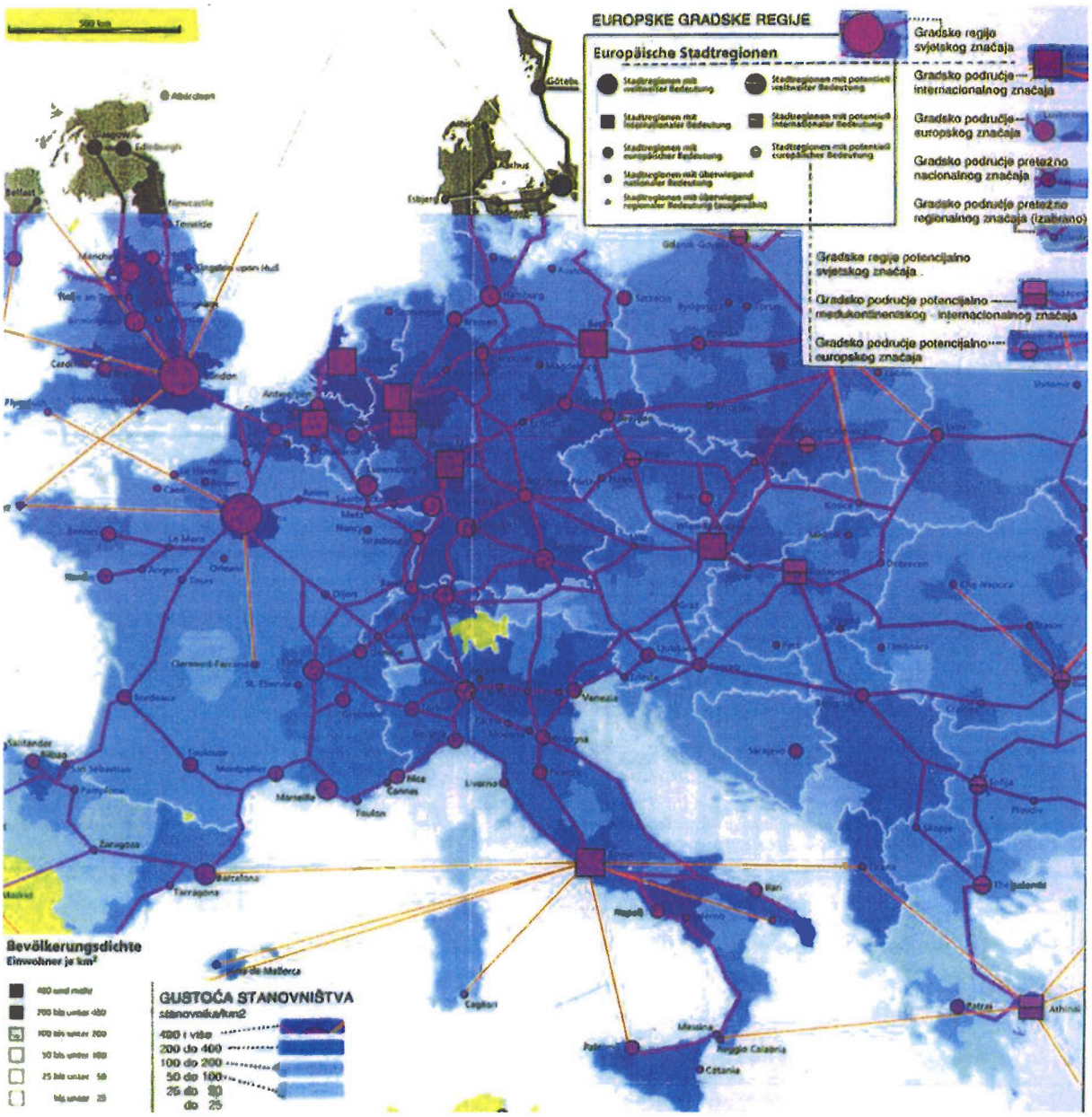

SLIKA 14. Zagreb u mreži europskih regija
Izvor: Strategija prostornog uređenja Republike Hrvatske, 1997.

Zagreb je danas u specifičnom razdoblju utvrđivanja vlastitih identifikacijskih obilježja i funkcija koje ga određuju **u mreži europskih metropola,** s obzirom na to da se Grad u toj mreži javlja tek od 1990. Teškoću pri tome čini i svojevrsna sporost kojom se odvija ulazak Hrvatske u europske integracije. Većina mogućih elemenata, što će postepeno formirati taj identitet i ulogu, nalazi se u sklopu njegovih prostorno razvojnih i resursnih značajki i u načinu njihove interpretacije u tim integracijama u sklopu nekih temeljnih principa strategije urbanog razvitka, prostornog uređenja i zaštite baštine i okoliša koji su afirmirani u Europi i svijetu. No, upravo prostorno razvojne i resursne značajke zagrebačkog prostora i očuvanje posebitosti jamstvo su brzog i lakšeg uklapanja u mrežu europskih metropola, kojima je Zagreb funkcionalno i fizionomijski uvijek pripadao.

Uloga **Grada Zagreba kao središta hrvatske države,** iako također nova, nužno se razvija brže zbog intervencija Države i međunarodnih aktera u razvoj institucija koje podržavaju tu ulogu, stavljajući Zagreb u poziciju državnoga upravnog središta. Ta je uloga prvenstveno uloga integracije hvatskoga nacionalnog prostora i bitnog čimbenika njegova ravnomjernijeg razvitka, a posebno ravnomjernijeg razvitka nacionalne mreže gradova i središnjih naselja.

Važna je uloga **Grada kao "središta regije",** shvaćajući regiju kao fleksibilan prostor određen intenzitetom međuodnosa. Iz toga prostora Zagreb dobiva dio potrebnih prirodnih resursa (crpilišta, mineralne sirovine, ...), hrane, stanovništva koje dnevno migrira u Grad na rad, radi školovanja i sl.. U tom prostoru Zagreb najintenzivnije ostvaruje potrebe za boravkom u prirodi, rekreacijom, sekundarnim stanovanjem. U tom su prostoru neki važni infrastrukturni objekti, npr. zračna luka. Funkcionalnu povezanost pokazuje i intenzitet dnevnih migracija, procesa suburbanizacije i satelizacije određenoga manjeg broja naselja u zagrebačkoj okolici. Tim procesima Zagreb podupire i poboljšava osobnu i obiteljsku perspektivu stanovnika tih područja, pridonoseći stabilnosti naseljenosti. Prema tome, dio prostorno razvojnih potencijala i potreba Zagreb će i dalje nužno ostvarivati izvan svoga administrativnog teritorija, što nameće koordinirano planiranje temeljnih razvojnih usmjerenja.



SLIKA 15. Zanimljiv je prikaz iz 1926. ("Vodič Zagrebom") koji pokazuje mjesto Zagreba u sustavu europskih gradova

1.1.2.2. Raznolikost gradskog prostora

Kvalitativna preobrazba zagrebačkog prostora ostvaruje se osobito zahvaljujući prostorno - razvojnim i resursnim značajkama, prirodnim i kulturnim dobrima, ljudskim potencijalima i dostignutoj razini razvitka, a posebno **raznolikosti i osobitostima prostora.**

Jedno od temeljnih određenja prostorno razvojnih i resursnih značajki Grada Zagreba je **raznolikost**, jer, iako jedinstven u svom administrativno - teritorijalnom smislu, zagrebački je prostor izuzetno raznolik, što mu daje posebnu vrijednost i nameće potrebu posebne osjetljivosti u definiranju općih i posebnih odrednica prostornog i ukupnog razvoja.

Prostor je različit s obzirom na:
- karakter prirodnog prostora i temeljnih prirodnih resursa;
- tipologiju i karakter naselja;
- dostignutu opskrbljenost infrastrukturnim i prometnim sustavima;
- gospodarsku orijentiranost i razvojni stupanj;
- opremljenost i dostupnost objektima društvenog standarda;
- stanje okoliša.

Izdvajaju se:
- prostrane, vrijedne prirodne cjeline - park prirode Medvednica, južni obronci Medvednice, savska aluvijalna ravnica, brežuljci Vukomeričkih gorica. Na tim su se prirodnim cjelinama smjestili:
    - grad Zagreb;
    - grad Sesvete;
    - prigradska naselja s prirodnim i kultiviranim (kulturnopovijsnim) krajobrazom;
    - seoska naselja s prirodnim i kultiviranim (kulturnopovijesnim) krajobrazom.

Diferencirajući prostor s aspekta relativne homogenosti prirodno-geografskih, fizionomskih i razvojnih karakteristika izdvaja se šest podcjelina s pripadajućim naseljima:
- grad Zagreb;
- posavsko-turopoljski kraj;
- vukomerički kraj;
- sesvetski južni nizinski kraj;
- sesvetski istočni nizinski kraj;
- sesvetsko prigorje.

Svaka od tih podcjelina ima specifična obilježja koja se ogledaju u dinamici razvojnih procesa, tipologiji gradnje, sadržajnoj i gospodarskoj strukturi, dostignutoj opskrbljenost i infrastrukturnim i prometnim sustavima, utjecaju na prirodno okruženje i prožimanje s njim i dr.

Važan strateški potencijal za prostorni razvoj Grada čine neizgrađene zelene površine. Reguliranjem nezakonite i vizualno nekvalitetne gradnje, te preko demografskih pokazatelja i pokazatelja središnjosti naselja potrebno je usmjeriti daljnju gradnju i pravilan raspored naselja.

Osim s aspekta kvalitete prirodnih izvora i značenja za širi prostor, ne manje važan je i **aspekt vizualne kvalitete.**

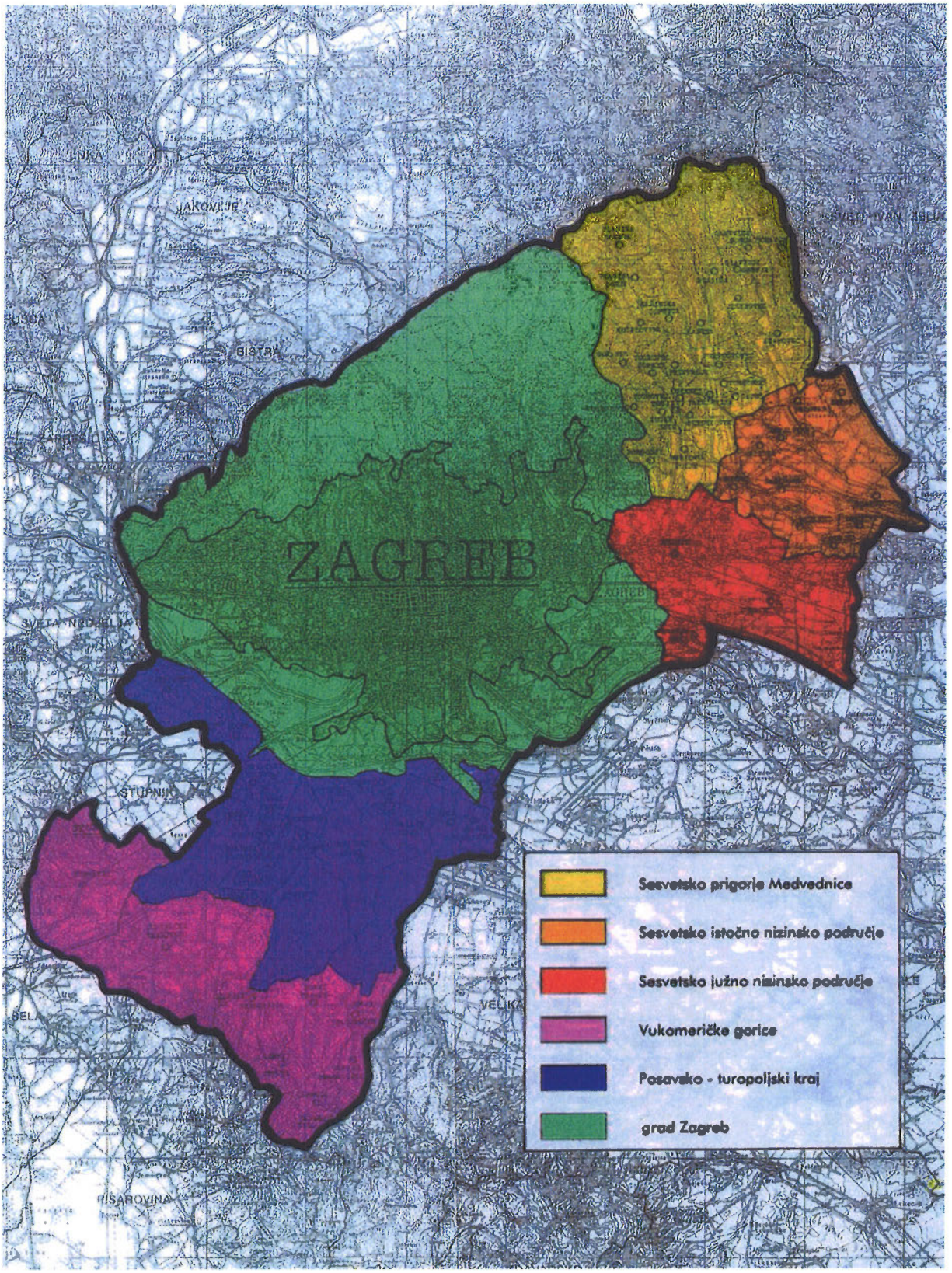

SLIKA 16. Prirodno-geografske fizionomske i razvojne cjeline Grada Zagreba

Vizualna kvaliteta Zagreba ima posebno značenje, a čine je slike prirodnog, kultiviranog i kulturnopovijesnog krajobraza kao bitan potencijal, a koji treba promatrati integralno i izvan okvira granica Grada Zagreba.

Konfliktne situacije na tom prostoru nastaju raznim oblicima degradacije prostora, mijenjanjajući tako krajolik - strukturu organizacije prostora, nameću privremena rješenja u obliku sanacije prostora i smanjujući kvalitetu okoliša.

Grad Zagreb. Urbani razvoj grada Zagreba određivan je posljednjih četrdesetak godina nizom urbanističkih planova, od kojih je svaki obilježio grad pozitivnim, ali i (u manjoj mjeri) negativnim razvojnim odrednicama.

Sadašnji GUP, u odnosu na onaj iz 1971., smanjio je granice za urbani rast grada, ukazujući time na vrijednost neizgrađenog prostora i potrebu konsolidiranja grada. Temelji se na **urbanoj obnovi** kao razvojnom cilju. Grad, umjesto da se sastoji od mozaika jednonamjenskih zona, postaje "mješovit", omogućavajući miješanje kompatibilnih sadržaja u cilju održavanja ili stvaranja urbanih prostora.

Nedovoljna i nedjelotvorna valorizacija otvorenih gradskih prostora, kao i nedovoljna kontrola u uvjetima tržišnog gospodarstva i privatnog vlasništva, uzrokuju stalno smanjivanje vrijednih otvorenih, zelenih gradskih prostora, osobito u prigorju, uzrokujući prekidanje zelenih prodora kao dijela karakteristične slike grada. Otvoreni prostori degradiraju se bespravnom gradnjom, drastično mijenjajući sliku nekih gradskih predjela.

I negativni procesi promatrani s drugog stajališta, mogu predstavljati prostorno-razvojne resurse. Koliko god paradoksalno, "rušenje" ranijih industrijskih giganata oslobodilo je dijelove njima okupiranih industrijskih zona ili sagrađenih prostora kao prostorni, razvojni resurs za razvoj odgovarajućih kvalitetnijih gospodarskih i drugih aktivnosti, oslobađajući i dio sirovina, enegrije, infrastrukture za održivije i poželjnije oblike gospodarstva. Sličan se proces događa i s dijelom vojnih objekata i površina.

Na sličan način "preskočeni" gradski prostori daju mogućnost novom kvalitativnijem promišljanju njihova korištenja. Jedan od takvih primjera je prostor s obje strane Save i Sava koje nedefinirani status "rijeke u gradu" postavlja niz otvorenih pitanja - od njenoga energetskog, ekološkog do urbanog korištenja. I prostor između gradske željeznice i gradske autoceste sadrži niz nedovoljno ili neodgovarajuće korištenih prostora i objekata, otvarajući tako mogućnost za kvalitetna rješenja.

Sesvete. Urbano je naselje s problemom očuvanja i nadogradnje vlastitog identiteta, s dugogodišnjim, u hrvatskim razmjerima, izrazito brzim rastom i promjenama. Na raskrižju je prometnica, s intenzivno sagrađenim središnjim dijelom, te radno-poslovnom zonom lociranom u neposrednoj blizini središta, uočljivim sukobom tradicionalnog i naslijeđenog "mjerila" gradnje s novim investicijskim zahtjevima, bez prepoznatljive i osmišljene urbane opremljenosti javnih i privatnih prostora. Ne koriste se prednosti izrazito kvalitetne krajobrazne matrice (dolina potoka Vuger, Badelov brijeg, autohtone hrastove šume, karakterističan reljef, posebno u središtu- crkva Svih Svetih).

Prigradska naselja s prirodnim okolišem. Prigradska naselja što okružuju grad Zagreb prostori su relativno brze koncentracije stanovništva s, u pravilu, obiteljskom gradnjom, iako je novija znatno većeg mjerila. Često gube svoja tradicijska obilježja i posebitosti. Iako na kvalitetnom poljoprivrednom zemljištu, naselja gube ruralni karater. Gradnju ne prati odgovarajuća opremljenost sadržajima javnoga, infrastrukturnog i prometnog standarda. Zahvaljujući kvaliteti poljoprivrednog zemljišta kod domicilnog je stanovništva najčešće zadržan mješoviti tip privređivanja vidljiv i u zadržavanju poljoprivrednih objekata na parceli.

Prisutan je i proces unošenja radno-poslovnih sadržaja na stambenim parcelama ili kao samostalni sadržaj parcele. Brojni su zahtjevi za povećavanjem građevinskog zemljišta naselja, često stručno neutemeljeni (nepopunjenost postojećih građevinskih područja), a prisutna je i gradnja izvan građevinskih područja.

U tim su prostorima postojeći i planirani infrastrukturni sustavi gradskoga, regionalnog i državnog značenja: prometni (obilaznica i autoceste, željeznica, ...), energetski (prvenstveno prijenosni sustavi), vodnogospodarski (crpilišta, ...).

Seoska naselja s prirodnim okolišem. U rubnim dijelovima zagrebačkog prostora kao vrijedan dio njegove raznolikosti, ruralna su naselja stopljena u poljoprivredni krajobraz sa često očuvanim tradicijskim objektima ili ambijentima koji nisu odgovarajuće vrednovani i zaštićeni.

1.1.2.3. Prirodna obilježja i vrijednosti

Klimatska obilježja

Prema geografskom smještaju prostor Grada spada u umjerenu širinu s umjereno kontinentalnom klimom.

Središnja godišnja temperatura zraka u Gradu Zagrebu od 11,2^0 C je povoljna s najvišom temperaturom u srpnju do 19,5 - 20,9^0 C. Najhladniji mjesec je siječanj s temperaturom od -1^0 C do +1^0 C, a na Puntijarki -3^0 C.

U dugogodišnjem prosjeku godišnja količina oborina iznosi 900 mm. Godišnji hod pokazuje dva maksimuma, jedan u rano ljeto, a drugi u jesen, u čemu se ogleda kontinentalni i maritimni utjecaj na količinu oborina.

Dominantno strujanje vjetra je iz NE kvadranta i WSW smjera. Medvednica je strujanju vjetra izrazita barijera pa su vjetrovi iz NW smjera rijetki.

Zrak. Praćenje kvalitete zraka započeo je Institut za medicinska istraživanja i medicinu rada Sveučilišta u Zagrebu 1963. Kasnije mu se pridružuje Zavod za javno zdravstvo Grada Zagreba. Republički hidrometeorološki zavod u sklopu svojih meteoroloških stanica na Griču, Maksimiru i Puntijarki prati kvalitetu oborina i provodi mjerenja nekih parametara kvalitete zraka. Izvješća o stanju okoliša sadrže i izvješća o kvaliteti zraka kao obavezni dio, a programi zaštite okoliša, prema dinamici propisanoj Zakonom o zaštiti okoliša, određuju potrebne mjere za održavanje propisane kvalitete zraka za područje Grada Zagreba.

Šume. Gotovo trećina teritorija Grada Zagreba nalazi se pod **šumama** (19.532 ha) koje su po vegetacijskim karakteristikama raznolike - zastupljen je velik dio kontinentalnih zajednica Hrvatske, što prostoru Zagreba daje i atribute prostora vrlo raznolikoga i brojnoga flornog sastava.

U nizinskom pojasu, uz savsko korito, autohtono je stanište ritske vegetacije šuma vrba i topola koje je, u većem dijelu, u prošlosti iskrčeno, a tlo iskorišteno za poljodjelstvo.

Za širi nizinski pojas karakteristične su šume hrasta lužnjaka, poljskog jasena i johe, optimalni razvoj kojih uvjetuje i visina podzemnih voda. Radi melioracijskih zahvata i crpljenja vode ove su šume izložene sušenju.

Za niže prostore Medvednice i za Vukomeričke gorice karakteristična je zajednica hrasta kitnjaka i običnog graba, u sastavu kojega se nalaze i neke vrste ilirskog flornog elementa, što ih svrstava u najbogatije u Europi. Uz njih su značajne i šume kitnjaka i običnog kestena.

Brdski pojas Medvednice karakterizira najzastupljenija vrsta drveća u Hrvatskoj - obična bukva, a po rijetkosti i prirodnoznanstvenoj zanimljivosti ističu se reliktne šume lipe i tise.

U gorskom pojasu Medvednice dominiraju bukva i jela, a uz nju se mjestimično javljaju šume gorskog javora i običnog jasena.

Vlasnička je struktura šuma u Gradu Zagrebu mješovita. Privatne šume s velikim brojem vlasnika sudjeluju sa gotovo 50% površine, što, u uvjetima nesrazmjerno visoke cijene građevinskog zemljišta, otežava provedbu uzgojnošumskih radova, te ugrožava i njihove općekorisne ekološke i društvene funkcije.

Tlo. Pedološki sloj oblikuju automorfna i hidromorfna tla. Sukladno genezi i karakteristikama, određena je i njihova rasprostranjenost (gora, pribrežje, nizinsko i brežuljkasto područje). Karakteristike tala razvijenih iz ovih jedinica određuju i karkateristične poljodjelske prostore što je i kriterij za procjenu podobnosti za poljodjelsku namjenu te dinamičnost i različitost pejsaža.

U krajobraznoj raščlambi Grada koja, za razliku od opće procjenjivanih uporabnih vrijednosti u poljodjelskim prostorima, ima težište u ekološkim i krajobraznim vrijednostima, razlikuju se površine voćnjaka, vinograda i pašnjaka sjevernog dijela Grada na pribrežju i južnih reljefno razvedenih prostora Vukomeričkih gorica na jugu, te površine oranica i vrtova kao temeljno obilježje središnjega ravničarskog prostora izvan užeg urbanog prostora.

Prema rasprostranjenosti najveći je udio oranica i vrtova sa 25%, zatim livada i pašnjaka sa 17%, te voćnjaka i vinograda sa po 2%. Ove kategorije čine 29.141 ha, odnosno 46% teritorija Grada. Oranice i vrtovi južnih nizinskih prostora značajan su poljodjelski čimbenik i potencijal u opskrbi Grada i izvor su prihoda dijela stanovništva.

Ove poljodjelske površine, uz šume u urbanom gradskom prostoru, čine ekološki neprocjenjiv, biološki raznolik i krajobrazno prepoznatljiv okvir Grada koji je nužno maksimalno štititi i vrlo racionalno koristiti i, samo iznimno, dopuštati prenamjenu.

Vode. Iako su na gradskom prostoru prirodna obilježja voda doživjela znatne promjene, ipak se mogu diferencirati izdvojene cjeline po specifičnostima reljefa, a time i karakteristikama voda - Medvednica, prigorje i ravnica.

Medvednica je ocjedita i oborinske se vode brzo slijevaju, ovisno o nagibu i sastavu terena. Na škriljevcima je vode više, javljaju se izvori i intenzivna dolinska disekcija, što se u reljefu očituje kao duboke potočne doline, npr. Bliznec. Na vapnenačkim i dolomitnim stijenama nema površinskog otjecanja vode, već se oblikuju tipični krški oblici (širi prostor Ponikva).

Prigorski se oblici razlikuju po ocjeditim rebrima i vlažnim dolinama. Za medvedničke se **izvore** općenito može reći da su skromnog kapaciteta, ali su mnogobrojni, što omogućuje opskrbu vodom manjih naselja, pa su manjim udjelom uključeni u gradski vodoopskrbni sustav. Glavnina ih izvire iznad 750 mnm i u pošumljenim područjima, pa na tim prostorima nema opasnosti od erozije o kojoj inače pri intervencijama treba posebno voditi računa.

Glavni medvednički **potoci,** od njih šezdesetak na prisojnoj strani, su:

na zapadnom području:	Dolje, Dubravica, Medpotoki, Vrapčak, Kustošak, Črnomerec;
na središnjem području:	Kuniščak, Jelenovec, Kraljevec, Gračanski, i Remetski potok;
na istočnom području:	Bliznec, Štefanovec, Čučerska Reka, Vugrov potok.

U hidrološkom je smislu najznačajnija za Grad prisavska ravnica. Tu su koncentrirane vode **rijeke Save i pritoka,** što uvjetuje izrazitu međuovisnost površinskih i podzemnih voda po količini i kvaliteti. U ovom su prostoru značajna crpilišta podzemne vode. Osnovne karakteristike Save na dijelu toka kroz Grad su varijabilnost vodostaja i protjecanja. To je ujedno i prostor u kojem Sava ima obilježja nizinskog toka. Visoki vodostaji javljaju se u jesen i proljeće, a niski ljeti. Razlika između malih i velikih voda je znatna i kreće se od 60 - 3.170 m^3/sek.

Stajaćice su do novijih vremena bile zanemarivi pojavni oblik voda u Gradu. Osim maksimirskih jezera i nekih meandara ispunjenih vodom, nova hidrografska pojava u prostoru su šljunčare ispunjene vodom. Koriste se za razne oblike rekreacije (Jarun, Bundek, Savica, ...).

Mineralne sirovine. Prostor Grada Zagreba ne odlikuje raznovrsnost mineralnim sirovinama. Prisutna ležišta sirovina su sirovine za građevinske materijale (građevinski tehnički kamen, građevinski šljunak i pijesak, opekarska glina, arhitektonsko građevni kamen i sirovine za cementnu industriju), te određeni potencijal geotermalne energije. Radi zaštite prirode ograničene su mogućnosti eksploatacije u Parku prirode Medvednica, te radi zaštite podzemnih voda ograničena je mogućnost eksploatacije šljunka. Do prekida eksploatacije dolazilo je u prošlosti iz opravdanih ali i manje opravdanih razloga, a gotovo redovito je prekid radova ostavljao za sobom narušen prostor i nered. Ponekad, ali samo sticajem okolnosti, eksploatacija mineralnih sirovina urodila je i nekim pogodnostima ("Gorsko zrcalo" - omiljeno vježbalište zagrebačkih alpinista i speleologa, Bundek – kupalište, Jarun – športskorekreacijski centar).

- Područje rasprostiranja ležišta **građevinskog tehničkog kamena** vezano je na Park prirode Medvednica. Složenost geološke građe Parka prirode Medvednica onemogućuje detaljno utvrđivanje rezervi bez temeljitih istražnih radova. Temeljim dosadašnjih saznanja izdvaja se ležište dolomita na potezu od Podsusedskog Dolja do Ivanca. Kristalinični masiv Parka prirode Medvednica sadrži brojna ali manja i složenija ležišta mramoriziranog vapnenca koja su u većem broju bila eksploatirana, a još se i danas eksploatira u svrhu sanacije ležište "Vukov Dol" kod Kašine. Grad Zagreb konzumira godišnje oko 2.650.000 m^3 kamenih materijala (tehničkog kamena i šljunka).

- Ležišta **građevinskog šljunka i pijeska** vezana su isključivo za aluvijalne nanose Save ("Savska potolina"). Karakteristike tog jedinstvenog šljunčanog korpusa relativno su dobro poznate temeljem hidrogeoloških radova i istraživanja za potrebe eksploatacije šljunka. Kakovoća sirovine, izuzev sirovine iz samog toka Save, je u potpunosti zadovoljavajuća za sve primjene u graditeljstvu. Unatoč velikim količinama šljunka na ovom području, istraženost rezervi za potrebe eksploatacije nije zadovoljavajuća. Rastuća urbanizacija i interesi vodoopskrbe bitno ograničavaju mogućnost korištenja ovog resursa.

- **Opekarska glina** prisutna je na velikim područjima na sjeveru i sjeveroistoku Grada (od Vrapča do Adamovca i Sesvetskog Kraljevca), te na jugu (područje južno od linije Stupnik - Lukavec). Kakvoća sirovine zadovoljava standardnu opekarsku proizvodnju. Istražene rezerve sirovine zadovoljavaju no s obzirom da su locirane u ili uz urbana područja Zagreba i Sesveta mogućnost njihvoa korištenja je ograničena.

- **Arhitektonski kamen** (zeleni škriljac, mramorizirani vapnenac, litotamnijski vapnenac, kredni vapnenac) vezan je također uz Park prirode Medvednica. Ležišta su mala i relativno neujednačene građe i kakvoće, te nisu pogodna osnova za velike pogone. Međutim, s obzirom na činjenicu da je taj materijal obilježio arhitekturu grada Zagreba kroz stoljeća, valja ipak računati s njime za interpolacije, restauracije i rekonstrukcije objekata kojima bi se očuvao "zagrebački štih" ambijenta.

- **Geotermalna energija** je ekološki izuzetno pogodan energent, međutim na području Grada Zagreba utvrđena su samo srednjetemperaturna ležišta ograničenog kapaciteta koja omogućuju korištenje za zagrijavanje objekata. Ekonomika pridobivanja i korištenja tog resursa nije još za sada poticajna za širu primjenu.

Za razliku od klasičnog, suvremeni pristup mineralnim sirovinama je prvenstveno uvjetovan ciljem održivog razvitka. Mineralne sirovine dio su okoliša poput ostalih prirodnih vrijednosti i treba ih koristiti i štititi pod istim uvjetima kao i druge resurse. Njihovo loše korištenje, može uzrokovati trajno narušavanje okoliša i gospodarske štete. Za uspostavu valjane gospodarske i prostorne politike spram mineralnih sirovina, preduvjet je usvajanje sveobuhvatne metodologije vrednovanja prostora.

Programom prostornog uređenja Republike Hrvatske istaknuta je potreba izrade "resursne osnove" za mineralne sirovine na razini Države. Gradski ured za gospodarstvo koordinirao je izradu "Katastra mineralnih sirovina Grada Zagreba" u okviru izrade "Osnova gospodarenja mineralnim sirovinama Grada Zagreba". Taj dokument pruža i saznanja za koncipiranje gospodarske i prostorne politike u svezi s mineralnim sirovinama.

Biološka raznolikost

Biološka raznolikost podrazumijeva raznolikost između vrsta i unutar pojedinih vrsta te raznolikost između ekoloških sustava. Slijedom definicije, pojedinačna faunističko-floristička i druga istraživanja provedena za područje Grada pokazatelj su široke lepeze raznolikosti kako pojedinačnih vrsta tako i ekoloških sustava gradskog prostora ali ne daje dovoljno uvida u rasprostranjenost.

U Gradu se razlikuju brojni vodeni i kopneni ekosustavi te se smatra da na ovim biotopima obitava 1.500 vrsta, ne računajući alge, lišajeve i mahovine.

Vrlo je malo objavljenih istraživanja o vodozemcima i gmazovima. Nešto je više podataka o sisavcima, kukcima i paučnjacima, posebno o njihovim urbanim populacijama. Od svih taksonomskih skupina kopnene **faune** najviše se podataka odnosi na istraživanje ptica. Prema dosadašnjim istraživanjima na gradskom području i u okolici zabilježene su četiri vrste vodozemaca, dvije vrste gmazova, 182 vrste ptica, 22 vrste sisavaca, 101 vrsta kukaca i četiri vrste paučnjaka.

Iako se gradska **flora** istražuje više od 100 godina, još uvijek nema cjelovitog pregleda svih vrsta, a osobito njihovih prostornih staništa. Na gradskom su području zaštićene kao posebno vrijedne, ugrožene i zanimljive vrste: tisa, alpski jaglac, kavkaski divokozjak (Medvednica je npr. najzapadnije nalazište divokozjaka u Europi), planinski božur, zlatan, crveni i kranjski ljiljan, pucalina, božikovina, širokolisna veprina, lovorsti likovac, kockavica i dr..

Bogat raspon, još uvijek pojednostavnjene podjele, **kopnenih ekosustava** Grada čine šume, park-šume, šumske krčevine, šumske čistine, livade, poljodjelske površine te gradske parkovne i druge gradske zelene površine, urbana gradska jezgra, prigradska naselja, ruralna naselja, pa čak i deponiji otpada.

Karakteristične **vodene ekosustave** čine rijeka Sava, potoci s izvorišem, savski rukavci, jezera, šljunčare, bare, podzemne vode.

Prirodne cjeline

Velike prirodne cjeline - Medvednica, medvedničko prigorje, savska aluvijalna ravnica i Vukomeričke gorice **egzistencijalni su ekološki okvir Zagreba,** najzrazitije iskazan prisustvom šuma, vode za piće, mineralnih sirovina i kvalitetnih poljoprivrednih površina, gdje ciljevi razvoja trebaju polaziti od očuvanja temeljnih vrijednosti, sanacije i sprečavanja konfliktnih situacija. Potencijal i vrijednost prirodnih gradskih resursa: vode (nadzemne i podzemne), tlo, flora i fauna i mineralne sirovine dosadašnjim su oblicima

planskih ili stihijskih obrazaca razvoja i neracionalnim korištenjem znatno umanjeni i degradirani.

Već samo postojanje gore, vrh koje je svega desetak km zračne linije udaljen od središta Zagreba i gdje se na toj udaljenosti teren sa 115 mnm uzdiže na 1.035 mnm vrijednost je u životu i slici Grada. **Medvednica** ublažava nepovoljne klimatske utjecaje sa sjevera, pridonosi prozračivanju grada. Očuvani kompleksi šuma, u nižim dijelovima hrast i kesten, zatim bukva, te smreka i jela temelj su proglašavanju parkom prirode 1981. kojega su južne padine na prostoru Grada Zagreba, dok su sjeverne u Zagrebačkoj, odnosno Krapinsko-zagorskoj županiji. U skladu s kategorijom zaštite temeljna mu je funkcija ekološka, izletničko-rekreativna, edukativna.

Prigorje je posebno vrijedan dio kompleksa medvedničkog reljefa i Grada zbog pejsažnih vrijednosti, južnih ekspozicija, potočnih dolina i poteza očuvanih šuma koji se u kontinuitetu ili s prekidima spuštaju s Medvednice do grada i osnova su njegova zelenila. Unutar njih je glavnina postojećih i planiranih gradskih parkova i park-šuma, javnih gradskih sveučilišnih, znanstvanih i kulturnih institucija, te raspon stambenih područja od izrazito gradskih predjela vila do ruralnih ambijenata, od područja potpune opremljenosti do arhitektonskih i infrastrukturnih "slumova".

Aluvijalna ravnica u gradskom je prostoru najprostranija prirodna jedinica obilježena tokom Save. Donedavno, prepreka u prostornom razvoju naseljenosti, danas, kad joj se grad postepeno približava, riječni tok postaje vrijedan element u gradskom tkivu. Zahvaljujući alpsko-periglacijalnom postanku Save i pluvionivalnom režimu, njeni debeli šljunčani slojevi obiluju kvalitetnom podzemnom vodom, formirajući prostrani vodonosnik, nad kojim su na većem dijelu sagrađene gradske strukture. Povoljan matični supstrat, klimatske, reljefne i vegetacijske prilike rezultirali su u dolini Save razvojem tala boljih bonitetnih razreda, također dobrim dijelom pod gradnjom.

Promatrane u širem prostoru, **Vukomeričke su gorice** otok između nizina Save i Kupe. U zagrebačkom prostoru nalaze se smo manjim dijelom i najmanja su prirodna cjelina. Karakterizira ih disecirani reljef s blago zaobljenim vrhovima visine nešto više od 200 m, raštrkana naseljenost i sekundarno stanovanje, te ekstenzivno poljodjelstvo na malim parcelama.

Krajobraz

Ako se **krajobraz** definira kao razultat uzajamnog djelovanja različitih čimbenika u spletu prirodnih i antropogenih sastavnica može ga se smatrati zajedničkim nazivnikom i nositeljem općeg interesa na ekološkom, gospodarskom i kulturnom planu razvitka i kvalitete života, te odnos prema njemu formulirati kao osiguravanje zaštite, unapređivanje i gospodarenje prostorom u cilju održivog razvitka.

Krajobrazna raznolikost i očuvanost prirodnih resursa osiguravaju Zagrebu kvalitetan resursni razvojni potencijal i traže posebno istančan odnos u definiranju vrsta i intenziteta intervencija i kontrolu procesa u svim oblicima krajobraznih jedinica.

Prirodne datosti zagrebačkog prostora odredile su povijesni razvitak i raznolikost krajolika današnjega Grada. Četiri **"prirodne" krajobrazne makrojedinice:** Medvednica, prigorje, savska nizina, Vukomeričke gorice, u dugom su vremenskom slijedu utjecaja raščlanjene u niz manjih krajobraznih jedinica koje po biofizičkim i antropogenim karakteristikama tvore sve karakteristične oblike krajolika od (uvjetno) **prirodnog** (npr. dijelovi Medvednice i nizinskih hrastovih šuma), preko **kultiviranog** (npr. ruralni prostori) do **izgrađenih urbanih krajolika** (urbane, gradske strukture). Superponiranjem niza

kriterija ove se krajobrazne jedinice dalje rasčlanjuju na niz mikrojedinica, tvoreći **bogati mozaik zagrebačkog krajobraza.**

Šumovita i brdovita Medvednica u zeleđu s istaknutim i raščlanjenim reljefom, osigurala je prostor za oblikovanje fortifikacija, a zatim i razvoj urbanih naselja - Gradec i Kaptol.

Bujična Sava sa širokim aluvijalnim poplavnim prostorom dugo je vremena ograničavala približavanje naselja obalama, ali je u svojim priobalnim i zaobalnim prostorima osigurala je razvitak poljoprivrednih naselja sa, u krajoliku, Medvednici kontrastnim šumskim prostorima.

Očita je razlika kako između sjevernog i južnog gradskog prostora tako i između istočnog i zapadnog. Zapadni je dio relativno stiješnjen između medvedničkih padina i prostora Save s ušćem Krapine koji se prema istoku, slijedeći tok rijeke, odmiče od Medvednice šireći se i u pribrežja i u nizine. Stoga je najurbaniji dio Zagreba nastao upravo u srednjem pojasu ovih relativno kontrastnih cjelina, koristeći terase podbrežja. Kasnije, koristeći razvoj cestovnih i željezničkih prometnica, razvijao se južnije, u smjeru istok - zapad. Do gradnje nasipa i mostova nepredvidivost bujične Save ograničavala je značajniji i planski razvoj grada prema i preko Save.

Krajobrazne karkateristike urbaniziranja Grada sukladne su ovim priodno-zemljopisnim karakteristikama kako po tipologiji gradnje naselja i grada tako i po načinu korištenja "zemljišta".

Veliki kompleks medvedničkih šuma čita se u krajobrazu kao smjenjivanje vegetacijskih zona koje čine specifičnu kulisu u slici Grada. Približavajući se naseljima ova tipično šumska matrica prelazi u utilitarne krajobrazne oblike vinograda, voćnjaka i vrtova.

Naselja u pribrežju, koncentrirana oko crkava, najčešće na reljefno istaknutim pozicijama, stvaraju posebnu dinamiku u pejsažu i još danas vidljiv kontrast od izrazito urbaniziranog prostora južnije. Lijepi vidici i prostrani posjedi na uzdignutim pozicijama iskorišteni su u pribrežju za gradnju ladanjskih vila i vincilirskih kurija koje se vremenom transformiraju u urbane vile sa znatno drugačijom strukturom korištenja zemljšta, a danas i tipologije gradnje.

Urbani je dio Grada Zagreba tipična gradski formirana matrica s oblikovanim trgovima i parkovima, šetalištima i javnim objektima do željezničke pruge koja je, na neki način, prdstavljala i granicu sigurnog i kvalitetnog stanovanja od utjecaja savskih voda. Prostori južno od pruge još su i danas po obliku gradogradnje dijelom supstandardni, bez kvalitetne infrastrukturne i urbane opreme. Kasnije proizašle intervencije na temelju planerskih zamisli još uvijek nisu dovršene.

Povezivanjem južnih i sjevernih savskih obala na jugu nastaje potpuno novi grad 50-tih godina. Oblikovana su "naselja" samostojećih velikih objekata u prostorima zelenila i prometnica, s nužnim pretećim sadržajima. Ta su naselja odvojena velikim prometnicama i gotovo autonomno žive svako za sebe. Uz njih su smješteni i veliki gradski infrastrukturni sadržaji: odlagalište otpada - Jakuševec, ranžirni kolodvor, obilaznica s petljama. Najjužnija naselja, Dugave i Sloboština, granični su prostor ovog tipa gradnje grada gdje gotovo linijski prestaje urbani gradski prostor i počinju prigradska "naselja" u poljodjelskom pejsažu potpuno različita po tipologiji gradnje, oblikovanju okućnica i formiranju javnih prostora.

Dalje, prema jugu, ravničarski pejsaž prelazi u brežuljke Vukomeričkih gorica. Tako se ulazi u prostor ruralnog karaktera razbacanih sela i zaseoka u šumskim prostorima, te usitnjene poljodjelske parcelacije dinamične po izmjeni kultura voćnjaka, vinograda i livada.

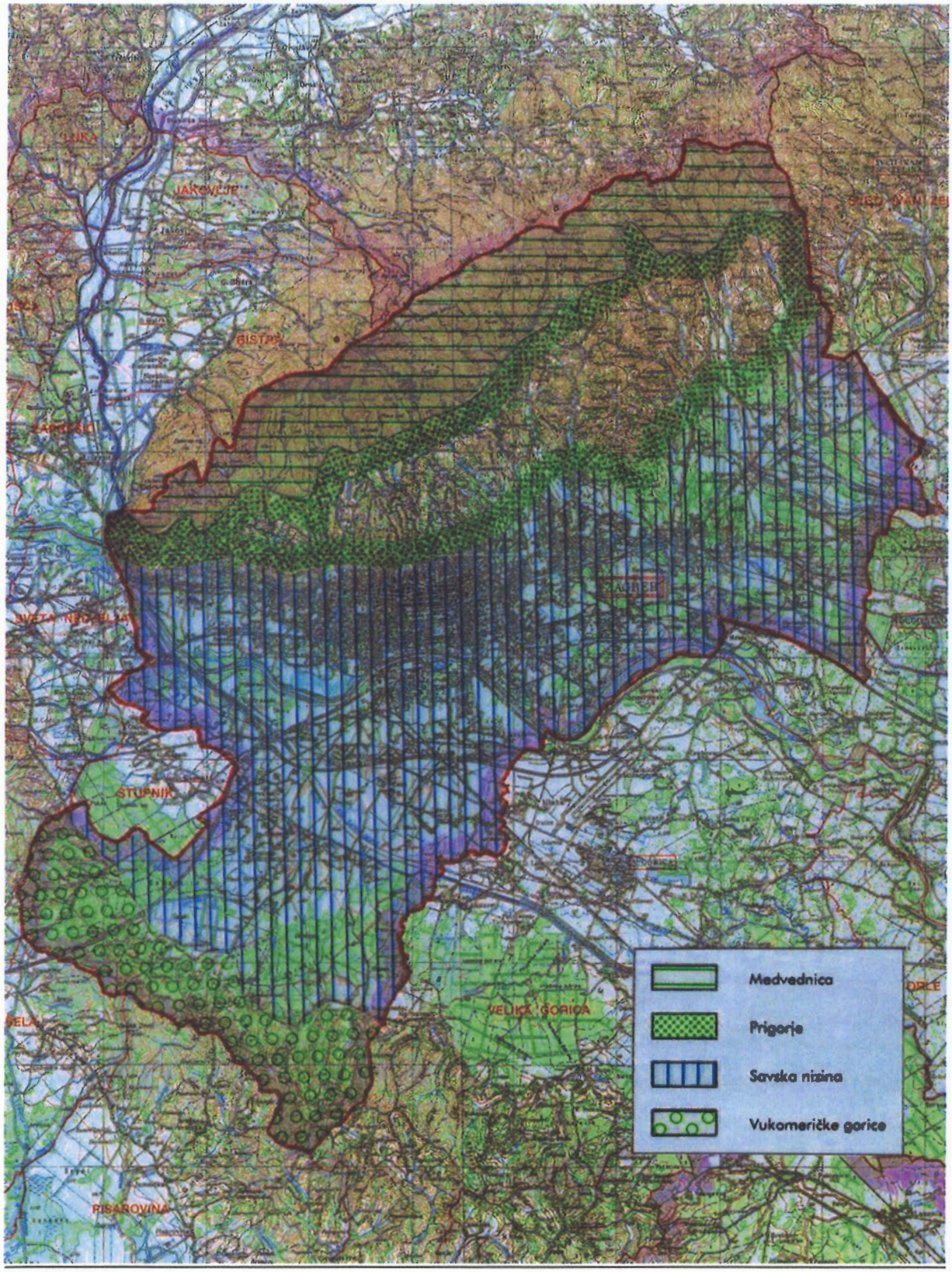

SLIKA 17. Različitost zagrebačkog prostora proizašla iz temeljnih prirodnih resursa

1.1.2.4. Zaštićeni i drugi osobito vrijedni dijelovi prirode

Zaštićeni dijelovi prirode samo su dio općega prirodnog okruženja procijenjeni posebno vrijednima prema kriterijima vrijednosti, rijetkosti, posebitosti, starosti i stilske određenosti, te ih se posebno štiti zakonom. S obzirom na to da je priroda u cjelini egzistencijalno važna ne štiti se samo upisom u Upisnik posebno zaštićenih dijelova prirode, već se nastoji štititi nizom posebnih zakona i podzakonskih akata, te prostornih dokumenata.

Zagreb, sukladno raznolikim prirodnim datostima, tradicionalno je orijentiran zaštiti, što je vidljivo iz prijedloga da se medvedničke šume već 1903. zaštite kao "naravni perivoj" ili pak iz zaštite Parka u Jurjevskoj iz 1948.

Način zaštite, očuvanja, korištenja i promicanja područja ekološke mreže, odnosno područja važnih za divlje svojte i stanišne tipove unutar obuhvata ovoga plana, određen je Uredbom o proglašenju ekološke mreže.

A) Posebno zaštićeni dijelovi prirode na području Grada Zagreba su:

PARK PRIRODE
- Medvednica (1981.) - dobro očuvane šume i šumske zajednice, osam šumskih rezervata i drugi posebno zaštićeni dijelovi prirode.

POSEBNI REZERVATI
Rezervati šumske vegetacije:
- Bliznec - Šumarev grob (1963.) - (šuma bukve i jele na Medvednici); Gračec - Lukovica - Rebar (1963.) - (termofilne šume hrasta medunca i crnog graba na Medvednici); Mikulić potok - Vrabečka gora (1963.) - (brdska bukova šuma na Medvednici); Pušinjak - Gorščica (1963.) - (brdska bukova šuma na Medvednici); Rauchova lugarnica - Desna Trnava (1963.) - (šuma bukve i jele na Medvednici); Tusti vrh - Kremenjak (1963.) - (šuma hrasta kitnjaka i bukve na Medvednici); Babji zub - Ponikve (1963.) - (šuma hrasta kitnjaka i bukve na Medvednici).

ZNAČAJNI KRAJOBRAZ
- Lipa (1975.) - (masiv Lipe s dva vrha, reljef, botanički značajne livade), Goranec (1977.) - (geomorfološki zanimljiv brežuljkast reljef),Savica (Sl.gl.13/91).

SPOMENICI PRIRODE
Geomorfološki spomenici prirode:
- Veternica - spilja (1979.) - (horizontalni speleološki objekt s vrlo složenom mrežom kanala etažnog tipa, nekoliko vodenih tokova, nalazište fosilnog čovjeka i životinjskih skeleta.

Rijetki primjerci drveća:

SPOMENICI PARKOVNE ARHITEKTURE
Botanički vrt:
- Botanički vrt Farmaceutsko-biokemijskog fakulteta (1969.), Botanički vrt PMF-a (1971.)

Parkovi:
- Park u Jurjevskoj 27 (1948), Mallinov park (1960.), Park u Mlinovima 72 (1963.), Park Maksimir (1964.), Park Ribnjak (1970.), Park u Jurjevskoj 30 (1970.), Park Zrinjevac (1970.), Park na Trgu kralja Tomislava (1970.), Strossmayerov park (1970.), Park uz dvorac Junković (1971.), Park u dvorištu u ul. Đ. Deželića 14 (1998.), Perivoj srpanjskih žrtava (2000), Park Opatovina (2000), Trg kralja Petra Krešimira IV (2000), Trg kralja Petra Svačića (2000).

Pojedinačno stablo:
- Mamutovac na Paunovcu (1998.).

B) Područja ekološke mreže

Područja ekološke mreže, odnosno područja važna za divlje svojte i stanišne tipove na temelju Uredbe o proglašenju ekološke mreže

1. Medvednica
2. Potok Dolje
3. Vejalnica i Krč

1.1.2.5. Spomenička baština

Povijesna baština, koja, iako kroz dulje vrijeme zapuštana i zanemarivana kao gradski resurs, ipak je u velikoj mjeri sačuvana. Pomak u europskim i svjetskim vrijednosnim sustavima dovest će i kod nas do čvršćeg poimanja baštine ne samo kao kulturnog već i gospodarskog razvojnog resursa Grada.

Po vrijednim, ljudskom aktivnošću stvorenim ili obilježenim područjima, zagrebački se prostor ističe iznimnim bogatstvom i raznolikošću.

Povoljnost položaja, bogatstvo i raznolikost prirodne sredine obilježavala je prostor trajnom privlačnošću i kontinuitetom naseljenosti od pretpovijesti do danas, ostavljajući u prostoru materijalna svjedočanstva u vidu povijesnih cjelina, reprezentativnih objekata, industrijskih objekata, detaljima opreme, objektima narodnoga graditeljstva, arheološkim nalazištima i nematerijalnim tragovima - memorijom na ljude i događaje, legende, priče...

Vrijednosni sustav na kojem se temelji ovaj plan tretira cijeli prostor kao kompleksnu spomeničku cjelinu satkanu od niza, prema vrsti i vremenu nastanka, različitih objekata i prostora.

Kulturna dobra upisana u Registar kulturnih dobara, preventivno zaštićena kulturna dobra, kao i ona koja se štite ovim planom, čine sustav posebno vrijednih i zaštićenih kulturnih dobara u cjelovitom sustavu zaštite prostora što se uspostavlja ovim Planom.

Do danas su na području Grada Zagreba **zaštićena** sljedeća kulturna dobra:

Povijesne graditeljske cjeline – Povijesna urbana cjelina Grad Zagreb, povijesna jezgra Podsuseda, povijesna cjelina Cvjetno naselje, povijesna cjelina naselja ˝Željeznička kolonija˝, ˝Prva hrvatska štedionica˝ na Trešnjevci, ˝Zelena potkova˝, povijesna cjelina naselja Čučerje, povijesna cjelina naselja Gornje Vrapče, povijesna jezgra seoskog naselja

Resnik, povijesna jezgra seoskog naselja Cerje, povijesna jezgra seoskog naselja Demerje, povijesna jezgra seoskog naselja Glavničica, povijesna jezgra nasleja Kašina, povijesna jezgra seoskog naselja Moravče, povijesna jezgra seoskog naselja Šašinovec, kulturno-povijesna cjelina naselja Vugrovec.

Graditeljski sklopovi i građevine – Park Maksimir, kompleks groblja Mirogoj, kulturno-povijesna cjelina "Pionirski grad" (Grad mladih) na Granešini, kulturno-povijesna cjelina Pupinovo naselje, kolonija gradskih kuća na Ciglani, stambeno naselje "Gogoljin brijeg", kolonija gradskih kuća "Mali stanovi za invalide i izbjeglice iz Istre", kurija Junković, Kukovićeva kuća, kompleks bivše Prve hrvatske štedionice, sklop dviju poslovno-stambenih ugrađenih kuća Wellisch, "Zakladni blok", niz najamnih stambenih zgrada (Gajeva 47-55/1), stambene zgrade (Prilaz Gjure Deželića 42-46), kompleks stambenih zgrada (Petrova 15-15B, Lobmayerove stube 2, Babonićeva 1), glavna zgrada kompleksa vojnih objekata "Rudolfove vojarne", zgrada Glavnog kolodvora i peroni s podzemnim pristupima i nadstrešnicama, kompleks građevina Tehničkog muzeja, kompleks nekadašnje Strojarnice državne željeznice, povijesna cjelina industrijskog kompleksa Paromlin, kompleks Zagrebačke pivovare, povijesna cjelina industrijskog kompleksa "Gradska klaonica i stočna tržnica", povijesna cjelina Aerodrom Borongaj, zgrada negdašnje glavne proizvodne hale, dvokatni segment Uredsko-skladišne zgrade i Probni toranj sa ostakljenim spojnim komunikacijskim mostom Tvornice električnih žarulja, kompleks Psihijatrijske bolnice Vrapče s pripadajućim perivojem, kulturno-povijesna cjelina Zagrebačkog Velesajma, kulturno-povijesna cjelina Građevinski školski centar, kulturno-povijesna cjelina Brodarski institut, kompleks zgrada Veterinarskog fakulteta, kulturno-povijesna cjelina Studentski dom "Stjepan Radić", pješački pasaž spoja Masarykove 10 i Varšavske 3-5, ruševine srednjovjekovnog grada Medvedgrada, dvorac Brezovica, kurija župnog dvora Kašina, kurija-župni dvor u Cerju, kurija u kojoj se nalazi Muzej Prigorja, kaptolska kurija u Sesvetskom kraljevcu, kurija župnog dvora u Vugrovcu, župni dvor Stupnik, župni dvor u Brezovici, dvorac Kušević-Plavšić (Mala Mlaka), nekadašnji ljetnikovac Thauszy (Vugrovec Gornji), ljetnikovac Ružić (Vugrovec Gornji), kuća Pepelnjak (Glavnica Donja), zgrada bivše mitnice (Lučko), stari mlin (Lučko), zgrada stare pučke škole u Brezovici, zgrada stare škole u Belovaru, zgrada Osnovne škole Demerje, stara škola u Odri, lokalitet Rudarski vrt i Rudnik Zrinski, planinarski dom "Runolist".

Sakralna baština – kompleks stambenih kuća Nadarbine Nadbiskupije zagrebačke-"Vatikan", kompleks Katedrale Uznesenja Marijina, Nadbiskupskog dvora s kapelom sv.Stjepana, utvrdama i parkom Ribnjakom na Kaptolu, kompleks samostana klarisa s kaptolsom kurom "Popov turen", kompleks crkve i samostana sv.Franje Ksaverskog s alejom Križnog puta i perivojem na Ksaveru, grkokatoličko sjemenište sa crkvom sv. Ćirila i Metoda (Ćirilometodska), samostan sestara milosrdnica sa crkvom sv.Vinka Paulskog (Frankopanska), evangelička crkva sa župnim dvorom (Gundulićeva), dječačko sjemenište (Voćarska), crkva Srca Isusova sa samostanom reda Družbe Isusove (Palmotićeva), crkva sv.Martina i salezijanski samostan (Vlaška), sakralni kompleks u Markuševcu kojeg sačinjavaju župna crkva sv. Šimuna i Jude Tadeja, kapela Majke Božje Anđeoske , župni dvor i gospodarski objekt (Markuševačka), župna crkva Uznesenja Blažene Djevice Marije i samostan u Remetama, crkva Blažene Djevice Marije i župni dvor (Granešina), župna crkva Svih Svetih (Sesvete), župna crkva sv. Franje Ksaverskog (Vugrovec Donji), crkva sv. Ivana Evanđelista (Cerje), crkva Blažene Djevice Marije (Goli Breg), crkva sv. Petra i Pavla (Kašina), crkva sv.Ivana Nepomuka (Lučko), crkva Presvetog Trojstva (Moravče), crkva sv.Jurja (Odra), crkva Majke Božje Sljemenske Kraljice Hrvata (Medvednica), kapela Blažene Djevice Marije Lauretanske (Lučko), kapela sv.Ivana Nepomuka (Moravče), kapela sv.Jurja (Planina Donja), kapela sv.Mihalja u Vugrovcu, poklonac sv.Izidora (Odra).

Etnološka baština – Donji Brezinšćak, Oporovečki vinogradi, Novoselečki vinogradi, Severi u naselju Novaki Granešinski, gospodarska cjelina Kupinečki Kraljevec, tradicijsko

gospodarstvo Hobolić (Kupinečki Kraljevec), tradicijsko gospodarstvo Jelaković-Obod (Lužan), tradicijski objekt Culifaj (Adamovec), tradicijski objekt (Budenec), tradicijski objekti u Doborodolu, komora i tradicijski objekt (Donji Trpuci), tradicijski objekti u Glavnici Donjoj, tradicijski objekt u Glavnici Gornjoj, hiža u Kupinečkom Kraljevcu, tradicijski objekti Grgat i Okićan (Lužan), drvena tradicijska kuća (Odranski Obrež), tradicijski objekt Dokšić-Lovriš (Šašinovec), mlin-vodenica Babić (Planina Gornja), mlin-vodenica Ferenčak na potoku Bidrovec, mlin-vodenica Jakopović na potoku Lipa, mlin-vodenica (Markuševečka Trnava).

Memorijalna baština – Dotrščina

U gradskim prostorima i onima izvan generalnih urbanističkih planova Zagreba i Sesveta, dosadašnjom, relativno detaljnom valorizacijom prostora, izdvojen je niz prostora i lokaliteta koji općom vrijednošću ili lokalnim značenjem predstavljaju baštinu o kojoj je na svim razinama potrebno voditi računa.

Specifična urbana vrijednost je "slika grada", panorama grada na koju se s otvorenih prostora pruža pogled s različitih strana, a posebno je skladna ona s juga sa koje se na najljepši način, ogleda sklad siluete grada sa siluetom gore.

Uz navedene prostore i objekte na prostoru Grada Zagreba vrijedni su i oni prostori što su ih ljudi obilježili tijekom vremena, prisvajajući ih kao žarišta zbivanja, mjesta okupljanja, susreta, bilo da se radi o gradskom središtu ili o lokalnim, isto tako vrijednim seoskim "gmajnama".

1.1.2.6. Drugi resursi

Dostignuta **razina tehnološkog razvitka gospodarstva**, te koncentracija i raznolikost gospodarskih aktivnosti, praćeno gospodarskom infrastrukturom, predstavlja snažnu poticajnu resursnu osnovicu.

Visoko obrazovano stanovništvo u Zagrebu čini gotovo 20% stanovnika starijih od 15 godina (udio je dvostruko veći od onoga u Hrvatskoj) i bit će nositeljem, odnosno lakše će se prilagođavati strukturnim promjenama gospodarstva, razvoju zananosti i novih tehnologija, kakvima Zagreb u svojoj ukupnoj kvalitativnoj transformaciji teži.

Važan prostorno razvojni resurs je i ukupna **komunalno-prometna infrastruktura** koja je bitno unaprijeđena, posebno u razdoblju od 1990. Zagreb je u razdoblju od 1990. do 1998. u komunalno-prometnu infrastrukturu uložio oko 2,8 mld DEM. Tim sredstvima, među ostalim, održan je "zdravi grad" gradnjom više od 260 km magistralnih vodoopskrbnih cjevovoda i više od 220 km vodovodne mreže u naseljima, a opskrbljenost građana pitkom vodom iz javnoga vodoopskrbnog sustava povećana je od 80 na 95 %. Istodobno, gradnjom oko 160 km kanalskih kolektora i sabirnih kanala i oko 260 km kanalske mreže u naseljima povećani su priključci na sustav javne kanalizacije od 65 na 85%. Nadalje, sredstva su ulagana u plinofikaciju grada, sanaciju deponije smeća i druge objekte koji direktno utječu na razinu održavanja "zdravoga, odnosno održivoga grada"

Grad je Zagreb dosegao razvijenost društvenih djelatnosti, osobito **kulturne, obrazovne, znanstvene i zdravstvene funkcije** koja omogućuje da se unutar opće kvalitativne preobrazbe i ove funkcije još učinkovitije tretiraju kao gradski razvojni resurs i kao važan element u određivanju gradskog identiteta.

Zemljište u vlasništvu Grada kao i **zemljište opremljeno infrastrukturom** predstavlja prostorno-gospodarski resurs preko kojega je moguće formiranje dijela gradske rente; prostorno-ekološki resurs za osiguravanje neizgrađenih površina, zaštitnog zelenila, parkova i drugih javnih gradskih otvorenih prostora, i prostorno-socijalni resurs koji omogućuje gradnju stanova, objekata javne namjene, komunalnih objekata i sl. Kad bude završena inventarizacija gradskoga zemljišnog fonda bit će i jasnije koliko je značenje i kakav je potencijal toga resursa u budućem razvoju Grada.

U kvalitativnom razvojnom konceptu koji se temelji na principima održivog razvitka **prirodni gradski resursi - kvalitetno tlo, šume, podzemne i površinske vode, mineralne sirovine, te biološka i krajobrazna raznolikost,** temelj su opstojnosti cjelokupnog prostora okoliša Grada, ne samo kao gospodarska već i kao kompleksna razvojna kategorija.

Grad Zagreb ima vlastiti **identitet - osobnost i sliku** stvaranu stoljećima. Identitet i fizionomiju Zagreba određuju povijesno i prirodno nasljeđe, postojeći način korištenja površina i uvjet rješavanja daljnjih zahtjeva primjenom razvoja iz postojećeg stanja, racionalnim korištenjem materijalnih i prirodnih resursa. Kako bi oni postali i njegov značajan razvojni faktor, potrebno je, osim raznolikosti i kvalitete sadržajne ponude, voditi računa o ukupnoj estetskoj dimenziji grada, te je bitna upotreba, uređivanje i gradnja onih objekata, prostora i procesa koji taj identitet ostvaruju.

1.1.3. Obveze iz Programa prostornog uređenja Države i ocjena postojećih prostornih planova

1.1.3.1. Obveze i usmjerenja iz Strategije prostornog uređenja Republike Hrvatske

Strategija prostornog uređenja Republike Hrvatske (Ministarstvo prostornog uređenja, graditeljstva i stanovanja, Zavod za prostorno planiranje, Zagreb, srpanj 1997; dalje: Strategija), predstavlja osnovu i polazište za izradu prostornih planova županija (gradova i općina i užih prostornih jedinica) i instrument za usklađivanje dokumenata prostornog uređenja na prostoru Hrvatske.

Strategija određuje temeljne kriterije za budući razvitak te tako postaje učinkovit oblik usklađivanja dugoročnih ciljeva iznalaženjem i usmjeravanjem na prioritete i oblikovanje ostvarivih kvalitativnih rezultata u razvitku.

Odrednice koje se neposredno odnose na Grad Zagreb kreću od opće postavljenih načela, ciljeva i odrednica za pojedine karakteristične tipove prostora, procesa i funkcija, do konkretnih naputaka.

Strategija se temelji na načelima:

- prostor je temeljni hrvatski nacionalni resurs;
- planiranje i uređivanje prostora mora obuhvatiti prostor i njegovo funkcionalno uređenje, ali i skrb o okolišu u promišljanju održivog razvitka;
- temeljni cilj planiranja je postizanje održivog razvitka, a planovi uređenja moraju obuhvatiti sve segmente okoliša;
- planovi moraju biti fleksibilni, tj. moraju davati temeljna usmjerenja kao moguća polazišta mogućih i prihvatljivih scenarija i modela, ali i osigurati kontrolu procesa prostornog uređenja;
- zaštita prostora i okoliša mora postati sastavnim dijelom razvojnog procesa, a prije ulaska u projekte koji nose rizik mogućega negativnog djelovanja treba provesti procjenu utjecaja na okoliš.

Ciljevi prostornog razvoja Hrvatske, kroz profilaciju Zagreba kao hrvatskoga nacionalnog središta, jesu:

- osnaživanje prostorno razvojne strukture države uravnoteženim razvitkom područja, stvaranje okosnica i težišta razvitka osloncem na mrežu gradova i drugih središta, te definirane i inicijalne prometne pravce, te
- kvalitativna preobrazba razvoja u prostoru osloncem na resurse - prirodna i kulturna dobra, ljudske potencijale, raznolikost i osobitosti dijelova nacionalnog prostora.

Na temelju usmjerenja Strategije, glede integralnoga gospodarenja resursima, Prostorni plan Grada Zagreba mora sadržavati i elemente sustava i prostora od važnosti za Državu, na način koji u prostoru omogućuje detaljnije planiranje te mora odrediti:

- područja i kriterije za korištenje prostora osnovne i sekundarne namjene;
- kriterije za utvrđivanje građevinskih područja naselja i gradnje izvan građevinskih područja prema tipu, vrijednosti i osjetljivosti krajolika;
- prostore i sustave na razini županije ili više županija, njihovu funkcionalnu cjelovitost i ulogu lokalnih elemenata kao dijela cjeline, te time usmjeriti oblik gospodarenja;

- građevine od važnosti za Državu mogu se Planom odrediti kao definitivna trasa - lokacija (ako postoji potreban stupanj razrađenosti i stručne verifikacije) ili programski, kao širi rezervat (za potencijalne sustave).

Vidljivo je da Zagreb u ostvarivanju tih ciljeva ima posebnu ulogu, ali i niz posebnih prednosti - geoprometni i geostrateški položaj, tradicionalne gospodarske veze i interesi, posebno zanimljiva područja i dijelovi prostora, povoljan prostorni razmještaj. Stoga svojim planskim dokumentima, mora zadovoljiti sljedeće:

- planiranjem obuhvatiti širi utjecajni prostor te odrediti granične kapacitete već zauzetog prostora, a daljnji rast i širenje usmjeravati, kontrolirati i ograničiti;
- očuvati prirodni okoliš za rekreacijske funkcije i razvijanje kontinentalnog turizma;
- unapređivati prometne funkcije kao ključno prometno čvorište transeuropskih, magistralnih i regionalnih pravaca.

Strategija određuje da Prostorni plan Grada Zagreba mora nužno:

- odrediti širi prostor oko Grada kako bi se u planovima obuhvatili procesi u prostoru i elementi infrastrukture koji služe Gradu, ali su izvan obuhvata plana Grada;
- odrediti kriterije za razmještaj funkcija u naseljima sa svrhom optimalizacije mreža;
- odrediti kriterije za formiranje građevinskih područja prema načelu racionalnog korištenja prostora, iskorištavanja formiranih struktura i oblikovanja krajobraza;
- odrediti korištenje i zaštitu područja u kontaktnim zonama uz zaštićena područja;
- integrirati prigradske rubove u urbani sustav i zaustaviti širenje na račun slobodnih površina, osobito dijelova koji imaju poljodjelsku, ekološku i rekreacijsku važnost;
- osigurati površine za razvoj i nove programe unutar formiranog prostora;
- odrediti granične kapacitete prostornih struktura i sustava preko kojih razvoj zahtijeva velike sustavne promjene, novi prostor i velika ulaganja;
- imati pažljiv odnos prema okolišu, graditeljskoj baštini i zelenom fondu Grada i naselja unutar njega, uključujući i vodene površine, revitalizaciju povijesnih cjelina, osobito integriranjem primjerenih djelatnosti u tkivo naselja;
- posebnu pažnju posvetiti funkcionalnim i oblikovnim komponentama uređivanja Grada i okoliša;
- sagledati i cjelovito planirati prometne i druge infrastrukturne sustave koji nadilaze lokalnu razinu i izazivaju konflikte u prostoru (prometna čvorišta, prometno-gospodarske zone, velika infrastruktura državnog i međunarodnog značenja, eksploatacija mineralnih sirovina, zaštita vodocrpilišta, vodnih, šumskih i poljodjelskih resursa, odlagališta otpada);
- ispitati opravdanost gradnje novih radnih i drugih građevina te ukupnu gospodarsku fizionomiju Grada sa svrhom povećavanja kvalitete života i racionaliziranja korištenja prostora, uvodeći pritom vrijednost gradskih prostora kao osnovu gospodarenja;
- osigurati cjelovitost sustava prostornog uređenja prostornog i funkcionalnog obuhvata.

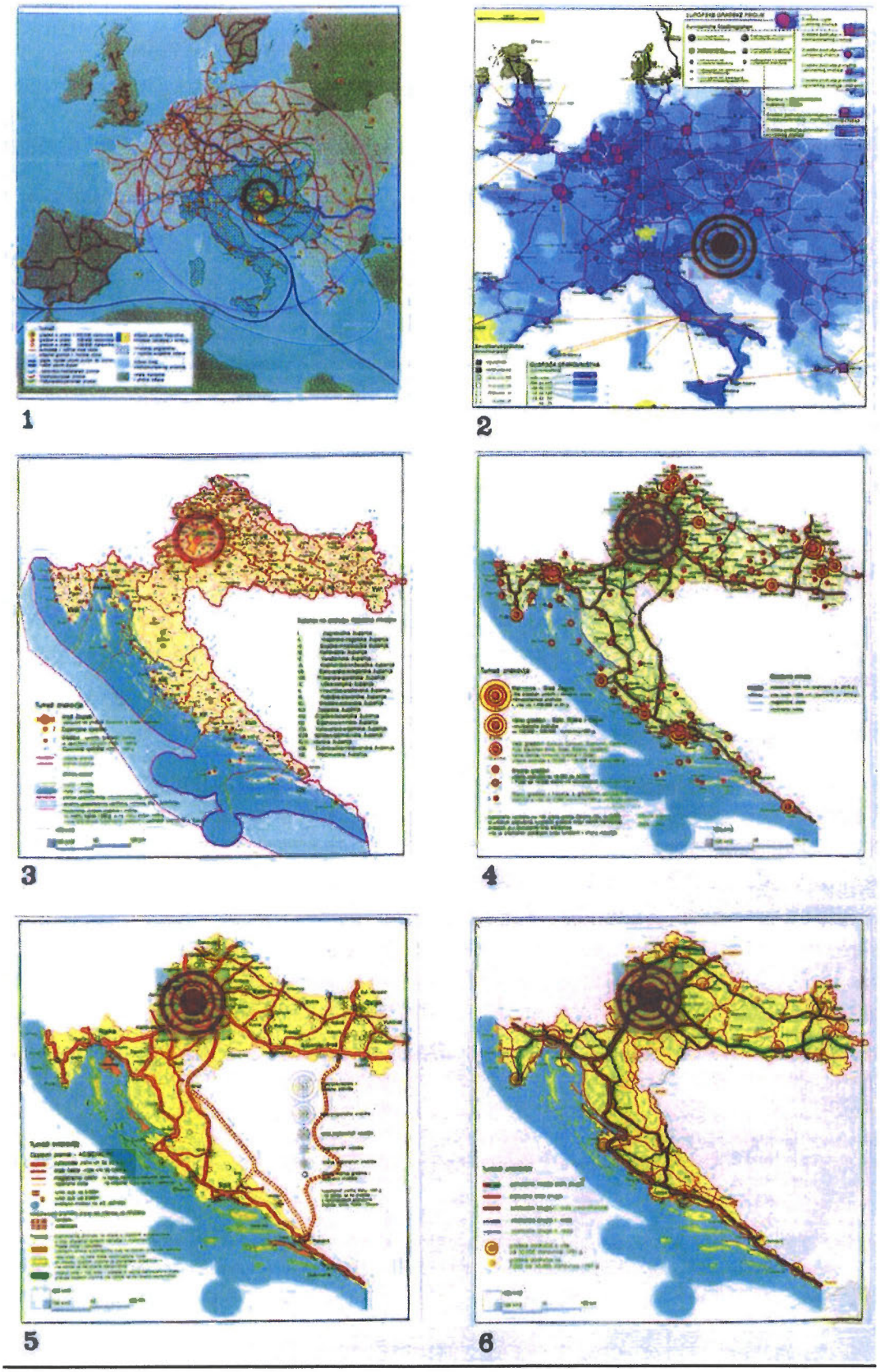

SLIKA 18: Strategija prostornog uređenja Republike Hrvatske, 1997.

18.1. Hrvatska u europskom okružju
18.2. Sustav europskih gradskih regija
18.3. Teritorijalna podjela Hrvatske
18.4. Gradovi
18.5. Cestovni promet
18.6. Željeznički promet

1.1.3.2. Obveze iz Programa prostornog uređenja Republike Hrvatske

Programom prostornog uređenja Republike Hrvatske (Ministarstvo prostornog uređenja, graditeljstva i stanovanja, Zavod za prostorno planiranje, Zagreb, srpanj 1998; dalje: Program), utvrđuju se mjere i aktivnosti za provođenje Strategije, a služi kao provedbeni dokument Strategije, s kojom čini zajednički dokument prostornog uređenja na razini Države. Obvezno se primjenjuje na sve resorne i sektorske razvojne programe i izradu prostornih planova, u skladu sa Zakonom o prostornom uređenju.

Program sadrži osnovne ciljeve razvoja u prostoru, kriterije i smjernice za uređivanje prostornih i drugih cjelina, prijedlog prioriteta za ostvarivanje ciljeva prostornog uređenja te, na temelju prirodnih, gospodarskih, društvenih i kulturnih polazišta, određuje temelje za organizaciju, zaštitu, korištenje i namjenu prostora, zaštitu i unapređivanje okoliša, sustav središnjih naselja i sustav razvojne državne infrastrukture, usklađene sa suvremenim sustavom vrijednosti u prostornom uređenju i zaštiti okoliša, povijesne i prirodne baštine, primijenjenim na posebitosti nacionalnoga hrvatskog prostora.

Glede prostornog uređenja, u odnosu na položaj Hrvatske, razvojne i prostorne okolnosti, Program utvrđuje posebne ciljeve prostornog razvoja:

- povećati kvalitetu življenja i uravnotežiti razvoj svih područja Države;
- razvojne ciljeve prilagoditi značajkama prostora;
- racionalno koristiti i zaštititi nacionalna dobra;
- uvažiti zajednička obilježja i osobitosti područja u planiranju razvoja;
- osigurati učinkovitost sustava prostornog uređenja;
- razvijati infrastrukturne sustave;
- utvrditi prioritete djelovanja.

S obzirom na ulogu Zagreba kao glavnoga grada Republike Hrvatske, Program se mora prosuđivati glede naputaka i zadaća koji se tiču samog Zagreba, ali i glede njegova utjecaja na svekoliki prostorni razvitak hrvatskog prostora.

Određenja Programa usmjerena su urbanoj obnovi Zagreba, umjesto njegova prostornog širenja, i demografskom uravnoteženju razvitka Hrvatske i Zagreba s naglaskom na ravnomjernijem razvitku, a posebno razvitku manjih i srednjih gradova (cilj: skladniji razvitak urbanog sustava Hrvatske) koji čine povijesno utemeljeno tkivo - urbanu mrežu Hrvatske važnu za prostorni i svekoliki razvitak i zaštitu nacionalnih interesa.

Program obvezuje na takvo profiliranje prostornog i svekolikog razvitka Zagreba koji će ga osnažiti kao nacionalnu metropolu i jedno od državnih europskih središta, što, među ostalim, uz odgovarajuće prostorno uređenje Grada, pretpostavlja i poticanje tercijarne i kvartarne strukturne djelatnosti vezane uz financije, znanost i visoke tehnologije i selekciju posebno sekundarnih gospodarskih djelatnosti prema kriterijima zaštite okoliša, učinkovitosti i izvozne verifikacije.

Posebnu pažnju treba posvetiti prostornom razvoju metropolitanskog područja Zagreba s okolnim sustavom naselja Zagrebačke i drugih županija (Zabok, Zaprešić, Samobor, Jastrebarsko, Velika Gorica, Sesvete, Dugo Selo, Ivanić-Grad, Sveti Ivan Zelina i dr.).

Obvezna je zaštita okoliša te prirodne i graditeljske baštine, a u poretku nacionalnih vrijednosti baštine donošenje Prostornog plana Parka prirode Medvednice i djelovanje odgovarajuće ustanove za upravljanje parkom prirode, zatim zaštita podzemlja s pitkom vodom, te utvrđivanje sustava gospodarenja otpadom.

Unutar velikih državnih sustava infrastrukture Programom se predviđa proširivanje Zračne luke Zagreb, gradnja vodnih stuba s energetskim korištenjem (HE Podsused, HE Prečko, HE Drenje), te rekonstrukcija TE-TO Zagreb.

Prioriteti u gradnji prometnica su:
autoceste: Zagreb-Macelj (dionice: Jankomir-Zaprešić i Krapina-Macelj);
Zagreb-Rijeka (dionica: Karlovac-Bosiljevo);
Zagreb-Lipovac (dionice: Bregana-Jankomir i Oprisavci-Lipovac);
Zagreb-Goričan (dionica: Čakovec-Varaždin) i
poluautoceste:
Zagreb-Rijeka (dionica: Bosiljevo-Delnice);
Zagreb-Gospić (dionica: Bosiljevo-Otočac);
Zagreb-Goričan (dionica: Komin-Varaždin);
Zagreb-Split (dionica: Zagreb-Sisak).

Prigodom izrade Prostornog plana Grada Zagreba Program nalaže strogu štednju prostora, tako da se prostori za građenje, posebno za stanovanje, moraju uskladiti s demografskim stanjem i potrebama.

1.1.3.3. Ocjena postojećeg Prostornog plana Grada Zagreba

Prostorni plan Grada Zagreba, kao temeljni dokument kojim je definirana strategija prostornog razvoja za prostor unutar tada važećih administrativnih granica Zagreba (do 14. studenoga 1990. Gradsku zajednicu općina činile su općine: Centar, Črnomerec, Dubrava, Maksimir, Medveščak, Novi Zagreb, Peščenica, Samobor, Sesvete, Susedgrad, Trešnjevka, Trnje, Velika Gorica i Zaprešić - Zakon o utvrđivanju područja Gradske zajednice općina Zagreb, NN 55/86 i 13/87) donesen je 1986. na temelju Zakona o prostornom planiranju i uređenju prostora iz 1980. Kao rezultat kontinuiranog praćenja stanja u prostoru, te iskazivanih inicijativa i potreba za prilagodbama procesima u prostoru i zakonskim okvirima, Prostorni je plan mijenjan i dopunjavan u nekoliko navrata i to 1990., 1991. i 1993., a Odluka o donošenju posljednjih značajnijih izmjena i dopuna donesena je 1995. Pročišćen tekst Odluke o donošenju Prostornog plana Grada Zagreba objavljen je u Službenom glasniku Grada Zagreba 11/96. Te posljednje izmjene i dopune u skladu su s (novim) Zakonom o prostornom uređenju donesenim 1994. Izmjene koje je doživljavao Prostorni plan dio su kontinuiranog rada na gradskim planovima.

Iako nastali u vrijeme drugačijih političkih i društveno-gospodarskih prilika, glede politike prostornog razvoja Zagreba ti su planovi definirali temeljno nove vrijednosne okvire, limitirajući granice rasta grada Zagreba i gradića u njegovu okruženju, dopuštajući razvoj samo ekološki podobnih djelatnosti, tražeći ambijentalne vrijednosti u svakom prostoru, uvažavajući i posebno visoko vrednujući povijesni i prirodni okvir Zagreba, kvalitetu života, afirmirajući oblike građenja i uređivanja prilagođene nasljeđu i prostoru, uvažavajući potrebe i aspiracije građana, te povijesnu i prirodnu baštinu na području Zagreba.

Promjene u državnom ustroju Hrvatske - formiranje samostalne i nezavisne države i promjene u statusu Zagreba kao državnog središta podrazumijevale su i odgovarajuću organizaciju i uređivanje gradskog prostora.

Izmjene Prostornog plana Grada Zagreba omogućile su prilagođavanje novom društvenom i gospodarskom kontekstu, omogućujući pritom pozitivne procese i ugrađivanje svih onih kvalitativnih pojava što su se u zadnje vrijeme pojavile i što se neposredno odražavaju u prostoru na ovoj razini planiranja, a sprečavajući negativne.

Plan je usklađen s promjenama u zakonima i drugim propisima što utječu na prostorno planiranje. Osobito su to Zakon o prostornom uređenju, Zakon o zaštiti okoliša i Zakon o Gradu Zagrebu koji su, u međuvremenu, donoseni.

U Plan su uneseni i elementi iz izmjena i dopuna Vodoprivredne osnove Grada Zagreba - Gospodarenje, uređivanje i zaštita voda na području Grada Zagreba (Komisija za izradu Nacrta odluke o Izmjenama i dopunama odluke o Vodoprivrednoj osnovi Grada Zagreba, 1994/95), koja je sastavni dio Prostornog plana Grada Zagreba, te elementi koncepcije gospodarenja otpadom definirani u studiji Integralni koncept gospodarenja otpadom i zbrinjavanje mulja otpadnih voda za Grad Zagreb - Hrvatska (Konzorcij ARGE, 1993).

Plan je usklađen s Temeljnim odrednicama razvitka grada Zagreba, dokumentom što su ga 1994. usvojili Gradsko poglavarstvo i Gradska skupština Grada Zagreba i kojim su definirani temeljni okviri strategije razvoja Zagreba.

Imajući u vidu europski sustav vrijednosti u zaštiti spomeničke baštine, okoliša i prirode Plan osigurava veću i djelotvorniju brigu o zaštiti prostora, preispitujući sve one elemente Plana koji su bili u suprotnosti s osiguravanjem preduvjeta održivog razvitka, te biološke i krajobrazne raznolikosti. U tom su cilju definirani režimi zaštite, uređivanja i korištenja vodozaštitnih područja, šuma i šumskog zemljišta, poljoprivrednog zemljišta, ugroženih



SLIKA 19. Prostorni plan Grada Zagreba - osnova za prostorni razvoj 1986-1999.

područja, te osobito vrijednih i zaštićenih prostora. Pogušćena je mreža osobito vrijednih objekata i prostora povijesnog nasljeđa, određene su zone i propisane mjere zaštite. Pogušćena je mreža osobito vrijednih prostora prirode i definirani su temeljni ciljevi i kriteriji njihova uređivanja.

Građevinska su područja prikladnije utvrđena prema potrebama za gradnjom usklađenim s ukupnom strategijom razvoja i, osobito, zaštitom prostora. Prepoznajući identitet i funkciju u prostoru svakog naselja predloženi su takvi režimi uređivanja koji, na najbolji način, određuju prostorni razvoj pojedinih naselja, tj. naselja sa značajnim središnjim sadržajima, prigradskih naselja i sela, naselja kojih prostorno širenje nije moguće radi potrebe zaštite podzemnih voda i naselja egzistenciju kojih će u prostoru u budućnosti odrediti razvoj Zračne luke Zagreb. U naseljima sa središnjim funkcijama utvrđene su površine rezervirane za razvoj središnjih sadržaja naselja na kojima se planskom dokumentacijom i realizacijom sadržaja što će uslijediti, planira optimalno usklađen razvoj.

U definiranju građevinskih područja temeljni su kriteriji bili: povijesni razvoj naselja i njegov stupanj - prirodni, demografski, gospodarski, sociološki, ali su na njihove granice, u pravilu, utjecale ranije odluke o građevinskim područjima naselja bivših općina.

Plan više se ne predviđa seliti naselja radi zaštite voda, već se ona zadržavaju unutar postojećih građevinskih područja, te saniraju gradnjom infrastrukture. U cilju zaštite vrijednih neizgrađenih dijelova građevinskih područja i očuvanja slike naselja unutar građevinskih područja izdvojene su površine za parkove i park-šume.

Razvoj malih i srednjih poduzeća na temelju ekoloških, urbanističkih, gospodarskih i drugih kriterija prostorno je omogućen određivanjem građevinskih područja za radne zone i omogućavanjem gradnje poslovnih objekata i sadržaja na građevinskim područjima naselja, ali takvih aktivnosti i tamo gdje to nije u koliziji s očuvanjem ukupnih vrijednosti prostora. Omogućavanje rada blizu mjesta stanovanja ima svrhu poticanje gospodarskog razvoja u prostorima izvan užeg područja grada Zagreba i smanjivanje dnevnih putovanja.

Suprotno dotadašnjem "sektorskom" pristupu, Plan predviđa formiranje prostorno usklađenijega prometnog sustava koji odgovara ciljevima ukupnog razvoja Grada. Postavljena mreža koridora trebala je omogućiti tada očekivani razvoj željezničkoga, cestovnog, zračnog i integralnog prometa. Vraćena je središnja uloga Glavnom kolodvoru, a željezničke pruge kroz Grad namijenjene su razvoju brzoga gradskog i prigradskog putničkog prometa.

S obzirom na veličinu i različitost zagrebačkog područja, uveden je pojam tzv. lokalnih uvjeta koji podrazumijeva brigu o tzv. mjesnosti, tj. prirodnom i povijesnom tijeku razvoja naselja i prostora u cjelini, te vrijednostima povijesnih i objekata prirode, cjelina i mikroprostora.

Ipak, sustavno praćenje stanja u prostoru i realizacije odrednica Plana ukazuje na sljedeće probleme:

- na prostoru s mnogobrojnim ograničenjima (vodozaštitno područje, zona za posebnu namjenu - vojska, zaštićeni krajolici), poljoprivredno zemljište ima nisku tržišnu cijenu, te dolazi do parcelacije na parcele male kvadrature građevinskog tipa koju slijedi bespravna gradnja, u rasponu od manjih rekonstrukcija do gradnje novih ulica i naselja (primjer: Ježdovec, Mala Mlaka i dr.);
- na kontaktnim prostorima građevinskih područja naselja ovlašteni geodeti (u skladu s uputama Državne geodetske uprave), na zahtjev vlasnika parcela, a bez urbanističke suglasnosti (radi se o poljoprivrednom zemljištu), rade novu parcelaciju - dioba, suvlasništvo (prometnice i nove parcele), te traže provedbu elaborata u Gradskom zavodu za katastar i geodetske poslove i Zemljišno

- knjižnom odjelu Općinskog suda. Osim parceliranja poljoprivrednog zemljišta koje nije namijenjeno gradnji, formiraju se prometnice i parcele koje ne zadovoljavaju niti minimalne veličine;
- neprepoznavanje i nepoštivanje "lokalnih uvjeta" prigodom izdavanja lokacijskih dozvola (primjer: veličina građevinske parcele u pravilu je minimalna: 350 m^2, izgrađenost građevinske parcele u pravilu je maksimalna: 40%, visina objekta u pravilu je maksimalna: 10,5 m);
- mnogobrojni zahtjevi za gradnjom proizvodnih, poslovnih, servisnih i skladišnih objekata - hala, kao isključive namjene na parceli na građevinskom području za gradnju i razvoj naselja, često unutar utvrđenih zona režima zaštite, unutar središta naselja, u blizini spomenika kulture - crkve u naseljima npr., (unatoč postojanju građevinskih područja za radnu zonu) sa sadržajima koji često ugrožavaju okoliš, te kvalitetu života i rada na susjednim parcelama i u naselju;
- mnogobrojni zahtjevi za građenjem staklenika i gljivarnika na poljoprivrednim površinama (koji svojim oblikovanjem i veličinom upućuju na industrijsku arhitekturu), a u suprotnosti su s lokalnim uvjetima, osobito sa ciljevima očuvanja kvalitetnoga poljoprivrednog zemljišta i koji se odmah, ili u dogledno vrijeme, prenamjenjuju u druge namjene: npr. skladišta;
- intenzivna stambena gradnja, osobito u naseljima na gradskim rubovima i na glavnim prilazima gradu (Lučko, Hrvatski Leskovac, Odra, Hrašće, Veliko Polje), bez osiguravanja potrebnog komunalnog standarda;
- razne i brojne vrste "vizualnog onečišćavanja" (nedovršene fasade obiteljskih kuća, neuređena dvorišta i vrtovi, zapuštene javne površine, dotrajala ili nikakva urbana oprema i sl.), čime se narušava prirodni sklad i umanjuje njegova slikovitost;
- arhitektonsko oblikovanje objekata i građevinski materijal često nisu u skladu s uobičajenim načinom gradnje na određenom prostoru, s okolnim objektima i krajobrazom, a raslinje koje se koristi često ne odgovara podneblju.

Izmjene i dopune Prostornog plana Grada Zagreba i njegova temeljna orijentacija bili su, dakle, u najvećoj mjeri, usmjeravani u pravcu prostornog razvoja koji je danas utemeljen u Strategiji i Programu. Problemi u provođenju su, međutim, u onom segmentu koji pretpostavlja postojanje dodatnih propisa, odnosno instrumenata za provođenje (kao što je npr. pitanje izvlaštenja i urbane komasacije, učinkovita zaštita vrijednosti prirodnih resursa, kontrola i poštivanje propisa i dr.), te korištenje određenih maksimuma kao pravila u ponašanju u prostoru, a ne kao izuzetka.

U tijeku usvajanja Prostornog plana Grada Zagreba definirano je nekoliko otvorenih pitanja, a među njima je najveći broj onih koja se odnose na infrastrukturu, a i danas su u potpunosti ili dijelom aktualna:

- problematika vodocrpilišta Črnkovec koje je, iako izvan njegovih granica, od interesa za Grad Zagreb (promet, vodocrpilišta, aerodrom, naselja);
- režimi uređivanja prostora na vodozaštitnim područjima;
- eksploatacija mineralnih sirovina (šljunčare, kamenolomi, glinokopi) i njihova sanacija;
- sanitarni deponij komunalnog otpada;
- deponij tehnološkog otpada i mulja;
- nejasnoće u korištenju energenata;
- pitanje veličine građevinskih područja naselja.

U odnosu na planirane infrastrukturne sustave značajno je da je Grad na demografskom planu doživio rast, dok u gospodarstvu dolazi do restrukturiranja i bitnih promjena, tako da se, u odnosu na parametre postojećeg plana, posebno mijenjaju energetski i telekomunikacijski zahtjevi.

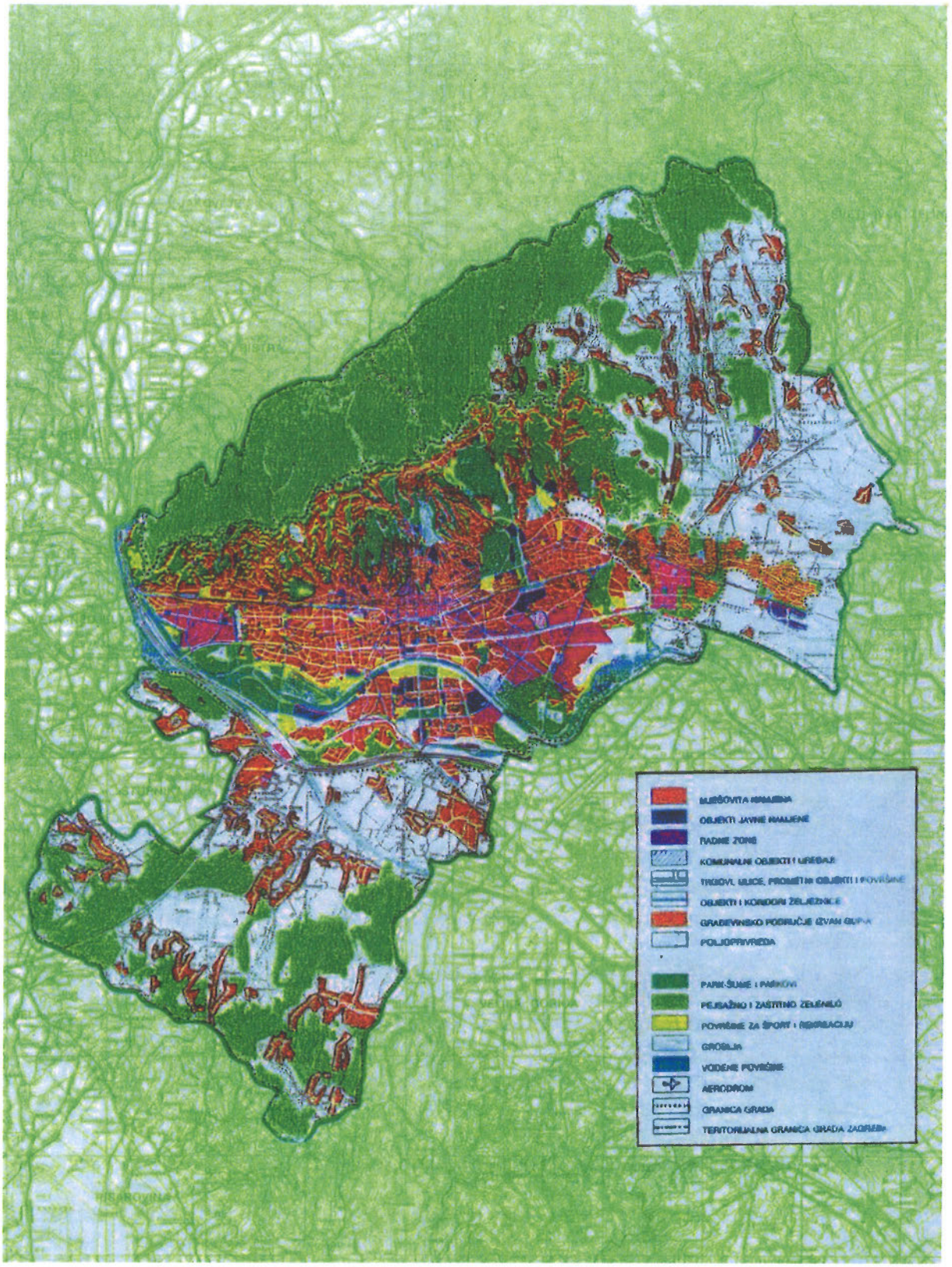

SLIKA 20. Osnova korištenja prostora prema Prostornom planu Grada Zagreba i Generalnim urbanističkim planovima Zagreba i Sesveta

1.1.3.4. Realizacija uređivanja gradskih prostora[2]

Prostorni plan Grada Zagreba u izvorniku (s izmjenama i dopunama 1990., 1991. i 1993., te značajnijim izmjenama i dopunama 1995.) donesen je 1986. To je u vremenu do 1990. prvi cjeloviti razvojni dokument prostornog uređenja s precizno određenim programom i izvorima sredstava koji je značajno unaprijedio urbano uređivanje i urbanu infrastrukturu Zagreba. Razdoblje primjene Plana može se podijeliti u dva podrazdoblja: od 1986. do 1990. i od 1991. do 1998.

Razdoblje od 1986. do 1990. [3]

U ovom razdoblju okosnica uređivanja prostora Grada odnosi se na Program UNIVERZIJADE – '87. Zagreb. Taj Program počeo se realizirati u 1984. i trajao je sve do veljače 1988. U njemu je bila obuhvaćena gradnja i adaptacija na dvadesetak lokacija i sufinanciranje gradnje infrastrukture potrebne za te lokacije, sufinanciranje gradnje i adaptacija objekata na sedam lokacija, te nastavak sufinanciranja nužnog uređivanja desetak otvorenih športskih terena. Svi planirani objekti nisu završeni do početka održavanja Igara, već su radovi nastavljeni sljedećih godina. U nastavku se daje realizacija Programa po lokacijama:

ŠRC "Jarun":
- regatna staza dugačka 2.125 m, široka 125 m i, duboka minimalno 4,5 m sa 7 veslačkih staza opremljenih potrebnom opremom;
- tribine i biro regate oko 1.780 m^2;
- gledalište sjever sa oko 1.200 sjedećih mjesta;
- Dom sportaša sa oko 3.700 m^2;
- Dom tehnike I faza sa oko 1.780 m^2; izvedena je sva potrebna prometna infrastruktura za automobilski, te pješački i biciklistički promet;
- izvedena je sva potrebna komunalna infrastruktura;
- u sklopu uređivanja regatne staze i jezera iskopano je oko 1,2 mil. m^3 sraslog tla, uređeni su pokosi i plaže duge oko 4 km, s potrebnom opremom;
- podzemljem je doveden dotok vode u ŠRC iz rijeke Save;
- hortikulturno je uređen cijeli zahvat.

Športski park "Mladost" zaprema oko 16 ha površine:
- plivački-vaterpolo centar (2 bazena 25 x 50 m i 2 bazena 25 x 8 m, tribine, otvoreni i zatvoreni prostor i dr.);
- atletsko borilište sa svim sadržajima;
- Dom "Lovro Ratković" površine 2.100 m^2, s dvije dvorane i teleskop tribina za 300 gledatelja;
- centralne svlačionice, 16 teniskih terena i tribine za 2.000 gledatelja, te igralište za hokej na travi;
- hortikulturno uređivanje okoliša i komunalno opremanje objekata.

ŠRC "Šalata":
- Objekt GRK, smješten između klizališta i plivališta, opremljen je svim sadržajima;
- energetski blok;
- otvoreni bazen s tornjem za skokove i tribinom za 800 gledatelja;

[2] *Iskazuje se realizacija i za područje Velike Gorice, Samobora i Zaprešića budući da su oni dio tog razdoblja bili u sastavu Grada Zagreba.*

[3] *U razdoblju od 1986. Grad Zagreb investirao je i realizirao niz objekata čime je znatno unaprijeđen komunalni i ukupni standard i kakvoća života stanovnika Grada. Navedeni su objekti i prostori koji su u trenutku investiranja bili u sastavu Grada Zagreba.*

- oprema objekta komunalnom infrastrukturom;
- rekonstrukcija teniskih terena;
- rukometno i košarkaško igralište;
- objekt polivalentnog prostora od 1.473 m^2 i dr.

Današnji stadion "Croatia":
- zapadna tribina (rekonstrukcija, gradnja i izvedba pojedinih sadržaja);
- sanacija tribina, te obnova atletske staze i uređivanje tunela ispod atletske staze;
- adaptacija i opremanje svlačionica i teretana;
- komunalno opremanje i dr.

Dom športova:
- dogradnja i opremanje prostora uz Dvoranu I;
- uređivanje dvorane Športskog dispanzera i svih prostora uz njih;
- gradnja komunalne infrastrukture, parkirališta, pješačkih staza i uređivanje zelenih površina i dr.

Školsko-športske dvorane:
- ŠSD "MIOC" (3.150 m^2 korisne površine);
- ŠSD "KTCO" (3.088 m^2 korisne površine);
- ŠSD "Peščenica" (3.441 m^2 korisne površine);
- ŠSD u Velikoj Gorici (3.891 m^2 korisne površine);
- ŠSD Martinovka (6.480 m^2 korisne površine);
- ŠSD "Črnomerec";
- ŠSD "Krešo Rakić".

SD Trešnjevka:
- rekonstrukcija i dogradnja športske dvorane "Trešnjevka";
- izvedba svih komunalnih instalacija.

Dom odbojke "Mladost":
- uklanjanje nedostataka.

Fakultet za fizičku kulturu:
- rekonstrukcija i adaptacija centralne svlačionice i športskih dvorana za nastavni program i dr.;
- gradnja nastavnih površina na otvorenim terenima.

Gimnastičko društvo "Zagreb":
- rekonstrukcija i adaptacija prostora podruma, prizemlja i dr.

SAVA, studentsko naselje "S.Radić":
- adaptacija postojećih stambenih paviljona;
- dogradnja i adaptacija SKUC-a.

"Cvjetno naselje", studentski dom C.N.:
- rekonstrukcija postojećih objekata (na 5 postojećih stambenih paviljona dograđena jedna etaža i dr.);
- izgradnja 3 nova stambena paviljona kapaciteta 668 ležaja;
- novi restoran kapaciteta 1.500 obroka u jednoj smjeni;
- izgrađena i rekonstruirana potrebna komunalna infrastruktura i dr.

NK "Zagreb":
- gradnja i opremanje jednokatnih objekata ispod zapadne tribine;
- rampa za kola hitne pomoći i dr.

Programom adaptacije i gradnje športskih i smještajnih objekata UNIVERZIJADE - '87. realizirani su sadržaji i funkcije tih objekata za točno određenu svrhu, kao jedan od osnovnih preduvjeta za održavanje Igara.

Za većinu objekata sagrađeni su sadržaji kompletirani za trajno športsko i rekreacijsko korištenje i za smještajne potrebe, ali sadržaji nekih objekata nisu dovršeni do stupnja neophodnog za optimalno korištenje. Zbog toga je izrađen Program daljnje gradnje športsko-rekreacijskih centara radi optimalnog korištenja postojećih, desetak vrlo važnih lokacija za unapređivanje športsko-rekreacijskih sadržaja u Gradu (ŠRC "Jarun", SPASD "Mladost", ŠRC "Šalata", Dom športova i dr.).

Gradnja, rekonstrukcija i adaptacija športsko-rekreacijskih i smještajnih kapaciteta za potrebe UNIVERZIJADE '87. bila je praćena kvalitetnim opremanjem lokacija s komunalnom i prometnom infrastrukturom i uređivanjem tih i drugih gradskih prostora. Time se pridonijelo unapređivanju stanja u gradskom prostoru i povećanju ukupnoga urbanog standarda u Gradu.

Pored sagrađenih i adaptiranih objekata za potrebe UNIVERZIJADE -'87. u redovnom je gradskom programu u tom razdoblju, među ostalim:
- sagrađena prometnica ispod pruge u Selskoj cesti;
- puštena u promet tramvajska pruga u Horvaćanskoj ulici do Čankovečke;
- pušten u promet Autobusni kolodvor;
- sagrađena tramvajska pruga Blizničkom ulicom do središta industrijske zone Žitnjak;
- prometnica Oranice probijena ispod željezničke pruge;
- otvoren Muzej "Mimara", Roosweltov trg 5;
- otvorena nova bolnica u Dubravi, sadašnja bolnica "Dubrava";
- završena gradnja Zagrebačkog kazališta mladih, Teslina 7;
- sagrađeno oko 21.500 stanova i dr.;
- sagrađena istočna dionica zagrebačke zaobilazne autoceste od Ivanja Reke do Popovca.

Značajan je gradski zahvat bio uređivanje Trga bana J. Jelačića, te dijela pješačke zone.

Sukladno raspoloživim financijskim sredstvima Grad je financirao i sufinancirao gradnju i adaptaciju mnogih objekata kulture, neposredne dječje zaštite, školstva, zdravstva, socijalne zaštite i drugo.

Razdoblje od 1991. do 1998.

Pored toga što je gospodarstvo Grada Zagreba pet godina radilo u vrlo teškim ratnim uvjetima, kada je Zagreb pružao logističku potporu cijeloj Hrvatskoj, održan je kontinuitet gradnje i održavanja objekata i uređaja komunalno-prometne infrastukture, uređivanja i unapređivanja stanja na pojedinim gradskim prostorima, funkcioniranje javnoga gradskog prometa subvencioniranjem sredstvima Proračuna Grada, funkcioniranje drugih komunalnih djelatnosti u Gradu, uz pomoć u financiranju programa gradskih komunalnih poduzeća - trgovačkih društava. "Malim komunalnim akcijama" poboljšavan je komunalni standard građana u substandardnim gradskim prostorima.

I pored smanjene stambene gradnje, Grad je usmjeravao sredstva u pripremu i opremanje građevinskog zemljišta za stambenu gradnju u Malešnici, na Jarunu, u

Laništu, Vrbiku, Vrbanima, Dubravi - Istok, Dubravi - Poljanice, Ravnicama, Horvaćanskoj - Selskoj i dr. Ta je gradnja, pored kvalitetnije oblikovanosti zgrada i prostora, pridonijela racionalnijoj gradnji, povećanju komunalne opremljenosti i urbanoj obnovi dijela gradskih prostora.

U razdoblju od 1991. do 1998. za financiranje gradnje objekata i uređaja komunalno - prometne infrastrukture i unapređivanja stanja u gradskom prostoru, Grad je iz raznih izvora uložio oko 2.500 milijuna DEM. Tim su sredstvima finacirani među ostalim, gradnja ili održavanje vodoopskrbe, odvodnje, plinifikacije, prometa, uređivanja gradskih prostora i dr.

Vodoopskrba

Dugogodišnji problemi u opskrbi Grada kvalitetnom pitkom vodom bili su poticaj da se u te kapacitete ulažu znatna sredstva u razdoblju od 1991. do 1998. Tim se sredstvima vidno popravila pokrivenost Grada vodoopskrbnim sustavom, tako da je sagrađeno kapaciteta za priključivanje oko 200 tisuća građana na vodoopskrbni gradski sustav. Time se opskrbljenost građana vodom povećala od 80 % u 1990. na 95 % u 1998. godini.

Povećani su kapaciteti crpilišta na 400.000 m^3 vode dnevno, a kapcitet vodospremišta na 110.000 m^3.

Izrađeno je oko 260 kilometara magistralnih vodoopskrbnih cjevovoda i "malim komunalnim akcijama" oko 220 kilometara vodovodne mreže u naseljima.

Među ostalim, završeno je ili je u gradnji:

- magistralni vodoopskrbni cjevovod Velika Gorica - Mraclin u dužini 6.824 m i profila 225 - 300 mm;
- magistralni i opskrbni cjevovod na vodozaštitnom području Mala Mlaka i Savica Šanci u dužini 30.000 m i profila 100 - 250 mm;
- vodoopskrbni cjevovod u dužini 1.116 m i profila 700 mm u ulici Dubrava;
- glavni cjevovod Strmec - Lisično, dužine 980 m i profila 700 mm, te od Podsusedskog mosta do ulice Zaverke i ulice Skočilića u dužini 88 m i profila 700 mm;
- cjevovod Oporovec - Medvedski breg u dužini 2.500 m i profila 250 mm;
- vodoopskrbni cjevovod Vukovina - Mraclin u dužini 3.500 m i profila 160 mm;
- vodoopskrbna mreža u naselju Mraclin profila 160 mm u dužini 6.000 m;
- vodoopskrbni cjevovod na vodozaštitnom području vodocrpilišta Mala Mlaka profila 50-315 mm i dužine 4.970 m;
- cjevovod u Savici profila 80-200 mm i dužine 4.970 m;
- dio vodoopskrbnog prstena oko Velike Gorice (Mraclin - Okuje - Turopoljska Petrovina - Gradići) profila 200-225 mm u dužini 3.369 m;
- magistralni vodoopskrbni cjevovod Kerestinec - Kalinovica profila 300 mm u dužini 2.330 m;
- tlačni cjevovod profila 300 mm u dužini 6.400 m od vodospreme Oporovec do buduće vodospreme Medvedski breg;
- tlačni cjevovod profila 300 mm od vodospreme Lisičina do vodospreme Bizek I. u dužini 1.200 m;
- cjevovod od vodospreme Lisičina do vodospreme Bizek profila 300 mm u dužini 1.150 m;
- cjevovod u Ulici Jazbina profila 125 mm u dužini 1.200 m;
- magistralni vodoopskrbni cjevovod Sesvete - Popovec - Markovo Polje - Sesvete (s dionicom Markovo Polje - Donji Vugrovec, odvojkom za školu i gradnja precrpne postaje Markovo Polje) izgrađen je u dužini 11.340 m. Na trasi, ovisno o potrebama i

tehničkim rješenjima, položeni su profili cjevovoda: ϕ 315 mm u dužini 4.670 m (na dionici Sesvete - Markovo Polje) ϕ 225 mm u dužini 3.980 m (dionica Sesvete - Popovec), ϕ 160 mm dužine 2.690 m (spojna dionica Popovec - Markovo Polje).

Za vodoopskrbu viših sjevernih dijelova područja položen je opskrbni PEHD cjevovod na dionici Markovo Polje - Donji Vugrovec ukupne dužine 2.105 m (ϕ 225 mm dužine 1.240 m, ϕ 160 mm dužine 715 m, ϕ 110 mm dužine 150 m - priključak za školu). Radovi na cjevovodima dovršeni su u cijelosti. Tako je na ovom području položeno ukupno 13.599 m cjevovoda;

- rekonstrukcija čvora Čulinečka ulica - Slavonska avenija. Radovi su obuhvatili rekonstukciju postojećih cjevovoda neadekvatnih profila na ovom čvoru glavnih pravaca distribucije vode prema sjevernom dijelu grada. Prespojeni su cjevovodi ϕ1000/700 mm L = 110 m, s bušenjem autoputa 22 m i bušenjem ispod željezničke pruge;
- magistralni vodoopskrbni cjevovod Velika Gorica - Kravarsko - Pokupsko omogućuje vodoopskrbu naselja Vukomeričkih Gorica i Pokuplja, te vojarne u Buni, a s odvojcima za naselja Barbarići i Ključić Brdo vodoopskrba i za ova naselja. Izgradnjom cjevovoda otvara se mogućnost rješenja vodoopskrbe prema područjima Donjeg Hruševca i dalje prema Pokupskom za oko 10.000 stanovnika ovog područja.

I. etapa gradnje cjevovoda (dionica od Kravarskog s ograncima za Ključić Brdo i Barbariće) započeta u 1994., nastavljena u 1995. obuhvatila je radove polaganja lijevano-željeznog cjevovoda - modularni lijev, promjera 300 mm. Uz cjevovod je predviđena i gradnja 2 precrpne postaje (Barbarići i Ključić Brdo) te vodosprema Kravarsko zapremine 600 m^3. Izvedeno je oko 10.300 m glavnog cjevovoda ϕ 300 mm, te ogranci vodoopskrbnih cjevovoda za naselja Barbarići 2.300 m (ϕ 200 mm) i Ključić Brdo 1.934 m (ϕ 150 mm) sa crpnim postajama. Ukupno je izvedeno 14.534 m cjevovoda raznih profila.

Prethodno je u 1992./93. godini dovršen vodoopskrbni prsten Velike Gorice (Velika Gorica - Vukovina - Turopolje - Mraclin - Okuje - Turopoljska Petrovina) u dužini 24 km kao preduvjet nastavku gradnje cjevovoda prema Kravarskom i Pokupskom (cjevovod za Kravarsko nadovezuje se od Okuja);

- magistralni vodoopskrbni cjevovod Remetinec - Blato - Lučko - Hrvatski Leskovac - Obrež - G. Čehi. Cjevovodom će se omogućiti vodoopskrba naselja jugozapadnog dijela Novog Zagreba tj. naselja: Remetinec, Blato, Lučko, Hrvatski Leskovac, Brezovica, Obrež, Gornji Čehi, vodoopskrba bolničkog kompleksa, te rješenja vodoopskrbe za naselja prema Kupinečkom Kraljevcu. Osim toga, stvorene su i mogućnosti povezivanja zagrebačkoga vodoopskrbnog sustava (vodocrpilište "Mala Mlaka") s vodoopskrbnim sustavom Samobora (vodocrpilište "Strmec");

Ukupno će se položiti 15.200 m magistralnih cjevovoda, te 6.050 m sekundarnog cjevovoda - sveukupno 21.250 m cjevovoda raznih profila:

- za rješavanje vodoopskrbe naselja Kajzerica položeno je PEHD cjevovoda ukupne dužine 9.444 m (ϕ 250 mm L = 1.188 m, ϕ 160 mm L = 2.436 m, ϕ 125 mm L = 5.820 m);
- glavni vodoopskrbni cjevovod Popovec - Soblinec - Žerjavinec - Adamovec, polaganje PEHD cjevovoda ukupne dužine 8.300 m, ϕ 225 mm L = 6.900 m, ϕ 160 mm L = 1.200 m, ϕ 110 mm L = 200 m.
  Gradnja ovog cjevovoda osigurava vodoopskrbu naselja na potezu Soblinec - Žerjavinec - Adamovec, te nakon gradnje precrpne postaje "Popovec" i vodospreme "Adamovec" i mogućnost priključivanja na javni vodoopskrbni sustav za naselja viših

zona (Jesenovec, Glavnica Gornja i Donja, Moravče), koji se danas također opskrbljuju nesigurnim lokalnim vodoopskrbnim sustavima;

- vodoopskrbni cjevovodi područja Bizek u 2. zoni ispod vodospreme "Bizek I." i iznad vodospreme "Lisičina". Gradnjom opskrbnih cjevovoda, zajedno sa sagrađenom vodospremom "Bizek I.", omogućava se vodoopskrba oko 15.000 stanovnika 2. vodoopskrbne zone na području Bizeka. Polažu se lijevano-željezni cjevovodi (modularni lijev) promjera, ϕ 200/150 mm, dužine 3.750 m + 1.815 m PEHD cjevovoda u ulicama: Ruščica, Sutinska Vrela, Kancela, Goljački vijenac, ϕ 150 mm dužine 348 m, ϕ 125 mm dužine 968 m, ϕ 100 mm dužine 499 m;
- magistralni cjevovod od vodocrpilišta "Šibice" prema vodospremi "Veliki Vrh" 3. etapa. Cjevovod ima svrhu transporta vode s vodocrpilišta "Šibice" prema spremničkom prostoru "Veliki Vrh" za opskrbu vodom područja Zaprešića i područja Krapinske županije. Za tu je svrhu potrebno položiti čelični cjevovod ϕ 600 mm ukupne dužine 5.200 m. 1. i 2. etapa dovršene su u 1995./1996. godini. Ukupno je položeno čeličnog cjevovoda ϕ 600 mm L = 2.411 m, a za radove 3. etape treba u nastavku položiti čelični cjevovod ϕ 600 mm u dužini 2.800 m;
- gradnja vodoopskrbe naselja Strmec i Orešje - na području općine Sveta Nedjelja obuhvaća polaganja cjevovoda ukupne dužine 5.525 m; ϕ 160 mm i ϕ 110 mm, čime se rješava osiguranje vodoopskrbe vodocrpilišta Strmec za potrebe zapadnih dijelova Grada Zagreba. Gradnjom vodovoda na ovom području osigurat će se vodoopskrba za dio stanovnika tih naselja, dok za druge stanovnike ovih naselja vodoopskrbu treba tek izvesti (oko 14 km vodoopskrbnih cjevovoda);
- gradnja vodoopskrbnih cjevovoda u Jalševečkoj ulici i spoj cjevovoda Marščica - Čmarci - Jambrešići u dužini 2.100 m i ϕ 200 mm;
- vodoopskrbni cjevovod naselja Strmec II. faza; Markovo Polje - Đurđekovec - Prepuštovec - Kašina - Blaguša; Adamovec - Glavnica Donja; Adamovec - Jesenovec; na mostu Mladosti; Brezovica - Kupinečki Kraljevec; Belovar - Lužan - Laktec - Glavničica; Soblinec - Šašinovec - Budenec - Cerje - Glavničica; Bizek - Vodosprema kamenolom i drugi;
  - gradnja vodospreme Kamenolom;
  - radovi na bušenju tri bunara na Petruševcu;
  - rezervno napajanje Petruševca, izrada projekta i gradnja rasklopišta i polaganje 10 kV kabla TS Žitnjak, TS Petruševec s razvodom do novih bunara za snagu 3.200 kW, i drugi; rekonstrukcija vodoopskrbnog cjevovoda Biškupec Breg - Gračansko Dolje; u dijelu Jurjevske ulice; u ulici Mrzljak; na Markuševačkoj cesti i drugi.

Odvodnja i zaštita od štetnog djelovanja voda

Na području odvodnje otpadnih voda postiglo se da oko 82 % stanovništva ima priključak na gradsku kanalizaciju. Sagrađeno je oko 145 km kolektora i sabirnih kanala raznih profila. "Malim komunalnim akcijama" sagrađeno je oko 260 km kanalske mreže u naseljima. Najveća gradnja bila je na gradskoj periferiji na kojoj je kanalizacija najveći nedostatak.

Sagrađeno je ili je u gradnji među ostalim:

- kolektor fekalne kanalizacije Velika Mlaka - Velika Gorica u dužini 2.103 m;
- sabirni kanal Perjavica u dužini 968 m;
- sabirni kanal Markuševec - Štefanovec u dužini 2.468 m;
- sabirni kanal Resnički Gaj u dužini 1.010 m;
- sabirni kanal Markuševečka Trnava u dužini 1.083 m;
- sabirni kanal Grabeščak u dužini 1.135 m;
- sabirni kanal Podsusedsko Dolje u dužini 1.667 m;

- sabirni kanal na Čučerjanskoj cesti u dužini 1.808 m;
- sabirni kanal Kašinska u dužini 1.535 m;
- sabirni kanal Novoselec u dužini 875 m;
- sabirni kanal Ivanja Reka u dužini 106 m;
- sabirni kanal Savica - Šanci u dužini 865 m;
- sabirni kanal Remetinečka u dužini 973 m;
- sabirni kanal Fruščine u dužini 1.159 m;
- kolektor u industrijskoj zoni Sesvete u dužini 2.137 m;
- kolektor Oporovec u dužini 988 m;
- kolektor u Naletilićevoj ulici u dužini 483 m;
- kolektor u Holjevčevoj ulici u dužini 634 m;
- kolektor I. paralela u dužini 530 m;
- kolektor Kozari Bok u dužini 1.000 m;
- kolektor u Ninskoj ulici u dužini 200 m;
- izvedena kanalizacijska mreža na Pantovčaku, u Kovačićevoj ulici, na Majcenovom putu;
- sabirni kanali 1.190 m Petrovac i Ravnice, te kanalizacijska mreža 3.141 m, Gorice - Gornje i Donje;
- kolektori 1.504 m u Ivanjoj Reci i Kozari Boku, sabirni kanali 2.305 m u Ivanjoj Reci i Borovju, na Žitnjaku i Kozari Boku, te 9.498 m kanalizacijske mreže u Ivanjoj Reci, na Žitnjaku, u Petruševcu;
- izvedeno kanalizacijske mreže 1.065 m na Kajzerici i u Klari;
- kolektor u južnom Zagrebu te 3.842 m sabirnih kanala i 1.685 m kanalizacijske mreže na Kajzerici i u Klari;
- izvedeno 145 m kolektora u Brozovoj ulici;
- izvedeno 981 m kanalizacijske mreže u naselju Prečko;
- izvedeno 3.000 m kanalizacijske mreže u Podsušaku, Gornjim odvojcima, Prijevoj u Čičkovini;
- izvedeno 7.384 m kanalizacijske mreže u ulicama Jalševečka, Slanovečka, Duščak, Novoselec;
- 488 sabirnih kanala u naselju Ravnice i 964 m kanalizacijske mreže u II. i VII. Ferenščici;
- izvedeno 65 m kolektora i 11.075 m sabirnih kanala u naselju Malešnica, te 2.412 m kanalizacijske mreže u naseljima Špansko i Savskoj Opatovini;
- izvedeno 605 m kolektora Susedsko Polje i 5.986 m kanalizacijske mreže u Odvojku Srešov, Klancu, Zelenim Putinama, Belininu putu, Lisičini;
- izvedeno kolektora 669 m i sabirnih kanala 2.031 m u Gajišću - industrijska zona Sesvete i u Ninskoj ulici priključni kanal, te 1.103 m kanalizacijske mreže.

Gradnjom retencija Lagvić, brane visoke 25 m, te retencije i brane Pustodol osiguran je središnji dio Zagreba od brdskih podsljemenskih bujica.

Uređivanje javnih gradskih prostora i promet

U gradskim prioritetima visoko mjesto imaju unapređivanje javnoga gradskog prijevoza putnika, promet i prometna infrastruktura. Od 1991. znatna su sredstva Grada usmjerena u pojačanu rekonstrukciju gradskih prometnica kojima se rješava pitanje vitalnih gradskih prometnih problema. Na velikom dijelu tih prometnica odvija se i tramvajski promet, pa je njihovo uređivanje imalo prioritet. U tom je vremenu provedeno i uključenje željeznice u javni gradski i prigradski promet na osnovnom željezničkom pravcu kroz Grad (od Savskog Marofa do Dugog Sela), a rekonstruirane su i prometnice sa zahvatima na kompletnoj infrastrukturi i tramvajskoj pruzi:

- rekonstrukcija Frankopanske obuhvatila je radove na tramvajskoj pruzi, javnoj rasvjeti, semaforskim instalacijama, nadsvođenju potoka Tuškanac, te komunalnoj infrastrukturi;
- rekonstrukcija Ilice, od Trga bana J. Jelačića do Frankopanske, obuhvatila je radove na tramvajskoj pruzi, cestovnoj površini, javnoj rasvjeti i obnavljanju svih komunalnih instalacija. Uređeni su pješački kolnici različite širine;
- u Vlaškoj ulici, od Draškovićeve do Kvaternikova trga, izvedena je rekonstrukcija tramvajske pruge, djelomična rekonstrukcija električne mreže, plinskih instalacija s kućnim priključcima, te popravak prometnih površina;
- rekonstrukcijom Šubićeve ulice obuhvaćeni su radovi na zamjeni kompletne tramvajske pruge od Kvaternikova trga do Avenije Marina Držića, uređena su tramvajska stajališta, obnovljeni su i prošireni kolnici na dionici od Martićeve ulice do Trga Petra Krešimira IV. i zamijenjeni su postojeći vodoopskrbni cjevovodi;
- rekonstrukcijom Jurišićeve i dijela Petrinjske i Draškovićeve, Jurišićeva je ulica dijelom postala pješačka zona s tramvajskom prugom u sredini prometnice. Rekonstrukcijom je zamijenjen cijeli tramvajski postroj, prošireni su pješački hodnici, rekonstruirana je komunalna mreža, uređena javna rasvjeta i drvoredi;
- rekonstrukcija Ilice, od Frankopanske do Ulice Republike Austrije obuhvatila je tramvajsku prugu, ulicu, kompletne komunalne instalacije i javnu rasvjetu;
- rekonstruirana je tramvajska pruga u Maksimirskoj ulici dužine 2.400 m kolosijeka;
- zbog lošega tehničkog stanja tramvajske pruge u Jukićevoj i Jagićevoj ulici zamijenjene su tračnice i sloj ispod kolosijeka u dužini 1.400 m;
- rekonstruirana je tramvajska pruga u Branimirovoj ulici, od Draškovićeve do Avenije Marina Držića;
- rekonstrukcijom Mihanovićeve i Vodnikove ulice, od Starčevićeva trga do Savske ceste, dužine oko 1.000 m, razdvojena je tramvajska pruga na cijeloj dužini, te je postojeći sjeverni tramvajski kolosijek premiješten uz sjeverni pješački hodnik. Na raskrižju Mihanovićeve ulice i Tomislavova trga, odnosno Starčevićeva trga, ugrađen je novi tramvajski spoj iz Mihanovićeve prema sjeveru. U potpunosti je rekonstruirano raskrižje Vodnikove ulice sa Savskom cestom i instalirana je nova semaforska oprema. Cijelom su dužinom položene nove komunalne instalacije, a okoliš prometnice hortikulturno je uređen;
- obavljeni su svi radovi na rekonstrukciji zapadne prometnice Trga Nikole Šubića Zrinskog, Strossmayerova i Tomislavova trga, s tim što su radovi na rekonstrukciji tramvajske pruge obuhvatili i Prašku ulicu;
- rekonstrukcijom Trga hrvatskih velikana, Ulice kneza Mislava, Ulice Račkoga, te dijela Ulice kralja Držislava i Ulice kralja Zvonimira, završava se višegodišnje uređivanje središnjega dijela Zagreba. Rekonstrukcijom su obuhvaćene kolničke, pješačke i parkirališne površine, rekonstruiran je tramvajski kolosijek s mrežom i kompletna komunalna infrastruktura, uključujući i javnu rasvjetu;
- tijekom 1998. godine započeta je rekonstrukcija Ulice Dubrava i gradnja tramvajske pruge. Rekonstruirana je prva dionica od Štefanovečke do Tržne ulice, u dužini od 900 m. Uz gradnju tramvajske pruge rekonstruirane su i sve komunalne instalacije. Druga faza zahvata, od Tržne ulice do Dupca, izvest će se u 1999. godini;
- za uključivanje željeznice u javni gradski i prigradski promet 1992. godine izvršene su opsežne pripreme koje su se sastojale od dogovora Grada i HŽ-a, oko financiranja zajedničkih pokaznih voznih karata (HŽ-ZET) i nabavke posebnih vlakova do izgradnje novih i preuređenja postojećih željezničkih stajališta.

Sagrađene su i rekonstruirane ili su u gradnji još neke važne gradske ulice, prometnice i objekti:

- Oporovečka ulica od Ljubijske do Grižanske, u dužini od oko 750 m. Obavljeni su radovi I. faze nove prometnice koja je uvjetovana gradnjom novih stambenih naselja u sjevernoj Dubravi;
- rekonstrukcija jednog od prometno najugroženijih raskrižja u gradu, Avenija Vjenceslava Holjevca - Islandska, obuhvatila je kolnike i gradnju nogostupa, oborinske odvodnje, javne rasvjete, semaforizacije raskrižja i zaštitu postojećih komunalnih instalacija;
- rekonstruirana je Branimirova ulica od Heinzelove do Čulinečke, te izgrađen produžetak Zagrebačke ulice u Sesvetama;
- Oporovečka od Grižanske do Dankovečke;
- rekonstruirano je raskrižje Slavonske i Ljubljanske avenije sa Savskom cestom u dvije razine. Zahvat je obuhvatio i dio Ljubljanske avenije;
- rekonstruirana je ulica Ribnjak s tramvajskom prugom;
- rekonstruirana je Bijenička ulica, od Srebrnjaka do Laščinske ulice;
- rekonstruirana je Zagrebačka ulica u dužini oko 1.000 m, i sagrađen podvožnjak ispod željezničke pruge;
- uređene su ulice Medveščak, Oranice, Gundulićeva i Varšavska;
- sagrađen je produžetak ulice Bundek prena zapadu do Zimmermanove ulice;
- rekonstruirani su i uređeni trgovi: Trg burze, Preradovićev trg, Trg hrvatskih velikana, Trg kralja Tomislava, Starčevićev trg, trgovi u Stenjevcu, Malešnici, a obnovljeni su Botićev trg i Trg Kaptol.

Sagrađene su garaže na Starčevićevom trgu, u Ilici 45, Petrinjskoj, Palmotićevoj i Smičiklasovoj.

Nastavljaju se radovi na gradnji tramvajske pruge u Ulici Dubrava, planira se produžiti tramvajska pruga u Horvaćanskoj ulici, do naselja Prečko, te rekonstruirati Ulicu Republike Austrije, Draškovićevu i dr.

Plinofikacija

U studenom 1993. godine zatvorena su sva postrojenja za proizvodnju gradskog plina i od tada se koristi samo kalorično jači zemni - prirodni plin. U vremenu od 1991. do 1998. sagrađeno je oko 170 km visokotlačnih plinovoda i oko 140 km plinske mreže u naseljima.

Sagrađeni su ili su u gradnji sljedeći značajniji objekti i uređaji plinofikacije Grada:
- visokotlačni plinovodi (VTP); Žitnjak - Dubrava, Sesvete - Sopnica, Prva paralelna, Trnava, Velika Gorica;
- niskotlačni plinovodi (NTP); Aleja Grabova, Kruge, Nalješkovićeva, Ozaljska, Drvinje, Čulinečka, Zagrebačka, Rakovčeva, Vlaška, Savska - Jelkovec, Vrhovec - Kuniščak, Zagorska, Ilica, Debanićeva, Pantovčak, Zaprešić, P. Lončara i dr., M. Gupca - M. Gupca, Goričkog, Braće Seljan i Mariborska, Drvinje i Barutanski jarak, Kameniti stol, Gajnice, Staro Trnje, Kolodvorska, Petrokovićeva - Zaprešić i dr.;
- srednjotlačni plinovodi (STP); Sesvete - Soblinec, B. Kašića - Kašinska, Vugrovečka;
- plinske redukcijske stanice (PRS); Lanište, Gračani, Sesvete - Sopnica, Novi Dvori, Donje Vrapče, Zaprešić - Centar, Velika Gorica, Trnava.
- plinovodi i plinske mreže: za stambene objekte u Mokričkoj ulici na Trešnjevci, na Gupčevoj zvijezdi, u Novim Dvorima u Zaprešiću, u Južnoj Dubravi, na Sigečici u Olibskoj ulici.

Elektroenergetski objekti i uređaji

U sklopu gradnje komunalne infrastrukture u razdoblju od 1991. do 1998. Grad je sufinancirao gradnju većeg broja trafostanica kojima je poboljšana kvaliteta opskrbe električnom energijom u pojedinim dijelovima grada ili su rađene za potrebe nove gradnje. Npr.: građene su ili su u toku gradnje trafostanice u Petruševcu, Jandrićevoj, na Strossmayerovom trgu, na I. Štefanovečkom zavoju, u Uskočkoj, u naselju Veliko Polje, u Av. izviđača, Usorskoj, na Krugama, kod Palače pravde, Mikulićima, Šiletićima, Branovcu - Novoselcu, u Dencima, Novačkoj, Martincima na Žitnjaku, Jarunu, Zelengaju, Kupljenskom Hruševcu, Sesvetama, Gračanskoj, Svetoj Klari, Burićevoj ul., Trokutu, Krešićevoj, Žitnjaku - Kovačićima, Popovcu, Svibovcu, Jačkovini i druge.

Telekomunikacije

Ulaganja u telekomunikacijske objekte i uređaje financirana su uglavnom iz vlastitih sredstava HPT-a. Ulagano je u zgrade, optičke kabele, GSM mrežu, opremu za prijenosni sustav, komunikacije, terminalnu opremu, javne govornice.

Tim značajnim ulaganjima danas u Gradu Zagrebu na 1.000 stanovnika ima više od 450 telefonskih pretplatnika. U posljednjim godinama osobito su velika ulaganja bila na području pokretne telefonije. Tako je npr. 1996. bilo ukupno 25.156 pretplatnika u pokretnoj telefoniji (18.594 u Mobitel i 6.562 Cronet mreži), a 1997. to se povećava na 52.813 pretplatnika, od kojih je 20.549 u Mobitel, a 32.264 u Cronet mreži.

Urbani sadržaji i uređivanje urbanih cjelina Zagreba

U vremenu od 1990. znatno su poboljšani uvjeti rada u školstvu, predškolskom odgoju, športu i kulturi:

Na području **obrazovanja**, među ostalim, sagrađeni su dječji vrtići u Malešnici, Petruševcu, Poljanicama, te dograđeni dječji vrtići u Retkovcu, DV "Sesvete", DV "Staša Jelić", DV "Grigor Vitez" i dr. Sagrađene su i dograđene osnovne škole u Malešnici, Vrbanima, Trnovčici, M. Mlaki, Brezovici, OŠ "M.Gubec", OŠ u D.Hrašću, OŠ "J. Kaštelan", te su sanirani krovovi na više od 70 dječjih vrtića i osnovnih škola, i dr.
Sagrađene su dvije srednje škole u Utrinama, srednje škole u Malešnici i Sesvetama, te đački dom u Aleji izviđača.

U **kulturi** Grada Zagreba kritičkim vrednovanjem i selekcijom programa radi afirmacije kvalitete, identiteta i profiliranosti pojedinih ustanova kulture i njihovih programa posebno su, uz redovitu djelatnost, financirani programi zaštite i skrbi o kulturnim dobrima, obnova i adaptacija muzejskih ustanova i opremanja knjižnica, brojne izložbe o stradanju i razaranju hrvatske kulturne baštine, gostovanja i programi zagrebačkih umjetnika, ansambala i ustanova u svijetu, brojne kazališne predstave i premijere, te brojni festivali i manifestacije koji pridonose afirmaciji nacionalnoga kulturnog identiteta i identiteta i ugleda Zagreba.

U skladu s time znatni su zahvati učinjeni na spomeničkim objektima i objektima koji čuvaju hrvatsko nacionalno spomeničko nasljeđe, kao što su npr.: Muzej za umjetnost i obrt, Muzej Grada Zagreba, Hrvatski školski muzej, Arheološki muzej, Etnografski muzej, Hrvatski povijesni muzej, Hrvatski prirodoslovni muzej, Umjetnički paviljon, Gradska knjižnica s mnogim područnim knjižnicama, Kazalište "Gavella", "Trešnja", Koncertna dvorana, Maksimir, Starogradska vijećnica, Jelačićevi Novi dvori, Medvednica, Prišlinova kula, Kamenita vrata i niz objekata spomeničke vrijednosti i unutar spomeničkih cjelina, narodna sveučilišta, NS Dubrava i Kulturni centar Peščenica, mrtvačnica na Mirogoju - obnova oslika H. Bollea na središnjoj kupoli; palača Vrhovnog suda RH na Zrinjevcu;

kompleks Lovačkog roga u Ilici, s novouređenim prolazom na Gornji grad; zgrade u potezu Ulice Republike Austrije.

Osobito su značajni uređivanje Medvedgrada s Oltarom domovine, i otvaranje Nacionalne i sveučilišne knjižnice.

Grad je omogućio i održavanje, uređivanje i gradnju niza novih sadržaja vezanih uz novi metropolski identitet Zagreba: kompleks Papinske Nuncijature na Medveščaku, kompleks Jaruna, Caritas centar u Brezovici, diplomatska i gospodarska predstavništva, karting staza u Španskom, hotel Sheraton, osiguranje prostora za nove strane i domaće tvrtke sa dodjelom zemljišta i poslovnih prostora - pripremljene su lokacije ili dokumentacije za niz takvih sadržaja: golf-igrališta, dio Zračne luke za malu avijaciju i sl.

Sagrađene su, grade se ili se priprema gradnja **novih crkvenih objekata i kompleksa.**

U razdoblju od 1991. do 1998. sagrađeno je 10 župnih crkava i jedna samostanska crkva koja je otvorena za građanstvo:

- Bezgrešno Srce Marijino, Jordanovac (1997);
- Maksimilijan Kolbe, Bijenik (u gradnji od 1992);
- Sv. Anđeli, Savski gaj (1998);
- Rođenje Marijino, Savica-Šanci (započela gradnja 1989);
- Predragocjena Krv Isusova, Kozari Bok (u funkciji - 1998);
- Sv. Pavla, Retkovec;
- Dobrog Pastira, Novo Brestje (1992);
- Sv. Antun Padovanski, Sesvetska Sela (1992);
- Uskrsnuće Kristovo, Sesvetski Kraljevec;
- Samostanska crkva Bezgrešnog začeća Blažene Djevice Marije (Hercegovački Franjevci), Dubrava (1996).

Na području Grada Zagreba devet je župa koje nemaju župnu crkvu pa se bogoslužja obavljaju u neprimjerenim prostorima - privatnim kućama ili stanovima, odnosno u malim kapelama, a bez ikakvoga vjerskog objekta su župe Sopot, Središće, Sesvetska Sopnica, Soblinec (četiri kapele su u okolnim selima ove župe) i Veliko Polje (župa je osnovana u siječnju 1998. godine).

U gradnji je 6 župnih crkava (župni centri) u sljedećim župama: Uzašašća Gospodnjega - Sloboština; Sv. Ivana Evanđeliste - Utrine; Sv. Nikole Biskupa - Stenjevec II (nova župa, osnovana 1997); Muke Isusove - Vukomerec (14. IX 1998. blagoslovljeno gradilište); i samostan Sv. Terezije od djeteta Isusa - Miramarska, Trnje; Marija Majka Crkve - Trnovčica, te Sveta Mati Slobode - Jarun.

Odobrene su lokacije za gradnju župnih centara u župama:
Majka Božja Snježna - Blato; Tijelo Kristovo - Sopot; Majka Božja Kraljica Hrvata - Remetinec; Kraljica Svete Krunice - Volovčica; Sv.Leopold Mandić - Ljubljanica; Bezgrešno začeće BDM - Oranice; Sv. Ivan Krstitelj - Ivanja Reka; Majka Božja Bezgrešna - Soblinec; Gospa od Anđela - Sesvetska Sopnica.

U **športu** su izvršeni veći radovi na investicijskom održavanju kapitalnih športskih objekata: sanacija klizališta, postavljanje novih stolica, uređivanja krova, pročelja i parketa u Domu športova - Zagreb, uređivanje nogometnog stadiona Maksimir, uređivanje Tenis centra Maksimir. Sagrađeni su objekti: Boćarski dom, Tenis dvorana Maksimir, a velesajamski je paviljon adaptiran za novo klizalište.

Znatna su sredstva utrošena u investicijsko održavanje drugih športskih objekata i borilišta i to za sanaciju podova, ravnih krovova, instalaterskih i strojarskih radova, te infrastrukturnih radova.

Sukladno Zakonu o zdravstvenoj zaštiti, Grad Zagreb ostvaruje svoju zadaću s područja **zdravstvene zaštite**, među ostalim osiguravanjem sredstava za gradnju i opremanje zdravstvenih ustanova na primarnoj i sekundarnoj razini zdravstvene zaštite. Među ostalim, dovršena je gradnja i opremanje Odjela za ovisnike Psihijatrijske bolnice Vrapče i započela je izrada tehničke dokumentacije za nove zdravstvene sadržaje na lokacijama: Dubec i Gajevo-Jarun, Koprivnička bb, Tuškanac-Jabukovac i u Borovju. Pored toga opremljena je i stavljena u funkciju nova lokacija Doma zdravlja Susedgrad-Malešnica, ul. Ivane Brlić Mažuranić, te je uređen rohbau prostor u naselju Dubec za pružanje zdravstvene zaštite. Završena je rekonstrukcija, dogradnja i nadogradnja zdravstvenog objekta na lokaciji Gajevo-Jarun, Koprivnička bb. i drugo.

Prvenstveno su izvođeni građevinski zahvati na krovovima i kotlovnicama, uređivani su prostori i pročelja, a građeni su novi zdravstveni sadržaji na onim gradskim područjima koja ih do tada nisu imala.

Unaprijeđena je **fizionomija pojedinih gradskih predjela**, a posebno:

- Novog Zagreba - gradnjom dvije nove srednje škole i uređivanjem njihovih športskih terena, gradnjom nove zgrade Porezne uprave;
- priprema se gradnja novih urbanih sadržaja, posebno u atraktivnoj zoni Središće - zapad, među njima i Muzej suvremene umjetnosti;
- područja uz Ljubljansku i Slavonsku aveniju s novim poslovno-trgovačkim i drugim sadržajima, čime su svi potezi dobili karakteristična obilježja prilaznih i lako dostupnih gradskih zona;
- novom urbanom opremom znatno je poboljšana slika grada, postignuta je veća osvijetljenost i veća sigurnost posebno na stajalištima javnoga gradskog prometa; na okretištu Borongaj sagrađen je novi objekt koji je zamijenio pokretni neuređeni urbani mobilijar, te novi poslovni prostori (33 lokala) na okretištu u Črnomercu, a takvi se zahvati pripremaju na okretištu tramvaja u Dubravi i Dupcu;
- estetsko uređivanje grada vidi se u uređivanju novih parkovnih površina, postavi dvadesetak skulptura i spomen obilježja;
- novi drvoredi – Draškovićeva, Vlaška, Jurišićeva i zamjena – Tomislavov i Strossmayerov trg.

1.1.4. Ocjena stanja, mogućnosti i ograničenja razvoja

1.1.4.1. Ocjena stanja, mogućnosti i ograničenja razvoja u odnosu na demografske podatke

Demografska kretanja bitna su pretpostavka prostornog i gospodarskog razvitka. Za Zagreb je osobito važno sagledavanje tih kretanja u njegovu užem i širem okruženju, odnosno u čitavoj Hrvatskoj, jer demografska kretanja, uz ostalo, trajnije određuju njegov opći društveni razvitak.

U Hrvatskoj su prisutni dugoročni negativni procesi demografskih kretanja:

- opadajući natalitet i time negativan prirodni prirast, uz negativnu migracijsku bilancu i nepovoljna bioreprodukcijska obilježja, uvjetuje reprodukcijsku i ukupnu depopulaciju u Hrvatskoj;
- u strukturi stanovništva prisutan je rast udjela starijeg stanovništva, s jedne strane kao rezultat povećanja prosječne životne dobi i, s druge strane, smanjenja broja i time udjela mladog stanovništva;
- izrazita je urbano-ruralna podvojenost, gradovi populacijski jačaju, osobito veliki, dok sela izumiru.

Ratna zbivanja u dijelovima Hrvatske i na bosanskohercegovačkom prostoru višestruko su utjecala na demografski razvitak Zagreba. Na poremećene procese prirodne reprodukcije stanovništva i proces urbane koncetracije nadovezala su se opsegom do tada nezamisliva preseljavanja stanovništva, proizašla iz prognaničkih i izbjegličkih prisilnih migracija. Time je demografski razvitak Zagreba postao još složeniji, sa činjenicom da u uvjetima objektivne demografske stagnacije hrvatskog prostora dolazi do novog impulsa koncentracije stanovništva u glavnome gradu, uz prirast novih oko 100 tisuća, koliko jw evidentirano prema registru prebivališta i boravišta. Stvarne podatke pokazat će popis 2001.

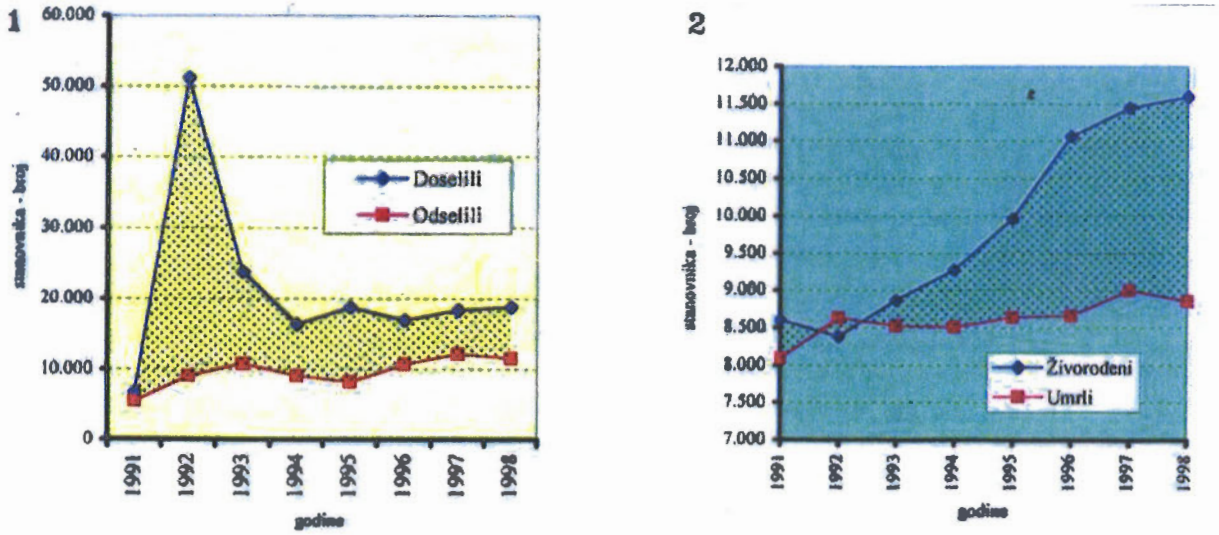

SLIKA 21.1. Mehanički prirast stanovništva Grada Zagreba 1991.-1998.
21.2. Prirodni prirast stanovništva Grada Zagreba 1991.-1998.

Evidentno je da je u razdoblju 1991. do 2000. godine na prirast zagrebačkog stanovništva u cjelini utjecao pozitivni mehanički prirast, budući da je prirodni prirast u tom razdoblju u cjelini bio negativan (ukupno oko 2000 osoba bilo je više umrlih nego živorođenih) s minimalnim porastom neposredno nakon rata 1995.-1997. Prirodni prirast hrvatskog pa i zagrebačkog stanovništva u inozemstvu je pozitivan ali se isti (zbog novije promjene statističke metodologije) ne ubraja u stanovništvo u zemlji. U poslijeratnom razdoblju (nakon 1995.) broj doseljenog stanovništva u Zagreb se stabilizira, intenziviraju se emigracijski tijekovi a raste broj doseljenika na širi zagrebački prostor, također zahvaljujući uz ostalo, blizini i privlačnoj snazi Grada Zagreba.

Tablica 9. OCJENA UKUPNOG STANOVNIŠTVA GRADA ZAGREBA I ZAGREBAČKE ŽUPANIJE

PROSTORNE CJELINE	UKUPNO STANOVNIŠTVO			Indeksi	
	Popis		Ocjena kraj 2000.	1991/81	2000/91
	1981.	1991.			
1. GRAD ZAGREB	721.589	777.826	890.000	107,8	114,4
- naselje Zagreb		706.770	800.000	106,9	113,2
- ostala naselja		71.056	90.000	117,0	126,7
2. AGLOMERACIJSKO OKRUŽENJE GRADA ZAGREBA	118.099	143.036	172.300	121,2	120,4
3. ZAGREBAČKA AGLOMERACIJA[4]	839.688	920.862	1.062.300	109,6	115,3
4. OSTALO PODRUČJE ZAGREBAČKE ŽUPANIJE	141.222	139.953	151.700	99,0	108,4
5. ZAGREBAČKI PROSTOR (3+4)[5]	980.910	1.060.815	1.214.000	108,1	114,4

U zadnjem međupopisnom razdoblju ukupan broj stanovnika Hrvatske porastao je za 4%, odnosno prosječno godišnje po stopi od 0,4%, dok je sam Grad Zagreb u tom razdoblju porastao za 55.967 stanovnika ili 7,8%, odnosno prosječno godišnje po stopi od 0,75%. Tako je na prostoru današnjega teritorijalnog obuhvata Zagreba živjelo 16,3% ukupne nacionalne populacije. Ratne su prilike nakon toga pridonijele još većoj koncentraciji stanovništva u Zagrebu i jačanju njegova udjela u Republici na blizu petinu populacije u 1997.

Stopa nataliteta u Hrvatskoj smanjena je sa 14,6 promila 1981. na 11,5 promila 1991. Sve županije bilježe opadajući natalitet, a Grad Zagreb najintenzivniji i to sa 15,7 promila na 11,5 promila. Dakle, potvrđuje se pravilo: što je neka sredina razvijenija to je utjecaj bioloških činitelja slabiji od društveno-ekonomskih, obrazovnih, socijalnih i drugih činitelja. Na gradskom prostoru veći je i prirodni i ukupni prirast populacije u rubnim dijelovima i u njegovu neposrednom okruženju.

Iz analize dobne strukture stanovništva proizlazi da, prema popisu iz 1991., zagrebačko stanovništvo karakterizira demografska starost jer je udio mladog stanovništva iznosio

[4] *ZAGREBAČKA AGLOMERACIJA razgraničena je na način da obuhvaća područje Grada Zagreba te gradove Dugo Selo, Samobor, Velika Gorica, Zaprešić i općine Stupnik, Sveta Nedjelja i Rugvica koje predstavlja vazano područje uz Grad Zagreb.*

[5] *ZAGREBAČKI PROSTOR podrazumjeva područje Grada Zagreba i Zagrebačke županije prema razgraničenju na osnovi Zakona o područjima županija, gradova i općina u Republici Hrvatskoj (NN 10/97)*

24,7%, a udio starog 16,7%. Istodobno je stanovništvo Hrvatske već u fazi tzv. duboke demografske starosti, s udjelom starog stanovništva 21,4 %, a mladog 26,2 %.

Tablica 10. STRUKTURA STANOVNIŠTVA GRADA ZAGREBA

Godina	mlado stanovništvo 0-14 g.	fertilna dob 15-49.g.	radno sposobna M=15-64, Ž=15-59	postradna dob 65 i više g.
Popis 1991.	18,3	26,4	67,4	14,3
Ocjena 2000.	17,6	28,4	68,5	15,8

Uz doprinos pomlađivanju stanovništva doseljenih u razdoblju 1991.-1995., u poslijeratnom razdoblju dolazi do intenzivnijega prirodnog prirasta koji će se nastaviti i u sljedećim godinama.

U vrijeme domovinskog rata natalitet i time prirodni prirast bili su niski, a najniži 1992., kada je ostvaren negativni prirodni prirast zbog manjeg broja živorođenih od umrlih.

Osnovi pokazatelj migracija jest udio migrantskog (selidbenog) stanovništva u ukupnom stanovništvu. Za Zagreb taj udio od 1953. do 1991. varira od 63% do 52,2%. Taj je udio za vrijeme rata znatno povećan. To znači da doseljeno stanovništvo danas čini oko 500.000 stanovnika Zagreba. Treba reći da su se tijekom poslijeratnog razvitka migranti prema Zagrebu dijelom usmjeravali u zone dnevnih migracija Grada Zagreba, u prigradsko područje, odnosno u širu zagrebačku anglomeraciju, što se procjenjuje prosječno na oko 25% od ukupnog broja imigranata prema Zagrebu, a taj udio postupno raste.

Udio migrantskog u ukupnom stanovništvu određen je i tipom naseljenosti pa je jačanje procesa urbanizacije (rasta naselja gradskog karaktera) na području zagrebačkog okruženja, posebno naglim rastom stambene gradnje između 1970. i 1990., jedan od razloga povećavanja doseljavanja na to područje. To je djelomično rasterećivalo pritisak na Zagreb, sa čime se računa i u budućnosti, ovisno o dinamici razvitka i posebnim poticajnim mjerama.

Tijekovi urbanizacije pokazuju da je utjecajem razvitka Grada na preobrazbu njegove okolice, ali i drugih činitelja, kod nas također počeo proces decentralizacije. Pri tome dolazi do znatno brže koncentracije stanovništva, osobito u gradovima oko Zagreba, dok koncentracija drugih sadržaja ide sporijim tempom.

Slične tendencije u razvitku stanovništva imali su i drugi europski glavni gradovi, samo što su spomenuti procesi u razvijenijim sredinama započeli ranije i bili su intenzivniji, praćeni podizanjem ukupne razine razvitka.

U ovom je razdoblju neophodno da Grad Zagreb i Zagrebačka županija, više nego dosad, poduzimaju, u suradnji s državnim institucijama, odgovarajuće mjere sa svrhom ravnomjernijega demografskog i ukupnog razvitka u regiji.

Podizanje razine atraktivnosti zagrebačke okolice rezultiralo bi jačim doseljavanjem stanovništva u to područje, pa i iz samog Zagreba, čime bi se ubrzao proces potpunije aglomeracije cijelog ovog prostora.

1.1.4.2. Ocjena stanja, mogućnosti i ograničenja razvoja u odnosu na gospodarske podatke

U gospodarstvu Grada Zagreba, osobito u vrijeme domovinskog rata, usporena je gospodarska aktivnost u svim djelatnostima. Naime, neosporno je da je agresija na Hrvatsku negativno djelovala na gospodarsku razmjenu Hrvatske, a time i Zagreba, s inozemstvom, došlo je do smanjenja izvoza zbog gubitka istočno-europskih tržišta, a smanjena i neprimjerena proizvodnja i usluge nisu omogućili kompenzaciju na tržištima zapadnih zemalja. Zbog ratnih prilika na našim i bosanskohercegovačkim prostorima stvoreni su posve novi problemi: visoki ekonomski i izvanekonomski rizici za ulaganja domaćeg i stranog kapitala, što je dovelo do pada investicija i time do još većega tehničko-tehnološkog zaostajanja za Europom, te zaostajanja u prilagođavanju proizvoda novim zahtjevima tržišta; prestao je rad dijela proizvodnih kapaciteta, a prometna blokada dijela teritorija zemlje usporila je promet roba i putnika i povećala troškove prijevoza. Sve je to utjecalo na to da je gospodarstvo poslovalo s visokim troškovima po jedinici proizvoda, uz nisku učinkovitost rada i kapitala, te s izraženim problemima likvidnosti u sferi tekuće reprodukcije i pada gospodarske aktivnosti.[6]

Promjene u gospodarstvu Grada Zagreba uzrokom su napuštanja dijela izgrađenih prostora (hala) koji ostaju prazni ili se u njima okuplja i djeluje više malih, novoosnovanih poduzeća. Ti su procesi uočeni u gusto naseljenim gradskim prostorima jednako kao i u radnim zonama u kojima je znatan dio prostora predviđenih za prostorni razvoj poduzeća ostao neizgrađen i neuređen (npr. radna zona Jankomir i radna zona Žitnjak).

Tako u nekim prostorima napuštene industrijske proizvodnje (npr. cementara Podsused, TPK) spontano nastaju različiti oblici poduzetničkih centara, a evidentirano je više desetaka poduzetnika koji su zainteresirani za zakup manjih poslovnih prostora.

U dijelu radne zone Žitnjak, npr., organizirano se određuju potrebe komplementarnih djelatnosti nove Veletržnice voćem, povrćem i cvijećem, čime se na jednom mjestu planira zaokružiti funkcija jednog od najvažnijih infrastrukturnih objekata u prometu voćem, povrćem i cvijećem u Državi.

Transformacija industrijskog društva razvijenoga svijeta i globalizacija ekonomskih procesa odvijaju se na tehnološkoj osnovi slobodnog prenošenja znanja (informacija). Ekonomija temeljena na znanju i stalnom obnavljanju **znanja** danas je stvarnost u svijetu. Znanje je postalo novi proizvodni čimbenik (pored kapitala i rada) koji, zahvaljujući enormnom razvitku komunikacijskih mogućnosti (svjetska mreža razmjena informacija i dostupnost znanja pomoću međunarodnih komunikacijskih i informatičkih sustava), postiže izuzetnu mobilnost u svjetskim razmjerima. Znanje je postalo dostupno u svakom kutku zemljine kugle, samo treba znati pristupiti informaciji i **znati** je koristiti.

U tranzicijskim je zemljama tipičan oblik ulančavanja proizvodnih čimbenika je dolazak svježeg kapitala u pratnji znanja koje se integrira s domaćim znanjem i jeftinim radom,

---

[6] *U posljednjih pet godina u organizaciji ili uz sudioništvo ovog Zavoda izrađeni su materijali koji analiziraju i istražuju ukupni, odnosno gospodarski razvitak Grada Zagreba. Između ostalih to su materijali: Osnovne smjernice budućeg razvitka Grada Zagreba - 1993, Temeljne odrednice razvitka Grada Zagreba - 1994, Program rada Gradskog poglavarstva 1994/1997-1994, Zagreb 1997- 2001. funkcioniranje i razvitak -1997, Izvješće o stanju u gradskom prostoru i Program mjera za unapređenje stanja u gradskom prostoru – 1997, te zadnji materijal Gospodarstvo Grada Zagreba - 1998. u organizaciji Gradskog ureda za gospodarstvo, Gradskog zavoda za planiranje razvoja Grada i zaštitu okoliša i Gradskog ureda za poljoprivredu i šumarstvo.*
Svi ti materijali na određeni način čine podlogu za izradu Prostornog plana Grada Zagreba, pa su u skladu s tim korišteni i za pisanje ovog dijela.

stvarajući osnovu konkurentnosti takve proizvodnje na međunarodnom tržištu. Nije bez značenja ni jeftina gospodarska infrastruktura kao: prostor, transport, energija i cijena ekološkog opterećenja okoliša.

Razdoblja od 1986. do 1990. i od 1991. do 1995. karakterizira opadanje gospodarske aktivnosti s naznakom oživljavanja od 1995., odnosno 1996.

Tablica 11. DINAMIKA OSNOVNIH STATISTIČKIH POKAZATELJA GOSPODARSTVA GRADA ZAGREBA OD 1985. DO 1997. GODINE

	INDEKSI		
	1990/1985	**1995/1990**	**1997/1995**
1. Fizički opseg industrijske proizvodnje	95,8	59,8	107,9
2. Efektivni sati rada u građevinarstvu	109,2	45,9	76,9
3. Prijevoz putnika u javnom autoprometu	71,4	24,7	101,5
4. Prijevoz robe u javnom autoprometu	49,8	19,0	76,4
5. Promet robe u trgovini na malo – realno	72,4	42,1	102,2
6. Izvoz robe – realno u USD	127,0	231,0	97,1
7. Uvoz robe – realno u USD	168,9	260,0	112,9
8. Broj turista	102,4	36,2	117,4
9. Bro turističkih noćenja	102,4	56,2	90,0
10. Broj zaposlenih - ukupno - gospodarstvo	 97,1 95,3	 76,7 75,3	 97,8 98,2
11. Prosječne mjesečne neto-plaće – realno	91,3	65,7	123,2

Unutar ukupnog razdoblja prvo razdoblje, od 1986. do 1990., prema padu gospodarske aktivnosti nešto je umjerenije od drugog razdoblja od 1991. do 1995., dok treće razdoblje, od 1996. do 1997., ima predznake rasta u većem dijelu pokazatelja, a u 1998. predznake pada.

Industrijska je proizvodnja u prvom razdoblju ostvarila pad od 4,2 % u 1990., u odnosu na 1985., a u drugom razdoblju, proizvodnja u 1995. iznosi samo 60 % ostvarene proizvodnje iz 1990. i 57 % ostvarene proizvodnje iz 1985. Pad industrijske proizvodnje započet je 1987. i nastavlja se do kraja drugog razdoblja, da bi od tada došlo do oživljavanja proizvodnje i ponovnog pada u 1998.

Stanje u ukupnom gospodarstvu, s padom investicija na svim područjima, vidno se odrazila na smanjivanje građevinske aktivnosti. U prve je dvije godine razdoblja građevinska aktivnost povećana, da bi se u 1988., u odnosu na 1987., smanjila za 7,7 % (izraženo efektivnim satima rada u građevinarstvu). Taj se pad kontinuirano nastavlja sve do kraja 1994., s time da se aktivnost u 1995. povećava u odnosu na prethodnu godinu. Zahvaljujući visokoj aktivnosti u prve dvije godine ukupnog razdoblja, u 1990., u odnosu na 1985., ostvareno je povećanje efektivnih sati rada u građevinarstvu za 9,2 %. Međutim, aktivnost se smanjuje u drugom razdoblju, tako razina u 1995. iznosi samo 45% efektivnih sati rada iz 1990. U sljedećim se godinama nastavlja tendencija pada.

Sukladno padu gospodarske aktivnosti i prekidu određenih prometnih pravaca izazvanih okupacijom dijela Hrvatske smanjuje se i promet robe i putnika u javnom autoprometu. Pad prometa robe ostvaren u 1986. nastavljen je do kraja drugog razdoblja, tako da

razina prometa robe u 1995. iznosi tek 9,5 % ostvarenog prometa u 1985. ili 19 % ostvarenog prometa u 1990. Promet putnika ostvario je nešto povoljnija kretanja nego promet robe, s time da je u 1986., 1988. i 1993. ostvareno povećanje prometa putnika u odnosu na prethodne godine. Razina prometa putnika u 1995. dosegla je 18 % razine prometa iz 1985. ili 25 % iz 1990. U 1996. se ostvaruje pad, a u 1997. rast prometa putnika, te u obje godine daljnji pad prometa roba.

Promet zrakoplova, putnika i robe u Zračnoj luci Zagreb oscilira iz godine u godinu, s time da je najmanji promet ostvaren u 1991. U 1995. je promet zrakoplova na razini 84% prometa iz 1985. i na 78 % prometa iz 1990., a promet putnika je na razini 54 %, odnosno 51 % i promet robe na razini 51 %, odnosno 50 %.

U skladu s padom životnog standarda smanjuje se promet robe u trgovini na malo, s time da je on izraženiji u drugom razdoblju, iako je došlo do rasta u 1991. i 1995. U 1995. je ostvareno 30 % prometa iz 1985. i 42 % prometa iz 1990. U sljedećim se godinama ostvaruje rast realnog prometa robe u trgovini na malo.

Izvoz i uvoz roba ima pozitivna kretanja u oba promatrana razdoblja, s time da je rast naglašeniji u drugom razdoblju. U 1995. ostvaren je 193 % veći izvoz i 339 % veći uvoz nego u 1985. U narednim godinama izvoz robe pada, a uvoz raste, te u 1998. opada izvoz i uvoz.

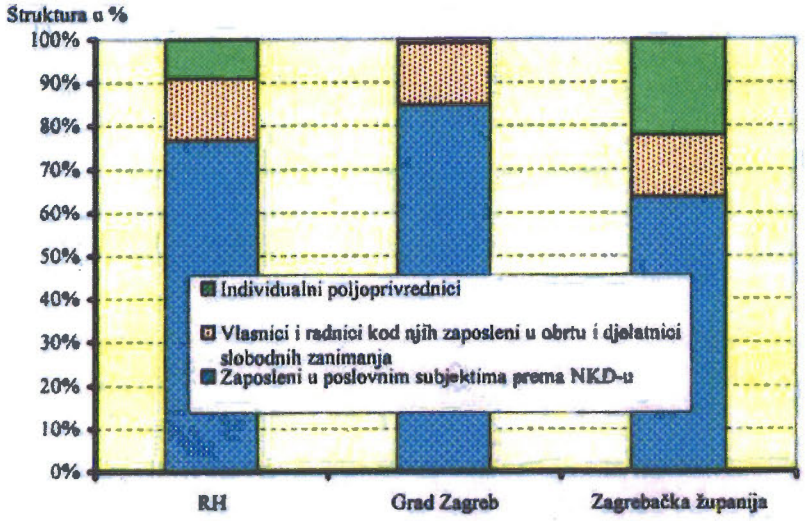

SLIKA 22. Struktura zaposlenih u Republici Hrvatskoj, Gradu Zagrebu i Zagrebačkoj županiji sa stanjem 31. 12. 1997.

Visina prosječnih mjesečnih plaća po zaposlenom oscilira iz godine u godinu, s time da njihova razina u 1995. predstavlja 60 % razine iz 1985. i 66 % iz 1990.

U sljedećim godinama stagnira pad zaposlenosti, uz vidan realni rast prosječnih neto -plaća, za 23,2 % u 1997. u odnosu na 1995.

Unatoč posve očitom pozitivnom djelovanju malog i srednjeg poduzetništva i obrtništva na stanje zaposlenosti, nije realno očekivati radikalnije poboljšanje bez osmišljene strategije gospodarskog razvitka i odgovarajuće strateške razvojne politike u odnosu na industriju.

Poticaj takvom pristupu daje i Nacionalni program zapošljavanja koji odlučno izdvaja nezaposlenost iz socijalne sfere i locira je u područje rada i gospodarske razvojne politike.

Pored pada gospodarske aktivnosti i uz sve probleme u proteklom vremenu, zagrebačko je gospodarstvo, s više ili manje uspjeha, provodilo organizacijsko i vlasničko restrukturiranje. Došlo je do bitnih promjena u organizacijskoj strukturi, a broj registriranih poduzetnika u odnosu na 1990. povećao se više od petnaest puta, od čega na poduzetnike iz trgovine otpada više od 50%. Kontinuirano je godišnje poslovalo prosječno više od dvadesetak tisuća aktivnih poduzetnika.

U privatnom je vlasništvu u 1997. bilo 97,6 %, u zadružnom vlasništvu 0,2 %, u mješovitom vlasništvu 1,6 % i državnom vlasništvu 0,6 % poduzeća. Promijenila se i struktura aktivnih poduzeća po veličini u pravcu povećanja malih poduzeća koja u strukturi rastu od 82,0 % na 97,2 %, a pada u strukturi broj srednjih poduzeća od 13,2 % na 2,0 %, velikih od 4,6 % na 0,8 %, u 1997. u odnosu na 1990.

Značajan udio u gospodarstvu Zagreba ima oko 18.700 obrtnika s oko 21.000 obrtničkih radionica koji svoje poslovne ambicije i ciljeve sve uspješnije temelje na dugoj i bogatoj tradiciji i na modernoj proizvodnji, što im daje šanse i na europskom tržištu.

Turizam u razvitku Zagreba ima poseban značaj jer je on utjecajni gospodarski čimbenik na formiranju identiteta Grada. Njegov dosadašnji razvitak i stanje determiniran je kretanjima ukupnog razvitka Grada, njegova užeg i šireg okruženja, te političko-gospodarskog stanja u svijetu.

Upravo ovo desetljeće nije bilo povoljno za razvitak turizma, osobito kada se uzme u obzir agresija na Hrvatsku, čime je blokiran gospodarski razvitak Hrvatske, usporeno kretanje roba i ljudi, te smanjen ekonomski i drugi odnosi sa svijetom. Sve je to potencirano prisutnom recesijom gospodarstva u za nas turistički zanimljivim zemljama.

Od 1988. kretanja broja turista i noćenja su oscilirajuća, tako da to rezultira s povećanjem broja turista i broja noćenja u prvom razdoblju i vidnim smanjenjem u drugom razdoblju. Tako je u 1995. ostvareno 37 % broja turista i 58 % broja noćenja iz 1985., odnosno 36 % i 56 % iz 1990. U sljedećim godinama raste broj turista, ali se smanjuje broj noćenja, dok se u 1998. smanjuje broj turista i noćenja.

Što se tiče turističke ponude, Grad Zagreb je i u takvim nepovoljnim uvjetima stvorio relativno povoljne mogućnosti za daljnji razvitak turizma. U svojoj se turističkoj ponudi ističe vrlo raznolikom strukturom turističkih resursa, od ponude vrlo kvalitetnih kulturno-povijesnih sadržaja Gornjega i Donjega grada, te užeg i šireg okruženja, športsko-rekreacijskih i poslovnih sadržaja, do vrlo vrijednih prirodnih lokaliteta gradskih parkova (Park prirode Medvednica, Jarun, te prirodne ljepote užeg i šireg okruženja). U ponudi, posebno prirodnih i kulturno-povijesnih sadržaja, za turistički razvitak Zagreba mora se svakako uzeti u obzir područje Zagrebačke i Krapinsko-zagorske županije, te šire područje Zagreba. Prema materijalu Strateški marketinški plan turizma Zagrebačke županije, (Institut za turizam, Zagreb 1997) Zagrebačka je županija prvenstveno cjelogodišnja, izletničko-rekreacijska destinacija koja se na tržištu može pozicionirati kao "Zeleni prsten Zagreba".

Uz sve te relativno povoljne mogućnosti za razvitak turističkog tržišta na ovom području, potrebno je uklanjati nedostatke turističke ponude.

Problemi su u nezadovoljavajućoj razini kvalitete usluge u specijalizaciji i sadržaju kvalitete pružene usluge; zatim u nedostatku prostora za održavanje značajnih većih poslovnih ili drugih skupova – kongresa, jer sadašnji prostori na Zagrebačkom velesajmu i na Ekonomskom fakultetu, te dvorane u nekim hotelima po veličini i sadržaju ne zadovoljavaju; današnjih 16 - tak hotela, sa 5.500 postelja, po veličini, kategorijama i prostornom razmještaju, kao i ugostiteljske usluge, ne mogu udovoljiti željama turista;

nije dovoljno uključena turistička ponuda šireg područja u turističku ponudu Zagreba; nije prikladno radno vrijeme ugostiteljskih i drugih turističkih sadržaja i drugo.

Sumirajući rezultate provedenih analiza Zagreb se na turističkom tržištu pozicionira kao glavni grad Hrvatske, poslovna i kulturna turistička destinacija, financijski pristupačan sajamski i još nedovoljno kompletiran kongresni centar, atraktivnost kojega je utemeljena u njegovu prepoznatljivom identitetu kulturno-povijesnih sadržaja, raznolikih prirodnih ljepota, u zelenom okolišu, tradicionalnoj gostoljubivosti građana i važnom zemljopisno-prometnom položaju.



SLIKA 23. Turistička karta Zagreba i okolice
Izvor: Auto-turistička karta šire okolice metropole Zagreb, Turistička zajednica Grada Zagreba

1.1.4.3. Ocjena stanja, mogućnosti i ograničenja razvoja u odnosu na društvenu infrastrukturu

Zagreb je glavna pokretačka snaga Hrvatske gotovo na svim područjima od gospodarstva i prometa do obrazovanja, znanosti, kulture i zdravstva. Tome u prilog govore i podaci o broju i vrstama obrazovnih ustanova, kazališta, knjižnica i čitaonica, muzeja i galerija, zdravstvenih ustanova, jaslica i dječjih ustanova, domova učenika i studenata, ustanova socijalne skrbi, otvorenih i zatvorenih športskih objekata te broja đaka i studenata, nastavnika i profesora, liječnika, aktivnih športaša i drugih korisnika spomenutih djelatnosti.

Predškolske ustanove. U gradskim predškolskim ustanovama (55 kojih je osnivač Grad Zagreb) upisano je u cjelodnevnom programu predškolskog odgoja 25.102 djece u 1.079 odgojnih skupina, od kojih je 5.444 djece u 284 jaslične odgojne skupine. U 18 privatnih predškolskih ustanova upisano je u cjelodnevnom programu oko 1.400 djece u 58 odgojnih skupina. Smještajni kapaciteti ne zadovoljavaju potrebe djece zaposlenih roditelja i socijalno ugroženih obitelji. Zbog promjene strukture stanovništva, na pojedinim gradskim područjima postoje "liste čekanja", dok na drugim područjima ima slobodnih prostora. Ovaj se problem rješava prijevozom djece najstarijih dobnih skupina u slobodne prostore, a za mlađu se djecu privremeno koriste preuređeni nenamjenski prostori. Nesrazmjer potreba s opsegom i rasporedom smještajnih kapaciteta predškolskih ustanova nastao je starenjem stanovništva u pojedinim gradskim područjima te gradnjom novih naselja bez istodobne gradnje pratećih predškolskih objekata. Posebno je kritično stanje na području Sesveta, Dubrave, Španskog, Malešnice, Botinca, Odre i Jaruna. U starim gradskim četvrtima, zbog mogućeg povrata nacionalizirane imovine, dolaze u pitanje pojedini prostori za rad predškolskih ustanova.

Osnovne škole. U redovnu osnovnu školu (101 osnovna škola sa središnjim objektom i 25 objekata područnih razrednih odjela) uključeno je 68.339 učenika, u tri osnovne škole s posebnim uvjetima obrazovanja uključeno je 466 učenika te 181 učenik u četiri privatne osnovne škole. U Gradu djeluju četiti osnovne glazbene škole koje polazi 1.146 učenika i jedna plesna osnovna škola sa 2.051 učenikom.

Većina školskih objekata (50), sagrađena je u razdoblju 1961.-1980., 19 je objekata sagrađeno u razdoblju 1946.-1960., 13 objekata u razdoblju 1900.-1945., pet objekata potkraj prošlog stoljeća, dok je samo 14 objekata novijeg datuma, građenih u razdoblju 1981.-1995. godine. 16 osnovnih škola nema športsku dvoranu.

Stanje postojećega prostornog standarda u osnovnom školstvu Grada Zagreba ne zadovoljava sadašnje potrebe. Neke se škole, zbog dotrajalosti i nefunkcionalnosti ne mogu adaptirati, dok je druge potrebno i moguće dograditi i rekonstruirati (osobito u novim naseljima i naseljima koja se još uvijek grade), te je potrebno sagraditi športske sadržaje uz škole koje ih nemaju.

Srednje škole. Srednje školstvo obuhvaća 58 javnih srednjih škola koje pohađa 47.000 učenika, dvije plesne srednje škole sa 127 učenika, pet glazbenih srednjih škola sa 686 učenika, jednu posebnu ustanovu za djecu s teškoćama u razvoju sa 489 učenika, te pet privatnih srednjih škola sa ukupno 303 učenika. U 15 učeničkih domova smješteno je 2.445 učenika. U sustavu zagrebačkih srednjih škola, kojih je ukupno 71, realizira se oko 160 različitih obrazovnih programa: gimnazijskih, umjetničkih (plesnih, glazbenih i likovnih) i strukovnih (tehničkih, industrijskih, obrtničkih te programa za stjecanje niže stručne spreme).

Broj škola i prostorni kapaciteti srednjih škola ne zadovoljavaju u cijelosti potrebe za srednjoškolskim obrazovanjem, kako zagrebačke mladeži tako i mladeži iz Zagrebačke županije i drugih dijelova Hrvatske koji svoje školovanje nastavljaju u Zagrebu. Nedostatak

prostora rješava se povećavanjem broja učenika u razrednim odjelima. Loši prostorni uvjeti stvaraju velike probleme i u organiziranju nastave tjelesne i zdravstvene kulture, a poglavito iz razloga što čak 15 srednjih škola (25,8%), s više od 12.000 učenika, nema športsku dvoranu.

Znanost, sveučilište i visokoškolske ustanove. Zagreb je središte znanosti i visoke naobrazbe u državi, jer oko 80% studenata u Hrvatskoj studira upravo na Zagrebačkom sveučilištu koje ujedinjuje 34 fakulteta, visokih škola i akademija. Razvoj znanosti i visokog školstva u Zagrebu direktno određuje položaj znanosti u državi. Stoga se program daljnjeg razvoja visokoškolskog sustava odvija u dva pravca: izdvajanje stručnih studija iz Sveučilišta i osnivanje visokih škola (poslovnih, financijskih i inžinjerskih), što će omogućiti brže, kraće i konkretnije školovanje za niz zanimanja, te gradnja i opremanje Sveučilišta, odnosno već postojećih fakulteta.

Šport i tehnička kultura. Šport Grada Zagreba složena je djelatnost koja obuhvaća, stalno ili povremeno, rekreativno ili kvalitetno bavljenje tjelesnim aktivnostima velikog broja građana različitih dobnih skupina i različitih mogućnosti i afiniteta.

Športske aktivnosti u gradu odvijaju se putem 50-ak športskih saveza i udruga koje udružuju gotovo tisuću klubova, 30-tak tisuća kvalitetnih športaša-natjecatelja te 300.000 rekreativaca.

Grad Zagreb je 1996. preuzeo u vlasništvo 127 športskih objekata te je, uz objekte koje je već ranije imao u posjedu, vlasnik ukupno 151 športskog objekta. Svega se dvadesetak objekata od ukupnog broja mogu izdvojiti kao kapitalni objekti od posebnoga gradskog značenja. Radi se o objektima kojima značenje daju njihova veličina i složenost (npr. Dom športova, Športski park Mladost), tradicija (GD "Sokol") ili činjenica da su jedini objekt takve vrste u Gradu (Hipodrom). Raspored športskih objekata ne odgovara potrebama stanovništva (npr. na području Trešnjevke smješteno je čak sedam kapitalnih objekata), većina je objekata relativno stara, a neki su temeljito obnovljeni i uređeni prije desetak godina u vrijeme održavanja Univerzijade, ili u međuvremenu.

Tehnička je kultura skup različitih disciplina i vještina u širokom spektru djelatnosti, od onih graničnih sa športom (zrakoplovstvo, discipline na vodi) do graničnih s kulturom (foto, filmska). Prave tehničke discipline su informatika, radioamaterizam, inovatorstvo i modelarstvo. Djelatnost tehničke kulture odvija se djelovanjem Zagrebačke zajednice tehničke kulture te brojnih saveza i udruga.

Kultura. Kultura je jedan od temeljnih medija promocije suvremenoga duhovnog djelovanja Grada i Države. Značenje zagrebačke kulture umnogome nadmašuje prostore Grada i čini ga nezamjenjivim uporištem hrvatske kulture. U financijskim pokazateljima sredstva za kulturu Grada Zagreba premašuju sredstva za kulturu svih hrvatskih gradova zajedno. Grad financira 36 kulturnih ustanova i 45 knjižnica, u kulturnim je ustanovama zaposleno oko 1850 djelatnika, godišnje se održava 55 značajnih kulturnih manifestacija, što čini 13% svih kulturnih manifestacija u Državi, premjerno se odigra oko 100 scenskih predstava, postavi oko 320 izložbi i priredi oko 200 koncerata. Ovim brojkama treba pribrojiti i nezvisna umjetnička udruženja (oko 30), koja su samo djelomično na programskom financiranju iz Gradskog proračuna. Zagreb ima i jaku izdavačku djelatnost (knjige i časopisi).

Svi objekti kulture, osim knjižnica i centara kulture, smješteni su u užem gradskom središtu. Ta činjenica u velikoj mjeri otežava osiguravanje prostora za, eventualno, proširivanje ili povećavanje kapaciteta.

Zdravstvo i socijalna skrb. Zdravstvenu djelatnost obavljaju zdravstvene ustanove u državnom vlasništvu, vlasništvu Grada Zagreba i privatnom vlasništvu. Na gradskom se području nalazi jedan klinički bolnički centar, tri kliničke bolnice i šest klinika - u vlasništvu države, a u vlasništvu Grada Zagreba jedna opća bolnica, šest specijalnih bolnica, pet poliklinika i 14 domova zdravlja sa ordinacijama primarne zdravstvene zaštite na 124 lokacije. U privatnom se vlasništvu nalaze 42 ordinacije opće medicine, 273 stomatološke ordinacije, 101 specijalistička ordinacija, 48 zubotehničkih laboratorija, 79 ljekarni, 24 ustanove za zdravstvenu njegu u kući i 34 poliklinike. U sklopu ove djelatnosti su i Gradska ljekarna, sa 49 ljekarničkih jedinica na području Grada Zagreba, Zavod za javno zdravstvo, Ustanova za hitnu medicinsku pomoć i Ustanova za zdravstvenu njegu u kući.

Zdravstvene ustanove u državnom vlasništvu i u vlasništvu Grada većinom su smještene u starim i nenamjenskim prostorima, nemaju dostatnu prateću komunalnu infrastrukturu, a jedan je od vodećih problema i nedostatak parkirališnih mjesta za korisnike zdravstvenih usluga, te arhitektonske barijere koje onemogućuju nesmetan pristup invalidnim osobama.

Sve ustanove **socijalne skrbi** u Gradu Zagrebu su državno vlasništvo i u direktnoj su nadležnosti Ministarstva rada i socijalne skrbi.

Na gradskom području djeluje 10 domova umirovljenika, četiri doma za djecu i mladež, jedna ustanova za resocijalizaciju djece i mladeži, šest ustanova za rehabilitaciju, te Zavod za socijalno zdravstvenu zaštitu odraslih osoba. Domovi za odrasle osobe i domovi za djecu osnivaju se u skladu s potrebama koje za određeno područje utvrdi ministarstvo nadležno za poslove socijalne skrbi.

Iako bez direktne nadležnosti nad ustanovama socijalne skrbi, Grad je upoznat s njihovim problemima koji se prvenstveno odnose na nedostatak parkirališnih mjesta i neadekvatnih prilaza ustanovama.

Novi Zakon o socijalnoj skrbi daje Gradu mogućnost osnivanja socijalnih ustanova tako da će se u budućnosti planirati gradnja novih domova umirovljenika, posebice u novim gradskim dijelovima.

Vjerski objekti. U skladu s ustavnim pravom u Zagrebu djeluju i brojne **vjerske zajednice** koje su slobodne javno obavljati vjerske obrede, osnivati škole, učilišta, druge zavode, socijalne i dobrotvorne ustanove, te njima upravljati. Prema popisu stanovništva iz 1991. godine 80% građana Zagreba pripada rimokatoličkoj vjeri. Zagrebačka nadbiskupija, sa sjedištem u Zagrebu, najveća je u Hrvatskoj. Grad je teritorijalno podijeljen na dekanate, a dekanati na župe. Kako se u gradu povećavao broj stanovnika tako su osnivane i nove župe, pa Zagreb danas ima 78 župa. Sve župe nemaju i župnu crkvu, tako da se bogoslužje u nekim župama obavlja u stambenim objektima preuređenim za tu namjenu, a četiri župe nemaju nikakav objekt. To su uglavnom župe u novim naseljima i urbanom dijelu Novog Zagreba. U planu je osnivanje oko desetak novih župa.

1.1.4.4. Stanje u prostornom uređenju naselja

Naselja su najupečatljiviji elementi kulturnog pejzaža i istodobno nositelji funkcionalne organizacije i žarišta preobrazbe prostora.

Problemi naselja u okolici velikih gradova, a posebno u zagrebačkoj, specifični su. Veliki grad u susjedstvu iznimno ih obilježava. Razlikuju se načini upotrebe prostora i razmjeri degradacije prostora, demografski tokovi drukčiji su nego u drugim područjima. Veliki grad veliko je tržište raznolikih prehrambenih i neprehrambenih proizvoda, pa je poljoprivreda intenzivnija i destruktivnija u odnosu na zemlju i krajolik. Industrija se iz različitih razloga seli iz grada i rado se smještava u neposrednu gradsku okolicu. Gradski stanovnici grade sekundarne rezidencije u privlačnijim područjima okolice, a stambena se naselja za gradske stanovnike grade na sve većoj udaljenosti od središta grada (Odra, Hrašće, Lučko, Hrvatski Leskovac, Veliko Polje, Soblinec, Popovec). Naselja na rubu grada rastu, a ona udaljenija, na samoj urbane gravitacije, gube stanovništvo i nazaduju. Ruralne zone u okolici velikih gradova imaju veliku priliku za napredak, a i za nazadovanje.

Nekad jedinstveni ruralni (izvangradski) prostor, tradicijski poljoprivredni i šumski, danas je ispresijecan mrežom magistralne i regionalne infrastrukture te utisnut među područjima i zonama drugih namjena gradskog ili šireg značenja (zračna luka, radne zone, eksploatacijska polja, velike trafostanice, deponija smeća, zaštićeni dijelovi prirode, vodozaštitna područja, zone za posebnu namjenu). Nekadašnji prostorni, gospodarski i socio-kulturni sklad između stanovništva i prirodnog okoliša izmijenjen je.

U procesu metropolizacije, tj. međuzavisnog razvitka grada i vlastite regije, jačaju ljudske i gospodarske koncentracije u urbaniziranim područjima Zagreba, ali bez dovoljno kvalitetnih procesa unutar metropolske decentralizacije i višestrukog oplemenjivanja suburbanog i šireg regionalnog područja.

Na prostoru Grada Zagreba nalazi se 70 naselja; grad Zagreb, urbano naselje Sesvete i 68 naselja koja se mogu podijeliti na prigradska naselja i sela. Prostor izvan grada Zagreba i Sesveta čini nešto više od 50% teritorija i na njemu živi oko 10% stanovništva Grada Zagreba. Rasprostire se u južnom (31 naselje) i istočnom dijelu Grada Zagreba (37 naselja) i njegov je egzistencijalni prirodno - ekološki i krajobrazni okvir. Grad i prigradska područja čine u prostorno organizacijskom smislu užu aglomeraciju Zagreba koja, uz neke zajedničke funkcije i program razvoja, mora očuvati identitet i specifičnost grada i svakog naselja.

Ovisno o položaju u odnosu prema gradu Zagrebu, prometnoj povezanosti, prirodnim i drugim uvjetima za razvoj, u tim je naseljima očit utjecaj grada, što se očituje u stalnom povećanju broja stanovnika, prisutnosti određenog broja radnih mjesta i stanovitoj razini centraliteta.

Na južnom području Grada Zagreba nalaze se dvije grupe samostalnih naselja što su smještene u dvije različite prirodno-geografske cjeline. Jedna je u savskoj nizini (Posavsko-turopoljski kraj) s naseljima Lučko, Hrvatski Leskovac, Gornji Čehi, jače urbanizirana, a druga s naseljima Ježdovec, Demerje, Desprim, Goli Breg, Drežnik, Brezovica, Donji Čehi, Mala Mlaka, Odra i Hrašće, slabije urbanizirana. Karakter pretežito ruralnih naselja u nizinskom dijelu zadržala su naselja Hudi Bitek, Grančari, Strmec i Obrež. Od jedanaest naselja u zagrebačkom dijelu Vukomeričkih gorica jedino su se Horvati, prometno najpovoljnije smješteno naselje, transformirali iz ruralnog u slabije urbanizirano naselje.

Naselja na istočnom području Grada Zagreba mogu se podijeliti prema prirodno-geografskim karakteristikama, ovisno o njihovu smještaju u prostoru. Najvažniju grupu naselja čine naselja u južnom nizinskom području gdje su smješteni urbano naselje Sesvete i prigradska naselja Dumovec i Ivanja Reka. Druga grupa naselja smještena je u istočnom nizinskom prostoru u najizrazitijem poljoprivrednom dijelu. Naselja smještena uz prometnicu Sesvete - Sv. Ivan Zelina transformirala su se u prigradska Popovec, Soblinec, Belovar, a ona udaljenija još su ruralnog karaktera. Cijeli je prostor tradicionalno poljoprivredno orijentiran, ali je proces urbanizacije unio promjene u strukturu privređivanja i zanimanja stanovništva. Velik dio mreže čine naselja smještena u dolinama između obronaka u prigorju Medvednice i nižu se duž značajnijih prometnica. Povoljnije smještena naselja doživjela su znatnu transformaciju, tako da su južna naselja Dobrodol, Kučanec, Markovo Polje i Vugrovec Donji danas jače urbanizirana nego sjevernija koja su, većinom, ruralna.

Naselje Ivanja Reka po prirodnim obilježjima pripada Posavlju, a funkcionalno gravitira Zagrebu, no budući da se nalazi izvan statističkih granica naselja grad Zagreb pridruženo je istočnoj prostornoj cjelini.

U nekoliko naselja na području Novog Zagreba (Donji Čehi, Gornji Čehi, Ježdovec i dio Male Mlake) te u Ivanjoj Reci se pri planiranju primijenjuje poseban režim zbog zaštite podzemnih voda, i to zbog položaja unutar vodozaštitnih područja crpilišta Ježdovec, Mala Mlaka i Ivanja Reka.

Povoljan geografski položaj - lokacijske prednosti - uvjetovali su da se iz mreže naselja izdvajaju ona koja zbog svojih funkcija koriste i stanovništvu okolnih naselja, jer vrše ulogu središnjih naselja za širi ili uži prostor, a dijele se na lokalna središta u kojima postoji relativno velik broj središnjih funkcija (u Novom Zagrebu: Brezovica, Lučko, Odra-Hrašće Turopoljsko; na području Sesveta: Adamovec, Belovar, Kašina, Markovo Polje, Popovec, Soblinec, Vugrovec Donji) i na osnovna središta koja imaju barem četiri od sedam potrebnih središnjih funkcija (u Novom Zagrebu: Dragonožec Donji, Hrvatski Leskovac, Horvati, Kupinečki Kraljevec; na području Sesveta: Blaguša, Cerje, Đurđekovec, Glavnica Gornja-Glavnica Donja, Lužan, Moravče; Planina Gornja-Planina Donja, Prekvršje, Vurnovec, Ivanja Reka). Za svaku vrstu središta karakteristični su sadržaji javnog standarda, opskrbe proizvodima i uslugama, te nužno opremanje infrastrukturom.

Svako se naselje formiralo u drugačijim uvjetima i nosilo je, sve do najnovijeg vremena, karakteristična obilježja nastanka i razvoja, a prema valorizaciji gradnje napravljena je sistematizacija prigradskih i seoskih naselja u tri kategorije. U prvu su uključena naselja koja su najviše očuvala tradicijsku matricu i karakterističnu organizaciju zemljišta i parcele, a prisutna je u većoj mjeri i tradicijska gradnja. Ta naselja i danas imaju svoja središta, specifične kvalitetne ambijente i karakteristične elemente orijentacije te, uglavnom, sačuvanu kvalitetu krajolika. U ovoj su kategoriji su i ona naselja koja su izgubila svoj nekadašnji okoliš, ali svojom očuvanošću i specifičnim kvalitetama daju posebne odlike ambijentu (Lučko, Demerje, Brezovica, Kašina, Moravče, Šašinovec).

U drugoj su kategoriji naselja sa znatno manje očuvanim odlikama i karakteristikama prvobitnog koncepta i strukture, no sa još uvijek djelomično prisutnim elementima povijesnog kontinuiteta (Odra-Hrašće Turopoljsko, Mala Mlaka, Donji Čehi, Hudi Bitek, Obrež, Desprim, Adamovec, Glavnica Donja, Glavničica, Lužan, Žerjavinec).

Naselja treće kategorije doživjela su najveće promjene izazvane ili novom neplanskom i agresivnom predimenzioniranom gradnjom, ili gradnjom novih infrastrukturnih sistema ili su nestali nekadašnja organizacija zemljišta, koncepcija naselja i tradicijska struktura naselja (Gornji Čehi, Hrvatski Leskovac, Zadvorsko, Rakov Potok, Ježdovec, Markovo Polje).

Sela i manja naselja, s gospodarskog, demografskog, socio-kulturnog i prostornog aspekta, često su ostajala na margini svih sudionika planiranja. Poželjne blagodati gradskog života na selo prenošene su urbanističkim instrumentarijem (profil ulica, veličina i oblik građevinskih parcela, sadržaj, organizacija i oblikovanje kuća), a ne ruističkim instrumentarijem.

U prigradskim naseljima i selima gradske regije prisutni su brojni prostorni defekti i promjene u organizaciji i uređivanju naselja:

- tendencija prerastanja iz seoskih u prigradska naselja te uvođenje novih tehnologija i porast standarda bili su povod promjenama karakteristične organizacije zemljišta i parcela i nestajanju povijesnih matrica;
- ruralna arhitektura i povijesne jezgre seoskih naselja rapidno nestaju (osobito u naseljima Gornji Čehi, Hrvatski Leskovac, Zadvorsko, Ježdovec, Botinec);
- neodgovarajuće unošenje novih sadržaja i aktivnosti te neplanskih i agresivnih predimenzioniranih gradnji u ruralni prostor;
- tradicijski javni prostori u selu: ulice, javni sadržaji i prostori, a osobito oni vezani uz crkve i sajmišta, znatno su smanjeni;
- novi zajednički sadržaji, osobito škole sa športskim terenima, trgovine i sl., stihijski su locirani na periferiji, često i između dva naselja, bez nastojanja da se integriraju u kontinuitet društvenog života sela;
- zbog nedostatka novih radnih mjesta i dopunskih djelatnosti izvan poljoprivrede ruralni prostor u rubnim dijelovima regije izložen je depopulaciji, osiromašenju, nedostatku komunalne i društvene infrastrukture, gubitku identiteta i samosvijesti;
- u procesu deagrarizacije nije se bavilo kvalitetom života u ruralnom području, kako s ekonomskog tako i s prostornog i socio-kulturnog aspekta;
- česta je preparcelacija naslijeđenih poljoprivrednih parcela unutar granica građevinskog područja (obično uskih i dugačkih) u parcelaciju urbanog tipa, što narušava urbanu prostornu organizaciju i unosi kaos u građenje;
- gradnja neprimjerenih sadržaja, kao što su skladišni prostori, veličinom neprimjereni radni pogoni i obrt, koji smanjuju kvalitetu života u zonama predviđenima za stanovanje (npr. Lučko, Odra).

Povećavanjem stanovništva u Zagrebu, a osobito u nekoliko zadnjih godina, znatno je povećan opseg tzv. bespravne gradnje, posebno u zonama koje nisu planirane za gradnju, na poljoprivrednom zemljištu (koje je na tržištu nekretnina jeftino), u rubnim dijelovima grada, a osobito na području vodozaštitnog područja Ježdovec, u naselju Ježdovec, na prostorima bez komunalne infrastrukture. Neplanskim, "točkastim", građenjem i širenjem naselja uz prometnice stvaraju se veliki međuprostori i gubi se fizionomija naselja, a posljedica je predimenzioniranost građevinskih područja i poskupljivanje komunalne opreme naselja. **Bespravna gradnja** često ugrožava predviđene, a neotkupljene koridore za ulice, odnosno onemogućava realizaciju komunalne i prometne infrastrukture planiranih standarda.

Iako se pod pojmom bespravne gradnje smatra građenje bez odgovarajućih dozvola i protivno prostornim planovima, po nizu elemenata važnih za utvrđivanje kriterija za sanaciju, bespravna gradnja nije homogena pojava.

U dvije potpuno različite grupe dijeli je temeljni socio-gospodarski motiv gradnje. S jedne je strane socijalni motiv, skrb o osiguranju "krova nad glavom", u situaciji kad je Zagreb iz niza razloga već desetljećima najpoželjnije mjesto za život i stambeno zbrinjavanje, pogotovo tijekom i nakon Domovinskog rata, kad se u Grad useljava veliki broj prognanika i stradalnika iz ratom pogođenih krajeva. S druge je strane motiv špekulacije nekretninama, posebno nepostojanje načina zahvaćanja rente dobiti ostvarene

"poduzetničkim" ulaganjem, na proračunskim sredstvima opremljenom građevinskom zemljištu. U pravilu se radi o prevelikim građevinama u odnosu na građevnu česticu i okolni prostor, s pretjerano visokim iskorištenjem zemljšta i s velikim brojem malih stanova, bez odgovarajući riješenog prometa, komunalne infrastrukture i drugih javnih površina i sadržaja. Situaciju čini još težom činjenica da su radi niže prodajne cijene i strukture malih stanova u njima svoj "krov nad glavom" našli građani lošijeg imovinskog stanja.

Slijedeću grupu bespravnih građevina čine niske stambene ili stambeno-poslovne građevine izgrađene iza 15.02. 1968. godine s odobrenjem za građenje, ali odstupno od njega. S obzirom da su se u međuvremenu promijenili urbanistički planovi i svi propisi, isti se u najvećem broju ne mogu legalizirati u redovnim postupcima.

Posebnu grupu bespravnih građevina čine velike višestambene kuće, poslovne i proizvodne građevine, javne, kulturne, obrazovne, zdravstvene i druge građevine, koje su građene na temelju tada ovjerene tehničke dokumentacije, ali građevna dozvola za njih iz nekog razloga nije nikada izdata, najčešće radi nerješenih imovinsko-pravnih odnosa. Kod takvih građevina evidentna je činjenica da su Grad i Država često, također, bili bespravni graditelji. Radi promijenjenih propisa, standarda i normativa gradnje za te građevine, nije moguće danas izdati građevne dozvole u redovnim postupcima.

U zadnjoj legalizaciji iz 1998. godine, koja se provodila na temelju GUP-om proširenih zona dozvoljene gradnje ali u redovnim postupcima izdavanja lokacijskih i građevnih dozvola, podnešeno je 5.908 zahtjeva za lokacijske dozvole i 1.908 zahtjeva za građevne dozvole.

Najviše zahtjeva za lokacijske dozvole bilo je na Peščenici (1644), Dubravi (1213), Novom Zagrebu (1110) i Sesvetama (536), dok je zahtjeva za izdavanje građevinskih dozvola bilo najviše u Sesvetama (450), Novom Zagrebu (305) i Peščenici (305).

Ukupno je izdato 3.270 lokacijskih dozvola i 952 građevne dozvole.

1.1.4.5. Ocjena stanja, mogućnosti i ograničenja razvoja u odnosu na tehničku infrastrukturu

Prometni sustav

Zagreb, najveće hrvatsko prometno čvorište, sjecište je nekoliko prometnih pravaca međunarodnog i nacionalnog značenja. Iz različitih smjerova prema prostoru Grada ulazi osam državnih cesta od kojih su četiri autoceste i pet željezničkih pruga. Zaobilazna autocesta, izgrađena 80-tih godina, po zapadnom, južnom i istočnom rubu urbanog područja prihvaća glavne ceste na prilazima gradu i omogućuje učinkovito funkcioniranje tranzitnog prometa i njegovu distribuciju u svim glavnim smjerovima kao i ulazno-izlaznog prometa prema gradu.

Među prometno najintenzivnije vanjske ceste u zagrebačkom prometnom čvoru ubrajaju se one šireg europskog značenja koje preko ovog dijela Hrvatske povezuju zemlje zapadne i srednje Europe s europskim jugoistokom te hrvatskom jadranskom obalom, njenim lukama i turističkim središtima.

E65/D3	Zagreb - Varaždin - Mađarska
E70/D4	Zagreb - Ljubljana - Trst
	Zagreb - Slavonski Brod
	Zagreb - Karlovac - Rijeka
E71/D1	Zagreb - Karlovac - Knin - Split
E59/01	Zagreb - Maribor - Graz.

Osim toga, na zaobilaznu autocestu priključene su i tri druge državne ceste s velikim cestovnim prometom:

D30	Zagreb - "Zračna luka Zagreb" - Velika Gorica - Sisak
D41	Zagreb - Bjelovar - Virovitica - Osijek
D29	Zagreb - Zlatar Bistrica.

Od cesta šireg značenja u zagrebačkom cestovnom čvoru u tijeku su pripreme za kompletiranje autocestovne zaobilaznice dodavanjem drugog kolnika na zapadnom i istočnom dijelu od čvora Jankomir do čvora Zaprešić, te od čvora Ivanja Reka do čvora Popovec, te izgradnja autoceste Bregana - Zagreb i Zagreb - Sisak.

Osim državnih cesta: autocesta, brzih i ostalih državnih cesta mrežu Grada Zagreba čine županijske i lokalne ceste te gusta mreža ostalih tzv. nerazvrstanih cesta i ulica koje nisu javne prema Zakonu o cestama, ali imaju značajnu ulogu u komunalnoj opremljenosti pojedinih gradskih predjela.

Godine 1999. cestovna mreža na području Grada Zagreba imala je slijedeću strukturu:

A.	Javne ceste	ukupno 735,5 km
	državne	52,7 km
	županijske	307,4 km
	lokalne	375,4 km
B.	Nerazvrstane ceste i ulice	1.400,0 km
	Ukupno A. i B.	2.135,5 km

Zagrebački prometni čvor karakterizira i gusta mreža željezničkih priga i postrojenja. U skladu s geoprometnim položajem, magistralne pruge slijede osnovne koridore prometnog povezivanja Hrvatske sa susjednim europskim zemljama. To su:

Zagreb - Zidani most (Maribor - Graz - Beč) - Ljubljana - Trst - Milano
Zagreb - Slavonski Brod - Beograd
Zagreb - Koprivnica - Budimpešta
Zagreb - Karlovac - Oštarije (Split, Zadar i Šibenik) - Rijeka
Zagreb - Sisak - Sunja - (BiH) - Novska.

Ostale pruge u čvoru kompletiraju magistralnu mrežu i imaju nacionalno, odnosno regionalno značenje:

Zaprešić - Zabok (Varaždin) - Krapina
Dobova - Kumrovec.

Putnički međunarodni i međugradski željeznički promet odvijaju se preko Glavnog kolodvora, koji je smješten u središtu grada. Regionalni i lokalni promet pristaju i na ostalim manjim postajama smještenima na međusobnom razmaku 3-4 km. Teretnom prometu stoje na raspolaganju ova postrojenja i kolodvori:

Kontejnerski terminal u Vrapču
Istočni kolodvor
Renžirni kolodvor u Novom Zagrebu
dva lokaliteta Robnih terminala Zagreb - u Jankomiru i Žitnjaku.

Prometnicama se, osim automobilskog, odvija intenzivan javni prigradski i gradski (tramvajski i autobusni) promet. Najznačajnije gradske prometnice su avenije: Slavonska, Jadranska, Dubrovačka, Držićeva, Hrvatske bratske zajednice - Holjevčeva - Velikogorička cesta, zatim ulice: Grada Vukovara, Heinzelova, Savska cesta, Dubrava, Branimirova, Maksimirska, Aleja Bologne, Zvonimirova i Medveščak. Ovu osnovnu prometnu mrežu dopunjuju ostale gradske ulice različitih profila i uloge u gradskom prometnom sustavu.

Mrežu javnog gradskog prometa čine tramvajske i autobusne linije odnosno pruge, te željeznica, koja je 1992. uključena u javni prijevoz posebnim gradskim i prigradskim vlakovima na glavnoj uzdužnoj pruzi Savski Marof - Zaprešić - Zagreb - Dugo Selo. U taj su sustav 1998. uključene i ostale pruge na području Grada Zagreba: Zagreb - Odra - Velika Gorica - (Sisak) i Zagreb - Horvati - (Jastrebarsko - Karlovac). Ukupno je na gradskom teritoriju u gradsko-prigradski brzi željeznički promet uključeno 62 km pruge sa 18 stajališta.

Međunarodni i unutrašnji zračni promet odvija se preko Zračne luke Zagreb kategorije 4E smještene oko 16 km od središta Zagreba na teritoriju grada Velika Gorica u Zagrebačkoj županiji.

Telekomunikacije

Ukupni kapacitet pristupih telekomunikacijskih mreža raspodijeljen je na 701 glavni kabel ukupnog kapaciteta 548.038 parica. Kabeli su samo dijelom podzemni, a u znatnoj mjeri uvlačeni, položeni u dobro razvijenu postojeću telefonsku kabelsku kanalizaciju i u pretežno novu distribucijsku telefonsku kanalizaciju (DTK).

Ukupni kabelski kapaciteti u pristupnoj mreži pridijeljeni su područjima dvanaest pristupnih centrala kojih granice područja pristupnih mreža, neznatnim odstupanjima, "slijede" postojeću teritorijalnu podjelu Grada Zagreba. Prosječna udaljenost pretplatnika od pripadnih komutacija na području Grada Zagreba je oko 1.320 m.

Pored izravnog povezivanja pretplatničkih terminala i instalacija na pripadne komutacije putem simetričnih vodova, u zagrebačkoj su mreži korišteni i dvojnički priključci (na taj način je uključeno 8,4 % GTŠ-a), te HDSL i 2 Mbit/s linijski uređaji za pristup velikih

poslovnih korisnika do kojih još nije sagrađena optička kabelska infrastruktura, prvenstveno za povezivanje digitalnih kućnih centrala na nadređene javne komutacije te svjetlovodnim linijskim uređajima 8,34 i 155 Mbit/s.

Energetika

Područje Grada Zagreba po instaliranim energetskim kapacitetima zaostaje spram svojih stvarnih potreba, što znači da se velikim dijelom električna energija za potrebe Grada Zagreba dobavlja izvan Grada.

Područje Grada Zagreba opskrbljuje se električnom energijom iz četiri izvora: dva proizvodna objekta TE-TO Zagreb i EL-TO Zagreb unutar grada Zagreba, transformatorske stanice TS 400/110kV Tumbri na južnom području Grada Zagreba i TS 200/110 kV Mraclin koja je izvan Grada Zagreba. Osim već spomenutog manjka proizvodnih kapaciteta u Gradu Zagrebu, češće prekide napajanja električnom energijom pojedinih gradskih dijelova uzrokuju nedostatak transformatorske stanice 400/110 kV Zagreb-istok i nedovoljna izgrađenost 100 kV gradskog poluprstena (TS Jarun - EL-TO - Trpimirova - TE-TO).

Poseban problem glede sigurnosti opskrbe potrošača električnom energijom predstavlja starost i visok stupanj otpisanosti srednjenaponske i niskonaponske mreže. Nedovoljan broj transformatorskih stanica10(20)/0,4 kV kao i preopterećenost niskonaponske mreže stvara loše naponske okolnosti kod potrošača. Takva područja se nazivaju "sive zone".

Plin

Distribucijski plinoopskrbni sustav Grada Zagreba je ukupne dužine 1.849 km, a prevladavaju niskotlačni (NT) plinovodi koji čine oko 75% svih plinovoda, a na njih je priključen pretežni dio potrošača u širokoj potrošnji centralnog i zapadnog dijela Grada Zagreba, te centra Sesveta. Ostali je dio potrošača priključen direktno na srednjetlačni sustav uličnih plinovoda u naseljima istočno i sjevero-istočno od Sesveta, te u naseljima Novog Zagreba-Sopotu, Trnskom i Središću.

Vodnogospodarski sustav

Vodoopskrba. Vodoopskrbni sustav Grada Zagreba pokriva područje od Bregane na zapadu do Vrbovca na istoku, Sljemena na sjeveru do Kupinečkog Kraljeveca na jugu. Područje prekriva više od 800 km^2. Tim sistemom se koristi 832.000 stanovnika.

Do danas je izbušeno 54 zdenaca, koji su bili, ili su još i danas u eksploataciji. Njihov ukupni kapacitet iznosi 7.750 l/s, odnosno mogu dati preko 600.000 m^3 na dan.

Zbog nedovoljne brige o kakvoći podzemnih voda dokazano je da je 14 vodcrpilišta od ukupno 23 isključeno iz redovnog vodoopskrbnog sustava. Analizama praćenja kakvoće podzemnih voda utvrđena su zagađenja koja se prirodnim putem ne mogu ukloniti iz podzemnih voda.

Danas je u eksploataciji 8 vodocrpilišta sa ukupno 30 zdenaca. Nazivni kapacitet ovih crpilišta je 5.250 l/s, te mogu podmiriti 430.000 m^3 na dan.

Pet glavnih vodocrpilišta u vodoopskrbi Grada su: Mala Mlaka (Velika Gorica) 44%, Petruševec 25%, Sašnjak 15%, Strmec 10%, te Zapruđe 6%.

Odvodnja. Gradnja sustava kanalizacije na zagrebačkom području počinje 1892. izvedbom odvodnog kanala s ušćem u Savu na Žitnjaku, te prelaganjem potoka

Medveščak iz Tkalčićeve ulice na ulicu Ribnjak. Mreža kanala gradila se s izvjesnim zaostatkom u odnosu na potrebe proširenog razvitka Grada. Tako se kanalski sustav prvo razvija na lijevoj obali rijeke Save, a gradnjom Glavnoga odvodnog kanala na Žitnjaku počinje se stvarati okosnica kanalskog sustava Grada Zagreba.

Prelaskom Grada na desnu obalu rijeke Save počinje se sustavno graditi kanalska mreža na tom području (1956.), a recipijent za otpadne vode s lijeve i desne obale je rijeka Sava. S obzirom na funkcioniranje, danas egzistiraju dva odvojena sustava odvodnje (lijeva i desna obala rijeke Save), bez ijedne zajedničke točke, osim recipijenta. Sve otpadne vode s gradskog područja, osim manjeg broja individualnih objekata s vlastitim uređajima za predtretman voda, upuštaju se, bez čišćenja, u rijeku Savu.

U kanalizacijskom sustavu Grada sagrađeno je oko 1.450 km kanalske mreže svih profila koju koriste, preko priključaka, oko 750.000 stanovnika, gospodarski objekti, javni sadržaji te prometne površine. Prema načinu odvodnje, Grad Zagreb koristi mješovit tip kanalizacije, što ukazuje na prihvat svih otpadnih voda (fekalne, industrijske, površinske i dr.). Izuzetak čine manji djelovi podsljemenskog prostora.

Zaštita od štetnog djelovanja voda. Na prostoru grada Zagreba egzistiraju 2 sustava zaštite od štetnog djelovanja voda i to:

a) Sustav zaštite od bujičnih voda s Medvednice;
b) Sustav zaštite od rijeke Save i njenih pritoka (Krapina, odušni kanal "Odra");

Potoci južnih obronaka Medvednice, kroz povijest Grada, relativno često su ugrožavali svojim bujičnim djelovanjem nizvodna naselja izazivajući velike štete i ljudske žrtve. Paroblem poplava rastao je sa širenjem izgradnje, do trenutka mogućeg rješavanja zaštite na primjeren način uvažavajući pritom prostorne karakteritike Grada i potreban stupanj zaštite, tretirajući pritom korito potoka kao mogući urbani elemenat u gradskim sadržajima.

Sredinom sedamdesetih godina sazrijeva ideja o potrebi planiranja i relizacje retencijskih prostora kao ključnim objektima za redukciju velikih voda potoka s južnih obronaka Medvednice. Konačna razrada te ideje ustoličena je u Vodoprivrednoj osnovi Grada Zagreba 1981. kao osnovnom planskom - dokumentu pri planiranju i izgradnji zaštitnih vodnih građevina. Retencije kao zaštitne vodne građevine za redukciju odnosno regulaciju vodnog vala, formiraju se izgradnjom nasute brane sa temeljnim ispustima i sigurnosnim preljevima.

Do danas je izgrađeno 18 retencija.

Sustav zaštite od štetnog djelovanja voda Save i pritoka. Na upravno teritorijalnom prostoru Grada Zagreba glede ovog sustava zaštite nalaze se:

1) rijeka Sava na potezu od ušća rijeke Krapine pa do mosta na obilaznici kod Ivanje Reke (nešto uzvodno od ušća GOK-a gradske kanalizacije) dužine cca 30,15 km sa svojim koritom, uređenom inundacijom i obostranim zaštitnim nasipima na gotovo cijelom potezu;

2) odušnim kanalom "ODRA" od preljevnog nasipa "Jankomir do granice s Velikom Goricom dužine cca 11,8 km sa svojim prostorom (koritom) i obostranim zaštitnim nasipima.

Ove opisane zaštitne vodne građevine su sastvni dio sustava vodnogospodarskog rješenje obrane opd poplave "Srednjeg posavlja" koji u sebi sadrži i niz drugih vezanih zaštitnih vodnih građevina za gore spomenute, ali prostorno spadaju izvan područja ovog Prostornog plana.

Postupanje s otpadom

U Gradu Zagrebu se postepeno krajem osamdesetih godina razvija strategija gospodarenja otpadom. Zagrebačka strategija utemeljena je na suvremenim svjetskim iskustvima, vodeći računa o specifičnosti zagrebačkog područja, kao i buduću strategiju gospodarenja otpadom u RH.

Prvi zakonski dokumenti u kojima se tretiraju lokacije pojedinih objekata Sustava gospodarenja otpadom Grada Zagreba su Prostorni plan grada Zagreba 1986. i Generalni urbanistički plan grada Zagreba, Sesveta, Zaprešića i Velike Gorice, 1986.

U Studijama IVO, Sustav gospodarenja otpadom (1991.) Ekološki projekt Zagreb I dio Osnova (1992.), Studija ARGE – Cjeloviti sustav gospodarenja otpadom i otpadnim muljem Grada Zagreba (1993.) dane su **smjernice razvoja Cjelovitog sustava gospodarenja otpadom**.

Cjeloviti sustav gospodarenja otpadom (CSGO) obuhvaća gospodarenje krutim otpadom. Pod ovom točkom nije uključeno postupanje s radioaktivnim, kapljevitim i plinovitim otpadnim tvarima. Za postupanje s komunalnim otpadom odgovorne su jedinice lokalne samouprave, a za tehnološki otpad proizvođači. Uvjete za postupanje s tehnološkim otpadom mora osigurati Županija, a za opasni otpad RH.

1. Reciklaža otpada

Spremnici za izdvojeno prikupljanje otpada. U okviru projekata **primarne reciklaže (PR) i izdvajanja štetnih tvari (IŠT)**, kao dijela CSGO na javnim površinama Grada Zagreba, nalazi se ukupno oko 6000 spremnika u kojima se odvojeno prikupljaju papir, staklo, PET i metalna ambalaža, stare baterije i biootpad, a u reciklažnim dvorištima prikuplja se dvadesetak vrsta otpada iz kućanstava.

Reciklažna dvorišta i zeleni otoci. Na području Grada Zagreba rade sljedeća reciklažna dvorišta i zeleni otoci:

- NOVI ZAGREB, UTRINE, Sarajevska 3,
- KUNIŠČAK, Domobranska bb,
- SUSEDGRAD - STENJEVEC, Gospodska ulica,
- PRUDINEC - JAKUŠEVEC, na ulazu odlagališta otpada,
- TUNEL, ugao Gračanske I Kvintičke,
- KAJZERICA, Podbrežje bb,
- MAKSIMIR, Prilesje bb,
- DUBRAVA, Osječka bb,
- SESVETE, Jelkovečka bb,
- TREŠNJEVKA SJEVER, Zagorska bb,
- ŠPANSKO, Dobriše Cesarića bb.

U reciklažna dvorišta i zelene otoke mogu se odložiti sljedeće vrste otpada: papir, karton, plastika, metalna ambalaža, stiropor, stare baterije, staklena ambalaža, ravno staklo, PET ambalaža, PE folija, limenke, stari lijekovi, otpadne gume bez naplatka (do 4 komada), metalni glomazni otpad, EE otpad, glomazni otpad, akumulatori, fluorescentne cijevi i zeleni otpad.

Na RD Susedgrad – Stenjevec mogu se odložiti i otpadna motorna i jestiva ulja, zauljena ambalaža te ambalaža onečišćena opasnim tvarima (boje, lakovi i sl.) iz domaćinstava.

Građani mogu građevinski otpad u količini maksimalno jedne jednoosovinske autoprikolice odložiti u reciklažnim dvorištima Susedgrad – Stenjevec, Jakuševec i u zelenom otoku Sesvete.

2. Opasni otpad

Na području Grada Zagreba tako uvedeni su i razvijaju se sljedeći projekti:

- postupanje s otpadnim baterijama (obveza za sve trgovine koje prodaju baterije);
- postupanje s otpadnim motornim uljima i zauljenim predmetima (obveze za servise, crpke, trgovine);
- postupanje s otpadnim akumulatorima (obveza za servise i trgovine);
- postupanje s otpadnim lijekovima (obveza za ljekarne i druge zdravstvene ustanove).

Otpadne baterije. Posude za izdvojeno prikupljanje otpadnih baterija na području Grada Zagreba smještene su na 290 lokacija, unutar trgovina koje prodaju baterije. Projekt se razvija kontinuiranim postavljanjem posuda. Izdvojeno prikupljanje organizirano je i u reciklažnim dvorištima – oporabištima.

Otpadna motorna ulja i zauljeni predmeti. Posude za izdvojeno prikupljanje otpadnih motornih ulja postavljene su unutar servisa u kojima se radi izmjena ulja. Projekt se razvija kontinuiranim postavljanjem posuda. Izdvojeno prikupljanje organizirano je i u reciklažnim dvorištima – oporabištima.

Otpadni akumulatori. Izdvojeno prikupljanje organizirano je u reciklažnim dvorištima – oporabištima.

Otpadni lijekovi. Posude za izdvojeno prikupljanje otpadnih lijekova treba postaviti u ljekarnama. Izdvojeno prikupljanje danas je organizirano u reciklažnim dvorištima – oporabištima.

3. Korištenje energije i korisnih tvari iz otpada

Biološka obrada – biokompostana. Trenutno su u funkciji dvije kompostane na području Grada Zagreba na lokacijama Markuševec i Prudinec.

Termička obrada. Lokacija na Resniku uz Centralni uređaj za pročišćavanje otpadnih voda Grada Zagreba utvrđena je dokumentima prostornog uređenja za termičku obradu otpada. Kao rezervnu lokaciju za istraživanje za ovu vrstu zbrinjavanja otpada Prostorni plan Grada Zagreba nudi lokacije Savica – Šanci.

Građevinski otpad. Na odlagalištu otpada Prudinec u Jakuševcu izgrađeno je postrojenje za reciklažu građevinskog otpada kojim se šuta, betonski lom te ostali otpad s gradilišta prerađuje u reciklirani materijal. Korištenjem recikliranog materijala (npr. za prekrivanje otpada te izgradnju pristupnih puteva na deponij) sprječava se uništavanje prirodnih resursa. Prostorni plan predviđa još i lokacije za istraživanje za reciklažu građevinskog otpada i zemljanog iskopa: lokaciju unutar šireg područja nekadašnje tvornice cementa u Podsusedu, lokaciju Resnik – Ostrovci, sjeverno od Centralnog uređaja za pročišćavanje otpadnih voda Grada Zagreba.

4. Kontrolirano odlaganje nezbrinutih ostataka

Otpad se trenutno odlaže na postojeće odlagalište Prudinec. Nakon uvođenja novog sustava gospodarenja otpadom koji će se definirati Planom gospodarenja otpadom Grada Zagreba trajno odlaganje ostataka obrade otpada trebalo bi se vršiti u sklopu novog Centra za gospodarenje otpadom.

5. Odgoj i obrazovanje za okoliš

Dosadašnjom provedbom projekta Odgoj i obrazovanje za okoliš u službenom obrazovnom sustavu Republike Hrvatske ostvareni su realni temelji za unapređenje zaštite okoliša i uvođenje novog, modernijeg metodološkog pristupa s ciljem razvijanja svijesti i osjetljivosti za probleme okoliša.

2. CILJEVI PROSTORNOG RAZVITKA I UREĐENJA

Temeljni ciljevi i smjernice

U tzv. prethodnoj raspravi Gradski zavod za planiranje predložio je svim čimbenicima razvitka i prostornog uređivanja temeljne ciljeve i smjernice:

A. KRITIČKA PROSUDBA VAŽEĆEG PLANA, RAZVOJNIH PROCESA I ISKUSTVA U PRIMJENI VAŽEĆEG PLANA S OBZIROM NA:

- nova globalna vrijednosna uporišta;
- novi položaj Zagreba kao središta suverene hrvatske države, međuzavisnost razvitka Zagreba i Hrvatske;
- obveze glede državnih dokumenata (Strategija i Program prostornog uređivanja).

B. PROFILACIJA I OČUVANJE IDENTITETA ZAGREBA KAO:

- grada koji pripada sustavu i kriterijima prostornog uređivanja nacionalnih državnih središta;
- hrvatskog nacionalnog središta;
- regionalnog središta sa širokim gravitacijskim utjecajnim područjem;
- usklađivanje razvitka Zagreba s razvitkom gravitacijskog i utjecajnog područja (selektivniji vlastiti razvitak i brži razvitak regije, a posebno gradskih središta u Zagrebačkoj i Krapinsko-zagorskoj županiji);
- provođenje mjera za usporavanje prostornog širenja grada, s tim da će Zagreb istovremeno podupirati proces ravnomjernog razvitka Hrvatske;
- temeljenje svekolikog razvitka na principima održivog razvitka, očuvanja prirodnih dobara i sanacije onih ugroženih i degradiranih;
- težnja k stalnom poboljšavanju materijalnog i duhovnog blagostanja i kvalitete života, teži se Gradu s visokim urbanim i komunalnim standardom stanovnika, formiranju gradske strukture koja bi adekvatnije izrazila aktivnosti i funkcije, olakšala tokove i komunikacije, te pružila temelje za kvalitetan razvitak.

C. OČUVANJE PRIRODNIH I POVIJESNIH VRIJEDNOSTI, ZAŠTITA OKOLIŠA:

- očuvanje prirodnih i povijesnih vrijednosti, prije svega njihovo daljnje sustavno evidentiranje i sanacija ugroženih vrijednosti, a osobito (uz velik broj pojedinačnih manjih i većih povijesnih i prirodnih cjelina i objekata) i:
  - Zagreb s posebno vrijednom povijesnom i prirodnom sredinom;
  - Medvednica - svojevrsna gradska park-šuma koja se u dijelovima pruža do samog gradskog središta;
  - Sava sa savskim vodonosnikom - pitkom vodom na samom gradskom području;
  - Vukomeričke gorice;
  - poljodjelske i šumske površine u južnom, nizinskom gradskom dijelu;
  - sanacija Jakuševca, kamenoloma na Medvednici i šljunčara koje ugrožavaju zagrebački vodonosnik;
  - očuvanje područja biološke raznolikosti unutar najužega gradskog područja kao što su Savica, Bundek, medvednički potoci i reljefna raznolikost, park-šume i očuvane manje šumske površine koje čine egzistencijalni prirodno-ekološki i krajobrazni gradski okvir.

D. OČUVANJE NEIZGRAĐENIH PROSTORA:

- formiranje građevinskih područja, uvažavajući povijesne matrice naselja, onemogućavanje daljnjeg spajanja naselja uz prometnice;
- utvrđivanje granica kompatibilnosti drugih, osobito radnih sadržaja sa stanovanjem;
- određivanje uvjeta i granica kad se za takve sadržaje formiraju posebne radne zone;
- mogućnost formiranja posebnih zona za određene razvojno zanimljive sadržaje kojima se valorizira prometni položaj Zagreba (komercijalna središta, zone s posebnim statusom, tehnološki parkovi);
- preispitivanje građevinskih područja naselja (s obzirom na njihovu predimenzioniranost u važećem Planu u odnosu na demografske procese i programe gospodarskog razvitka).

E. DEFINIRANJE SUSTAVA SREDIŠNJIH NASELJA I MJERA ZA UBRZAVANJE NJIHOVA RAZVITKA:

- povećavanje atraktivnosti središnjih i drugih naselja na samom gradskom području;
- poboljšavanje društvene infrastrukture, posebno obnova i gradnja objekata za obrazovanje, zdravstvo i socijalnu skrb, župnih središta i kvalitetna opskrba;
- formiranje mjesta okupljanja za društveni, politički i kulturni život građana u središnjim naseljima;
- poboljšanje komunalnog standarda u naseljima.

F. OSIGURAVANJE PROSTORA I KORIDORA ZA PROMETNICE, ENERGETSKU I KOMUNALNU INFRASTRUKTURU

- definiranje koridora za državnu i energetsku infrastrukturu predviđenu Strategijom i Programom prostornog uređenja Republike Hrvatske;
- poboljšanje prometne povezanosti županijsko-prigradskog i gradskog prostora uređenjem postojećih i gradnjom novih prometnica i uređivanjem linija javnoga autobusnog i željezničkog prometa;
- pogušćavanje ulične i mreže javnog prometa u gradskim predjelima slabe prometne povezanosti, kao i poboljšanje prometne povezanosti novijih rubnih stambenih dijelova sa središtem Zagreba (Malešnica, Špansko, Pešćenica, Novi Zagreb i dr.);
- povećanje sigurnosti u prometu;
- osiguranje dostupnosti prometnog sustava za sve dobne i ekonomske grupe građana, posebice za hendikepirane i druge osobe s povećanim potrebama;
- osiguranje prostornih uvjeta i unaprijeđenje pješačkog i biciklističkog prometa za kretanje na udaljenostima većim od susjedstva.

2.1. CILJEVI PROSTORNOG RAZVITKA REGIONALNOGA, DRŽAVNOG I MEĐUNARODNOG ZNAČENJA

Izrada novoga Prostornog plana Grada Zagreba utemeljena je na primjeni novih znanja o izradi nove generacije takvih planova, točnije, strategijskog promišljanja urbanog razvitka u Europi i novom poimanju razvitka Zagreba unutar radikalno promijenjenog okruženja u kojem se Zagreb razvija kao središte suverene hrvatske države i u mreži europskih metropola.

S obzirom na stanje prostornog i svekolikog uređivanja i stanja hrvatskog prostora, dokumentiranog Strategijom i Programom prostornog uređivanja Hrvatske i strategijskim promišljanjem o budućem razvitku Hrvatske i Zagreba, "prostorni obuhvat" Prostornog plana Grada Zagreba ukupni je hrvatski nacionalni prostor. Ako je Zagreb u obrani hrvatskoga nacionalnog bića morao sve do kraja prošlog desetljeća kvantitativno rasti, suprotstavljajući se tako i veličinom dominaciji bivšeg državnog središta, sada je zadaća Zagreba obrnuta - samozadanim prostornim i demografskim ograničenjima pomoći **ravnomjernijem razvitku Hrvatske**, tom bitnom elementu nacionalne strategije, one obrambene i one razvojne, ojačavajući ujedno povijesnu konstantu ljepote u raznolikosti hrvatskih krajeva i gradova.

Dakle, budući da unutrašnje strukturiranje Zagreba izravno utječe na nacionalnu strategiju prostornog uređivanja, Prostorni plan Grada Zagreba ujedno je i dokument nacionalnog reda.

Njegov je utjecaj na tom području posredan i neposredan. Posredan, djelomičnim preuzimanjem metodologije, vrijednosnih predložaka i "rješenja" u drugim sredinama, a neposredan jer predlošci i instrumenti kojima se oni primjenjuju u prostornom uređenju Zagreba izravno utječu na prostorno uređivanje hrvatskog prostora, a posebno gradova i drugih naselja.

Zagreb je, što se ističe i u Strategiji i Programu prostornog uređivanja Hrvatske, dostigao odgovarajuću veličinu, što isključuje potrebu daljnjega prostornog rasta Grada i stanovništva koje nije vezano uz potrebu strukturalnih prilagodbi. Zato će u budućnosti Zagreb podupirati proces **ravnomjernijeg razvitka Hrvatske**, a dio svojih potreba neće rješavati doseljavanjem, već će boljim prometnim povezivanjem omogućiti da dio zaposlenih živi u širem prostoru, a da, prema potrebi, putuje na rad u Zagreb, kao što će i na druge načine sudjelovati u ostvarenju toga cilja.

Interesi Zagreba i Hrvatske su sukladni, to nije dakle politika dominacije Hrvatskom, već je interes, cilj i uloga Zagreba da svoje razvojne mogućnosti i propulziju povezuje s razvitkom drugih regija - županija u Republici Hrvatskoj.

Cilj je razvitka Zagreba transfer i prožimanje svih u današnjem svijetu relevantnih osobitosti hrvatskih prostora, gradova i zavičaja u hrvatskom nastupu pred svijetom.

Raznolikost tih zavičaja, njihova povijesnost uz uvjet pametne obnove razorenog, samo po sebi gospodarska je rentna veličina, čak i bez koje je niz površinom i pučanstvom malih država izgradio respektibilno gospodarstvo i kulturu, možda u slučaju Hrvatske treba reći kulturno gospodarstvo i gospodarstvenu kulturu.

Uz takvu ulogu Zagreba, uz probuđene ambicije niza, u ranijem sustavu (demografski) osiromašenih hrvatskih gradova, Hrvatska ima otvorena vrata biti državom koja značenjem bitno prelazi njenu veličinu.

Zagreb ima posebnu ulogu u poticanju i difuziji inovacija koje su od bitnog značenja za cijelu zemlju. Samo ograničen broj središta ima potrebne uvjete za stvaranje složenih tehnologija, njihov prijenos i ovladavanje njime, te neposredno usavršavanje. Inovativna se aktivnost pretežno locira u velikim poslovnim i kulturnim središtima, jer oni zadovoljavaju selektivne kriterije njihova razvitka. To je bitna prednost tih središta, na kojoj grade svoj položaj u nacionalnoj i međunarodnoj podjeli rada. Osvajanje novih tehnologija i novih proizvoda trajan je interes velikih gradskih aglomeracija, jer to one mogu raditi lakše, brže i jeftinije, zbog veće koncentracije materijalnog potencijala i ljudi. Njihova inovativna uloga u interesu je Države, jer preko nje cijela zemlja participira u rezultatima razvitka znanosti i tehnologije, uz istodobni poticaj široj funkcionalnoj i prostornoj diferencijaciji raznih aktivnosti između pojedinih dijelova zemlje i industrijalizaciji manje razvijenih sredina.

Iz odnosa razvitka Zagreba i Hrvatske proizlaze i određena ograničenja za dugoročan razvitak Zagreba koja, također, moraju biti uzeta u obzir prigodom definiranja njegovih razvojnih ciljeva. Zagreb, kao dio Hrvatske, dijeli sudbinu i probleme općeg razvitka zemlje. Zagreb će participirati u bržem razvitku manje razvijenih područja i u razvitku velikih tehnoloških sustava, bez obzira na prostorni razmještaj pojedinih objekata. Potreba strukturnih promjena u gospodarstvu Grada, posebno u industriji, zahtijevat će premještaj pojedinih industrija izvan gradskog područja, posebno u prostor Zagrebačke županije, ali i drugdje, čime će Zagreb pridonositi bržem gospodarskom razvitku svoje bliže i šire okolice.

Te su mjere neposredno usmjerene zaštiti okoliša i vrijednih razvojnih dobara ne samo u području Grada Zagreba, ali i osiguravanju ravnomjernijeg razvitka hrvatskog prostora u obliku obnavljanja povijesne matrice gradova i naselja koji su u složenosti zemljopisne figure Hrvatske, demografskog stanja i perspektiva i geostrategijskog položaja, jamstvo ravnomjernijem razvitku i otpornosti Hrvatske na sve moguće oblike ugrožavanja.

Neposredan uvjet "pravednosti" takvog usmjerenja brži je razvitak hrvatskih gradova i naselja, očuvanje i obnova njihova razvojnog i socijalnog autoriteta i razvitak kvalitetnih prometnih i infrastrukturnih sustava za koje se na području Zagreba moraju osigurati potrebni prostori, posebno s obzirom na njegov posebno vrijedan zemljopisno-prometni položaj križne točke i poveznice svih nacionalnih prostora.

Pretpostavka takvom razvitku je **strategijska i sustavna kooperacija Zagreba i svih drugih čimbenika nacionalnog razvitka.**

Razvitak i prostorno uređivanje Zagreba, a posebno s obzirom na složene obnoviteljske zadaće desetljećima zanemarivoga nacionalnog prostora, međuzavisni su do mjere koja stavlja u pitanje mogućnost odvojenoga strategijskog planiranja (prostornog uređivanja) Hrvatske i Zagreba.

Uvjet za to samorazumijevanje je hrvatsko i zagrebačko **tko sam?**, dakle sve nacionalne strukture "dugog trajanja" i njegova identiteta, što nas tek približava operativnom rješavanju enigme o globalnom i lokalnom, tj. pitanju o očuvanju lokalnih vrijednosti i posebitostima u uvjetima globalizacije suvremenog svijeta.

Kao glavni grad hrvatske države Zagreb je i grad koji pripada i sustavu i kriterijima prostornog uređivanja nacionalnih državnih središta. To znači obvezu osiguravanja odgovarajućih prostora za međunarodne funkcije, ali i **kriterije izvrsnosti u svekolikom funkcioniranju i uređivanju Grada, čuvanja baštine, tradicije i osobitosti Zagreba**.

Zadaća je Zagreba **osigurati znanstvenu, kulturnu, gospodarsku i svekoliku ulogu u sustavu europskih metropola** koja se razvija u kombinaciji kooperativnosti i konkurentnosti. Pitanje je, naime, kako relativno mala hrvatska "parcela" i Zagreb, slijedom poznata Mumfordova diskursa o **(ne)zavisnosti veličine nekog teritorija i njegove važnosti u međunarodnom okruženju,** mogu postati nezaobilazan razvojni europski čimbenik.

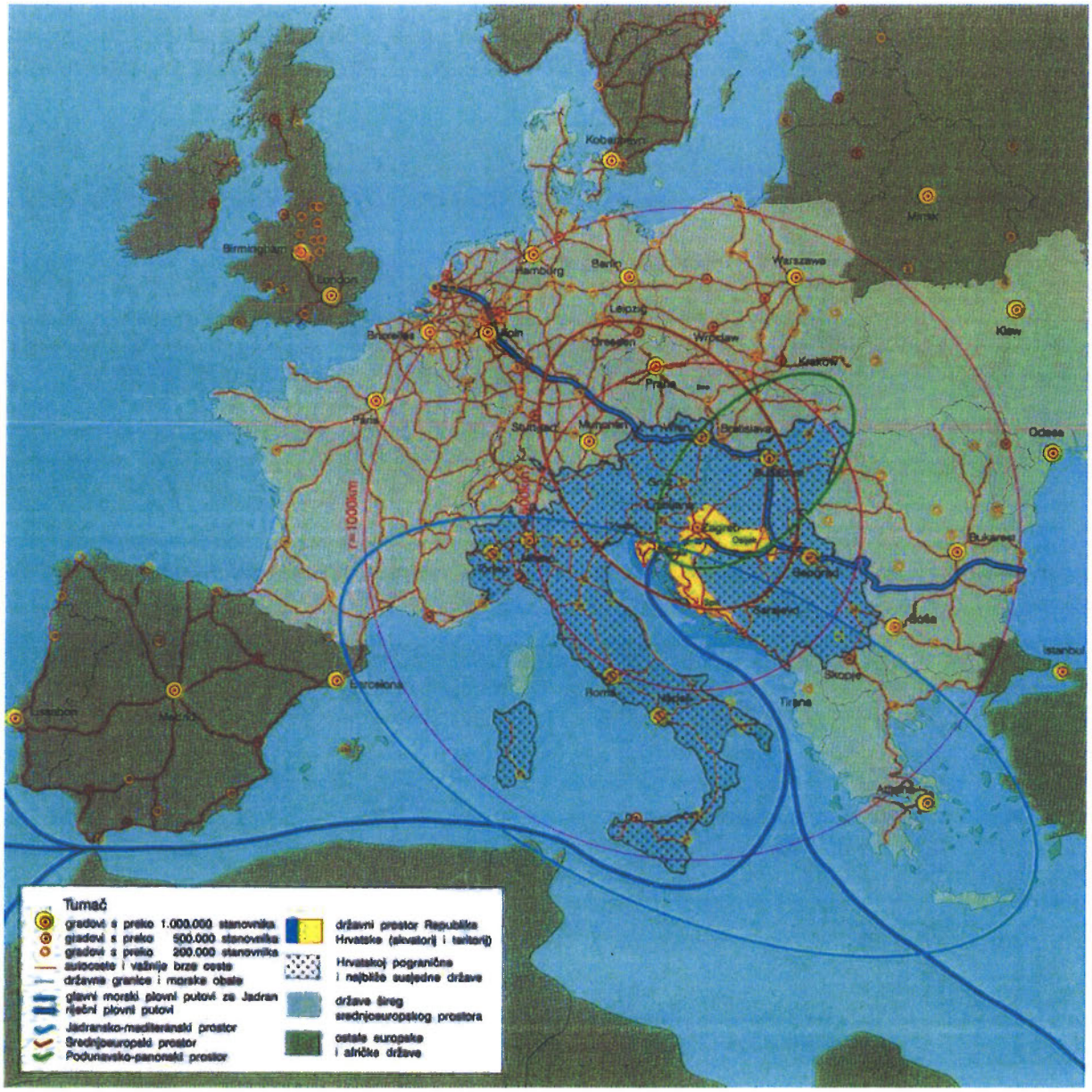

SLIKA 24. Zagreb u sustavu europskih gradova i europskih prostornih cjelina
Izvor: Strategija prostornog uređenja Republike Hrvatske, 1997.

Upravo na prednostima Grada umjerene veličine (umjereni "urbs"), a velikog potencijala njegovih stanovnika i njegove duhovne infrastrukture (vrlo razvijeni "civitas") Zagreb treba graditi svoju konkurentnost u europskom prostoru.

Kao Grad s bogatom urbanističkom baštinom i kultiviranom slikom grada na tradicijama najkvalitetnijih srednjeeuropskih urbanih rješenja posebno treba skrbiti o očuvanju i razvitku tih vrijednosti.

Za takav put imamo barem dva odmah vidljiva, presudno važna potencijala - položaj Hrvatske i Zagreba u europskom prostoru, i dugim trajanjem povijesno i prirodno oplemenjen prostor, s jedinstvenim ljepotama Hrvatske i posebno, hrvatskog Jadrana.

Zagreb je ne samo nacionalno središte i Grad identitet kojemu određuje njegov kontinentalni položaj, on je i hrvatsko mediteransko središte, točnije - mjesto na kojem se prepoznaju Mediteran i srednjeeuropsko ozračje.

Na svekoliki razvitak naime, presudno, utječu prostorni čimbenici, te prirodno i povijesno nasljeđe, a glede subjektivnih čimbenika skup koji se zbirno može nazvati čimbenicima **izvrsnosti**, što podrazumijeva sustavno i obzirno korištenje naslijeđenih posebitosti, znanja i njegove primjene u razvojnoj strategiji.

Zagreb, dakle ima sve mogućnosti da i u uvjetima, za europske pojmove, relativno maloga Grada, usklađenog s prostorno-demografskim potencijalima Hrvatske, bude dijelom sustava europskih velegradova, značajan po položaju, zanimljivosti i vrijednostima kvalitetnoga gospodarstva, socijalnog okruženja, skrbi o okolišu, sveučilištu i znanosti, kulturi i športu.

Grad će Zagreb omogućiti vitalnu provedbu važnih **politika koje sjedinjuju okolišne, ekonomske, socijalne i zdravstvene ciljeve i podupirat će principe zdravstva i održivog razvitka** predanošću europskom programu "Zdravlje za sve" i Povelji europskih gradova usmjerenih održivosti (Aalborška povelja).

Zadaća je Zagreba doprinos poboljšanju socijalnih, okolišnih i ekonomskih odrednica zdravlja, kako u središtu tako i u udaljenijim ruralnim prostorima.

Politikom prostornog razvitka Zagreb će pridonijeti nacionalnoj strategiji "Zdravlje za sve" i "Agendi 21", s tim da će se svekoliki razvitak temeljiti na principima održivog razvitka, očuvanju prirodnih razvojnih dobara i sanaciji svih oblika degradacije prostora i okoliša.

2.1.1. Razvoj posebnih funkcija i značajnih infrastrukturnih sustava

2.1.1.1. Razvoj posebnih funkcija

Unatoč nepovoljnim političkim uvjetima u prethodnom razdoblju, Zagreb je dijelom uspijevao slijediti razvojne tendencije mnogih drugih europskih gradova, da se u hijerarhiji europskih gradova prema pojedinim funkcijama uzdigne do razine europske metropole. Formiranjem hrvatske države, Zagreb doživljava punu političku afirmaciju 1991., kada je postao njenim glavnim gradom. Time je Zagreb u punoj mjeri i bez političkih ograničenja postao sjedištem mnogih nacionalnih i međunarodnih tijela i organizacija, te sjedištem svih onih institucija koje su vidljivi izraz postojanja suverene države.

Zagreb funkcionalno, strukturalno i simbolički dobiva novu ulogu i funkcije u prostorno-zemljopisnom i državno-političkom smislu. U državno-političkom smislu Zagreb je integracijski topos Hrvatske i integrator hrvatske nacije u cjelini. To podrazumijeva formiranje niza novih sadržaja (različita državna predstavništva, veleposlanstva, financijske institucije npr.), složeniju socijalnu diferencijaciju koja nalaže formiranje niza dosad neplaniranih sadržaja (sportski tereni za sportove karakteristične za pojedine države npr.) i izrazitiju diferencijaciju nekih drugih sadržaja (stanovanje, npr., od ekskluzivnog do socijalnog). Povećani se zahtjevi postavljaju i za niz drugih gradskih sustava – promet i telekomunikacije, zaoštravaju se kriteriji kvalitete života i okoliša.

Funkcija Zagreba kao državnog središta pojačava simboličku funkciju grada i nalaže promišljeniju urbanističku interpretaciju i uređivanje Grada, a posebno objekata i sadržaja predisponiranih da budu nositelji novih funkcija i simboličkih funkcija i konotacija.

Uz državno, Zagreb je i regionalno središte i središte prostranoga metropolskog područja. U sklopu toga valja napomenuti da treba očekivati socijalnu diferencijaciju građana, pa zato i složenije aspiracijske odnose u odnosu na apstraktne aspiracijske "prosjeke" koji su obilježavali ranije razdoblje.

Kao glavno nacionalno i političko središte Hrvatske, Zagreb je i mjesto okupljanja političke moći i formiranja političkog utjecaja koji se širi u sve dijelove nacionalnog i izvannacionalnog prostora. To jača nacionalne i međunarodne kontakte i promiče one ideje i one akcije koje su u interesu hrvatske države, pa i Zagreba kao njenoga glavnog grada. Stoga valja očekivati da će taj činitelj imati određen utjecaj na budući razvitak Grada. Pri tome treba uvažiti mišljenje o tome da razvitak reprezentativnih funkcija glavnoga grada ne može biti briga samo njegova stanovništva i njegove uprave, nego, u znatnoj mjeri, i briga cjelokupne hrvatske države.

Ciljno opredjeljenje za teritorijalnu dispoziciju pojedinih funkcija, dijelom izvan urbane jezgre u širem zagrebačkom prostoru, podrazumijeva nužnost sagledavanja i koncipiranja takvih prostornih rješenja koja će omogućiti da se istodobno optimalizira prostorno-urbanistička struktura zagrebačke aglomeracije u cjelini, respektiraju identiteti, posebno njegovih pojedinih dijelova, ali i sačuvaju prirodno geografske kvalitete toga prostora. Dakle, ciljnim usmjerenjem treba smatrati takve putove razvitka koji neće predstavljati jednostavnu ekspanziju Zagreba u širi zagrebački prostor.

Nove međunarodne funkcije Zagreba određuju ne samo naprosto dodavanje novih, posebnih funkcija Grada, temeljenih na određenim međunarodnim standardima, ali i na posebitostima Grada, već i posebnu, kritičniju valorizaciju već postojećih. To se, prije

svega, odnosi na gospodarstvo na kojem se temelji ukupna reprodukcija svih gradskih funkcija.

U gospodarstvu su u tijeku promjene, usmjerene njegovu prilagođavanju standardima socijalno obzirne države s tržišnim gospodarstvom.

U prostornoj vizuri toga cilja za predvidjeti je raščlanjivanje velikih prostornih industrijskih cjelina u manje poduzetničke cjeline, međusobnu kooperaciju onih prostorno bliskih i prostorno udaljenih, selekciju prema tržišnoj, izvoznoj, sirovinskoj i ekološkoj podobnosti, veću povezanost znanosti i gospodarstva, u čemu se, ustvari, kriju najveće zagrebačke rezerve za ubrzani razvitak s obzirom na to da su dijelovi hrvatske znanosti locirani u Zagrebu u tijeku i na razini svjetske znanosti, stvaranje poduzetničkih i inovacijskih središta, sustavno razvijanje gradskog turizma kao razvojnoga gospodarskog čimbenika i gospodarsko vrednovanje svih djelatnosti segmente kojih je tržišno moguće vrednovati. To se, prema istraživanjima Gradskog zavoda za planiranje razvoja Grada i zaštitu okoliša (suradnja s Gradskom upravom Glasgowa), posebno odnosi na tradicionalno jake razvojne i ugledne zagrebačke kulturne djelatnosti.

Zagreb treba u sustavu europskih metropola razvijati strateške projekte koji će ga osnažiti kao grad kompleksnih i slojevitih funkcija:

- sveučilišni grad,
- grad novih tehnologija,
- grad kulture i kulturne baštine,
- grad međunarodne razmjene u sportu, održavanju znanstvenih i drugih skupova te festivala,
- grad koji nudi kvalitetan život, sigurnost i zdrav okoliš.

2.1.1.2. Razvoj značajnih infrastrukturnih sustava

Infrastrukturni su sustavi vrlo važan čimbenik u svekolikom i gospodarskom razvitku Grada, te zaštiti prostora i okoliša, jer oni, na različite načine, mogu utjecati na postizanje općih ciljeva prostornog razvitka Zagreba. Dobra opskrbljenost energijom, vodom i telekomunikacijama, te dobra prometna povezanost pridonose atraktivnosti i konkurentnosti zagrebačkog prostora za alokaciju proizvodnih, poslovnih i upravnih sadržaja različitog značenja od regionalnog i nacionalnog do međunarodnog. Uspješno uključivanje Hrvatske u europska integracijska kretanja i međunarodne poslove koji se, po logici gospodarskog i političkog značenja i geoprometnog položaja velikim dijelom i sada odvijaju preko Zagreba, zahtijeva visok standard urbane i infrastrukturne opremljenosti, te dobru prometnu povezanost kako s okolicom tako i s drugim gradovima u Hrvatskoj, te glavnim gradovima i gospodarskim središtima drugih država.

Prometna infrastruktura

Na razini međunarodnog i nacionalnog značenja od posebne je važnosti podizanje razine prometne usluge u cestovnom i željezničkom prometu na europskim kopnenim prometnim koridorima V. i X. koji Zagreb i Hrvatsku priključuju na europski kopneni prometni sustav, te povećavanje prihvatnih kapaciteta i razine usluge u Zagrebačkoj zračnoj luci.

Navedeni koridori, koje je utvrdila Europska komisija na 3. paneuropskoj transportnoj konferenciji u Helsinkiju 1997., predstavljaju programsku osnovicu infrastrukturnoga prometnog povezivanja Europske unije s drugim srednjoeuropskim zemljama na pravcima mogućeg širenja.

Va koridor:	Rijeka – Zagreb – Budimpešta
X koridor:	Salzburg – Ljubljana – Zagreb – Beograd – Skopje – Solun
Xa koridor:	Graz – Maribor – Zagreb

Ovima svakako treba pribrojiti dva prometna koridora: Zagreb – Sisak – Bosna i Hercegovina i Zagreb - Karlovac - Zapadna Lika - Split - Dubrovnik koji, iako međudržavnog značenja, još nisu prihvaćeni kao europski koridori, a u zagrebačkom prometnom čvoru predstavljaju logične produžetke koridora Xa prema srednjem i južnom hrvatskom primorju te prema Bosni i Hercegovini.

Cestovni promet. U cestovnom je prometu potrebno dograditi mrežu državnih cesta visokoga tehničkog standarda (autocesta i brzih cesta) kako bi se zagrebački cestovni čvor osposobio za učinkovito rasplitanje daljinskog i bližeg cestovnog prometa koji, iz osam različitih smjerova, ulazi u širi zagrebački prostor, prolazi dalje ili mu gravitira. Zagrebačku obilaznu autocestu treba kompletirati dogradnjom drugog kolnika na dionicama između čvorova Zaprešić i Jankomir na zapadu, te Ivanja Reka i Popovec na istoku.

Nadalje, potrebno je osigurati provedbu koridora autoceste Zagreb – Sisak po trasi koja će najmanje ugrožavati prostor, posebno vodozaštitno područje Velika Gorica-Črnkovec i Mala Mlaka.

U svrhu poboljšanja prometne povezanosti prigradskog i gradskog prostora ciljevi su sljedeći:

- podizanje prometnog standarda na postojećim državnim i županijskim cestama paralelnim s autocestama radi poboljšanja izravnih (radijalnih) prigradskih

prometnih veza Zagreba sa susjednim gradovima i općinama u zagrebačkoj urbanoj aglomeraciji (Samobor i Sveta Nedjelja, Jastrebarsko, Velika Gorica, Dugo Selo, Vrbovec i Sv. Ivan Zelina);

- osiguravanje prostora za formiranje tangencijalnog cestovnog sustava radi rasterećenja urbanog dijela Grada i poboljšanja međusobne prometne povezanosti perifernih dijelova Zagreba i susjednih gradova;

Željeznički promet. Zagrebački Željeznički čvor zahtjeva temeljitu tehnološku modernizaciju i dogradnju pojedinih dijelova mreže i uređaja kako bi se uključio u europske programe unapređenja željezničkog prometa na koridorima V. i X. radi preuzimanja veće uloge u međunarodnom prometu. Paralelno s time na regionalnoj i županijskoj, odnosno gradskoj razini, željeznicu treba osposobiti za veće uključivanje u brzi putnički prijevoz na prigradskim i udaljenijim gradskim relacijama. U okviru tehnološke cjeline zagrebačkoga željezničkog čvora treba pored drugih elemenata, utvrditi prostorni položaj kontejnerskog terminala. Kao moguće lokacije treba svakako valorizirati oba lokaliteta Robnih terminala Zagreb na Žitnjaku i u Jankomiru.

Zračni promet. Osamostaljivanjem Hrvatske Zračna luka Zagreb dobiva novu ulogu u državnom (nacionalno državno središte) i europskom sustavu zračnog prometa (grad koji pripada sustavu i kriterijima nacionalnih državnih središta). Postaje glavna zračna luka Države, ulazno-izlazna zračna luka u zemlji, domicilna zračna luka nacionalnoga zračnog prijevoznika Croatia Airlinesa i glavna vojna zrakoplovna baza.

Zračna luka Zagreb najvišeg je referentnog koda 4E (prema klasifikaciji Organizacije međunarodnog civilnog zrakoplovstva) i najviše, II. kategorije (opremljenost uzletno-slijetne staze za precizni prilaz i slijetanje u Hrvatskoj).

Promet od milijun putnika godišnje danas je manji od prijeratnog (oko 2 milijuna) zato što izostaju turisti koji su preko Zračne luke Zagreb putovali do primorskih zračnih luka i obratno.

Postojeća putnička zgrada tehnološko-tehnički ne zadovoljava ni sadašnji promet, a kapacitetom niti očekivani promet.

Zračna luka Zagreb gotovo je u potpunosti iskoristila postojeće prostorne mogućnosti za razvitak (nedovoljna širina prostora na kojem su smješteni uzletno-slijetna staza, staza za vožnju, stajanka, putnička zgrada i pristupna cesta; nemogućnost kvalitetnoga prometno-tehnološkog rješenja jednoetažne centralizirane tehnološke koncepcije putničke zgrade; nemogućnost primjene suvremenih tehnoloških rješenja – aviomostova; bez primjerenoga urbanističko-arhitektonskog oblikovanja-vizuelnog identiteta zračne luke glavnoga grada.

Stoga se predviđa gradnja novog putničkog terminala, što je u skladu sa Strategijom prostornog uređivanja Države i Programom prostornog uređivanja koji, unutar velikih državnih sustava infrastrukture, predviđaju proširivanje Zračne luke Zagreb - prvenstveno gradnjom terminalskih površina.

Gradnja druge staze nije uvjetovana samo kapacitetima već i novom ulogom Zračne luke Zagreb koja bi uvijek morala biti otvorena. S obzirom na postojanje samo jedne staze moguća su zatvaranja zbog različitih razloga: nesreće zrakoplova na stazi ili u njezinoj blizini, rekonstrukcije uzletno-slijetne staze, čišćenje od snijega, itd. Također, mješoviti karakter Zračne luke Zagreb koja je istodobno zračna luka za javni zračni promet i vojna zrakoplovna baza, upućuje na potrebu za drugom uzletno-slijetnom stazom.

Pristup novom putničkom terminalu iz Grada Zagreba bio bi produljenom Radničkom cestom, preko Domovinskog mosta, odnosno petljom s južne obilaznice Grada Zagreba.
Ciljevi razvitka Zračne luke Zagreb su:

- zadovoljavanje prometnih potreba na pragu trećeg tisućljeća;
- sigurno, neprekidno i redovito odvijanje zračnog prometa, u skladu s međunarodnim propisima u zračnom prometu;
- konkurentnost sa zračnim lukama susjednih zemalja, odnosno gradova;
- razvoj u skladu s konceptom održivog razvitka;
- doprinos definiranju vizualnog identiteta Zagreba i Hrvatske.

Komunalna infrastruktura

Razvitak Zagreba zahtijeva da komunalna infrastruktura poprima karakteristike regionalne infrastrukture, posebice u vodoopskrbi, sabiranju otpadnih voda i njihovu pročišćavanju.

Vodnogospodarski sustav. Nastavit će se sustavno praćenje stanja kakvoće vode na gradskom slivnom području. U cilju zaštite voda od zagađivača koji su locirani unutar zone sanitarne zaštite potrebno je, što hitnije, donijeti odluke o zonama sanitarne zaštite kako bi se unutar vodozaštitnog područja zaustavila gradnja objekata i spriječilo odvijanje aktivnosti koje mogu ugroziti kakvoću podzemnih voda.

Pored stalne pažnje za gradnju odvodnih sustava zbog zaštite prijemnika (rijeke Save i drugih vodotokova), posebice u svezi sa zaštitom vodocrpilišta, u tijeku su pripremni radovi na gradnji centralnog i drugih uređaja za pročišćavanje otpadnih voda Grada Zagreba.

Smještaj crpilišta Grada Zagreba na urbaniziranom području, potencira važnost zaštite podzemnih voda, budući da je dotok vode prema bunarima podložan zagađenjima.

U opskrbi vodom gradnjom i proširivanjem crpilišnih kapaciteta, spremišta i mreže smanjivat će se broj domaćinstava koji nisu priključeni na gradski vodovod. Cilj je da u kratkom vremenu svi građani budu opskrbljeni pitkom vodom iz javnoga vodoopskrbnog sustava. Povećavat će se kapaciteti spremišnog prostora vode na razini oko 50% dnevne potrošnje. Nastavit će se aktivnosti na tehničkom povezivanju vodoopskrbnog sustava u cjelovit regionalni vodoopskrbni sustav. Osigurat će se da podsustavi budu međusobno povezani i da, u svakoj prilici, jedan drugoga mogu nadomjestiti. Cijenama i drugim ekonomskim mjerama smanjivat će se potrošnja pitke vode u industriji. Štitit će se podzemni i nadzemni vodni resursi. Stalno će se modernizirati i rekonstruirati postojeći upravljački sustavi, tako da se iz dispečerskog centra s podcentrima automatski upravlja gradskim vodoopskrbnim sustavom.

Na području sustava odvodnje razvitak će se usmjeriti na popunjavanje novim kanalima unutar postojećeg sustava, gradnju kanalskog sustava u sjevernom dijelu Grada, u podsljemenskoj zoni, zatim u naseljima sjevernog dijela Sesveta, te naseljima južno od obilazne autoceste. Osim sanitarno-higijenskih razloga, opskrba navedenih područja kanalskim sustavom neophodna je posebno zbog zaštite podzemnih voda, zaštite potočnih voda, koje nisu u sustavu kanalizacije, te saniranja i prevencije stabilnosti tala.

Kanalizacijski sustav traži objektivno određivanje karakterističnih pokazatelja koji bitno utječu na funkcioniranje cjeline, te njegovo optimiranje, kako bi se određenim intervencijama u mreži i načinom upravljanja, moglo aktivno kontrolirati i upravljati svim događajima i pojavama u mreži, te buduće mreže graditi optimalno i racionalno, u skladu s potrebama.

Bitno za prostorno-plansku dokumentaciju, vezanu uz zaštitu od štetnog djelovanja voda, svodi se na sljedeće:

- korito rijeke Save, sa inundacijom i obostranim nasipima na gradskom je prostoru u konačnom geometrijskom obliku, što se tiče sustava zaštite od velikih voda do reda pojave jednom u tisuću godina:
- korito odteretnog kanala "Odra" s obostranim zaštitnim nasipima je na gradskom prostoru u svom konačnom geometrijskom obliku i funkciji odterećenja velikih voda rijeke Save, preko fiksnog preljeva s poznatim režimom njegova rada, prigodom kojega se zatvaraju lokalne prometnice koje ga sijeku.

Poseban je prostorni problem uređivanja tih zaštitnih vodnih građevina u slučaju korištenja rijeke Save u energetske svrhe. Gradnjom energetskih stuba na gradskom području, ostaje problem režima podzemnih voda koji je načelno definiran tako da se osigurava vodostaj podzemne vode ispod terena min. 1,50 m na izgrađenom, odnosno 0,80 – 1,0 m na neizgrađenom području.

Ovaj je stav potrebno vrlo temeljito razmotriti jer praktički znači podizanje sadašnjih prosječnih razina podzemnih voda za oko 3-4 m, što može izazvati vrlo nepovoljne posljedice za objekte i drugu prostornu strukturu sagrađenu na osnovi konstatacije da se razina podzemnih voda na gradskom prostoru u zadnjih 30-ak godina jako snizila.

U odnosu na postojeće stanje cilje je proširiti hidrološko opažanje na što veći broj potoka, intenzivirati održavanje i sveobuhvatnije će se pratiti kvaliteta potočnih voda. Na ovom području postoji koncepcija uređivanja potoka i u, većem dijelu, tehnička dokumentacija za uređivanje potočnih tokova i regulaciju vodnih valova. Financijske mogućnosti, međutim, ograničavaju potpuniju realizaciju planova. Prigodom uređivanja vodnih tokova potoka, u ograničavajućim materijalnim mogućnostima prioritet treba dati gradskim potocima koji potencijalno ugrožavaju ljudske živote i materijalna dobra, te osiguravaju veću kvalitetu gradskog ambijenta.

Energetika. Komplementarnost energetskih sustava od posebnog je značenja za Grad i u neposrednoj je funkciji sigurnosti i pouzdanosti energetske opskrbe Zagreba. Postojeće stanje energetskih sustava i tehnički obuhvat omogućuje, otprilike, ravnomjeran udio električne energije, plina i toplinske energije u ukupnoj energiji na pragu distribucije Grada.

S obzirom na mogući nedostatak električne energije u bliskoj budućnosti, od osobite je važnosti izučavanje i korištenje supstitabilnosti znatnijega dijela električne energije plinom i to upravo u namjeni koju smatramo najneracionalnijim načinom korištenja energije, a to je upotreba električne energije u toplinske svrhe: zagrijavanje i klimatizacija prostorija, zagrijavanje tople vode, kuhanje, zagrijavanje tehnološkog medija, kao i štednja energije.

Razvitak osnovnih energetskih sustava Grada treba usmjeriti sljedećim pravcima:

- na području elektrodistribucijskog sustava dovršiti započetu rekonstrukciju mreže sa svrhom da se osigura opskrba električnom energijom na 0,4 kV naponu za sve potrošače, tako da pad napona ne prelazi propisane granice odstupanja;
- na području plinskoga distribucijskog sustava nastaviti intenzivnu plinofikaciju sa svrhom da se poveća neposredna potrošnja plina, da se zamijene ekološki manje pogodni energenti, osobito u gradskom središtu, i da se valorizira i koristi supstitabilnost električne energije plinom;
- na području toplinarstva ograničiti znatnije širenje centraliziranog toplinskog sustava. Razvitak toplinarstva temeljiti na radikalnoj racionalizaciji rada centraliziranog toplinskog sustava (što uključuje i revitalizaciju i zamjenu dotrajalih

postrojenja) i povećavanje obuhvata kućnih toplana sustavom tzv. posebnih toplana;
- istraživati tzv. alternativne izvore energije kao i sve oblike štednje energije;
- omogućiti izgradnju energetskih građevina koje koriste obnovljive izvore energije (fotonaponski sustavi, biomasa I bioplin, vjetroelektrane, geotermalne vode);
- dodatno istražiti i izraditi projekte za kompleksno korištenje Save, uključivo i energetsko korištenje savskog hidropotencijala.

Telekomunikacije

Glede telekomunikacija ciljevi u svezi s prostornim uređenjem jesu:

- graditi, sanirati, rekonstruirati i modernizirati telekomunikacijske objekte i sustave regionalnog, državnog i međunarodnog značenja.

2.1.2. Racionalno korištenje prirodnih izvora

Svrhovito odnosno racionalno korištenje te namjena prostora, temelji se na stručnim i znanstvenim osnovamma i cjelovitom uvidu u ukupne značajke zagrebačkog prostora. U kompleksu njegovih prirodnih odrednica znatne gradske površine pokrivaju prirodni resursi - šume, kvalitetno tlo, vodonosnik.

Opći cilj Plana - **uspostaviti ravnotežu izgrađenih i pretežno prirodnih gradskih područja** - provodi se na svim razinama, tretirajući neizgrađeno jednako vrijednim izgrađenom u:

- određivanju izgrađenih i neizgrađenih gradskih prostora, tj. u definiranju građevinskih područja i njihove najracionalnije mjere te velikih neizgrađenih gradskih površina;
- na površinama što su definirane kao neizgrađene optimalnim određivanjem namjena na osnovi temeljnog resursa;
- pažljivom definiranju vrsta i sadržaja što se mogu graditi izvan građevinskih područja;
- na prostorima namijenjenima gradnji polaziti od postojećih prirodnih, kulturno-povijesnih i krajobraznih vrijednosti;
- definiranju optimalnog odnosa između izgrađenog i neizgrađenog dijela parcele;
- definiranju racionalne potrošnje prostora za prometne i infrastrukturne sustave;

Na gradskom prostoru Zagreba valoriziran je odnos razvoja i upravljanja prirodnim izvorima u skladu sa suvremenim pristupima.

Prirodni resursi su sastavnica okoliša i njihova međuovisnost i uzajamno djelovanje osiguravaju opstojnost okoliša u cjelini. Stoga se suvremeni odnos prema resursima temelji na principima održivog razvitka tj. razvitka koji racionalizira njihovu razinu korištenja da bi u nasljeđe ostale jednake ili čak veće zalihe prirodnih resursa uz ekološki prihvatljivu kvalitetu.

Svrha racionalnog korištenja prirodnih resursa je, dakle u njihovu očuvanju, korištenju i prilagodbi sadašnjim i budućim potrebama, uvažavajući principe održivog razvitka.

U Prostornom planu Grada Zagreba odnos ukupnog razvitka i upravljanja prirodnim izvorima u skladu je s europskim vrijednosnim sustavom.

Opći cilj - **racionalno korištenje prirodnih resursa** postiže se sljedećim posebnim ciljevima za pojedine resurse:

Šume:

- upravljanjem i uređivanjem šuma na principu održivoga - potrajnog gospodarenja očuvati sve funkcije šuma;
- infrastrukturne i prometne sustave planirati tako da ne ugrožavaju cjelovitost postojećih šuma;
- u šumama omogućiti rakreaciju i edukaciju opremanjem odgovarajućom opremom prikladnom karkateru šume i krajobraza;
- provesti sustavno upravljanje vrijednostima i resursima parka prirode Medvednica na temelju nedavno formirane javne ustanove, a posebno;
- maksimalno ograničiti sječu šume na Medvednici kako bi taj prostor zadržao svoju rekreacijsku ulogu i ulogu prirodnog rezervata.

Tlo:

- čuvati i vrednovati kvalitetna tla kao gradski prirodni i gospodarski resurs i namijeniti ih poljodjelstvu kao trajnoj namjeni;
- ne povećavati građevinska područja na prostorima najkvalitetnijih tala (I.-V. klasa uporabne vrijednosti), već osigurati racionalno iskorištavanje postojećih zona za gradnju;
- sprečavati gradnju koja nije u funkciji racionalnog korištenja tala;
- omogućiti gradnju objekata u funkciji gospodarenja poljodjelskim površinama;
- u dokumentima prostornog uređivanja osigurati obavezu osiguranja dijela parcele, ovisno o karkateru objekta i prostora, neizgrađenom;
- omogućiti korištenje tala u poljodjelske svrhe unutar područja vodocrpilišta, sukladno kriterijima zaštite voda;
- očuvati poljoprivredna zemljišta i unutar gradova Zagreba i Sesveta kao poseban element tradicionalnog krajolika i ekološki potencijal (vinogradi, voćnjaci i dr.).

Vode:

- štititi podzemne i nadzemne vodne resurse od onečišćavanja;
- podupirati racionalno korištenje vode za piće posebnim planskim i provedbenim mjerama;
- štititi sljemenske potoke od bujičnih voda;
- osigurati uređivanje, zaštitu potoka i njihovih obala zadržavanjem prirodnih tokova i vegetacijom ili renaturalizacijom reguliranih vodotoka;
- tehnička rješenja obrane od poplava i visokih voda vodotoka prilagoditi prirodnim obilježjima.

Mineralne sirovine:

- preispitati i racionalno odrediti buduće potrebe za kamenom, šljunkom i glinom;
- gospodarenje mineralnim sirovinama zasnovati na postavkama održivog razvitka;
- čuvati i vrednovati ležišta mineralnih sirovina;
- dati prednost planovima i projektima koji su s aspekta potrošnje kamena, šljunka i gline racionalni;
- mineralne sirovine eksploatirane na području Grada Zagreba koristiti na gradskom prostoru te osigurati zadovoljavanje gradskih potreba iz bližih prostora izvan Grada;
- mjerama gospodarske politike utjecati na uređivanje tržišta mineralnim sirovinama, računajući i sa mineralnim sirovinama iz drugih prostora;
- definiranjem optimalnog korištenja prostora kopova ograničiti količinu i trajanje eksploatacije a posebno sustavno i u kratkom roku prekinuti eksploataciju, i sanirati kamenolome u Parku prirode Medvednica;
- definirati sustav racionalnog vađenja šljunka za potrebe građevinske industrije, uređivanjem postojećih šljunčara i novonastalih jezera;
- utvrditi mogućnosti lociranja infrastrukturnih objekata na lokacijama dovršene eksploatacije mineralnih sirovina (odlagališta otpada, športski i rekreacijski objekti i sl.)
- uspostaviti model i sustav reguliranja konflikata gospodarenja prirodnim resursima;
- utvrditi sanaciju i moguće namjene na prostorima gdje su eksploatirane mineralne sirovine;

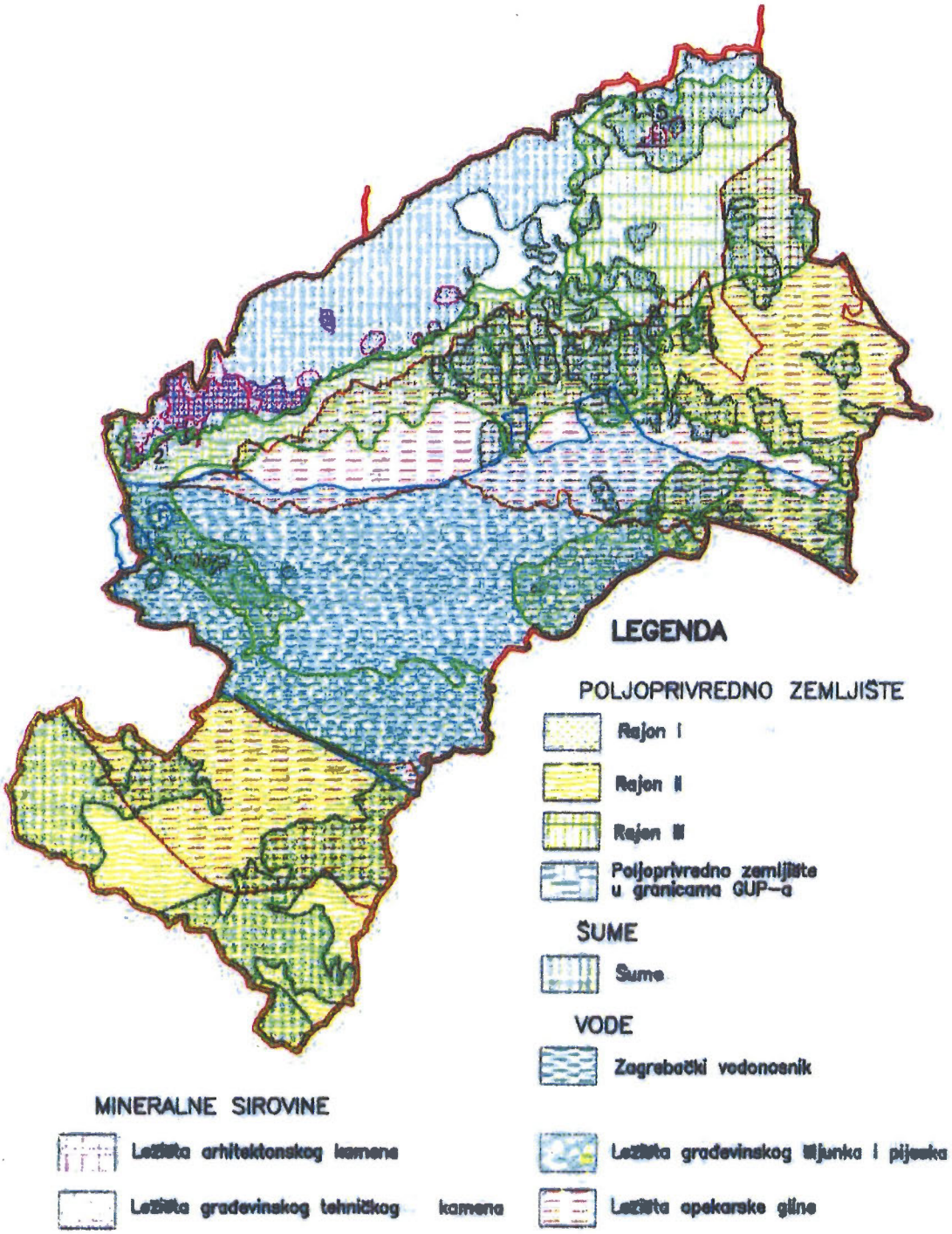

SLIKA 25. Potencijalni konflikti u korištenju prirodnih resursa
Izvor: Gospodarstvo Grada Zagreba, Gradsko poglavarstvo Grada Zagreba, 1998.

2.1.3. Očuvanje ekološke stabilnosti i vrijednih dijelova okoliša

Osnovne postavke i ciljevi očuvanja ekološke stabilnosti i vrijednih dijelova okoliša temelje se na načelima Agende 21, kao jednom od dokumenata što definira nova globalna vrijednosna uporišta:

- "Pravo na razvoj mora se ostvariti tako da se ravnopravno zadovolje potrebe razvoja i okoliša sadašnjih i budućih generacija" (načelo 3);
- "Kako bi se ostvario održivi razvoj, zaštita okoliša mora biti integrirani dio procesa razvoja i ne može se razmatrati izolirano" (načelo 4).

Okoliš se, u skladu s time, u ovom planu ne smatra odvojenim segmentom, već ga se nastoji utkati u sve dijelove Plana, tretirajući ga na taj način integriranim u proces prostornog planiranja i u Prostorni plan kao njegov proizvod na ovoj razini nove generacije prostorne dokumentacije. Iz toga proizlazi princip da će se održivi razvitak Grada Zagreba, kojem se nastoji približiti i ovim planom, osigurati tako da se prigodom planiranja i poduzimanja razvojnih zahvata, u polazištu ravnomjerno vrednuju ciljevi razvoja sa ciljevima zaštite i racionalnog korištenja prostora i okoliša. Plan pretpostavlja da se takvo vrednovanje ostvaruje i na svim nižim razinama prostornog planiranja, prostornim planovima područja posebnih obilježja, generalnim urbanističkim planovima, urbanističkim planovima uređivanja i detaljnim planovima uređivanja, kao i u studijama procjene utjecaja na okoliš investicijskih zahvata, lokacijskim dozvolama, te da se osigurava sustavom kontrole, praćenja stanja i kompenzacija eventualnih šteta po okoliš, sustavom pribavljanja zemljišta za javne potrebe, sustavom drugih mjera (ekonomskih, pravnih, institucionalnih) i sustavom odlučivanja.

Integriranje zaštite okoliša i prostornog uređivanja omogućuje se inventarizacijom prirodnih resursa i prosudbom mogućnosti njihova opterećenja, odnosno potrebe i načina njihove zaštite. Osobito je to naglašeno kod zaštite i korištenja podzemnih voda i mineralnih sirovina. Ukoliko će se u Planu negdje učiniti ustupak tzv. razvoju u odnosu na račun okoliša, to će se jasno navesti i obrazložiti, odnosno nastojati kompenzirati.

Konkurentni zahtjevi za korištenjem prostora i okoliša (naselja, poljoprivreda, šumarstvo, gospodarstvo, rekreacija, prometni, energetski i vodnogospodarski sustavi, te postupanje s otpadom) usklađivat će se međusobno, ali i s interesima zaštite prirode i krajobraza, očuvanja biološke i krajobrazne raznolikosti i kakvoće zraka, zaštite voda, tala, klime, biljnog i životinjskog svijeta i zaštite od buke.

Ono što u postupku ravnomjernijeg vrednovanja i usklađivanja interesa predstavlja problem jest nedovoljna razvijenost i afirmiranost metoda i postupaka za procjenu vrijednosti održavanja i očuvanja prirodnih sustava, odnosno vrijednosti, kako bi ih se u procesu odlučivanja odgovarajuće procjenjivalo u odnosu na društveni i gospodarski sektor. Načela održivog razvitka, odnosno potrebe integriranja zaštite okoliša, te gospodarskog i društvenog razvitka, kao bitna i opće prihvaćena odrednica djelovanja u devedesetim godinama, zahtijevaju da sudionici koji razmatraju i predlažu gospodarska, energetska, poljoprivredna, prometna i druga rješenja razvijaju sposobnost izbora onih s ekološkom dimenzijom.

Opći cilj Plana **osiguravanje zaštite okoliša i očuvanje, odnosno unapređivanja ekološke stabilnosti** osigurava se preko sljedećih posebnih ciljeva, što bi se rezultiralo trajnom uspostavom ekološke stabilnosti i očuvanjem vrijednih dijelova okoliša:

- Zaštititi i poboljšati kakvoću **prirodnih resursa**: tla, vode, mineralnih sirovina, zraka, klime, biljnog i životinjskog svijeta što se može postići

- identificiranjem prirodnih resursa koje je moguće koristiti, a da to ne dovodi do njihove degradacije i nestanka;
- osiguravanjem racionalnog korištenja i zaštite prirodnih resursa i to na način da se ne prelazi nosivi kapacitet resursne osnove;
- omogućujenjem obnove oštećenih resursa;
- ocjenom pojedinačnih i kumulativnih učinaka na okoliš korištenja pojedinih resursa;
- osiguravanjem integriteta i biološke raznolikosti ekosistema;
- davanjem prednosti komplementarnim, umjesto konkurentnim aktivnostima u korištenju pojedinog prostora;

- Zaštitu **tla** osigurati:
  - racionalnim popunjavanjem građevinskih područja te osiguravanjem primjerenih standarda kvalitete života u njima;
  - saniranjem prvenstveno napuštenih kamenoloma i šljunčara, te ograničavanjem rudarenja u aktivnim kopovima definiranjem količina, površina i buduće namjene kopova;
  - recikliranjem, uporabom i suvremenim metodama zbrinjavanja otpada osigurati sanaciju postojećih i optimalizirati potrebu osnivanja novih deponija.
  - Sačuvati **poljoprivredne površine** i unaprijediti njihove funkcionalne vrijednosti, te time osigurati ekološke i krajobrazne vrijednosti prostora;
  - Ne smanjivati površine **šuma** te osigurati postojanost ekosustava, vitalitet i sposobnost njihova obnavljanja.
  - Održati i unaprijediti kakvoću **zraka**:
    - prostornim razmještajem, kvalitetnim tehnologijama i kontinuiranom kontrolom gospodarskih djelatnosti;
    - razvojem javnog prometa i orijentacijom transportnog prometa na željeznički;
    - programima štednje i racionalizacije energije te razvojem dopunskih alternativnih energija.
  - Sačuvati i unaprijediti kvalitetu **voda** zaštitom podzemnih voda, otvorenih vodotokova i stajačica, te razvojem komunalne infrastrukture (vodovod, kanalizacija, gospodarenje otpadom).

- Zaštititi **slobodne neizgrađene prostore** koji se Planom ocjenjuju jednakovrijednim izgrađenom i kao neizgrađene tretirati razvojnim gradskim resursom (šumske i poljoprivredne površine, zaštićene i druge osobito vrijedne površine) i spriječiti neutemeljeno zaposjedanje slobodnih površina;
- Identificirati i očuvati **ekološki vrijedna područja** u krajobrazu naselja i slobodnom krajobrazu.
- Poboljšati kakvoću dijelova okoliša uklanjanjem šteta i smanjivanjem postojećih opterećenja;
- Rješavati konflikate u korištenju prostora između postojećeg načina korištenja i potencijala okoliša, što bi rezultiralo trajnom uspostavom ekološke stabilnosti i očuvanja vrijednih dijelova okoliša.

Glede zaštite najvrijednijih prostornih **prirodnih cjelina** - odnosno **osnovnih krajobraznih makrocjelina**, ciljevi prostornog uređivanja su:

Medvednica:
- oblikovanje namjene i korištenja prostora i objekata sukladno zatečenim vrijednostima te karakteru zaštite,
- zaštita osobito vrijednih područja i objekata prirode,

- zaštita osobito vrijednih objekata kulturnog nasljeđa,
- zaštita i sanacija ugroženih dijelova okoliša, prioritetno prostora i okoliša kamenoloma, prostora izletničke i rekreativne (skijaške) erozije,
  - razvitak komunalne i prometne infrastrukture u skladu s karakterom zaštićenog objekta prirode;

Prigorje:
- očuvanje reljefnih karakteristika prostora, a posebno dolina potoka i istaknutih reljefnih točaka sa vizurama,
- očuvanje neizgrađenih površina i njihove strukture kao obilježja neizgrađenog krajobraza, te strukture i odgovarajućeg mjerila izgrađenog krajobraza (ruralno, rezidencijalno, povijesno, javno);

Savska ravnica:
- očuvanje temeljnih krajobraznih obilježja, a posebno svih pojavnih oblika vode, očuvanje i renaturiranje starih meandara i rukavaca (Savica, Bundek i dr.), kao mikroreljefnih oblika i prostora što podržavaju biološku raznolikost i odraz su karaktera prostora,
- očuvanje širokih neizgrađenih prostora između izgrađenih struktura naselja, a osobito tamo gdje se njima čuva kvaliteta podzemnih voda,
- racionalno vođenje velikih prometnih i komunalnih infrastrukturnih sustava;

Vukomeričke gorice:
- očuvanje krajobraznih vrijednosti prostora koje karakterizira slikovitost formirana strukturom korištenja zemljišta gdje se, u pejsažu brežuljaka, smjenjuju šumarci, oranice, vinogradi, voćnjaci,
- očuvanje karaktera i mjere naselja što se ogleda u manjim izgrađenim, pretežito ruralnim strukturama i malom mjerilu gradnje,
- razvitak prometne i komunalne infrastrukture i javnog standarda naselja.

2.2. CILJEVI PROSTORNOG RAZVITKA ŽUPANIJSKOG, ODNOSNO GRADSKOG ZNAČENJA

Prostorni se plan Grada Zagreba izrađuje na temelju dvije skupine ciljeva.

Prva skupina ciljeva opisuje one zadaće i obveze Zagreba koje proizlaze iz činjenice da je Zagreb grad s posebnim strategijskim obvezama i sposobnostima koje djeluju na nacionalnoj, a time i na međunarodnoj razini.

Opseg i kakvoća ispunjavanja tih obveza mjeri se učinkovitošću strategijske kooperacije Zagreba i drugih sudionika nacionalnog razvitka.

Druga skupina ciljeva treba opisati i utvrditi poželjne promjene u Zagrebu kao u autonomnoj gradskoj zbilji i poželjne oblike njegove praobrazbe, što omogućuje autonomnu gradsku politiku prostornog uređivanja i utvrđuje norme ponašanja svih aktera i sudionika te preobrazbe.

Prirodno je da te dvije skupine ciljeva nisu posve autonomne već su, u manjoj ili većoj mjeri, sadržajno i dinamički povezane.

Drugu skupinu ciljeva određuju: kritička prosudba razvojnih procesa važećega Plana, nova globalna vrijednosna uporišta, nova politička stvarnost i obveze glede državnih dokumenata o strategiji i programu prostornog uređivanja.

U sintezi tih utjecaja kao temeljni "ciljevi prostornog uređivanja županijskog značenja", koje s obzirom na obveze Zagreba u nacionalnom prostoru treba uzeti s tim horizontom, mogu se utvrditi:

Profilacija i očuvanje identiteta Zagreba i lokalnih središta

Pored toga što je hrvatsko nacionalno središte, mjesto na kojem se, zahvaljujući položaju Grada u nacionalnom prostoru, križaju razni regionalni utjecaji i prometni tokovi, Zagreb je i regionalno središte sa širokim gravitacijskim i utjecajnim područjem. Zato prostorni razvitak Zagreba treba uskladiti s razvitkom toga prostora, ohrabrivanjem i usklađivanjem lokalnih razvojnih inicijativa koje će osnažiti i ravnomjernije razvijati ukupan prostor i njegove pojedine djelove, a posebno osigurati usklađeno planiranje prometnih veza i infrastrukturnih sustava.

Kao regionalno središte, usklađivanjem dokumenta i politike prostornog uređivanja, Zagreb će osiguravati selektivniji vlastiti razvitak i **brži i ravnomjerniji razvitak regije, a posebno gradskih središta, osobito u Zagrebačkoj i Krapinsko-zagorskoj županiji**.

U tom je procesu cilj sustavno osiguravati razvitak Grada kao **hrvatskoga inovacijskog subjekta i središta izvrsnosti** glede prostornog razvitka, očuvanja i obnove povijesnog identiteta, znanosti, gospodarskog i socijalnog razvitka.

Svekoliki će se razvitak temeljiti na principima tzv. održivog razvitka, tj. na očuvanju prirodnih razvojnih dobara i na sanaciji onih ugroženih i degradiranih.

Očuvanje prirodnih i povijesnih vrijednosti, zaštita okoliša

Zaštitu okoliša, uključujući i zaštitu prirodnih i povijesnih vrijednosti Grada tretirati sastavnicom svakog zahvata u prostornom uređivanju Grada.

U bogatom naslijeđu prostora brojne su pojave koje treba odlučno sanirati. Predstoji stručna evaluacija i rangiranje kritičnih točaka zagrebačkog okoliša (područje Jakuševca, kamenolomi na Medvednici i šljunčare koje ugrožavaju zagrebački vodonosnik), te osmišljavanje sanacije onih za koje to još nije učinjeno.[7]

No jednako je tako važno očuvati i manja područja biološke raznolikosti unutar najužeg gradskog područja, kao što su Savica, Bundek, medvednički potoci i reljefna raznolikost, park-šume, očuvane manje šumske površine i dr.

Ograničavanje građevinskih područja

Utvrđivanjem vrijednosti neizgrađenih područja, ne kao "praznih", manje vrijednih prostora, svojevrsnih rezervi za buduću gradnju, raste odgovornost za razumno definiranje građevinskih područja Zagreba i svih drugih naselja unutar Grada.

Sužavanju građevinskih područja naselja glavno će ograničenje biti velika razlika u tržišnoj cijeni građevinskog zemljišta u odnosu na poljodjelska i šumska i nepostojanje zakonskog sustava ublažavanja tih razlika koja se mogu postići uvođenjem odgovarajućih naknada za prenamjenu, te drugim mjerama.

Građevinska područja treba formirati uvažavajući povijesne matrice naselja, onemogućiti daljnje spajanje naselja uz prometnice, te utvrditi granice kompatibilnosti drugih, posebno radnih sadržaja sa stanovanjem, te odrediti uvjete i granice u kojima se za takve sadržaje formiraju posebne radne zone.

Posebne zone treba utvrditi i za određene razvojno zanimljive sadržaje kojima se valorizira prometni položaj Zagreba, kao što su komercijalna središta, zone s posebnim statusom, tehnološki parkovi i sl.

Također treba preciznije utvrditi mogućnosti, vrste i uvjete prostornog uređivanja za sadržaje izvan građevinskh područja, osobito imajući u vidu da u tom pogledu zahtjevi rastu, posebno zbog jeftinijeg zemljišta izvan građevinskog područja.

S obzirom na to da je većina građevinskih područja naselja u važećem Planu predimenzionirana u odnosu na demografske parametre, programe gospodarskog razvitka, vrijednosti prostora, te da nije racionalno takvu disperznu gradnju opremati komunalnom infrastrukturom, građevinska će se područja naselja preispitati s težnjom sužavanja, a svaki zahtjev za proširenje bit će analiziran primjenom kriterija:

- demografski - pokazatelji za naselje tijekom vremena;
- vrijednosti - šume, poljoprivredne površine, vodozaštitne površine;
- osiguravanje prekida gradnje između naselja;
- nezauzimanje novih prostora bez prometnica i osnovne infrastrukture;
- razina postojećeg i planskog - potencijalno mogućeg centraliteta naselja.

Definiranje sustava središnjih naselja i mjera za ubrzavanje njihova razvitka

Ograničavanje rasta Zagreba može se postići i povećavanjem atraktivnosti središnjih naselja na samom području Grada i Zagrebačke županije, poboljšavanjem društvene infrastrukture- posebno obnovom i gradnjm osnovnih škola, župnih središta, kvalitetnom opskrbom, formiranjem i obnovom javnih prostora kao mjesta okupljanja za društveni, politički i kulturni život građana u središnjim naseljima koja trebaju biti i dio dograđenog sustava mjesne samouprave, te poboljšavanjem komunalnog standarda, među ostalim i zbog zaštite prirodnih dobara u gradskom prostoru.

[7] *Tijekom izrade Plana "snimljeni" su svi kamenolomi i šljunčare, te analizirane mogućnosti dobave mineralnih sirovina iz drugih izvora, izvan Grada, sa područja manje ekološke osjetljivosti, te su dobavljene ponude komercijalno konkurentne Zagrebačkim, uključivo i prijevozne troškove.*

Osiguravanje prostora i koridora za prometnice, energetsku i komunalnu infrastrukturu

Zagreb je prometni čvor Hrvatske i širih europskih prostora, ali i križište velikih nacionalnih i regionalnih sustava energetske i komunalne infrastrukture.

Važeći je Plan osigurao prostore i koridore za te sustave koji su, uglavnom, očuvani, no u kontaktu s odgovarajućim nositeljima razvitka tih sustava na razini Grada i Države potrebno je obaviti odgovarajuće provjere, eventualne dopune, a razvitak sustava planirati uvažavajući druge ciljeve, posebno glede zaštite vrijednosti i okoliša.

2.2.1. Demografski razvitak

Polaznu osnovicu za planiranje budućih demografskih promjena predstavljaju rezultati popisa stanovništva iz 1991., ocjena kretanja broja i strukture stanovništva u razdoblju 1991. - 1998., tendencije kretanja i strukturna obilježja stanovništva u ranijem razdoblju, ciljevi ukupnog razvitka za sljedeće razdoblje i doneseni (1996.) Nacionalni program demografskog razvitka s mjerama demografske obnove, regionalne preraspodjele i drugim mjerama koje se razrađuju i na gradskoj razini.

Treba imati u vidu da su posljedice rata na stanovništvo Zagreba velike. Grad je znatno povećan, a dodatni ograničavajući činitelj u planiranju čini dio prognanih i izbjeglica koji je još u Gradu, ali se ne zna hoće li se vratiti ili tu trajno ostati. Osim toga, u Gradu ima i drugih kategorija tzv. "prisutnog stanovništva" koje boravi u Gradu dulje od godinu dana, a koje će se, prema novousvojenoj definiciji stanovništva, preuzetoj iz razvijenih zemalja, od sljedećeg popisa 2001. ubrajati u ukupno stanovništvo.

Tako se ocjenjuje da ukupno stanovništvo Grada Zagreba potkraj 2000. broji oko 890.000 stanovnika. Uz to, u Gradu svakodnevno cirkulira još oko 100 000 dnevnih migranata (radnika, učenika i studenata) samo iz desetak susjednih gradova i općina. Ocjene s kraja 2000. govore da Zagreb i Zagrebačka županija imaju zajedno oko 1.214.000 stanovnika.

S obzirom na intenzivan demografski rast Zagreba tijekom zadnjih godina, još uvijek otvoreno pitanje dijela prognanika, posebno izbjeglica iz BiH, te općih prilika i teškoća u odvijanju ukupne poslijeratne obnove, teško je prognozirati demografske promjene u dugom vremensko razdoblju do 2015. Promjene se temelje na zacrtanim demografskim ciljevima u Gradu i Hrvatskoj i na realizaciji ciljeva gospodarskog i ukupnog razvitka.

Povećani mehanički priliv mlađeg stanovništva u Grad za vrijeme rata, u razdoblju 1991. - 1995., i koliko će izbjeglica i prognanika, koji do kraja 1997. nisu prijavljeni MUP-u ostati, ostavit će određene trajne posljedice na buduća demografska kretanja u Zagrebu. Zato se ubuduće planira povećanje stopa prirodnog prirasta i porasta udjela mlađih dobnih skupina i radnog kontingenta u strukturi stanovništva. S druge strane, zbog usvojene politike ravnomjernijega regionalnog demografskog razvitka u Hrvatskoj, te usporavanja migracija u velike gradove, ocjenjuje se da će doći do smanjivanja mehaničkog priliva u Grad i u odnosu na predratno razdoblje.

Međutim, Grad Zagreb će i nadalje biti privlačan za doseljavanje, a postojat će i potisni činitelji za migracije iz slabije razvijenih područja, osobito iz ratom nastradalih u kojima gospodarska obnova teče sporo. Stoga ne bi bilo realno očekivati zaustavljanje migracija u Grad Zagreb, već se predviđa njihovo smanjivanje, i to na oko 60% od prosječnoga godišnjeg priliva predratnog razdoblja.

Dugoročno promatrano, razvitak i značenje Zagreba ne mogu se objektivno i realno kvantificirati samo u okviru njegovih sadašnjih administrativno-upravnih granica bez praćenja onoga što se događa i u njegovu okruženju.

Na temelju izkazanih pretpostavki, u razdoblju od 2000. do 2015. prognozira se sporija stopa (0,45) rasta stanovništva Grada Zagreba od aglomeracijskog okruženja Grada Zagreba (0,90). Tako bi Grad Zagreb u sadašnjim granicama 2.015 godine imao oko 954.000 ukupnog stanovništva, Zagrebačka aglomeracija ukupno oko 1,142.000, a ukupno Zagrebački prostor oko 1,294.000 ukupnog stanovništva. U daljnjem demografskom razvitku različitim mjerama težit će se povoljnoj razdiobi stanovništva između Grada i regionalnog, odnosno županijskog prostora.

Takve dugoročne prognoze stanovništva treba uzeti samo kao aproksimativne tendencije kretanja jer one ovise ne samo o spomenutim ograničenjima u planiranju već i o mnoštvu društvenih i ekonomskih činitelja, kako za područje za koje se proiciraju tako i za njegovo šire okruženje.

Temeljni ciljevi demografskog rasta Grada Zagreba jesu:

- usporavanje rasta stanovništva, prvenstveno smanjivanjem intenziteta doseljavanja u Grad u odnosu na proteklo razdoblje;
- poticanje porasta nataliteta, odnosno prirodnog prirasta, zaustavljanje procesa starenja, posebno stanovništva užeg područja Grada;
- stimulativnim mjerama zaustaviti iseljavanje visokoobrazovanog, poglavito mlađeg stanovništva;
- poticati razvitak Zagrebačke županije kao dijela metropolitanske regije Zagreba, kako decentralizacijom funkcije stanovanja tako i funkcije rada i drugih "gradskih" sadržaja;
- ostvarivanjem prethodnog cilja smanjivat će se dnevne migracije u Zagreb, a dio stanovništva Grada postupno će se premještati u prigradske zone, slično tijekovima urbanizacije razvijenih zemalja, praćeno ujednačavanjem cjelokupnog razvitka na širem prostoru;
- zajedno sa županijskim i državnim institucijama pridonijeti zaštiti kulturno -povijesnih spomenika na području Zagrebačke županije, radi očuvanja kulturne, povijesne i prirodne baštine i na taj način poticati razvitak pratećih sadržaja turizma, kako Zagrebačke županije tako i Zagreba;
- poticati i, u okviru mogućnosti, sudjelovati, materijalnom i ukupnom logističkom pomoći, u ostvarivanju ciljeva populacijske politike na razini Hrvatske, sa ciljem smanjivanja intenzivnijeg priliva stanovništva u Zagreb. To se posebno odnosi na mjere za ravnomjerniji regionalni, a time i demografski razvitak pojedinih depopulacijskih područja, te ratom nastradalih i raseljenih područja;
- u skladu s mogućnostima sudjelovati u stimuliranju povratka prognanika i izbjeglica, a dijelu koji će ostati u Zagrebu pomoći u sređivanju uvjeta življenja i rada u Gradu ili okolici, odnosno njihovoj potpunoj reintegraciji na ovom području;
- u skladu s vlastitim potrebama, Grad može ciljanim vođenjem politike komunalnog razvitka, prostorno - urbanističkog razvitka, selekcijom gospodarskih aktivnosti prema profitnim i prostorno-ekološkim kriterijima, te fiskalnom politikom - politikom cijena građevinskog zemljišta, gradske rente, komunalnih usluga, naknada i dr., posredno utjecati na manje ili veće privlačenje doseljavanja u Grad, odnosno na prostornu pokretljivost zagrebačkog stanovništva u okolicu ili druga područja. Ti ciljevi uključuju poboljšanje standarda i kvalitete života stanovništva na tim područjima;
- druge moguće mjere ravnomjernijega demografskog razvitka, povezane s kretanjima i rezultatima cjelokupnoga društvenog, poglavito gospodarskog razvoja.

2.2.2. Odabir prostorne i gospodarske strukture

Dugoročna orijentacija Grada Zagreba u definiranju njegova mjesta u nacionalnom gospodarstvu mora biti na djelatnostima višeg stupnja tehnološke i informacijske složenosti, te na dinamičnim i propulzivnim djelatnostima koje karakterizira visoka stopa tehnološkog razvitka i visoka kvalificiranost radne snage. Time bi Zagreb dao primjeren doprinos ukupnom gospodarskom i društvenom razvitku Hrvatske.

Problemi razvitka hrvatskoga gospodarstva djelovat će i na razvitak zagrebačkoga gospodarstva, premda se može očekivati postupno smanjivanje tih ograničenja i sve veća otvorenost prema svjetskom gospodarstvu. Međutim, i svjetski će gospodarski tokovi utjecati na dugoročan razvitak Grada Zagreba, slično kao i na razvitak čitave Zemlje. Teško je predvidjeti tendencije budućeg razvitka svjetskoga gospodarstva, ali je realno očekivati da će utjecaj cijena energije, sirovina i hrane biti prisutan. Kao središte pretežno prerađivačke industrije, Zagreb će ostati ovisan o njihovu uvozu, što će pred budući razvitak Zagreba postaviti oštrije kriterije njihove uporabe. S druge strane, može se očekivati da će se zaoštriti konkurencija na svjetskom tržištu upravo u sektoru onih industrijskih proizvoda koje zagrebačko gospodarstvo izvozi.

Strateški je cilj Grada Zagreba **određivanje graničnog kapaciteta prostora i okoliša** i već zauzetog prostora. Pri tom je potrebno utvrditi objektivnu i prihvatljivu prikladnost prostora za razvoj koji će zadržati temeljnu prostornu ravnotežu i osobitosti prostora, tj. razvoj planirati po načelu pretežitosti i predodređenosti prostora za određene namjene primjerene temeljnim značajkama prostora, uz oštre kriterije glede potrošnje sirovina i energije, zaposlenosti, sudjelovanja znanja i zaštite prostora i okoliša.

Odlučivanjem o korištenju pojedinih prostora Grad će utjecati na racionalniji, svrsishodniji i ujednačeniji prostorni razmještaj u širem prostoru, vodeći pri tome računa o svim karakteristikama i dostignutom razvoju šireg područja.

U izboru osnovnih pravaca razvitka prednost se daje onim djelatnostima kod kojih raspoloživi resursi, tržišni uvjeti i tehnički napredak omogućuju brži razvitak.

U razvitku Zagreba neće se podržavati politika stalnog rasta grada i njegova prostornog širenja, koja je bila temeljena na razvitku tradicionalnih industrijskih djelatnosti, koje su privlačile ljude - "radnu snagu" na doseljavanje u Zagreb. Zagreb će, u skladu s nacionalnim interesima, istodobno podupirati proces ravnomjernog razvitka Hrvatske a, opredjeljenjem za teritorijalnu dispoziciju pojedinih funkcija, dio svojih potreba neće rješavati doseljavanjem, već će boljim prometnim povezivanjem omogućiti da dio zaposlenih živi u širem hrvatskom prostoru te da prema potrebi, putuje u Zagreb, kao i jačanjem drugih hrvatskih središta.

Zagreb će također sudjelovati u gospodarskom razvitku Hrvatske podupiranjem razvitka pojedinih segmenata gospodarstva u nacionalnom prostoru, za potrebe Grada ili za izvozne potrebe.

Poželjni i korisni sudionici razvitka Grada bit će one djelatnosti koje će nalaziti optimalne pogodnosti za situiranje u Gradu i koje će moći podnositi veće lokacijske troškove na prostoru gradske aglomeracije kakva je zagrebačka.

Gospodarski se rast na račun okoliša neće tolerirati.

Prostornim se planom određuju prostorni okviri, uvjeti i mogućnosti za smještaj djelatnosti koje racionalno koriste gradsko zemljište, koje nisu energetski zahtjevne i prometno su

primjerene, koje nisu u suprotnosti sa zaštitom okoliša, koje su visoko profitabilne i privlače kapital i modernu tehnologiju, koje ne izazivaju priljev stanovništva i širenje drugih funkcija, koje materijalno mogu osigurati funkcioniranje Grada i šire.

Osim razvoja velikih gospodarskih sustava, cilj je prostornog razvoja gospodarstva uspostavljanje ravnoteže u prostoru **disperznim rasporedom gospodarskih sadržaja manjih dimenzija**, primjerenijih prostornoj strukturi. Istodobno, maksimalno korištenje napuštenih objekata u urbanoj strukturi i neiskorištenih prostora planiranih dosadašnjim prostornim planovima trebalo bi rezultirati odterećenjem nekih područja, ali i aktiviranjem do sada neiskorištenih mogućnosti integriranja u strukture naselja.

Tradicionalni oblici industrijskog razvitka neće imati prioritetno značenje unutar cjelokupnog razvitka grada i predstavlja jednu od tema o kojima treba uskladiti stavove i interese šireg prostora. Međutim, zagrebačka industrija i znanstvene jezgre kriju velike potencijale i za industrijski razvitak na novim temeljima.

Istraživačke i srodne ustanove trebaju postati žarišta nove industrijalizacije, a prirodno je mjesto tih ustanova u Gradu, ali i na rubnim gradskim područjima na kojima se, bez većih teškoća, mogu spajati istraživački pogoni i nove industrijske lokacije.

Gospodarski razvitak Zagreba temeljit će se na visokoprofitabilnim poduzećima u industriji oplemenjenoj znanjem, poljodjelstvu (mini farme, kapaciteti za preradu mesa, mlijeka, voća, povrća), proizvodnom i uslužnom zanatstvu, ugostiteljstvu, hotelijerstvu i turizmu, financijskim, informativnim i poslovnim uslugama.

Posebna se pažnja treba posvetiti uobličavanju politike **razvoja "maloga gospodarstva" i obrtništva**, potpori inovacijama i visokim tehnologijama, te formiranju tehnoloških parkova i poduzetničkih centara.

Planom se ne predviđaju bitne promjene osnovnih značajki i već formiranih prostornih struktura. Predviđa se poboljšavanje kvalitativnih značajki i racionalnije korištenje angažiranog prostora koji su ostali neuređeni ili neizgrađeni, prozvodnih objekata koji su napušteni i prazni ili prepušteni spontanim procesima formiranja različitih oblika poduzetničkih centara, te gospodarsko reaktiviranje postojeće industrijske strukture. Posebnu je pažnju potrebno posvetiti jasnom određivanju područja vrijednih resursa na kojima je isključena prenamjena prostora te uvjeta za korištenje takvih prostora i zaustavljanju nepotrebnog širenja građevinskih područja.

Cilj je Prostornim planom odrediti razne kvalitetne modele radnih prostora primjerenih gradu kao što su npr.:

a) jednonamjenske zone:
   - njihova veličina i smještaj u prostoru,
   - uvjeti poslovanja;

b) poduzetnički centri koji okupljaju veći broj manjih, različitih djelatnosti:
   - moguće lokacije,
   - uvjeti poslovanja;

c) manji radni prostori u zonama mješovite namjene grada Zagreba i na građevinskom području drugih naselja:
   - određuju se prostorni kriteriji za smještaj u prostoru/objektu (veličina i tip jedinice) i uvjeti poslovanja,
   - djelatnosti koje ne smiju poslovati u zonama mješovite namjene Grada Zagreba i na građevinskom području drugih naselja;

d) radni prostori izvan građevinskog područja naselja:
   - veličina prostora,
   - kriteriji za smještaj na pojedinim prostorima;

e) obrtničke djelatnosti uz stanovanje ili u dijelovima građevina drugih namjena.

U Zagrebu se u sljedećem razdoblju očekuje brži **razvoj tercijarnog sektora** koji u razvijenim gradskim sredinama dominira u ukupnoj zaposlenosti gradske populacije, ali gospodarski razvitak Zagreba u budućnosti ne bi trebao biti generator brojnijeg doseljavanja radne snage, zbog preobrazbi i aktiviranja već postojećih gradskih potencijala.

Jačanje tržišne konkurentnosti zagrebačkoga gospodarstva planira se razvojem trgovačkih i financijskih funkcija, povezivanjem gospodarstva sa znanstvenim i drugim institucijama, razvojem inovativnih, informativnih i sl. djelatnosti. Trgovina će se razvijati u pravcu podizanja razine kvalitete, ravnomjernijeg razmještaja i specijalizacije.

Razvoj uslužnih djelatnosti Grada Zagreba značajan je zbog koncentracije stručnih potencijala, veličine tržišta i povezanosti sa svijetom.

Neophodan je radikalan zaokret privrednog i neprivrednog potencijala Zagreba prema **turizmu** Grada, odnosno prema povećavanju turističke potrošnje u Zagrebu, jer povećavanje turističke potrošnje zajednički je interes privrednog i neprivrednog potencijala Grada iz kojega će proizaći pojačani interes ekspanzija tog potencijala na šire turističko tržište.

Proizvodnja građevnog materijala vezana uz eksploataciju mineralnih sirovina smatra se djelatnošću koju treba osobito pažljivo ispitati te uskladiti stavove različitih sudionika, odnosno korisnika prostora. Sirovine se mogu koristiti u skladu s njihovim vrijednostima i namjenom u prostoru, te sustavom vrednovanja zaliha i prostora u kojem se nalazi. Površinsku eksploataciju mineralnih sirovina redovito prate dvojaki štetni utjecaji na okoliš; prvo - tehnološki proces sa svojim posljedicama i drugo - izmjena prirodnog oblika krajolika uslijed uklanjanja jalovine i korištenja sirovine. Rudarska teorija i praksa iznalaze načine očuvanja okoliša, kako bi održala i proširila svoju djelatnost, a društvu osigurala potrebne sirovine. Gledajući utjecaje tehnološkog procesa, može se zaključiti da su oni svakodnevnica koja se očituje i u drugim aktivnostima (gradnja brana, građevine, prometnice), ali one su prolaznog karaktera (traju obično nekoliko godina) i rudarska proizvodnja koja traje nekoliko desetaka godina, ali se zato može proizvoditi organiziranije i sigurnije za okoliš. Uslijed rudarske aktivnosti dolazi do izmjena prirodnog krajolika koja je trajna, zbog čega oblikovanje i prenamjena otkopanih prostora postaje primarni zadatak sanacije površinskih kopova.

Osnovni je motiv, osim korištenja mineralnih sirovina, prostore eksploatacije prikladno oblikovati te koristiti tako da se prostor temeljnog resursa sačuva jer mora odgovarati i eventualnim budućim potrebama, a kreativnost rudarskih projekata postaje polazište svih ideja i osnova njihovih rješenja.

Ograničen i svrhovit razvoj rudarstva bit će određen gospodarskom politikom zasnovanom na Osnovama gospodarenja mineralnim sirovinama usklađenim s Prostornim planom Grada Zagreba.

Potrajnim gospodarenjem upravljati i koristiti **šumu i šumsko zemljište** tako da se održava njihova biološka raznolikost, sposobnost obnavljanja, vitalitet i produktivnost, te ispune ekološke društvene i gospodarske funkcije šuma na lokalnoj i globalnoj razini.

Komasacijom, hidro i agro - melioracijom, racionalizacijom tehnologije i potrošnjom mineralnih gnojiva i sredstava zaštite bilja rekonceptualizirati gospodarsko korištenje

poljodjelskih površina Grada. Sukladno specifičnostima urbanog prostora u načinu korištenja prostora Grada poticati agro-turističku ponudu, a time očuvati i izvorna obilježja krajolika.

Pored određenih pozitivnih kretanja i dostignute razine razvijenosti **turističke ponude** Zagreba i njegova užeg i šireg okruženja, utvrđivanje ciljeva dugoročnog razvitka zagrebačkog turizma, vezano je uz temeljna opredjeljenja Hrvatske i na temeljna opredjeljenja dugoročnog razvitka Zagreba. Naime, u razvojnoj politici hrvatskog turizma predlažu se strateške smjernice za razvitak turističke ponude Zagreba i to u pravcu: povećavanja kvalitete postojećih i gradnja novih smještajnih kapaciteta tipa garni-hoteli, ostvarivanja regionalne turističke koncepcije razvitka, provođenja razvitka turističke ponude orijentirane ciljanim skupinama i intenziviranja komponenata "kulturne ponude".

Prigodom određivanja specifičnih ciljeva dugoročnog razvitka turizma Grada Zagreba, uz opće razvojne ciljeve, neophodno je posebno uvažavati ključne funkcije ovog segmenta gospodarstva u ukupnom razvitku Grada. Potrebno je računati s rastućom ekonomskom afirmacijom ugostiteljstva, kao bitnim segmentom u turističkoj ponudi, osobito pod utjecajem turističkog prometa i potrošnje, pri čemu se ne smije zanemariti i važnost domicilnog stanovništva, bez obzira na to što je ono vezano uz stupanj razvijenosti ukupne gospodarske strukture, standard, ekonomsku i sociološku strukturu građana.

Turizam je klasični čimbenik koji pridonosi rješavanju razvojnih ograničenja kroz mogućnost porasta "proizvodnje" plasmanom proizvoda na turističkom tržištu. Sukladno tome, vizija i ciljevi turističkog razvitka Zagreba usko su vezani uz opći i gospodarski razvitak Grada i Hrvatske u cjelini.

Osnovni su ciljevi razvitka turizma Grada Zagreba potpunija valorizacija i zaštita turističkih potencijala Zagreba i njegova užeg i šireg okruženja. Tu se posebna pažnja usmjerava na kulturno-povijesne i prirodne resurse. Slijedi drugi osnovni cilj unapređivanja prepoznatljivosti turističkog tržišta Zagreba, posebno na međunarodnim turističkim tržištima, te uključivanje Zagreba u krug atraktivnih srednjoeuropskih gradskih turističkih destinacija.

Uz te osnovne ciljeve razvitka zagrebačkog turizma važno je i stvaranje prepoznatljivog "imagea" Grada Zagreba dobro pripremljenom i provedenom turističkom propagandom. Nadalje, nezaobilazan je cilj povećavanje turističkog prometa i potrošnje, posebno deviznih prihoda povećavanjem prosječne potrošnje gostiju, povećavanjem broja turističkih dolazaka i broja noćenja. To pozitivno pridonosi otvaranju novih radnih mjesta i novo zapošljavanje u Gradu.

Pomanjkanje turističke ponude u prostorima za održavanje kongresa upućuje na potrebu intenziviranja gradnje tih sadržaja i na veću orijentaciju Zagreba na kongresni turizam, te na povećavanje smještajnih kapaciteta viših kategorija, za posjetitelje veće potrošne moći i nižih kategorija i garni-hotela, za posjetitelje prosječne potrošne moći, sve sa ciljem ravnomjernijega prostornog razmještaja u Gradu. Zatim je ciljno opredjeljenje povećavanje i unapređivanje razine kvalitete ugostiteljske turističke ponude, posebno specijaliziranih objekata i objekata karakterističnih za pojedine zemlje.

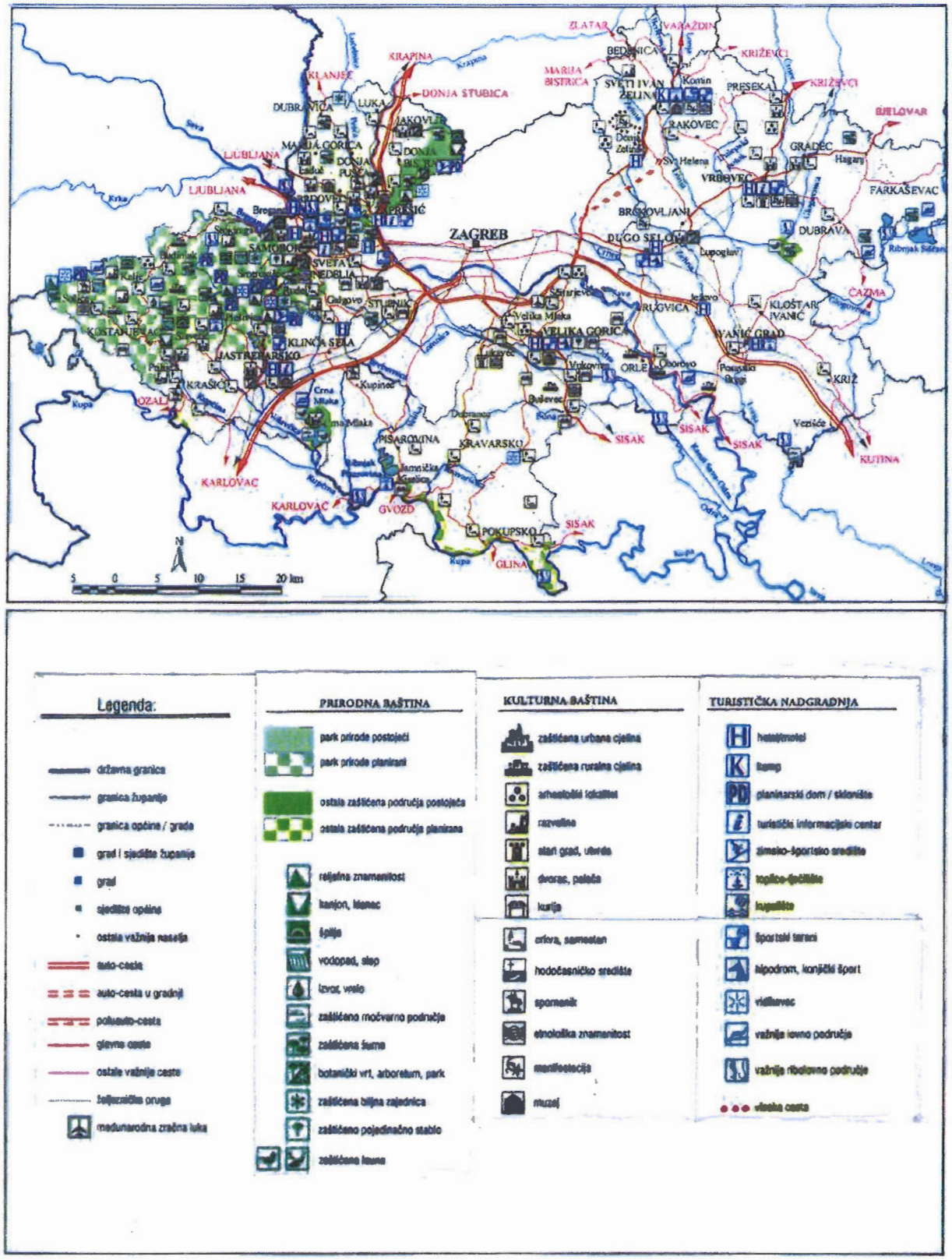

SLIKA 26. Turistička resursna osnova Zagreba i okolice

Izvor: Strateški marketinški plan turizma Zagrebačke županije, Institut za turizam, Zagreb, 1997.

Potpunije zadovoljavanje stanovništva Grada kvalitetnijom i sadržajnijom turističkom ponudom nezaobilazan je cilj razvitka turizma u Zagrebu. To je ostvarivo i većim uključivanjem turističke ponude užeg i šireg okruženja u turističku ponudu Zagreba.

Uporedo s pojačavanjem "imagea" Grada radit će se i na suvremenom urbanom opremanju prostora: međunarodni aerodrom najviše razine, kolodvor, prometna rješenja, gradski i prigradski prijevoz, uređivanje pojedinih gradskih dijelova, urbana oprema i drugo, a sve u skladu s novim gradskim internacionalnim funkcijama.

Rast standarda i povećavanje platežne moći naših građana i dolazak bogatijih turista upućuje na potrebu osiguravanja kvalitetnijih i sadržajnijih športsko-rekreacijskih objekata. Prema tome, potrebno je rezervirati i brižljivo čuvati svaki privlačni prirodni prostor u bližem i daljem okruženju: park-šume Maksimir, Medvednica; vodne površine Jarun i Bundek, maksimirska jezera, jezera Čiče, Bedekovčina; riječni vodotoci; planinski obronci i šume Plješivice, Vukomeričke Gorice, bogata vinogradna područja i dr. Jednaku pažnju zaslužuju i mjesta s vrijednim kulturno-povijesnim nasljeđima, kao što su stari gradovi, spomenici, muzeji, galerije, sakralni objekti, dvorci i drugo. Sve je to važna osnovica za potpuniju turističku valorizaciju Zagreba.

Budući razvitak turizma u Zagrebu u najužoj je svezi s atraktivnosti Grada glede njegove povijesne i prirodne baštine kao i planskim jačanjem uloge Grada u sustavu velikih europskih gradova i obnovom i razvitkom kompleksne urbane infrastrukture koja će omogućiti cjelogodišnje odvijanje različitih skupova i događanja u svim područjima ljudskog djelovanja, dakle tamo gdje će se Zagreb uključivati kao mjesto organiziranih boravaka uglednika i održavanja uglednih skupova.[8]

Sintetski, može se reći da su zagrebački i nacionalni okviri preusko tržište za zagrebačko gospodarstvo. Međutim, proširenje na europsko i svjetsko tržište koje je imperativ, traži sustavno jačanje i potporu razvitku svih središta izvrsnosti i zagrebačkih potencijala, u čemu temeljnu ulogu ima sustavna "proizvodnja znanja" i nazočnost Zagreba u Europi i svijetu i svijeta, svjetskih tvrtki - nositelja razvitka u Zagrebu.

[8] *Naznake te atraktivnosti u zadnje vrijeme pojavljuju se u dijelu svjetskog tiska.*

2.2.3. Razvoj naselja, društvene, prometne i druge infrastrukture

2.2.3.1. Razvoj naselja

Grad Zagreb, hrvatska metropola i srednjoeuropsko središte, funkcionira i kao jače makroregionalno središte. Poželjan pravac njegove preobrazbe određen je općim kontekstom urbane obnove, odnosno reurbanizacije gradskog područja u cjelini.

Ciljevi su budućeg razvoja drugih naselja:

- svim instrumentima politike uređivanja prostora spriječiti daljnje neopravdano širenje građevinskih područja naselja i stimulirati optimalno korištenje, prostornu organizaciju i oblikovanje postojećih građevinskih područja. Za novu stambenu i drugu gradnju prioritetno koristiti dijelove građevinskih područja naselja koja su već opremljena komunalnom infrastrukturom (interpolacija ili dogradnja i nadogradnja);
- poticati ostanak stanovništva u prigradskim i seoskim naseljima u njihovim sredinama ulaganjem u životni standard na tim prostorima;
- policentrični razvitak (razvitak središnjih naselja) poticati investicijskom politikom i decentralizacijom gospodarskih struktura, a temeljiti ga na gradnji kvalitetnoga prometnog, vodoopskrbnog i energetskog sustava;
- povećati funkcionalnost sustava racionalizacijom i ponovnim vrednovanjem sustava naselja;
- određivanje različitih uloga što ih treba namijeniti pojedinim sastavnim dijelovima sustava;
- racionalizacija uporabe područja naselja na kojima se odvijaju procesi preobrazbe i razvitka, pri čemu se u planiranju sustava naselja mora posvetiti posebna pozornost usklađivanju stambene i proizvodne funkcije;
- koncentracija novih lokacija i ograničavanje dinamike širenja naselja;
- utvrđivanje i uvođenje funkcija od strategijske važnosti sa sinergijskim učincima na razvitak i obzirni naspram okolišu;
- gradnja, gdje je to potrebno, novih elemenata povezivanja koji bi pojedinim dijelovima sustava osigurali primjerenu dostupnost te viši stupanj međusobne funkcionalne integracije.

2.2.3.2. Razvoj društvene infrastrukture

Društvene djelatnosti pripadaju skupini središnjih funkcija, a usmjerene su prema podizanju standarda i kvalitete života stanovništva koje ih koristi. One podižu obrazovnu, kulturnu i znanstvenu razinu, te zdravstvenu kulturu stanovništva. Razvitak društvenih djelatnosti u skladu je s postavljenim ciljevima u prostoru, predviđenim društveno - gospodarskim razvitkom, te politikom regionalnog i policentričnog razvitka.

Posebna je važnost Grada Zagreba u poticanju razvitka društvenih djelatnosti od interesa za Hrvatsku u cjelini, jer ukupan razvitak Hrvatske dovodi do množenja i diferenciranja središnjih funkcija u djelatnosti obrazovanja, znanosti, kulture, zdravstva, informacija i slično. Uz koncentraciju središnjih funkcija velikih gospodarskih sustava, kao i državno-političkih institucija, Zagreb kao glavni grad Hrvatske postaje značajan po koncentraciji intelektualnih usluga važnih za ukupan razvitak Hrvatske. Ovu tendenciju, međutim, nije dovoljno samo konstatirati, već i sistematski planirati i podržavati.

Opći ciljevi razvoja društvene infrastrukture:

- ekonomičniji, racionalniji i funkcionalniji razvitak, dimenzioniranje, razmještaj i struktura svih oblika društvenih djelatnosti;
- osim zadovoljavanja javnih potreba preko ustanova u državnom sektoru, osigurati uvjete za privatni i mješoviti sektor;
- revalorizacija društvenih djelatnosti kao razvojnih resursa, što se osobito odnosi na obrazovanje, kulturu, znanost i zdravstvo.

Predškolske ustanove

Ciljevi prostornog razvoja predškolskih ustanova:

- nove predškolske objekte graditi paralelno sa stambenima kako bi se izbjegla potreba prijevoza djece;
- zamjenske objekte graditi na lokacijama na kojima su, zbog dotrajalosti i oštećenja postojećih objekata, u pitanju osnovni uvjeti za boravak djece;
- tamo gdje veličina parcele to dopušta, povećavati kapacitet postojećih objekata dogradnjom ili nadogradnjom;
- uz plansko širenje mreže gradskih predškolskih ustanova, osigurati lokacije i za gradnju privatnih predškolskih ustanova.

Osnivačka prava nad ustanovama **osnovnog i srednjeg školstva** i njihovo financiranje u nadležnosti su Republike Hrvatske.

Osnovne škole

Ciljevi prostornog razvoja osnovnih škola:

- dinamiku gradnje budućih osnovnih škola i njihovu lokaciju realizirati u ovisnosti o stambenoj gradnji te demografskoj, odnosno dobnoj strukturi;
- u školama koje nemaju športsku dvoranu, a veličina parcele to dopušta, sagraditi dvoranu i športske terene;
- osigurati lokacije za gradnju zamjenskih objekata područnih razrednih odjela.

Srednje škole

Ciljevi prostornog razvoja srednjih škola:

- gradnja športskih igrališta i dvorana uz srednje škole kojima to okolni prostor dopušta, odnosno školskih športskih objekata na lokacijama koje su u blizini nekoliko škola koje bi ih koristile zajednički;
- osigurati lokaciju (zamjenski prostor) za rad Športske gimnazije u sklopu Fakulteta za fizičku kulturu.

Znanost, sveučilište i visokoškolske ustanove

Koncepcija prostornog razvoja zasnivat će se na postojećoj situaciji i dugoročnoj projekciji potreba pojedinih struka i ustanova, u skladu s njihovim razvojem i stvarnim potrebama Grada Zagreba i cijele Hrvatske.

Ciljevi prostornog razvoja:

- kvalitativna i prostorno-sadržajna transformacija gradskih prostora; projekt budućnosti zagrebačkog sveučilišta treba kreirati kao projekt cjelovite kvalitativne transformacije Grada;
- gradnja i opremanje novih prostora za fakultete koji djeluju na više (nepovoljnih) lokacija;
- dogradnja i adaptacija postojećih fakulteta, studentskih domova te dijela studentskih domova za smještaj, život i rad studenata invalida;
- prenamjena pojedinih zgrada u fakultetske prostore.

Šport i tehnička kultura

Ciljevi prostornog razvoja:

- opremiti Grad za športske i rekreacijske potrebe stanovnika i visokozahtjevne međunarodne športske razmjere;
- osigurati lokacije za športske sadržaje koji su trenutačno deficitarni (zatvoreni bazeni), odnosno za "nove" športove (golf);
- predvidjeti mogućnost gradnje športskih sadržaja u gradskim četvrtima s velikim brojem stanovnika, a najmanje izgrađenog prostora za šport i rekreaciju (Trnje, Novi Zagreb, Dubrava);
- predvidjeti lokaciju za automodelarsku pistu (sadašnja u Knežiji predviđena je za rušenje).

Kultura

Ciljevi prostornog razvoja:

- stvoriti preduvjete u strukturi i opremljenosti prostora, koji će povećavati konkurentnost Zagreba za kulturu s najvišim kriterijima (Zagreb - kulturna metropola Europe 2010.)
- omogućiti proširivanje kapaciteta objekata kulture na postojećim lokacijama i osigurati nove u skladu s mogućnostima i vrijednostima novih inicijativa;
- osigurati nove lokacije za glazbeno-scenske priredbe, Dramu HNK, multimedijske djelatnosti, Muzej suvremene umjetnosti, centralni muzejski depo s radionicama, knjižnice na gradskim područjima deficitarnima s knjižničkim prostorom;
- proširivanje i moderniziranje postojećih zgrada centara za kulturu te gradnja novih.

Zdravstvo i socijalna skrb

Ciljevi prostornog razvoja:

- sanacija i adaptacija objekata u kojima su smještene zdravstvene ustanove u vlasništvu Grada;

- gradnja novih zdravstvenih sadržaja na onim gradskim područjima koji do sada nisu imali zdravstvene sadržaje ili takvi sadržaji so sada nisu bili potrebni zbog nedovoljnog broja stanovnika;
- gradnja novih domova umirovljenika i drugih sustava skrbi o starijim osobama.

Vjerski objekti

Ciljevi prostornog razvoja:

- osigurati lokacije za gradnju župnih centara u župama koje nemaju župne crkve;
- rezervirati prostore za gradnju crkava u onim dijelovima Grada u kojima se osnivaju nove župe.

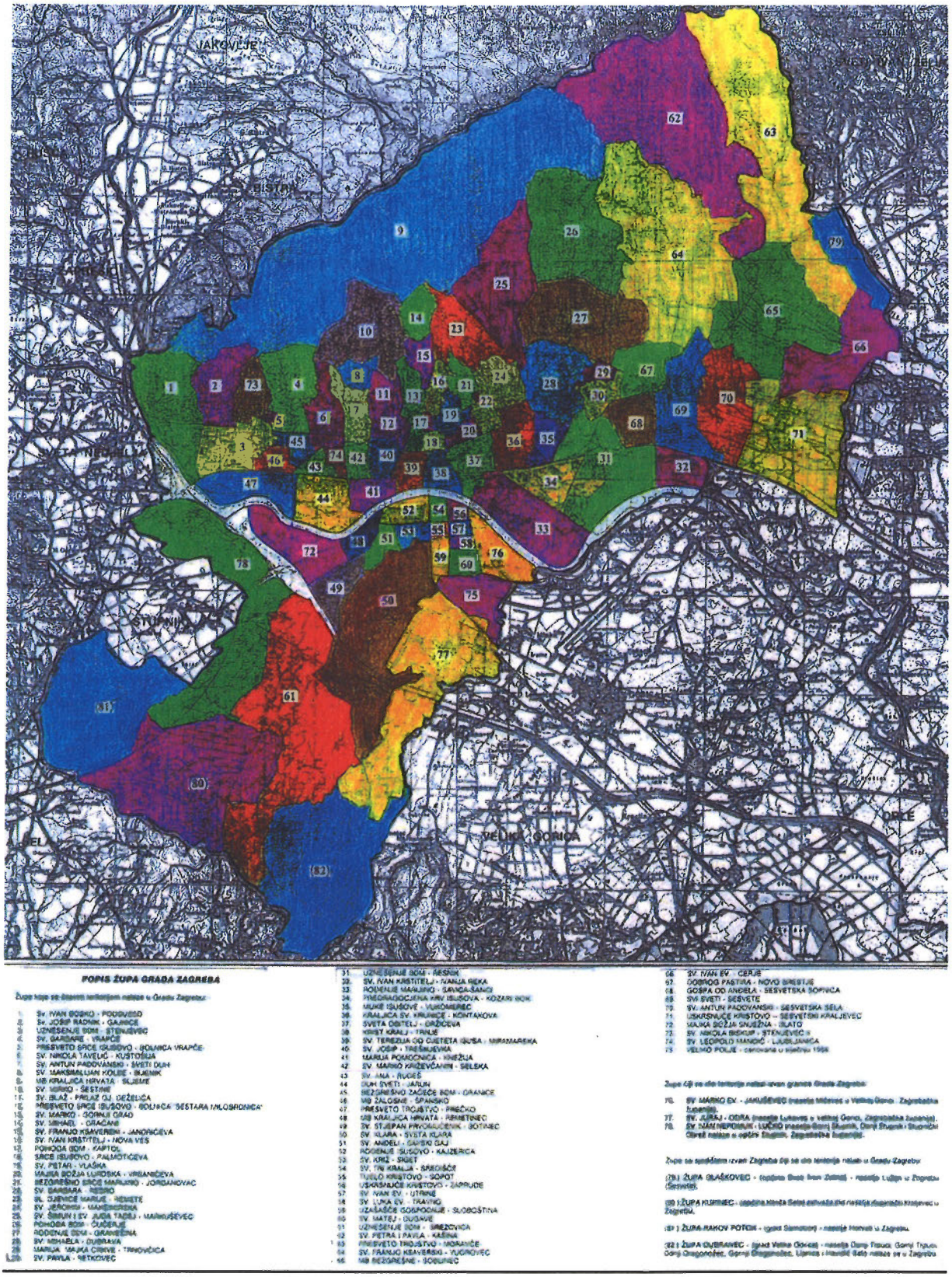

SLIKA 27. Rimokatoličke župe Grada Zagreba

2.2.3.3. Razvoj komunalne infrastrukture

Osnovni ciljevi razvitka gradske komunalno-prometne infrastrukture mogu se svesti na potrebu da se:

- gradnjom i rekonstrukcijom komunalno-prometnih objekata poboljša kvaliteta življenja, osobito u substandardnim gradskim dijelovima;
- unaprijedi zaštita prirodnih resursa, posebno vode, tla i zraka;
- valoriziraju vlastiti resursi;
- intenzivira saniranje izgrađenih, a komunalno neopremljenih gradskih područja;
- komunalnim opremanjem stvaraju uvjeti za prostorni razvitak pojedinih gradskih područja u skladu s prostornim planovima;
- ustupanje pojedinih komunalnih objekata – funkcija obavlja na temelju analiza učinkovitosti takvih ustupanja.

Energetika

Glede energetike ciljevi u svezi s prostornim uređenjem jesu:

- optimalizirati sustave za opskrbu električnom energijom, toplinom iz CTS-a i plinoopskrbe;
- međusobno uskladiti sustav zagrijavanja u odnosu na mogućnosti CTS-a, plinoopskrbe, električne energije i drugih sustava;
- racionalizirati potrošnju svih vidova energije restrukturiranjem i modernizacijom gospodarstva, kvalitetnijim načinom gradnje utjecati na smanjenu potrebu za energijom, te drugim mjerama;
- omogućiti izgradnju energetskih građevina koje koriste obnovljive izvore energije (fotonaponski sustavi, biomasa I bioplin, vjetroelektrane, geotermalne vode).

Vodno gospodarstvo

Glede vodnoga gospodarstva ciljevi u svezi s prostornim uređenjem jesu:

- ostvariti uvjete zaštite voda od onečišćavanja, tehničkim, prostornim i normativnim mjerama uređivanja sliva Grada Zagreba;
- izgrađivati i sanirati sustave za odvodnju otpadnih voda s ciljem povećavanja komunalnog standarda korisnika prostora i zaštite okoliša;
- provesti optimalizaciju i racionalizaciju kanalskog i vodoopskrbnog sustava uz istodobno širenje i popunjavanje sustava;
- sanirati i urediti stajaće vode (vađenje šljunka ne može biti primarna djelatnost).

Telekomunikacije

Glede telekomunikacija ciljevi u svezi s prostornim uređenjem jesu:

- graditi, sanirati, rekonstruirati i modernizirati telekomunikacijske objekte i sustave na gradskom području.

SHEMA CJELOVITOG SUSTAVA GOSPODARENJA KUĆNIM OTPADOM GRADA ZAGREBA

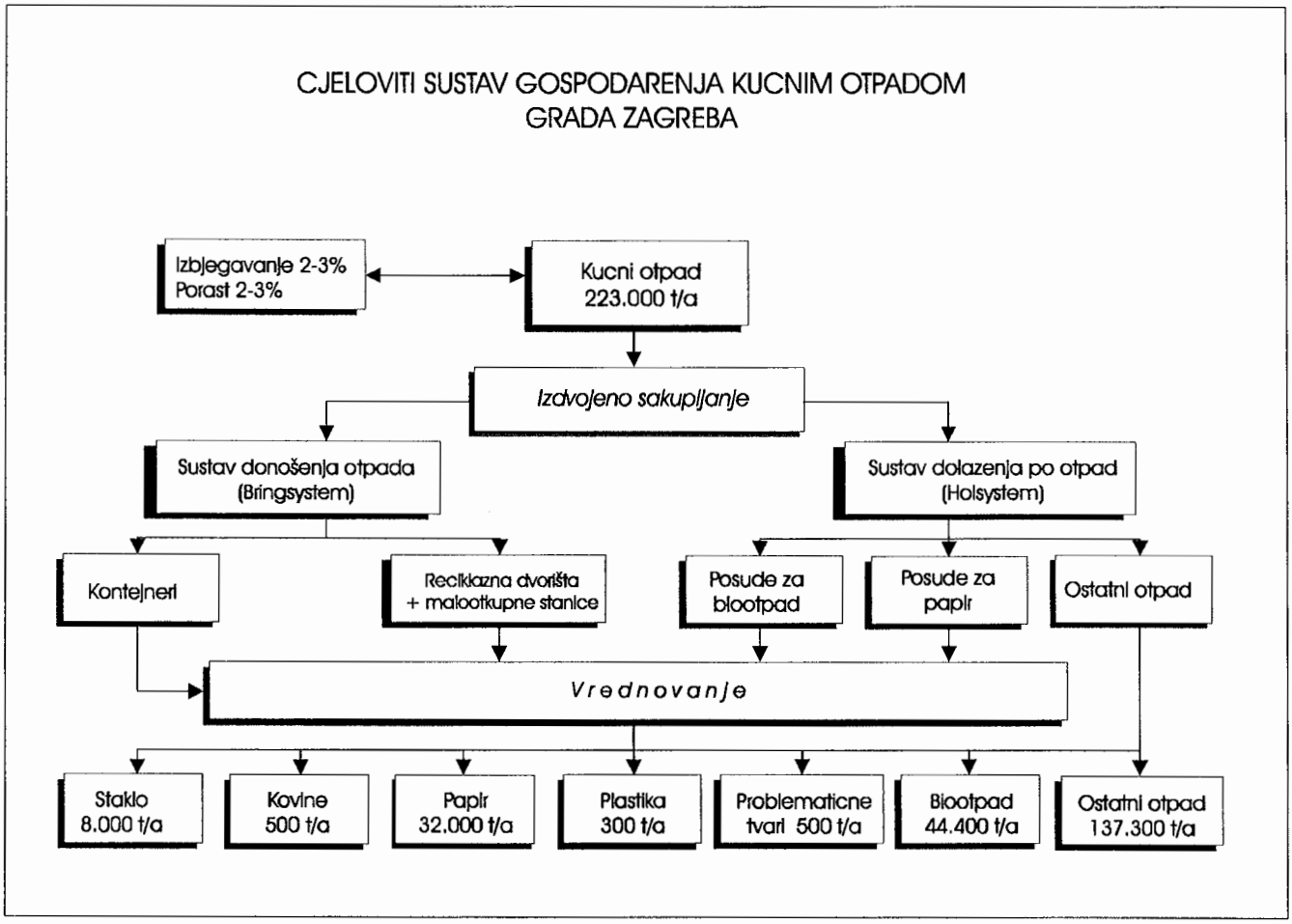

Odmah provedivim mjerama smatraju se rad s javnošću te izbjegavanje i smanjenje otpada), a poseban prioritet daje se reciklaži tj. odvojenom sakupljanju i vrednovanju otpada. Kod toga je za reciklažu u budućnosti postavljen relativno visoki cilj. Konkretno se predviđa odvojenim sakupljanjem i vrednovanjem količinu kućnog otpada smanjiti za 38,5%. To je moguće postići kroz reciklažu:

- biootpada 19,9%
- papira i kartona 14,4%
- stakla 3,6%
- ostalog iskoristivog otpada 0,4%
- problematičnih tvari 0,2%

- UKUPNO: 38,5%

Ostvarenje tako visokih zahtjeva moguće je osigurati tek dugoročnim i stručnim razvojem reciklaže uz istovremeno uvođenje moderne zakonske regulative, motivirajućeg tarifnog sustava, te poglavito povećanjem broja spremnika i posuda za izdvojeno prikupljanje otpada.

Temeljem se svega navedenog sustav gospodarenja otpadom Grada Zagreba ne smije shvatiti kao jednom određeni, nepromjenjivi sustav, već kao sustav podložan promjenama, koji će se tijekom vremena razvijati u skladu s novim spoznajama.

Osim razvoja CSGO nužno je odmah pristupiti i novelaciji Studije izvodljivosti INTEGRIRANI KONCEPT GOSPODARENJA OTPADOM I ZBRINJAVANJE MULJA OTPADNIH VODA ZA GRAD ZAGREB, izrađene u studenom 1993. od strane radne zajednice (konzorcija ARGE) tvrtki SFC iz Salzburga, TBU iz Innsbrucka i ITU iz Berlina.

1. Sustav nadzora i kontrola toka otpada, te organizirano sakupljanje otpada

Uvođenje CSGO prije svega naznačuje drugačiji pristup, koji ne polazi samo od postupanja s već proizvedenim (generiranim) otpadom, već se utvrđuje prioritetna potreba nadziranja cjelokupnog toka materije i energije, proizvodnje otpada u svim fazama od kreacije proizvoda/usluga do potrošnje, te cjelovite eko bilance kao temeljnice optimiranja cijelog sustava.

2. Izbjegavanje i smanjenje otpada

Izbjegavanje otpada je skup aktivnih postupaka kojima se u proizvodnji i potrošnji materijalnih dobara, smanjuje potencijal otpada. Smanjiti potencijal otpada na mjestu njegova nastanka podrazumijeva kvantitativno izbjegavanje otpada koje djeluje na smanjivanje količine otpada i kvalitativno izbjegavanje otpada koje se odnosi na promjenu svojstva otpada sa ciljem da se smanji zagađivanje okoliša.

Izbjegavanje otpada je prvi i vrlo važan korak u gospodarenju otpadom. Međutim, da bi se u potpunosti mogle provoditi mjere za izbjegavanje otpada potrebno je stvoriti uvjete za aktivno djelovanje.

S tim u svezi treba raditi na realizaciji Zakona o otpadu koji je donešen i koji definira i izbjegavanje otpada. Novi zakon o otpadu daje mogućnost gradovima da donose propise kojima bi se uredili odnosi glede mjera za izbjegavanje otpada.

Pri tome treba obratiti posebnu pozornost na edukacija stanovništva u smislu izbjegavanja stvaranja otpada.

3. Reciklaža korisnih sirovina

Nakon mjera izbjegavanja otpada i smanjivanja količine otpada, projekti izdvojenog prikupljanja i reciklaže otpada su posebni prioritet Programa postupanja s otpadom. Reciklažu uvijek treba razmatrati u okvirima cjelovitog sustava gospodarenja otpadom, jer sve ostale mjere Programa postupanja s otpadom utječu na reciklažu, a jednako tako reciklaža utječe na deponiranje, termičku, fizikalno-kemijsku i biološku obradu te izbjegavanje otpada.

Reciklaža s jedne strane obuhvaća izdvojeno prikupljanje pojedinih potencijalno iskoristivih otpadnih tvari, a s druge strane podrazumijeva cjelovito iskorištavanje odnosno tržišno vrednovanje izdvojeno prikupljenih vrsta otpada. U pravilu treba reciklažu organizirati za one otpadne tvari za koje već postoji tržište odnosno koje se mogu ponovo upotrijebiti u postojećim tehnološkim procesima (npr. papir, staklo, metali, plastika) odnosno za koje se može relativno brzo izgraditi postrojenje za iskorištavanje (npr. biorazgradivi otpad). Nije opravdano organizirati izdvojeno prikupljanje za korisni otpad koji nema unaprijed osiguran postupak iskorištavanja odnosno tržišnog vrednovanja.

Efikasnost reciklaže je određena količinom recikliranog otpada i kvalitetom izdvojenog otpada. Uspješna reciklaža zahtijeva odvajanje korisnog otpada na mjestu nastanka (domaćinstva, uredi, sportski i rekreacijski objekti itd.).

Nije moguće pretpostaviti uspješnu reciklažu bez aktivnog učešća stanovništva. Za aktivno učešće stavnovništva je od presudnog značenja motivacija.

4. Postupanje s opasnim otpadom

Problematične su tvari zapravo opasne vrste otpada koje nastaju u domaćinstvima i drugim mjestima sa sličnom produkcijom potencijala otpada. Pored mjera izbjegavanja, smanjivanja i reciklaže, postupci izdvajanja štetnih tvari iz komunalnog otpada poseban su prioritet cjelovitog sustava gospodarenja otpadom. Glavni je cilj projekta izdvajanja opasnih tvari smanjiti štetnost odnosno opasnost komunalnog otpada.

Grad Zagreb treba prvenstveno osigurati odgovarajuću infrastrukturu za izdvojeno prikupljanje različitih problematičnih tvari. Tako prikupljene opasne otpadne tvari je nužno, u granicama državne strategije gospodarenja otpadom i međunarodnih standarda, redovito i nadzirano iskorištavati, neutralizirati i odlagati.

5. Korištenje energije i korisnih tvari iz otpada obrada otpada

Biološka obrada otpada ili kompostiranje biorazgradivog kompostabilnog otpada (biootpada) predstavlja bitan sastavni dio cjelovitog sustava gospodarenja otpadom, i to kao jedan oblik oporabe biootpada. Biorazgradivi kompostabilni otpad (biootpad) moguće je, nakon što je izdvojeno prikupljen, iskoristiti i vrednovati na nekoliko načina i to aerobnom obradom (kompostiranjem) ili anaerobnom obradom. **Aerobnom** biološkom obradom - kompostiranjem se dobiva humusni proizvod - **kompost**, neškodljiv za biljke, koji se koristi kao organski dodatak za poboljšanje svojstava tla. Energetsko vrednovanje otpada omogućava **anaerobna** biološka obrada. To je zapravo postupak hladne obrade otpada. Anaerobnom obradom iz biološki razgradivih dijelova otpada se proizvodi **bioplin**, koji se zatim iskorištava odnosno vrednuje ili kao gorivo za proizvodnju toplinske energije ili za pogon vozila ili strojeva ili za kogeneraciju električne i toplinske energije.

Termički su postupci obrade otpada posebno važan postupak obrade zaostalog otpada koji između ostalog nadopunjuje postupke reciklaže i biološke obrade. Suvremeni postupci termičke obrade obvezno pretpostavljaju materijalno i energetsko vrednovanje uz prioritetno štovanje svih mjera zaštite okoliša. Kod toga je termička obrada samo dio cjelovitog sustava gospodarenja otpadom.

Glavni su postupci **mehaničke** obrade otpada usitnjavanje, zbijanje, razvrstavanje (sortiranje) i miješanje. Temeljno je pravilo da se kod sortiranja otpada koriste različita fizička svojstva otpadnih tvari. Zato je svako sortiranje pomiješanog, zbijenog i usitnjenog otpada u pravilu znatno otežano. Polazno se tako uvijek predlaže izdvojeno prikupljanje svih korisnih i štetnih tvari na mjestu nastanka.

Fizikalno-kemijska obrada je obrada otpada fizikalno-kemijskim postupcima na za tu svrhu projektiranom postrojenju kako bi se odvojili, koncentrirali i neutralizirali toksični sastojci opasnog otpada.

6. Kontrolirano odlaganje nezbrinutih ostataka

Nekontrolirano deponiranje otpada uvijek je neodgovorno prenošenje vlastitih ekoloških problema idućim generacijama. Zato nekontrolirano i neorganizirano deponiranje otpada

u svakom civiliziranom društvu treba biti zabranjeno i putem odgovarajućih inspekcijskih službi veoma strogo kažnjavano.

Svi postupci gospodarenja s otpadnim tvarima međusobno su povezani i mogu se pojedinačno razmatrati samo u sklopu jedinstvene strategije. U tom je smislu i deponiranje otpada jedna od karika cjelovitog sustava i konačna faza svakog sustava gospodarenja s otpacima. Suvremeni deponij je objekt, koji je izveden i opremljen za trajno, kontrolirano, organizirano i sigurno odlaganje otpada.

Cjeloviti sustav gospodarenja otpacima pretpostavlja, prije deponiranja, prethodno iskorištavanje i zatim obradu otpada, s ciljem:

- smanjenja volumena otpada,
- smanjenja količine otpada,
- smanjenja otrovnosti otpada,
- neutraliziranja (mineralizacije) i higijenizacije otpada.

Ciljevi postupanja s otpadom vezano uz prostorno uređenje jesu:

Postupno rješavanje nagomilanih problema otpada Grada Zagreba stvaranjem prostornih preduvjeta za:

- postupni razvoj i provođenje planiranog cjelovitog sustava gospodarenja otpadom;
- smanjivanje količina otpada uz maksimalno korištenje njegovih vrijednih svojstava;
- sigurno zbrinjavanje ostataka otpada;
- zaštitu prostora, posebno naselja i vrijednih vodnih resursa, od mogućeg štetnog utjecaja objekata i uređaja potrebnih za provođenje cjelovitog sustava gospodarenja otpadom;
- sanaciju i ponovno korištenje prostora koji su degradirani dosadašnjim korištenjem u funkciji zbrinjavanja otpada.

2.2.3.5. Razvoj prometa

Na međužupanijskoj razini, posebno glede Zagrebačke županije, cilj je usklađeni razvoj prigradskog i gradskog prostora na načelu održivog razvitka, što podrazumijeva kvalitetnu prometnu povezanost Zagreba s okolnim gradovima te međusobnu povezanost perifernih gradskih i prigradskih dijelova.

Na županijskoj, odnosno gradskoj razini cilj je uravnotežen vremenski, prostorno i ekonomski integriran prometni sustav različitih modaliteta: javni (autobusni, tramvajski, željeznički) i automobilski, uz druge alternativne načine prijevoza koji će biti usklađeni s načinom, intenzitetom korištenja i strukturom prostora te uvjetima okoliša. Izbor prometnog sredstva je, u načelu, slobodan, a ovisit će o privlačnosti na koju najviše utječe kvaliteta (brzina, udobnost i sigurnost) i o ukupnoj cijeni prijevoza, ali i o uvjetima koje diktira prostor na cijelom putu od polaska do cilja, uključujući npr. mogućnost parkiranja.

Cestovni promet. Aktualni trendovi ukazuju na ponovni ekspanzivni rast cestovnog prometa, uz istodobni pad ili stagnaciju javnog prometa. Potražnja za cestovnim površinama sve više raste, što, osim pozitivnih, donosi i negativne utjecaje: buka, ispušni plinovi, nesreće, barijere u gradskom području i dr. Prisutna orijentacija na automobilski promet neće se održati jer kapacitet ulične potrošnje prostora mreže urbanog dijela Zagreba, bez obzira na gradnju novih cestovnih građevina, neće moći zadovoljiti rastuće potrebe. To je pokazalo iskustvo svih razvijenih europskih gradova, uključujući i Zagreb. Osim ekonomskih, tu su značajna prostorna ograničenja, kapacitet okoliša te sve veći vremenski i financijski gubici zbog putovanja automobilom po zakrčenim gradskim ulicama.

Budući da "automobilski grad" u europskim kulturnim mjerilima nije moguć, jer je prometni kapacitet ulične mreže "unutarnjega grada" ograničen, prije svega fizičkim dimenzijama i mogućnostima okoliša, posljedice će se u budućnosti odraziti na selektivnije korištenje automobila i povećavanje uloge javnog i drugih za okoliš prihvatljivijih alternativnih oblika prijevoza.

Uloga automobila zbog vremenske i prostorne fleksibilnosti korištenja ostaje i dalje vrlo značajna, posebno u profesionalne svrhe i za slobodno vrijeme, u područjima rijetke naseljenosti i slaboga javnog prometa.

Javni promet. Težište u budućem razvoju prometnog sustava je na znatnijem **poboljšavanju javnog prometa**. U širem gradskom okruženju, unutar radijusa dnevnih migracija, danas fragmentaran prometni sustav (HŽ, ZET, drugi autobusni prijevoznici) treba suradnjom postepeno uskladiti. Time će se omogućiti ekonomičnije funkcioniranje i pogodnije usluge putnicima. Taj se proces može odvijati u nekoliko etapa od dogovora o zajedničkom voznom redu do zajedničke tarife i potpunoga, funkcionalnog i ekonomskog udruženja preko npr. "prometne zajednice".

Razdvajanje željezničke infrastrukture od poslova prijevoza koje predviđa Zakon o željeznicama (NN 53/94) pogodovat će boljoj organizaciji regionalnog te prigradskog i gradskog "lakog željezničkog prometa" kao osnovnog sustava brzog javnog prometa na većim udaljenostima i smjerovima veće gustoće putovanja.

Pri tome je važno osigurati kontaktna stajališta sa drugim kapilarnim gradskim mrežama tramvajskog i autobusnog prometa, kao i parkirališta za automobile na svim stajalištima za prijelaz na brzi javni promet.

Za urbano područje je u tijeku izrada prometne studije s osnovnim ciljevima:

- poboljšati gospodarsku učinkovitost javnoga gradskog prijevoza;
- zaštititi okoliš od štetnih djelovanja prijevoza;
- povećati sigurnost u svezi s prometom putnika, pješaka, invalida, djece i starijih;
- poboljšati dostupnost sredstvima javnoga gradskog prijevoza i razvijati nove sustave javnoga gradskog prijevoza (mali sustavi za prostore manjih gustoća i osoba s posebnim potrebama).

Pješački i biciklistički promet. Uz sve to zaoštrili su se kriteriji glede planiranja prostornih uvjeta za pješačenje i vožnju biciklima (rekreacija i ciljna putovanja), kriteriji povezani sa sigurnošću i mogućnostima uporabe grada stanovnika s ograničenim mogućnostima kretanja - djece, starijih i invalida i mogućnost sigurnog kretanja ljudi uzduž prometnica izgradnjom ne samo kolnika već i pješačkih hodnika uz odgovarajuće osvijetljenje.

Hendikepirani u prometu. Javno prometne površine sustavno su prilagođavane za nesmetano kretanje hendikepiranih osoba. U središnjem gradskom prostoru, na mjestima za prelaženje pješaka preko kolnika rubnjaci su pretežito spušteni, a pješački su hodnici izvedeni s blagim nagibom. Na svim rekonstruiranim i novosagrađenim ulicama u razdoblju 1990.-1998. učinjeno je isto. Radi lakšeg kretanja slabovidnih i slijepih osoba na sedam je semaforiziranih raskrižja ugrađen uređaj koji zvučno interpretira signalni pojam na semaforu. U javnom su prijevozu uvedeni niskopodni autobusi. Nabavljena su posebno prilagođena vozila za prijevoz osoba u invalidskim kolicima. Prijevoz funkcionira na telefonski poziv, a organiziran je u sklopu ZET-a. Prilagodbe za lakše kretanje hendikepiranih osoba napravljene su i na terminalima dalekog prometa (željeznički i autobusni kolodvor, zračna luka).

Cilj je potpuna pristupačnost javnog prijevoza osobama s dodatnim potrebama u kretanju što će se omogućiti nabavom niskopodnih autobusnih i tramvajskih vozila te uređivanjem pristupačnih stajališnih perona, a u željezničkom prijevozu peronima visine jednake podu vozila. Sustavno će se nastaviti s uklanjanjem građevinskih barijera s postojećih javnih prostora, a novi trebaju biti građeni sukladno europskim i svjetskim normativima.

2.2.3.6. Razvoj groblja

Ciljevi i smjernice razvoja groblja jesu:

- dugoročno osigurati dovoljno prostora za razvoj groblja
- razvoj temeljiti na prostorno uravnoteženoj mreži koju čine velika gradska groblja - Mirogoj s Gajem urni, Miroševec, Markovo Polje, zapadno gradsko groblje (Završje) i južno gradsko groblje (Brezovica, Suhaki), te mala gradska groblja, koja bez obzira na relativno mali kapacitet zadržavaju tu funkciju,
- zatvoriti groblja koja nemaju mogućnost opstanka (Bolničko groblje, Starokatoličko groblje, Staro groblje Sesvete) ali osigurati rješenje ukopa pokopanih na istom prostoru,
- za groblja koja su stavljena van funkcije ili im je ograničen prostorni razvoj (Klara, Odra) ispitati mogućnost korištenja samo za ukop kremiranih pokojnika,
- etapnim razvojem omogućiti rezerve grobnih mjesta nekoliko godina unaprijed,
- prostorno urbanistička rješenja groblja moraju osiguravati zadržavanje postojećih kvaliteta i osobitosti pojedinih gradskih groblja te stvarati nove kvalitetne ambijente,
- opremiti groblja pratećim objektima kvalitetnih arhitektonskih rešenja te ih komunalno opremiti.

2.2.4. Zaštita krajobraznih vrijednosti i očuvanje prostornog identiteta

Krajobrazna raznolikost, određena kao jedan od temeljnih razvojnih gradskih resursa, štiti se očuvanjem različitosti **krajobraznih makroprostora** (prirodne cjeline), **krajobraznih mikroprostora** i **karakterističnih slika prostora** uvjetovanih prirodnim obilježjima, tipovima naseljenosti, kulturno-povijesnim nasljeđem i gospodarskom orijentiranošću.

Prirodne datosti zagrebačkog prostora odredile su povijesni razvitak i različitost krajolika današnjeg gradskog prostora.

Posebno je važna šumovita i brdovita Medvednica, u zaleđu s istaknutim i raščlanjenim reljefom. Bujična Sava, sa širokim aluvijalnim poplavnim prostorom dugo je ograničavala približavanje naselja obalama, ali u svojim priobalnim i zaobalnim prostorima osigurala je razvitak poljoprivrednih naselja sa u krajoliku Medvednici kontrastnim šumskim prostorima. Očita je razlika kako između sjevernog i južnog gradskog prostora tako i između istočnog i zapadnog. Zapadni je dio relativno stiješnjen između medvedničkih padina i prostora Save s ušćem Krapine koji se prema istoku, slijedeći riječni tok, odmiče od Medvednice, šireći se i u prostoru pribrežja i u prostoru nizine. Stoga je najurbaniji dio Zagreba nastao upravo u srednjem pojasu ovih relativno kontrastnih cjelina, koristeći terase podbrežja, a kasnije, koristeći razvoj cestovnih i željezničkih prometnica razvijao se južnije, u smjeru istok - zapad. Nepredvidivost bujične Save ograničavala je značajniji i planski razvoj grada prema jugu i preko Save do formiranja nasipa i realiziranja mostova. Šireći se preko Save i ostvarujući veze sa zaobaljem, Zagreb širi svoje granice prema jugu.

Ciljevi zaštite krajobraznih vrijednosti i očuvanja prostornog identiteta:

- sačuvati različitost prostornih cjelina - krajobraznih mikroprostora i karakterističnih slika prostora uvjetovanih prirodnim obilježjima, tipovima naseljenosti i kulturno-povijesnim nasljeđem te gospodarski orijentiranih;
- očuvati i obnoviti kulturne i estetske vrijednosti krajobraza;
- građevinska područja naselja i sela definirati na način da se očuvaju graditeljska baština i tradicija gradnje, oblik parcela i građevina i tradicijski način uređivanja okućnice;
- formirati i unapređivati središnje sadržaje naselja i potaknuti afirmiranje njihove vrijednosti;
- osigurati učinkovitu komunikaciju sa gradskim središtem, te višim standardom stanovanja revitalizirati ambijentalno atraktivne šire gradske prostore;
- očuvati i afirmirati nove prostore okupljanja kao dijelove prostornog identiteta vrijedne javne prostore, i sačuvati već postojeće tradicionalne prostore;
- osigurati zaštitu i primjereno uređivanje krajobraznih prostora, s naglašenim kulturno-krajobraznim značenjem (tradicionalni oblici poljoprivrede, voćnjaci, vinogradi i sl);
- sačuvati područja prirodnih biotopa te područja podvrgnuta spontanim prirodnim procesima;
- sačuvati kontrast između Grada Zagreba kao visokourbanizirane sredine i njegova prirodnog okruženja karakterističnog po šumovitosti i poljodjelskom krajobrazu, te mrežom naselja još uvijek relativno očuvanog identiteta;
- sprečavati spajanje naselja međusobno i spajanja s gradom, tj. sačuvati krajobrazne pojaseve kao posebno obilježje identiteta;
- gospodarske i infrastrukturne građevine planirati i projektirati tako da se obuhvati odnos prema krajobrazu, uspostavljajući zajedničke koridore;
- sanirati štetne posljedice velikih graditeljskih i rudarskih radova, a osobito površinskih kopova koji korjenito mijenjaju krajolik, biljni i životinjski svijet;
- sačuvati reljefno razvedene prostore, a osobito krajobrazno izložene lokacije od gradnje.

2.2.5. Zaštita prirodnih vrijednosti i posebitosti kulturno - povijesnih cjelina

Priroda je u cjelini pod posebnom zaštitom Države na temelju Zakona o zaštiti prirode i niza posebnih zakona. Od devet kategorija zaštite kojom Zakon štiti posebno vrijedne dijelove prirode, u Zagrebu su zaštićene prirodne vrijednosti gotovo u svim kategorijama, od državne razine parka prirode Medvednica do pojedinačnih vrsta i objekata.

Ono po čemu se Zagreb izdvaja i svrstava u red gradova koji njeguju i čuvaju prirodnu baštinu svakako je očuvani biološki i ekološki potencijal visokovrijednih šuma Medvednice, park-šuma podsljemenske zone i nizinskih šuma Stupničkog luga i Obreža, Šiljakovečke dubrave, Lučkog i Ježdovca. Kao Grad posebnog senzibiliteta prema visokim urbanim standardima korištenja prostora, Zagreb ima svoje već stoljetne trgove i skverove, parkove i okućnice, što su stavljeni pod posebnu zaštitu kao spomenici parkovne arhitekture. Vrijednošću, posebitošću, starošću i aktualnim korištenjem tih prostora Zagreb se može svrstati u gradove najvišega europskog standarda po senzibilitetu, prema kvaliteti življenja kao i prema težnji visokim standardima opremeljenosti zelenih gradskih prostora.

Naslijeđena biserna niska šuma, park-šuma i spomenika parkovne arhitekture, optočena kulturnom, krajobraznom, urbanom i ruralnom baštinom, Planom se postavlja kao imperativ u očuvanju kroz sve razine planiranja u kontekstu integriranog planiranja i održivog razvitka.

Temeljni ciljevi glede zaštite su :

- sustavnim istraživanjem i vrednovanjem prostora uspostaviti cjelovitu zaštitu prirodnih i kulturnopovijesnih vrijednosti tretmanom Zagreba kao posebno vrijedne povijesne i prirodne sredine;
- povećati udio površina zaštićenih dijelova prirode na temelju Zakona o zaštiti prirode i odgovarajućim namjenama uspostaviti njihovu prostornu vezu;
- na temelju istraživanja pojava i procesa u prostoru uspostaviti uravnotežen odnos osnovnih funkcija i korištenja prostora za znanstveno-istraživačku, kulturnu, odgojno-obrazovnu te turističko-rekreacijsku djelatnost, uz očuvanje ekosustava u izvornom obliku.

2.3. CILJEVI PROSTORNOG UREĐIVANJA NASELJA GRADA ZAGREBA

2.3.1. Ciljevi prostornog uređivanja grada Zagreba

Zagreb je grad izrazitih urbanih tradicija i, unatoč ugroženosti prostora i okoliša koje grad baštini iz bliže prošlosti, grad je izrazitih urbanih potencijala.

Zagreb ima dugu tradiciju urbanog planiranja od koje baštini svoja najljepša i najugodnija mjesta. U vremenu još dominirajućih kvantitativnih predložaka, unutar kojih se planiralo značajno širenje grada i gradnja na novim neizgrađenim prostorima, Generalni urbanistički plan Zagreba iz 1986. prostorno ograničava rast grada i, vraćajući ga tradicijama, proklamira sustavnu **urbanu obnovu grada i konsolidaciju njegove urbane strukture.**

Osnovni cilj prostornog uređivanja grada Zagreba slijedi tu temeljnu misao, ali će u novim gospodarskim i socijalnim uvjetima preciznije odrediti smisao i urbana pravila za provedbu takvog predloška i formatizirati ga u cjelovit razvojni i normativni sustav planiranja, oblikovanja i upravljanja gradskim prostorom kao temeljnim gradskim dobrom.

Priroda toga doba uklanja klasičnu definiciju prostornog planiranja samo kao prostorno uređivanje i usmjerava ga prema jasnom ili kontekstualnom određenju, prema temeljnim pitanjima gospodarskog i socijalnog razvitka Zagreba, zaštiti njegova okoliša i bogate spomeničke i prirodne baštine, dakle održivog razvitka.

Temeljni razvojni gradski resursi potencijali su infrastrukturnih sustava i mogućnost za intenziviranje urbanih gustoća u već sagrađenom prostoru. Kriterij urbanog unapređenja neće biti količina sagrađenog prostora već gustoća aktivnosti (urbana aktivnost) po četvornom metru.

Te aktivnosti u urbanom prostoru su temeljna pretpostavka kvalitetne reprodukcije grada. Partnerstvo svih sudionika i njihovih programa uređivanja i izgradnje, od onih poduzetničkih - programa tvrtki (privatni sudionici), kulture, športa, univerziteta i znanosti (Država i Grad), do investiranja u projekte komunalnog standarda iz gradskog proračuna, osnovna je pretpostavka realizacije kvalitetnog grada.

To su pretpostavke na kojima se realiziraju svi suvremeni gradski projekti europskih metropola.

Prostorni planovi (kao regulacijski dokument) u tom procesu definiraju prostorni format i određuju pravila ponašanja u urbanom tkivu.

Temeljna polazišta Prostornog plana Grada Zagreba kao regulacijskog dokumenta u i krovnog plana kojim se daju smjernice osobito za Generalni urbanistički plan su:

- **urbana obnova i konsolidacija urbanog teritorija Zagreba**

Prema kriterijima prostornog uređivanja i stabilnosti urbane mreže uočavaju se tri područja konsolidacije:

- visoko konsolidirana područja;
- konsolidirana područja;
- nisko konsolidirana područja.

Za svako područje konsolidacije istražit će se i definirati uvjeti promjena te urbana pravila.

Konsolidacija urbanog teritorija poticat će se sljedećim planskim mjerama:
- pogušćivanjem sagrađenog teritorija;
- rehabilitacijom sagrađene urbane supstancije;
- očuvanjem i uređivanjem neizgrađenih prostora;
- poboljšavanjem urbane mreže i komunikacijskih sustava, posebice javnog prometa.

- **urbani teritorij**

Unutar gradskog teritorija, prema kriterijima fizionomijskih, zemljopisnih i povijesnih karakteristika, izdvajaju se tri temeljna prostora za urbane transformacije:
- podsljemenski prostor;
- područje urbane obnove;
- Novi Zagreb,

uz niz manjih prostora za koja će se definirati posebna urbana pravila.

Na ovim će se područjima definirati mreža manjih prostornih jedinica koje su fizionomijske i životne cjeline unutar već definiranih gradskih četvrti. Za te će se cjeline planom predložiti urbana pravila i prioriteti prostornog uređivanja.

Podsljemenski prostor. Podsljemenski se prostor uređuje visokom kontrolom neizgrađenog prostora i očuvanjem prirodnog krajolika. Nekontrolirana će se gradnja planski spriječiti očuvanjem zelenila, posebno parkova i park-šuma, uspostavom novih javnih prostora - serijom novih parkova diferenciranih karaktera gradskog značenja.

Područje urbane obnove. Pojas između južnih obronaka Medvednice i rijeke Save područje je vrlo različitih stupnjeva urbane konsolidacije, prema kojima će se utvrditi kriteriji za poboljšavanje urbane mreže i uređenosti.
Urbana će se mreža uređivati:
- čuvanjem dostignutih urbanih kvaliteta, povijesne i prirodne baštine;
- rekonstrukcijom nepotpuno konsolidiranih i nedovoljno opremljenih područja;
- pogušćavanjem nedovoljno sagrađenih područja;
- uređivanjem žarišta društvenog života građana u gradskim četvrtima i u manjim prostornim jedinicama.

Novi Zagreb. Prostor južno od Save do obilaznice područje je izrazitih proturječnosti. S jedne strane to je nedovršeni projekt novoga funkcionalističkoga grada, a s druge agrikulturni okoliš modificiran u novu suburbiju niske socijalne razine, kombinirane s dinamizmom novog poduzetništva. Jedna je strana produkt iznimno visoke, a druga iznimno niske ukupne urbane kontrole.

Redefinicija projekta modernoga grada put je kojim će se uređivati promjene u Novom Zagrebu. Podloga redefiniciji bit će sustav avenijskih koridora na kojima počiva primarna infrastruktura područja.

Kontrolom rubova mega-blokova (naselja), posebno u zoni uz obilaznicu, postići će se njihovo programsko progušćivanje i gradnja nedostatnih veza između mega-blokova i avenija.

Poljoprivredno područje uređivat će se kombiniranim metodama formiranja urbanih koridora uz velike prometne sustave i kontrolom neizgrađenog prostora unutar urbanih cjelina.

- **neizgrađeni prostori**

Prostorno uređivanje treba osigurati neizgrađeni prostor, i to posebno:

- urbani okoliš,
- ruralni okoliš,
- kultivirani okoliš.

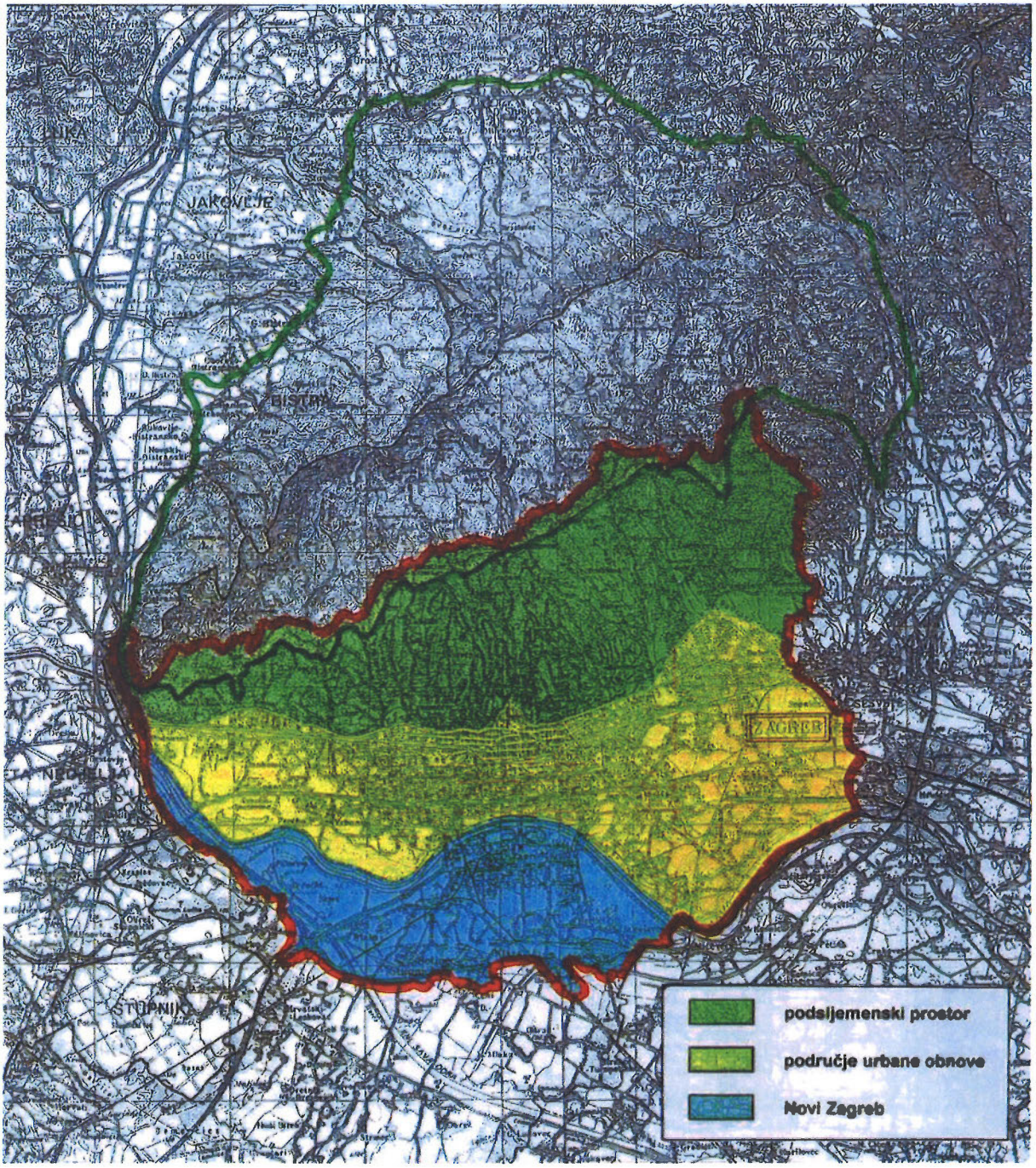

SLIKA 28. Predložene fizionomske makrocjeline grada Zagreba

2.3.2. Ciljevi prostornog uređivanja Sesveta

U planiranju respektirati dosadašnji prostorni razvoj Sesveta koji se usmjeravao kroz Studiju urbanističkog programa Sesveta (1964), Urbanistički plan Sesvetskog Kraljevca (1971), Urbanistički plan Sesveta (1976), Generalni urbanistički plan Sesveta (1986. i 1994.), te veći broj detaljnijih planova uz očuvanje i poticanje identiteta i individualnosti Sesveta kao gradića s vlastitim gravitacijskim područjem u okviru prostora Grada Zagreba.

Pri tome se mora voditi briga o čuvanju povijesnih ambijenata naselja (povijesna jezgra Sesvete, Sesvetski Kraljevec, Kraljevečki Novaki i Brestje) odgovarajućim mjerilom gradnje, posebno visinskih gabarita i načina oblikovanja krovova te odgovarajućim odnosom gradnje prema povijesnim ambijentima i otvorenim površinama.

Također treba preispitati mrežu osnovnih škola i dječjih ustanova, te drugih javnih potreba pojedinih dijelova Sesveta.

Detaljnije treba rasčlaniti urbanu tipologiju niske, pretežno obiteljske gradnje (isključivo zone stanovanja, te zone pretežitog stanovanja s mogućnostima manjih uslužnih i poslovnih sadržaja) koja će biti dominanta tipologija gradnje, osobito u istočnom i zapadnom dijelu Sesveta. Za gradnju višestambenih građevina odrediti posebne zone uz određivanje najveće visine, gustoće izgrađenosti, koeficijenta izgrađenosti i koeficijenta iskorištenosti, koje će se, uz određenu preobrazbu, pojavljivati pretežito u središnjem dijelu naselja Sesvete.

Gospodarsku (radnu) zonu Sesveta treba oplemeniti novim sadržajima te sanirati postojeće zagađivače. Za neizgrađene veće komplekse zemljišta kao i za veliku radnu zonu Sesvete planirati izradu urbanističkih planova uređivanja.

Prostorno uređivanje treba osigurati neizgrađeni prostor kao kultivirani okoliš naselja i to posebno kao pejsažno i zaštitno zelenilo, javne parkovne površine, te parkovne površine ograničenog korištenja.

2.3.3. Ciljevi prostornog uređivanja prigradskih i seoskih naselja na području Grada Zagreba

Ciljevi prostornog uređivanja naselja polaze od važnosti svakog naselja unutar Grada za razvoj Grada i širih područja, procesa urbanizacije i migracija.

Svim instrumentima politike uređivanja prostora treba spriječiti svako daljnje neopravdano širenje građevinskih područja naselja i stimulirati optimalno korištenje postojećih građevinskih područja. Za novu stambenu i drugu gradnju prioritetno treba koristiti dijelove građevinskih područja naselja koja su već opremljena komunalnom infrastrukturom (interpolacija ili dogradnja i nadogradnja). Planirat će se smanjivanje postojećih građevinskih područja, ako su planirana na visokopogodnom poljodjelskom zemljištu.

Treba poticati ostanak ruralnog stanovništva u njihovim sredinama, ulaganjem u životni standard naselja, zatim omogućiti kvalitetno stanovanje, uz uporabu suvremene opreme, povećavanjem vrijednosti prostora dovođenjem infrastrukture.

Na teritoriju Grada Zagreba planirat će se četiri kategorije naselja u hijerarhijskoj mreži središnjih naselja koja će imati ulogu razvojnih žarišta s koncentracijom središnjih funkcija (središte Hrvatske: Grad Zagreb, urbano središte: Sesvete, lokalna središta i osnovna središta) i povećavanje udjela stambenih, radnih, uslužnih i rekreacijskih funkcija u njima.

Prigodom planiranja mreže središnjih naselja treba poći od njihovih dosadašnjih trendova razvoja, položaja u prostoru i gravitacijskih tokova, specifičnosti pojedinih prostornih cjelina, opremljenosti središnjim funkcijama i sadržajima, demografske dinamike, planskih pretpostavki u pogledu namjene, zaštite i režima uređivanja prostora, te potrebe uravnotežene dostupnosti osnovnih urbanih institucija, javnih servisa i sadržaja stanovništvu svih gradskih dijelova. Kod nižih stupnjava središta, ovisno o razvojnim i prostornim specifičnostima, ponegdje će ulogu središta dijeliti dva susjedna naselja, međusobno funkcionalno povezana.

Usmjeriti, danas, spontani oblik preobrazbe naselja gradske okolice i njezine suburbanizacije.

Racionalizacija uporabe područja naselja na kojima se odvijaju procesi preobrazbe i razvitka, pri čemu se u planiranju sustava naselja posebna pozornost mora posvetiti usklađivanju stambene i proizvodne funkcije.

Prema socioekonomskim promjenama naselja diferencirati u četiri kategorije:

- jače urbanizirana,
- slabije urbanizirana,
- seoska (ruralna) naselja.

Ciljevi prostornog uređenja jesu:

- za potrebe dnevne migracije planiranje razvitka prigradskog prometnoga sustava (autobus, željeznica), tj. omogućavanje dobre (brza, sigurna) povezanosti grada Zagreba i Sesveta (mjesto rada opskrbe, trgovine, škole) s naseljima u okolici;
- koncentracija novih lokacija i ograničavanje dinamike širenja naselja;
- gradnja, tamo gdje je potrebno, novih elemenata povezivanja koji bi pojedinim dijelovima sustava osigurali primjerenu dostupnost te viši stupanj međusobne funkcionalne integracije;

- zaštita identiteta makro i mikro lokacije i lokalne graditeljske tradicije;
- zaštita povijesno-arhitektonskih vrijednosti;
- vrednovanje i odgovarajuće korištenje postojećega graditeljskog fonda;
- zaštita krajobraznih i prirodnih vrijednosti;
- prvenstvena uporaba područja bolje opskrbljenih infrastrukturom;
- zaštita krajolika te vrednovanje morfoloških i strukturnih elemenata naselja, posebice njihovih tipološko-arhitektonskih značajki;
- uklanjanje oštećenja te sanacija ekološki ugroženih područja;
- kakvoća i međusobna povezanost površina za javnu upotrebu;
- stvaranje sustava površina namijenjenih javnosti koje bi se, uz pomoć zajedničke opreme, funkcionalno uskladile i prostorno povezale;
- usporavanje rasta gradskog stanovištva sa ciljem policentričnog razvitka;
- planiranom novom stambenom gradnjom (npr. Soblinec, Popovec, Odra, Hrašće, Lučko, Hrvatski Leskovac, Veliko Polje) poticati doseljavanje stanovništva matičnog grada (Zagreb) u naselja gradske okolice;
- planiranim intervencijama težiti većoj vrijednosti okolice, što ima posljedicu doseljavanja stanovništva višega socijalnog statusa;
- utvrđivanje nužnog broja i strukture stalnih stanovnika važnijih naselja koja jesu ili trebaju postati inicijalna žarišta razvitka svojega područja;
- svestrano revitaliziranje demografski najugroženijih i strateški značajnih područja;
- obnova i uređivanje povijesnih središta;
- utvrđivanje kriterija i mjera za racionalno planiranje građevinskih područja;
- praćenje dinamike gospodarskog rasta gradnjom stambenih građevina i građevina društvenog standarda, te komunalnom opremljenošću.

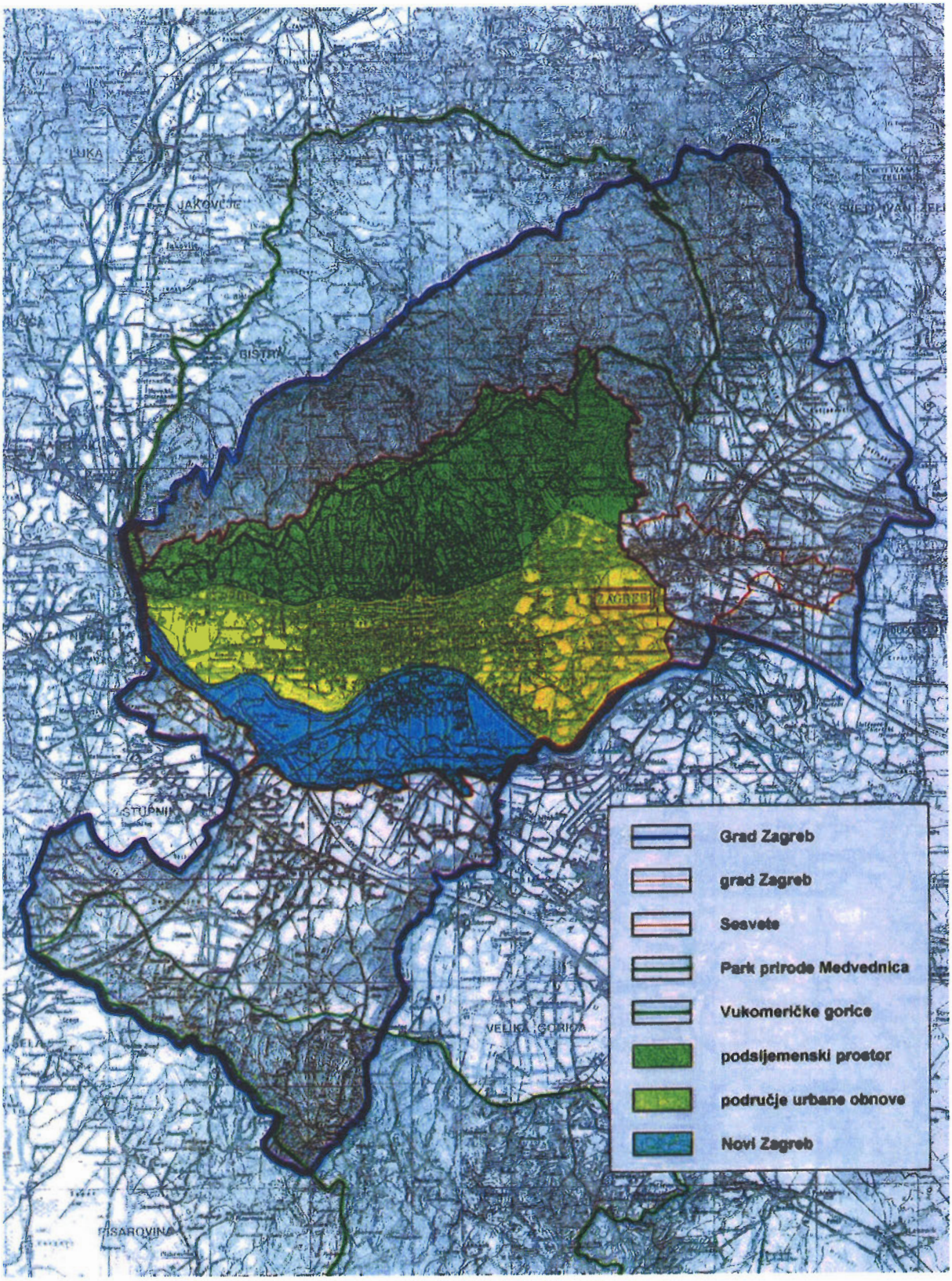

SLIKA 29. Osnovne fizionomske jedinice Grada Zagreba

2.3.4. Racionalno korištenje i zaštita prostora

Program prostornog uređivanja Republike Hrvatske određuje kao jedan od svojih ključnih ciljeva to da je opće ciljeve prostornog razvoja potrebno prilagoditi značajkama samog prostora, kako bi ga se koristilo racionalno.

Budući da je prostor, odnosno okoliš, jedan od najvažnijih resursa s kojima raspolažemo, potrebno ga je očuvati jer se radi o neobnovljivom resursu. Zbog toga treba svaki budući razvoj planirati u okvirima opterećenja koje prostor može prihvatiti te trajno poboljšavati zatečeno stanje prostora.

U slučaju Grada Zagreba to je, u prvome redu, njegov položaj u prostoru koji je i omogućio kontinuitet naseljavanja tijekom čitave njegove povijesti. Položaj Zagreba na raskrižju dviju civilizacijskih i geografskih razdjelnica (civilizacijska razdjelnica istočnih i zapadnih utjecaja, te geografska razdjelnica između Mediterana i srednje Europe) također ga određuje kao jedno od fizičkih i duhovnih raskrižja Europe. Istodobno, hrvatskim prostorom prolaze značajni europski prometni i infrastrukturni pravci, afirmiraju njegov karakterističan oblik, te se križaju na gradskom prostoru Zagreba.

Najvredniji prirodni elementi poput Medvednice, aluvijalne savske ravnice te zagrebačkog dijela cjeline Vukomeričkih gorica, u sprezi sa svim izgrađenim objektima i magistralnom infrastrukturom, te njezinim značenjem u odnosu na susjedne prostore u Hrvatskoj i izvan nje, predstavljaju ishodište daljnjeg razvoja Grada Zagreba.

Kako bi se zaštitilo kvalitetne gradske površine i prostore kao neobnovljive resurse, nužno je afirmirati sve prethodno navedene prirodne i tehničke značajke.

U cilju unapređivanja odlučivanja o prostoru uspostavit će se sustav evidentiranja elemenata prostora i njihove kompleksne valorizacije.

Prirodne vrijednosti
Nakon analize postojećeg stanja, s posebnim osvrtom na postojeće zelene površine, biotope, slobodne površine i drugo, predložit će se mreža zelenih i drugih slobodnih površina koja će se povezati sa sličnim prostorima u graničnim područjima područja Grada Zagreba. Na taj će se način zaustaviti sustavno smanjivanje udjela takvih za zdrav život važnih površina i promjena njihove namjene (u prvome redu u građevinsko područje). Rezultati tih analiza poslužit će kao argument za povratak nekih površina rezerviranih za budući razvoj u raniju namjenu (poljoprivreda, šume, zelenilo), kako bi se ostvarila mreža prostora i površina koja će pomoći u osiguravanju pretpostavki održivog razvoja.

Promet i infrastruktura
Promet, kao jedan od ključnih generatora razvoja, a ujedno i kategorija koja zauzima i dijeli prostor (posebno vrijedne poljodjelske i šumske površine, te ekološke cjeline), te magistralna infrastruktura, ne smiju prigodom svog intenziviranja zauzimati nove trase i prostore, već je potrebno koristiti postojeće, uz njihovo eventualno proširivanje. Odrednicama Plana treba omogućiti smanjivanje potreba za dnevnim putovanjima lociranjem sadržaja stanovanja, rada i rekreacije na međusobnim udaljenostima koje se mogu savladati pješice, biciklom ili učinkovitim javnim prijevozom.

Gradnja

Svaka buduća gradnja treba voditi računa o racionalnom korištenju i zaštiti prostora s obzirom na njegove prirodne osobitosti (položaj, reljef, tlo, vegetacija i sl.) te s obzirom na postojeću gradnju svake vrste. Revidirat će se sadašnja građevinska područja. Od postojeće gradnje neće se bez kriterija afirmirati sve zatečene građevine, već će se Planom odrediti sredstva koja će omogućiti poboljšanje stanja u prostoru, na način da se odredi dinamika kojom će se pojedine zahvate iz ranijih razdoblja prilagoditi današnjim saznanjima i svijesti o budućim potrebama. Tu se, u prvome redu, radi o gradnji na području Medvednice, zatim o smanjivanju otiješnjenosti tla, te o uređivanju javnih i socijalnih prostora uz pomoć metoda koje su isprobane u drugim europskim gradovima, no prilagođenih našem podneblju.

2.3.5. Unapređivanje uređivanja naselja

Šire utjecajno područje Grada Zagreba potrebno je obuhvatiti kao posebnu plansko-razvojnu i programsku cjelinu, u sklopu koje će se pratiti i istraživati procesi i odnosi, te donositi odgovarajući dokumenti prostornog uređivanja i razvojne politike radi sagledavanja složenosti razvoja i očuvanja prirodnog okružja s ekološkim i rekreacijskim značenjem.

Uređivanje prostora treba se odvijati postepeno, uvjetovano zatečenim stanjem prostora na temelju detaljno utvrđenog stanja i njegove valorizacije.

Temeljni ciljevi razvoja Grada Zagreba su:

- decentralizacija metropole i višestruko oplemenjivanje suburbanog i širega regionalnog područja;
- osigurati optimalno opće kretanje stanovništva i razmještaj u funkciji ravnomjernijega regionalnog razvitka;
- jačanje dnevnih migracija ima posljedicu porast vrijednosti gradskih okolica i proces suburbanizacije; uređivanjem i organizacijom prigradskog prometa moguće je ublažiti preseljavanje u gradove, te poticati razvoj i urbanizaciju okolice;
- integracija urbane i ruralne ekonomije i to stvaranjem i razvijanjem paralelnih ekonomija;
- omogućiti razvoj naselja na području Grada Zagreba, a, osobito, očuvanje identiteta naselja i ambijentalno vrijednih prostora i objekata, razvoj središnjih funkcija i gospodarskih aktivnosti, uvažavajući lokalne uvjete;
- osigurati bolje uvjete života omogućavanjem skladnijega prostornog, gospodarskog, društvenog i kulturnog razvoja i raznolikijim uvjetima života u prigradskim naseljima i selima;
- planirati prostorni razvoj naselja, prvenstveno na nedovršenim područjima unutar naselja.

Sustav središnjih naselja

Cilj koji treba prvenstveno postaviti je racionalizacija i ponovno vrednovanje sustava naselja kako bi se povećala funkcionalnost samog sustava. To se može postići skupom politika i zahvata kao što su:

- određivanje različitih uloga što ih treba namijeniti pojedinim sastavnim dijelovima sustava;
- racionalizacija uporabe područja naselja na kojima se odvijaju procesi preobrazbe i razvitka, pri čemu se u planiranju sustava naselja mora posvetiti posebna pozornost usklađivanju stambene i proizvodne funkcije;
- koncentracija novih lokacija i ograničavanje dinamike širenja naselja;
- utvrđivanje i uvođenje funkcija od strateške važnosti;
- gradnje, gdje je potrebno, novih elemenata povezivanja koji bi pojedinim dijelovima sustava osigurali primjerenu dostupnost te viši stupanj međusobne funkcionalne integracije.

Planiranje optimalnog sustava-mreže naselja a posebno središnjih, važan je dio Plana, jer on artikulira sve prostore, sve infrastrukturne i komunikacijske sustave povezivanja, uz uvažavanje postojeće mreže i struktura naselja, razvojnih koridora i razmještaja resursa.

Njime se usmjeravaju i definiraju :

- veličina, struktura i oblik razvoja naselja;
- uravnotežen razvoj središnjih funkcija;
- ravomjerniji razvoj u prostoru;
- lokalna razvojna središta;
- granice građevinskog područja,
- načini i uvjeti gradnje i uređivanja prostora.

Planiranje sistema naselja treba se temeljiti na prostornoj organizaciji i posebnom razrađivanju značenja i karakteristike svakog naselja. Ne planiraju se nova samostalna naselja, već se osiguravaju uvjeti za opstanak i razvoj svih postojećih.

Ciljevi razvitka sustava središnjih naselja:

- potrebno je provesti mjere za osnaživanje mreže lokalnih središta (u Novom Zagrebu: Brezovica, Lučko, Odra-Hrašće Turopoljsko; na području Sesveta: Adamovec, Belovar, Kašina, Markovo Polje, Popovec, Soblinec, Vugrovec Donji) i osnovnih središta (u Novom Zagrebu: Dragonožec Donji, Hrvatski Leskovac, Horvati, Kupinečki Kraljevec; na području Sesveta: Blaguša, Cerje, Đurđekovec, Glavnica Gornja-Glavnica Donja, Lužan, Moravče, Planina Gornja-Planina Donja, Prekvršje, Vurnovec, te Ivanja Reka);
- kao osnovica transformacije naselja s gradskim obilježjima predlaže se primjerena kombinacija postupaka karakterističnih za programe reurbanizacije, revitalizacije i infrastrukturne rekonstrukcije; cilj je tih postupaka poboljšavanje uvjeta života, učvršćivanje građanskog životnog stila te osposobljavanje tih naselja za ulogu lokalnih središta;
- za svaki tip naselja treba odrediti primjeren pravac preobrazbe;
- kako bi se ostvarili ciljevi osiguravanja podjednakih uvjeta života svim stanovnicima potrebno je, što prije, uspostaviti cjelokupno ustrojstvo javnih službi državne uprave, te lokalne samouprave i uprave, ustrojiti pravosudne funkcije, ostvariti odgovarajuću mrežu institucija za obrazovanje i kulturu, mrežu ustanova zdravstvene i socijalne skrbi, te osigurati prostor i druge uvjete za razvijanje športskih aktivnosti, rekreacije, zabave i odmora svim uzrastima stanovništva.

Razvoj i uređivanje naselja

Treba se vratiti obilježjima života u izvangradskom prostoru i pokušati identificirati programske i regulacijske značajke toga prostora u svezi sa životom i radom njegovih stanovnika, a koje se razlikuju od urbanističkih.

Naselja u blizini grada i duž osnovnih javnih prometnica nastavit će tendenciju prerastanja iz seoskih u prigradska naselja. To su naselja u južnom dijelu područja Novog Zagreba, sjevernim dijelovima Maksimira i Dubrave, te na području Sesveta i Ivanje Reke. Razvijat će se zgušnjavanjem gradnje i to individualnom novogradnjom, gradnjom manjih gospodarskih pogona i pratećih sadržaja stanovanja u skladu s lokalnim potrebama i uvjetima.

Seoska se naselja planski ne usmjeravaju na povećanje izvan definiranih granica građevinskog područja, a posebno ona udaljenija i ona unutar prirodnih cjelina, već je potrebno valorizirati zatečeno stanje i zaštititi prisutne elemente povijesnog kontinuiteta.

Ciljevi :

- povećati udio u broju i veličini stambenih, komunanih, radnih, uslužnih, rekreacijskih funkcija i drugih standarda u lokalnim i osnovnim središtima kako bi utjecali na povoljnija demografska kretanja i cjelokupan razvoj svoga područja, pri čemu je

nužan pažljiv izbor razvojnih programa i tehnologija koje će očuvati kvalitetu prostora i okoliša, a razvoj planirati u granicama prihvatljivog opterećenja prostora;

- stambenu i drugu gradnju provoditi sustavnim djelovanjem i to prioritetnim usmjeravanjem na dijelove građevinskog područja naselja koja su već opremljena komunalnom infrastrukturom, te na nedovoljno ili neracionalno izgrađene dijelove naselja;
- uspostaviti mreže infrastrukturnih sustava; prometno povezivanje, opskrba vodom, zadovoljavanje energetskih potreba i korištenje energenata;
- infrastrukturna rekonstrukcija prijelaznih područja sa četiri glavna cilja:
  - olakšati tamošnjem pučanstvu pristup društvenim dobrima i institucijama,
  - povećati svakodnevnu ekološku i funkcionalnu sigurnost područja,
  - poduprijeti i poboljšati osobnu i obiteljsku perspektivu stanovnika,
  - proširiti mogućnost individualizacije lokalnog načina života.
- alokacijom investicija u proizvodne i infrastrukturne objekte pridonijeti razvitku žarišta razvoja;
- iskoristiti utjecaj suvremene informatičke tehnologije koja će neutralizirati mnoge prednosti grada nad selom;
- poticati razvitak obiteljskih seljačkih gospodarstava - uvažavajući prirodne agroekološke uvjete oko gradskog prostora, te specifične zahtjeve Grada Zagreba za svježim i zdravstveno kvalitetnim poljoprivrednim proizvodima koji se kupuju i troše svakodnevno. Potrebno je izraditi i poticati gospodarske i ambijentalne programe uzgoja malih plantaža jagoda, jabuka, povrtnjaka i vinograda (osobito u sjeveroistočnom dijelu Sesveta i jugozapadnom dijelu Brezovice);
- donijeti više poticajnih mjera za razvoj turizma na seljačkim gospodarstvima, vodeći pri tome računa o turističkom nosivom kapacitetu ruralnog prostora;
- važnu stavku ima revitalizacija i uključivanje kulturne-graditeljske baštine u funkcije turizma, te gospodarska sprega s poljoprivredom (zdrava hrana i specifična regionalna ponuda-proizvod), kako bi se očuvali i unaprijedili krajobraz i tradicijske djelatnosti ;

Za seoska se naselja predviđaju mjere razvoja, uređivanja i zaštite temeljene na :

- očuvanju karakterističnih slika krajobraza,
- tipologiji parcela karakterističnih za seoske prostore,
- karakterističnoj organizaciji parcela,
- gradnji niskih stambenih i drugih objekata,
- načinu gradnje s okućnicama i vrtovima,
- elementima tradicijske arhitekture,
- očuvanju vrijednih kulturno - povijesnih i prirodnih objekata i prostora,
- vrijednim neizgrađenim javnim prostorima.

Osnovni elementi konsolidacije prostora naselja odnose se na tipologiju naselja, njihovu unutarnju strukturu, prirodne i stvorene uvjete uz provođenje mjera:

- utvrditi nužni broj i strukturu stalnih stanovnika važnijih naselja koja trebaju postati žarišta razvitka na svom području;
- stimulativnom financijskom politikom povećati udio u broju i veličini stambenih, radnih, uslužnih i rekreacijskih funkcija;
- voditi aktivnu politiku uređivanja seoskih naselja s povećavanjem stambenih, komunalnih i drugih standarda;
- -obnoviti i/ili uređivati povijesna središta gradova i naselja;

- poticati optimalno korištenje postojećih građevinskih područja.

Stanovanje kao osnovna funkcija naselja najveći je potrošač i korisnik prostora u naselju, temeljni element prostornog i urbanističkog planiranja. Pojam stanovanja obuhvaća elemente koji kao cjelina čine sustav stanovanja: stan, usluge, opskrba, obrazovanje, socijalne i zdravstvene djelatnosti i rekreacijski prostori.

Uređivanje prostora naselja mora se temeljiti na optimalnim gustoćama, osiguravanju prostora javnih sadržaja i opremanju zemljišta komunalnom infrastrukturom.

Građevinsko područje

Građevinsko se područje sa svojim granicama pokazalo jednim od glavnih instrumenata za odgovarajuće uređivanje prostora. Određivanje granica građevinskih područja gradova zaustavlja stihijsko prelijevanje objekata i sadržaja grada u ruralni prostor.

Utvrđivanjem granica građevinskog područja prigradskih i seoskih naselja sprečava se stihijska gradnja obiteljskih kuća i kuća za odmor po cjelokupnom šumskom i poljoprivrednom zemljištu, osobito onom najvrednijem, najljepšem ili zemljištu pod zaštitom.

U planerskom smislu građevinsko se područje dijeli na ono sagrađeno i ono planirano za razvoj naselja.

Formiranje ili proširivanje postojećih građevinskih područja treba temeljiti na stručnim argumentima i pri tome odvojeno iskazati površine izgrađenog i neizgrađenog dijela naselja, odnosno onog koji se predviđa za gradnju, uvažavajući sljedeće smjernice:

- ispitati i iskazati prostorne rezerve već zauzetog prostora;
- ostvariti optimalne gustoće prema tipu naselja;
- proširivati građ.područja kao rezultat programa gradnje i uređivanja zemljišta, a na temelju razvojne potrebe (porast broja stanovnika, razvoj gospodarstva);
- građevinska područja formirati kao naseljsku cjelinu, pri čemu se ne mogu proširivati uz državne i županijske ceste, na vrijedna poljoprivredna zemljišta, na vodozaštitna područja, na zaštićena područja i koridore državne i regionalne infrastrukture, te na nestabilne terene.

S obzirom na gustoću koja se teoretski može postići, postojeća su građevinska područja naselja u Gradu Zagrebu predimenzionirana, čime se omogućuje prostorna rezerva i za veći broj stanovnika izvan gradskog područja ili alternativa razvoju u prigradskim naseljima.

Ciljevi :

- spriječiti daljnje neopravdano širenje građevinskih područja naselja i stimulirati optimalno korištenje postojećih građevinskih područja, a prioritetno koristiti dijelove građevinskog područja naselja koji su već opremljeni komunalnom infrastrukturom;
- odrediti nova građevinska područja i njihovo smanjivanje ili usklađivanje sa stvarnim potrebama;
- utvrditi kriterije i mjere za racionalno planiranje prostornih obuhvata, građevinskih područja svih tipova i veličina naselja, sukladno potrebama smještaja stanovništva i gospodarskih djelatnosti u njima;

- prije gradnje neizgrađenog dijela mora se osigurati prostor javnog interesa (javne i društvene namjene) te opremanje infrastrukturom na temelju odgovarajućeg plana uređivanja uz osiguranu izvedbu;
- prigodom gradnje infrastrukturnih građevina, a koje se grade izvan građevinskog područja naselja (osobito građevine za gospodarenje otpadom, veće tafostanice, groblja, retencije, autoputevi, uređaji za pročišćavanje otpadnih voda, vodospreme, šljunčare , gliništa i dr.), voditi računa o njihovu smještaju, osobito u slici bližeg naselja i krajobraza.

Izvan građevinskog područja mogu se graditi samo zakonom propisani objekti infrastrukture i za obranu zemlje, te infrastruktura poljoprivrednog zemljišta i sl. Od vlasnika poljoprivrednog zemljišta mogu se očekivati veliki pritisci za sve veće proširivanje građevinskog područja u propulzivnim dijelovima zemlje, što se može neutralizirati pravodobnim usvajanjem mjera za utvrđivanje potrebne i poželjne veličine građevinskog područja svakog naselja i uvjetima pod kojima se građevinsko područje može rasprostirati u prostor.

Prigodom planiranja treba uzeti u obzir pojačano zanimanje za ulaganja na nekim prostorima (prostor uz prometne koridore, zaštićene cjeline, vodozaštitna područja i dr.) te u tim dijelovima izvršiti potrebne intervencije u prostornim planovima, utvrditi stvarnu vrijednost zemljišta, te obvezati visoke standarde za korištenje i uređivanje zemljišta.

Bespravna gradnja smatra se višestrukim sukobom sa svim aspektima gospodarenja prostorom, pri čemu se u prostoru izazivaju štetne posljedice te je nužno provođenje svih mjera uklanjanja tih šteta, a sprečavanje uključuje i preventivne mjere pripreme i ponude lokacija.

2.3.6. Unapređivanje komunalne infrastrukture

Komunalna je infrastruktura osnovni preduvjet svakodnevnom življenju i radu u Gradu, te budućem razvitku Grada.

Gradnja gradskog sustava infrastrukture treba biti u funkciji poboljšanja urbanog standarda, ukupnog razvitka Grada i zaštite okoliša.

Zadnjih je godina mnogo učinjeno na razvitku komunalne infrastrukture, a na temelju dostignutog stupnja razvitka i prihvaćenih opredjeljenja, planira se daljnje unapređivanje tih djelatnosti:

- ustupanjem pojedinih komunalnih djelatnosti privatnim poduzetnicima;
- valorizacijom vlastitih resursa;
- saniranjem sagrađenih, a komunalno neopremljenih gradskih područja;
- stvaranjem uvjeta za prostorni razvitak pojedinih gradskih područja, opremanjem komunalnom infrastrukturom u skladu s prostornim planovima uređivanja, u cilju povećanja komunalnog standarda korisnika prostora i zaštite okoliša;
- formiranjem cijena komunalnih usluga koje će omogućiti održavanje komunalnih objekata i uređaja, te gradnju nove komunalne infrastrukture u skladu s planovima i programima;
- optimalizacijom sustava opskrbe električnom energijom, toplinom iz CTS-a i plinoopskrbom,
- racionalizacijom potrošnje svih vidova energija restrukturiranjem i modernizacijom gospodarstva, te kvalitetnijim načinom gradnje utjecati na smanjenu potrebu za energijom;
- intenziviranjem korištenja plina kao energenta na čitavom gradskom prostoru, a prioritetno u sjevernom i jugozapadnom dijelu, te na prostoru postojećih i budućih vodozaštitnih zona;
- hidrotehničkim i prostornim uređivanjem rijeke Save tako da se omogući višenamjensko korištenje voda i kvalitetna zaštita od poplavnih voda.

Prioriteti:

- gradnja sustava odvodnje s pojačanim mjerama zaštite na cestovnim prometnicama i obilaznicama, posebice onima u blizini vodocrpilišta;
- strogim mjerama zaštite i vodonepropusnim odvodnim sustavima onemogućiti zagađivanje vodocrpilišnih područja, te općenito ostvarivati uvjete zaštite voda od onečišćavanja tehničkim, prostornim i normativnim mjerama uređivanja sliva Grada Zagreba;
- povećavanje opsega istražnih radova za buduće vodocrpilište Črnkovec (koje je bitno za razvoj vodoopskrbe Zagreba), sa ciljem ocjene stupnja poboljšanja kakvoće podzemne vode, kao rezultata provođenja radova na sanaciji smetlišta Jakuševec;
- utjecaj na industrijske i druge zagađivače koji nemaju riješeno pitanje zaštite voda da saniraju vodonepropusne kanalizacijske sustave, izgrade uređaje za predobradu otpadnih voda, a odlaganje otpada i druge radnje usklade sa zakonskom regulativom;
- ostvarivanje kvalitetnijeg tehničko-tehnološkog sustava na razini instalacija i građevina i poticanje inovacija i tehnološkog napretka u službi zaštite okoliša;
- osiguravanje odgovarajućih prostora za objekte i uređaje sustava za gospodarenje otpadom, a posebno osiguravanje lokacija za trajno odlaganje otpada u funkciji zaštite i racionalnog korištenja prostora;
- inicirati donošenje podzakonskih akata koji još nisu doneseni, a neophodni su za kvalitetno obavljanje poslova u svezi sa zaštitom voda od zagađivanja.

2.3.7. Neki razvojni prioriteti[10]

Zagreb je, također, grad ambicioznih razvojnih projekata kojima se teži ubrzanijem razvitku Grada i unapređivanju kvalitete života Zagrepčana i njihovih gostiju i sanaciji naslijeđenih razvojnih pogrešaka.

Razvojni cilj Zagreba može se sažeti u već poznatoj poruci o Zagrebu kao starom, lijepom i dinamičnom gradu.

Uz niz intervencija u prostornom uređenju Zagreba koje trebaju poduprijeti njegovo mjestu u europskom sustavu velikih gradova, ulogu glavnog grada Hrvatske i nacionalnog središta i novom urbanom infrastrukturom omogućiti to mjesto, prioritetno su važni neki materijalno zahtjevniji zahvati u razvoj, obnovu i sanaciju:

- **Centralni uređaj za pročišćavanje otpadnih voda Grada Zagreba;**
- **Sanacija smetlišta Jakuševec;**
- **Uređaj za termičku obradu tehnološkog otpada - PUTO;**
- **Vodoopskrba grada Zagreba;**
- **Program poticanja razvitka malog gospodarstva;**
- **Sanacija prostora bivše tvornice cementa;**
- **Uključivanje željeznice u sustav javnoga gradskog i prigradskog prijevoza putnika;**
- **Prometnice i prometni objekti.**

- CENTRALNI UREĐAJ ZA PROČIŠĆAVANJE OTPADNIH VODA GRADA ZAGREBA

Na temelju uočljivog trenda porasta ekološke skrbi, te zakonskih obveza da se zaštite vodni tokovi od onečišćavanja, osobito rijeke Save, Grad Zagreb i Hrvatske vode pripremili su dokumentaciju o tome da se, modelom koncesije, izradi važan projekt o pročišćavanju otpadnih voda.

Projekt infrastrukturnih objekata za potrebe gradnje centralnog uređaja za pročišćavanje otpadnih voda Grada Zagreba pokazuje uzajamnost zaštite okoliša i graditeljstva. Ovaj ekološki projekt podijeljen je prema graditeljskim specifičnostima i razlikama, a čine ga:

- objekt samog centralnog uređaja za pročišćavanje otpadnih voda Grada Zagreba (CUPOVGZ);
- objekti uprave, pogona i servisi;
- dovod glavnoga cjevovoda otpadnih voda iz Novog Zagreba na CUPOVGZ;
- zatvaranje glavnoga odvodnog kanala (GOK-a);
- gradnja mosta na Savi;
- gradnja Čulinečke ceste.

Projekt je pripreman na transparentan način za međunarodno nadmetanje, koristeći instituciju pretkvalifikacije i uvodeći novinu plaćanja jamstva za davanje tendera. Dosad pokazan interes velikih korporacija za realizaciju Projekta modelom koncesije opravdava uloženi trud.

[10] *Navedeni su razvojni prioriteti koji su u momentu izrade Polazišta i ciljeva prostornog uređenja - Koncepcija izdvojeni kao važni. Iako neki njihovi dijelovi obzirom na proteklo vrijeme nisu više aktualni zadržani su u tekstu budući da su bili sastavni dio materijala za javnu raspravu, te kao izvor informacija.*

Planirano je izgraditi Centar za 1,500.000 ES, a sastoji se od niza različitih objekata koji u tehničko-tehnološkom procesu pročišćavanja otpadnih voda čine jednu zasebnu cjelinu.

Pročišćavanje otpadnih voda planira se izvesti I. i II. stupnjem.

Po svom prostornom pružanju i položaju, Centar i gradnja Domovinskog mosta elementi su povezivanja lijeve i desne obale rijeke Save, odnosno dvije cjeline Zagreba.

- SANACIJA SMETLIŠTA "JAKUŠEVEC"

Smetlište "Jakuševec" prostire se na površini od 80 ha i smješteno je uz rijeku Savu, pet km od središta grada i samo 600 m od prvih kuća Novoga Zagreba. Do 1998. godine na "Jakuševec" je smješteno gotovo sedam milijuna tona raznog otpada. Tjedne analize otpada pokazuju da se na ovo smetlište godišnje odlaže oko 650.000 tona komunalnog i tehnološkog otpada. Dnevno na njega dolazi više od 500 vozila za dovoz smeća.

Osim što smetlište "Jakuševec" ugrožava zdravlje stanovnika naselja Jakuševec, Mičevec i dijela Novog Zagreba, ono izravno ugrožava postojeća i buduća izvorišta pitke vode Zagreba. Odloženi je otpad na Jakuševcu u izravnom dodiru s vodonosnim naslagama koje su glavno izvorište pitke vode grada i regije. Oko "Jakuševca" nalaze se glavna zagrebačka vodocrpilišta koja osiguravaju oko 75% ukupnih potreba Grada za pitkom vodom. Nizvodno od smetlišta nalazi se izvorište pitke vode Črnkovec, izdašnost kojega se procjenjuje na oko šest m^3/s.

U 1990. godini trgovačko društvo "Zbrinjavanje gradskog otpada" (ZGO) započelo je s aktivnostima za postupno uvođenje "Cjelovitog sustava gospodarenja otpadom", koji polazi od svjetskih iskustava i vlastitih spoznaja te podrazumijeva izbjegavanje nastajanja otpada, vrednovanje, uporabu, obradu i minimalno odlaganje materijala. Istodobno kao poseban prioritet, uključuje saniranje smetlišta "Jakuševec" prema hrvatskim propisima, uz poštivanje normi Europske unije.

Nakon provedenih pripremnih i istražnih radova, Komisija Gradskog poglavarstva donijela je 1994. godine, odluku o načinu i vremenu provedbe sanacije područja smetlišta "Jakuševec". Na temelju tehnoekonomske analize prihvaćena je varijanta postupnog preslagivanja otpada, uz izvedbu nepropusnog dna i prekrivke.

Radovi su započeli 1995. godine, a danas je na jugoistočnom dijelu smetlišta sanirana površina od 12,5 ha. Na taj je način uređena nova radna ploha površine 6,5 ha, na koju je 1997. godine počelo odlaganje otpada. Time je Zagreb počeo odlagati otpad na suvremen način, u skladu sa svjetskim normama. Uz radnu plohu sagrađeni su prateći objekti koji također odgovaraju suvremenim ekološkim zahtjevima:

- retencijski bazen,
- bazeni za procjedne vode,
- baklje s pratećim zdencima za otplinjavanje,
- ograda,
- unutrašnja prometnica,
- nadzor ulaza.

Do listopada 1998. godine presloženo je više od 1,0 milijuna tona starog i novog otpada. Ugrađeno je 380.000 m^3 šljunka, 110.000 m^3 gline, 85.000 m^2 geomembrane, 130.000 m^2 geotekstila, 9.500 m cijevi. Do početka 1999. očišćeno je oko 27% ukupne zagađene površine.

Projekt sanacije Jakuševca vrlo je složen, s tehničkoga, ekološkog, sociološkog i gospodarskog motrišta. Među ostalim njegovo je uspješno provođenje zahtijevalo istodobno provođenje niza sinergetski vezanih projekata:

- gradnju postrojenja za obradu i iskorištavanje organskog otpada tehnološkog
- podrijetla (PUTO);
- organizaciju i opremanje posebnog laboratorija za otpad;
- gradnju automatske imisijske postaje i nadzor stanja podzemnih voda -
- vodonosnika;
- gradnju i organizaciju hidrometeorološke postaje.

U pripremi je skora realizacija vrlo važnih postrojenja za smanjivanje opterećenja odlagališta i to za:

- obradu i iskorištavanje građevinskog otpada;
- obradu i iskorištavanje biootpada.

- UREĐAJ ZA TERMIČKU OBRADU TEHNOLOŠKOG OTPADA - P U T O

Na području Grada Zagreba prosječno se godišnje proizvede oko 50.000 tona posebnog otpada, a procjenjuje se da je u zadnjih desetak godina proizvedeno oko 400 tisuća tona tehnološkog otpada koji je, većim dijelom, odlagan na smetlište "Jakuševec". Ti otpadi traže posebne postupke zbrinjavanja što do sada nije obavljeno na odgovarajući način.

Početak sanacije smetlišta "Jakuševec" ubrzao je provođenje i drugih aktivnosti. Tako je iskopani otpad aktivirao radove u neposrednoj blizini iskopa. Poseban je problem postupanja s organskim otpadom tehnološkog porijekla. No, na smetlištu ima mnogo otpada u tekućem stanju ili u ambalaži koja ne bi podnijela duži prijevoz.
Polazeći od tih spoznaja i svjetskih iskustava, počelo se s radom na projektu PUTO, te je ustrojeno posebno zajedničko društvo s ograničenom odgovornošću.

PUTO je suvremeno postrojenje, prvo u Hrvatskoj, za termičku obradu otpada, sagrađeno modernom tehnologijom materijalnog i energetskog iskorištavanja otpada s utvrđenim ekološkim vrijednostima. Postrojenje je privremeno locirano na Jakuševcu radi osiguranja i sanacije smetlišta.

U postrojenju PUTO na siguran se način mogu obraditi sve vrste organskog otpada koji, prema zakonskim odrednicama, podliježu termičkoj obradi, kao npr.:

- sve vrste otpadnih ulja,
- lijekovi,
- otpadne masti,
- sprejevi,
- freoni,
- boje i lakovi,
- fotokemikalije,
- razrjeđivači,
- alkoholi,
- medicinski otpad,
- zagađena ambalaža,
- zauljene tvari (uljni filteri, krpe),
- pesticidi, herbicidi, insekticidi, itd.

PUTO će postupno omogućiti uvođenje cjelovitog nadzora toka otpada i poticati mjere za izbjegavanje, smanjivanje i vrednovanje otpada. Rad ovog uređaja temelji se na hrvatskim i europskim, odnosno njemačkim propisima o zaštiti okoliša.

- VODOOPSKRBA GRADA ZAGREBA

Tijekom stoljeća vodoopskrba se na području Zagreba obavljala iz individualnih zdenaca. Godine 1774. donesena je prva osnova jedinstvenog vodovoda za čitav grad, kojom se predviđalo korištenje vode iz Kraljičinog zdenca. Do realizacije toga projekta nije došlo te se 1860. godine, ponovo postavlja problem vodoopskrbe. Nakon dugogodišnjih pregovaranja, 1876. godine pristupilo se gradnji sustava. Vodovod kapaciteta 4.600 m^3/dan pušten je u rad 07. srpnja 1878. godine. Te je godine Zagreb imao oko 29.000 stanovnika, a na gradsku vodovodnu mrežu spojeno je 11.150 stanovnika.

Zagreb ima jedan od najstarijih modernih vodovoda u Europi. Samo je pet godina mlađi od vodovoda u Beču i Budimpešti, a pet godina stariji od vodovoda u Münchenu.

Savski je aluvij svojim sastavom omogućio dovoljne količina vode bez straha od nestašice, a tla iz kojega je uzimana osiguravala je i dobru bistrinu. Punih se pola stoljeća crpila voda iz zdenaca te, bez ikakve obrade, tlačila pumpama do vodosprema.

Sustav gradske vodoopskrbe zadržao se u osnovnom principu i danas uz potrebne modifikacije, s obzirom na širenje grada, podizanje visine dobave na više kote, te uzimanje vode sa zahvata koji su mnogo niži.

Razvojem grada zdenci su ostajali u užem središtu grada, a nova su se vodocrpilišta pomicala prema periferiji, dok konačno nisu rađena i do petnaestak kilometara od središta grada.

Vodoopskrbni sustav Grada Zagreba, s kapacitetom od 400.000 m^3/dan, danas pokriva područje koje se rasprostire praktično od carinske ispostave u Bregani na zapadu, do Vrbovca na istoku, te od Sljemena na sjeveru do Kupinečkog Kraljevca na jugu. To je područje koje prekriva više od 800 km^2, a opskrbu vode iz jedinstvenog sustava koristi oko 850 tisuća stanovnika.

Današnjih 1930 km vodoopskrbnih cjevovoda uključuje različite materijale i profile od 50 do 1100mm, oko 7000 zasunskih komora, te oko 21.000 hidranata.

Od 1878. do danas izbušeno je 54 zdenca koji su bili ili su još i danas u eksploataciji. Njihov ukupni kapacitet iznosi 7.750 l/sek, odnosno mogu dati više od 600.000 m^3 vode/dan.

Na prvom je crpilištu za potrebe vodovoda voda zadovoljavala sve tadašnje kriterije o kvaliteti, pa je nije trebalo niti klorirati. Zaštitne mjere koje su tada provedene osiguravale su tu kvalitetu sve do nedavne prošlosti. Zbog zakonskih obveza klorinatori su ugrađeni 1933.godine i korišteni su samo povremeno, dok je stalno kloriranje vode uvedeno tek na početku 1975. godine.

Nebriga prema podzemnim vodama, osobito razvojem industrije i oštriji kriteriji praćenja kvalitete pitke vode, isključili su 14 vodocrpilišta s ukupno 23 zdenca iz redovnog vodoopskrbnog sustava.

Danas je u Zagrebu u eksploataciji šest glavnih crpilišta koja podmiruju gradsko područje, a to su: Mala Mlaka, Sašnjak, Petruševec, V.Gorica, Strmec i Zapruđe.

Na crpilištu **Petruševec** planira se gradnja još tri bunara kapaciteta 250 l/s, tako da bi kapacitet crpilišta dosegao 2.000 l/s.

Proširivanje kapaciteta crpilišta **Strmec** na 700-900 l/s ovisi o sanaciji smetlišta Trebež, izvođenju javne kanalizacije, te projektu sanacije postojećih potoka koji danas zamjenjuju javnu kanalizaciju.

Realizacija vodocrpilišta **Črnkovec-Kosnica** kapaciteta 4000 l/s ovisi o tempu sanacije smetlišta Jakuševec i o planovima razvitka Grada.

Istodobno s gradnjom sustava vodoopskrbe, godine 1878. sagrađena je vodosprema u Jurjevskoj. Gradnja vodosprema pratila je razvitak vodoopskbnog sustava i prostorno širenje grada te su, tijekom vremena, formirane tri vodoopskrbne zone koje su prema visini određene kotama preljeva vodosprema.

Prva vodoopskrbna zona određena je kotom preljeva 185,5 m.n.m. i pokriva glavninu zagrebačkoga gradskog područja Zagreba, (90% ukupne potrošnje), a gradnjom vodospreme Sveta Nedjelja crpilišta Strmec i povezivanjem samoborskog i zagrebačkog sustava pokriva i veći dio Samobora.

U 1995. usvojen je Projektni zadatak optimalizacije vodoopskrbnog sustava Grada Zagreba sa ciljem usavršavanja postojećega vodoopskrbnog sustava i djelatnika koji njime upravljaju, te s mogućnošću izbora najboljeg rješenja za razvitak vodoopskrbnog sustava Grada Zagreba, a na temelju točnih podataka.

Bilo je potrebno dobiti podatke u takvom obliku koji se, na učinkovit način, mogu koristiti, obrađivati, dopuniti i sl., a sve to sa svrhom da se na pregledan način, s podacima visokoga stupnja točnosti stvore uvjeti za odluke prema objektivnim kriterijima. Za ispunjavanje toga zadatka pristupilo se izradi G i S – a VOOOPSKRBNOG SUSTAVA.

Cilj je da se do 2001. godine u sva zagrebačka domaćinstva dovede kvalitetna pitka voda.

- PROGRAM POTICANJA RAZVITKA MALOGA GOSPODARSTVA GRADA ZAGREBA

Gradska skupština Grada Zagreba donijela je, 1997. godine. Program poticanja razvitka maloga gospodarstva. Svrha Programa je poticanje osnivanja i započinjanja poslovanja, realizacije projekata programa razvitka, te restrukturiranje malih i srednjih trgovačkih društava i obrta na način i prema uvjetima utvrđenim ovim programom. Programom se pomažu mala i srednja trgovačka društva i obrtnici u početnim fazama poslovanja: podržavaju se kvalitetni projekti razvitka, zasnovani na ekološki prihvatljivim novim tehnologijama i visoko kvalificiranom radu, podržava se rad inovatora, omogućuje povećavanje zaposlenosti, posebice zapošljavanje mladih stručnjaka, te se stvara pozitivno okruženje za poduzetničku inicijativu.

U 1998. godini za poticanje razvitka maloga gospodarstva sredstva su osigurana iz:

- Proračuna Grada Zagreba 57,7%;
- dobiti gradskih trgovačkih društava 38,5%;
- sredstava Ministarstva gospodarstva 3,8%.

Od ukupno raspoloživih sredstava usmjereno je na:

- bespovratna sredstva 29,2%;
- beskamatne pozajmice 10,4%;
- kredite 60,4%.

Gradsko poglavarstvo Grada Zagreba raspisalo je natječaj za dodjelu poduzetničkih kredita u okviru Programa poticanja razvitka maloga gospodarstva. Obrađeno je i rangirano 350 tražitelja kredita, od toga 238 trgovačkih društava i 112 obrtnika.

Među tražiteljima kredita ima 56 poduzetnika početnika.

Programom poticanja razvitka maloga gospodarstva Grad Zagreb podržava određene gospodarske programe usmjerene na:

- razvitak i primjenu novih proizvoda i tehnoloških postupaka transfer tehnologije,
- pronalaženje proizvodnih mogućnosti za plasman proizvoda na međunarodno
- tržište,
- obnovu i razvitak tradicionalnog zanatstva,
- poslovne usluge vezane uz proizvodnju.

Tako široko i razvojno koncipiran program, s većim brojem potpuno novih sadržaja i pristupa, zahtijeva opširnu i upornu promocijsku aktivnost radi pridobivanja podrške javnosti i upoznavanja svih zainteresiranih sa ciljevima i mogućnostima Programa.

Tehnološki park

Tehnološki je park lokacijska zajednica malih poduzetnika koji tek počinju poslovati i kod kojih su srodne djelatnosti tehnološki povezane s velikim sustavima visoke tehnologije. Funkcija Tehnološkog parka je da se korisnicima / stanarima koji ispunjavaju uvjete i kriterije iz Programa, tehničkom i financijskom pomoći omogući opstanak i razvitak djelatnosti do trenutka kada budu sposobni da, s dobrim poslovnim planovima i managementom, dalje mogu poslovati samostalno. Nakon razvitka u Tehnološkom parku - inkubatoru, poduzetnicima se pruža mogućnost odlaska u poduzetničke centre ili direktno na tržište. Na taj se način stvaraju uvjeti za to da se novoosnovane tvrtke učinkovitije uključuju u poslovne odnose s etabliranim gospodarskim subjektima.

Korisnici/stanari Tehnološkog parka - inkubatora su:

- poduzetnici tehnoloških inovacija;
- mladi stručnjaci koji nakon školovanja počinju poslovati;
- poduzetnici visoke tehnologije.

Korisnicima/stanarima u Tehnološkom parku - inkubatoru omogućeno je povoljno korištenje kvalitetnoga poslovnog prostora i zajedničke infrastrukture poslovnih i stručno-savjetodavnih usluga.

Grad Zagreb je sklopio Ugovor o prijenosu poslovnog udjela s Končarom d.d. i time postao vlasnikom društva Tehnološki park - Zagreb d.o.o., na lokaciji Drvinje 63. Na taj je način realiziran onaj dio Programa poticanja razvitka maloga gospodarstva koji se odnosi na osnivanje Tehnološkog parka, a koji ima 18 tvrtki na gotovo 900 m^2 poslovnog prostora.

Osnovni ciljevi i zadaci Tehnološkog parka Zagreb, d.o.o. su:

- poticanje poduzetništva i osnivanje malih privatnih tvrtki;
- pružanje poslovnih, tehničkih, obrazovnih i drugih usluga malim privatnim
- tvrtkama;
- privlačenje novih, modernih, high-tech, čistih i profitabilnih tehnologija;
- proširivanje poslovnih područja novim proizvodima i novim tehnološkim
- mogućnostima;
- zaustavljanje odlazaka poduzetnih i sposobnih stručnjaka, omogućujući im da

realiziraju svoje poduzetničke ideje osnivanjem privatnih tvrtki u Tehnološkom
- parku;
- privlačenje poduzetnih i sposobnih stručnjaka, omogućujući im da realiziraju
- svoje poduzetničke ideje;
- ostvarivanje veze između znanosti, inovacija i poslovanja tržišta;
- transfer znanja od razvojnih institucija do industrije i koordinacija usluga
- znanosti sa zahtjevima poslovanja;
- transfer informacija neophodnih za razvitak i poduzetništvo.

Grad Zagreb treba tehnološke parkove da:

- povećavaju broj novih poduzeća i otvaraju nova radna mjesta;
- zaustavljaju odlazak stručnih ljudi, omogućavajući im da realiziraju
- svoje poduzetničke ideje;
- privlače zanimljive tehnologije;
- restrukturiraju gospodarstvo;
- usmjeravaju strukturu svoga gospodarstva na nova suvremena
- područja;
- privlače vrste poduzeća koja im trebaju.

TEHNOLOŠKI PARK ZAGREB, d.o.o. NAJVEĆA JE KONCENTRACIJA RAZVOJNO-INOVATIVNIH PODUZETNIKA U HRVATSKOJ.

U Tehnološkom parku - Zagreb, d.o.o. u 18 malih privatnih, tehnološki i razvojno orijentiranih poduzeća, stvaraju se i plasiraju na tržište inovativni, high-tech proizvodi i usluge na području elektronike, računalne telefonije, radarske tehnike, robotike, softwarea i dijagnostike u energetskim postrojenjima, konzaltinga i unapređivanja poslovanja.

Poduzetnički centar

Poduzetnički je centar lokacijska zajednica specifičnih poslovno organiziranih poduzetnika raznolikih djelatnosti, proizvodnje i usluga u funkciji proizvodnih djelatnosti iz segmenta maloga gospodarstva, pod jedinstvenom upravom. Poduzetnički se centar osniva kao trgovačko društvo s ograničenom odgovornošću.

Poduzetnički centar omogućuje svojim članovima -poduzetnicima korištenje organizacijske i prostorne infrastrukture, pod povoljnim uvjetima, koji se definiraju pravilnikom, a prema kriterijima i za djelatnosti prema Programu poticanja razvitka maloga gospodarstva.

Svojim članovima korisnicima Poduzetnički centar stavlja na raspolaganje:
- neuređene radne prostore;
- uređene radne prostore i to:
  - posebno prilagođene invalidima,
  - posebno opskrbljene za obavljanje tradicionalnih zanata (kompletne
  - radionice za mlade),
- uređene prostore za obavljanje zajedničkih poslovnih funkcija i to za:
  - pravno-financijsko-računovodstvene,
  - tehničko-tehnološke,
  - edukativno-obrazovne,
  - marketinško-promotivne poslove;
- uređene prostore za poslovne savjetnike;

- zajedničku informatičku infrastrukturu, pristup Internetu (međunarodna burza poslovnih podataka EIC);
- stalne i organizirane oblike neposrednog komuniciranja i suradnje s različitim znanstveno-istraživačkim institucijama kao što su:
  - Poslovno-inovacijski centar Hrvatske (BICRO);
  - Centar za transfer tehnologije, tehnološki parkovi i dr.;
- stalne poslovne savjetnike iz kruga umirovljenika, priznatih stručnjaka, pravnika, konstruktora, tehnologa i dr;
- sve se navedene zajedničke funkcije stavljaju na raspolaganje i vanjskim članovima, obiteljskim poduzetnicima ("ured kod kuće") na temelju posebnog ugovora o suradnji i učlanjenjem u EIC.

Prema tome, funkcija je poduzetničkog centra da se poduzetnicima koji ispunjavaju uvjete i kriterije iz Programa osigura poslovni prostor za funkcioniranje poslovne djelatnosti, te da im se stručno-savjetodavnim uslugama pomogne u realizaciji poduzetničkog projekta, odnosno da se omogući jednostavniji pristup znanstveno-istraživačkim institucijama.

Za kupnju, gradnju, unajmljivanje (poslovni objekti koji nisu u funkciji), te za rekonstrukciju i adaptaciju poslovnih objekata u vlasništvu Grada Zagreba za funkciju poduzetničkih centara osnovat će se trgovačko društvo u vlasništvu Grada koje bi, u okviru svoje poslovne djelatnosti, ustrojavalo i organiziralo rad poduzetničkih centara.

Program za mlade

Pravo korištenja financijske i tehničke potpore mladima imaju:
- mladi stručnjaci, nakon završenoga školovanja, s prebivalištem na području Grada Zagreba;
- mladi stručnjaci, povratnici iz inozemstva, koji namjeravaju, samostalno ili u suradnji s postojećim poduzetnicima, poslovati zajednički;
- starosna dob potencijalnih korisnika do 35 godina.

Osnovni elementi korištenja financijske i tehničke potpore mladima:
- kredit se odobrava kao beskamatni do 180.000 kuna;
- rok korištenja kredita je do pet godina;
- korisnici kredita obvezni su sudjelovati u ukupnoj vrijednosti investicija sa 10% vlastitih sredstava;
- drugi uvjeti i kriteriji određuju se prema Pravilniku o uvjetima i načinu korištenja financijskih sredstava za poticanje razvitka maloga gospodarstva.

Druge pogodnosti:
- mladim se obrtnicima iznajmljuju obrtničke radionice, s ukupnom opremom, na godinu dana, a najduže na četiri godine;
- troškovi najma prve godine čine 25% stvarnih troškova, a svake sljedeće povećavaju se
- za 25% stvarnih troškova najamnine.

SANACIJA PROSTORA BIVŠE TVORNICE CEMENTA

Godine 1977. identificirano je veliko klizište na južnom obronku Zagrebačke gore, u zapadnom području grada Zagreba. Klizište je nanijelo velike štete tome urbaniziranom kraju i dosad je srušen ili oštećen velik broj privatnih i javnih zgrada i nekih puteva.

Bitnu ulogu u formiranju klizišta imale su geološke predispozicije i tadašnji način eksploatacije lapora masovnim miniranjem.

U podnožju padine, na ravničarskom terenu, uz današnju Aveniju Bologne, još godine 1907. sagrađena tvornica cementa koja je kao sirovinu iskorištavala laporovite naslage iskopavane ručno, neposredno iznad tvornice i vapnenac s viših padina Zagrebačke gore koji je u tvornicu dopreman žičarom, a kasnije transportnom trakom.

Nakon II. svjetskog rata proizvodnja cementa znatno je povećana, pa je, 1954. godine, otvoren kop za lapor na najnižem dijelu padine, oko 200 m od pogonskih postrojenja tvornice. Povećana eksploatacija lapora dovela je, 1962. godine, do promjene tehnologije iskopa masovnim miniranjem.

Prva oštećenja na pogonskim objektima tvornice primijećena su u 1963. godini.

Nakon zatvaranja Tvornice cementa treba provesti sanaciju klizišta, o čemu je brigu preuzeo Grad Zagreb.

Planirano je da stabilizacija klizišta bude dio sanacije prostora. Stabilizacija klizišta postići će se metodama preraspodjele masa i dreniranja, a to je nasipavanje u nožici, odnosno vraćanje materijala u područja iz kojeg je bio eksploatiran lapor, aktivno dreniranje na području nasipavanja i preventivno dreniranje u podzemlju zaleđa klizišta.

Preraspodjelom masa mora se riješiti lokalna stabilnost strmina i kosina kopa lapora djelomičnim skidanjem (guranjem) materijala s vrha kosine i blagim prijelazom na nasip.

Uz nasipavanje, proces stabilizacije uključuje i postupnu izvedbu horizontalnih drenova u zoni nasipavanja.

Postojeći tuneli koristit će se za odvodnju vode prikupljane preventivnim dreniranjem, koje se provodi drenažnom galerijom smjera istok-zapad.

Predviđa se nasipavanje s režimom ugradnje materijala koji će se utvrditi projektom.

Prigodom određivanja uvjeta ugradnje i režima nasipavanja treba voditi računa o tome da se:
- odrede svojstva materijala prikladnoga za nasipavanje;
- omogući dreniranje sadašnjeg ruba iskopa formiranjem drenažnih slojeva u dnu nasipa;
- kanalizira voda iz tunela;
- prihvati voda iz bušenih drenova.

Neovisno o dinamici sanacije potrebno je:
- osigurati stabilnost i prohodnost tunela s obzirom na stanje oštećenosti tunela na prolasku kroz kliznu plohu;
- onemogućiti širenje divljeg deponija u aktivnoj zoni klizišta, a dosad dovezene materijale uzeti u obzir prigodom preraspodjele masa.

Sanaciji će prethoditi:
- izrada projektne dokumentacije koja mora osigurati početak radova na sanaciji tri mjeseca nakon početka projektiranja;
- izvođenje istražnih radova za preventivno dreniranje u zaleđu klizišta;
- ugradnja mjerne opreme za praćenje aktivnosti klizišta i praćenje učinaka sanacije.

UKLJUČIVANJE ŽELJEZNICE U SUSTAV JAVNOGA GRADSKOG I PRIGRADSKOG PRIJEVOZA PUTNIKA

Željeznica je, tijekom više od 130 godina prisutnosti u Zagrebu, srasla s gradskim tkivom tako da pruge koje su u prošlom stoljeću prolazile obodom tadašnjega malog grada, danas prolaze središtem Zagreba.

Zagreb je zbog vrlo povoljnog položaja željezničkih pruga, te velikoga prijevoznog kapaciteta i brzine, inicirao njihovo uključivanje u javni gradski i prigradski prijevoz. Brz prijevoz željeznicom značio je kvalitetivan napredak u nepovoljnoj prometnoj situaciji koju karakteriziraju ulice zakrčene motornim vozilima u kretanju i mirovanju, te relativno spor tramvajski i autobusni prijevoz, s prosječnom putnom brzinom od oko 15, odnosno 22 km/h.

Postojeća dvokolosječna pruga na relaciji Savski Marof - Dugo Selo uključena je, 1992., u javni gradski prijevoz putnika. Pri tome su korištena prostojeća i dva novosagrađena stajališta. Uveden je i jedinstveni tarifni sustav sa Zagrebačkim električnim tramvajem. Danas na toj relaciji, dužine 42,5 km, postoji 16 stajališta. Gotovo sva stajališta imaju neposredan kontakt s autobusnim linijama, a tri i s tramvajskom mrežom. Prosječna putna brzina je oko 48 km/h, a broj putnika raste iz godine u godinu.

Tijekom 1992. godine na ovoj je relaciji prevoženo oko 20.000 putnika prosječno dnevno (radni dan u oba smijera). Broj putnika je 1995. narastao na 32.000, a 1998. na oko 45.000. Grad Zagreb daje mjesečnu naknadu Hrvatskim željeznicama, čime pokriva razliku između stvarne cijene prijevoza i cijene koju plaćaju putnici.

Potražnja za prijevozom premašuje kapacitete i danas je nedostatak adekvatnog voznog parka usko grlo daljnjem rastu broja korisnika.

U rujnu 1998. uveden je jedinstveni tarifni sustav i na prugama prema Karlovcu (do stajališta Mavračići) i prema Sisku (do stajališta Odra). U tijeku je izrada prijedloga jedinstvenoga tarifnog sustava u koji bi bila uključena i željeznička stajališta na području Zagrebu susjednih županija: Krapinsko-zagorske županije i Zagrebačke županije.

- PROMETNICE I PROMETNI OBJEKTI

U gradskim prioritetima visoko mjesto imaju unapređivanje javnoga gradskog prijevoza putnika, promet i prometna infrastruktura. Od 1991. znatna proračunska sredstva Grada usmjerena su u pojačanu rekonstrukciju gradskih prometnica, kojima se rješava pitanje vitalnih gradskih prometnih problema. Na velikom dijelu tih prometnica odvija se i tramvajski promet. U tom su vremenu rekonstruirane prometnice sa zahvatima na kompletnoj infrastrukturi i tramvajskoj pruzi.

Uvažavajući postojeću cestovnu i prometnu infrastrukturu u Gradu, kao budući prioritetni zadaci ističu se:

- poboljšanje javnoga gradskog prijevoza;
- povećavanje sigurnosti u prometu;
- optimalizacija prometnih tokova u Gradu;
- podizanje razine uslužnosti osnovne prometne mreže.

U skladu s tim zadacima, priroritet u poboljšavanju prometne mreže i organizacije prometa imaju one akcije koje zadovoljavaju sljedeće kriterije:

- poboljšanje kvalitete javnoga gradskog prometa;

- postizanje cjelovitosti prometne mreže u Gradu;
- povećavanje sigurnosti u prometu;
- povećavanje propusne moći na kritičnim križanjima i dionicama cestovne mreže;
- rasterećivanje gradskog središta od motornog prometa;
- rješavanje prometa u mirovanju - gradnja garaža;
- razvitak zračnog prometa - rekonstrukcija Zračne luke.

Sa svrhom realizacije zacrtanih ciljeva na području prometa, a kako bi se zadovoljili traženi kriteriji, Grad je Zagreb naručio izradu Prometne studije Grada Zagreba, a njihovo ostvarenje traži velika i sustavna materijalna ulaganja.

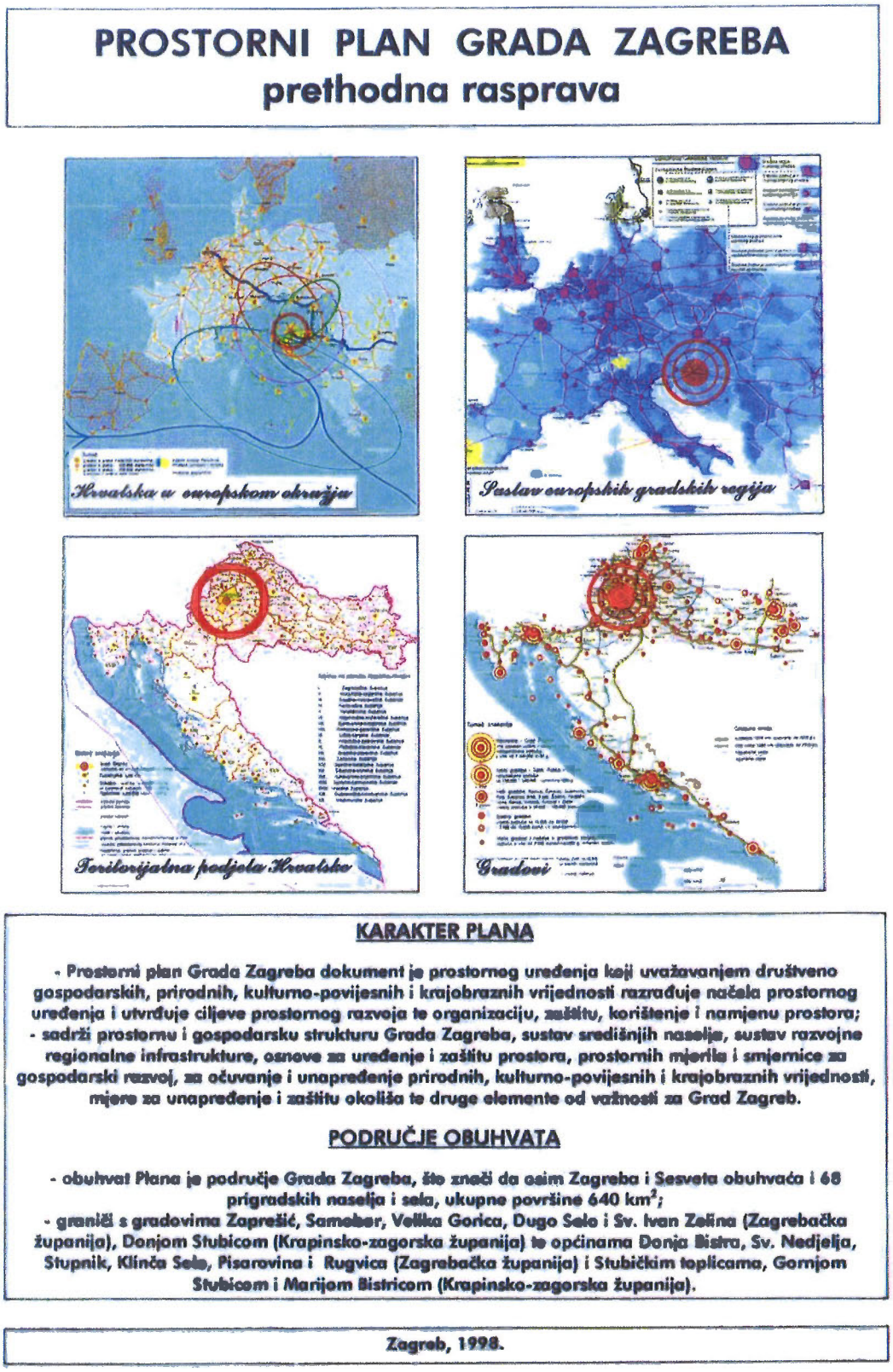

SLIKA 30.1. Polazišta, ciljevi i smjernice za izradu Prostornog plana Grada Zagreba - materijali za prethodnu raspravu



POLAZIŠTA

Pitanja koja postavlja izrada Prostornog plana Grada Zagreba, temeljnog plana urbane strategije Zagreba na početku trećeg tisućljeća, metodološka su - u odnosu na već formirani nacionalni sustav prostornog uređenja i strategijska - u odnosu na mjesto i ambicije Zagreba u sustavu europskih gradova.

Zato u ovom pozivu na prethodnu raspravu, Gradski zavod za planiranje razvoja Grada i zaštitu okoliša na temelju dosadašnjeg rada u vezi s urbanom strategijom Zagreba, proširuje tako usko definiranu zadaću Plana i svim sudionicima rasprave iznosi drugačije, šire teze u definiranju zadaća i polazišta Plana, kompatibilne suvremenom sustavu strategijskog planiranja razvitka gradova u Europi.

Uzevši u obzir definiciju iz Strategije prostornog uređenja Hrvatske, kako je prostor temeljno nacionalno dobro, polazište je Plana da mu je zadaća odrediti, uz pravila prostornog uređenja, CJELOVIT SUSTAV UPRAVLJANJA I GOSPODARENJA TIM TEMELJNIM I OGRANIČENIM DOBROM, UKLJUČUJUĆI I SVEKOLIKI OKOLIŠ. Tako koncipiran Plan usklađen je sustav strategijskih i provedbenih elemenata i pravila tvorbe, funkcioniranja i reprodukcije gradskog prostora, s posebnom skrbi o javnom prostoru.



U određivanju uloge u europskom poretku gradova, strategijski je važno prihvatiti takve konzekvencije prostornog uređenja koje uklanjaju dominantnu ulogu tradicionalnoga industrijskog sektora koji više nije pokretač razvitka, pa niti urbanizacije, već uključuju poticanje novih razvojnih predložaka u kojima dominira povezanost sektora znanosti i inovacija, proizvodnje i usluga, zatim sustavna skrb o povećanju kvalitete života i briga o prirodnom okolišu Grada, njegovuurbanom šarmu i ljepoti, raznolikosti naselja u autohtonim ambijentima, te očuvanje urbanih i ruralnih krajolika.

Zagreb mora nastaviti politiku ostvarivanja europske središnjosti, utemeljene na nazočnosti svjetske znanstveno-stručne, kulturne, političke, športske i zabavljačke elite, za što još treba dograditi gradsku infrastrukturu (kongresni centar WTC na Zagrebačkom velesajmu), športska borilišta, kulturne institucije (muzej suvremene umjetnosti), zdravstvene institucije, prometne terminale (zračna luka), sustav javnog prometa, a posebno gradsku željeznicu.

U zagrebačkoj je povijesti prepoznatljiva stalna skrb Zagrepčana za svoj grad, pa je pretpostaviti da će taj dobri duh Zagreba pomno pratiti i ostvarivanje ovog plana.



SLIKA 30.2. Polazišta, ciljevi i smjernice za izradu Prostornog plana Grada Zagreba - materijali za prethodnu raspravu

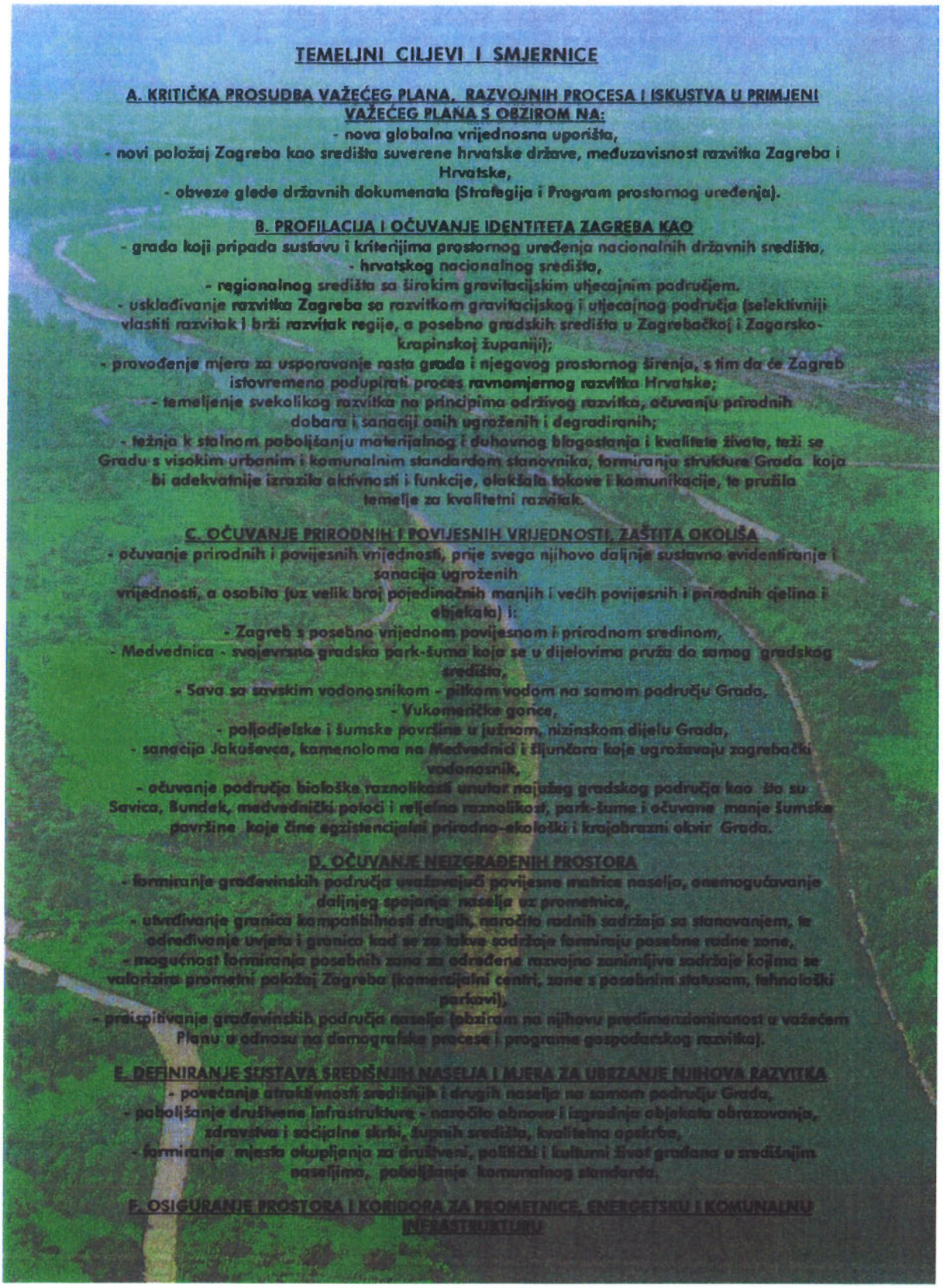

SLIKA 30.3. Polazišta, ciljevi i smjernice za izradu Prostornog plana Grada Zagreba - materijali za prethodnu raspravu

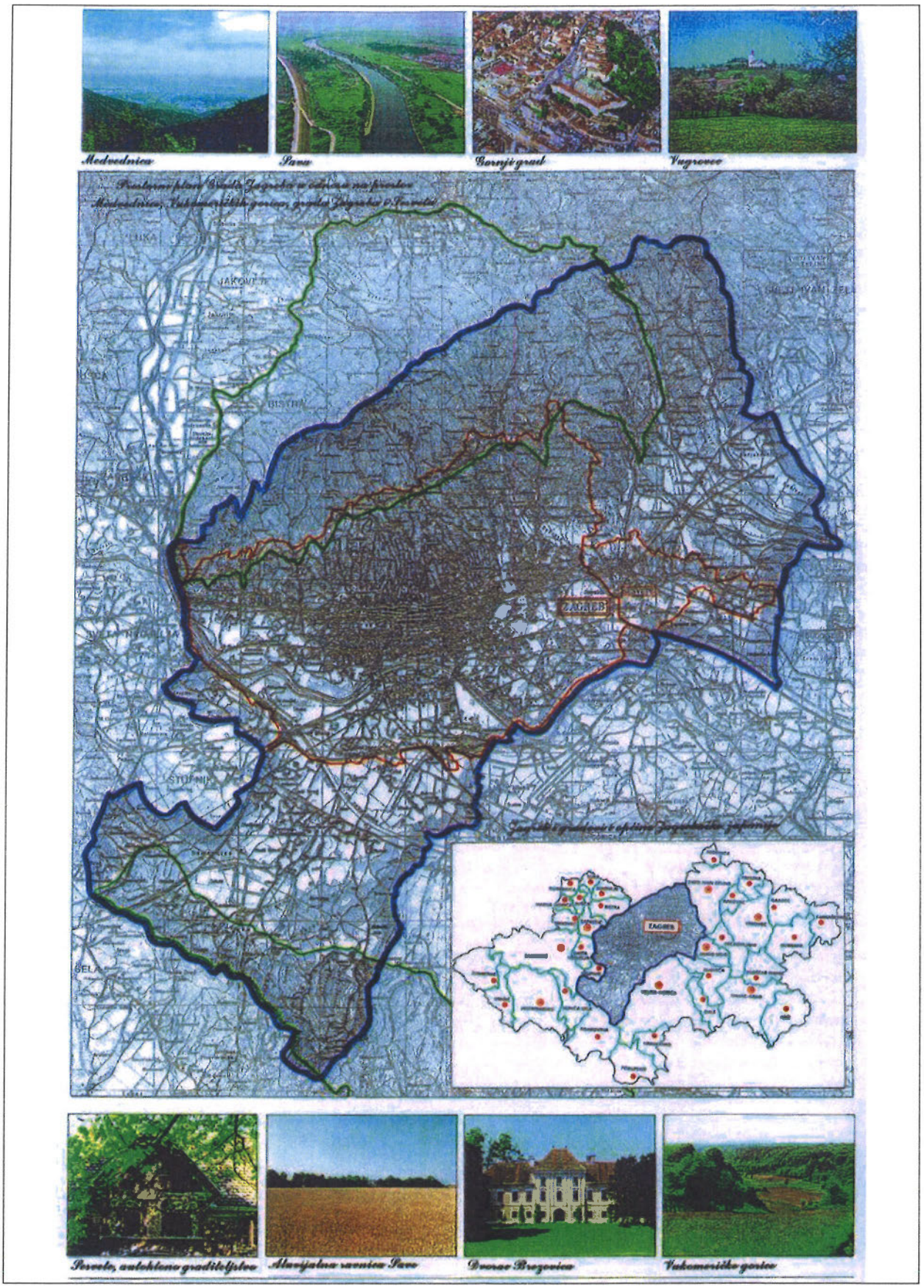

SLIKA 30.4. Polazišta, ciljevi i smjernice za izradu Prostornog plana Grada Zagreba - materijali za prethodnu raspravu



NAČIN IZRADE

- suradnja sa svim zainteresiranima,
- suradnja i koordinacija s odgovornim tijelima Zagrebačke županije,
- suradnja s Ministarstvom prostornog uređenja, graditeljstva i stanovanja,
- sustavno javno izlaganje principa i svake faze Plana.





Molimo da prijedloge i sugestije važne za izradu Plana dostavite Gradskom zavodu za planiranje razvoja Grada i zaštitu okoliša, Zagreb, Republike Austrije 18

GRAD ZAGREB
Gradski zavod za planiranje razvoja Grada i zaštitu okoliša
Zagreb, Republike Austrije 18

SLIKA 30.5. Polazišta, ciljevi i smjernice za izradu Prostornog plana Grada Zagreba - materijali za prethodnu raspravu

3. PLAN PROSTORNOG UREĐENJA

Prostorni plan Grada Zagreba i generalni urbanistički planovi Zagreba i Sesveta nestandardni su planovi gledano standardima i običajima sustava planiranja i hrvatskog zakonskog sustava.

Nestandardni su u odnosu prema hrvatskom i zagrebačkom prostoru, dosadašnjim planovima, složenosti prostorne strukture Hrvatske i Zagreba, vrijednosnom sustavu i odnosu naspram okolnosti unutar kojih trebaju poslužiti usmjeravanju razvitka Zagreba i njegovu prostornom uređenju.

Strukturno, iza nazivlja planskih dokumenata krije se veća ambicija **prijedloga urbane strategije Zagreba** za prelomne godine trećeg tisućljeća, ispisane sigurno na mjestima gdje se razvitak utemeljuje na hrvatskim i zagrebačkim genius loci, hipotetski na mjestima gdje se, iz vrijednosnog sustava u kojem je "hrvatski prostor temeljno nacionalno dobro" (Strategija prostornog uređenja Hrvatske), može predložiti i predvidjeti razvitak u temeljnim segmentima koji utječu na prostor, i **neizvjesno, ali s prijedlogom rješenja** na mjestima gdje nacionalno zakonodavstvo nije dalo odgovor i rješenja za reinterpretaciju prostora i okoliša kao temeljnih hrvatskih dobara i način njihove održive razvojne reprodukcije.

Plan je rezultat višegodišnje pripreme i rada u Gradskom zavodu za planiranje razvoja Grada i zaštitu okoliša, ali i suradnje s drugim gradskim uredima, zavodima, trgovačkim društvima u vlasništvu Grada i dijelom nacionalnih sustava.

S obzirom na ukupni sadržaj, pravilnije bi bilo taj rad imenovati:

ZAGREB2000+

NOVA URBANA STRATEGIJA

Novi Prostorni plan Grada Zagreba i generalni urbanistički planovi Zagreba i Sesveta donose se u okolnostima koje određuju:

- postojanje Strategije i Programa prostornog uređenja Hrvatske koji određuju vrijednosni sustav u području prostornog uređenja prostora Republike Hrvatske ("prostor kao temeljno nacionalno dobro","održivi razvitak");
- nepostojanje nacionalne gospodarske strategije i nacionalne strategije zaštite okoliša što značajno utječu na prostorno uređenje;
- fragmentarnost zakonske regulative, posebno Zakona o prostornom uređenju i provedbenih akata, koji reguliraju izradu prostornih i urbanističkih planova, ali ne i sustav - mjere i oblike njihove provedbe u novom okolišu vlasničkog legaliteta, nakon donošenja odgovarajućeg zakona o denacionalizaciji.To onemogućuje transformaciju "vlasničke geometrije" u "urbanu", temeljem urbanističkih planova, a time i njihovu neprovedivost;
- neuređenost sustava koji bi osiguravao poštivanje vlasničkih prava, ali i provođenje javnih gradskih interesa i gradskih ulaganja u uređenje i povećanu vrijednost gradskog prostora;
- kompliciranost procedura koje uvjetuje postojeća zakonska i podzakonska regulativa - lokacijska i građevinska dozvola kao dva upravna postupka, npr.

Iz takvog sustava nemoguće je izvesti kvalitetni sustav urbanog uređenja Zagreba, a bez njega ni izrađeni novi Prostorni plan Grada Zagreba i Generalni urbanistički plan Zagreba i Sesveta u čiju izradu su uloženi veliki trud i sredstva, neće imati puni smisao.

Kako su dosadašnji brojni pokušaji dograđivanja i poboljšanja zakonskog sustava bili neuspješni, Gradski zavod za planiranje razvoja Grada i zaštitu okoliša proširio je vlastitu zadaću izrade tih planova, te priredio, umjesto izoliranih prostornih i urbanističkih planova, **sustav urbane strategije Zagreba**, s planskim i provedbenim mjerama, izučavajući hrvatsku tradiciju uređenja gradova i najbolje i Hrvatskoj najprimjerenije europske prakse.

Tako Nova urbana strategija Zagreba - ZAGREB 2000+, kao sustav cjelovitih dokumenata i rješenja za prostorno uređenje Zagreba, na tradicijama njegove urbane kulture, sadrži već ranije izrađene dokumente, na temelju višegodišnjeg rada, suradnje, stručnih seminara i komunikacije s europskim gradovima:

- Prostorni plan Grada Zagreba - koncepcija, lipanj 1999;
- Generalni urbanistički plan Zagreba - koncepcija, lipanj 1999;
- Generalni urbanistički plan Sesveta - koncepcija, lipanj 1999;
- Izvješće o stanju okoliša i Program zaštite okoliša Zagreba,1999;
- Demografsku studiju Grada Zagreba, lipanj 1999.
- tematske i prostorne studije, 1991.-1999.
- Sustav prostornog uređenja Hrvatske – prijedlog temeljnih teza za cjelovit Zakon o prostornom uređenju, 2000;
- Sustav urbanog uređenja Zagreba - temeljne teze za održivu urbanu reprodukciju i urbanu strategiju Zagreba, 2000;

3.1. PRIKAZ PROSTORNIH STRUKTURA GRADA ZAGREBA U ODNOSU NA STANJE I RAZVOJNA OPREDJELJENJA GRADA ZAGREBA I DRŽAVE

Dva temeljna vrijednosna sustava obilježuju planska rješenja u ovome Planu. Oni su s jedne strane dio suvremenih globalnih standarda u planiranju, Strategije prostornog uređenja Hrvatske, a s druge povijesno obilježavaju urbanu kulturu Hrvatske i Zagreba.

Ta dva sustava su:

- usklađeniji i ravnomjerniji razvitak hrvatskog prostora;
- održivi razvitak koji je u samoj biti planiranja, jer znači usklađeno planiranje svih segmenata, aspekata i sektora, na način da se posebno vodi računa o povijesnoj i prirodnoj baštini i okolišu kao ograničenim i iscrpivim potencijalima;

Usklađen i ravnomjeran razvitak hrvatskog prostora vrijednosni je kriterij temeljnih nacionalnih strategijskih dokumenata, a uvjetovan je povijesnim poukama o otpornosti i razvojnim performansama tako organiziranog društva i teritorija, te negativnim nasljeđem koje je uvjetovalo razvojnu neravnotežu i razvojno urušavanje nekih prostora, što je potencirano u novije vrijeme ratnim razaranjima.

U ostvarivanju toga kriterija Zagreb će planski **ne dominirati već kooperirati**, uvažavajući odgovornosti hrvatskoga glavnoga grada za razvitak hrvatske države na nekoliko razina:

- **međunarodnoj**, promičući inovacije u hrvatski prostor i stvarajući uvjete za transfer hrvatskih inovacija u međunarodno okruženje. Za takvu je ulogu potrebno stvoriti određene prostorne i druge uvjete, a posebno:

- hrvatsku razvojnu strategiju sa selektivnim pristupom uloge Hrvatske, zavisno o raspoloživim i potencijalnim resursima,
- prostore za poticanje i transfer inovacija u urbanom zagrebačkom prostoru,
- razvijajući prometne i telekomunikacijske sustave koji to omogućuju;

- **nacionalnoj**, razvijajući Zagreb kao hrvatsko središte na kooperativnim temeljima za sve hrvatske županije i lokalne zajednice. Kooperacija na jedinstvenim razvojnim, ali teritorijalno raščlanjenim programima, u kojoj svaki teritorij u programe unosi svoje mogućnosti i potencijale, važna je za brzi razvitak Hrvatske i njenu nacionalnu integraciju. To je razina na kojoj se stvaraju mogućnosti za integraciju Hrvatske u svjetske razvojne sustave, koja je, dakle, eksterno orijentirana, a interno orijentirana za obavljanje internih, nacionalnointegracijskih zadaća.

U za Hrvatsku važnom prostorno-demografskom aspektu takav je razvitak orijentiran na inventarizaciju lokalnih potencijala u lokalnom prostoru, uz mogućnosti dinamičkih udruživanja i komunikacija na nacionalnom i međunarodnom planu. Na toj će razini Zagreb razvijati suradnju s velikim i drugim hrvatskim gradovima i prostorima, kako bi se oni osnažili za zajedničku integracijsku zadaću i zadaću ravnomijernijeg razvitka Hrvatske;

- **reginalnoj**, koja je orijentirana na razvojnu kooperaciju u dnevno dostupnim distancama, a posebno sa gradovima Varaždinom, Bjelovarom, Karlovcem i Siskom, i gradovima i općinama osobito Zagrebačke i Krapinsko-zagorske županije, ali i s drugim županijama.

Demografski i gospodarski, ti su programi orijentirani na razvojne programe koji mogu dovesti do interesa dijela zagrebačkog stanovništva za preseljenjem u bliže prostore, koristeći njihov razvojni potencijal, osobito u obnovljenom i na novim kriterijima zasnovanim proizvodnim djelatnostima, turizmu i poljoprivredi, koristeći razvojne prednosti blizine Zagreba i korištenje urbanih sadržaja velikoga grada, a uživajući prednosti suburbije.

Europska iskustva ukazuju na usporednu potrebu koordinacije razvojnih programa samih tih gradova i prostora i njihovu suradnju, strategijama razvojnih koalicija kojima se oni odupiru nadređivanju velikoga grada, uporedo surađujući i s njim.

Takvo razvojno promišljanje u sadašnjim prostorno-razvojnim odnosima može biti snažan razvojni i integracijski čimbenik Hrvatske. Prostorne strukture Zagreba na svim tim razinama moraju biti kooperativno usmjerene sustavnom ostvarivanju vrijednosnih usmjerenja nacionalne Strategije prostornog uređenja.

Temeljne prostorne strukture Zagreba povezane s njegovim položajem i prirodnim (Medvednica, Sava, vodonosnik, šume, poljoprivredne površine) i povijesnim naslijeđem su u strukturama izvrsnosti, a posebno:

- kulturnim tradicijama i posebno građanskoj urbanoj kulturi Zagreba;
- znanju i znanstvenim potencijalima (zagrebačko sveučilište, znanstvene i stručne institucije, školstvo, ljudi);
- gospodarske tradicije - obrt, Zagrebački velesajam, nove proizvodne djelatnosti, grad kao gospodarski resurs i gradski turizam;
- upravljačke tradicije za trajne i povremene djelatnosti, iskustva;
- kvalitetna gradska infrastruktura;
- kvalitetan prostor za razvitak grada Zagreba, bez njegova prostornog širenja;

- kvalitetno gradskookruženje sa vodonosnikom, Medvednicom, šumama i poljoprivrednim površinama.

Prostorne strukture Zagreba, urbane, gospodarske, položajne, prirodne i povijesne, velikih su mogućnosti i podiskorištene za takav kvalitativan razvitak Hrvatske i Zagreba.

3.1.1. Osnovne odrednice za razvitak i smještaj u gradskom prostoru

S obzirom na gospodarske i druge potencijale Zagreba i na njegovo značenje u planiranju i ostvarivanju razvitka Države, za planiranje razvitka Zagreba u njegovoj ukupnosti, posebno gospodarstva kao temelja ukupnog razvitka, nužna je utvrđena strategija razvitka Hrvatske. Budući da te strategije nema, iskazane odrednice razvitka Grada Zagreba temelje se na dosad izrađenim planskim materijalima (Osnovne smjernice budućeg razvitka Grada Zagreba 1993; Temeljne odrednice razvitka Grada Zagreba 1994; Zagreb 1997-2001, funkcioniranje i razvitak, Izvješće o stanju u gradskom prostoru i Program mjera za unapređenje stanja u gradskom prostoru 1995. i 1998. i Prostorni plan Grada Zagreba - Polazišta i ciljevi prostornog uređenja - Koncepcija 1999.) i istraživanjima, dijalozima s gospodarstvenicima i procjenama izrađivanim u Gradskom zavodu za planiranje razvoja Grada i zaštitu okoliša, i drugim gradskim uredima (posebno Gradski ured za gospodarstvo).

U Zagrebu, glavnom gradu hrvatske države, teži se stalnom poboljšavanju materijalnog i duhovnog blagostanja i kvalitete života, s učinkovitim i visokoprofitabilnim gospodarstvom usmjerenim i na širi zagrebački i hrvatski prostor, te se teži tome da Zagreb bude grad s urbanim funkcijama visokog standarda, s visokim urbanim i komunalnim standardom. Grad će sudjelovati u izgradnji stabilnog tržišnog sustava poslovanja te oživljavanju i bitnom povećavanju proizvodnje roba, usluga i naročito znanja, s tendencijom jačeg uključivanja u međunarodnu razmjenu.

Zagreb će suradnjom na razvojnim programima intenzivirati razvitak gradskih središta u Hrvatskoj kao nositelj fleksibilne gospodarske strukture, s obzirom na povijesne tradicije Hrvatske kao zemlje gradova i za to će izraditi i usklađivati konkretne instrumente za organizirano gospodarsko, političko i prometno jačanje hrvatskih prostora i Hrvatske u cjelini.

Temeljno opredjeljenje za teritorijalnu dispoziciju pojedinih funkcija, dijelom izvan urbane jezgre u nacionalnom i širem zagrebačkom prostoru, podrazumijeva nužnost koncipiranja takvih prostornih rješenja koja će omogućiti da se istodobno optimalizira prostorno-urbanistička struktura Hrvatske i zagrebačke aglomeracije u cjelini, respektiraju identitet i posebnost njegovih pojedinih dijelova, ali i sačuvaju prirodno-zemljopisne i povijesne kvalitete toga prostora.

Zagreb će osiguravati neophodan komunalni i drugi infrastrukturni standard građanima i u partnerstvu s gospodarskim poduzetnicima, te osiguravati usklađen razvitak u prostoru, opremati, obogaćivati i štititi prostor, kao jedan od najvrednijih gradskih razvojnih resursa, te stvarati poticajne uvjete za postupno uređivanje i razvitak gospodarskih i drugih djelatnosti.

Razvojni potencijali Zagreba, položaj u prostoru, prometne veze, kvalitetno zemljište, stručnost ljudi, postojeća infrastruktura, nisu još dovoljno iskorišteni, pa se promišljenom politikom može očekivati njegova kvalitativna ekspanzija, umjesto isključive težnje za kvantitetom. Položaj i lokacija Zagreba, uz ljudski činitelj, bitne su prednosti u razvitku, jer

se Zagreb ne razvija kao isključivo središte jedne ekonomsko-zemljopisne regije već kao spona širih zemljopisnih prostora.

Dostignuta razina koncentracije i raznolikosti aktivnosti u Gradu Zagrebu osnovica je za daljnji razvitak. Ciljevi su usmjereni ka tržišno orijentiranoj i prema okolišu obzirnoj transformaciji zatečene gospodarske strukture Grada, uz djelomično gašenje ekološki neobzirnih pogona i djelomičnu dislokaciju, uz razvitak zagrebačkom prostoru i njegovu održivu razvitku primjerenih gospodarskih sadržaja. U skladu s tom pretpostavkom, strategija gospodarskog razvitka i instrumenti njegova poticanja i usmjeravanja moraju se temeljiti na punom uvažavanju različitih kriterija: profitnih, sektorskih, ekoloških i urbanističkih.

To znači da će Grad omogućavati prostorno uređenje i poticati razvitak djelatnosti:

- u kojima se najbolje valorizira ljudski potencijal - sustavno usvajanje, razvijanje i primjena znanja;
- u kojima se lokacijske, zemljopisno-prometne, energetske i druge pogodnosti najbolje mogu iskoristiti;
- koje racionalno koriste prosto;
- koje nisu energetski zahtjevne i prometno su primjerene;
- koje nisu u suprotnosti sa zaštitom i unapređenjem okoliša;
- koje upotrebljavaju obnovljive izvore energije;
- koje su usklađene s održivim razvojem;
- koje su usmjerene na poduzetničko korištenje inovacija;
- koje su izvozno orijentirane, visokoprofitabilne i privlače kapital i modernu tehnologiju;
- koje su zasnovane na modernim sektorima, temeljenim na novim tehnologijama i sektoru usluga;
- koje zapošljavaju nositelje visokokvalificiranoga stručnog rada, osobito mladeži;
- koje ne izazivaju priljev stanovništva;
- koje su usmjerene na tržišno verificiranje kvalitete proizvoda i usluga;
- koje imaju obilježja regionalne posebnosti, tj. tradicionalni su zagrebački proizvod ili usluga;
- koje materijalno podupiru funkcioniranje Grada i Države;
- koje Zagreb, dolaskom vanjskih investicija ili udruživanjem na prihvatljivim programima, uključuju u Europu.

Poticajnim mjerama i instrumentima Grad će otvarati prostor za privatnu inicijativu i privatno poduzetništvo, uz liberalizaciju poduzetništva i uspostavu učinkovitih mehanizama i institucija financijsko-gospodarske i urbanističke regulative.

U vrijednim poljoprivrednim prostorima poticat će se razvitak obiteljskih gospodarstava, sa socijalnim i gospodarskim koristima, zaštitom okoliša i očuvanjem krajolika.

Urbanističkom će se regulativom osigurati uklapanje odgovarajućih djelatnosti u gradske prostore, ali će se i potrebnim ograničenjima i restrikcijama sprječavati lociranje djelatnosti koje ne pridonose kvaliteti razvitka Grada na temelju naznačenih kriterija. Stalnim unapređivanjem komunalnoga javnog sektora i politikom cijena komunalnih usluga osigurat će se uvjeti za razvitak gospodarstva.

Nadalje će se na razvoj utjecati i poreznom politikom iz nadležnosti Grada, tako da, pored fiskalne uloge, porezi moraju stimulativno utjecati na razvitak poduzetništva i sigurnost ulaganja kapitala.

U razvojnoj politici iz nadležnosti Grada posebno mjesto zauzima politika prostornog uređenja, odnosno zemljišna politika kojoj će temeljno uporište biti u dokumentima prostornog uređenja, odnosno **novoj urbanoj strategiji Zagreba** koju predlažu ovaj Plan i generalni urbanistički planovi Zagreba i Sesveta.

3.1.2. Projekcije gospodarskog i demografskog rasta

Razvojne mogućnosti kvantitativnog rasta gospodarstva Grada Zagreba ne mogu se dobiti korištenjem standardnih metoda projekcija i prognoza zasnovanih na oblicima ekstrapolacija kretanja u proteklom razdoblju i njihove simulacije u prepostavljenim novim uvjetima. Razlog tome je taj što je intenzitet novih promjena u odnosu na prethodne uvjete privređivanja takav da čini za projekciju nesignifikantnima ne samo ranije trendove već i tehničke parametre. Zbog toga razmatranje mogućnosti gospodarskog razvitka Grada Zagreba u sljedećih petnaestak godina, može se prvenstveno temeljiti na ocjeni aktualne situacije, te ograničenjima i mogućnostima u pogledu budućeg razvitka. S tim u vezi treba imati na umu nekoliko činitelja koji bitno determiniraju položaj zagrebačkoga gospodarstva, a to su:

- osjetljivost regionalne strutkure plasmana koja je dodatno potencirana strukturom proizvodnje zagrebačkoga gospodarstva, u kojem je gotovo četvrtina ukupne proizvodnje povezana s investicijskim sektorom, koja je s aspekta konjukture i tehnoloških zahtjeva najosjetljiviji segment ukupne potražnje;
- dugogodišnji pad investicijske aktivnosti učinio je dio proizvodnje vosokozavisnim od stranoga, pretežno istočnoeuropskog tržišta i tržišta zemalja u razvoju, na kojima se prosječno realiziralo oko 20 % proizvodnje tog sektora. Time taj ključni sektor zagrebačke industrije ima relativno male mogućnosti "kontrole" tržišta i utjecaja na potražnju;
- visoka izdvajanja za javni sektor smanjuju financijsku snagu gospodarstva;
- visok stupanj nelikvidnosti stvara poremećaje u poslovanju.

Proces pretvorbe i privatizacije nije polučio očekivane rezultate u pogledu tržišno učinkovitijeg i socijalno održivog gospodarstva, pa je i ta komponenta uzeta u obzir prigodom projiciranja i prognoziranja veličine gospodarstva u budućnosti.

Promjene u gospodarstvu dijelom su uzrokovane napuštanjem dijela sagrađenih radnih prostora koji ostaju prazni ili se u njima okuplja i djeluje mnogo malih, novoosnovanih poduzeća. Ti su procesi uočeni u gusto naseljenim gradskim prostorima jednako kao i u planiranim radnim zonama u kojima je znatan dio prostora predviđenih za prostorni razvoj poduzeća ostao neiskorišten, neizgrađen i neuređen (npr. radna zona Jankomir i radna zona Žitnjak).

Tako u nekim prostorima napuštene industrijske proizvodnje spontano nastaju različiti oblici poduzetničkih centara, a evidentirano je više desetaka poduzetnika koji su zainteresirani za zakup manjih poslovnih prostora.

U dijelu radne zone Žitnjak, npr., organizirano se određuju potrebe komplementarnih djelatnosti nove Veletržnice voćem, povrćem i cvijećem, čime se na jednom mjestu planira zaokružiti funkciju jednog od najvažnijih infrastrukturnih objekata u prometu voćem, povrćem i cvijećem u Državi.

Osnovne pretpostavke **globalnih-makroekonomskih** projekcija rasta i razvitka su:

- modernizacija upravljačkih struktura za gospodarski razvitak;

- jačanje investicijske i izvozne aktivnosti gospodarstva, čime se povećava proizvodnost rada i preko izvoza povećava tržište za plasman proizvoda i usluga;
- financiranje značajnog dijela investicija priljevom sredstava iz inozemstva;
- brži porast izvoza od porasta uvoza pridonosi platno-bilančnoj održivosti rasta na razini Države, jer to omogućuje zadržavanje vanjskog duga na razini koja omogućuje uredno poslovanje sa svijetom;
- brži rast izvoza roba i usluga, a sporija domaća apsorbacija od domaćeg brutto- proizvoda, kako bi se priljev sredstava iz inozemstva zadržao u dugom roku na održivoj razini;
- relativno sporiji rast domaće potrošnje od rasta BDP, od čega javna potrošnja raste sporije od osobne potrošnje;
- pretpostavlja se da će se domaća štednja povećavati, a inozemna smanjivati;
- provedba svrsishodnije privatizacije u gospodarstvu;
- gradnja stabilnog tržišnog sustava i značajnije uključivanje Zagreba u europske tokove roba, usluga i kapitala;
- povećavanje učinkovitosti gospodarenja i racionalnosti u gospodarstvu;
- poboljšavanje uvjeta privređivanja gospodarstva poticajnim mjerama Grada i smanjivanjem poreza i doprinosa.

Globalna projekcija rasta **gospodarstva** Grada Zagreba od 1998. do 2015. planira se u sljedećim prosječnim godišnjim stopama (u %):

- brutto domaći proizvod = 4,01
- zaposlenost = 1,24
- izvoz roba i usluga = 5,15
- uvoz roba i usluga = 4,21
- investicije = 5,44

U strukturi gospodarstva Grada Zagreba dominira industrija koja je 1995. stvarala veći dio dodatne vrijednosti. Međutim, polazeći od pretpostavke da će se struktura hrvatskog i zagrebačkoga gospodarstva mijenjati u pravcu približavanja strukturi razvijenih tržišnih gospodarstava sa sličnim društvenim preferencijama, uzimajući u obzir karakteristike određene položajem i prirodnim resursima Zagreba, i vodeći računa o strukturi potražnje i ukupnom razvojnom scentariju, industrija će u strukturi gospodarstva slabiti. Naime, prema projiciranoj dinamici porasta do 2015., područja gospodarstva Grada Zagreba može se svrstati u četiri skupine:

1. propulzivni sektor: financijske i druge poslovne usluge, promet i veze, turizam i ugostiteljstvo, te vanjska trgovina (rast po stopi od 4,5 posto do 5,5 posto prosječno godišnje);
2. sektor s umjerenim rastom i preobrazbom: industrija i rudarstvo, graditeljstvo, obrtništvo i osobne usluge, te trgovina (rast po stopi od 3,5 do 4,5 posto prosječno godišnje);
3. sektor s rastom do prosjeka gospodarstva: društvene i državne usluge, te stambeno-komunalna djelatnost (rast po stopi 3,0 do 4,0 posto prosječno godišnje);
4. sektori s usporenim rastom: poljoprivreda i ribarstvo, šumarstvo i vodoprivreda (rast po stopi od 1,0 do 2,0 posto prosječno godišnje).

Novim investicijama omogućit će se promjena ili diverzifikacija proizvodnih programa u industrijama klasičnih tehnologija i gradnja novih proizvodnih kapaciteta visokih tehnologija. Brzina prodiranja tehničko-tehnološkog napretka i njegovo korištenje u funkciji podizanja opće razine učinkovitosti osnovne su odrednice povećanja konkurentske

sposobnosti gospodarstva Grada Zagreba. U razdobljima gospodarskog rasta i razvitka izvoz će biti glavni pokretač razvitka. Stoga je nužna usklađenost investicijskih i izvoznih napora, odnosno usmjeravanje svježeg kapitala u izvozno propulzivne proizvodne programe.

Sve će to imati posljedicu promjene u gospodarskoj strukturi u pravcu porasta udjela domaćega bruttoproizvoda u tercijarnom sektoru, uz istodobno smanjivanje udjela primarnog i sekundarnog sektora. U kvartarnom sektoru koji je akcelerator razvitka jer proizvodi znanje, kreativne i polivalentno obrazovane djelatnike, trebaju se dogoditi značajni strukturni pomaci. Smanjit će se udio zaposlenih u javnoj upravi, a povećati u obrazovanju, znanosti i zdravstvu.

U globalnom kontekstu politika razvitka industrije računa na kriterij održivosti i poticanja razvitka onih činitelja rasta i osiguravanja fleksibilnog funkcioniranja svih segmenata tržišta, kako bi se olakšao proces trajnoga strukturnog prilagođavanja promjenama.

Težište razvitka pomicat će se od radno-intenzivnih sektora prema informacijama i znanjem intenzivnim sektorima, a upravljanje razvitkom prema još većoj ulozi Grada i suradnji s poduzetnicima.

Projekcija **stanovništva** za proteklih deset i slijedećih petnaest godina dana je, uz ostalo, na temelju prirodnog i mehaničkog priliva stanovništva u razdoblju od 1991. do 2000. U ovom razdoblju mehanički priliv bio je naglašeniji nego će to biti u planskom razdoblju.

Ostvarena demografska kretanja 90-ih godina zbog pretežite strukture doseljenog stanovništva srednjih dobnih skupina do 2010. utjecat će na povećanje udjela radno sposobnog stanovništva. Nakon toga do 2015. i nadalje, zbog negativnog prirodnog prirasta, doći će do smanjenog priliva autohtonog stanovništva u radni kontigent.

Na temelju iskazanih pretpostavki, u razdoblju od 2000.-2015. projecira se manja stopa (0,45) rasta stanovnika Grada Zagreba od njegovog aglomeracijskog okruženja (0,90).

Tako bi Grad Zagreb u sadašnjim granicama 2015. imao oko 954.000 ukupnog stanovništva, Zagrebačka aglomeracija oko 1.178.000 stanovnika, a Zagrebački prostor oko 1.294.000 stanovnika. U daljnjem demografskom razvitku nizom mjera treba težiti povoljnijem razmještaju stanovništva između Grada i županijskog, odnosno šireg prostora.

Stanovništvo naselja Zagreb do 2015. kretat će se nešto sporijim tempom nego u proteklom razdoblju, što je cilj demografskog razvoja i politike rasterećenja a u korist razvoja šireg zagrebačkog prostora. Stoga se planiraju slijedeće prosječne stope rasta stanovništva:

- Grad Zagreb 0,45
- naselje Zagreb 0,39
- naselje Sesvete 1,22
- samostalna naselja južnog dijela Grada Zagreba 1,22
- grupa samostalnih naselja istočnog dijela Grada Zagreba 1,17.

Pri tome će najveći demografski rast doživjeti prijelazna urbanizirana naselja, posebno ona smještena između naselja Zagreb i gradova Zagrebačke županije.

Glede osnovnih kategorija stanovništva planira se slijedeća struktura u ukupnom stanovništvu do 2015.:

- mladež predškolske dobi (0-6 godina) 8,0%

- osnovnoškolske dobi (7-14 godina) 10,0%
- srednjoškolske dobi (15-19 godina) 6,2%
- visokoškolske dobi (20-24 godina) 6,3%
- radnosposobno stanovništvo(staro 15 i više godina) 66,5%
- postradni dio stanovništva (žene starije od 60, a muškarci od 65 godine) 18,6%

U odnosu na 2000. smanjio bi se udio radno sposobnog a povećao udio starog stanovništva a Grad Zagreb i dalje će računati s korištenjem radno sposobnog stanovništva sa svog okolnog prostora.

Dugoročne projekcije kretanja stanovništva treba uzeti samo kao aproksimativne tendencije, jer one ovise o mnoštvu društvenih i ekonomskih činitelja koji će se odvijati u razdoblju ukupne tranzicije naše zemlje, kako na području za koje se prognoziraju tako i u njegovu širem okruženju.

3.2. ORGANIZACIJA I OSNOVNA NAMJENA I KORIŠTENJE PROSTORA

Organizacija prostora na području obuhvata Prostornog plana Grada Zagreba temelji se na podjeli prostora na osnovne kategorije korištenja:

1. **Građevinska područja naselja**
   - **izgrađeni dio građevinskih područja**
   - **neizgrađeni dio građevinskih područja**
2. **Izgrađene strukture izvan građevinskih područja naselja**
   - **gospodarska namjena**
   - **športsko-rekreacijska namjena**
3. **Poljoprivredne površine**
4. **Šumske površine**
5. **Vode i vodno dobro**
6. **Ostale površine**
   - **posebna namjena**
   - **površine infrastrukturnih sustava**
   - **groblja.**

Prostorno-razvojna struktura područja određena je razmještajem i tipom naselja, mrežom i koncentracijom funkcija, pretežitim gospodarstvom, stupnjem i načinom prometne povezanosti, zatim prirodnom osnovom (tip prostora i resursi), te razvojnim pogodnostima i ograničenjima.

Prostorni razvitak u Planu temelji se na sljedećim smjernicama za planiranje i uređivanje prostora:

- **Racionalno korištenje i namjena prostora**

  Određivanjem prostora za građenje ne smanjuju se šumske i kvalitetne poljoprivredne površine, te se štite vode (podzemne i nadzemne).

U slučajevima kad je iznimno bila neizbježna prenamjena površina osnovnih kategorija postojećeg korištenja, zahvati se ograničavaju i podređuju uvjetima osnovne namjene i režima korištenja, utvrđuje se prihvatljiva tehnologija, a negativni učinci smanjuju na prihvatljivu mjeru.

Nužno su isključene određene djelatnosti na pojedinim područjima a neke su površine izuzete od bilo kakvoga građenja, osobito u zaštićenim dijelovima prirode, na kvalitetnom poljoprivrednom zemljištu, u vodozaštitnim zonama, u koridorima prometnica i komunalne infrastrukture.

- **Ograničavanje korištenja prostora**

Prostor izvan građevinskog područja namijenjen je prioritetno, a dijelom isključivo, poljoprivredi, šumarstvu, vodnom gospodarstvu, s težnjom očuvanja što većih površina prirodnih režima i resursa, i očuvanju biološke raznolikosti.

- **Formiranje ili proširivanje postojećih građevinskih područja**

Ispitane su prostorne rezerve već zauzetog prostora kao i granični kapaciteti postojeće infrastrukture.

Ostvarene su prihvatljive gustoće prema tipu naselja.

Građevinska su područja formirana kao naseljske cjeline primjereno geomorfološkim i drugim značajkama, pri čemu se ne proširuju uz državne ceste, na vrijedna poljoprivredna zemljišta, na zaštićena područja i koridore državne i regionalne infrastrukture, te na nestabilne terene (klizišta, strme pozicije, tektonski rasjedi).

Zauzetost prostora po stanovniku je oko 340 m^2/st. i manja za ukupnu uređenu površinu naselja (bez prirodnih i poljoprivrednih, vodnih cjelina).

- **Smještaj građevina i infrastrukturnih trasa**

Infrastruktura se planira i provodi uz međuresorno usklađivanje unutar planskih koridora (prostorno i vremenski).

Vođenje infrastrukture planira se tako da se koriste postojeći koridori i formiraju zajednički za više vodova i to tako da izbjegavaju šume, poljoprivredno zemljište, da ne razaraju cjelovitost prirodnih i stvorenih struktura, uz provedbu načela i mjera zaštite okoliša.

- **Razvoj gospodarstva i djelatnosti u prostoru**

Određene su prioritetne djelatnosti područja koje ovise o značajkama i tipu prostora - krajobraza te o predodređenosti prostora za djelatnost i koje čine glavno fizionomsko obilježje područja (prostorno-gospodarska struktura). Na određenom prostoru prioritetno se lociraju one funkcije koje su vezane uz taj prostor i resurs i time se osigurava svrhovito i racionalno gospodarenje dobrima.

S gledišta zaštite strateških postavki korištenja prostora u slučaju više mogućih namjena i interesa osiguran je prioritet korištenja za funkcije i namjene koje pripadaju:
- poljoprivrednom i šumskom zemljištu,
- području vodnih sustava,
- infrastrukturnim koridorima.

Osiguravanje prostora za razvoj djelatnosti Planom temelji se na sustavnom gospodarenju prostorom (poljoprivreda, šumarstvo i vodno gospodarstvo) i razmještaju pojedinačnih jedinica (industrija, turizam, usluge, servisi, društvene djelatnosti) koje se integriraju u temeljnu prostornu strukturu unutar osnovnih kategorija korištenja prostora.

- **Usklađivanje interesa zaštite prostora i gospodarstva**

  Odnosi se prvenstveno na konkurentnost u prostoru i usklađivanje kapaciteta i tehnologija s gledišta funkcionalnog i ekološkog opterećenja prostora i okoliša.

  Bespravna se gradnja smatra višestrukim sukobom sa svim aspektima gospodarenja prostorom, pri čemu se u prostoru izazivaju štetne posljedice.

3.2.1. Građevinska područja naselja

Prostornim su planom Grada Zagreba **utvrđene granice građevinskih područja grada Zagreba, Sesveta, te 68 naselja** što su u sastavu Grada Zagreba. Njima se razgraničava površine sagrađenih dijelova naselja i površine predviđene za njihov razvoj od površina namijenjenih razvoju poljoprivrede i šumarstva i drugih djelatnosti koje se, s obzirom na namjenu, mogu odvijati izvan građevinskih područja naselja.

Osnovni **kriteriji za formiranje građevinskih područja** naselja su sljedeći:

- postojeća izgrađenost, sa svrhom uključivanja zatečene gradnje u građevinska područja gdje to nije u sukobu s temeljnim prostornim vrijednostima i racionalnim korištenjem prostora;
- planirani broj stanovnika koji je prostornom organizacijom raspoređen u skladu s dosadašnjim trendovima i osnovnim planskim postavkama;
- potrebni prostori za prateće sadržaje stanovanju i rezervacija dijela neizgrađenih površina za druge namjene (gospodarstvo, javne zelene površine, šport i rekreacija i dr.);
- mogućnost komunalnog opremanja i prometnog povezivanja;
- formiranje građevinskih područja u skladu s osnovnim faktorima ograničenja (kvalitetna poljoprivredna tla, postojeće šume, vrijedni prirodni i kultivirani krajobrazi, zaštićeni dijelovi prirode i značajniji infrastrukturni koridori).

Građevinska su područja određena za gradnju i razvoj naselja, to jest za gradnju stambenih, gospodarskih i poljoprivrednih građevina, građevina javne i društvene namjene kao što su, osobito, građevine vjerske, kulturne, odgojne, obrazovne, zdravstvene, socijalne i slične namjene, građevina posebne namjene; građevina za šport i rekreaciju, komunalnih, prometnih, infrastrukturnih građevina i sustava, groblja, građevina za gospodarenje otpadom, te za šume, javne i zaštitne zelene i vodne površine.

Građevinsko se područje dijeli na ono već izgrađeno i na neizgrađeno (planirano za budući razvoj). Namjene unutar građevinskih područja određuju se ovim planom, ili na ovim planom određenoj detaljnijoj razini planiranja.

3.2.1.1. Građevinska područja na kartografskom prikazu u mjerilu 1:25.000 "1. Korištenje i namjena prostora/površina"[1/]

1. Gospodarska namjena. Unutar granica građevinskog područja grada Zagreba i Sesveta određene su značajnije površine – gospodarske zone ili pojedinačne lokacije za gospodarsku namjenu.

U gospodarskim zonama i pojedinačnim lokacijama za gospodarske namjene mogu biti različite proizvodne, poslovne i ugostiteljsko-turističke namjene.

U prostorima namjenjenim velikim i većim proizvodnim sadržajima teži se transformacijama postojećih sadržaja, uvođenju novih tehnologija, znanstvenih i istraživačkih elemenata, korištenju napuštenih prostora grupiranjem manjih proizvodnih sadržaja i usluga u funkciji proizvodnih djelatnosti.

Detaljno razgraničenje površina - gospodarskih zona i ostali uvjeti za gradnju u gospodarskim zonama i na pojedinačnim lokacijama unutar građevinskog područja grada Zagreba i Sesveta odredit će se prostornim planovima užeg područja.

U izgrađenim dijelovima 68 naselja Planom je omogućeno građenje i rad gospodarskih sadržaja manjih dimenzija u sagrađenom objektu ili dijelu objekta, kao samostalna djelatnost na parceli ili u kombinaciji sa srodnim djelatnostima ili stanovanjem. Odredbama za provođenje Plana definirani su kriteriji za smještaj tih djelatnosti u prostoru, odnosno objektu, te uvjeti poslovanja. Zatečeni veći gospodarski objekti u izgrađenim dijelovima naselja zadržavaju se, uz uvjet da osiguraju propisane mjere zaštite okoliša.

U neizgrađenim djelovima građevinskog područja određeni su prostori za gradnju gospodarskih objekata što su namijenjeni proizvodnji (pretežito industrijska ili pretežito zanatska proizvodnja), poslovnoj (pretežito uslužna, pretežito trgovačka, pretežito komunalna) i ugostiteljsko-turističkoj namjeni (hoteli). Ti se sadržaji, ovisno o veličini naselja i slobodnog prostora u naselju i komplementarnosti s okolnim namjenama, lociraju na pojedinačnim lokacijama u naselju ili grupiraju na većim prostorima - gospodarskim zonama.

Takve su zone predviđene u građevinskim područjima naselja Buzin , Hrvatski Leskovac, Lučko, Belovar, Kašina, Markovo Polje, Popovec i Šašinovec.

GUP-om Zagreba i GUP-om Sesveta, te Programom mjera za unapređenje stanja u prostoru, imajući u vidu današnje stanje tih prostora, utvrdit će se procedure i način prostornog uređenja zona gospodarske namjene.

U daljnjoj provedbi Plana prigodom odabira pojedinih sadržaja i tehnologija isključuju se djelatnosti i tehnologije koje onečišćuju okoliš a za sve se moraju osigurati propisane mjere zaštite okoliša.

2. Šport i rekreacija. U naseljima se, kao dio javnog standarda, osiguravaju površine za šport i rekreaciju bilo da se radi o već postojećim igralištima ili drugim športskim i rekreacijskim sadržajima koje je potrebno i dalje održavati, a tamo gdje to omogućuje

---

[1/] ***Napomena:*** *Prigodom izrade Kartografskog prikaza 1. Korištenje i namjena prostora / površina u mjerilu 1:25.000 vodilo se računa o usklađivanju s Uredbom u određivanju građevina od važnosti za Republiku Hrvatsku NN 96/94 (prometne građevine, energetske građevine, vodne građevine, proizvodne građevine, športske građevine, turističke i ugostiteljske građevine, građevine za postupanje s otpadom, građevine na zaštićenom području), te se u prostorima građevinskih područja naselja načelno određuju prostori za sadržaje od važnosti za Državu.*

veličina zone, karakter prostora i vrsta športa i/ili rekreacije dopunjuju se pratećim sadržajima.

Površine za šport i rekreaciju osigurane su u sljedećim naseljima:

- **unutar građevinskog područja naselja Zagreb**:
  - od gradskoga, županijskog, odnosno državnog značenja su: nogometni stadioni "Maksimir" i "Zagreb", športsko-rekreacijski parkovi "Jarun" i "Mladost", Dom športova, Tenis centar Maksimir, ŠRC Šalata, SRC "Rudeš" i SRC "Lokomotiva", Hipodrom "Zagreb", golf-igrališta (Jagodište, Mikulići-Lukšići, uz potok Štefanovec, sjeverno od Dupca), prostor uz Savu, prostor zapadno od Nove bolnice, Športski centar Utrine i drugi, čije će se granice, vrste športa i prostorno uređenje utvrditi GUP-om Zagreba;
  - površine za šport i rekreaciju od lokalnog značenja planiranju se generalnim urbanističkim planom grada Zagreba i Sesveta, odnosno planovima užih područja;
- **unutar građevinskog područja Sesveta**:
  - od gradskoga, županijskog, odnosno državnog značenja je Športsko-rekreacijski centar Sesvete;
  - površine za šport i rekreaciju od lokalnog značenja planiranju se Generalnim urbanističkim planom Sesveta, odnosno planovima užih područja;
- **unutar građevinskih područja 68 naselja** (izvan obuhvata generalnih urbanističkih planova Zagreba i Sesveta) ovim su planom određene površine za šport i rekreaciju i one su, u pravilu, lokalnog značenja.

  Takve su površine:
  - u južnom dijelu Grada Zagreba u naseljima: Brezovica, Buzin, Demerje, Donji Dragonožec, Donji Trpuci, Gornji Čehi, Hrašće, Hrvatski Leskovac, Kupinečki Kraljevec, Lučko, Mala Mlaka, Odranski Obrež, Odra, Strmec;
  - u istočnom dijelu Grada Zagreba u naseljima: Ivanja Reka, Slanovec, Kašina, Planina Gornja i Žerjavinec.

Golf-igrališta. Golf igrališta, športsko-rekreativni sadržaj od državnog značenja, planirana su na odgovarajućim prostorima sukladno zaštiti krajobraznih i drugih posebno vrijednih djelova prirode, a zadovoljavajući zahtjevne kriterije ovoga športa kako u veličini športskih terena tako i u postojećoj ili mogućoj opremljenosti kontaktnog prostora drugom rekreativnom i turističkom ponudom, infrastrukturom i atraktivnošću prostora.

Sve su planirane lokacije unutar građevinskog područja grada Zagreba: Jagodište, Mikulići-Lukšići (retencija), uz potok Štefanovec, sjeverno od Dupca.

Jahački centri. Osim postojećeg Hipodroma uz desnu obalu Save, koji se uređuje i obnavlja kao dio "savskoga parka", u naselju Brezovica planira se postojeće kulturno-turističke sadržaje oplemeniti i konjičkim športom osmišljavanjem i gradnjom jahaćeg centra, za što je ovim planom osigurana površina.

Šport i rekreacija na vodi. Tok Save kroz Grad omogućuje formiranje niza športskih i rekreativnih površina sa športovima i rekreacijom na vodi i uz vodu.

Planom je omogućeno da se, nakon realizacije vodnih stepenica na Savi, čime će se formirati njeno novo, povećano vodno lice, dio površina uz vodu i na vodi uredi kao zona športa i rekreacije. Detaljnije lokacije i vrsta sadržja određuju se Generalnim urbanističkim planom grada Zagreba i planovima užih područja.

Odmor i rekreacija na prirodnim rezervatima i na vodozaštitnim područjima. Osim na rijeci Savi, rekreacija uz vodu ili samo iznimno na vodocrpilištima planira se na postojećim jezerima, rukavcima ili na starim meandrima koja se želi zadržati u što prirodnijem stanju. Mogući oblici aktivnosti su šetnje, jogging, edukativno kretanje u prirodi, športski ribolov i dr. Takve su vodene površine Bundek, Savica i Ježdovec.

Biciklizam. Planom se predviđaju uz biciklističke staze uz ulice i ceste i športsko-rekreacijske staze uz Savu i odteretni kanal.

Tenis. Teniski tereni od državnoga, županijskog, odnosno gradskog značenja planirani su unutar građevinskog područja grada Zagreba i Sesveta.

Teniski tereni lokalnog značenja mogu se realizirati unutar građevinskih područja naselja u zonama određenima za šport i rekreaciju, a na temelju valorizacije potreba, prirodnih uvjeta i krajobraznih vrijednosti.

3. Groblja. Groblja se tretiraju kao komunalni gradski objekti, ali, istodobno, prema urbanističko-ambijentalnim karakteristikama, bez obzira na to radi li se o malom seoskom ili velikom gradskom groblju, ona imaju simboličko i identifikacijsko značenje u prostoru koji im gravitira. U skladu s tim planom određeno je da se zadržava većina postojećih groblja, a za ona za koja to prostorni i drugi uvjeti dopuštaju predviđa se njihovo proširivanje. U cilju uspostavljanja ravnomjernije mreže i dovoljnih prostornih uvjeta za razvoj predviđene su i površine za osnivanje novih gradskih groblja.

U Prostornom planu Grada Zagreba predviđaju se površine za razvoj **postojećih gradskih groblja:**

- **gradska groblja**: Mirogoj s Gajem urni, Miroševec, Markovo Polje;
- **mala gradska groblja:**
  - **u gradu Zagrebu:**

    Čučerje (dio), Gornje Vrapče, Gračani, Granešina, Jakuševec, Markuševec, Remete, Resnik, Stenjevec, Šestine;
  - **na južnom području Grada Zagreba:**

    Brezovica, Kupinečki Kraljevec, Lučko, Odra;
  - **na istočnom području Grada Zagreba:**

    Cerje, Čučerje (dio), Glavnica Donja, Kašina, Moravče, Planina Donja, Vugrovec Donji.

Za potrebe osnivanja **novih gradskih groblja** osigurana je "površina planirana za budući razvoj" (dvije alternativne lokacije) za groblje Suhaki kao novo južno gradsko groblje. Detaljne granice novoga gradskog groblja Suhaki bit će utvrđene nakon posebnih istraživanja o potrebama i podobnosti lokacije, na temelju detaljnijeg plana.

Prostornim planom predložena je kao načelna lokacija novog groblja Završje. Prihvaćanje ove lokacije ovisi o daljnjim istraživanjima u Generalnom urbanističkom planu grada Zagreba.

Stara groblja, koja **nemaju uvjeta za daljnji razvoj** su Starokatoličko i Bolničko groblje u gradu Zagrebu, te Staro groblje Sesvete u Sesvetama. Na razini detaljnijeg planiranja definirat će se primjerena namjena, koja treba na odgovarajući način sačuvati memoriju na ta groblja.

Za groblja na području grada Zagreba detaljne će se granice utvrditi Generalnim urbanističkim planom grada Zagreba. Za sva druga groblja površine su detaljnije određene na kartama građevinskih područja u mjerilu 1:5.000.

S obzirom na relativno male prostorne mogućnosti za razvoj nekih malih groblja njihov vijek trajanja može biti i kraći od planskog razdoblja.

Od navedenih površina, što čine cjelovitu mrežu groblja na području Grada Zagreba, unutar građevinskih područja naselja su sljedeća groblja:

- **unutar građevinskog područja naselja Zagreb**: Mirogoj s Gajem urni, Miroševec, Čučerje (dio), Gornje Vrapče, Gračani, Granešina, Jakuševec, Markuševec, Remete, Resnik, Stenjevec, Šestine (i Završje);
- **unutar građevinskih područja naselja južnog područja Grada Zagreba:** Brezovica, Kupinečki Kraljevec, Lučko, Odra;
- **unutar građevinskih područja naselja istočnog područja Grada Zagreba:** Cerje, Čučerje (dio), Kašina i Moravče.

Od navedenih površina, što čine cjelovitu mrežu groblja na području Grada Zagreba, izvan građevinskih područja naselja su sljedeća groblja:

- Čučerje (dio), Glavnica Donja, Markovo Polje, Planina Donja, Viugrovec Donji i površina rezervirana za budući razvoj (dvije alternativne lokacije) novog groblja Suhaki.

3.2.1.2. Građevinska područja na katastarskim planovima u mjerilu 1:5.000 "Građevinska područja naselja"

U Prostornom planu na katastarskim planovima u mjerilu 1:5.000, na kartografskom prikazu "Građevinska područja naselja" određene su **osnovne namjene prostora** kojima se definira razvoj i uređivanje prostora i to:

1. **Površine za gradnju** određene kao:
   - **površine namijenjene pretežito stanovanju;**
   - **površine za budući razvoj** (površine rezervirane, uz obveznu preparcelaciju, za razvoj središnjih sadržaja naselja, površine rezervirane za novu stambenu gradnju, prateće i druge sadržaje koji se ne izdvajaju u posebne zone i ostale površine za budući razvoj) te **posebne programe** (gradski i drugi projekti od posebnog interesa);
   - **površine za javnu i društvenu namjenu** (škole, župne crkve i kapele, područne ambulante doma zdravlja, društveni i kulturni centri);
   - **površine za gospodarsku namjenu** (pretežito proizvodnu, pretežito poslovnu, pretežito ugostiteljsko-turističku).

2. **Neizgrađene površine** određene kao:
   - **šume,**
   - **javne zelene površine ,**
   - **zaštitine zelene površine,**

- **vodocrpilišta,**
- **površine za šport i rekreaciju,**
- **vode i vodno dobro.**

3. **Površine komunalnih i prometnih infrastrukturnih sustava** određene kao:
   - **površine za javnu cestovnu infrastrukturu,**
   - **površine za željezničku infrastrukturu,**
   - **površine za zračnu luku,**
   - **ostale površine komunalnih infrastrukturnih sustava (građevine državnog i županijskog značenja).**

4. **Druge površine** određene kao:
   - **posebna namjena,**
   - **groblja,**

Utvrđivanjem granica građevinskih područja naselja, uključivo Zagreba i Sesveta, određen je jedan od glavnih instrumenata za uređivanje i racionalno korištenje prostora.

Detaljna namjena prostora unutar Zagreba i Sesveta, u granicama što ih određuje ovaj plan, odredit će se generalnim urbanističkim i drugim planovima.

1. Površine za gradnju

Površine namijenjene pretežito stanovanju. To su površine određene za gradnju stambenih ili stambeno-gospodarskih građevina, te manjih pomoćnih, poljoprivrednih ili gospodarskih građevina. Uz navedene građevine unutar ove namjene mogu se graditi, odnosno uređivati i građevine javne i društvene namjene, komunalne i prometne infrastrukture, površine za šport i rekreaciju, te druge građevine i sadržaji što upotpunjuju sadržaje naselja i pridonose kvaliteti prostora i života.

Površine za budući razvoj i posebne programe. U cilju osiguravanja specifičnih površina za gradnju određene su sljedeće površine planirane za budući razvoj i posebne programe:

- rezervirane za razvoj središnjih sadržaja naselja (Brezovica);
- rezervirane za novu stambenu gradnju, prateće i druge sadržaje koji se ne izdvajaju kao posebne zone (Hrašće, Hrvatski Leskovac, Lučko, Odra, Ivanja Reka, Markovo Polje, Popovec, Soblinec);
- ostale površine rezervirane za budući razvoj - namjena i mogućnost gradnje određuje se nakon posebnih istraživanja o potrebama i podobnosti lokacije na temelju detaljnijih planova (šire područje eksploatacijskog polja Soblinec - Novačica);
- gradski projekti (Buzin).

Površine za javnu i društvenu namjenu. To su površine detaljnije određene u točkama 3.4.3. i 3.4.4.

Površine za gospodarsku namjenu. U građevinskim područjima naselja određeni su prostori za gradnju gospodarskih građevina što su namijenjene proizvodnji (pretežito industrijska ili pretežito zanatska proizvodnja), poslovnoj (pretežito uslužna, pretežito trgovačka, pretežito komunalna) i ugostiteljsko-turističkoj namjeni (hoteli). Ti se sadržaji, ovisno o veličini naselja i slobodnog prostora u naselju i komplementarnosti s okolnim namjenama, lociraju na pojedinačnim lokacijama u naselju ili grupiraju na većim prostorima - gospodarskim zonama.

Takve su zone predviđene u građevinskim područjima naselja Buzin, Hrvatski Leskovac, Lučko, Belovar, Kašina, Markovo Polje, Popovec i Šašinovec.

U daljnjoj provedbi Plana prigodom odabira pojedinih sadržaja i tehnologija isključuju se djelatnosti i tehnologije koje onečišćuju okoliš a za sve se moraju osigurati propisane mjere zaštite okoliša.

2. Neizgrađene površine

Vrijedan krajobraz, kao što su lijepe doline, padine s vinogradina, istaknuti reljefni oblici s vizurama, vode, šume i park-šume, te spomenici parkovne arhitekture, unutar građevinskih poručja, definiraju se kao njihovi **trajno neizgrađeni dijelovi** koji svojom ekološkom funkcijom, funkcijom očuvanja prirodne i kulturne baštine te identiteta, osiguravanja javnog standarda naselja, očuvanja prirodnih resursa i sl. pridonose ukupnoj kvaliteti i vrijednosti građevinskih područja.

Takvi posebno vrijedni, neizgrađeni prostori unutar građevinskog područja određuju se kao negradivi dio građevinskih područja:

Javne zelene površine

Šume, park-šume. Sve postojeće šume unutar građevinskih područja predstavljaju ograničenje za gradnju, odnosno prenamjenu radi njihovih općekorisnih funkcija i očuvanja ekoloških, krajobraznih i rekreativnih vrijednosti građevinskih područja naselja.

Takve su površine osobito:

- šume i park-šume prigorja Medvednice i poteza uz Savu, te druge šume i park šume **unutar građevinskog područja grada Zagreba,**
- park-šume **na građevinskom području Sesveta,**
- kompleksi šuma i park-šuma **južnog područja Grada Zagreba** u građevinskim područjima naselja Brezovica, Mala Mlaka i Kupinečki Kraljevec,
- kompleksi šuma i park-šuma **istočnog područja Grada Zagreba** u građevinskim područjima naselja Kašina i Moravče.

Parkovi. Parkovi se kao dio javnog standarda i slike naselja oblikuju sukladno autohtonim obilježjima vegetacije i drugih krajobraznih karakteristika, a opremaju prema potrebama stanovnika naselja u odnosu na potrebe pojedinih dobnih skupina i navike stanovnika, te na nedostatak sadržaja koji mogu biti unutar parkovne površine (paviljoni, fontane, skulpture, dječja igrališta, odmorišta, šetališta i dr.) tako da zadovolje edukativne, ekološke, estetske i rekreativne funkcije.

Zaštitne zelene površine

Karakteristični krajobrazni poljodjelski prostori. Karakteristični krajobrazni poljodjelski prostori, bez obzira na to radi li se o osobito vrijednim ili zaštićenim dijelovima krajobraza (kao što su Vukomeričke gorice ili pristupna zona parku prirode Medvednica) ili mikroprostorima značajnima za oblikovanje i očuvanje slike naselja ili njegova dijela, planiraju se kao negradivi dijelovi građevinskih područja. Njihovo očuvanje neizgrađenim nužno je za prepoznatljivost slike naselja.

Površine za šport i rekreaciju

Unutar građevinskih područja naselja određene su površine za šport i rekreaciju i one su, u pravilu, lokalnog značenja, te se uređuju u skladu s lokalnim potrebama stanovništva.

Takve su površine:

- u južnom dijelu Grada Zagreba u naseljima: Brezovica, Buzin, Demerje, Donji Dragonožec, Donji Trpuci, Gornji Čehi, Hrašće, Hrvatski Leskovac, Kupinečki Kraljevec, Lučko, Mala Mlaka, Odranski Obrež, Odra, Strmec;
- u istočnom dijelu Grada Zagreba u naseljima: Slanovec, Kašina, i Žerjavinec.

Vodne površine i vodno dobro
Vodene površine (potoci, stajačice) unutar građevinskih područja uređivat će se, vodeći računa o njihovu vodoprivrednom, prostornom, ekološkom i ambijentalnom značenju, kao dio cjelovitog uređivanja prostora, tako da im se osiguraju optimalni vodni režim, propisana kvaliteta i zaštita voda te zaštita od njihova štetnog djelovanja.

Prema planiranom načinu korištenja vodene se površine dijele na parkovna jezera, rekreacijsko-športska jezera i prirodne rezervate te se, u skladu s tim, i uređuju.

3. Površine komunalnih i prometnih infrastrukturnih sustava

U Prostornom planu na katastarskim planovima u mjerilu 1:5.000, na kartografskom prikazu "Građevinska područja naselja" određene su površine komunalnih i prometnih infrastrukturnih sustava kao osnovna namjena prostora: površine za javnu cestovnu infrastrukturu, površine za željezničku infrastrukturu, površine za zračnu luku te druge infrastrukturne građevine državnog i županijskog značenja.

4. Druge površine

Groblja
Unutar građevinskih područja naselja planirana su sljedeća groblja:

- **unutar građevinskih područja naselja južnog dijela Grada Zagreba:** Brezovica, Kupinečki Kraljevec, Lučko, Odra;
- **unutar građevinskih područja naselja istočnog dijela Grada Zagreba:** Cerje, Čučerje (dio), Kašina i Moravče.

Površine za gospodarenje otpadom
U izgrađenim dijelovima građevinskih područja Planom je osigurano provođenje prostorne komponente razvoja cjelovitog sustava gospodarenja otpadom omogućavanjem smještaja objekata za primarnu reciklažu sirovina iz otpada, posebno reciklažnih dvorišta i posuda postavljenih na javnim površinama.

3.2.2. Izgrađene strukture i korištenje prostora izvan građevinskih područja naselja

Izvan građevinskih područja naselja Planom su određena posebna građevinska područja za namjene koje se mogu graditi samo **na građevinskom području** kao što su gospodarska, proizvodna, poslovna i ugostiteljsko-turistička namjena.

Posebne se zone određuju i za one objekte što se u skladu sa Zakonom o prostornom uređenju mogu graditi **izvan građevinskih područja** kao što su komunalni objekti (groblja) i rekreacijski objekti, objekti obrane (posebna namjena), gospodarski objekti u funkciji obavljanja poljoprivredne djelatnosti (gospodarski kompleksi poljoprivrede).

Izvan građevinskog područja omogućuje se i **gradnja manjih građevina za koje se ne određuju posebne zone** kao: farme, klijeti, pčelinjaci, objekti za uzgoj kućnih ljubimaca i malih životinja, lovački, planinarski i slični domovi, lugarnice, skloništa i slične građevine za sklanjanje i boravak planinara i vjerske građevine.

3.2.2.1. Gospodarska namjena

Planirana su građevinska područja za:

- **Proizvodne i poslovne namjene**:
  - zona za proizvodne sadržaje između građevinskog područja naselja Soblinec i Žerjavinec;
  - zona za proizvodne sadržaje sjeverno od Kraljevečkih Novaka;
  - zona za proizvodne i poslovne sadržaje Sesvetski Kraljevec;
  - zona za proizvodne i poslovne sadržaje između građevinskog područja naselja Popovec i Soblinec;
  - zona za proizvodne i poslovne sadržaje Hrašće;
  - zona za pretežito poslovne sadržaje u Sesvetskom Kraljevcu.
- **Ugostiteljsko-turistička namjene**:
  - motel i kamp uz zagrebačku obilaznicu (između Lučkog i Ježdovca).
- **Gospodarske komplekse poljoprivrede**:
  - zona gospodarskog kompleksa poljoprivrede sjeverno od Kupinečkog Kraljevca;
  - zona gospodarskog kompleksa poljoprivrede Šašinovečki Lug;
  - zona gospodarskog kompleksa poljoprivrede Dumovečki Lug;
  - zona gospodarskog kompleksa poljoprivrede Hrvatski Leskovec.

3.2.2.2. Športsko-rekreacijska namjena

Šport i rekreacija su djelatnosti koje obuhvaćaju stalno ili povremeno bavljenje tjelesnim aktivnostima građana različitih dobnih skupina i različitih mogućnosti i afiniteta. Njima se Planom osiguravaju uvjeti za bavljenje športom i rekreacijom, a to, u prvom redu, pretpostavlja uređivanje športskih i rekreacijskih zona, gradnju športskih objekata na kojima će se odvijati programi javnih potreba u športu, ali i gdje će građani moći zadovoljavati svoje osobne športske i rekreativne potrebe.

Planom se predviđa uređivanje i održavanje svih postojećih športskih, rekreativnih i izletničkih površina, a posebno onih u prirodnim cjelinama na Medvednici i na Vukomeričkim goricama.

U **parku prirode Medvednica** Planom su predložene, s obzirom na karakter prostora, **zone za odmor i rekreaciju**, te opseg intervencija gradnjom ili uređivanjem i način njihova korištenja kao moguća usmjerenja za prostorni plan područja posebnih obilježja.

U **užem području Parka prirode** - tj. unutar cjelovitoga šumskog prostora između Podsuseda i Kašinskog prijevoja tri su zone za odmor i rekreaciju:

- **u vršnom području**: Sljeme, skijaško-rekreativni kompleks, Malo Sljeme, Brestovac, Runolist, Puntijarka, Danjka, Hunjka i Stol;

- **u središnjoj zoni**: Ponikve, Pongračevo - Risnjak, Medvedgrad, Kraljičin zdenac, Adolfovac, Pečovje, Oštrc-Gradišće-Vitelnica, Gorščica, Stražnjec, Lipa-Rog, Tepčina špica - Ročičeva senokoša, Pod Zakićnicom;

- **u rubnoj zoni**: Glavica - Veternica, Lagvić - Kulmerov dvor, Vila Rebar, Bliznec, Livade nad Markuševcem, Vidikovac.

U **pristupnoj zoni parku prirode,** izvan građevinskih područja naselja, predložene su zone Pulana - Goranec i Vugrovec.

Planom se samo iznimno predlaže intervencija gradnjom novih objekata i to isključivo onih koji po svom karakteru odgovaraju prirodnom šumskom planinskom prostoru i kojima se postiže ravnomjernije korištenje parka prirode, odnosno rasterećuje vršno područje. Tako se na Ponikvama predlaže gradnja planinarskog izletište i kamping-prostora, na Gorščici planinarskog doma i skloništa, na Tepčinoj špici - Ročićevoj senokoši planinarskog izletišta.

Zamjenom ili obnovom objekata, uz uvjet da se time postiže lječilišno-edukativno- rekreacijski karatker lokaliteta, predlaže se obnova zone Brestovca, a gradnjom izletišta s pratećim sadržajima predlaže se revitalizirati lokalitete Adolfovac, Vila Rebar i Željezničar.

Uređivanje opremom predlaže se na Danjki, Stolu, Pečovju, Oštrcu - Gradišću - Vitelnici, Livadama nad Markuševcem i Vidikovcu.

Nove zone za odmor i rekreaciju u užem području Parka prirode Medvednica ne mogu se uređivati prije uređenja postojećih, odnosno prije donošenja Prostornog plana područja posebnih obilježja Parka prirode Medvednica.

Uz građevinska područja naselja, kao izdvojene veće zone za šport i rekreaciju, planirane su one u Prepuštovcu i u Soblincu.

3.2.2.3. Groblja

Za manji broj gradskih groblja, bilo da se radi o postojećim grobljima, proširenjima postojećih groblja ili o osiguravanju novih površina za tu namjenu, Planom su određene posebne zone izvan građevinskih područja naselja.

Posebne su zone planirane za groblja: rezervat za novo južno gradsko groblje Suhaki u južnom dijelu Grada Zagreba, te zone za groblje Čučerje (dio), Glavnica Donja, Markovo Polje, Planina Donja i Vugrovec Donji u istočnom dijelu Grada Zagreba.

3.2.3. Poljoprivredne površine

Planom je za trajnu poljoprivrednu namjenu određeno 15.676 ha, odnosno 24 % površine Grada. S obzirom na njihovu vrijednost za razvoj poljodjelstva, podijeljena su na osobito vrijedna, vrijedna i ostala obradiva tla te se, u skladu s tim, propisuju uvjeti za njihovo korištenje i zaštitu, određuju posebne mjere za uređivanje i zaštitu posebnih vrijednosti i obilježja poljoprivrenog krajobraza.

Osobito su vrijedna obradiva tla na području Grada fluvisol oglejeni i neoglejeni na pjeskovito-šljunkovitom supstratu, semiglej aluvijalni na pjeskovito-šljunkovitom supstratu, te hipoglej mineralni hidromeliorirani.

Ova su tla zastupljena u savskoj nizini, a optimalna im je namjena povrtlarstvo, rasadničarstvo te ratarstvo u funkciji plodoreda i stočarstvo u funkciji povrtlarstva.

Radi se o tlima laganoga teksturnog sastava, dobre prozračnosti i vodopropusnosti, dobre i stabilne strukture, neutralne do slabo kisele reakcije, slabe humoznosti, slabe opskrbljenosti fiziološki aktivnim hranjivima. S obzirom na blizinu podzemne vode pogodne za natapanje, ova se tla prvenstveno planira koristiti za intenzivan uzgoj povrća i jagoda. U cilju zaštite od bolesti i štetočina površine pod povrćem moraju se rotirati, pa je nakon povrća potrebno uzgajati ratarske i krmne kulture za stočarstvo, a ono je izravno u funkciji povrćarstva, jer bez tla bogatog organskom tvari nema stabilne i vosoke proizvodnje povrća. Osim toga, povećavanjem sadržaja humusa povećava se puferna sposobnost tla na kemijske polutante, pa se time ublažava proces zagađivanja podzemnih voda.

Budući da se ispod tih tala nalazi glavni vodonosnik za vodoopskrbu pitkom vodom za Grad, potrebno je maksimalnu pažnju posvetiti njegovoj zaštiti. U tom se cilju na širem vodozaštitnom području isključuje mogućnost podizanja stočnih farmi na bazi tekućeg izgnojavanja, već se isključivo dopušta držanje stoke na stelji u manjim obiteljskim gospodarstvima. Tako se, uz zaštitu vodonosnika, dobiva za ova tla vrlo vrijedan materijal - stajski gnoj, a nema gnojnice kojom se najizravnije utječe na ispiranje dušika u podzemne vode. Osim toga favorizira se uzgoj bilja gustog sklopa, a smanjuje postotak okopavina ili tla bez biljnog pokrova, jer se u tom slučaju sav mineralizacijom organske tvari oslobođeni dušik ispire u podzemlje.

Gusti biljni pokrov iskorištava sav oslobođeni i dodani dušik, pa se njegovo ispiranje svodi na najmanju mjeru. Prigodom gnojidbe dušikom treba educirati proizvođače da ukupnu količinu dušika podijele u najmanje tri oborka, kako bi sav dodani dušik iskoristile uzgajane kulture, ne bi ga bilo slobodnog, te tako nema niti ispiranja u podzemlje.

S obzirom na to da je ovo prostor s vrlo velikim ograničenjima, djelomično radi postojeće izgrađenosti gradskim naseljima i sadržajima, ali i visokom razinom podzemnih voda i velikim površinama zona vodocrpilišta, moguće ga je koristiti u poljodjelske namjene samo pod posebnim uvjetima korištenjem prirodnih, a bez mogućnosti upotrebe anorganskih kemijskih sredstava bilo u dohranjivanju tla ili zaštiti bilja.

Vrijedno obradivo tlo čini niz tipova i to: eutrično smeđe tlo na laporu, rendzina na laporu i mekim vapnencima, kiselosmeđe tipično i lesivirano tlo na ilovinama i glinama, pseudoglej na karbonatno-vapnenom supstratu i distrično smeđe pseudooglejno tlo. Ova su tla dobre eksterne dreniranosti, umjerene interne-profilne dreniranosti, stabilne strukture, umjerene propusnosti za vodu, alkalne, neutralne ili kisele reakcije, umjerene humoznosti, umjerene opskrbljenosti fiziološki kativnim tvarima. Pogodna su za vinogradarstvo, voćarstvo, rasadničarstvo, cvjećarstvo, te ratarstvo u funkcinji stočarstva i

plodoreda. Površine pod ovim tlima su na razvedenom reljefu prigorja. Tradicijski način korištenja na relativno maloj parceli, s raznolikim kulturama, što je i usmjerenje Plana, daje ovim prostorima obilježje vrlo vrijednog krajobraza.

Ostala obradiva tla koja po strukturi čine pseudoglej na zaravni, pseudoglej obronačni, pseudoglej-glej, euglej mineralni hipoglejni i amfiglejni, te djelomično hidromeliorirani euglej mineralni. Ovo su teksturno teža tla, slabe interne dreniranosti, slabe vodopropusnosti, umjerene humoznosti i umjerene opskrbljenosti aktivnim hranjivima. Zbog slabije propusnosti za vodu ovdje je izraženo prekomjerno vlaženje prvenstveno stagnirajućim oborinskim vodama, pa su ova tla najvlažnija staništa na području Grada.

Zbog navedenih svojstava ta su tla pogodna za ratarstvo u funkciji stočarstva, stočarstvo, te voćarstvo na južnim ekspozicijama pod obronačnim pseudoglejom na području Vukomeričkih gorica.

Sva tri tla, isključivo osnovne namjene, pogodna su za razvoj stočarstva koje je u funkciji razvitka svih drugih poljodjelskih proizvodnji, prvenstveno povrćarstva i ratarstva, te je stoga izvan građevinskih područja naselja moguće graditi farme za koje se uvjeti gradnje propisuju ovim planom.

3.2.4. Šumske površine

Prema načinu korištenja razlikuju se tri osnovna oblika:

- gospodarske šume,
- zaštitne šume i
- šume s posebnom namjenom.

Gospodarske šume osim svojih općekorisnih imaju i gospodarsku funkciju. Upravljanje i iskorišćivanje šuma i šumskog zemljišta podrazumijeva održavanje biološke raznolikosti, produktivnosti, sposobnosti obnavljanja, vitalnosti i šumskih potencijala, tako da se ispune ekološke, socijalne i gospodarske funkcije šuma na lokalnoj i globalnoj razini, a da to ne šteti drugim ekosustavima.

Evidentna je razlika u kvaliteti gospodarskih šuma u privatnom vlasništvu, zastupljenih unutar površina šuma na prostoru Grada sa 43% površina, što znatno utječe na općekorisne funkcije šuma od posebne važnosti za urbane sredine. U tim je šumama potrebno provesti mjere kojima će se zaustaviti degradacija i očuvati površine. Potrebno je obavezati šumoposjednike na udruživanje, djelomično subvencionirati izradu i provedbu programa gospodarenja privatnim šumama, osigurati otvaranje kompleksa privatnih šuma, provesti učinkovite edukativne i savjetodavne mjere, subvencionirati sadnice, te napraviti jedinstven sustav zaštite šuma i davanje povoljnih kredita za povećavanje šumskih kompleksa.

Specifičnost Grada u intenzitetu korištenja svih namjena, pa tako i šuma, jest to što je ekološka funkcija šuma pretpostavljena gospodarskoj.

Zaštitne šume služe prvenstveno kao zaštita zemljišta, vodnih tokova, erozionih područja, naselja, gospodarskih i drugih objekata.

Šume s posebnom namjenom čine po karateru četiri grupe šuma:

- šume i dijelovi šuma registrirani kao objekti za proizvodnju šumskog sjemena;

- šume koje predstavljaju posebne rijetkosti i ljepote ili su od posebnog znanstvenog ili povijesnog značenja (u slučaju Zagreba to su park prirode, rezervati i sl.);
- šume namijenjene znanstvenim istraživanjima, nastavi, potrebama HV i drugim potrebama obrane, te potrebama utvrđenim posebnim propisima;
- šume za odmor i rekreaciju.

Šume na prostoru Grada čine cjelovit ekološki sustav, neće se smanjivati drugim namjenama, a iznimno krčenje šuma bit će nadomješteno pošumljavanjem na novim površinama.

3.2.5. Vodne površine

Na gradskom su prostoru prisutne sljedeće vode:

- rijeke Sava i Krapina,
- potoci južnih, jugozapadnih i istočnih obronaka Medvednice s pritocima, te
- potoci južnog područja Grada,
- vode stajačice.

3.2.5.1. Rijeke

Uređivanje rijeke Save. Obrana od poplave rijeke Save riješena je na znatno širem području od Grada, a u sklopu sistema obrane od poplava srednjeg Posavlja. Sastoji se od obrambenih nasipa duž toka Save i njenih pritoka, te tri odušna kanala (Sava - Odra - Sava, Kupa - Kupa i Lonja - Strug), od kojih se samo dio kanala Sava - Odra nalazi na prostoru Grada Zagreba, u dužini od 12 km (ukupna dužina kanala je 35 km). Bočni preljevni prag izveden je kroz desni savski nasip.

Obrambeni nasipi uz Savu kroz gradsko područje izvedeni su od Podsusedskog do Mičevečkog mosta na razmaku od 300 m , s lijevom inundacijom 60 m, a desnom 110 m. Korito je uređeno za malu i srednju vodu u širini od 100 m, a nadvišenje nasipa iznad vodnog lica 1.000 godišnjeg vodnog vala iznosi od 80-90 cm. Nizvodno od Mičevečkog mosta nasipi se postepeno proširuju i nadvisuju 1,20 m razinu 100 godišnjeg redukcijskog vala.

Na Savi se, u dijelu koji protječe Gradom, predviđa gradnja višenamjenske vodne pregrade HE Prečko, s upusnom ustavom Lučko na početku odušnog kanala, dok je HE Podsused uzvodno, a HE Drenje nizvodno od Grada Zagreba.

Uz gradnju višenamjenskih vodnih pregrada provest će se sistem zaštite od povišenja razine podzemnih voda u zaobalju rijeke Save otvorenim ili zatvorenim drenažnim kanalima i vertikalnim drenažama, ovisno o namjeni područja na kojoj se zaštita provodi.

Korištenje vodnih stuba je višenamjensko. Osim energetskog korištenja i obogaćivanja podzemnih voda zaobalja infiltracijom, sistemom drenažnih kanala, omogućit će se brža izmjena i regeneracija vode u jezerima, a time i korištenje vodenih površina za šport i rekreaciju.

Prostori obostrano uz Savu planiraju se kao "savski park" uz očuvanje biološke raznolikosti, a propozicije za uređenje parka utvrdit će se u GUP-u Zagreba.

Uređivanje rijeke Krapine. Rijeka Krapina kratkim, najdonjim dijelom toka prolazi kroz gradsko područje čineći ujedno i njegovu sjeverozapadnu granicu. Prema kakvoći vode na

ovom dijelu toka Krapina je III. kategorije. Regulacija riječnog korita uz regulacijske radove u slivnom području provest će se gradnjom obrambenih nasipa prema sljedećim kriterijima:

- na potezu uspornog djelovanja 100-godišnjih velikih voda rijeke Save, uz pojavu 25-godišenje velike vode Krapine;
- na potezu bez uspora rijeke Save dimenzioniranje se provodi na 100 i 1000- godišnju veliku vodu Krapine.

Područje uz rijeku Krapinu koristi se kao infrastrukturni koridor (željeznica, cesta i drugo), ali postoje potencijali za športsko-turističke sadržaje.

3.2.5.2. Potoci

Prema području kojim protječu i recipijentu na gradskom području razlikuju se potoci:

potoci	pritoci
• **južnih, jugozapadnih obronaka Medvednice:**	
a) zapadno područje	
Dolje	Goljak, Kostanjek, Dolac
Dubravica	Križevščak, Ponikve, Ivanščak
Medpotoki	Perjavica
Vrapčak	Jačkovina
Kustošak	Grmoščica
Črnomerec	Mikulići
b) centralno područje	
Kuniščak	
Jelenovec I. i II.	
Kraljevec I. i II.	
Zelengaj	
Tupkanac	
Kraljevečki potok	Ribnjak
Gračanski potok	Lonščina, Gračec
Pustodol	
Fučkov Jarek	
Remetski potok	
c) istočno područje	
Bliznec	Črna voda
Štefanovec	Deščevec, Dotrščina
Bidrovec	
Trnava	
Vidovec	
Čučerska reka	Lipa, Tisovac, Jezerčica, Branovec
Vugrov potok	Kučilovina, Srednjak, Kostanjec, Goranec, Melinec, Mali potok, Novoselčina, Dobrodol
• **istočnih obronaka Medvednice i područja Sesveta:**	
Kašina	Bjelek, Vukov dol, Blaguša, Soblinec, Budenec
Glavničica	Moravčak, Jesenovčica, Belovar, Mentura

Nespeš	Risje, Kuzelin
Kanal Glavnica	
Kanal Jelkovec	
Lateralni kanal Črnec	Črnec, Vretenac, Novaki, Magdalena, Kobiljak, Gornje polje, Risje, Dolčina, Đurinčica, Kopčevec I i II
Zaobalni kanal Črnec	

- **južnog područja Grada Zagreba:**

Lateralni kanal Odra:	
Starča	
Lomnica	Bukovec, Čret, Guštelin, Kukuljnjak
Močirad	
Lipnica	
Lukavec.	

Potoci južnih, jugozapadnih i istočnih obronaka Medvednice. Ovo područje karakterizira vrlo gusto razgranata hidrografska mreža s velikim uzdužnim padovima vodotoka u brdskom pojasu, što uz jake intenzitete oborina uzrokuje otjecanje bujičnog karaktera, popraćeno jakim erozijskim procesom i prenošenjem nanosa u središnji i donji dio vodotoka. Na području središnjeg i nizinskog dijela slivnih površina nalazi se sagrađeno gradsko područje koje se štiti od bujičnih potočnih tokova retencijama i akumulacijama.

Potok Dolje, osim kroz naselje Podsusedsko Dolje, zatim Vugrov potok s njegovim pritocima i svi potoci istočno od Vugrova potoka, uređuju se s otvorenim koritom duž čitavoga svoga toka. Drugi potoci između potoka Dolje i Vugrova potoka u donjem toku projektiraju se, a dijelom su izvedeni sa zatvorenim koritom kroz gradsko područje zbog uspornog djelovanja rijeke Save. Na dijelu srednjeg i u gornjem toku tih potoka korita su otvorena uz krajobrazno uređivanje i uklapanje u okoliš. Zbog posebnih krajobraznih vrijednosti prostora Planom se omogućuje i otvoreno vođenje posebno potoka Vrapčak, Črnomerec i Bliznec kroz gradsko područja.

Potoci južnog područja Grada Zagreba. Prema slivnom području i recipijentu potoci južnog gradskog područja su potoci sjevernih obronaka Vukomeričkih gorica s ušćem u lateralni kanal Odra. Većim dijelom toka protiječu nizinskim dijelom.

Na cijelom je području relativno dobro razgranata hidrografska mreža, a izgrađenost uz potoke je uglavnom ruralnog tipa. Svi se potoci zadržavaju s otvorenim koritom, a njihovo uređivanje bit će sukladno mjerama obrane od štetnog djelovanja voda uz uvažavanje krajobraznih karakteristika.

3.2.5.3. Vode stajaćice

Vode stajaćice prisutne su na području Grada Zagreba u četiri oblika:

- bivše i aktivne (uglavnom nelegalne) šljunčare: Rakitje - istok, Ježdovec, Lučko, Blato, Dubravica - Jankomir, Bundek, Savica, Žitnjak - Polimeri, Resnik;
- rukavci Save i zamočvareni dijelovi njene prirodne inundacije: rukavci Save - Poloj (Petruševec);
- jezera: Jarun, Maksimirska jezera i Brezovica;
- akumulacije: Jazbina.

Stajaće vode koje se, u odnosu na hidrogeološke karakteristike, nalaze u aluvijalnim naslagama pripadaju podzemnim vodama otvorenog toka te ih je tako potrebno i tretirati prigodom zaštite kvalitete vode i uređivanja vodnih površina.

Prema planiranoj namjeni stajaće se vode dijele na:

- parkovna jezera: Maksimirska jezera, Bundek, Brezovica;
- rekreacijsko-športska jezera: Rakitje - istok, Jarun;
- prirodne rezervate: Ježdovec, Lučko, Savica, Dubravica - Jankomir, rukavci Save - Poloj (Petruševec);
- akumulacije: Jazbina.

U svrhu krajobraznog uređivanja tamo gdje za to postoje uvjeti, a sukladno vodoprivrednim propisima, mogu se oblikovati manja jezera, ribnjaci i vlažni biotopi (močvare, bare i sl.) u cilju povećavanja atraktivnosti krajobraza i očuvanja i unapređivanja biološke raznolikosti. Oblikovanje takovih jezera, močvara i bara ne može se realizirati šljunčarenjem nego uređenjem postojećih stajaćica.

3.2.6. Ostale površine

3.2.6.1. Posebna namjena

Zone posebne namjene utvrđene ovim planom koriste se, pod posebnim uvjetima, za potrebe Hrvatske vojske i Ministarstva unutrašnjih poslova.

3.2.6.2. Površine infrastrukturnih sustava

Planom namjene površina osigurane su površine infrastrukturnih sustava kao linijske i površinske infrastrukturne građevine državnog i županijskog značenja, i to za:

- promet (cestovni, željeznički i zračni);
- pošte i telekomunikacije;
- energetski sustav (opskrba toplinskom i električnom energijom);
- vodnogospodarski sustav (vodoopskrba i odvodnja).

U Prostornom su planu, načelno, određeni koridori za magistralne vodove komunalne infrastrukture. Njihov detaljni položaj odredit će se planovima užih područja.
Površine za promet planirane su kao:

- autobusni kolodvori (Zagreb, Sesvete) i stajališta,
- željeznički kolodvori i stajališta,
- garaže i parkirališta,
- druge površine.

Na površinama za promet moguće je, u skladu s planom razvoja svakog pojedinog sadržaja, graditi i uređivati sadržaje kompatibilne temeljnoj namjeni.

Telekomunikacije. Telekomunikacijska je mreža na zagrebačkom području vrlo razvijena, a predviđa se potpuno digitalnom integriranom telekomunikacijskom mrežom omogućiti povećavanje broja korisnika, uz osiguravanje maksimalne sigurnosti, pouzdanosti i kvalitete usluga. Za to je potrebno sagraditi nekoliko većih telekomunikacijskih objekata, novi par

tandem tranzitnih centrala, jednu novu međunarodna centrala na postojećim lokacijama, te proširiti niz postojećih centrala.

Energetski sustav. Predviđena je opskrba Grada sistemom toplifikacije pomoću vrelovodne mreže i plinofikacije, i upotrebom obnovljivih izvora energije (sunčeva energija, vjetar, bioplin, geotermalne vode).

Povećanje pouzdanosti, sigurnosti i kvalitete opskrbe električnom energijom planira se poboljšati izgradnjom hidroelektrana na Savi, povećanjem instalirane snage postojećih termoelektrana, izgradnjom novih i revitalizacijom postojećih TS 110/x kV i 110 kV mreže na užem i širem području Grada Zagreba, te izgradnjom 400 kV prstena oko Grada.

Vodoopskrba. Planom je predviđeno objedinjavanje svih gradskih i prigradskih vodova u jedinstveni vodoopskrbni sustav.

Za potrebe vodoopskrbe Grada koristit će se prvenstveno podzemne vode iz savskog aluvija, a lokalni izvori samo za lokalne potrebe.

Predviđa se da će se vodoopskrba zagrebačkog područja u budućnosti temeljiti na potencijalima vodocrpilišta Črnkovec-Kosnica, Mala Mlaka, Strmec, Petruševec i drugima, i njihovoj strogoj zaštiti kao i zaštiti savskog vodonosnika, te se moraju odrediti mogući koridori za odgovarajući transport planiranih količina vode, odnosno povezivanje s vodoopskrbnim gradskim sustavom.

Zaštita crpilišta u Planu se provodi određivanjem zona zaštite crpilišta, te propisivanjem posebnih režima uređivanja prostora u tim zonama.

Odvodnja. U skladu s organizacijom prostora Grada Zagreba planirane su različite razine komunalne opremljenosti određenih prostora zbog lokalnih uvjeta i specifičnosti sustava odvodnje u odnosu na ostalu komunalnu infrastrukturu (nemogućnost izgradnje samo u površinama predviđenim za komunalnu infrastrukturu).

Na lijevoj se obali Save planira dogradnja postojećeg kanalskog sustava i izgradnja kanalizacijske mreže naselja koja još nisu priključena na kanalizacijski sustav Grada Zagreba, a izgradnjom dovodnih kanala otpadnih voda jugozapadnog dijela Zagreba na centralni uređaj za pročišćavanje otpadnih voda planira se povezivanje ta dva sustava odvodnje (desna obala Save i odvodnja Novog Zagreba) u jedinstveni sustav odvodnje.

Za potrebe zaštite podzemnih voda vršit će se sustavna sanacija postojećeg kanalizacijskog sustava.

Zasebni sustaavi i uređaji za pročišćavanje otpadnih voda predviđeni su za naselja istočno i sjeveroistočno od Sesveta gdje se planira gradnja središnjih komunalnih uređaja Sesvete – istok i Glavničica (Sesvete – sjeveroistok).

Desna obala rijeke Save također će se povezati sa sustavom odvodnje lijeve obale, odnosno sa Centralnim uređajem za pročišćavanje otpadnih voda Grada Zagreba, ali zbog konfiguracije terena predviđa se i izgradnja zasebnih uređaja za pročišćavanje otpadnih voda pojedinih južnih i jugozapadnih naselja (Gornji i Donji Dragonožec, Horvati i dr.) Grada Zagreba.

Dogradnjom naprijed navedenih postojećih sustava kao i izgradnjom novih sustava odvodnje na područjima obuhvaćenih ovim planom predviđa se priključenje najvećeg mogućeg broja korisnika na kanalsku mrežu.

Zbog specifičnosti sustava odvodnje, njegove racionalne izgradnje i korištenja, priključenje svih korisnika tog prostora na javnu kanalizaciju je temeljem ovoga Prostornog plana nemoguće bez uređenja zakonske regulative s aspekta prostornog uređenja i vlasničkih prava na razini Države i njenih izvedenica na razini Grada.

3.2.7. Iskaz prostornih pokazatelja za namjenu površina (naselja i izgrađene strukture izvan naselja, poljoprivredne i šumske, vodne te površine posebne namjene i ostale površine)

Redni Broj	GRAD ZAGREB		Oznaka	Ukupno ha	% od površine Grada	stan/ha ha/stan*
1.0.	**ISKAZ PROSTORNIH POKAZATELJA ZA NAMJENU POVRŠINA**					
1.1.	Građevinska područja	ukupno	**GP**	28.195	44,05%	33,8
	izgrađeni dio GP	ukupno		14.915	23,30%	64
1.2.	Izgrađene strukture van građevinskog područja	ukupno		2.047	3,20%	
	proizvodna, poslovna		**I,K**	340	0,53%	
	ugostiteljsko-turistička		**T**	12	0,02%	
	poljoprivredno gospodarski kompleksi		**PG**	605	0,95%	
	športsko-rekreacijska		**R**	1.090	1,70%	
1.3.	Poljoprivredne površine	ukupno	**P**	15.655	24,46%	*0,016
	osobito vrijedno obradivo tlo		**P1**	6.208	9,70%	
	vrijedno obradivo tlo		**P2**	5.957	9,31%	
	ostalo obradivo tlo		**P3**	3.490	5,45%	
1.4.	Šumske površine	ukupno	**Š**	15.838	24,75%	*0,017
	gospodarske		**Š1**	7.181	11,22%	
	posebne namjene		**Š3**	8.657	13,53%	
1.5.	Vodne površine	ukupno	**V**	1.450	2,27%	*0,02
	vodotoci, inundacije			1.200	1,88%	
	stajaće vode			250	0,39%	
1.6.	Ostale površine	ukupno		815	1,27%	
	posebna namjena		**N**	274	0,43%	
	površine infrastrukturnih sustava		**IS**	225	0,35%	
	groblja		**G**	316	0,49%	
	I. II. Grad Zagreb	**ukupno**		**64.000**	**100%**	*0,7

NAPOMENA:

1. Iskazane površine dobivene su izmjerom na kartografskom prikazu stoga su moguća manja odstupanja.
2. Ovim izmjenama i dopunama Plana mijenjane su površine u točkama 1.3. (P3) i 1.6. (IS)

3.3. SUSTAV SREDIŠNJIH NASELJA I RAZVOJNIH SREDIŠTA

3.3.1. Naselja Grada Zagreba i procesi urbanizacije

Prema posebnom istraživanju "Naselja Grada Zagreba - proces urbanizacije, sustav razvojnih žarišta i odrednice budućeg razvitka", (Gradski zavod za planiranje razvoja Grada i zaštitu okoliša, Zagreb 1999), proizlaze sljedeće značajnije planske osnove razvoja naselja i naseljenosti s projekcijama promjena u prostoru i vremenu:

1. Glede kretanja stanovništva po naseljima ocjenjuje se da će do 2015. naselje Zagreb relativno smanjiti svoje učešće u ukupnom stanovništvu Grada sa 90,8% (1991.) na 88,2% kada bi ovo naselje imalo oko 882.000 žitelja. Dotle će gradsko naselje Sesvete povećati svoj udio sa 4,5 na 5,8% i imat će oko 58.000 stanovnika. Također će dinamičnije rasti stanovništvo samostalnih naselja istočnog sesvetskog i južnog, brezovičkog područja.

2. Procesi urbanizacije također će se pojačati prema istočnom i južnom dijelu Grada. Dio do sada slabije urbaniziranih naselja prijeći će u jače urbanizirana, a dio ruralnih u slabije odnosno jače urbanizirana. Tipično ruralna naselja modernizirat će se i doživjeti ukupnu revitalizaciju. Uglavnom, sva naselja Grada imaju mogućnosti za daljnji razvoj. Nastavak istih procesa odvijat će se i na području Zagrebačke županije.

Uz socioekonomsku preobrazbu, poticat će se širenje komunalne infrastrukture po naseljima, prometna i ukupna funkcionalna povezanost sa Zagrebom i Sesvetama, drugim središnjim naseljima i međusobno, gospodarska i društvena međuzavisnost i povezanost sa sustavom naselja Zagrebačke županije. Osigurat će se zaštita kvalitetnog poljodjelskog zemljišta, starih sela, prirodnih rezervata i kulturno - povijesne baštine.

Radi se, dakle, o nastavku već potvrđenih zakonitosti razvoja stanovništva i procesa urbanizacije velikih gradskih aglomeracija, pa i Grada Zagreba i njegova šireg gravitacijskog prostora, s tim da se Planom predviđa uravnoteženiji razvoj odnosno intenzivniji rast na širem, a smanjivanje tog intenziteta na užem zagrebačkom prostoru.

Presljavanje iz ruralnih i prijelaznih urbaniziranih prostora bit će smanjeno, a dio koji će se odvijati bit će više usmjeren prema gradskim četvrtima Sesvete i Brezovica, zatim prema gradovima Zagrebačke županije, za razliku od dosadašnjeg pritiska na uže područje Zagreba.

Ciljanim vođenjem gradske politike vodit će se računa o stvaranju uvjeta za smještaj gospodarskih i društvenih sadržaja i njihovu djelomičnu disperziju na šire gradsko i okolno županijsko i drugo područje, što je osnova za uravnoteženiji opći razvoj i unapređenje sustava naselja i razvojnih žarišta.

3.3.2. Grad Zagreb u mreži središnjih naselja Hrvatske

Sustav središnjih naselja bitna je odrednica kvalitetnoga prostornog uređivanja i razvitka države i njenih manjih prostornih jedinica. Strategijom prostornog uređenja Republike Hrvatske i Programom prostornog uređenja Republike Hrvatske utvrđen je sustav središnjih naselja koji čini oko 550 postojećih i potencijalnih razvojnih središta u urbaniziranom i ruralnom području.

S obzirom na važnost u sustavu, a time i na veličinu gravitacijskog područja, tu mrežu čine sljedećih sedam razina središnjih naselja:

1. glavni grad (srednjoeuropsko i državno razvojno središte);
2. makroregionalna središta (velika razvojna središta);
3. veća regionalna središta (veća razvojna središta);
4. regionalna središta (srednja razvojna središta);
5. manja regionalna središta (manja razvojna središta jače i slabije razvijenosti);
6. područna središta (mala razvojna središta) ;
7. lokalna središta (inicijalna razvojna središta).

Uloga Zagreba u mreži središnjih naselja određena je njegovim položajem srednjoeuropskog središta i središta države. Njegovo značenje, veličina te posebnost unutar Republike Hrvatske, po kojoj je on posebna i jedinstvena teritorijalna upravna i samoupravna jedinica koja ima i status županije, ogleda se u položaju u mreži središnjih naselja Hrvatske, te u mreži središnjih naselja što se pod okriljem Zagreba formira unutar šire gravitacije i unutar vlastitoga administrativnog teritorija.

Ovaj je plan u funkciji određivanja takvih razvojnih modela Grada Zagreba koji će mu u europskim okvirima osigurati respektabilno mjesto u mreži državnih središta.

Kao glavni grad u sustavu središnjih naselja države, Grad Zagreb podržava mrežu od tri velika hrvatska grada: Split, Rijeka i Osijek kao **makroregionalnih središta** i 12 većih gradova kao **većih regionalnih središta**, odnosno većih razvojnih središta: Zadar, Pula, Karlovac, Slavonski Brod, Sisak, Dubrovnik, Varaždin, Vukovar, Šibenik, Vinkovci, Velika Gorica i Čakovec. Prvi "prsten" gradova oko Zagreba koji su ovoga ranga središnjosti čine Varaždin, Bjelovar, Sisak i Karlovac. U ovoj je skupini gradova i Velika Gorica kao središnje naselje u konurbacijskom području Zagreba (socio-gospodarskoj gradskoj regiji) kojoj je temeljni poticaj razvoja bila blizina i znatno ulaganje u razvitak u vrijeme administrativne pripadnosti Gradu Zagrebu. Opći cilj preobrazbe ove skupine gradova prema Stretegiji prostornog uređenja Hrvatske je njihovo osposobljavanje za stvarnu ulogu makroregionalnih i većih regionalnih središta.

Dvadesetak **regionalnih** i četrdesetak **manjih regionalnih središta** Hrvatske treba se u sljedećem razvojnom razdoblju potvrditi u ulozi glavnih središta i nositelja daljnje urbanizacije. U zagrebačkoj makroregiji to su Krapina kao regionalno, te Zabok, Lepoglava, Novi Marof, Križevci, Vrbovec, Ivanić Grad i Jastrebarsko, a u zagrebačkom području Samobor, Zaprešić i Dugo Selo.

Mrežu **područnih središta** čine uglavnom sjedišta gradova i većih općina, dok su **lokalna središta** sjedišta manjih općina: Dubravica, Luka, Jakovlje, Donja Bistra, Donja Pušča, Marija Gorica, Kostanjevac, Krašić, Klinča Sela, Pisarovina, Kravarsko, Pokupsko, Orle, Rugvica, Brckovljani, Bedenica, Rakovec, Preseka, Gradec, Dubrava, Farkaševec.

Blizina Grada Zagreba predstavlja svojevrsan korektiv u razvoju i potrebi za središnjim sadržajima naselja, te se naselja u prostorima bliže Zagrebu, u manjoj mjeri i u područjima drugih velikih gradova, razvijaju u skladu s tim posebnostima.

Uz razvojnu kooperaciju s makroregionalnim središtima Rijekom, Splitom i Osijekom u prostornoj integraciji i ravnomjernijem razvitku, s istim ciljem Zagreb će utvrditi oblike i mjere razvojne suradnje i sa većim regionalnim, regionalnim i manjim regionalnim središtima.

3.3.3. Projekcija sustava središnjih naselja unutar Grada Zagreba

Grad Zagreb kao centar rada i uslužnih funkcija svojom blizinom utječe na razvojnu dinamiku i karakter preobrazbe rubnih prostora, odnosno na funkcije i fizionomiju naselja. Proces preobrazbe naselja prepoznaje se u porastu stanovništva, jačanju središnjih funkcija samostalnih naselja i socio-gospodarskim promjenama koje uvjetuju promjene fizionomije naselja (seoska-gradska).

Stanovništvo se okuplja u pojedinim mjestima i područjima zbog zadovoljavanja egzistencijalnih potreba, stanovanja i rada, ali i drugih osobnih ili skupnih potreba svrstanih u skupinu usluga, u tzv. tercijarne i kvartarne djelatnosti. Neke od tih usluga služe samo stanovnicima dotičnog naselja. Usluge značenje kojih je šire i, osim stanovnicima naselja u kojem se nalaze služe i stanovnicima bliže i dalje okolice, su **središnje funkcije,** a naselja u kojima su takve usluge koncentrirane u određenoj su mjeri **središnja naselja**.

Uslužne, tj. središnje funkcije podižu obrazovnu i kulturnu razinu, zdravstvenu kulturu i standard cjelokupnog stanovništva, pridonose povećanju socijalne sigurnosti i skrbi stanovništva, ostvaruju kvalitetnije ustrojstvo opskrbe, servisa i drugih usluga, te osiguravaju nesmetanu rekreaciju i odmor stanovništva.

Promjene u Hrvatskoj nakon 1990., i stvaranje samostalne države, promjena društveno-političkog sustava, političko-teritorijalnog ustrojstva i zakonske regulative, do prihvaćanja novih društvenih vrijednosti, svjetskih i europskih standarda, razvijanja svijesti o okolišu i dr., utjecale su na metodologiju odabira središnjih funkcija (znatno veći broj temeljnih djelatnosti i pojedinih sadržaja unutar njih) i klasifikacije središnjih naselja.

Naselje pripada nekoj kategoriji središnjih naselja ako udovoljava većini postavljenih kriterija i ako ima veći broj različitih središnjih funkcija. Koliko je pojedino naselje Grada Zagreba doseglo određeni stupanj središnjosti, mjereno je na način ispunjava li, u prosjeku, postavljene kriterije, odnosno jesu li kriteriji zadovoljeni iznad ili ispod prosjeka. Uzet je u obzir i utjecaj drugih različitih čimbenika (veličina teritorija, reljef, gustoća naseljenosti, raspored i veličina naselja, prometna pristupačnost, razvitak novih procesa u prostoru, utjecaji iz udaljenijih područja i drugi) koji na različite načine djeluju na razvitak i razmještaj pojedinih središnjih naselja i uspostavljanje središnjih naselja u zagrebačkom prostoru.

Specifičnost teritorijalnog obuhvata uvjetuje to da se sustav središnjih naselja Grada Zagreba, izuzevši grad Zagreb, formira unutar dvije, prostorno odvojene grupe naselja

1. **sustav naselja južnog dijela Grada Zagreba,**
2. **sustav naselja istočnog dijela Grada Zagreba,**

s ukupno četiri podgrupe:

- dvije grupe naselja u nizinskom prostoru, što se direktno naslanjaju na teritorij grada Zagreba i gdje su udaljenosti od grada najviše 5-10 km, ali su međusobno teritorijalno odvojene, relativno brzih razvojnih i fizionomskih promjena i
- dvije grupe naselja u brežuljkastom prostoru, izrazitih ambijentalnih vrijednosti i potencijala i relativno sporijih promjena, gdje su udaljenosti od grada Zagreba 10-15 km.

1. Sustav naselja južnog dijela Grada Zagreba

- broj naselja 31
- broj stanovnika 1991. (popis) 18.334
- broj stanovnika 1998 . (procjena) oko 26.200
- broj stanovnika 2015. (plan) oko 32.200

U prirodno-geografskom smislu prostor obuhvaća: **južni nizinski dio, odnosno posavsko/turopoljski kraj i Vukomeričke gorice.**

a) južno nizinsko područje - posavsko/turopoljski kraj

- broj naselja 21
- broj stanovnika 1991. (popis) 14.040
- broj stanovnika 1998. (procjena) oko.20.100
- broj stanovnika 2015. (plan) oko.24.700

Smještaj u prirodnoj cjelini savskoga nizinskog dijela razvojna je prednost ovih naselja. Posavsko/turopoljskim prostorom prolaze prometni (infrastrukturni) pravci. Važan je zapadni infrastrukturni pravac što ga čine zagrebačka obilaznica, ujedno i južna fizička granica između gusto urbanizirane zone Grada Zagreba - naselja grad Zagreb i rubnog periurbanog prostora, autocesta Zagreb-Karlovac koja prolazi zapadnim dijelom južnozagrebačkog teritorija, dio ceste prema Velikoj Gorici, željeznički koridori i odteretni kanal Sava-Odra-Sava. Elementi ograničenja, odnosno prisutne prirodne vrijednosti su prostori vodocrplišta Ježdovec i Mala Mlaka, kvalitetne poljoprivredne površine i nizinske šume hrasta lužnjaka, te Vukomeričke gorice kao vrijedan prostor prirodno-kulturne baštine s karakteristikama tzv. značajnog krajolika.

Dio središnjih funkcija na razini **područnog središta** imaju naselja Brezovica, Lučko, Odra - Hrašće Turopoljsko i Hrvatski Leskovac. Razvoju tih naselja pogoduje blizina infrastrukturnih pravaca, naselja su dobro povezana sa Zagrebom, a što u budućem razvoju prostora implicira zadržavanje i kvalitativno unapređivanje postojećih i dobivanje novih središnjih sadržaja razine područnog središta.

Odranski Obrež, Demerje i Mala Mlaka zadovoljavaju uvjete za **lokalna središta** (inicijalna razvojna središta).

b) Vukomeričke gorice

- broj naselja 10
- broj stanovnika 1991. (popis) 4.294
- broj stanovnika 1998. (procjena) oko 6.140
- broj stanovnika 2015. (plan) oko 7.520

Ovaj, zagrebački, dio Vukomeričkih gorica tradicionalno je vezan uz Zagreb, budući da se na južnom prostoru nije izdiferenciralo jače središnje naselja. Prostor tek u novije vrijeme doživljava značajnije impulse razvoja vidljive u procesu urbanizacije.

Dio središnjih funkcija razine **područnog središta** (maloga razvojnog središta) imaju naselja Horvati smještena na sjeverozapadnom rubu Vukomeričkih gorica uz željezničku prugu i blizu stare Karlovačke ceste, Kupinečki Kraljevec, smješten središnje u prostoru i na prometnici Zagreb - Brezovica - Pisarovina, te Donji Dragonožec.

2. Sustav naselja istočnog dijela Grada Zagreba (naselje Sesvete, ostala samostalna naselja Sesveta, Ivanja Reka, sjeveroistočni dio naselja Zagreb):

- broj naselja 38 i dio naselja Zagreb[11]
- broj stanovnika 1991. (popis) 59.126
- broj stanovnika 1998. (procjena) oko 75.930
- broj stanovnika 2015. (plan) oko 93.580

Prostor u prirodno-geografskom smislu čine: **istočno nizinsko područje i prigorje Medvednice.**

Razvojni potencijali naselja vezani su uz prometnice: cestovne pravce prema Varaždinu, cestu preko Laza prema Zagorju, čvorište autoceste za Slavonski Brod i zagrebačke obilaznice kod Ivanje Reke i željeznički smjer prema istoku.

a) istočno nizinsko područje

- broj naselja 13
- broj stanovnika 1991. (popis) 41.349
- broj stanovnika 1999 . (procjena) oko 54.000
- broj stanovnika 2015. (plan) oko 67.610

Sesvetsko južno nizinsko područje obilježava grad Sesvete kao tradicionalno središnje naselje na području Grada Zagreba i grad u prvom prstenu gradova oko Zagreba. Njihov se razvojni model temelji na očuvanju identiteta i urbane samostalnosti. Sesvete se (pored tragova iz rimskog razdoblja) spominju kao središte crkvene župe još 1334. Usklađujući brzinu rasta gradića i razvoj pratećih sadržaja, uz korektiv koji predstavlja blizina Zagreba i njegove ponude, te administrativna organizacija, Sesvete su se razvile u **manje regionalno središte**.

Područje nema definirana područna središta. Jedino im se brojem funkcija približavaju naselja Belovar i Soblinec. Naselja Cerje, Lužan, Popovec, Šašinovec i Ivanja Reka dostigla su razinu **lokalnog središta**.

b) prigorje Medvednice

- broj naselja 25 + dio naselja Zagreb
- broj stanovnika 1991. (popis) 11.373 + 6.404 = 17.777
- broj stanovnika 1998. (procjena) 15.330 + 6.600 = 21.930
- broj stanovnika 2015. (plan) 18.170 + 7.800 = 25.970

Pod prigorjem Medvednice smatra se ovdje njegov maksimirski i dubravski dio izvan granica Generalnoga urbanističkog plana Zagreba, te sesvetsko prigorje. Zaseoci maksimirskog i dubravskog dijela prigorja, nekad samostalna naselja, a danas dio naselja grad Zagreb, tradicionalno su vezani uz središnja žarišta unutar grada Zagreba, dok su samostalna naselja sesvetskog prigorja, odvojena od prve grupe reljefnim "barijerama", zadovoljavala svoje potrebe ili u Kašini, naselju s najviše središnjih funkcija u prigorju ili u južno položenim Sesvetama.

Središnje funkcije razine **područnog središta** (malog razvojnog središta) uz Kašinu, postupno razvijaja naselje Vugrovec Donji. Naselja Adamovec i Moravče, iako u skupini **lokalnih središta,** imaju i neke funkcije statusa područnog središta. Naselja Đurđekovec, Glavnica Donja, Markovo Polje, Planina Donja i Vugrovec Gornji pokazuju karakteristike lokalnih središta.

[11] *odnosi se na sjeveroistočni dio naselja Zagreb koji nije obuhvaćen GUP-om*

Prostornim planom teži se ekonomičnom, racionalnom, funkcionalnom i kvalitativnom razvitku, razmještaju i strukturi središnjih uslužnih funkcija, vodeći računa o specifičnostima Grada Zagreba i njegove mreže naselja.

Prostornim se planom osiguravaju prostorni preduvjeti da **Zagreb** u novoj ulozi **glavnoga grada Države** i **grada u mreži europskih metropola,** može odrediti svoje mjesto i razvijati strateške projekte koji će ga identificirati kao grad kulturne baštine, sveučilišta, novih tehnologija, te gospodarskih, kulturnih i športskih događanja, grad međunarodne razmjene. To su i funkcije koje mu, uz državne, upravne i pravosudne funkcije smještene u gradu kao glavnom gradu Države, učvršćuju mjesto srednjoeuropskog i državnog razvojnog središta, potičući oblicima disperzije, suradnje, inicijativa razvoj i učvršćivanje nižih hijerarhijskih slojeva središnjosti.

Na razini gradske regije, Zagreb kao grad s izrazitim središnjim funkcijama i popratnim institucijama, **podupire razvoj naselja svoje gradske regije**, sa ciljem uravnoteženijeg razvoja izvangradskoga područja. Cilj je poboljšavanje mreže naselja, s osnovom na naseljima u statusu gradova.
Prostorni plan Grada Zagreba i detaljniji planovi što će se na temelju njega izrađivati, prvenstveno generalni urbanistički plan, prostorni su dokumenti u funkciji podupiranja takog razvoja Zagreba.

Sesvete, kao grad s planiranih oko 58.000 stanovnika 2015., osigurat će kvalitetnu ponudu središnjih sadržaja razine **manjega regionalnog središta** za svoje gravitacijsko područje, s planiranih oko 85.000 stanovnika 2015. koje čini istočni nizinski prostor i sesvetsko prigorje Medvednice. Prostorni razvoj, temeljeći se na Generalnome urbanističkom planu, u kontekstu razvoja Sesveta kao središnjeg naselja, treba osigurati uvjete za:

- održavanje posebnosti Sesveta u zagrebačkom prostoru - gdje središnje funkcije imaju važnu ulogu u tom očuvanju i poticanju identiteta, npr. vjerski sadržaji (osobito crkva Svih svetih ali i druge crkve), sadržaji obrazovanja i školstva, sadržaji kulture, umjetnosti i tehnička kultura - nositelj kojih je Muzej Prigorja, sadržaji športa, rekreacije, zabave i odmora, visokog školstva i znanosti, te drugi sadržaji što pridonose kvaliteti života u naselju i njegovu gravitacijskom području;
- očuvanje i poticanje identiteta i individualnosti Sesveta kao gradića u sastavu Grada Zagreba - upravo razvoj središnjih sadžaja osnažit će karakter Sesveta kao gradića, a kakvoću života sa svim kvalitativnim atributima građanskoga životnog stila.

Prostornim se planom predviđa da će na nižoj razini ulogu središnjeg naselja - **područnog središta** imati prvenstveno **Kašina i Brezovica.**

Kašina, s planiranih oko 2.100 stanovnika, predstavlja središnje naselje za prostor sesvetskog prigorja s pretpostavljenih oko 18.100 stanovnika, a **Brezovica** (s naseljima Demerje, Desprim i Goli Breg) i planiranih oko 2.700 stanovnika za područje južnog nizinskog dijela Grada Zagreba i Vukomeričkih gorica s planiranih oko 32.200 stanovnika.

Međutim, za očekivati je da će se iz mreže ostalih naselja kao područna središta izdvojiti s vremenom i Belovar, Soblinec, Vugrovec, te Lučko, Odra-Hrašće i Hrvatski Leskovac.

Na razini **lokalnih središta** izdiferencirat će se prvenstveno Adamovec, Cerje, Planina, Ivanja Reka istočnom dijelu, te Horvati, Kupinečki Kraljevec, Dragonožec u južnom dijelu Grada.

Niz drugih naselja razvijat će pojedinačne središnje funkcije.

3.4. PRIKAZ GOSPODARSKIH I DRUŠTVENIH DJELATNOSTI

3.4.1. Prikaz gospodarskih djelatnosti od značaja za Grad Zagreb i Državu

Prostornim se planom razvoj gospodarstva temelji na određivanju prostora i prioritetnih djelatnosti koje ovise o značajkama i tipu prostora kao okviru za razvoj svih gradskih funkcija.

U planiranju prostornog razvoja polazi se od pretpostavke promjene strukture hrvatskog i zagrebačkoga gospodarstva i približavanja strukturi razvijenih tržišnih gospodarstava. Težište razvitka pomicat će se od radnointenzivnih sektora prema informacijama i znanjem intenzivnim sektorima. Prema projekcijama dinamike porasta do 2015., predviđen je umjereni rast industrije, graditeljstva, obrtništva, osobnih usluga i trgovine, a brže stope rasta u financijskim i drugim poslovnim uslugama, prometu i vezama, turizmu i ugostiteljstvu, te vanjskoj trgovini. Prema ovim projekcijama ukupne bi strukturne promjene rezultirale porastom udjela tercijarnog i kvartarnog sektora, uz istodobno smanjivanje udjela primarnog i sekundarnog sektora u domaćem brutto proizvodu.

Novim investicijama omogućit će se promjena ili diverzifikacija proizvodnih programa u industrijama klasičnih tehnologija i gradnja novih proizvodnih kapaciteta visokih tehnologija. Usmjeravanje svježeg kapitala nužno je u izvozno propulzivne programe zbog povećavanja konkurentske sposobnosti Zagreba.

Planom se u prostorima, u kojima je tradicionalno prevladavao poslovni karakter, bitno ne mijenja osnovna namjena, već se:

- gospodarskim zonama daje karakter veće fleksibilnosti omogućavanjem smještaja u njihove prostore više vrsta različitih djelatnosti i miješanja sadržaja;

- vrednuju mogućnosti malih i srednjih sadržaja (proizvodnja, trgovina, usluge i sl.) za uklapanje u stambene i druge dijelove naselja, te određuju uvjeti za takvo uklapanje, čime se nastoji pridonijeti poboljšavanju slojevitosti sadržaja i broja funkcija u naseljima. Utvrđivanjem maksimalne površine parcele, razine buke i emisije štetnih tvari koje se ispuštaju u okoliš određuju se mogućnosti pojedinih djelatnosti za miješanje s drugim sadržajima;

- omogućava aktiviranje kulturne i prirodne baštine u funkciji razvoja turizma na zagrebačkom području koji se planira usmjeravati prema poslovnom, sajamskom, kongresnom, znanstvenom i kulturnom turizmu, uz planiranje novih hotela visokih i viših kategorija, te hotela obiteljskog tipa. Planom su određeni prostori namijenjeni ugostiteljsko-turističkoj namjeni i to:
  - prostori i zone pogodne za razvoj turizma,
  - planirani hoteli i moteli.

Prostornim planom će omogućiti obogaćivanje ukupne turističke ponude Grada sadržajima i drugim akcijama koje mogu biti razlogom dolaska turista u Zagreb, a osobito:

- događaji u javnim gradskim prostorima;
- suradnja s europskim gradovima i zajednički promotivni nastupi;
- turistička signalizacija Zagreba i rješenje problema parkirališta za turističke
- autobuse;
- zaštita okoliša, uređenje grada i gradskih parkova (posebice Maksimira, Zoološkog vrta, Medvednice).

Po veličini i funkciji gospodarskih sadržaja razlikuju se:

I. Prostori namijenjeni velikim i većim proizvodnim sadržajima (industrijska proizvodnja, građevinarstvo, prometni i komunalni objekti i sl.), velikim poslovnim sadržajima (pretežno trgovina, uredi i sl.) ili tehnološkim parkovima (koji predstavljaju žarišta nove industrijalizacije i transformacije postojećih poduzeća uvođenjem novih tehnologija, ili su to prostori u kojima se spajaju mali poduzetnici srodnih djelatnosti, tehnološki povezani s velikim sistemima visoke tehnologije i znanstveno - istraživačkim institucijama). Ti se sadržaji Planom primarno predviđaju u većim gospodarskim zonama, koje su smještene u Jankomiru, na Žitnjaku, uz naselje Hrvatski Leskovac, u Sesvetama, u Sesvetskom Kraljevcu, uz naselje Soblinec.

   U gradskoj strukturi Zagreba predviđene su i pojedinačne lokacije na kojima se planiraju ili već posluju veći proizvodni objekti županijskog ili državnog značenja.

II. Prostori namijenjeni srednjim i malim sadržajima (pretežno industrija i proizvodno zanatstvo) ili grupacije raznolikih sitnih proizvodnih djelatnosti i usluga u funkciji proizvodnih djelatnosti - tzv. poduzetnički centri (npr. rekonstrukcija i adaptacija objekata koji nisu u funkciji, odnosno neuređenih radnih prostora). U zonama mješovite namjene omogućen je smještaj tih sadržaja u objektu na izdvojenoj parceli ili njihovo grupiranje u manjim ili većim gospodarskim zonama.

III. Prostori u objektima druge osnovne namjene - lokali u prizemlju stambenih objekata, etaže ili posebni objekti na parceli (pretežno trgovina, zanatstvo, uredski prostori raznih namjena).

3.4.2. Prikaz gospodarskih djelatnosti od lokalnog značaja

Od posebnog značenja za lokalnu razinu su mogućnosti smještaja malih i srednjih sadržaja u stambene i druge dijelove naselja, ako mogu zadovoljiti uvjete pojedinih sredina u koje se uklapaju. Na taj se način nastoji pridonijeti poboljšavanju slojevitosti sadržaja i broja funkcija u Gradu, odnosno pridonosi se povećavanju broja funkcija u prigradskim i seoskim naseljima. Prioritetnim se na ovoj razini predviđa razvoj malih i srednjih tvrtki i obrtnika programi kojih su usmjereni na razvitak i obnovu tradicionalnog zanatstva i poslovne usluge vezane uz primjenu novih tehnoloških postupaka i transfer- tehnologije.

Planom je omogućen smještaj manjih proizvodnih i uslužnih sadržaja u posebne zone, koje se izdvajaju u ili izvan građevinskog područja naselja, ako to zahtijevaju tehnologija rada, prometni i uvjeti zaštite okoliša.

3.4.3. Prikaz društvenih djelatnosti od značaja za Grad Zagreb i Državu

Posebna je važnost Grada Zagreba u poticanju razvitka društvenih djelatnosti od interesa za Hrvatsku u cjelini, osobito u dijelu središnjih funkcija koje se odnose na obrazovanje, znanost, kulturu, zdravstvo i šport.

Srednje škole. Planom mreže srednjoškolskih ustanova obuhvaćene su srednje škole (gimnazije, strukovne škole, umjetničke škole i privatne srednje škole s pravom javnosti), učenički domovi i posebne ustanove za obrazovanje učenika s većim teškoćama u razvoju.

Naslijeđena koncentracija škola na užem gradskom području (58% srednjih škola nalazi se u prostoru područnih ureda Centar, Medveščak, Trešnjevka i Trnje) donekle je korigirana gradnjom novih škola u Dubravi, Novom Zagrebu i Sesvetama. Za ravnomjerniji prostorni raspored, iako je za srednje školstvo karakteristična vezanost učenika za stručno opredjeljenje, a ne za mjesto stanovanja, takvi objekti još nedostaju u Susedgradu.

Mreža srednjih škola dopunjavat će se prema utvrđenim potrebama, a budući da je prirodni smještaj tog sadržaja u gradovima, lokacije za srednje škole definirat će se generalnim urbanističkim planovima Zagreba i Sesveta.

Visoka učilišta i znanstvene ustanove. Sveučilište u Zagrebu izradilo je, 1997., elaborat "Hrvatsko sveučilište u 21. stoljeću - Idejno rješenje razvoja Sveučilišta u Zagrebu" u sklopu kojega je izrađena i Studija prostornog razvoja Sveučilišta u Zagrebu.

S obzirom na demografska kretanja i otvaranje novih visokih učilišta u Republici Hrvatskoj, predviđa se da će Sveučilište u Zagrebu imati ukupno oko 50.000 studenata i u sljedećih nekoliko desetljeća. Pri tome će broj dodiplomskih studenata postupno opadati, prije svega zbog bolje organizacije i učinkovitosti studija, a rast će broj poslijediplomskih studenata i onih koji će doktorirati. Također će rasti postotak studenata izvan Zagreba i iz inozemstva, za koje će trebati osigurati smještaj. U hrvatskom visokoškolskom sustavu Sveučilište u Zagrebu će, kao znanstveno i stručno najjača institucija, imati središnju ulogu u poslijediplomskim i doktorskim studijima i bit će rasadište znanstvenika, umjetnika i mladih nastavnika za potrebe drugih učilišta, ali i drugih visokostručnih kadrova. To, ujedno, znači povećavanje kapaciteta i opreme za znanstvena i stručna istraživanja i umjetnički rad kako u odnosu na sadašnju situaciju tako i na hrvatski i europski prosjek. Predviđa se i porast uloge Sveučilišta u organizaciji i provođenju trajne naobrazbe svih oblika, a to će također zahtijevati, pored kadrovskih, i povećane prostorne kapacitete.

Sveučilište planira fizički organizirati u pet prostornih grupacija - kampusa (centar-sjever-jug-istok-zapad), što podrazumijeva zaokruživanje pojedinih postojećih sveučilišnih kompleksa. Na osnovi planiranih površina za svih pet gradskih sveučilišnih područja ima dovoljno prostora za širenje. Međutim, na svim tim područjima nisu isti uvjeti za proširivanje. Svi su sveučilišni objekti smješteni u urbanom dijelu Grada Zagreba, pa će se detaljniji uvjeti njegovog prostornog razvoja odrediti Generalnim urbanističkim planom Sesveta.

Kultura. Središnje ustanove u kulturi koje svojim djelovanjem utječu na svekoliki kulturni identitet Hrvatske smještene su, uglavnom, u gradskom središtu. Ta činjenica u velikoj mjeri otežava osiguravanje prostora za eventualno proširivanje ili povećavanje kapaciteta.

Od novih se objekata planira gradnja - osiguravanje lokacija: prostor za muzičko-scenske priredbe - Kazalište Komedija, prostor za Dramu HNK, Centar za multimedijske djelatnosti, Muzej suvremene umjetnosti, Centralni muzejski depo i radionice.

Knjižnična je djelatnost, prema Zakonu o knjižnicama, od interesa za Republiku Hrvatsku. Postojeći kapaciteti knjižnica u Gradu iznose 14.621 m^2 ili oko 17 m^2 na 1.000 stanovnika, dok je usvojeni standard 28 m^2/1.000 stanovnika. Područja koja su deficitarna s knjižničkim prostorom i na kojima je potrebno osigurati lokacije su: Trnje - Kruge (min. 1.000 m^2), Novi Zagreb (min 1.000 m^2), Peščenica (min. 1.000 m^2), Maksimir (300-400 m^2), Medveščak (min 400 m^2), Poljanice (min. 200 m^2), te Centralno spremište knjiga i bibliobusa.

Zdravstvo. Veliki zdravstveni projekt - završetak gradnje Sveučilišne bolnice Zagreb, Programom Zagreb do 2001. zacrtan je kao zdravstveni i komercijalni program. Zdravstveni će sadržavati djelatnosti opće bolnice, te specijalizirane klinike za traumatologiju i onkologiju. Opća će bolnica obuhvatiti one sadržaje i kapacitete koji su potrebni za regionalnu bolnicu za oko 200.000 stanovnika.

Šport. Prema Zakonu o športu, Ministrstvo prosvjete i športa propisuje prostorne uvjete, standarde I normative za izradu sustava športskih objekata. Ti propisi još nisu doneseni.

Planom se određuju površine za golf, jahačke centre, centre za zimske športove , teniske centre i centre za vodene športove.

3.4.4. Prikaz društvenih djelatnosti od lokalnog značaja

Objekti i prostori opremljeni neophodnim sadržajima za zadovoljavanje primarnih potreba stanovnika trebaju biti ravnomjerno distribuirani, tj. dostupni svim korisnicima, a to se prvenstveno odnosi na predškolske ustanove, osnovne škole, socijalne ustanove, domove umirovljenika, ustanove za slobodno vrijeme djece, omladine i drugih građana (športski i kulturni sadržaji) i na vjerske objekte.

Predškolske ustanove. Mreža predškolskih ustanova ukazuje na nesrazmjer potreba s opsegom i rasporedom smještajnih kapaciteta predškolskih ustanova u pojedinim gradskim dijelovima. Koncentracija problema odnosi se na izrazito gradska područja na kojima je znatno veći stupanj zaposlenosti majki, te u novoizgrađenim četvrtima u kojima stambena gradnja nije upotpunjena i pratećim sadržajima. Posebno je kritično stanje na području Sesveta, Dubrave, Španskog, Malešnice, Botinca, Remetinca, Hrvatskog Leskovca, Odre i Jaruna.

Na temelju mreže predškolskih ustanova, potrebni kapaciteti zadovoljavat će se dogradnjom i nadogradnjom objekata na postojećim lokacijama te izgradnjom novih.

Na svim gradskim područjima gdje nema predškolskih ustanova i gdje se planira nova stambena gradnja, treba planirati gradnju predškolskih ustanova odgovarajućeg kapaciteta, odnosno kombiniranih objekata dječjih vrtića i osnovnih škola.

Na temelju Zakona o predškolskom odgoju i naobrazbi, Hrvatski bi državni sabor trebao donijeti novi državni pedagoški standard predškolskog odgoja i naobrazbe. Očekuje se da će primjena novog standarda (manji broj djece u odgojnim skupinama) također zahtijevati povećavanje kapaciteta za smještaj djece predškolske dobi.

Osnovne škole. Mrežom osnovnih škola na gradskom se području kao prioritetne potrebe planira:

- gradnja novih osnovnoškolskih objekata na područjima: Dubrava - Čulinec, Peščenica - Borovje i Ivanja Reka, Novi Zagreb - OŠ Brezovica - područni razredni odjeli u Hrvatskom Leskovcu, te u Sesvetskim Selima;
- gradnja 16 športskih dvorana;
- gradnja zamjenskih osnovnoškolskih objekata: OŠ Dragutina Kušlana, OŠ Antuna Gustava Matoša;
- dogradnja postojećih osnovnoškolskih objekata: OŠ dr. Vinka Žganeca u Kozari Boku, OŠ Pavleka Miškine na Svetom Duhu, OŠ Ivana Granđe u Soblincu, OŠ Vladimira Nazora - područni razredni odjeli u Remetama, OŠ Granešina, OŠ Prečko i OŠ Miroslava Mrkše u Svetoj Klari, Centar za odgoj i obrazovanje

"Goljak", OŠ Vugrovec-Kašina - dogradnja područnih razrednih odjela u Vugrovcu, OŠ Sesvetski Kraljevec te OŠ Dragutina Domjanića;
- rekonstrukcija, adaptacija, uređivanje postojećih osnovnoškolskih objekata OŠ Miroslava Krleže, OŠ kralja Tomislava, OŠ Markuševec - središnji objekt i područni razredni odjeli u Bačunu i Vidovcu.

Ovim se planom uvažavaju i dugoročnije potrebe za gradnju osnovnoškolskih objekata navedene u Mreži osnovnih škola. Konkretne lokacije definiraju se GUP-om grada Zagreba i GUP-om Sesveta, detaljnijim planovima i lokacijskim dozvolama, a dinamika realizacije se određuje Programom mjera za unapređenja stanja u prostoru.

Kultura. U djelatnosti kulture na lokalnoj su razini najvažniji centri kulture i knjižnice u kojima se odvijaju različiti programi i djelatnosti, ovisno o interesima i potrebama građana. Predviđa se proširivanje kapaciteta centara kulture na postojećim lokacijama, na kojima je to moguće, čime bi se izbjegla gradnja novih.

Zdravstvo i socijalna skrb. Zadovoljavanje zdravstvenih potreba stanovništva Grada omogućit će se u budućnosti prvenstveno sanacijom i adaptacijom postojećih objekata, uz gradnju novih zdravstvenih sadržaja na onim gradskim područjima na kojima je potreba za takvim sadržajima iskazana. To se prvenstveno odnosi na područja Sesveta, Borongaja - sjever i Susedgrada.

Šport i rekreacija. Raspored športskih objekata i njihovi sadržaji ne odgovaraju stvarnim potrebama stanovništva. Stoga je potrebno nadograđivati sustav športskih centara i objekata sa ciljem da se uključi što veći broj korisnika, posebno mladih, a u svim gradskim dijelovima zadržati predviđene, a neizgrađene prostore za šport i rekreaciju.

Vjerski objekti. Grad Zagreb je 1998. bio podijeljen na 78 župa, a na početku 1999. osnovane su dvije nove župe: Bl. Alojzija Stepinca na Trnjanskoj Savici i Sv. Kvirina na Pantovčaku. Broj će se župa u budućnosti povećavati osnivanjem novih župa, osobito u onim dijelovima Grada (župa) u kojima će se povećavati broj stanovnika, odnosno tamo gdje je lokalno stanovništvo pokaže želju za župnim centrom. Stoga je potrebno planskim dokumentima osigurati lokacije za gradnju župnih centara u župama koje nemaju župne crkve, odnosno u novoosnovanim župama.

Prostori za naznačene sadržaje društvenih djelatnosti određeni su u ovom planu, ili će biti određeni lokacijama ili propozicijama u generalnim urbanističkim planovima Zagreba i Sesveta.

3.5. UVJETI KORIŠTENJA, UREĐENJA I ZAŠTITE PROSTORA

Brojnost i gustoća kulturnih dobara i vrijednosti prirode i ukupna raznolikost zagrebačkog prostora opravdava shvaćanje Zagreba kao posebno vrijedne prirodne i povijesne sredine, i temeljem toga utvrđivanje ukupnog sustava prostornog uređenja osjetljivog na ukupnu vrijednost Grada Zagreba, ali i posebitosti njegovih dijelova koji se mora oslanjati na istraživanja, utvrđivanje propozicija i kreativnu interpretaciju tzv. lokalnih uvjeta prostornog uređenja.

3.5.1. Kulturna dobra[2/]

Za potrebe Prostornog plana Grada Zagreba izrađena je, oslanjajući se na prethodne radove, dokumentacija s najnovijom evidencijom nepokretnih kulturnih dobara, te su predložene mjere zaštite kulturno povijesnih objekata i cjelina.

Nepokretna kulturna dobra obrađena su tekstualno, tabelarno i grafički (1:25.000).

Konzervatorska podloga - Knjiga 1. Nepokretna kulturna dobra, Knjiga 2. Zaštićeni i evidentirani dijelovi prirode s mjerama zaštite i uređenja (Gradski zavod za zaštitu spomenika kulture i prirode, Zagreb, prosinac 2000./revizija ožujak 2003.; Konzervatorska podloga – Nepokretna kulturna dobra, revizija (Gradski zavod za zaštitu spomenika kulture i prirode, Zagreb, rujan 2004.) i Konzervatorska podloga: Nepokretna kulturna dobra i zaštićena prirodna područja s mjerama zaštite – revizija (Gradski zavod za zaštitu spomenika kulture i prirode, Zagreb, svibanj 2012.) sastavni su dio Prostornog plana Grada Zagreba.

Do danas su na području Grada Zagreba **zaštićena** sljedeća kulturna dobra:

Povijesne graditeljske cjeline – Povijesna urbana cjelina Grad Zagreb, povijesna jezgra Podsuseda, povijesna cjelina Cvjetno naselje, povijesna cjelina naselja "Željeznička kolonija", "Prva hrvatska štedionica" na Trešnjevci, "Zelena potkova", povijesna cjelina naselja Čučerje, povijesna cjelina naselja Gornje Vrapče, povijesna jezgra seoskog naselja Resnik, povijesna jezgra seoskog naselja Cerje, povijesna jezgra seoskog naselja Demerje, povijesna jezgra seoskog naselja Glavničica, povijesna jezgra nasleja Kašina, povijesna jezgra seoskog naselja Moravče, povijesna jezgra seoskog naselja Šašinovec, kulturno-povijesna cjelina naselja Vugrovec.

Graditeljski sklopovi i građevine – Park Maksimir, kompleks groblja Mirogoj, kulturno-povijesna cjelina "Pionirski grad" (Grad mladih) na Granešini, kulturno-povijesna cjelina Pupinovo naselje, kolonija gradskih kuća na Ciglani, stambeno naselje "Gogoljin brijeg", kolonija gradskih kuća "Mali stanovi za invalide i izbjeglice iz Istre", kurija Junković, Kukovićeva kuća, kompleks bivše Prve hrvatske štedionice, sklop dviju poslovno-stambenih ugrađenih kuća Wellisch, "Zakladni blok", niz najamnih stambenih zgrada (Gajeva 47-55/1), stambene zgrade (Prilaz Gjure Deželića 42-46), kompleks stambenih zgrada (Petrova 15-15B, Lobmayerove stube 2, Babonićeva 1), glavna zgrada kompleksa vojnih objekata "Rudolfove vojarne", zgrada Glavnog kolodvora i peroni s podzemnim pristupima i nadstrešnicama, kompleks građevina Tehničkog muzeja, kompleks nekadašnje Strojarnice državne željeznice, povijesna cjelina industrijskog kompleksa Paromlin, kompleks Zagrebačke pivovare, povijesna cjelina industrijskog kompleksa "Gradska klaonica i stočna tržnica", povijesna cjelina Aerodrom Borongaj, zgrada negdašnje glavne proizvodne hale, dvokatni segment Uredsko-skladišne zgrade i Probni toranj sa ostakljenim spojnim komunikacijskim mostom Tvornice električnih žarulja, kompleks Psihijatrijske bolnice Vrapče s pripadajućim perivojem, kulturno-povijesna cjelina Zagrebačkog Velesajma, kulturno-povijesna cjelina Građevinski školski centar, kulturno-povijesna cjelina Brodarski institut, kompleks zgrada Veterinarskog fakulteta, kulturno-povijesna cjelina Studentski dom "Stjepan Radić", pješački pasaž spoja Masarykove 10 i Varšavske 3-5, ruševine srednjovjekovnog grada Medvedgrada, dvorac Brezovica, kurija župnog dvora Kašina, kurija-župni dvor u Cerju, kurija u kojoj se nalazi Muzej Prigorja, kaptolska kurija u Sesvetskom kraljevcu, kurija župnog dvora u Vugrovcu, župni dvor Stupnik, župni dvor u Brezovici, dvorac Kušević-Plavšić (Mala Mlaka), nekadašnji ljetnikovac Thauszy (Vugrovec Gornji), ljetnikovac Ružić (Vugrovec Gornji), kuća Pepelnjak (Glavnica Donja), zgrada bivše mitnice (Lučko), stari mlin (Lučko), zgrada stare pučke škole u Brezovici, zgrada stare škole u Belovaru, zgrada Osnovne škole Demerje, stara škola u Odri, lokalitet Rudarski vrt i Rudnik Zrinski, planinarski dom "Runolist".

[2/] ***Napomena***: *Tekst je izrađen prema tekstu Gradskog zavoda za zaštitu spomenika kulture i prirode.*

Sakralna baština – kompleks stambenih kuća Nadarbine Nadbiskupije zagrebačke-"Vatikan", kompleks Katedrale Uznesenja Marijina, Nadbiskupskog dvora s kapelom sv.Stjepana, utvrdama i parkom Ribnjakom na Kaptolu, kompleks samostana klarisa s kaptolsom kurom "Popov turen", kompleks crkve i samostana sv.Franje Ksaverskog s alejom Križnog puta i perivojem na Ksaveru, grkokatoličko sjemenište sa crkvom sv. Ćirila i Metoda (Ćirilometodska), samostan sestara milosrdnica sa crkvom sv.Vinka Paulskog (Frankopanska), evangelička crkva sa župnim dvorom (Gundulićeva), dječačko sjemenište (Voćarska), crkva Srca Isusova sa samostanom reda Družbe Isusove (Palmotićeva), crkva sv.Martina i salezijanski samostan (Vlaška), sakralni kompleks u Markuševcu kojeg sačinjavaju župna crkva sv. Šimuna i Jude Tadeja, kapela Majke Božje Anđeoske , župni dvor i gospodarski objekt (Markuševačka), župna crkva Uznesenja Blažene Djevice Marije i samostan u Remetama, crkva Blažene Djevice Marije i župni dvor (Granešina), župna crkva Svih Svetih (Sesvete), župna crkva sv. Franje Ksaverskog (Vugrovec Donji), crkva sv. Ivana Evanđelista (Cerje), crkva Blažene Djevice Marije (Goli Breg), crkva sv. Petra i Pavla (Kašina), crkva sv.Ivana Nepomuka (Lučko), crkva Presvetog Trojstva (Moravče), crkva sv.Jurja (Odra), crkva Majke Božje Sljemenske Kraljice Hrvata (Medvednica), kapela Blažene Djevice Marije Lauretanske (Lučko), kapela sv.Ivana Nepomuka (Moravče), kapela sv.Jurja (Planina Donja), kapela sv.Mihalja u Vugrovcu, poklonac sv.Izidora (Odra).

Etnološka baština – Donji Brezinšćak, Oporovečki vinogradi, Novoselečki vinogradi, Severi u naselju Novaki Granešinski, gospodarska cjelina Kupinečki Kraljevec, tradicijsko gospodarstvo Hobolić (Kupinečki Kraljevec), tradicijsko gospodarstvo Jelaković-Obod (Lužan), tradicijski objekt Culifaj (Adamovec), tradicijski objekt (Budenec), tradicijski objekti u Doborodolu, komora i tradicijski objekt (Donji Trpuci), tradicijski objekti u Glavnici Donjoj, tradicijski objekt u Glavnici Gornjoj, hiža u Kupinečkom Kraljevcu, tradicijski objekti Grgat i Okićan (Lužan), drvena tradicijska kuća (Odranski Obrež), tradicijski objekt Dokšić-Lovriš (Šašinovec), mlin-vodenica Babić (Planina Gornja), mlin-vodenica Ferenčak na potoku Bidrovec, mlin-vodenica Jakopović na potoku Lipa, mlin-vodenica (Markuševečka Trnava).

Memorijalna baština – Dotrščina

3.5.1.1.Kulturno – povijesni objekti i cjeline

Za potrebe Plana, obzirom na veličinu prostornog obuhvata, kulturno-povijesno značenje, te broj i vrstu nepokretnih kulturnih dobara, na njegovom području određene su dvije zone: Zona A i Zona B.
Zona A je područje Plana obuhvaćeno prostornom granicom koja je istovjetna prostornoj granici područja obuhvata Generalnog urbanističkog plana Grada Zagreba. Zona B je područje Plana izvan obuhvata Zone A, obuhvaćeno prostornom granicom Plana.
Kulturna dobra s pripadajućim prostornim međama i utvrđenim detaljnim mjerama zaštite posebno vrijednih povijesnih graditeljskih cjelina, povijesnih sklopova i građevina, etnološke, arheološke i memorijalne baštine, a koja se nalaze unutar Zone A još detaljnije su obrađena i konzervatorskom dokumentacijom Generalnog urbanističkog plana Grada Zagreba (u daljnjem tekstu GUP Grada Zagreba).
Za sva kulturna dobra u obuhvatu Plana utvrđene su pripadajuće mjere zaštite i očuvanja kulturnih dobara. Zaštita i očuvanje kulturnih dobara Zaštita i očuvanje kulturnih dobara u obuhvatu Plana temelji se na konzervatorskim mjerama zaštite prema utvrđenom sustavu zaštite.
Za sva kulturna dobra odnose se odredbe Zakona o zaštiti i očuvanju kulturnih dobara ("Narodne novine" broj 69/99, 151/03, 157/03-ispr., 87/09, 88/10, 61/11 i 25/12).

1. Arheološka baština

Ovim Planom obuhvaćena je arheološka baština – arheološka područja i arheološki pojedinačni lokaliteti na prostoru Grada Zagreba.

Arheološka baština su vrijedna arheološka područja i arheološki pojedinačni lokaliteti na čijem području se pretpostavlja, odnosno, očekuje ili je, kroz provedena arheološka istraživanja i/ili

slučajne nalaze, pronađena vrijedna arheološka građa značajna za proučavanje kulturno-povijesnog kontinuiteta i duge naseljenosti prostora Plana od prapovijesti, antike do srednjeg i novog vijeka.

Zbog velikog značaja arheološke baštine, ali i nužnih daljnjih arheoloških istraživanja ubiciranih arheoloških područja i pojedinačnih arheoloških lokaliteta, ovom Konzervatorskom podlogom obuhvaćena je i evidentirana arheološka baština na području Plana.

1.1. Arheološko područje

Arheološko područje je prostor na kojem se, temeljem šireg povijesno-kulturološkog konteksta mogu očekivati arheološki nalazi.

1.2. Arheološki pojedinačni lokalitet

Arheološki pojedinačni lokalitet je obilježen nalazom arheoloških struktura ili se na njemu s velikom vjerojatnošću pretpostavlja i/ili očekuje arheološki nalaz.

2. Povijesne graditeljske cjeline

Ovim Planom obuhvaćene su zaštićene povijesne graditeljske cjeline na prostoru Grada Zagreba: zaštićena Povijesna urbana cjelina Grad Zagreb; zaštićena gradska naselja: dio naselja Podsuseda, dio naselja Cvjetno naselje, dio naselja "Željeznička kolonija", dio naselja "Prva hrvatska štedionica" na Trešnjevci te arhitektonski ansambl gradskih vila u Novakovoj ulici i urbanističko-arhitektonska i parkovna cjelina trgova "Zelena potkova"; zaštićena seoska naselja: dio naselja Čučerje, dio naselja Gornje Vrapče, povijesna jezgra seoskog naselja Resnik, povijesna jezgra seoskog naselja Cerje, povijesna jezgra seoskog naselje Demerje, povijesna jezgra seoskog naselja Glavničica; povijesna jezgra naselja Kašina; povijesna jezgra seoskog naselja Moravče; povijesna jezgra seoskog naselja Šašinovec i kulturno - povijesna cjelina naselja Vugrovec.

U postupku zaštite povijesnih graditeljskih cjelina provedena je valorizacija po principu očuvanosti i vrijednosti prostorne i graditeljske strukture, te zoniranje područja kulturnog dobra na zone zaštite „A“, „B“ i/ili „C“.

Mjere zaštite povijesnih graditeljskih cjelina unutar obuhvata Plana, kao sastavni dio ove Konzervatorske podloge, prate kartografski prikazi s ucrtanim prostornim međama kulturnog dobra i utvrđenim zonama zaštite „A“, „B“ i/ili „C“.

Zona zaštite „A“

Potpuna konzervatorska zaštita odnosi se na povijesnu graditeljsku cjelinu ili njezine dijelove koja sadrži iznimno dobro očuvane i osobito vrijedne povijesne strukture. Sustavom mjera zaštite u ovoj zoni utvrđuju se mjere cjelovite zaštite i očuvanja svih kulturno povijesnih vrijednosti uz najveće moguće poštivanje tradicije, namjene i sadržaja prostora. Na području ove zone strogo se kontrolira unošenje novih struktura i sadržaja neprikladnih sačuvanim kulturno-povijesnim vrijednostima. Prilagođavanje postojećih povijesnih funkcija i sadržaja suvremenim potrebama može se prihvatiti uz minimalne intervencije u povijesne strukture. Prihvatljive su metode konzervacije, sanacije, restauracije, konzervatorske rekonstrukcije i prezentacije.

Zona zaštite „B“

Djelomična konzervatorska zaštita odnosi se na dijelove povijesne graditeljske cjeline koja sadrži vrijedne elemente povijesnih struktura različitog stupnja očuvanosti. Sustavom mjera zaštite u ovoj zoni, utvrđuju se zaštita i očuvanje osnovnih elementa povijesno planske matrice i karakterističnih skupina građevina, pojedinih građevina i drugih, za ukupnost određene povijesne graditeljske cjeline važnih vrijednosti, a prije svega oblika građevine i sklopova, gabarita i povijesnih sadržaja. Na području ove zone dozvoljavaju se intervencije u smislu prilagođavanja funkcija i sadržaja suvremenim potrebama, ali bez bitnih izmjena sačuvanih elemenata povijesnih struktura. Prihvatljive su metode konzervacije, sanacije, rekonstrukcije, interpolacije, rekompozicije i integracije u cilju povezivanja povijesnih s novim strukturama i sadržajima, koji proizlaze iz suvremenih potreba.

Zona zaštite „C“

Ambijentalna zaštita uvjetuje se u dijelovima povijesne graditeljske cjeline s prorijeđenim povijesnim strukturama i/ili bez značajnijih primjera povijesne izgradnje. Na području ove zone prihvatljive su intervencije uz pridržavanje osnovnih načela zaštite povijesne graditeljske cjeline. Pri radovima na uređenju prostora prihvatljive su metode obnove postojećih graditeljskih struktura i izgradnja novih, uz očuvanje ambijentalnih karakteristika, napose tradicijskih oblika, krajobraznog karaktera i harmoničnog sklada cjeline.

Povijesno urbana cjelina Grad Zagreb

Povijesno urbana cjelina Grad Zagreb je kulturno dobro, upisano pod registarskim brojem Z-1525 u Listu zaštićenih nepokretnih kulturnih dobara Registra kulturnih dobara Republike Hrvatske. Uvažavajući njezinu veličinu, povijesnu važnost i slojevitost, različitost prostornih, oblikovnih, tipoloških i ambijentalnih obilježja različitog stupnja vrijednosti i očuvanosti, a obzirom na razinu Plana, ova konzervatorska dokumentacija sadrži samo kartografski prikaz s ucrtanim prostornim međama i utvrđenim zonama zaštite. Mjere zaštite Povijesno urbane cjeline Grad Zagreb, sukladno provedenoj valorizaciji i kategorizaciji, utvrđene su za zone zaštite „A“ i „B“ te detaljno određene konzervatorskom podlogom za GUP Grada Zagreba.

2.1. Gradska naselja

Zaštita gradskih naselja: dio naselja Podsuseda, dio naselja Cvjetno naselje, dio naselja "Željeznička kolonija", dio naselja "Prva hrvatska štedionica" na Trešnjevci te arhitektonski ansambl gradskih vila u Novakovoj ulici i urbanističko-arhitektonska i parkovna cjelina trgova "Zelena potkova"; podrazumijeva očuvanje njihove autentičnosti i poštivanje izvornih urbanističko-arhitektonskih zamisli, te se moguće intervencije u njima ponajprije odnose na sanaciju i održavanje kako prostora u cjelini, tako i svake pojedine građevine, poštujući primijenjenu karakterističnu tehnologiju i građevinske materijale.

Zaštićena gradska naselja su očuvanja vrijedne prepoznatljive prostorne urbanističko-arhitektonske cjeline, za koje su sukladno provedenoj valorizaciji prostora utvrđene zone zaštite „A“ i „B“.

Zona zaštite „A“ – područje iznimno dobro očuvane i osobito vrijedne povijesne strukture

Zona zaštite „A“ valorizacijom je utvrđena za gradska naselja ili njihove dijelove izraženih urbanističko-arhitektonskih, kulturno-povijesnih, pejzažnih ili ambijentalnih vrijednosti, naglašenog značenja za užu i širu sliku grada, s očuvanom graditeljskom strukturom visoke spomeničke vrijednosti.

Na području zone zaštite „A“ primjenjuje se potpuna konzervatorska zaštita povijesne urbane strukture, prostornih i pejzažnih obilježja te pojedinačnih građevina;

Zona zaštite „B“ – područje različitog stupnja očuvanosti povijesne strukture

Zona zaštite „B“ valorizacijom je utvrđena za gradska naselja ili njihove dijelove s vrijednom prostornom i pretežno očuvanom kvalitetnom graditeljskom strukturom.

Na području zone zaštite „B“ primjenjuje se konzervatorska zaštita očuvanih elemenata povijesne urbane strukture i pejzažnih vrijednosti te očuvanih pojedinih skupina i pojedinačnih povijesnih građevina.

Mjere zaštite, uvjeti za rekonstrukciju ili novu izgradnju unutar područja zaštićenih gradskih naselja razlikuju se i primjenjuju ovisno o utvrđenoj zoni zaštite, povijesnoj matrici naselja, urbanističko-arhitektonskim i graditeljskim specifičnostima, te karakterističnoj tipologiji izgradnje.

Za zaštićena gradska naselja potrebno je izraditi detaljne planove uređenja, koji će sadržavati konzervatorsku podlogu s detaljnim mjerama zaštite i očuvanja kulturnih dobara.

2.2. Seoska naselja

Zaštita seoskih naselja: dio naselja Čučerje, dio naselja Gornje Vrapče, povijesna jezgra seoskog naselja Resnik, povijesna jezgra seoskog naselja Cerje, povijesna jezgra seoskog naselje Demerje, povijesna jezgra seoskog naselja Glavničica; povijesna jezgra naselja Kašina; povijesna jezgra seoskog naselja Moravče; povijesna jezgra seoskog naselja Šašinovec i kulturno - povijesna cjelina naselja Vugrovec; podrazumijeva očuvanje njihove autentičnosti i povijesne matrice naselja, prostorne organizacije, smještaja u prirodnom okolišu, tradicijske građevne strukture i karakteristične slike naselja. Moguće intervencije u njima ponajprije se odnose na sanaciju i održavanje kako prostora u cjelini, tako i svake pojedine građevine, poštujući tradicijski način gradnje i građevinske materijale.
Zaštićena seoska naselja su očuvanja vrijedne prepoznatljive prostorne i ambijentalno-graditeljske cjeline, za koje su sukladno provedenoj valorizaciji prostora utvrđene zone zaštite „A", „B" i „C".

Zona zaštite „A" – područje iznimno dobro očuvane i osobito vrijedne povijesne strukture

Zona zaštite „A" valorizacijom je utvrđena za seoska naselja ili njihove dijelove izraženih kulturno-povijesnih, graditeljskih, pejzažnih i ambijentalnih vrijednosti, s očuvanom graditeljskom strukturom visoke spomeničke vrijednosti, koji ukazuje na povijesni kontinuitet življenja na tom prostoru .
Na području zone zaštite „A" primjenjuje se potpuna konzervatorska zaštita povijesne matrice naselja, prostornih i pejzažnih obilježja te pojedinačnih građevina;

Zona zaštite „B" – područje različitog stupnja očuvanosti povijesne strukture

Zona zaštite „B" valorizacijom je utvrđena za seoska naselja ili njihove dijelove s vrijednom prostornom i pretežno očuvanom kvalitetnom graditeljskom strukturom.

Na području zone zaštite „B" primjenjuje se konzervatorska zaštita očuvanih elemenata povijesne urbane strukture i pejzažnih vrijednosti te očuvanih pojedinih skupina i pojedinačnih povijesnih građevina.

Zona zaštite „C" – područje sačuvanih pojedinačnih elementa povijesne strukture

Zona zaštite „C" valorizacijom je utvrđena za seoska naselja ili njihove dijelove s pojedinim sačuvanim elementima osnovne povijesne i graditeljske strukture naselja, njegove matrice, mjerila, tipologije i/ili ambijentalnih karakteristika.
Na području zone zaštite „C" primjenjuje se konzervatorska zaštita pojedinih sačuvanih elemenata osnovne povijesne strukture seoskih naselja, prvenstveno radi zaštite prirodnih i kulturno povijesnih vrijednosti, očuvanje kompozicijskih vrijednosti naselja, zaštita vizura, panorama i obrisa te drugih vrijednosti krajolika uz očuvanje karaktera gradnje i pojedinačnih očuvanih građevina.

Mjere zaštite, uvjeti za rekonstrukciju ili novu izgradnju unutar područja zaštićenih seoskih naselja razlikuju se i primjenjuju ovisno o utvrđenoj zoni zaštite, ambijentalnim i pejzažnim specifičnostima, povijesnoj matrici naselja te karakterističnoj tipologiji izgradnje.

Za zaštićena seoska naselja potrebno je izraditi detaljne planove uređenja, koji će sadržavati konzervatorsku podlogu s detaljnim mjerama zaštite i očuvanja kulturnih dobara.

3. Povijesni sklop i građevina

Ovim Planom obuhvaćeni su zaštićeni povijesni sklopovi i građevine – graditeljski sklopovi, civilne građevine i sakralne građevine na prostoru Grada Zagreba.
U postupku zaštite povijesnih sklopova i građevina provedena je valorizacija po principu očuvanosti i vrijednosti kulturno-povijesnih i arhitektonsko-graditeljskih značajki.
Mjere zaštite graditeljskih sklopova unutar obuhvata Plana, kao sastavni dio ove Konzervatorske podloge, prate kartografski prikazi s ucrtanim prostornim međama kulturnog dobra.

3.1. Graditeljski sklop

Zaštićeni graditeljski sklopovi su očuvanja vrijedni graditeljski i urbanističko-arhitektonski kompleksi različitih namjena (stambena, proizvodno/gospodarska, industrijska, javna, sakralna i sl.) koji svojom visokom očuvanošću i arhitektonskom, pejzažnom vrijednošću predstavljaju najvažnije prostorne akcente na području grada Zagreba.

Zaštita graditeljskog sklopa podrazumijeva potpunu konzervatorsku zaštitu njegove povijesne i graditeljske strukture, prostornih i pejzažnih specifičnosti te pripadajućih pojedinačnih građevina.
Za zaštićene graditeljske sklopove, u postupku izrade rješenja o zaštiti, izrađena je konzervatorska dokumentacija s detaljnim mjerama njegove zaštite i očuvanja.

Mjere zaštite za zaštićene graditeljske sklopove razlikuju se i primjenjuju ovisno o njihovim urbanističko-arhitektonskim, graditeljskim i ambijentalnim specifičnostima.

3.2. Civilna građevina

Zaštićene civilne građevine su očuvanja vrijedne pojedinačne građevine koje posjeduju određeni kulturno-povijesni značaj i/ili visoke arhitektonsko-graditeljske kvalitete, različitih graditeljskih i tipoloških značajki te stupnja očuvanosti izvornih obilježja. Uz stambene građevine to su i građevine javne namjene te građevine specifičnih funkcija i sadržaja: dvorci, ljetnikovci, kurije, stare škole, župni dvorovi, planinarski domovi i sl.
Zaštita civilne građevine podrazumijeva potpunu konzervatorsku zaštitu svih očuvanih izvornih obilježja u vanjštini i unutrašnjosti građevine, mjerila, oblikovanja, graditeljskih i konstruktivnih elemenata, posebno pročelja, krovišta, stubišta, te osnovnog konstruktivnog sustava, kao i očuvanih vrijednih izvornih elementa oblikovanja i opreme u interijeru te izvorne namjene. Također, zaštita obuhvaća i pripadajuće parcele odnosno posjed s kojima čini izvornu kvalitetnu cjelinu.

3.3. Sakralna građevina

Zaštićene sakralne građevine su očuvanja vrijedne pojedinačne sakralne građevine koje spadaju među najstarije i najvrjednije kulturno-povijesne i arhitektonsko-graditeljske spomenike na zagrebačkom prostoru. Župne crkve najstarijih zagrebačkih župa, očuvane crkve, kapele i poklonci na užem i širem području grada, nezaobilazni su dio povijesnog kontinuiteta naseljenih prostora, ujedno i prepoznatljivi orijentiri i akcenti u prostoru.
Zaštita sakralnih građevine podrazumijeva potpunu konzervatorsku zaštitu svih očuvanih izvornih obilježja u vanjštini i unutrašnjosti građevine, mjerila, oblikovanja, graditeljskih i konstruktivnih elemenata, kao i vrijednih izvornih elementa oblikovanja i opreme u interijeru te očuvanih sakralnih inventara. Također, zaštita obuhvaća i pripadajuće neposredno okruženje koje, svojom funkcijom, povijesno-kulturološkim značajkama i ambijentalnim vrijednostima, čini sa sakralnom građevinom nedjeljivu cjelinu.

4.Memorijalna baština

Ovim Planom obuhvaćeno je memorijalno (povijesno) područje kao podvrsta zaštićene memorijalne baština na prostoru Grada Zagreba.
U postupku zaštite provedena je valorizacija memorijalnih, kulturno-povijesnih i arhitektonsko-graditeljskih značajki memorijalne baštine.
Mjere zaštite memorijalne baštine unutar obuhvata Plana, kao sastavni dio ove Konzervatorske podloge, prate kartografski prikazi s ucrtanim prostornim međama kulturnog dobra.

4.1. Memorijalno (povijesno) područje

Groblja, kao memorijalna (povijesna) područja, višestoljetni su sastavni dio prostorne organizacije povijesnih seoskih i gradskih naselja i nalaze se unutar zaštićenih središta naselja.
Također, memorijalna (povijesna) područja su i autentična područja povijesnog događaja, visokih memorijalnih i povijesnih vrijednosti.
Na području Plana zaštićeno je mjesto povijesnih događaja - kompleks šume Dotrščina.
Zaštita memorijalnog (povijesno) područja podrazumijeva potpunu konzervatorsku zaštitu povijesnih i memorijalnih obilježja, pejzažnih i ambijentalnih vrijednosti, unutar koje je potrebno očuvati sva bitna obilježja te strukture.

4.2. Spomen (memorijalni) objekt

Sukladno razini Plana ovom Konzervatorskom podlogom nisu obuhvaćeni spomen (memorijalni) objekti. Spomen (memorijalni) objekti obrađeni su konzervatorskom dokumentacijom Gradskog zavoda za zaštitu spomenika kulture i prirode.

5. Etnološka baština

Ovim Planom obuhvaćena je zaštićena etnološka baština – etnološko područje i etnološka građevina.
U postupku zaštite etnološke baštine provedena je valorizacija po principu očuvanosti i vrijednosti tradicijske prostorne i graditeljske strukture, te je za etnološka područja provedeno zoniranje kulturnih dobara na zone zaštite „A“, „B“ i/ili „C“.
Mjere zaštite etnoloških područja unutar obuhvata Plana, kao sastavni dio ove Konzervatorske podloge, prate kartografski prikazi s ucrtanim prostornim međama kulturnog dobra i utvrđenim zonama zaštite „A“, „B“ i/ili „C“.

5.1.Etnološko područje

Zaštita etnoloških područja podrazumijeva očuvanje njihove autentičnosti, očuvane povijesne matrice, prostorne organizacije, smještaja u prirodnom okolišu, tradicijske građevne strukture i karakteristične slike područja. Moguće intervencije u njima ponajprije se odnose na sanaciju i održavanje kako prostora u cjelini, tako i svake pojedine etnološke građevine, poštujući tradicijski način gradnje i građevinske materijale.
Zaštićena etnološka područja su očuvanja vrijedne prepoznatljive prostorne i ambijentalno-graditeljske cjeline za koje su sukladno provedenoj valorizaciji prostora utvrđene zone zaštite „A“, „B“ i „C“.

Zona zaštite „A“ – područje iznimno dobro očuvane i osobito vrijedne povijesne strukture

Zona zaštite „A“ valorizacijom je utvrđena za etnološka područja iznimno izraženih kulturno-povijesnih, graditeljskih, pejzažnih i ambijentalnih vrijednosti, s očuvanom tradicijskom graditeljskom arhitekturom visoke spomeničke vrijednosti, koji ukazuje na povijesni kontinuitet življenja na tom prostoru i njegovanje tradicijskog načina života i gospodarenja.
Na području zone zaštite „A“ primjenjuje se potpuna konzervatorska zaštita povijesne matrice područja, prostornih i pejzažnih obilježja te pojedinačnih etnoloških građevina.

Zona zaštite „B“ – područje različitog stupnja očuvanosti povijesne strukture

Zona zaštite „B“ valorizacijom je utvrđena za etnološka područja ili njihove dijelove s vrijednom prostornom i pretežno očuvanom kvalitetnom tradicijskom graditeljskom strukturom.

Na području zone zaštite „B“ primjenjuje se konzervatorska zaštita očuvanih elemenata povijesne matrice područja i pejzažnih vrijednosti te očuvanih pojedinih skupina i pojedinačnih etnoloških građevina.

Zona zaštite „C“ – područje sačuvanih pojedinačnih elementa povijesne strukture

Zona zaštite „C“ valorizacijom je utvrđena za etnološka područja ili njihove dijelove s pojedinim sačuvanim elementima povijesne matrice, mjerila, tipologije i/ili ambijentalnih karakteristika, te se njome osigurava kvalitetna prezentacija vrijednosti zona zaštite „A“ i „B“.

Na području zone zaštite „C“ primjenjuje se konzervatorska zaštita pojedinih sačuvanih elemenata osnovne povijesne strukture etnološkog područja, prvenstveno radi zaštite prirodnih i kulturno povijesnih vrijednosti, očuvanje kompozicijskih vrijednosti naselja, zaštita vizura, panorama i obrisa te drugih vrijednosti krajolika uz očuvanje karaktera gradnje i pojedinačnih očuvanih građevina, u svrhu osiguranja kvalitetne prezentacije vrijednosti zona zaštite „A“ i „B“.

Mjere zaštite, uvjeti za rekonstrukciju ili novu izgradnju unutar zaštićenih etnoloških područja razlikuju se i primjenjuju ovisno o ambijentalnim i pejzažnim specifičnostima, njegovoj povijesnoj matrici te karakterističnoj tradicijskoj tipologiji izgradnje.

Za zaštićena etnološka područja potrebno je izraditi detaljne planove uređenja, koji će sadržavati detaljniju konzervatorsku dokumentaciju s posebnim uvjetima zaštite i očuvanja kulturnih dobara.

5.2. Etnološka građevina

Zaštićene etnološke građevine su očuvanja vrijedne pojedinačne građevine koje posjeduju specifičnu tradicijsku graditeljsko-tipološku kvalitetu i određeni kulturno-povijesni značaj. Uz stambene građevine i komore to su i gospodarske građevine različitih namjena: kuharne s krušnim pećima, koševi za kukuruz, štale, sjenici, svinjci, klijeti i mlinovi-vodenice.

Zaštita etnološke građevine podrazumijeva potpunu konzervatorsku zaštitu svih očuvanih izvornih obilježja u vanjštini i unutrašnjosti građevine, mjerila, oblikovanja, graditeljskih i konstruktivnih elemenata kao i očuvanih vrijednih izvornih elemenata oblikovanja i opreme u interijeru te izvorne namjene. Također, zaštita obuhvaća i pripadajuće parcele odnosno okućnicu s kojima čini izvornu kvalitetnu cjelinu.

3.5.2. Vrijedni dijelovi prirode i krajobrazne vrijednosti (zaštita prirode) [3/]

Svi dijelovi prirode upisani u Upisnik zaštićenih dijelova prirode kao i oni koji se štite ovim Planom čine sustav posebno vrijednih i zaštićenih dijelova prirode u cjelovitom sustavu zaštite prirodnih vrijednosti uspostavljenom ovim planom popunjavajući mrežu razvrstanih zaštićenih dijelova prirode na gradskoj (lokalnoj), državnoj i međunarodnoj razini.

Sve kategorije zaštićenih dijelova prirode evidentirane su i sistematizirane kao park prirode, posebni rezervati, spomenici prirode, park šume, značajni krajobrazi i spomenici parkovne arhitekture. Njihova zaštita provodi se radi ekološke, edukativne, društvene, estetske i kulturno-povijesne vrijednosti.

[3/] ***Napomena***: *Tekst je izrađen prema tekstu Gradskog zavoda za zaštitu spomenika kulture i prirode*

Na osnovi stručne podloge izvršit će se postupak upisa u Upisnik zaštićenih dijelova prirode ili se oni trajno štite mjerama propisanim Planom.

3.5.2.1. Vrijedni rezervati

Planom valorizirani vrijedni rezervati imaju obilježja Zakonom o zaštiti prirode definirane kategorije "posebni rezervat". Posebnim rezervatima afirmira se stav o vrijednosti izvornih oblika prirode te se za njihovo korištenje temeljem Zakona o zaštiti prirode propisuju posebni uvjeti zaštite i korištenja koji respektiraju njihovu prirodi blisku vegetacijsku, botaničku, zoološku, geološku i drugu dominantnu strukturu.

Radi intenziteta korištenja gradskog područja i njegovih prirodnih i rekreativnih površina Planom se predlaže u kategoriji posebnog rezervata zaštititi slijedeće:

- u **Parku prirode Medvednica** (unutar granica obuhvata Prostornog plana) izdvojeni su prostori s obilježjima :

  - **posebnih rezervata šumske vegetacije**:
    Medvedgrad (30,89 ha), Jelačićev trg, Sv. Jakov (18,85 ha), Adolfovac-Bliznec (21,24 ha), Tusti vrh - Kremenjak (proširenje), Mikulić potok - Vrabečka gora (proširenje), Gračec - Lukovica - Rebar (proširenje);

  - **posebnog botaničkog rezervata:**
    Vitelnička stijena s okolicom.

Temeljem istraživanja i vrednovanja u izradi prostornog plana područja posebnih obilježja izdvojit će se i druge površine i kategorije posebnih rezervata.

3.5.2.2. Vrijedne gradske park-šume

Prostornim se planom posebno štite park šume kao prostori koji imaju sva obilježja šuma uključujući i njihove općekorisne funkcije. Naglašenija rekreativna funkcija park šuma u odnosu na šume proističe iz njihovog smještaja uz ili unutar izgrađenih prostora, te ih je potrebno posebno štititi kako bi zadržale strukturu šume sa svim općekorisnim funkcijama, te osigurale prepoznatljivost i ljepotu krajobraza.

Prostornim planom štite se u kategoriji **park šuma** slijedeće šume:

- **građevinsko područje naselja grad Zagreb**:
  - Susedgrad, Grmoščica, Lisičina, Zamorski breg, Šestinski dol, Jelenovac - Vrhovec, park šume Centra (Tuškanac - Dubravkin put - Cmrok, Zelengaj, Kraljevec, Pantovčak, Prekrižje), Mirogoj - Črleni jarek, Kamenjak - Remete, Dotrščina (proširenje na cijelu površinu park šume), Miroševečina, Granešina (Grad Mladih); Dankovečka šuma (Dankovečina), Čulinečina, Oporovec, Novoselčina-dio;

- **građevinsko područje naselja Sesvete**: Novoselčina-dio, Selčina, Pod Magdalenom, Gajišće.

3.5.2.3. Vrijedni krajolici

U prirodnoj raznolikosti zagrebačkog krajobraza općenito prepoznaju se vrlo različiti tipovi krajobraza, od planinskih, preko krajobraza pribrežja, urbanih krajobraza, krajobraza uz Savu, do tipično nizinskih krajobraza, te krajobraza brežuljaka Vukomeričkih gorica. Krajolici koji se posebnim vrijednostima izdvajaju iz opće slike krajobraza štite se Planom:

- **Park prirode Medvednica:** Ponikve - Glavica - Veternica, Lipa - proširenje, Laz - krajolik uz cestu Kašina - Marija Bistrica - dio;
- **građevinsko područje naselja grad Zagreb:**
  dolina potoka Kustošaka s livadama Gorenci, Krvarići (dio krajolika zaštićen unutar Parka prirode Medvednica) i Završje, dolina potoka Ribnjak i Okrugljak, dolina potoka Branovca s vinogradima sjeverno od Oporovca i Novoselca.
- **park prirode Medvednica:** podsljemensko područje, a posebno: Jagodišće, Goljački breg, Dolje - Bizek - dio, Dolina Velikog potoka (potok Črnomerec) s livadama Mikulići - dio, Kulmerove livade, Deščevec - dio;
- **ostali dio:** Dolje - Bizek - dio, dolina potoka Dubravica i krajolik uz "Zelenu magistralu", dolina potoka Medpotoki - Orešje, Perjavica, Jačkovina, dolina potoka Vrapčak, obronci zapadno od Poljačaka, Mullerov breg, dolina Velikog potoka (potok Črnomerec) s livadama Mikulići, Dolina potoka Kuniščak, dolina Dugi dol - Rebro - Kozjak, dolina Zeleni dol, Gornji Bukovac - Brezinščak, dolina potoka Bliznec, dolina potoka Štefanovec, dolina potoka Trnave, dolina potoka Čučerska reka - dio, Deščevec - dio, Jalševec - Čučerje, priobalje Save (Savska Opatovina, Mladoles, Jarun, SRC Mladost, Hipodrom, Bundek, Komersko - Žitnjačka šuma, Poloj);
- **istočni dio Grada Zagreba:** Čučerje (dolina Čučerske reke) - dio, Deščevec - dio, dolina potoka Vuger, Liševo - dolina i padine s vinogradima, okoliš kapele Krista Kralja u Gornjoj Glavnici, okoliš župne crkve Sv. Ivana u Cerju, dolina potoka Glavničica sjeverno od zaseoka Zenki, livade s vrbama u dolini potoka Glavničica između Belovara i Adamovca, dolina potoka Blaguša sa šumom, Lužci - vlažne livade s vrbama uz potok Kašinu, Jesenovec - livade sa šumom u dolini potoka, Moravče - od crkve Sv. Trojstva prema jugu, Veliki vrh, Vugrovec Gornji, Laz - krajolik uz cestu Kašina - Marija Bistrica - dio, pojas uz Savu južno od naselja Ivanja Reka;
- **južni dio Grada Zagreba:** Vukomeričke gorice (sjeverozapadni dio), šume Stupnički lug, Kraljevačka šuma, Demerčica, Obreški lug.

3.5.2.4. Pojedinačni objekti prirode

Posebno vrijedna reljefna, hidrološka, i druga prirodna obilježja, te pojedinačni dijelovi žive i nežive prirode koji predstavljaju posebitosti kao pojedinačni dijelovi prirode, štite se ovim Planom:

- **Geomorfološki**:
  - **građevinsko područje naselja grad Zagreb**:
    - **Park prirode Medvednica**: vrtače na Bizeku (Ulica Bizek III, IV, VI, te Cvekov put i Izvorska ulica), istaknute točke reljefa - vidikovci, pećine, Vinovrh;

- **Hidrološki**:
  - **Park prirode Medvednica**: Kraljičin zdenac, Šumarev grob, potok Bliznec;

- **Rijetki primjerci drveća ili skupina**:
  - **Park prirode Medvednica**: pitomi kesten kod Pongračeve lugarnice i u predjelu Jelačićev trg, obični grab kod lugarnice Gorščica, stare bukve u rezervatima Pušinjak - Gorščica i Bliznec - Šumarev grob, stare jele u rezervatu šumske vegetacije Bliznec - Šumarev grob, kitnjaci uz cestu za lugarnicu Gorščica, a posebno križni hrast, lipe kod crkve Sv.Jurja u Planini Donjoj.

  - **građevinsko područje naselja grad Zagreb**: Bukovačka cesta 190/192 stablo hrasta;

  - **istočni dio Grada Zagreba**: Soblinec - soliter hrasta i jasena, Adamovec (Šoštarići) - soliteri klena i divljeg kestena.

3.5.2.5. Vrijedni parkovi, vrtovi i drvoredi

Vrijedni parkovi, vrtovi i drvoredi su vegetacijska i arhitektonska kompozicija koja sa stajališta povijesti ili umjetnosti ima i opće društveno značenje te se kao takva smatra posebno vrijednom.

Planom se posebno štite:

- **građevinsko područje naselja grad Zagreb**: Podsused - stablo lipe (Podsusedski trg 28) , Podsused - Kurija Dvoriček (Ulica Dvoriček 22), Podsused - park uz Podsusedski trg, Perjavica - park Pastuović (Ulica Perjavica 88), Vrapče - kompleks bolnice Vrapče s Vrapčanskon alejom, Vrapče - Crkva sv. Barbare - stablo lipe (Vrapčanska cesta 165), Ulica Vinogradi 26 - vrt ljetnikovca, parkovna površina omeđena ulicama Kukuljevićeva - Radnički dol, Hercegovačka - parkovna površina, Savska-Jukićeva - tri stabla platane, Trg Francuske Republike, Trg T.D. Roosevelta, Trg maršala Tita, Trg A. i V. Mažuranića, Trg Marka Marulića, Trg kralja Petra Svačića, Trg Ante Starčevića, Trg hrvatskih velikana, Trg kralja Petra Krešimira IV., Ulica Medveščak i Ksaver s parkovnim površinama kod ulice Medveščak br. 89 i 100, Radićevo šetalište između ulice Ksaver i Mirogojske ceste, Rokov perivoj, park Opatovina, park Grič, Perivoj srpanjskih žrtava, groblje Mirogoj s krematorijem, perivoj crkve Sv. Franje Ksaverskog - M. Jandrića 21, vrt palače Jelačić - Demetrova 7 , Jakčinov posjed -Tuškanac 100 , "Šubićevac" - parkovna površina između Šubićeve, Derenčinove i Zvonimirove ulice, vrt obitelji Očić - Laščinska cesta 77, parkovna površina u Ulici Vrhovčev vijenac, vrt Vile Olga- Rim 84, parkovna površina na raskrižju Radničke ceste i Držićeve avenije, park u Olibskoj ulici, park uz Ministarstvo unutarnjih poslova - Savska 39, park Stara Trešnjevka (Ozaljska - Nehajska ulica), park na raskrižju Selske i Zagorske, park na jugoistočnom dijelu Trešnjevačkog trga (Tratinska ulica, Nova cesta, Ulica Grada Vukovara), park Vjekoslava Majera u Zaprudu uz ulicu Savezne Republike Njemačke, Ulica Oranice-Medarska ulica - groblje Oranice, Ilica 222 Pivovara - grupacija kestena, Šestinski vijenac 1 - vrt samostana redovnica, raskrižje Šestinske ceste i Ulice Šestinski vijenac - grupacija kestena, Gornje Prekrižje 71 - privatni vrt, Pantovčak 198 - privatni vrt, Trg biskupa Josipa Langa, stablo hibiskusa (Hibiscus Syriacus "Blue Bird" ugao Palmotićeve 26 i Đorđićeve, studenski domovi "Ante Starčević" Ljubljanska avenija 2, "Stjepan Radić" Jarunska cesta 2, "Cvjetno naselje" Odranska 8, "Laščina" Laščinska cesta 32, Centar Suvag Ulica kneza Posavskog 10, park na Trgu Bartola Kašića, park na Trgu Otokara Keršovanija, park omeđen ulicama Labudovac, Krijesnice i Zajčevom ulicom, Gogoljin brijeg, Petrova ulica 70-79, Laščinska 87 - zelena površina oko objekta vodovoda, Veterinarski fakultet Heinzelova 55, Institut Ruđer Bošković i Institut za fiziku Bijenička cesta 46-54, Remete - Česmičkog 1 - Crkva Uznesenja Blažene Djevice Marije, Isce 33a - Crkva Sv. Mihaela, Markuševec Markuševačka 203 - Crkva Sv. Šimuna i Jude Tadeja s grobljem, Čučerje Trg Sv. Marije Čučerske 2 - Crkva pohoda Blažene Djevice Marije, umirovljeniči dom zaklade Lavoslava Švarca Bukovačka cesta 55, Bukovačka ulica 254 - vrt ljetnikovca, Bukovačka ulica 123 - vrt ljetnikovca, Ulica Gornji Bukovac 147 - imanje, Avenija V. Holjevca 20 - park Brodarskog instituta, Park mladenaca (omeđen ulicama Trnsko i Siget);
- **drvoredi** u ulicama Strossmayerovo šetalište, Jurjevska, Tuškanac, Dubravkin put, Kaptol, Rcpublike Austrije, Talovčeva, Prilaz Đure Deželića, Klaićeva, Ulica Izidora Kršnjavog, Jagićeva, Jukićeva, Hebrangova, Farkaša-Vukotinovića, Boškovićeva, Žerjavićeva, baruna Trenka, Ulici Pavla Hatza, Crnatkova, Vodnikova, Perkovčeva, Savska, Branimirova, Draškovićeva, Jurišićeva, Gajeva, Medveščak, Ksaver, Mirogojska, Vlaška, Račkoga, kneza Mislava, Kneza Borne, kneza Višeslava, kralja Držislava, Križanićeva, Domagojeva, Hrvojeva, Tvrtkova, Erdodyeva, Kraljice Jelene, Kralja Zvonimira, Martićeva, Brešćenskog, Vojnovićeva, Bauerova, Biankinijeva, Vrbanićeva, Tuškanova, Makančeva, Stančićeva, Ljudevita Posavskog, Banjavčićeva, Podsusedska aleja, Aleja Seljačke bune, Sv. Duh, Domobranska, Ilica, baruna Filipovića, Ul. Grada Mainza, Puljska, Trakošćanska, Krapinska, Srednjaci, Ulici Tina Ujevića, Krklecova, Bužanova, Heinzelova, Ožegovićeva, Šulekova, Harambašićeva, Livadićeva, Rusanova, Srebrnjak, Laščinska, Bukovačka, Maksimirska, Barutanski jarak, Prisavlje, Savski nasip, Veslačka, Cvjetno naselje, Držićeva, Rakušina, Ulica Bundek;

- **građevinsko područje naselja Sesvete**: Sesvete divlji kesten Zagrebačka ul. - Bistrička ul., Sesvete, hrast Zagrebačka ul.-Ul. V. Ruždjaka, Sesvete tri hrasta u središtu Sesveta, Sesvete - drvored divljeg

kestena u Ninskoj ulici, Sesvete - parkovna površina u Ninskoj ulici - Sesvete - stablo platane na Trgu Dragutina Domjanića, dvije platane uz Veterinarsku stanicu - Karlovačka ul., Sesvete - dva stabla graba Zagrebačka ulica 26, Sesvete - stablo jele Zagrebačka ulica 26a (privatni vrt), Sesvete - grupacija divljeg kestena Livadarski put 11 i 12, Sesvetska cesta br. 49 - divlji kesten, četiri lipe uz raspelo u Kobiljaku, Kobiljak lipa u Ul. Ivana Gundulića, Kobiljak dva hrasta u Poljskoj ulici, Sesvetski Kraljevec hrast na parceli Ive Politea br. 15, Sesvetski Kraljevec hrast uz višestambeni objekt Ive Politea br. 19, Sesvetski Kraljevec drvored platana u ul. Ive Politea, Sesvetski Kraljevec šumarak Ul. V. Novaka (uz HPT), Sesvetski Kraljevec hrast uz cestu i tri hrasta na parceli Ulica Bedema ljubavi br.76;

- **južni dio Grada Zagreba**: Mala Mlaka dvorac Kušević, Brezovica perivoj dvorca;
- **istočni dio Grada Zagreba**: Kašina - župna crkva Sv. Petra i Pavla, Kašina park u centru, Šašinovec kapela presvetog Trojstva, Vugrovec Donji - župna crkva Sv. Franje Ksaverskog i kapela Sv. Mihalja, Vugrovec Gornji ljetnikovac Ružić, Moravče - trg Sv. Trojstva (soliteri), Šijavrh - drvored kestena.

3.5.2.6. Pojedina biljna i životinjska vrsta

Sukladno istraživanjima i vrednovanju prostora izradom Krajobraznog plana Grada Zagreba izdvojit će se posebno vrijedne i ugrožene biljne i životinjske vrste.

3.5.3. Biološka raznolikost

Temeljem Plana, dalje treba istraživati i utvrditi biološku raznolikost, njezinu ugroženost i donijeti program istraživanja, strategiju i akcijske planove zaštite.

Biološka raznolikost Grada očuvat će se u prostorima u kojima je visoka (osobito vode i šume), a povećavati tamo gdje je smanjena (kultivirani i urbani krajolici), što će se sustavno osiguravati vođenjem brige o biološkoj raznolikosti na svim razinama prostornog planiranja i uređenja, u programima zaštite okoliša, te posebnim studijama.

Planom je određeno obveza kartiranja staništa u Gradu Zagrebu i, na temelju analize ugroženosti, osiguravanje zaštite rijetkih i ugroženih tipova staništa, **pojedinih ugroženih lokaliteta** te **pojedinačnih vrsta**.

Mjerama osiguravanja krajobrazne raznolikosti osiguravat će se biološka raznolikost kako između različitih vrsta tako i među ekosustavima.

Planom se predlaže očuvanje **šuma**, a posebno šuma uz Savu (problem snižene razine podzemnih voda u nizinskim šumama), uz vodotoke (vratiti nestale šume uz vodotoke), te šume obronaka Medvednice i Vukomeričkih gorica (privatne šume koje su devastirane i gube strukturu prirodnih zajednica).

Planom se potiču mjere u poljodjelstvu kojima se osigurava očuvanje što veće biološke raznolikosti, te mjere očuvanja i uređenja **poljoprivrednih površina**.

Planom se također osigurava i:

- očuvanje postojećih prirodnih **močvarnih biotopa** (Savica), te, tamo gdje je moguće, renaturiranje isušenih rukavaca Save i, općenito, zaštita **vode** od prekomjernog onečišćavanja;
- očuvanje postojećih vrijednosti biološke raznolikosti **krša i podzemlja** (Ponikve, Veternica, intersticijska fauna u podzemnim šljunkovito-pjeskovitim aluvijskim nanosima);
- smanjivanje trenda gubitka površina i raznolikosti **travnjaka**;
- očuvanje postojeće raznolikosti **vrsta i podvrsta** biljaka, gljiva i životinja, a tamo gdje je moguće i prikladno vraćanje izumrle zavičajne svojte;
- očuvanje **genetske raznolikosti** izvornih i ugroženih pasmina domaćih životinja i kultiviranih biljaka svim prikladnim metodama konzervacije (in situ, ex situ i inter situ).

3.5.4. Područja posebnih ograničenja u korištenju

3.5.4.1. Krajobraz

Na prostoru Zagreba sačuvani su kvalitetni omjeri zastupljenosti prirodnog, kultiviranog te izgrađenog krajobraza. Ovi će prostori svojom skladnošću, vizualnom privlačnošću te s nizom vrijednih prostora bioraznolikosti održati sliku u kojoj se ogleda čovjekova prisutnost ali i briga za usklađivanjem zaštite i razvoja s intenzitetom djelovanja i primjerenim tehnološkim i tehničkim postupcima.

Prirodni krajobraz šuma i voda neće mijenjati temeljna obilježja, a planom određena diferencijacija njihovih funkcionalnih i estetskih vrijednosti neće zadirati u visokovrijedna prirodna i ekološka obilježja.

U **kultiviranom krajobrazu** nastoji se sačuvati tradicionalni izgled raznolikosti fizičkih struktura pojava i uzoraka, a samo iznimno omogućiti izmjenu strukture korištenja poljodjelskog posjeda gdje to nije u suprotnosti s obilježjima koja krajobraz definiraju posebno vrijednim i raznolikim.

S obzirom da je prostor Zagreba poseban po intenzitetu korištenja svih resursa krajobrazne karakteristike i vrijednost kultiviranog krajobraza nastojat će se sačuvati na način da se potiče poljodjelstvo za obiteljske potrebe koji počiva na tradicionalnim i prirodnim značajkama, očuvanju raznlikosti krajobraza, te tako oblikuje skladan krajobraz.

Očuvanje identiteta gradova (Zagreb i Sesvete), temelji se na poštivanju njihove jedinstvenosti, povijesne slojevitosti te logici rasta i preobražaja. Konzervatorskom dokumentacijom određeni su prostori koje je potrebno posebno štititi, a planirani zahvati u cilju su poboljšanja i dopustivih promjena gradskih struktura koje neće štetiti trajnim povijesnim vrijednostima.

Posebna pažnja posvećena je kontaktnim područjima povijesnih središta i struktura te proširenjima grada na rubnim područjima osobito štiteći mjerilo, zatečene vrijednosti i graditeljsku baštinu.

Razvitak povijesnih seoskih središta župa te sela i zaseoka zasniva se na usklađenom društveno-gospodarskom i kulturno-povijesnom razvoju uz oživljavanje seoskog obiteljskog gospodarstva, te respektiranju morfoloških i strukturalnih značajki graditeljske baštine, a osobito oblika parcela, smještaja građevina na parceli i tradicijskog obiteljskog vrta.

3.5.4.2. Seizmika

Područje Grada Zagreba seizmički je aktivno. Seizmotektonskom aktivnošću osobito se odlikuje zona Zagrebačkog rasjeda. Granični rasjedi zone na površini pružaju se između Podsuseda, Markuševca i Kašine, te Kerestinca, Ilice, Maksimira i Lužana. Paralelno zoni u dolini Save postoje još dva rasjeda na potezu Stupnik – Novi Zagreb – Dubrava – Sesvete. Oni se u dubini –8 km spajaju s glavnom zonom te ih se svrstava u širu zonu Zagrebačkog rasjeda.

Žarišta potresa u seizmotektonski aktivnoj zoni Zagrebačkog rasjeda nalaze se na dubinama između –3 i –25 km. Seizmotektonski je aktivan Vukomerički rasjed i njegov prateći rasjed, koji se nalazi na površini između Stupnika, Brezovice i Obreža. Zaključuje se da je primarna seizmotektonska aktivnost povezana s Medvednicom i zonom Zagrebačkog rasjeda.

U prostornim planovima treba uzeti u obzir stalno prisutnu seizmotektonsku aktivnost. To se osobito odnosi na rasjede iz Zagrebačke zone i to glavne trase, ali i prateće rasjede i ogranke (također i rasjede između Stupnika, Novog Zagreba i Sesveta). Učinci potresa na površini Zemlje usko su povezani sa zonama rasjeda. Obraća se pozornost na ustanovljene pomake krila rasjeda iz Zagrebačke zone: prema jugozapadu, mjestimice (Vidovec) prema jugu i duž rasjeda Stubica – Kašina prema jugu, jugoistoku. U razmatranjima uvijek treba uzeti u obzir slijedeće napomene:

- stalnu mogućnost pojava klizišta u zonama rasjeda, te za vrijeme potresa nastanka i većih odrona, osobito na mjestima gdje su već zabilježena klizišta i odroni naslaga;

- pucanja i pomicanja stijena za vrijeme potresa osobito u najaktivnijem prostoru Zagrebačkog rasjeda između Markuševca, Maksimira, Soblinca i Moravča;
- postojanje relativno debelih, nevezanih naslaga koje se sastoje iz višestruke izmjene šljunka, pijeska i gline u najvećoj mjeri ispunjene vodom u Savskoj dolini; one utječu na amplifikacijske učinke kod osciliranja tla za potresa, odnosno povećanje intenziteta potresa.

Središnji dio područja Grada Zagreba nalazi se u zoni 7.5-8.0° MCS ljestvice, dok se krajnji sjeveroistočni dio nalazi u zoni 8.5-9.0° MCS. Krajnji jugozapadni dio je u zoni 7.0-7.5° MCS. Pri tome je važno naglasiti da prikazani intenziteti potresa za povratni period T=500 godina odgovaraju **srednjem tlu** u regionalnom smislu, te ih je potrebno **korigirati** (dodati priraste intenziteta potresa) uzimanjem u obzir **vrste tla** na određenoj lokaciji, na način kako je to navedeno u studiji Seizmička mikrorajonizacija grada Zagreba (1988).

3.5.4.3. Erozija

Erozivna područja na prostoru Grada razlikuju se prema slivovima Medvednice, lateralnog kanala Odra i Odre. Na slivnom području južnih ijugoistočnih potoka Medvednice evidentirana je slaba erozija količine nanosa 400-800 $m^3/km^2/god$ osim za slivno područje Črnomerca gdje je erozija srednja (800-1200 $m^3/km^2/god$).

U relativno malom području jugoistočnog dijela grada evidentirana je vrlo slaba erozija slivnog područja Odra (100-400 $m^3/km^2/god$).

Na slivnom području Medvednice radi reljefnih karakteristika prostora, brojnosti vodotoka i degradiranosti šuma prisutni su procesi intenziviranja erozivnih procesa što pretpostavlja daljnja istraživanja, te donošenje mjera za zaštitu tla od erozija.

3.5.4.4. Pretežito nestabilna područja

Prema elaboratima Litološka obrada i kategorizacija terena prema stabilnosti tla obronaka Medvednice" (Geoexpert, 1979, "Geološka istraživanja za kategorizaciju tla područja općina Zaprešić, Novi Zagreb i Velika Gorica s ucrtanim oznakama kategorizacije tla, te katastarskim listovima klizišta i prospektorskog bušenja (za područja općina Velika Gorica i Zaprešić" (Geoexpert i Geološki zavod - Zagreb, 1981), te "Geotehnička istraživanja za kategorizaciju tla područja općine Sesvete (Geoexpert, 1986) po kriteriju stabilnosti, teren je bio podijeljen na četiri kategorije. Pokazalo se da spomenuta kategorizacija, u dugogodišnjoj primjeni, počiva na krivim pretpostavkama, a brojna velika aktivna klizišta, koja su postojala i u vrijeme njene izrade, nisu evidentirana. Time se ta kategorizacija pokazala apsolutno neprimjerenom. Sve odluke i akti, koji ozakonjuju tu kategorizaciju, stavljaju se van snage i više se ne smatraju obvezujućima. Ova kategorizacija ubuduće se može koristiti samo kao preliminarna informacija.

Projekt kompleksnih geotehničkih i seizmičkih istraživanja za potrebe planiranja i građenja na području Grada Zagreba (dalje samo "Projekt IGH - 2000."), izrađen u Institutu građevinarstva Hrvatske, 2000), temeljni je i obvezujući dokument za izradu nove geotehničke kategorizacije i seizmičke mikrozonacije Grada Zagreba. Spomenuti projekt propisuje cjelovitu metodologiju pristupa za utvrđivanje stupnja stabilnosti svih prirodno nagnutih terena, koji se nalaze na obodu zone "Savska ravnica", odnosno u "Podsljemenskoj urbaniziranoj zoni". Ista metodologija koristit će se i za sve ostale prirodno nagnute terene na području Grada Zagreba.

Do trenutka izrade nove geotehničke kategorizacije područja Grada Zagreba (karta geotehničke kategorizacije terena po kriteriju stabilnosti - KGKT), i njenog postupnog uvođenja u redovnu primjenu, na svim prirodno nagnutim terenima, kod izdavanja lokacijske, odnosno građevinske dozvole za gradnju ili rekonstrukciju građevina, kao i kod izrade detaljnijih planova, obavezna je primjena propisane metodologije i utvrđivanje stupnja stabilnosti terena, svrstavanjem terena u jednu od četiri kategorije stabilnosti tla.

Definicije I, II, III i IV kategorije stabilnosti tla, te obveze što se postavljaju prilikom intervencija na prirodno nestabilnim padinama detaljno su propisani u Odredbama za provođenje plana.

"Radi uvažavanja svih specifičnosti geotehničke problematike prostora Grada Zagreba i njegovih strateških planova u domeni prostornog uređivanja, uzimajući osobito u obzir praćenje i kontrolu promjena stanja u tlu, inicira se hitno utemeljenje "Geotehničkog katastra Grada Zagreba", koji će preuzeti do sada prikupljenu geotehničku dokumentaciju u posjedu Grada Zagreba, kao temeljnu bazu podataka.

Geotehnički katastar Grada Zagreba definira se kao središnja baza podataka vezanih uz tlo i njegove karakteristike, a osobito kao baza podataka o svim registriranim pojavama nestabilnosti i klizanja tla na području Grada Zagreba". Ona će se sustavno popunjavati na temelju istraživanja, dojava građana i nadležnih inspekcijskih službi o novim pojavama nestabilnosti. Katastar predstavlja stručnu službu, s osobitom odgovornošću za sprečavanje i saniranje problema nestabilnosti tla. Katastar će sustavno skrbiti i poticati izradu karte geotehničke kategorizacije terena - KGKT (u MJ 1:1.000 ili drugom odgovarajućem mjerilu) po kriteriju stabilnosti i karte seizmičke mikrozonacije terena - KSMT (MJ 1:5.000), sa svim pripadajućim tematskim kartama.

Geotehnički katastar Grada Zagreba predstavljat će osobiti dio sustava informacija o prostoru i dokumentacije prostora.

Planom se predlaže da se za sve lokacijske dozvole vezane uz građenje na prirodno nagnutim terenima na području Grada Zagreba pribavlja, po njenom osnivanju, mišljenje stručne službe za vođenje poslova "Geotehničkog katastra Grada Zagreba", kako bi se osigurala kvalificirana stručna ocjena programa geotehničkih istraživanja s izdavanjem geotehničkih uvjeta za građenje objekata na padinama, verifikacija rezultata geotehničke kategorizacije tla i koordinacija racionalnog gospodarenja prostorom. U svezi s time, selekcija i uporaba postojećih geotehničkih podataka u vlasništvu Grada Zagreba te sustavna skrb o prikupljanju novih, s ciljem uređivanja preglednosti i aktualnosti podataka, bili bi stalni dio djelatnosti katastra.

Katastar bi također pravovremeno inicirao provođenja namjenskih geotehničkih istraživanja, osobito na područjima gdje postoje stalne potrebe i zahtjevi za građenjem, u skladu s prioritetima i raspoloživim sredstvima. Kvalificirani djelatnici katastra sudjelovali bi u definiranju programa istraživanja za tipične gradske zone, poštujući ključne odredbe i metodologiju utvrđenu Projektom kompleksnih geotehničkih i seizmičkih istraživanja za potrebe planiranja i građenja na području Grada Zagreba (Institut građevinarstva Hrvatske, Zagreb 2000). Projekt je temeljni i obvezujući dokument za izradu nove geotehničke kategorizacije i seizmičke mikrozonacije Grada Zagreba.

U cilju stalne kontrole korisnici eksploatacije mineralnih sirovina podnosili bi na kraju svake godine geotehničkom katastru Grada geodetske dokaze, da se eksploatacija kamena ili šljunka odvija u skladu s odobrenjem i završnim oblikovanjem terena u skladu s planiranom namjenom.

Na inicijativu službe za vođenje poslova "Geotehničkog katastra Grada Zagreba", mogu se, po potrebi, osnivati znanstveno-stručni i stručni projektni savjeti, ili druga radna tijela, koja bi kontinuirano usmjeravala i povećavala učinkovitost rada na pravovremenoj pripremi svih geotehničkih podloga, vezanih uz prostorno planiranje i građenje na području Grada Zagreba, poštujući osnovne smjernice "Projekta IGH - 2000."

3.5.4.5. Krška područja

Prostornim planom zašte se sve posebitosti krških područja zapadnog dijela Medvednice (polja, ponikve, špilje, pećine, izvori, ponori,...). Osobito će se voditi briga o sprečavanju stvaranja divljih deponija i odlaganja otpada, sprečavanju zagađenja površinskih i podzemnih voda, koje su u ovom dijelu Medvednice izdašne. Ti vodni resursi predstavljaju potencijalne strateške rezerve pitke vode. Čuvanje od zagađenja osobito je značajno u slučaju izvedbe drenažnih radova u cilju sanacije klizišta "Podsused". Pitka voda, dobivena na taj način, vratila bi novac uložen u sanacijske radove.

Koristeći dugogodišnja mjerenja izdašnosti kaptiranih izvora na južnom pobočju Medvednice u zoni dreniranja slivnog područja koje gravitira klizištu "Podsused" dokazano je stanje visokih pijezometrijskih nivoa vode u tlu za vrijeme početka klizanja. Za ovo slivno područje proračunata je bilanca definiranog mikrosliva. Bez narušavanja prirodne ravnoteže promatranog hidrauličnog sistema, u slučaju sanacije klizišta dreniranjem, moglo bi se iz sistema drenažnim zahvatima pridobivati trajno 27 l/s koja bi po fizičko-kemijskim karakteristikama odgovara uobičajenim normama vode za piće.

3.5.4.6. Ribolovna područja

Ribolovnim područjem na području Grada gospodari se temeljem Zakona o slatkovodnom ribarstvu i pripadajućim pravilnicima, naredbama te izrađenim ribolovno-gospodarskim osnovama za unapređenje ribarstva te godišnjim planovima gospodarenja.

Ribolovnim područjima na području Grada upravaljaju korisnici prava gospodarenja, a upravljati je potrebno radi očuvanja ekosustava u cjelini, posebice ribljeg fonda i drugih vodenih životinja, unapređenja ribljeg fonda, uzgoja i izlova ribe, smanjivanja broja štetočina, poribljavanja, uređivanaja i održavanja ribolovnog područja.

3.5.4.7. Lovišta i uzgajališta divljači

Lovištima na području Grada gospodarit će se temeljem Zakona o lovu i pripadajućim pravilnicima, te izrađenim lovnogospodarskim osnovama.

Na području Parka prirode Medvednica i prostoru predloženog proširenja parka prirode, gradskim park šumama te građevinskim područjima ne oblikuju se lovišta, a na prostorima na kojima obitavaju životinje gospodari se isključivo u funkciji zaštite faune. (28.35.)

Na područjima parka prirode Medvednica i gradskim park šumama gospodari se na temelju Zakona o lovu, pripadajućim pravilnicima i izrađenim programima zaštite divljači, isključivo u funkciji zaštite divljači.

Prostori na kojima je omogućeno oblikovanje lovišta sukladni su navedenoj regulativi u kojoj je težište na zaštiti, uzgoju i unošenju divljači.

Lovištima i površinama izvan lovišta na području Grada prvenstveno treba upravljati zbog očuvanja ekosustava u cjelini, te će edukacija, a potom i učešće građana u lovnom gospodarenju imati prvenstveno za svrhu reguliranje prirodne ravnoteže, te osiguranje boljih uvjeta života životinja.

3.5.4.8. Zaštita od elementarnih nepogoda i ratnih opasnosti

U skladu s člankom 45. Pravilnika o mjerama zaštite od elementarnih nepogoda i ratnih opasnosti u prostornom planiranju i uređivanju prostora (NN 29/83, 36/85, 42/86) u postupku izrade ovoga plana korištena je Osnovna studija o potrebama općenarodne obrane te elaborat Plan zona ugroženosti Grada

Zagreba (koju je izradio Gradski zavod za planiranje razvoja Grada i zaštitu čovjekova okoliša 1992. godine u suradnji sa Gradskim sekretarijatom za narodnu obranu).

U Prostorni plan su ugrađeni elementi urbanističkih mjera zaštite od ratnih razaranja i elementrnih nepogoda i zahtjevi vezani za posebne namjene

Mjere zaštite od ratnih razaranja i elementrnih nepogoda usmjeravaju način zaštite grada od ratnih opasnosti i elementarnih nepogoda time što usklađuju specifičnost grada s karakteristikama obrambenih sustava i potrebama zaštite.

Mjere zaštite temelje se na postavkama polazišta i ciljeva Prostornog plana, pri čemu je organizacija prostora planirana integralno s planiranjem zaštite.

Zagreb spada u gradove prvog sutupnja ugroženosti.

Osim prostora obuhvaćenoga generalnim urbanističkim planom, naglašeno su ugroženi prostori uz prometne transverzale, energetske i druge komunalne instalacije.

U širem gradskom području Zagreba koje karakterizira individualna stambena izgradnja, uz izgradnju skloništa potrebna je dalja dogradnja komunalnog standarda, posebice suvremena mreža prometnica i pratećim potrebnim sadržajima kako bi se smanjile fluktuacije stanovništva prema užem gradskom području.

Buduću investicijsku gradnju stambenog i poslovnog prostora mora pratiti obvezna gradnja skloništa ovisno o gustoći gradnje, broju stanovnika i zaposlenika u prostoru obuhvata. Radi toga je prostor Grada Zagreba podijeljen u 4 zone:

- u kojima nije moguća gradnja skloništa; ("O" zona) nulta zona
- u kojima se grade skloništa osnovne zaštite otpornosti na opterećenje 100 kPa (I zona);
- u kojima se grade skloništa dopunske zaštite otpornosti na opterećenje 50 kPa (II zona);
- u kojima se grade zaštitni objekti-zakloni u neposrdnoj ratnoj opasnosti (III zona)

U sklopu mjera zaštite od elementarnih napogoda i ratnih opasnosti posebno mjesto pripada zaštiti kulturnih dobara. Razlog je tome brojnost i vrijednost tog fonda, koji obuhvaća nepokrtna kulturna dobra, spomeničke cjeline i pojedinačne objekte, te pokretna kulturna dobra, tj. raznovrstan fond predmeta i umjetnina povijesne, kulturne i ambijentalne vrijednosti koji su povezani s povijesnim građevinama ili lokalitetima

Osiguranje vode za potrebe zaštite od požara u normalnom okolnostima vršit će se iz osnovnih, pomoćnih i industrijskih crpilišta, gdje treba osigurati 15% rezerve u odnosu prema stvarno potrebnim maksimalnim kapacitetima, što iznosi za razmatrano područje 2830 m^3/sec. Ta količina vode premašuje potrebnu količinu vode od 360 l/sec za potrebe protupožarne zaštite.

Količina vode od minimalno 360 l/sec za gašenje požara osigurat će se za potrebe Grada u trajanju od dva i više sati na dan direktno iz crpilištne ili planirane veličine rezervoarskog prostora, koja iznosi 50% srednje dnevne potrošnje vode. Matrica magistralnih cjevovoda postavljena je tako da se svaki dio gradskog područja može opskrbiti dovoljnom količinom vode za gašenje požara.

Ovim Planom predlaže se izrada Studije zaštite od požara koja će detaljno razraditi sve elemente navedene u ovom poglavlju.

3.5.5. Iskaz površina za vrijedna i/ili osjetljiva područja i prostorne cjeline (prirodni resursi, krajobraz, prirodne i kulturno-povijesne cjeline i vrijednosti)

Redni broj	GRAD ZAGREB		Oznaka	Ukupno ha	% od površine Grada	stan/ha ha/stan*
2.0.	**ZAŠTIĆENE CJELINE**					
2.1.	Zaštićena prirodna baština	ukupno		13.090	20,5	*0,014
	park prirode		**PP**	12.055	18,8	
	ostali zaštićeni dijelovi prirode			1.035	1,6	
2.2.	Zaštićena graditeljska baština	ukupno		5.930	9,3	*0,006
	arheološka područja			930	1,5	
	povijesna naselja			4.163	6,5	
	graditeljski sklop			837	1,3	
	Grad Zagreb	**ukupno**		**19.020**	**29,8**	***0,02**

3.5.6. Gradski projekti kao dio sustava reprodukcije Grada

U sustavu prostornog uređenja i urbane reprodukcije Grada predviđa se unijeti nove modele temeljene na iskustvima europskih gradova i njihova prostornog uređenja u uvjetima privatnog vlasništva zemljišta, ali i činjenice da cijena zemljišta stalno raste zahvaljujući javnim ulaganjima.

Takav sustav ostvarivat će se u obliku partnerstva privatnog i javnog sektora (Grad Zagreb) u obliku tzv. **gradskih projekata**, kojima se na pretežito privatnom zemljištu ili zemljištu s mješovitim vlasništvom ostvaruje neki projekt od interesa za grad, koji **povećava vrijednost grada**, čini ga atraktivnijim u međunarodnom i nacionalnom okruženju, ali uz uvjet suglasnosti privatnih vlasnika donosi i njima odgovarajuću korist.
Time se omogućuje očuvanje vlasničkih prava ali i suspenzija diktata "vlasničke parcelacije" koja je u pravilu posljedica ranije poljoprivredne parcelacije, i formiranje pripadajućim programima odgovarajuće "urbane parcelacije".

Temelj za takve zahvate u pravilu je izrada detaljnijeg plana uređenja, uz uvjet prethodnog usaglašavanja vlasnika i grada, te kasnije preparcelacije uz uvjet urbane komasacije u obuhvatu gradskog projekta.

Gradski projekti prema ovom planu mogu se na području Grada Zagreba predviđati uz sljedeće kriterije:

- da su projekti predviđeni Prostornim planom Grada Zagreba, generalnim urbanističkim planovima Zagreba i Sesveta, Programom mjera za unapređenje stanja u prostoru, ili drugom odlukom Gradskog poglavarstva i (ili) Gradske skupštine Grada Zagreba;
- predviđa se uređenje nekog većeg izgrađenog ili neizgrađenog predjela grada, kojim se podiže njegova ukupna vrijednost, uređuje zapušteno područje i fizionomijski unapređuje ili zonira;
- projektom se predviđa ostvarenje nekog javnog programa od interesa za građane Zagreba;
- programom se unapređuje gradsko gospodarstvo kao temelj razvitka Grada, uz uvjet zaštite okoliša;
- cilj može primarno biti zaštita okoliša, a sam program prostornog uređenja može biti sekundaran;
- projekti se mogu predviđati kao dio novog urbanističkog vrednovanja i urbanističke kontrole "rubova" grada od bespravne gradnje i drugih neprimjerenih oblika korištenja prostora;
- projektom se valoriziraju već uložena sredstva javnog sektora kojima je povišena cijena zemljišta u okolini zahvata;
- uvjet za projekt je suglasnost svih vlasnika nekretnina i Grada u obuhvatu projekta.

Proceduralno takvi projekti, prije verifikacije, moraju biti prezentirani građanima i proći javnu raspravu.

3.6. RAZVOJ INFRASTRUKTURNIH SUSTAVA

3.6.1. Prometni sustav

Ostvarivanje razvojnih ciljeva Zagreba u znatnoj će mjeri ovisiti o kvaliteti prometne infrastrukture u zagrebačkom prometnom čvoru i njegovoj učinkovitosti da zadovolji rastuću prometnu potražnju. To se jednako odnosi na infrastrukturu međunarodnog, odnosno državnog značenja (autoceste, brze i druge državne ceste, željezničke pruge, zračne luke, druge prometne terminale i telekomunikacije) koje Zagreb povezuju s drugim europskim i hrvatskim gradovima, kao i na onu županijskog i gradskog značenja (županijske i lokalne ceste, infrastruktura javnoga prigradskog i gradskog prometa, putničke i robne terminale i dr.), što povezuje pojedina gradska područja međusobno i s okolnim gradovima i naseljima u Zagrebačkoj županiji, što zajedno sa Zagrebom definiraju konture zagrebačkoga metropolskog područja: Sesvete, Sv.Ivan Zelina, Dugo Selo, Zaprešić, Samobor, Velika Gorica, Ivanić Grad i Jastrebarsko. Budući da ono u mnogim aspektima, a posebno u prometnom, predstavlja funkcionalnu cjelinu koja po svojoj prostornoj dimenziji prelazi teritorijalni okvir Grada Zagreba, prometna je infrastruktura u ovom planu promatrana kroz ulogu u širem prostoru bez obzira na administrativne granice. Pri tome su kao programski okvir za prometnice državne razine poštovani Strategija i Program prostornog uređenja Republike Hrvatske.

Prometna uloga Zagreba i njegove okolice u europskim i hrvatskim relacijama temelji se na prirodnim i infrastruktunim obilježjima njihova geoprometnog položaja. Dok je prvo obilježje prirodno i trajno, drugo je promjenjivo i ovisi o sagrađenim prometnicama i njihovim tehničkim obilježjima. Smješten u blizini Alpa i Dinarida, na prostoru na kojem se panonska zavala najviše približava Jadranskom moru, Zagreb je prometno valoriziran sjecištem dvaju europski značajnih prometnih koridora: uzdužnim posavskim kojim vode prometnice između zapadne i istočne, odnosno jugoistočne Europe i poprečnim, između Podunavlja i Jadranskog mora. Osim ovih u zagrebački prometni čvor ulazi i nekoliko prometnih pravaca nacionalnog i regionalnog značenja kojima su povezani susjedni i dalji hrvatski krajevi i gradovi, što ga čini najvećim u Hrvatskoj, značajnim za povezivanje cjeloga državnog prostora s njegovim središtem i za povezivanje Hrvatske sa zapadnim - i srednjoeuropskim državama i njihovim većim gradovima. Prema tome, utjecaj i značenje geografsko-prometnog položaja na društveni i gospodarski razvoj Zagreba i njegov položaj u mreži europskih gradova bio je u prošlosti i ostao i dalje značajan, ali najviše ovisan o gradnji suvremene prometne infrastrukture.

Važeće europske koncepcije i planovi razvoja prometa predviđaju podizanje tehničke razine cestovne i željezničke infrastrukture na međunarodnim prometnim koridorima u ovom dijelu Europe. Prema odluci Europske komisije na 3. paneuropskoj konferenciji o prometu u Helsinkiju, 1997., u Hrvatskoj su to ovi prometni koridori:

- Vb koridor: Rijeka - Zagreb - Budimpešta;
- X koridor: Salzburg - Ljubljana - Zagreb - Beograd - Skopje - Solun;
- Xa koridor: Graz - Maribor - Zagreb.

Pored toga, u Programu prostornog uređenja Republike Hrvatske i prijedlogu Strategije prometnog razvitka Republike Hrvatske ta je mreža proširena sa dva ogranka koji se izvode iz osnovnih (poprečnih) koridora: Vb i Xa, prvi preko zapadne Like prema gradovima i lukama na srednjem i južnom Jadranu, a drugi preko Siska prema Federaciji BiH i jugu Hrvatske:

- Vb1- ogranak Zagreb-Karlovac- zapadna Lika-Zadar-Split-Dubrovnik;

- Xa1 - ogranak Zagreb-Sisak-Federacija BiH-južno hrvatsko primorje.

Osim prometne infrastrukture na tim koridorima koja je međunarodnog, odnosno državnog značenja, a položena je po rubu urbanog područja Zagreba i Sesveta ili na prostoru Zagrebačke županije, u Prostornom se planu daju temeljna usmjerenja razvoja gradskog prometnog sustava.

Cjelovita koncepcija gradskog prometnog sustava Zagreba temelji se na predlošku **održivog gradskog prometa** sadržanom i u nedavno završenoj prometnoj studiji.

Održivi gradski promet je dio globalne ideje održivog razvitka na planeti koja je promovirana u Rio de Janeireu 1992. na Skupu o Zemlji gdje je usvojen i plan djelovanja pod nazivom AGENDA 21.

Prema Programu za primjenu (Agenda 21 I drugi sporazumi iz Ria) "prijevoz koristi približno 30% svjetske komercijalne proizvodnje energije, a troši oko 60% svjetske proizvodnje nafte. Ispušni plinovi zagađuju zrak u gradovima niskim slojevima ozona, usitnjenom tvari, ugljičnim monoksidom i drugim plinovima, koji svi odreda štete zdravlju. Nacionalni programi djelovanja trebaju poticati štednju energije i primjenu obnovljivih energetskih tehnologija kao što su solarna, energija vjetra, vode i biomase. Kako bi se smanjila potreba za motornim vozilima, strategijama prijevoza treba davati prednost javnome prijevozu velikog kapaciteta te osiguravati sigurne pješačke i biciklističke staze. Gradove valja razvijati tako da se smanji potreba prelaženja velikih unutarnjih udaljenosti."

Slijedom ideja iz Ria održana je 1994. konferencija u Amstredamu pod nazivom CAR FREE CITIES. Gradovi bez automobila je ime međunarodne udruge, mreže gradova koja danas okuplja oko 65 gradova (između ostalih Amsterdam, Atena, Brno Glazgow, Helsinki, Kopenhagen, Krakow, Lisabon, Luxemburg i drugi) s ciljem zajedničkog istraživanja, primjene i razmjene iskustava na području održivog gradskog prometa. Na konferenciji su predstavnici 35 gradova potpisali Povelju o promoviranju održivog gradskog prometa. Zajednički cilj svih potpisnica povelje je poboljšanje kvalitete života stanovnika gradova kroz promoviranje i širenje **nove kulture mobilnosti**. Kretanje je ključna aktivnost za funkcioniranje gradova i nesporna je važnost kretanja, no žele se promovirati oblici prijevoza koji što manje zagađuju okoliš a ipak mogu zadovoljiti sve gospodarske potrebe za prijevozom roba i kretanjem ljudi. Redukcija i promjena načina upotrebe osobnih motornih vozila i protežiranje drugih oblika prijevoza vodi u tom smjeru.

S motrišta održivog razvitka idealan grad bi bio grad s ograničenim korištenjem automobila, s kvalitetnom i razgranatom mrežom javnog prijevoza, biciklističkim stazama i pješačkim komunikacijama nasuprot automobilskom gradu u kojem dominantno mjesto ima mreža širokih cesta i parkirališta i u kojem se gotovo sva kretanja obavljaju osobnim motornim vozilima dok je javni prijevoz minimalan ili nikakav.

Europski gradovi, posebno njihovi središnji dijelovi, sa dugom kulturnom tradicijom, bogatim graditeljskim nasljeđem i finom strukturom ulične mreže koja je često nastajala i tisućama godina, posebno su osjetljivi na agresivni motorni promet. Američki gradovi, mahom nastali u novije doba, mnogo su bliže modelu automobilskog grada iako i njihove prostrane ulice, garaže i parkirališta ne mogu eliminirati povremena potpuna zagušenja prometa, zagađenja zraka i druge negativne pojave vezane uz intenzivan motorni promet.

Najveći i najpoznatiji europski gradovi sugeriraju u sustavu održivog gradskog prometa primjenu mjera koje bi trebale odvratiti građane od korištenja osobnih vozila za gradske

vožnje (push measures) i mjere za privlačenje građana drugim, za okoliš prihvatljivim, oblicima prijevoza (pull measures) te mjere koje imaju oba efekta.

Za odvraćanje od korištenja osobnih vozila sugerira se čim veća područja obuhvatiti kontrolom i naplatom parkiranja, ograničenjem dužine parkiranja, zonama sa zabranom ulaska vozila, smanjenjem dopuštene brzine vožnje, naplatom za korištenje pojedinih gradskih ulica ili čitavih, u pravilu središnjih, gradskih prostora.

Za privlačenje drugim, prihvatljivijim, oblicima prijevoza propagiraju se mjere davanja prvenstva autobusima i tramvajima, gusti slijed vozila javnog prijevoza, prikladna i dobro opremljena stajališta javnog prijevoza, razgranata mreža biciklističkih i pješačkih staza i drugo.

Mjere koje imaju oba efekta su prenamjena kolničkog prostora na način da se dio kolnika pretvori u biciklističke staze, izgradnja širih pješačkih hodnika, pojaseva zelenila, reprogramiranje semafora na način da se više zelenog svjetla namijeni pješacima, biciklistima i vozilima javnog prijevoza, razvijanje svijesti građana o novoj kulturi kretanja.

Financijski aspekt ovih dvaju oprečnih modela razvoja prometnih sustava u gradovima (automobilski grad i grad bez automobila) je također vrlo zanimljiv. Europska zajednica je financirala istraživanje troškovnih aspekata tih modela, tj. koliko bi koštala izgradnja i funkcioniranje takvih prometnih sustava.

Rezultati istraživanja na teoretskim modelima pokazali su da bi uspostava i funkcioniranje takvog prometnog sustava u gradu koštala dva do pet puta manje od adekvatnog automobilskog grada.

Proteklo vrijeme od četiri godine nakon konferencije u Amsterdamu vrlo je kratko da bi se mogli dostići neki senzacionalni rezultati, no vidljivi su pozitivni pomaci što potvrđuje ispravnost orjentacije i ohrabruje u daljim istraživanjima i primjeni mjera za stvaranje održivog gradskog prometa. Ohrabruje postojanje velikih gradova u razvijenim zemljama koji su bliski primjeni politike održivog razvitka.

Kod izrade Prometne studije Grada Zagreba temeljne smjernice razvoja prometnog sustava bile su bliže tim razmišljanjima:

- poboljšati kapacitet javnog prijevoza i razine usluga kroz financijsku održivu modernizaciju;
- osigurati veću dostupnost prometne mreže i prijevoznih sredstava;
- smanjiti korištenje osobnih automobila u središtu grada;
- povećati broj parkirališta za automobile na odgovarajućim prostorima;
- poboljšati uvjete za ne-motorizirani promet;
- povećati sigurnost prometa;
- smanjiti buku i onečišćenje zraka.

Kod odabira opcija za unapređenje prometa posebno se vodilo računa o financijskoj održivosti tj. o raspoloživim sredstvima za ulaganje u prometni sustav a zahvati su vrednovani odnosom troškova i dobiti koju mogu polučiti.

Studijom je predloženo da se maksimalno iskoristi i poboljša postojeća prometna infrastruktura, a posebno razvije infrastruktura javnog prijevoza uz istovremeno destimuliranje korištenja osobnih automobila za vožnje u gradsko središte.

Rezultati studije grupirani su u četiri skupine:

- mjere upravljanja prometom,

- mjere za infrastrukturu javnog prijevoza,
- mjere za rješavanje problema parkiranja,
- mjere za cestovnu infrastrukturu,

i to za svako od tri vremenska razdoblja, do 2005., 2010. i 2020.

Studijom je u cjelosti promoviran održivi prometni sustav i sustav mobilnosti, koji su:

- ekonomski učinkoviti, a istodobno štite okoliš i sigurnost učesnika u prometu,
- pravični u rasporedu svojih djelovanja i
- postizivi u okviru raspoloživih financija.

Studija je dovršena krajem 1999. i korištena kod izrade ovog plana.

3.6.1.1. Ceste

Mrežu javnih cesta Grada Zagreba čine:

- državne ceste (autoceste, brze ceste i ostale državne ceste)
- županijske ceste
- lokalne ceste

Državne ceste. Prema Strategiji i Programu prostornog uređenja Republike Hrvatske državne će se ceste graditi u skladu s ovim dokumentima, uz moguću dopunu glede prioriteta koja će se utvrditi u sklopu Strategije razvoja cestovnog prometa i Programa mjera za unapređenje stanja u prostoru na državnoj i lokalnoj razini. Ulaskom u zagrebačku urbanu aglomeraciju, državne ceste, ovisno o njihovim prometnim karakteristikama, imaju, osim svoje "daljinske" i značajnu ulogu u povezivanju Zagreba s gradovima i naseljima u bližoj i daljoj okolici kao dio regionalnog i prigradskog prometnog sustava.

Osim postojećih državnih cesta svih podgrupa, u Planu je, na osnovi Programa prostornog uređenja Republike Hrvatske, predloženo progušćivanje mreže državnih cesta s nekoliko postojećih i planiranih ulica i cesta koje zadovoljavaju uvjete iz Uredbe o mjerilima za razvrstavanje javnih cesta (NN 63/99).

Autoceste

Zagreb-Macelj:	Na području Grada Zagreba i Zagrebačke županije prioritetna je dogradnja drugog kolnika na dionici Jankomir -Zaprešić.
Zagreb-Goričan:	Sagrađena autocesta od Ivanje Reke do Komina. U izgradnji je nastavak prema Varaždinu.
Zagreb-Lipovac:	Na području Grada Zagreba i Zagrebčke županije izgrađeno je sve osim čvorišta Rugvica (Dugo Selo).
Zagreb-Bregana:	Izgrađena autocesta.
Zagreb-Sisak:	Planirana auotcesta od čvora Jakuševec na zagrebačkoj zaobilaznici, položena je uz zapadnu stranu istočne željezničke obilazne pruge prema Velikoj Gorici i dalje prema Sisku.
Zagreb-Karlovac:	Sagrađena je. Predlaže se premještanje naplatnih uređaja iz Lučkog oko 5 km prema Karlovcu i otvaranje novih čvorišta za priključak radnih zona Lučko, Hrvatski Leskovac i dva južna cestovna prstena županijskog značenja kroz prostor Zagrebačke županije i Grada Zagreba:

- Sv. Nedelja - Stupnik - Zadvorsko - Velika Gorica,
- Samobor - Rakov Potok - Kupinečki Kraljevec - Donji Dragonožec - Velika Gorica.

Južna obilazna autocesta: Sagrađena je. Predviđa se interpolacija novih čvorišta radi većeg iskorištavanja zaobilaznica za povezivanje gradova i drugih naselja u okolici te udaljenijoh gradskih četvrti. Pored toga, predviđa se mogućnost proširenja profila autoceste na središnjem segmentu (čvor Jankomir - čvor Kosnica) kao i smanjenje dozvoljene brzine na 100 km/sat.

Brze ceste

Popovec-Marija Bistrica-Zabok: Planirana "zasljemenska" brza cesta kao spojnica dviju autocestakojom se kompletira sjeverni dio zagrebačkog cestovnog prstena oko Medvednice. Za dio koridora južno i sjeverno od Laza predviđene su, osim osnovne, dvije alternativne trase s tunelima kroz Medvednicu koje treba pobliže istražiti.

Slavonska av.-Ljubljanska av.: Postojeća gradska avenija kao brza cesta u urbanom okolišu kojom se Zagreb povezuje na dva dijametralno položena ulazno-izlazna čvorišta na Zagrebačkoj zaobilaznoj autocesti preko kojih se Zagreb priključuje na sustav državnih cesta međunarodnog značenja: čvor Jankomir prema Ljubljani i čvor Ivanja Reka prema Slavonskom Brodu. Predviđena je rekonstrukcija pojedinih dijelova postojeće ceste proširenjem kolnika kao i denivelacija najopterećenijih križanja i poteza.

Jadranska av.-Šarengradska ul.: Postojeća gradska avenija od čvora Lučko na zagrebačkoj zaobilaznoj autocesti do Jadranskog mosta, kao priključna cesta Zagreba na karlovačku autocestu. Planira se nastavak izgradnje od Jadranskog mosta do Ljubljanske avenije.

Sisačka avenija: Planirana gradska avenija uz desnu obalu rijeke Save kao produžetak autoceste iz pravca Siska u Zagreb do Dubrovačke avenije s nastavkom po Držićevoj aveniji do Slavonske avenije.

Radnička cesta: Planira se rekonstrukcija postojeće ulice i gradnja novog mosta preko rijeke Save sa čvorištem na obilaznoj autocesti, te produžetkom prema planiranom putničkom terminalu Zračne Luke Zagreb u Kosnici.

Ostale državne ceste

Sesvete-Dugo Selo: Postojeća državna cesta.

Avenija V.Holjevca: Postojeća gradska avenija od Slavonske avenije do planiranog spoja s Velikogoričkom cestom. Planira se dogradnja južnog dijela od Dubrovačke avenije s podvožnjakom ispod željezničke pruge do Velikogoričke ceste.

Županijske ceste. U prigradskim područjima ove ceste imaju ulogu povezivanja pojedinih gradova i većih naselja u okolici međusobno i s gradom Zagrebom, a u urbaniziranim dijelovima, obuhvaćenim generalnim urbanističkim planovima Zagreba i Sesveta, njihova je osnovna uloga spajanje pojedinih gradskih područja s državnim cestama, te sa značajnijim lokalitetima prometnoga, turističkog, športsko rekreacijskog i kulturnog značenja. Na tim područjima njih čine sve druge glavne gradske ulice koje nisu obuhvaćene mrežom državnih cesta i značajnije sabirne ulice. U Prostornom su planu zadržane sve postojeće županijske ceste koje prema ovom planu nisu predviđene za višu kategoriju, a planirano je i njihovo progušćavanje u skladu s Uredbom o mjerilima za razvrstanje javnih cesta (NN 63/99).

Lokalne ceste. Ovu skupinu javnih cesta čine već utvrđene postojeće lokalne ceste dopunjene u ovom planu postojećim planiranim cestama i ulicama, u skladu s propisanim kriterijima. U područjima obuhvaćenim generalnim urbanističkim planovima Zagreba i Sesveta mreža lokalnih cesta zbog praktičnih razloga nije prostorno definirana u kartografskim prikazima ovoga plana, što omogućuje njihovu detaljniju prostornu određenost u tim planovima.

3.6.1.2. Željeznica

Razvoj željezničke infrastrukture zacrtan je u osnovnim konturama Strategijom i Programom prostornog uređenja Republike Hrvatske do 2015. U tom se razdoblju predviđa provedba unutarnjega konsolidiranja željezničkog prometa uvođenjem nove tehnologije u posluživanju tereta, završetak izmjene vuče na svim važnijim pravcima te modernizacija i gradnja kolodvora i terminala, zatim čvršće povezivanje s europskim prometnim sustavom u sklopu kojega će se verificirati europski tranzitni pravci u našoj željezničkoj mreži.

Paralelno s tim provest će se zakonom predviđena reorganizacija Hrvatskih željeznica razdvajanjem infrastrukture za koju troškove održavanja i gradnje preuzima država od prijevoznih kapaciteta koji će poslovati na tržišnim principima što će otvoriti veće mogućnosti za razvoj i poboljšavanje lokalnog prometa. Prioritet gradnje po pravcima i dionicama sadržan je u Programu prostornog uređenja Republike Hrvatske. U okviru takvih programskih načela HŽ je pristao redefiniranju koncepcije razvoja zagrebačkoga željezničkog čvora preko posebne studije čija je izrada potaknuta u kontaktima Hrvatskih željeznica i Gradskog zavoda za planiranje razvoja Grada i zaštitu okoliša. Rezultati su valorizirani u sklopu ovoga plana s gledišta koncepcije ukupnog razvoja Grada Zagreba te uređivanja i zaštite prostora i prezentirani kao njegov sastavni dio.

Među planiranim zadaćama nove koncepcije željeznice u Zagrebu su:

- osiguravanje prostornih i tehničkih uvjeta za odvijanje međunarodnoga željezničkog prometa na paneuropskim koridorima koji se sijeku u Zagrebu: X. koridore (Salzburg-Ljubljana-Zagreb-Beograd-Solun), Xa. koridora (Graz-Maribor-Zagreb), Vb. koridora (Rijeka-Zagreb-Budimpešta);
- definiranje željezničkih koridora po kojima će provesti razdvajanje prometa teretnih vlakova i nesmetano odvijanje;
- poboljšavanje odvijanja dalekog i međugradskog putničkog prometa;
- jače uključivanje željeznice u prigradski i gradski javni promet.

Koncepcija rješenja željezničkog čvora Zagreb. Prema "Studiji redefiniranja koncepcije zagrebačkog željezničkog čvora", Zagreb Glavni kolodvor bit će središnje mjesto željezničkoga putničkog prometa u željezničkom čvoru Zagreb te će kroz njega

prolaziti ili u njemu počinjati i završavati vožnju najveći dio putničkih vlakova koji će se kretati željezničkim čvorom Zagreb.

Glavni je kolodvor moguće rekonstruirati u dvije varijante: prva varijanta je u razini terena prema konceptu rješenja iz 1992. (ŽPD); druga je varijanta podizanje kolosijeka i perona namijenjenih gradskom prijevozu za jednu razinu. Ovo rješenje zahtijeva manju širinu kolodvora jer bi se on razvijao u dvije etaže. Krajnje rješenje druge varijante jest podizanje svih kolosijeka i perona, čime bi se ostvarila potpuna prohodnost u razini terena ispod zagrebačkoga Glavnog kolodvora. Te mogućnosti će se istražiti i utvrditi detaljnijim planovima. Radi bolje prostorne i prometne integracije gradskog područja planom se omogućuje istraživanje optimalnog visinskog položaja i ostalih pruga uzimajući u obzir prostorne, ekonomske , tehničke i ekološke aspekte promjene nivelete.

Na pravcu zapad-istok (Zaprešić-Dugo Selo), gradnjom dva nova kolosijeka potpuno će se odvojiti sustav prigradskog i gradskog prometa željeznicom od sustava daljinskoga, odnosno regionalnoga putničkog prijevoza.

Na postojećem željezničkim koridorima prema Velikoj Gorici i Hrvatskom Leskovcu neće se odvajati sustav prigradskog prometa željeznicom od ostalog prometa.

Dogradnja drugog kolosijeka sa potrebnom infrastrukturom na dijelu pruge Savski most-Karlovac pravca Zagreb – Rijeka, predviđena je Strategijom razvoja željezničkog prometnog sustava Republike Hrvatske kao dio 5. europskog koridora , ali ne smo zbog toga pravca, nego i zbog pruge Zagreb - Sisak, sukladno povećanju prometa.

Dogradnja drugog kolosijeka sa potrebnom infrastrukturom na dionici Savski most – Velika Gorica – Sisak pruge Zagreb – Sisak – Novska predviđena je Strategijom razvoja željezničkog prometnog sustava Republike Hrvatske kao dio 10. europskog koridora što uključuje i izgradnju nove brze dvokolosječne pruge Sisak – Kutina – Novska kroz Lonjsko polje sukladno povećanju prometa.

U planu je predviđena mogućnost izgradnje željezničke pruge iz pravca Samobora i njenog priključka na na glavnu željezničku prugu u Podsusedu. Za prijelaz preko rijeke Save koristio bi se postojeći Podsusedski most.

Unutar područja Grada Zagreba (Podsused, Sesvete, Klara) gradski će vlakovi prometovati prema taktnom voznom redu.

Središnja točka teretnog prometa u čvoru bit će Zagreb Ranžirni kolodvor, dok će pruge Zaprešić-Gornje Blato-Ranžirni kolodvor i Ranžirni kolodvor-Sesvete-Dugo Selo biti prvenstveno pruge namijenjene teretnom prometu.

Planom je predviđeno da se koridor južne obilazne pruge na dijelu između Gornjeg Blata i Ranžirnog kolodvora može istraživati i riješiti na dva načina: dogradnjom postojeće pruge Blato – Remetinec – Klara – Ranžirni kolodvor i novom trasom položenom uz sjeverni rub zaobilazne autoceste.

Rekonstrukcijom Zapadnog kolodvora dobit će se gradski putnički kolodvor sa značajnom izmjenom putnika u gradskom prometu željeznicom. Njegov razvoj ide u smjeru razvoja funkcija vezanih uz gradski promet, jer poslije Glavnog kolodvora ima najveću izmjenu putnika u gradskom prometu.

Gradnja tehničko-putničkog kolodvora planirana je na lokciji postojećeg kolodvora Zagreb Borongaj.

Gradnja lokoteretnog kolodvora planirana je na području Ranžirnog kolodvora, čime u cijelosti prestaje funkcija Istočnog kolodvora i teretna funkcija Zapadnog kolodvora.

Gospodarske djelatnosti u zapadnom i istočnom dijelu Grada imaju dostavu vagona industrijskim kolosjecima sa kolodvora Podsused tvornica, Resnik i Žitnjak.

Dogradnjom postojećih i gradnjom novih stajališta stvorit će se mreža stajališta gradske željeznice na udaljenosti od 1,2 do 2,2 km, čime će se ovaj sustav prijevoza uključiti u sustav javnog prijevoza u gradu Zagrebu.

Određen broj presjecišta pruga izvest će se u dvije razine. Ostvarit će se sljedeće denivelacije pruga:

- denivelacija pruga na južnom ulazu u kolodvor Zaprešić;
- denivelizacija pruga na zapadnom i istočnom ulazu u Zagreb Glavni kolodvor (ovisi o rješenju Zagreb Glavnog kolodvora);
- denivelacija pruga na zapadnom ulazu u kolodvor Sesvete;
- denivelacija križišta pruge Nova Klara-Gornje Blato-Zaprešić i pruge Podsused-Samobor-Bregana;
- denivelacija križišta pruge Zagreb Glavni kolodvor-Karlovac-Rijeka i pruge Nova Klara-Gornje Blato-Zaprešić;
- denivelacija križišta pruge Zagreb Glavni kolodvor-Sisak i pruge Zagreb Glavni kolodvor-Sisak južno od savskog mosta;
- denivelacija križišta pruge Zagreb Glavni kolodvor-Buzin i prijamne skupine Ranžirnog kolodvora.

Sljemenska žičara. Zbog značenja Medvednice kao parka prirode i kao najvećeg rekreacijskog područja Zagreba i susjednih gradova, Sljemenska žičara ima važnu ulogu kao najpovoljnije prometno sredstvo za korištenje vršnih dijelova u skladu s proklamiranim ciljem održivosti prometnog sustava. Zato je predviđeno povećanje kapaciteta i sigurnosti bilo rekonstrukcijom postojeće ili gradnjom nove žičare s produžetkom u blizinu tramvajskog stajališta u Dolju, te uređenjem i izgradnjom terminalnih objekata i površina za parkiranje.

3.6.1.3. Zračni promet

Zračna luka Zagreb, smještena na području grada Velika Gorica u Zagrebačkoj županiji, nije u obuhvatu ovoga plana. Ipak se, radi njenog značenja za prometnu povezanost Zagreba sa drugim gradovima u svijetu i u Hrvatskoj, u nastavku navode neke njene razvojne komponente, čija bi realizacija bila poželjna sa gledišta položaja i razvoja Grada Zagreba kao jednog od značajnih prometnih središta.

Zračna luka Zagreb gotovo je u potpunosti iskoristila postojeće prostorne mogućnosti za razvitak (nedovoljna širina prostora na kojem su smješteni uzletno-slijetna staza, staza za vožnju, stajanka, putnička zgrada i pristupna cesta; nemogućnost kvalitetnoga prometno-tehnološkog rješenja jednoetažne centralizirane tehnološke koncepcije putničke zgrade; nemogućnost primjene suvremenih tehnoloških rješenja – aviomostova; bez primjerenoga urbanističko-arhitektonskog oblikovanja - vizualnog identiteta zračne luke glavnoga grada.

Stoga se predviđa gradnja novoga putničkog terminala, što je u skladu sa Strategijom prostornog uređivanja Države i Programom prostornog uređivanja koji, unutar velikih državnih sustava infrastrukture, predviđaju proširivanje Zračne luke Zagreb - prvenstveno gradnjom terminalskih površina.

Gradnja druge staze nije uvjetovana samo kapacitetima već i novom ulogom Zračne luke Zagreb koja bi uvijek morala biti otvorena. S obzirom na postojanje samo jedne staze moguća su zatvaranja zbog različitih razloga: nesreće zrakoplova na stazi ili u njezinoj blizini, rekonstrukcije uzletno-slijetne staze, čišćenje od snijega, itd. Također, mješoviti karakter Zračne luke Zagreb, koja je istodobno zračna luka za javni zračni promet i vojna zrakoplovna baza, upućuje na potrebu za drugom uzletno-slijetnom stazom.

Pristup novom putničkom terminalu iz Grada Zagreba bio bi produljenom Radničkom cestom, preko Domovinskog mosta, odnosno petljom s južne obilaznice Grada Zagreba.

Kompleks **zračne luke Lučko** u cijelosti je u području posebne namjene.

3.6.1.4. Integralni promet

U okviru koncepcije razvoja robnog transporta na široj europskoj i državnoj razini (Prijedlog strategija razvoja prometa u Republici Hrvatskoj, Vlada RH, 1999.) predviđena su radi snižavanja troškova prijevoza značajna poboljšanja u transportu robe, među kojima je brži razvoj integralnih i multimodalnih sustava, u čemu se željezničkom prometu pridaje najveća uloga. Zagreb, kao najveće hrvatsko gospodarsko i prometno središte u kojem se križaju važni transeuropski prometni pravci, ima, zajedno sa svojim širim okruženjem, važnu ulogu: jedna je osiguranje tranzitnih tokova kroz zagrebački prometni čvor za robu namijenjenu drugim područjima, a druga je sabirno-distributivna koja je u funkciji proizvodnje i trgovine u širem regionalnom okruženju, za što su potrebni dobro opremljeni robno-transportni terminali. U tu svrhu na području Grada Zagreba djeluju Robni terminali Zagreb na lokacijama u Jankomiru i na Žitnjaku, te Kontejnerski terminal HŽ na privremenoj lokaciji u Vrapču. S obzirom na ograničenu mogućnost daljnjeg razvoja na toj poziciji, u planu je predviđeno da se konačna lokacija kontejnerskog kolodvora i s tim povezanog robno-transportnog središta smjesti u prostor Ranžirnog kolodvora.

U širem okruženju na prostoru Zagrebačke županije valja u tom kontekstu spomenuti Zračnu luku Zagreb, u sklopu koje se predviđa daljnji rast teretnog prometa i potencijalne mogućnosti za razvoj riječne luke na Savi kod Dugog Sela (Rugvica), gradnju koje Program prostornog uređenja Države uvjetuje potrebama gospodarstva i prometa.

3.6.1.5. Telekomunikacije

Postojanje razvijene telekomunikacijske infrastrukture preduvjet je društvenog i gospodarskog razvitka svake moderne države. Stoga se gradnjom moderne, potpuno digitalne integrirane telekomunikacijske mreže s pojednostavljenom strukturom i uparavljanjem žele ostvariti sljedeći ciljevi:

- povećavanje broja korisnika postojećih usluga i uvođenje novih usluga i
- osiguravanje maksimalne sigurnosti i pouzdanosti mreže, čime će se osigurati kvaliteta pruženih usluga.

Prostorni zahtjevi nepokretne telekomunikacijske mreže mogu se podijeliti u dva glavna područja; građevinski objekti i spojni vodovi.

Veće građevine u koje se postavlja komutacijska i prijenosna oprema već su sagrađene. Telekomunikacije predstavljaju najbrže rastuću tehnologiju i zahtjevi za proširivanjem kapaciteta u neprekidnom su porastu, što rezultira povećavanjem broja zaposlenih, osobito s težištem u zapošljavanju visokoobrazovanog kadra. Iz tog je razloga potrebno

osigurati adekvatan radni prostor, pa u ciljeve hrvatskih telekomunikacija ulazi i kupnja i/ili gradnja novih poslovnih prostora.

Transportna kanalizacija vezana je uglavnom uz drugu infrastrukturu, poglavito uz cestovnu mrežu, tako da ih u Prostornom planu nije nužno posebno izdvajati i naglašavati. Infrastruktura postavljenih svjetlovodnih kabela predstavlja, u ekološkom smislu, najsigurniju i najčistiju infrastrukturu. Gradnja distributivne kanalizacije predstavlja prvi korak ka mogućnosti pružanja novih usluga i, dugoročno gledano, cilj HT-a je sagraditi distributivnu kanalizaciju do svih objekata na urbanom području. U prostornom smislu DTK ne narušava postojeće stanje, osim u trenutku gradnje.

Za svaki građevinski objekt, bez obzira na visinu, koji se nalazi na trasi RR koridora ili je u njegovoj blizini moraju se utvrditi elementi ograničenja u prostornim planovima užih područja ili prigodom utvrđivanja uvjeta uređivanja prostora. Za objekte koji su izvan zračnih koridora, a viši su od 35 m, na području Centra, Trnja i Novog Zagreba potrebno je ishoditi suglasnost za njihovo lociranje u odnosu na RR koridore.

Telekomunikacijski promet ima relativno male i prihvatljive potrebe za prostorom i ne narušava prostor u značajnijoj mjeri, osobito ako se radi o podzemnoj mreži kabela gdje se okoliš sanira u vrlo kratkom roku. Osim koridora, za mrežu spojnih vodova za telekomunikacijski promet potrebno je osigurati odgovarajuće građevne objekte. U bližoj budućnosti sagradit će se nekoliko novih većih telekomunikacijskih objekata:

- područja centrala Gajevo na lokaciji Jelašićeva bb,
- Poslovna građevina HT-a na lokaciji Folnegovićeva 5 i
- Poslovni prostor - hala na lokaciji Radnička cesta 224.

Također će se nastaviti s gradnjom manjih tipskih objekata za koje su u bližoj budućnosti određene lokacije za novoplanirane UPS-eve, duljina planiranih svjetlovodnih kabela po pristupnim područjima i područja gradnje distributivne kanalizacije.

U telefonskoj mreži Grada Zagreba sagradit će se novi par tandem tranzitnih centrala i postavit će se još jedna međunarodna centrala na postojećim lokacijama Trnje, Trešnjevka i Draškovićeva.

U planovima za proširivanje mreže za prijenos podataka, osim planova za povećavanje broja korisnika postojećih usluga, planira se i gradnja nove mreže s asinkronim prijenosnim modom koja bi služila za prihvaćanje i usmjerevanje videokonferencijskog prometa s područja Grada, ali i za povezivanje s drugim gradovima u Hrvatskoj. Za taj potpuno novi koncept telekomunikacijske mreže planira se da bi u daljnoj budućnosti zamijenio sinkrone digitalne sustave i pri tome ostvario širokopojasnu mrežu integriranih digitalnih usluga.

Hrvatske telekomunikacije planiraju i gradnju nacionalne širokopojasne kabelske telekomunikacijske mreže koja će služiti za TV distribuciju i pružanje interaktivnih multimedijskih usluga u budućnosti. Ako se ostane na elektroničkoj opremi za prijenos i na postojećim komutacijskim sustavima koji nisu namijenjeni toj vrsti prijenosa, nego su dimenzionirani za telefonski promet i uz pretpostavku većeg ekonomskog razvitka Grada, uskoro neće biti u mogoućnosti osigurati usluge dovoljno visoke kvalitete uz prihvatljive cijene. Iz tog je razloga potrebno više ulagati u razvoj i istraživanje i započeti s gradnjom novih, potpuno optičkih sustava. Za Zagreb se u prvom dijelu gradnje planira priključivanje 90 000 KTV korisnika, uz postavljanje brojnih malih objekata u kabinetskoj ili sličnoj izvedbi, pri čemu će se voditi računa o uklapanju tih objekata u okolinu i o njezinoj zaštiti. Zbog brojnosti i malih dimenzija nije moguće precizno definirati njihove mikrolokacije.

U planiranju gradnje novih prostora potrebno je predvidjeti i prostor za smještaj telefonskih govornica koje se dizajnom uklopaju u prostor, a neophodna su infrastruktura u svim budućim javnim prostorima (npr. trgovi, željeznički i autobusni kolodvori i stanice, tramvajske stanice, hoteli, moteli, bolnice, škole i dr.). Prigodom gradnje novih naselja potrebno je također planirati prostor za barem 2 telefonske govornice na 1.000 stanovnika, a na užem gradskom području planira se jedna govornica na 200 stanovnika.

Na prostoru Grada Zagreba potrebno je, sukladno postavljenim temeljnim ciljevima razvitka telekomunikacijskog sustava, nastaviti zamjenjivati tehnološki zastarjele i uvoditi suvremene digitalne sustave, proširivanjem prijenosnog i komutacijskog kapaciteta i gradnjom mreža, sa ciljem da se osiguraju optimalna pokrivenost prostora i potreban broj priključaka na svim područjima.

3.6.1.6. Pošte

Na području Grada Zagreba postoji 86 poštanskih središta i ureda.

Za razdoblje do 2015. planiraju se novi kapaciteti na lokacijama: Malešnica, Ivanja Reka, Prečko, Kozari Bok, Rudeš, Brezovica, Trnovčica, Gračani, Črnomerec, Savica Šanci, Sesvete), Gornja Dubrava.

3.6.2. Vodnogospodarski sustav

3.6.2.1. Vodoopskrba

Osnovna koncepcija vodoopskrbnog sustava je prisilno podizanje vode iz zahvata podzemnih voda savskog aluvija u vodospreme, uz distribuciju vode potrošačima.

Budući da izdašnost podzemnih voda savskog aluvija nije upitna za potrebe Grada Zagreba, posebna je pozornost usmjerena na zaštitu kvalitete podzemne vode, planiranje vodocrpilišta, te saniranje prilivnih područja postojećih vodocrpilišta.

Razvojem Grada prvi su zdenci ostajali praktično u centru, a nova su se vodocrpilišta pomicala prema periferiji, dok konačno nisu građena i petnaestak kilometara od gradskog središta. Prva je vodoopskrbna zona bila određena kotom preljeva vodosprema 1. vodoopskrbne zone 185,5 m.n.m.

Budući da prva vodoopskrbna zona pokriva glavninu gradskog područja Zagreba, ispitivan je utjecaj smanjivanja tlakova na troškove pumpanja, smanjivanje gubitaka i sl.

Napretkom tehnologije precrpnih stanica, frekventne regulacije i sl. izrađena je strategija kojom bi se prva vodoopskrbna zona podijelila na manje cjeline (kazetiranje sustava) za koje bi izvor vode bili glavni vodoopskrbni cjevovodi. Na taj način pritisak u glavnim cjevovodima, od vodocrpilišta može biti minimalno dovoljan, a precrpnim stanicama za određenu zonu pritisak bi se određivao prema karakteristikama te zone.

Iz sigurnosnih se razloga predviđa i potreba vodosprema "O" zone, a za više zona vodoopskrbe voda će se precrpljivati iz planiranih precrpnih stanica.

Za potrebe definiranja gradnje novih ili proširivanja postojećih vodocrpilišta, glavnih vodoopskrbnih cjevovoda, vodosprema i dr. u tijeku su izrade:

- elaborata dugoročnog razvoja vodoopskrbnog sustava Grada Zagreba i regije;

- projekta optimalizacije vodoopskrbnog sustava Grada Zagreba,

čije su radne faze korištene za izradu ovoga plana.

S obzirom na potrebu za kvalitetnom vodoopskrbom, te prirodne uvjete i mogućnosti zagrebačkog podzemlja, vodoopskrbni će sustav u budućnosti pokrivati cijeli zagrebački prostor, uz mogućnost pokrivanja potreba za vodom i susjednih županija. Taj je koncept u skladu sa svjetskim trendovima zadnjih desetak godina, okrupnjavaju se vodoopskrbni sustavi, kako bi mogli odgovoriti na sve oštrije kriterije zadovoljavanja potreba za sigurnom opskrbom kvalitetnom pitkom vodom.

Stoga se predviđa da će se buduća gradska vodovodna mreža protezati od grada Samobora na zapadu, do Dugog Sela, Vrbovca i Ivanić Grada na istoku. Ta će gradska mreža obuhvatiti sva naselja na južnim obroncima Zagrebačke gore i sva naselja na desnoj obali Save.

Vodoopskrbni sustav Grada Zagreba već se više od 120 godina zasniva na crpljenju vode iz savskog aluvija. S obzirom na količine u savskom aluviju i u budućnosti se planira da će se najveći dio količina vode crpsti iz tog aluvija, a tek tamo gdje je to opravdano koristit će se lokalni izvori, uglavnom za lokalne potrebe.

Pored potrebne gradnje, aktivnost će se usmjeriti na zaštitu i sanaciju ugroženih vodocrpilišta.

Daljnja kvalitetna i sigurna vodoopskrba Zagrebačkog područja temelji se na potencijalima vodocrpilišta Črnkovec-Kosnica, Strmec i Petruševec.

Realizacija vodocrpilišta Črnkovec – Kosnica, kapaciteta 4.000 l/s, ovisit će o sanaciji smetlišta Jakuševec koje je na prilevnom području ovoga vodocrpilišta, te o planovima razvitka Grada na tom području.

Proširenje vodocrpilišta Strmec na završni kapacitet od 700-900 l/s ovisit će o sanaciji smetlišta "Trebež", koje je na prilivnom području spomenutog vodocrpilišta, izvođenju javne kanalizacije, te projektu sanacije postojećih potoka koji danas služe umjesto javne kanalizacije.

Proširivanje vodocrpilišta Petruševec na završni kapacitet od 2.000 l/s ovisit će o sanaciji vodocrpilišta od mangana.

Pored gradnje osnovnih cjevovoda, posebna će se investicijska aktivnost posvetiti sanaciji vodovodne mreže, posebno starijih cjevovoda.

Na Zagrebačkom je području potrebno osigurati koridore za glavne vodoopskrbne cjevovode kojima će se količine vode moći usmjeravati prema centrima potrošnje.

Planiranim povećavanjem kapaciteta vodocrpilišta Petruševec, te planirano uključivanje vodocrpilišta Kosnica - Črnkovec 1. etapa, ukazuje na koncentraciju velikih količina vode koju je potrebno distribuirati s pozicije planiranoga Domovinskog mosta, na kraju Radničke ceste prema središnjem dijelu Zagreba.

Nove količine voda s vodocrpilišta Kosnica, te proširivanje kapaciteta vodocrpilišta Petruševec i Strmec, potrebno je na odgovarajući način povezati s gradskim vodoopskrbnim sustavom. Budući da se radi o značajnim profilima, intenzivno se ispituju mogući koridori za transport planiranih količina vode.

1. Cjevovodi kojima se osigurava transport količina vode s područja vodocrpilišta Črnkovec i Petruševec prema zapadnom i središnjem dijelu Grada:

- 1A Kosnica - Radnička cesta -Zeleni val - Savska;
- 1B Kosnica - Domovinski most - lijeva obala Save - (Petruševec) - Most mladosti - Most slobode - Jadranski most - Stara loza;
- Kosnica - desna obala Save - spoj na 1. paralelnu - Most mladosti - Most slobode - Jadranski most;
- Jadranski most - Vodocrpilište Horvati - Selska - Sveti Duh;
- Kosnica - Domovinski most - Radnička cesta - uz industrijski kolosijek Toplane - Most mladosti - Most slobode - Jadranski most;

2. Cjevovodi kojima se osigurava transport količina vode s područja vodocrpilišta Črnkovec, Petruševec i Sašnjak prema istočnom dijelu Grada:

- Kosnica - obilaznica - Sesvetski Kraljevec - Cerje;
- Čulinečka - Ivanja Reka - Sesvete;
- Branimirova;
- Sesvete - Dugo Selo;

3. Cjevovodi kojima se osigurava transport količina vode s područja vodocrpilita Strmec prema zapadnom i središnjem dijelu Grada:

- Strmec - desna obala Save - spoj na Staru lozu - Lučko - Rakov potok - Sveučilišna bolnica;
- Savska - Krapinska - Šavrićeva
- Aleja Bologne - Ilica.

Za navedene koridore, ako se u postupku ishođenja lokacijske i građevne dozvole utvrdi da nije moguće postavljati cjevovod, planom se osiguravaju prostorni preduvjeti i za druge moguće koridore.

Dovršenjem projekta optimalizacije moći će se utvrditi potrebna rekonstrukcija (povećavanje profila) pojedinih postojećih cjevovoda, pa će se Prostornim planom osigurati takva mogućnost.

Projektom optimalizacije predviđeno je smanjivanje tlaka na većem dijelu današnje 1. vodoopskrbne zone. Da bi se to provelo bit će potrebno sagraditi niz manjih precrpnih stanica uz glavne vodoopskrbne vodove, te prema vodospremama 1. zone.

Od većih precrpnih stanica definirane su lokacije uz mostove: PS Most mladosti, PS Most slobode, PS Jadranski most, Domovinski most, te veće iskorištavanje postojeće infrastrukture napuštenih ili vodocrpilišta u povremenoj uporabi: Selska, Zagorska, Daničićeva, Botanički vrt, Branimirova, Žitnjak, Držićeva, Pile, Kruge, Vrbik, Zadarska, Horvati, Prečko, Stara loza, te PS Vrapče, PS Sokolovac, PS Dubravkin put, PS Petrova, PS Štefanovec, PS Klin, PS Čučerje, PS Zatišje, PS Šestinski Kraljevec, PS Kupinečki Kraljevec, PS Šublinov breg, PS Teškovec, te PS uz vodospreme nižih zona.

Vodospreme "O" zone: Vodosprema Šalata, Vodosprema Zatišje. Interesantne su lokacije s kotom 160,0 m.n.m.

Vodospreme I. zone: Rakov potok, Cerje, proširivanje vodospreme Jačkovina.

Vodospreme II. zone: Krvarići, Črešnjevec, Hercegov gaj, Kupinečki Kraljevec, Horvatnica, Gornji Jarek - Jagodište (vodospreme u projektiranju), Rastina: 265 (255) m.n.m. (u blizini vodospreme Granešina) Jalševec: 265 (255) m.n.m. Vodosprema II. zone iznad Oporovca može rasteretiti 25-barski cjevovod Oporovec - Fabijanići, pokriti zonu,

planirati i PS za vodospremu Budaki, Slanovec: 265 m.n.m. vodosprema II. zone moguća protuteža vodospremi Hercegov gaj.

Vodospreme III. zone: Biškupec breg, Mikulasi, Dragonožec (vodospreme u projektiranju) Budaki: 355 m.n.m. Vodosprema III. zone iznad Oporovca, Mikulić: 340 m.n.m. Vodosprema III. zone moguća protuteža vodospremi Šestinski vrh.

Vodospreme IV. zone - lokalni sustavi: Šestinski Kraljevec, Deščevec, Žlebec, Bidrovec.

Za navedene lokacije, ako se u postupku ishođenja lokacijske i građevne dozvole utvrdi da nije moguće graditi vodospreme, planom se osiguravaju prostorni preduvjeti i za druge moguće lokacije.

3.6.2.2. Odvodnja

Postojećim kanalizacijskim sustavima odvodnjava se otpadna i oborinska voda s gradskog područja i upušta se - za sada bez pročišćavanja - izravno u rijeku Savu i, djelomično, posredno, potokom Črnec.

U cilju realizacije i poboljšavanja tehničkih, tehnoloških i ekoloških učinaka na funkcioniranju kanalizacijskog sustava izrađen je projekt Optimalizacija kanalizacijskog sustava Grada Zagreba, s temeljnim smjernicama za kratkoročno i dugoročno planiranje razvitka kanalizacijskog sustava Grada Zagreba.

Projektom optimalnizacije sagledani su različiti aspekti rješenja i to riješenja s aspekta kanalizacije, vodoprivrede, gradskog prostora, zaštite okoliša i Centralnog uređaja za pročišćavanje otpadnih voda Grada Zagreba (CUPOVGZ).

Prihvaćanjem navedenih smjernica kratkoročnim se planom rješavaju najurgentniji problemi u interesu funkcioniranja pojedinih kolektora, rješavajući prvenstveno tzv. "uska grla" u sustavu odvodnje. Pod time se podrazumijevaju zahvati na postojećoj mreži (sigurnosni ispusti, rasterećenja i odušni kanali) koji u vremenskom kontekstu predstavljaju apsolutni prioritet.
Dugoročni plan razvitka odvodnje na području Grada Zagreba koncipiran je prema sljedećim skupinama potreba:

- kolektori i sabirni kanali za priključivanje postojećih naselja i onih gradskih dijelova koji su bez kanalizacije;
- sabirni kanali i kanalizacijska mreža potrebna za daljnji razvitak i uređivanje Grada;
- rekonstrukcija i sanacija postojećih objekata;
- priprema i provođenje predradnji za objekte budućeg CUOPVGZ (zatvaranje glavnoga odvodnog kanala, gradnja dovodnog kanala za dovod otpadnih voda Novog Zagreba na uređaj, dovod otpadnih voda zapadnog područja naselja Sesvete).

Na gradskom području lijeve obale Save, sa svrhom dopune postojećeg sustava odvodnje, poboljšavanja funkcioniranja i veće sigurnosti za slučaj elementarnih napogoda, na postojećem će se sustavu sagraditi interventni preljevi - ispusti iz sustava odvodnje direktno u rijeku Savu (planirani preljev "Črnomerec" i "Kuniščak"). Ti su ispusti potrebni i za slučaj drugih izvanrednih okolnosti i zbog popravaka i održavanja pojedinih dionica glavnih kolektora. Osim toga, uklonit će se i tzv. uska grla, (Radnička cesta, Ul. grada Vukovara, Magazinska - Brozova), odnosno rekonstrukcijom i sanacijom postojeće kanalizacije osigurat će se ispravna odvodnja. U tu će se svrhu provesti bolje međusobno povezivanje kanala, sagraditi neophodni odušni i rasteretni kanali (Šarengradska ulica,

Salajeva, Hrvatske bratske zajednice, produžena Branimirova) te će se rekonstruirati pojedine dionice i objekte.

Zaštita sustava odvodnje i obrana od poplava gradskog područja vodama brdskih potoka djelomično je provedena, pa razlijevanje tih voda na nizinskom gradskom području još uvijek pogoršavaju i preopterećuju kanalizaciju.

Svi će se ti potoci regulirati, uredit će se potočna korita, sagraditi objekti za retardaciju i zadržavanje vodnog vala, te spriječiti erozija na slivnim područjima potoka.

Za poboljšavanje kanalske mreže na području Novog Zagreba sagradit će se kanalizacijska mreža tamo gdje je nema, prvenstveno na jugozapadnom i zapadnom području (Sv. Klara, Brezovica, Obrež, Demerje, Blato, Hrvatski Leskovac, Lučko, Stupnik, Ježdovec i dr.).

Ta područja nisu povoljno visinski smještena u odnosu na postojeće i planirane kolektore i sabirne kanale, pa je potrebno sagraditi skupna crpna postrojenja. Potrebno je napomenuti da prirodnu barijeru čini i odteretni kanal Sava - Odra, što također, u konačnici, ima utjecaj na tehnička rješenja i visinu investicijskih zahvata.

Planiranjem gradnje **CUPOVGZ**-a, što će biti smješten na lijevoj obali rijeke Save, na desnoj će se obali sagraditi kolektor s pripadajućim dovodnim sabirnim kanalima, kojim će se, u konačnici, odvoditi otpadne vode Novog Zagreba, poslije rasterećenja na preljevnom objektu preko crpne stanice i dovodnog kanala na uređaj. Najpovoljnija trasa kolektora i dvodnog kanala na uređaj izabrat će se nakon detljnijih istraživanja.

Priprema se gradnja kanalizacije sjeveroistočnog područja naselja Sesvete na slivu potoka Kašine i Glavničice, s gradnjom zasebnog uređaja za pročišćavanje otpadnih voda **"Glavničica"**, i nastavak gradnje kanalizacijske mreže sjevernog područja naselja Sesvete (Đurđekovec, Prekvršje, Kučilovina, Planina Donja, Vugrovec i druga).

Također se priprema gradnja uređaja Sesvete-istok na kojem će se pročišćavati otpadne vode naselja s područja **Sesvete-istok** (Popovec, Dumovec, Kobiljak, Kraljevački Novaki, Selnica, Sesvetska Sela, Sesvetski Kraljevac s industrijskom zonom).

Današnje stanje sustava odvodnje usmjerava razvitak odvodnje prema sledećim skupinama potreba:

1. Objekti koje je potrebno sagraditi za priključivanje postojećih naselja bez kanalizacije:

   - na području sjevernog Zagreba **sabirni kanali**: Kostanjek - Dolec - Sigetje, Medpotoki - Dubje, Veliki potok - Črnomerec, Kraljevac - Donje Prekrižje, Branovec - Jalševec, Savica - Šanci, Struge - Bogdani i Jelkovec; sabirni kanali sliva Glavničica (Kašina), sa zasebnim uređajem za pročišćavanje otpadnih voda sjevero-istočnog sliva naselja Sesvete. Ti su sabirni kanali predviđeni za istoimena naselja;

   - na području Novog Zagreba sagradit će se **glavni kolektor** od Remetinca do odteretnog kanala i **sabirni kanali** Rajtarićeve - Naletelićeve ulice i dalje za područje Brezovica - Obrež (uključivo i gradnju tri crpne postaje Botinec, Dupci i Obrež), Blato i Hrvatski Leskovac te Lučko, Ježdovec i Stupnik za istoimena naselja, uz uvjet da se sagradi crpna postaja "Blato"; **sabirni kanali** naselja Kupinečki Kraljevec, Donji i Gornji Dragonožec, Horvati južnog područja Grada Zagreba sa spojem na planirani zasebni uređaj za pročišćavanje otpadnih voda ovog područja.

2. Objekti koji će se graditi za veću sigurnost funkcioniranja kanalskog sustava, prema dosadašnjoj dokumentaciji, POKS-u i spoznajama su: **ispusti** Horvaćanska - Črnomerec - rijeka Sava (preljev "Črnomerec"), osigurava se rasterećenje (oko $10m^3$) zapadnog područja Grada Zagreba ispustom u recipijent - rijeka Sava, ispust Kruge - Savica - rijeka Sava (preljev "Kuniščak") - rasterečenje kolektora Savica (visoki usponi razina otpadnih voda na području naselja Savica - Šanci), te **ispust** glavnog kolektora Novog Zagreba na području Remetinca - uvjetovan daljnjom urbanizacijom i izgradnjom zapadnog područja Grada Zagreba, koje gravitira kolektoru I paralelna. Ti objekti ispusta mogu biti riješeni i kao višenamjenski objekti odvodnje.

3. Objekti za poboljšavanje funkcioniranja su **odušni kanali**: Fallerovo šetalište, Selska cesta, Gospodska ulica, Gajnice - istok, Kranjčevićeva - Brozova, Šarengradska, Šubićeva - Heinzelova, kolektor Čulinečka, kolektor Ravnice II, Žitnjak i Radnička.

4. U objekte potrebne za daljnji razvitak Grada spadaju **kolektori**: Jankomir - jugozapad za radnu zonu Jankomir, produžena Baštijanova ulica od Španskog do Jankomira, Horvaćanska - Matetićeva od Lopatinečke do Ljubljanske avenije, Radnička cesta u cijelosti (gradnja novog paralelnog kolektora čime se ostvaruje kvalitetno funkcioniranje odvodnje središnjeg područja Grada Zagreba), Oporovečka ulica, Sesvete - Gajišće i Sesvete - istok, te kolektor u Prvoj paraleli za Novi Zagreb (omogućuje se povezivanje zapadnih naselja Grada Zagreba na gradski sustav odvodnje).

5. Rekonstrukcije - sanacije postojećih objekata obavljaju se prema uočenim teškoćama i učestalošću intervencije. Od najznačajnijih objekata koje je nužno rekonstruirati, zamijeniti i obnoviti je Glavni odvodni kanal Zagreb - Ivanja Reka, kako po funkciji tako i po složenosti i korištenju zahvata. Planira se ispitivanje na nepropusnost postojećeg kanalizacijskog sustava i sustavna sanacija."

6. Na osnovi dosadašnjih studija i projekata obavljaju se i predradnje za gradnju centralnog uređaja za pročišćavanje otpadnih voda Grada Zagreba. Lokacija budućeg uređaja predviđena je na području između Glavnog odvodnog kanala i rijeke Save te istočno od Struga do ušća Vugrova potoka. Ova lokacija uvjetuje niz zahvata na sustavu odvodnje sa svrhom dovođenja svih voda na uređaj. Planirano je zatvaranje GOK-a od Radničke ceste do uređaja te gradnja preljevnog objekta uzvodno od mjesta utoka potoka Bliznec u GOK i gradnja kolektora za dovod otpadnih voda na uređaj.

Pored navedenoga izvest će se sljedeći zahvati: prevođenje voda sustava Novog Zagreba trasom koja će se odabrati putem planova užih područja, prijelazom rijeke Save i dovođenjem do uređaja; prevođenje voda zapadnog područja kolektora Sesvete preko budućeg kolektora Čulinečina - Sopnica i prevođenje voda preostalog područja putem kolektora Resnik, crpne stanice i tlačnog voda do uređaja, te gradnja preljevnih objekata na postojećim i planiranim kolektorima koji se ulijevaju u GOK, s razdvajenjem otpadnih voda i njihovim dovođenjem na uređaj.

Za sve navedene zahvate na kanalizacijskom sustavu, ako se u postupku ishođenja lokacijske i građevinske dozvole utvrdi da ih nije moguće graditi prema trasama i položaju iz ovog plana, planom se osiguravaju prostorni preduvjeti i za druge moguće koridore.

3.6.2.3. Zaštita od štetnog djelovanja voda

Sustav obrane Grada Zagreba od bujičnih voda Medvednice čine retencije i regulirana korita vodotoka nizvodno od njih, koja ili završavaju u kanalzacijskom sustavu ili se uljevaju u korito rijeke Save.

Problem uređenja tih korita kroz urbano tkivo Grada zahtjeva posebnu pažnju, kako kroz rezervaciju prostora, tako i kroz fazu projektiranja i izvođenja, a napose održavanja sve u svrhu oplemenjivanja gradskih sadržaja vodenim tokovima.

Ukupno je, za potpuni sustav zaštite, predviđeno je, uz postojećih 18, izgraditi još 33 retencije na potezu od Podsuseda do Sesveta, čime se postiže stupanj zaštite do 100 godišnjeg reda pojave velikih voda.

Za buduće trase korita potoka

- Dubravica i Medpotoki južno od željezničke pruge do utoka u Savu;
- Kustošak kod utoka u Črnomerec;
- Trnava i Čučerska Reka na područje Dubrave i spajanje u zajedničko korito u Sopnici (Sesvete);

izradit će se detaljnija dokumetnacija kojom će se utvrditi prostor potreban za definiranje vodnog dobra na razini katastarskih planova, a nakon izrade parcelacijskih elaborata zadaća je "Hrvatskih voda" da dotično zemljište i otkupi ili ishodi služnost - djelomičnu eksproprijaciju.

U pravilu su vodotoci na gradskom području otvoreni, osim tamo gdje postoje jasni i čvrsti prostorni razlozi za zatvaranje zbog gradnje komunalne ili prometne infrastrukture, što je utvrđeno dokumentima prostornog uređenja. Npr., uzvodno od poteza Aleja Bologne - Ilica - Maksimirska - Avenija Dubrava vodotoci mogu biti otvoreni, jer služe i za neposredni prihvat, odnosno odvodnju zaobalnih voda, dok su nizvodno, dakle južno od spomenutog pravca, u principu, vodotoci tranzitnog profila (u koritu s nasipima) pa ih je moguće drugačije prostorno tretirati, čak djelomično ili potpuno zatvoriti. Pri tome se jasno uzima u obzir i činjenica da ista korita imaju vrlo nepovoljan raspored sezonskog otjecanja (vrlo dugo malovodno razdoblje) što stvara dojam isušenih (zabarenih) potoka.

U svrhu obrane od poplava i zemljišta od erozije, opskrbe pučanstva, industrije i poljoprivrede vodom, reguliranja razine podzemnih voda i energetskog korištenja vodne snage na rijeci Savi predviđena je izgradnja tri višenamjenske hidroenergetske građevine: HE Podsused, HE Prečko i HE Drenje. Dovršetkom gradnje tih građevina i njihovim puštanjem u pogon u potpunosti bi se regulirala rijeka Sava na dionici od slovenske granice do Ivanje Reke.

Za HE Podsused i HE Drenje izrađeni su idejni projekti, a za HE Podsused izrađena je i Studija utjecaja na okoliš, te dio glavnog projekta, dok je za HE Drenje izrađena Prethodna studija utjecaja na okoliš, a potrebno je izraditi i Studiju utjecaja na kanalizacijski sustav Grada Zagreba .

Gradnjom spomenutih građevina na širem području Grada Zagreba ostvaruju se uvjeti za poboljšavanje poljoprivredne proizvodnje, razvoj cestovne mreže, stvaranje prostora za novu urbanizaciju na dosadašnjim devastiranim prostorima, razvoj sporta i rekreacije, poboljšavanje izdašnosti postojećih vodocrpilišta i slično.

Za uređenje stajaćih voda (bivše šljunčare, umjetna jezera i sl.) izradit će se detaljnija prostorna dokumentacija.

3.6.2.4. Zaštita voda od zagađivanja na području Grada Zagreba

U cilju zaštite od zagađivača lociranih unutar zona sanitarne zaštite, za sva vodocrpilišta za koja nisu donesene odluke o zonama sanitarne zaštite one će se donijeti u što kraćem roku, kako bi se, unutar vodozaštitnih područja, zaustavila gradnja objekata koji bi mogli ugroziti kakvoću podzemnih voda.

Za provođenje zaštite voda vrlo je važno izdavanje vodopravnih akata kojima se, uz druge uvjete, propisuje i stupanj pročišćavanja otpadnih voda, skladištenje opasnih i otpadnih tvari, vodonepropusnost kanalizacijskog sustava i gradnja uređaja za predobradu otpadnih voda prije ispuštanja u prijemnik. U slučajevima u kojima ispuštanje otpadnih voda industrije nije usklađeno sa zakonskom regulativom, izdaju se dozvolbeni nalozi s rokovima u kojima je korisnik dužan poduzeti mjere i obaviti određene radnje kako bi se zaštitile površinske i podzemne vode od zagađivanja.

Zaštita voda na području Grada Zagreba prvenstveno će se, u skladu s radnim dogovorima i istraživanjima javnog poduzeća "Hrvatske vode" i trgovačkim društvom "Vodoopskrba i odvodnja", usmjeriti na:

- gradnju sustava odvodnje s pojačanim mjerama zaštite na cestovnim prometnicama i obilaznicama, posebice onima u blizini vodocrpilišta (Ježdovec, Slavonska avenija, Avenija V. Holjevca);
- povećane mjere zaštite na željezničkim prugama uz vodocrpilišta, uključujući i Ranžirni kolodvor;
- stroge mjere zaštite koje će vodonepropusnim odvodnim sustavima onemogućiti zagađivanje vodocrpilištnih područja;
- povećavanje opsega istražnih radova za buduće vodocrpilište Črnkovec, sa ciljem da se procijeni stupanj poboljšanja kakvoće podzemne vode, kao rezultat provođenja radova na sanaciji smetlišta Jakuševec;
- onemogućavanje nekontroliranog odlaganja otpada;
- industrijske i druge zagađivače koji nemaju riješeno pitanje zaštite voda, da saniraju vodonepropusne kanalizacijske sustave, sagrade uređaje za predobradu otpadnih voda, a da odlaganje otpada i druge radnje usklade sa zakonskim propisima;
- povećavanje učestalosti nadzora, posebno u vodozaštinim zonama;
- uvođivanje čistih tehnologija kod postojećih zagađivača u vodozaštitnim zonama;
- iniciranje donošenja podzakonskih akata koji još nisu doneseni, a neophodni su za kvalitetno obavljanje poslova u svezi sa zaštitom voda od zagađivanja;
- obavljanje pripremnih radova započetih s gradnjom komunalnih uređaja za područje Sesveta (Sesvete-istok i Sesvete-sjeveroistok), te obaviti sve radove u svezi s realizacijom uređaja za pročišćavanje otpadnih voda Grada Zagreba.

Sve te aktivnosti pratit će se financijskim sredstvima i obučenim stručnim kadrovima.

3.6.3. Energetski sustav

Osnovna karakteristika opskrbe energijom Grada Zagreba i zagrebačke regije je limitiranost sa značajnijim vlastitim izvorima energije, a samim time i ovisnost o energetskim izvorima drugih područja, odnosno dobava energije iz energetskih sustava Hrvatske.

Optimalizirat će se sustavi za opskrbu električnom energijom, toplinom iz CTS-a i plinom, te će se racionalizirati potrošnja svih vidova energije tako što Grad u svom prostornom uređenju i građenju teži manjim toplinskim gubicima, korištenju obnovljivih izvora energije (sunčeva energija, biomasa i bioplin, vjetroelektrane, geotermalne vode) i energetskoj rekonstrukciji zgrada, a destimulira (zabranjuje) energetski rasipničku gradnju, te rekonstruira modernizaciju gospodarstva i provodi druge posebne mjere.

Opskrba Zagreba energijom ovisi neposredno o ostvarivanju energetske bilance i Strategiji Republike Hrvatske.

Ciljevi prijedloga Strategije energetskog razvitka Republike Hrvatske (Ministarstvo gospodarstva Republike Hrvatske i Energetski institut "Hrvoje Požar") obuhvaćaju razdoblje do 2030. i odnose se na usklađivanje održivog razvitka i organiziranog sustava gospodarenja energijom (proizvodnja i potrošnja energije u skladu sa zahtjevima za zaštitom ljudskog zdravlja, očuvanjem biološke i krajobrazne raznolikosti, te kvalitete lokalnoga, regionalnog i globalnog okoliša):

1. **Povećavanje energetske učinkovitosti** od proizvodnje, transformacije, prijenosa i transporta, do distribucije i potrošnje energije, što uključuje poticanje plinofikacije i mogućnost korištenja plina, te proizvodnju energije izvan javnih mreža;

2. **Sigurna dobava i opskrba**, uključivanje u međunarodne mreže i dobava iz više pravaca za sve umrežene sustave, razvitak prijenosnih i transportnih mreža, razvoj distribucijskih mreža, uvažavanje sigurnosnih ograničenja i državnih interesa;

3. **Diverzifikacija eneregenata i izvora** koja uključuje izbor i dobavu eneregenata koji će osigurati sigurnost opskrbe potrošača, te prostorni raspored izvora koji će osigurati stabilnost opskrbe svakog područja;

4. **Korištenje obnovljivih izvora energije** koje će biti u skladu s resursima, razvitkom tehnologije i ukupnom gospodarskom politikom;

5. **Realne cijene energije i razvitak energetskog tržišta i poduzetništva**, te privatizacijski procesi u skladu s interesima hrvatske države koji trebaju potaknuti energetsku učinkovitost i dobro godpodarenje energijom, te omogućiti uključivanje Hrvatske u europsko energetsko tržište;

6. **Zaštita okoliša**, što u energetskom sektoru podrazumijeva primarno djelovanje kroz energetsku učinkovitost, obnovljive izvore, izbor energenata i primjenu najsuvremenijih tehnologija zaštite, kvalitetno zakonodavstvo i nadzor, utjecaj javnosti i obrazovanja, te promociju pozitivnih primjera.

Energetska učinkovitost. Unapređivanje energetske učinkovitosti Međunarodna je agencija za energiju definirala kao "smanjivanje korištene energije po jedinici proizvoda bez utjecaja na razinu kvalitete proizvoda/usluga". Energetska učinkovitost kao temeljna komponenta održivog razvitka, pridonosi smanjivanju štetnog utjecaja na okoliš energetskog sektora, povećavanju zaposlenosti i konkurentnosti nacionalne ekonomije

Organizirana i sustavna skrb o energetskoj učinkovitosti provodit će se u Hrvatskoj na temelju nacionalnih energetskih programa:

a) KUENzgrada / Program energetske učinkovitosti u zgradarstvu;

b) MIEE / Mreža industrijske energetske učinkovitosti;

c) KOGEN / Program kogeneracije;

d) KUENcts / Program energetske učinkovitosti centraliziranih toplinskih sustava.

Korištenje obnovljivih izvora. Razvoj sektora obnovljivih izovra mogao bi dugoročno pridonijeti:

- diverzifikaciji proizvodnje i sigurnosti opskrbe;
- domaćoj proizvodnji i smanjivanju uvoza energenata;
- značajnom smanjivanju utjecaja na okoliš iz energetskog sektora;
- otvaranju novih radnih mjesta i ulaganju u ruralnim područjima.

Organizirana i sustavna skrb o energetskoj učinkovitosti provodit će na temelju nacionalnih energetskih programa:

a) BIOEN / Program korištenja biomase i otpada;

b) SUNEN / Program korištenja sunčeve energije, zajedno sa UNP i/ili prirodnim plinom;

c) ENWIND / Program korištenja energije vjetra;

d) GEOEN / Program korištenja geotermalne energije;

e) MAHE / Program gradnje malih hidroelektrana.

Napomena: U suradnji s energetskim institutom "Hrvoje Požar", Zagreb, planira se izrada programa aktivnosti u stvaranju i implementaciji energetske politike Grada Zagreba koji bi se sastojao od:

1. aktualizacije programa razvitka energetike,
2. energetske baze podataka,
3. implementacije nacionalnih energetskih programa na gradskom području,
4. realizacije nacionalnog programa KUENzgrada na području Grada Zagreba.

3.6.3.1. Opskrba toplinskom i električnom energijom

1. Na temelju prosudbe razvitka potrošnje **toplinske energije** u zapadnom dijelu Grada Zagreba i analizom mogućnosti proizvodnje u postojećim objektima, te uvažavajući potrebu i realnost gradnje kombi-plinskih elektrana, Planom je predviđena dogradnja, odnosno nova gradnja objekata na lokaciji EL-TO Zagreb.

Tehnički pokazatelji planiranih objekata za dogradnju u EL-TO:

Red. broj	Naziv objekta	El. snaga MW_{el}	Topl. snaga MW_t	Očekivana godina ulaska u pogon	Potrebna ulaganja 000 DEM
1.	Vrelovodni kotao (VK 4)	-	116	2001.	10.000
2.	Plinski turboagregat s kotlom utilizatorom	1x70	85	2006.	70.000
	UKUPNO	70	201		80.000

Do početka 2008. generator pare za blok 2 odradit će svoj životni vijek i bit će rashodovan. S obzirom na to da će tada, prema obavljenim ispitivanjima, preostala životna dob turboagregata (30 MW) biti najmanje još 100.000 sati rada, opravdano je ugraditi novi

plinski turboagregat električne snage 70 MW, s odgovarajućim kotlom utilizatorom koji bi, s postojećom parnom turbinom, tvorio kombi-postrojenje u spojnom procesu što ukupno daje 150 MW. Tim bi postrojenjem bilo moguće zadovoljiti potrebe za toplinskom energijom zapadnog dijela grada Zagreba, ali, istodobno, proizvesti i 550 GWh električne energije godišnje. Za pogon kombi-postrojenja trošilo bi se godišnje približno 135 mln. m^3 prirodnog plina s maksimalnom satnom potrošnjom od 22.000 m^3.

2. Usporedbene tehničke - energetske i gospodarske analize lokacije TE - TO Zagreb pokazuju da je najpovoljnije rješenje da se zamjene dotrajali blokovi novim kombi - kongregacijskim postrojenjem. Za novi kombi plinski blok CCGT 400 MW predviđen je ulazak u pogon iza 2006. U tijeku je izrada idejnog rješenja i studije utjecaja na okoliš. Postrojenje je namijenjeno poizvodnji električne (400 MW) i toplinske (200 MW_t) energije. Predviđa se upotreba prirodnog plina kao glavnog i lakog lož ulja kao zamjenskog pogonskog goriva, te će se u tu svrhu izgraditi i novi spremnik lakog lož ulja kapaciteta 10.000 m^3. Predviđeni stupanj djelovanja postrojenja iznosi oko 55 %. U sklopu novog postrojenja predviđa se izgradnja novog vodozahvata (koji će biti smješten uz postojeći) i vodoispusta na rijeci Savi. Model financiranja još nije određen.

Red. broj	Naziv objekta	El. snaga MW_{el}	Toplinska snaga MW_t	Očekivana godina ulaska u pogon	Potrebna ulaganja 000 DEM
1.	Kombi-postrojenje	400	200	2006.	500.000

3. Značajan i do danas neiskorišten hidroenergetski potencijal rijeke Save u Republici Hrvatskoj najzanimljiviji je na dionici šireg područja Grada Zagreba, gdje rijeka Sava iz planinskog karaktera vodotoka rijeke prelazi u nizinski vodotok. Na spomenutoj dionici predviđene su tri višenamjenske hidroenergetske građevine: HE Podsused, HE Prečko i HE Drenje.

4. Sve analize pokazuju da današnje napajanje područja Zagreba ne zadovoljava ni minimalne kriterije pouzdanosti i sigurnosti opskrbe potrošača električnom energijom.

Glavni je razlog takvom stanju radijalno napajanje električnom energijom područja Slavonije i Baranje dijelom 400 kV-voda Tumbri-Ernestinovo u pogonu pod naponom 220 kV od Mraclina do Đakova. Pri takvoj konfiguraciji mreže TS 220/110 KV Mraclin u potpunosti je angažirana za napajanje istočnog dijela elektroenergetskog sustava pa praktički jedina pojna točka Zagreba ostaje TS 400/110 kV Tumbri. Pri tome TS Tumbri ima i funkciju dobave električne energije preko 110 kV mreže u TS Mraclin, odnosno Slavoniju i Baranju. Posljedica takvog stanja je preopterećenje zagrebačke 110 kV mreže.

Kako bi se pouzdanost pogona mreže i sigurnosti opskrbe potrošača električnom energijom na gradskom području povećala, potrebno je:

- povećati instaliranu snagu i proizvodnju električne energije u TE-TO Zagreb, EL-TO Zagreb i TE Jertovec;
- -zbog predviđenog povećanja instalirane snage na lokaciji TE-TO (Mičevečka, Kuševečka) izgradnjom novog 400 MW bloka, nužno je predvidjeti priključak novim dalekovodom D 2x400 kV od novog rasklopnog postrojenja RP 400 kV do najbliže točke 400 kV mreže (dalekovod D 2x400 kV Žerjavinec - Veleševec);
- u cilju povećanja pouzdanosti i sigurnosti opskrbe električnom energijom središnjeg područja grada Zagreba, koje se napaja iz trafostanice u TS 110/20 kV Ksaver neophodno je osigurati njeno dvostrano napajanje izgradnjom novog nadzemnog dalekovoda D 2x110 kV Podsused - Remete;
- revitalizirati pojedine starije objekte, 400 kV i 110 kV mreže na užem i širem zagrebačkom području, te obje mreže dograditi.
- izgraditi TS 110/20 kV Trnje II i TS 110 /20 kV Podsused (Tvornica cementa) s pripadajućim 110 kV vodovima i 20 kV raspletima;

- izgraditi novu i rekonstruirati postojeću 20 kV i 0,4 kV mrežu te interpolirati potreban broj novih TS 10(20)/0,4 kV u cilju sanacije stanja u "sivim zonama" (loše naponske okolnosti i preopterećena mreža) i područjima bespravne izgradnje.

Za povećanje pouzdanosti pogona TS Jarun (koja se kao ključna za napajanje zapadnog dijela središta grada nalazi pri vrhu liste prioritetnih zahvata na području elektroenergetske mreže područja Zagreba u sljedećem kratkoročnom razdoblju) i pripadne 110 kV mreže u toku su pripreme aktivnosti za temeljitu rekonstrukciju i modernizaciju postrojenja, te zamjenu prvih dionica (na potezu od TS Jarun do Savskog nasipa - Aleje mira) dva dalekovoda 2x110 kV s kabelima.

Potrebno je izgraditi novi 110 kV kabel EL-TO – Stenjevec kojim se omogućava dvostrani priključak TS 110/20 kV EL-TO na 110 kV mrežu.

Daljnje podizanje razine pouzdanosti pogona TS Jarun, kao i opskrbe potrošača u zapadnom dijelu središta grada, postiže se nakon izgradnje i puštanja u pogon TS 110/10(20) kV Trnje 2. U cilju povećanja pouzdanosti i sigurnosti opskrbe električnom energijom središnjeg područja Grada Zagreba, koje se napaja iz trafostanice TS 110/20 kV Ksaver, neophodno je osigurati njeno dvostrano napajanje izgradnjom novog nadzemnog dalekovoda D 2x110 kV Podsused – Remete.

Ukupno najviša ulaganja zahtijeva srednjenaponska i niskonaponska elektrodistribucijska mreža u kojoj na području Grada Zagreba do 2001. treba izgraditi oko 300 novih TS 10(20)/0,4 kV, od čega je za sanaciju "sivih zona" predviđeno oko 80, a ostale su potrebne za prihvat nove potrošnje.

3.6.3.2. Opskrba plinom

Ovim planom nije predviđena gradnja novih mjerno-redukcijskih stanica na području Grada Zagreba, jer postojeće mogu dugoročno zadovoljiti gradske potrebe, a njihov će se sadašnji nazivni kapacitet povećati prema potrebi. Nova je stanica predviđena na plinskom čvoru Ivanja Reka za potrebe HEP-a i dijelom Gradske plinare Zagreb, za potrošače u Sesvetama, kao zamjena za postojeću PMRS "Istok" smještenu u "INA – Tvornica etilena", zapadno od Čulinečke ceste (i južno od Slavonske avenije).

Međutim, INA planira dijelom i na području Grada Zagreba sagraditi visokotlačni plinovod Karlovac-Lučko-Ivanja Reka, promjera 700 mm radnog tlaka 75 bar. Taj će plinovod osigurati spoj novoga uvoznog pravca iz Italije postojećim sustavom cjevovoda i istodobno omogućiti pouzdanu opskrbu Grada Zagreba prirodnim plinom. Ovaj će se novi plinovod nastojati položiti u koridor postojećeg plinovoda od Lučkog do Ivanje Reke. Prolaz novog plinovoda ispod Save bio bi izveden na mjestu starog prijelaza ispod rijeke Save kod Ivanje Reke, koji će time biti saniran.

Prema dosad sagrađenim, ali i predviđenim napojnim plinovodima, Planom se predviđa opskrba plinom sljedećih područja:

- Novi Zagreb: Savski gaj, Remetinec-jug, Trokut, Kajzerica, Sveta Klara, Radmanovačka ulica, Burićevo naselje - Glogovac, Otočac, Botinec, Gornji Čehi, Donji Čehi, Buzin, Mala Mlaka, Odra, i Hrašće;
- Novi Zagreb istok: Jakuševec, Hrelić, Otok i Podbrežje;
- Novi Zagreb – jugozapad: Brezovica, Demerje, Goli Breg, Desprim, Drežnik Brezovički, Zadvorsko, Obrež, Strmec, Hudi Bitek, Grančari i Kupinečki Kraljevec.
- Lučko i Hrvatski Leskovac: Nova Sveučilišna klinička bolnica, Lučko, Hrvatski Leskovac, Industrijska zona Hrvatski Leskovac i Ježdovec.
- Jankomir – Špansko: Radna zona Jankomir, Radna zona Škorpikova – zapad, Staro Špansko, Vrapče-jug, Oranice, Radna zona uz Ljubljansku aveniju (od ul. Jankomir do Zagrebačke c.),
- Stenjevec: Savska Opatovina, Stenjevec Jug, Vrapče Jug.
- Trešnjevka – jug: Vrbani, Rudeš, Staglišće, Gajevo, Srednjaci, Jarun, Petrine, Županići, Gredice i Knežija.
- Trnje: Staro Trnje.

- Pešćenica – Žitnjak: Borovje, Petruševec, Žitnjak, Bogdani, Struge i Kozari Bok, Ferenščica – istok i zapad.
- Maksimir: Jazbine – Čret, Bačun.
- Dubrava: Granešina, Markuševec, Markuševečka Trnava, Oporovec, Dankovec, Miroševec i Čučerje.
- Gornja Dubrava: Novoselec, Branovec, Svibovci, Furdini, Nagliči i Trupeljaki.
- Podsused – Vrapče: Podsused, Perjavica – Borčec, Vrapče Centar, Vrapče – jug, Vrapče Gornje.
- Kustošija i Črnomerec: Mikulići, Lukšići, Fraterščica, Šestinski dol, Šestine, Završje, Bijenik, Krvarić – Završje, Kustošija Gornja.
- Sesvete – sjever i istok: Šimunčevec, Đurđekovec, Markovo polje – Dobri dol.

Objekti plinskih regulatorskih stanica (PRS) su nadzemni, zidani ili limeni kiosci, s obaveznom zaštitnom čeličnom ogradom oko objekta, visine 2,0 m. Do njih se polažu plinovodi visokog tlaka (VT), a iz njih se do potrošača vode plinovodi srednjeg (ST) ili niskog tlaka (NT). Zidani su objekti priključeni na elektroenergetsku mrežu, a svi objekti moraju biti propisno zaštićeni gromobranskom instalacijom. Udaljenost objekata PRS do susjednih osjetljivih objekata mora iznositi najmanje 10,0 m, a do javne ceste ili puta 5,0 m. Do PRS treba osigurati kolni pristup radi dovoza i odvoza materijala i opreme (uređaja) te dva parkirna mjesta za ekipe održavanja PRS.

Visokotlačni napojni plinovodi (VT) položeni su, u pravilu, podzemno, na dubinama uklapanja najmanje 1,0 m. Za njihovo je polaganje potrebno osigurati odgovarajuće koridore u javnoprometnim površinama: zelenom pojasu, pješačkom hodniku ili eventualnom kolniku, ali tako da udaljenost vanjske stijenke plinovoda do najbližega osjetljivog objekta iznosi najmanje 10,0 m. Ako je plinovod položen u zelenom pojasu gornji sloj (nadsloj) kojega je dovoljno propustan, iznimno je dopuštena sigurnosna udaljenost od 7,0 m. U svim drugim slučajevima, u kojima se ne mogu postići propisane minimalne sigurnosne udaljenosti, primjenjuju se sigurnosne mjere u skladu s američkim propisima.

Srednjetlačni napojni i razvodni plinovodi položeni su također podzemno na dubini uklapanja od najmanje 1,0 m, a za njih je porebno osigurati koridore isto kao i za visokotlačne plinovode (VT). Sigurnosna udaljensot vanjske stijenke srednjetlačnog plinovoda (ST) do najbližeg osjetljivog objekta iznosi najmanje 2,0 m.

3.6.3.3. Obnovljivi izvori energije

3.6.3.3.1. Fotonaponski sustavi

Planom se predviđa izgradnja sunčanih elektrana snage do 10 MW sa spojem na razdjelnu niskonaponsku ili srednjenaponsku mrežu Republike Hrvatske sukladno važećim normama i tehničkim uvjetima operatora distribucije električne energije.

Solarne elektrane predviđa se instalirati kao samostojeće građevine unutar izdvojenog građevinskog područja izvan naselja planirane gospodarske namjene (I, K1, K2, K3, PG).

Solarne elektrane ne predviđaju se na područjima zaštićenim i predloženim za zaštitu temeljem Zakona o zaštiti prirode, te krajobraznih vrijednosti prepoznatih Planom., kao i ne na područjima ugroženih i rijetkih stanišnih tipova te područjima ekološke mreže ukoliko su ciljevi očuvanja ugroženi i rijetki tipovi staništa, odnosno staništa neophodna za opstanak ugroženih i rijetkih biljnih i životinjskih vrsta.

Planom se predviđa sukladno važećoj zakonskoj regulativi postava solarnih kolektora i/ili fotonaponskih ćelija na postojećim uređenim građevnim česticama koji se izvode tako da ne narušavaju izgled, ne mijenjaju namjenu i utjecaj na okoliš postojeće građevine te ne sužavaju postojeće javno prometne površine i ne ometaju sigurnost odvijanja prometa.

Postava solarnih kolektora i/ili fotonaponskih ćelija na krovove i pročelja zgrada predviđa se i unutar građevinskog područja naselja, osim u zaštićenim dijelovima, te na krovovima i pročeljima zgrada u

izdvojenim građevinskim područjima svih namjena, pod uvjetom da se radi o proizvodnji električne energije koja se prvenstveno koristi za vlastite potrebe.

Na području Parka prirode Medvednica predviđa se postavljanje pojedinačnih solarnih panela na krovovima građevina, pročeljima ili samostojeće samo za vlastite potrebe.

3.7. POSTUPANJE S OTPADOM [4/]

Planirano postupanje s otpadom temeljeno je na iskustvima razvijenih zemalja kao **cjeloviti sustav gospodarenja otpadom**, kojim se osigurava izbjegavanje i smanjivanje nastajanja otpada, vrednovanje neizbježivog otpada te kontrolirano odlaganje nezbrinutih (neiskoristivih) ostataka otpada.

Ovim se planom omogućuje utvrđivanje uvjeta za odvojeno prikupljanje te lokacija za građevine skladištenja i obrađivanja otpada, koje se određuju na temelju propisanih postupaka, a temelje na vrednovanju ukupnih prostornih značajki (prirodna osnova, ekonomska osnova, društvene okolnosti). Prioritet imaju aktivnosti koje utječu na: smanjenje neorganiziranih odlagališta, zaštitu voda, poljoprivrednog zemljišta i naselja.

Planom su označene lokacije koje se planiraju u budućnosti i koje su planirane za istraživanje kao potencijalne lokacije za potrebe realizacije cjelovitog sustava gospodarenja otpadom. Prije realizacije sadržaja sustava lokacije moraju proći stručnu provjeru kroz postupak izrade Plana gospodarenja otpadom u Gradu Zagrebu.

Izbjegavanje i smanjivanje nastajanja (minimizacija, redukcija) otpada obuhvaća niz mjera i zahvata u proizvodnji i potrošnji materijalnih dobara, na mjestu nastanka otpada sa svrhom smanjenja količine i štetnosti otpada (čistija proizvodnja). Osnovni preduvjet izbjegavanja stvaranja otpada je svrhovita edukacija stanovništva, za što se planira i osnivanje centra za odgoj i obrazovanje za koliš, u kojem bi se obrazovale i komunicirale razne skupine iz cijele Hrvatske (ravnatelji škola, nastavnici, odgojitelji, učenici, studenti, gospodarstvenici, predstavnici lokalne uprave i samouprave, državne uprave, nevladinih organizacija, novinari i drugi). Prilikom smještaja takvoga centra mora se voditi računa o potrebi provođenja programa u prirodi.

Odvojeno prikupljanje otpada u naseljima predviđeno je pomoću **posuda** postavljenih na javnim površinama. Planira se broj spremnika za izdvojeno prikupljanje otpada uskladiti s preporukom 500 stanovnika po spremniku, a sve trgovačke centre i robne kuće na području Grada Zagreba uključiti u sustav odvojenog sakupljanja ambalažnog otpada.

Izdvajanje štetnih tvari iz kućanstava predviđeno je u pravilu putem **reciklažnih dvorišta – oporabišta** razmještenih pretežno u gusto naseljenim prostorima (npr. u urbanom dijelu Zagreba predlaže se izgradnja po jednog reciklažnog dvorišta – oporabišta u svakom naselju ili pak jedno za nekoliko susjednih naselja, formiranje reciklažnih dvorišta uz trgovačke centre, nadstrešnica za prikupljanje kartona uz trgovine te odvojeno sakupljanje otpada u dvorištima osnovnih škola i dječjih ustanova (tzv. zeleni otoci).

Stare lijekove planira se prikupljati posudama za izdvojeno prikupljanje otpadnih lijekova postavljenim u ljekarnama, a stare baterije posudama postavljenim u trgovinama koje ih prodaju.

[4/] ***Napomena:*** *Ovo poglavlje izradio je ZGO, gospodarenje otpadom i zaštita okoliša d.o.o., studeni 1999., a korigirano je temeljem usvojenog amandmana na 11. sjednici Gradske skupštine Grada Zagreba 12. travnja 2001.*

3.8. SPREČAVANJE NEPOVOLJNOG UTJECAJA NA OKOLIŠ

Zrak. Negativni utjecaj na kakvoću zraka od gospodarskih aktivnosti spriječit će se izborom, smještajem i načinom rada gospodarskih namjena.

Visokom tehnologijom i kontrolom gospodarskih aktivnosti postići će se standardi kakvoće zraka sukladni Zakonu o zaštiti zraka.

Oblikovanjem sustava prometa, orijentacijom na javni prijevoz i bezolovna goriva osigurat će se rasterećivanje urbanih i drugih naseljenih područja od intenzivnog prometa i negativnog utjecaja onečišćavanja zraka.

Zaštita zraka osigurat će se i proširivanjem toplinske i plinske mreže te sustavnom kontrolom rada malih kotlovnica.

Voda. Izgradnjom uređaja za pročišćavanje otpadnih voda, proširenjem mreže odvodnje i vodovoda smanjit će se onečišćavanje potoka koji se ulijevaju u Savu (danas pripadaju II., III. ili IV. vrsti).

Realizacijom središnjeg uređaja za pročišćavanje otpadnih voda Grada Zagreba, središnjeg uređaja Sesvete - istok (prijemnik Črnec) i uređaja Glavničica (područje Sesete - sjeveroistok, prijemnik potok Kašina) sadaržaj organskih tvari (BPK 5) i biološki pokazatelj općeg stanja kakvoće voda bit će svedeni na granice dopuštenih vrijednosti.

Definiranjem zona vodocrpilišta onemogućit će se lociranje onećišćivača unutar zona sanitarne zaštite te odrediti posebne mjere za postojeće.

Cjelovitim sustavom zbrinjavanja otpada te obveznim predtretmanom vode iz industrije i gradnjom oborinske odvodnje na prometnicama smanjit će se mogućnost zagađivanja vodotoka i vodocrpilišta pitke vode.

Provođenjem mjera zaštite savskog vodonosnika, ograničavanjem šljunčarenja i sanacijom šljunčara isključit će se negativni utjecaji šljunčarenja i drugih aktivnosti koji su potencijalni izvori zagađivanja podzemne vode.

Na **savskom vodonosniku**, ne mogu se otvarati nove šljunčare, već samo sanirati postojeće prema odobrenim projektima sanacije.

Tlo. Oblikovanjem građevinskih područja, prioritetno popunjavajući postojeća, uz posebna ograničenja širenja na tla visoke proizvodne sposobnosti, te mjerama očuvanja krajobraznih vrijednosti racionalizirat će se korištenje zemljišta i sačuvati prirodne karakteristike tla.

Sukladno inžinjersko-geološkim i biološko-geomorfološkim obilježjima gradskog prostora odredit će se mogućnosti korištenja i sanacije područja nestabilnih padina i područja ugroženih erozijom.

Regionalizacijom poljoprivredno-proizvodnih karakteristika tala odredit će se najpovoljniji oblik njihova korištenja.

Na **Medvednici** se predlaže saniranje kamenoloma, prema planovima sanacije u skladu s namjenom što će se odrediti Prostornim planom parka prirode Medvednica.

U prostoru **Kostanjeka** (bivša tvornica cementa) predviđena je urbanističkim planom uređenja sanacija klizišta deponiranjem materijala koji će utvrditi donju zonu klizne plohe uz dreniranje, što će se provoditi prema projektu sanacije, uz strogu kontrolu zaštite okoliša i uz sudjelovanje građana.

Buka. Temeljem karte područja potencijalno ugroženog bukom izradit će se karta imisija buke za pojedine namjene propisanim metodama mjerenja i proračuna. Mjesta ugrožena bukom sanirat će se mjerama određenim akcijskim planovima.

4. Izrazi i pojmovi

4. IZRAZI I POJMOVI

Izrazi i pojmovi koji se rabe imaju sljedeće značenje:

1. **Grad Zagreb** - označava Zagreb, teritorijalno-upravnu jedinicu kao posebnu jedinicu lokalne samouprave i uprave s položajem županije;
2. **grad Zagreb** - označava naselje Zagreb sa statusom grada;
3. **građevinska područja 68 naselja** - su građevinska područja 68 naselja južnog i istočnog dijela Grada Zagreba, te građevinska područja dijela naselja grad Zagreb i dijela naselja Sesvete što su izvan granica područja za koja se donose generalni urbanistički plan grada Zagreba i generalni urbanistički plan Sesveta;
4. **Generalni urbanistički plan grada Zagreba** (GUP grada Zagreba) - je prostorni plan lokalne razine čiji je obuhvat građevinsko područje naselja grad Zagreb (dio) i koji je određen Prostornim planom;
5. **Generalni urbanistički plan Sesveta** (GUP Sesveta) - je prostorni plan lokalne razine čiji je obuhvat građevinsko područje naselja Sesvete (dio) i koji je određen Prostornim planom;
6. **prostorni planovi državne razine** su prostorni planovi područja posebnih obilježja;

6.a. **prostorni planovi užeg područja** su GUP grada Zagreba, GUP Sesveta i urbanistički planovi uređenja;

7. **dijelovi (etaže) građevine**:

7.1. **podzemna etaža** – je podrum (Po)

7.2. **nadzemne etaže** - su suteren (S), prizemlje (P), kat (K), potkrovlje (Pk) i uvučeni kat;

- **potkrovlje** - najveći gabarit potkrovlja određen je najvećom visinom nadozida 120 cm, mjerenom u ravnini pročelja građevine i nagibom krova do 45^0, mjereno u visini nadozida;
- **uvučeni kat** - najviši kat oblikovan ravnim krovom čiji zatvoreni dio iznosi najviše 75% površine dobivene vertikalnom projekcijom svih zatvorenih nadzemnih dijelova građevine;

8. **građevinska (bruto) površina (GBP) zgrade**- zbroj površina mjerenih u razini podova svih dijelova (etaža) zgrade (Po, S, Pr, K, Pk) određenih prema vanjskim mjerama obodnih zidova s oblogama u koje se ne uračunava površina dijela potkrovlja i zadnje etaže svijetle visine manje od 2,00 m te se ne uračunava površina lođa, vanjskih stubišta, balkona, terasa, prolaza i drugih otvorenih dijelova zgrade;
9. **građevna čestica** je u načelu jedna katastarska čestica čiji je oblik, smještaj u prostoru i veličina u skladu s prostornim planom te koja ima pristup na prometnu površinu sukladan prostornom planu, odnosno zakonima kojima se uređuje prostorno uređenje i gradnja;
10. **individualna građevina** - obiteljska građevina stambene ili pretežito stambene namjene, s najviše dva stana; najveće visine tri nadzemne etaže, pri čemu se treća etaža oblikuje kao potkrovlje ili uvučeni kat, s mogućnošću gradnje podzemne etaže;
11. **izgrađene strukture izvan građevinskih područja naselja** - su:

- građevinska područja izdvojena od građevinskih područja naselja;
- prostori izvan građevinskih područja naselja na kojima se planira izgradnja u skladu sa zakonom, posebnim propisima i odredbama ovog Plana;

12. **izgrađenost građevne čestice** - odnos tlocrtnih površina svih građevina na građevnoj čestici i ukupne površine građevne čestice izražen u postocima;

13. **kartogram** - grafički prilog Prostornog plana u formatu A3 ili A4 koji se uvezuje u tekstualni dio elaborata Prostornog plana;

14. **koridor** za javnu cestu

- za planiranu javnu cestu: prostor unutar kojeg se osniva građevna čestica javne ceste, čije se regulacijske linije u pravilu poklapaju s linijama koridora,
- za postojeću javnu cestu: postojeće stanje izvedenosti prometne površine;

15. **manje gospodarske građevine** - su građevine s pretežno zanatskim, manjim prerađivačkim, ugostiteljskim i sličnim djelatnostima što ne smetaju okolišu i uvjetima stanovanja i rada na susjednim građevnim česticama;

16. **niska stambena građevina** - građevina stambene ili pretežito stambene namjene, s više od dva stana najveće visine tri nadzemne etaže, pri čemu se treća etaža oblikuje kao potkrovlje ili uvučeni kat, s mogućnošću gradnje podzemne etaže;

17. **obiteljsko seosko gospodarstvo** je osnovni oblik proizvodnog organiziranja u poljoprivredi s proizvodnjom jednog ili više poljoprivrednih proizvoda (ratarskih, stočarskih, voćarskih, vrtlarskih, vinogradarskih, peradarskih) u svoje ime i za svoj račun;

18. **poljoprivredne građevine** - su staje sa sjenikom, svinjci, kokošinjci, prostori za spremanje poljoprivrednih strojeva, kuničnjaci, pčelinjaci i sl.;

19. **pomoćne građevine** - su garaže, drvarnice, spremišta i sl.;

20. **posebni programi** - gradski i drugi projekti od javnoga interesa;

21. **poslovne građevine** - su one u kojima se obavlja pretežito uslužna, trgovačka, komunalno-servisna djelatnost ili u kojima prevladavaju uredske prostorije;

22. **postojeće stanje izvedenosti prometne površine** - prometna površina koja se kao takva u naravi koristi, odnosno: katastarska čestica prometne površine evidentirana u katastarskom operatu, dio druge katastarske čestice na kojemu je kao stvarni način uporabe u katastarskom operatu evidentirana prometna površina ili prometna površina ucrtana u odgovarajućoj posebnoj geodetskoj podlozi;

23. **prirodni teren** - neizgrađena površina zemljišta (građevne čestice), uređena kao zelena površina, bez podzemne ili nadzemne gradnje ili natkrivanja, parkiranja, bazena, teniskih igrališta i sl.;

24. **rezervacija proširenja postojeće ulice** - prostor rezerviran za proširenje postojeće prometne površine - ulice, unutar kojega do realizacije proširenja ulice nije moguća gradnja građevina, sadnja visokog raslinja; niti uređenje potrebnih parkirališnih mjesta ili prirodnog terena određenih odredbama ovog Plana.

Širina prostora rezerviranog za proširenje postojeće ulice određena je odredbama točke 5.1.2. ili kartografskim prikazima;

25. **stambena građevina** - je individualna građevina i niska stambena građevina ;

26. **stambena građevina** s obzirom na način izgradnje može biti:

- **slobodnostojeća** - građevina čija su sva pročelja odmaknuta od međa susjednih građevnih čestica i javnoprometnih površina ili javnih zelenih površina;
- **poluugrađena** - građevina čije se jedno pročelje nalazi na nekoj od međa susjednih građevnih čestica, a ostala pročelja su odmaknuta od međa susjednih građevnih čestica i javnoprometnih površina ili javnih zelenih površina, osim kada se građevni pravac određuje prema postojećem susjednom objektu;
- **građevina u nizu** - građevina čija se dva pročelja nalaze na međama susjednih građevnih čestica, a ostala pročelja su odmaknuta od međa susjednih građevnih čestica i

javnoprometnih površina ili javnih zelenih površina, osim kada se građevni pravac određuje prema postojećem susjednom objektu;

27. **visina (h) građevine** - visina mjerena od konačno zaravnanog i uređenog terena uz pročelje građevine na njegovom najnižem dijelu do gornjeg ruba stropne konstrukcije zadnjeg kata, odnosno vrha nadozida potkrovlja ili tavana. Ukupna visina građevine mjeri se od konačno zaravnanog i uređenog terena na njegovom najnižem dijelu uz pročelje građevine do najviše točke krova (sljemena);

28. **vodno dobro** je skup zemljišnih čestica, i to: vodonosna i napuštena korita površinskih kopnenih voda, zemljište uz vodotoke potrebno za njihovo reguliranje i zaštitu od poplava, te otoci nastali u presušenom vodonosnom koritu (Zakon o vodama).

5. Literatura i izvori

5. LITERATURA I IZVORI

I. STRATEGIJSKI DOKUMENTI NA RAZINI DRŽAVE

1. Strategija prostornog uređivanja Republike Hrvatske, Ministarstvo prostornog uređivanja, graditeljstva i stanovanja, Zavod za prostorno planiranje, Zagreb, srpanj 1997.
2. Nacionalni program demografskog razvitka, Ministarstvo razvitka i obnove, Zagreb, 1998.
3. Krajolik – Sadržajna i metodska podloga Krajobrazne osnove Hrvatske, Ministarstvo prostornog uređenja, graditeljstva i sanovanja – Zavod za prostorno planiranje, Agronomski fakultet Sveučilišta u Zagrebu – Zavod za ukrasno bilje i krajobraznu arhitekturu, Zagreb, 1999.
4. Program prostornog uređivanja Republike Hrvatske, Ministarstvo prostornog uređivanja, graditeljstva i stanovanja, Zavod za prostorno planiranje, Zagreb, svibanj 1999.
5. Strategija prometnog razvitka Republike Hrvatske, Vlada Republike Hrvatske, Zagreb, kolovoz 1999.
6. Strategija i akcijski plan zaštite biološke i krajobrazne raznolikosti Republike Hrvatske, Narodne novine 81/99, Zagreb 1999.

II. STRATEGIJSKI DOKUMENTI RAZVITKA GRADA ZAGREBA KOJE JE VERIFICIRALO GRADSKO POGLAVARSTVO GRADA ZAGREBA I GRADSKA SKUPŠTINA

1. Energija u strategiji razvitka Grada Zagreba, Gradsko poglavarstvo Grada Zagreba, Zagreb 1992.
2. Program rada Gradskog poglavarstva 1994.-1997., Gradsko poglavarstvo Grada Zagreba, Zagreb, 1994.
3. Temeljne odrednice razvitka Grada Zagreba, Gradsko poglavarstvo i Gradska skupština Grada Zagreba, Komunalni vjesnik, prilog broja 101/94, Zagreb1994.
4. Zagreb – Prostorni program, Izviješće o stanju u prostoru i Program mjera za unapređenje stanja u prostoru, SSGZ 11/95.
5. Program Zagreb 1997-2001. – funkcioniranje i razvitak, Gradsko poglavarstvo i Gradska skupština Grada Zagreba, Komunalni vjesnik, prilog broja 168/97., Zagreb 1997.
6. Gospodarstvo Grada Zagreba, Gradsko poglavarstvo Grada Zagreba, Zagreb, 1998.

7. Izvješće o bespravnoj gradnji u Gradu Zagrebu s Prijedlogom mjera za njeno učinkovitije sprečavanje i suzbijanje, Gradski ured za prostorno uređivanje, graditeljstvo, stambene i komunalne poslove i promet, 1998.
8. Izvješće o stanju u gradskom prostoru i Program mjera za unaprjeđenje stanja u gradskom prostoru, Gradski zavod za planiranje razvoja Grada i zaštitu okoliša, Gradski ured za gradnju, Zagreb, SSGZ 3/98.
9. Odluka o mreži osnovnih škola za područje Grada Zagreba, Gradski ured za obrazovanje i šport, 1999.

III: TEMATSKE PROSTORNE STUDIJE I PROGRAMI IZRAĐENI ZA POTREBE PROSTORNOG PLANA GRADA ZAGREBA

1. Društveno ekonomski razvitak Grada Zagreba kao osnovica za donošenje izmjena i dopuna Prostornoga plana Grada Zagreba, Ekonomski institut – Zagreb i Gradski zavod za planiranje razvoja i zaštitu čovjekova okoliša, Zagreb 1993.
2. Mreža naselja i sustav središta na području Grada Zagreba, Gradski zavod za planiranje razvoja i zaštitu čovjekova okoliša, Zagreb 1993.
3. Studija groblja, Gradski zavod za planiranje razvoja i zaštitu čovjekova okoliša, Zagreb 1993.
4. Demografski razvitak Grada Zagreba, Gradski zavod za planiranje razvoja i zaštitu čovjekova okoliša, Zagreb 1998.
5. Pristup procjenama i prognozama aktualnih demografskih kretanja u Gradu Zagrebu, prilog za izradu Prostornog plana Grada Zagreba i Generalnog urbanističkog plana, dr. sc. Stanko Žuljić, Zagreb 1998.
6. Cjeloviti sustav gospodarenja otpadom na području Grada Zagreba, ZGO Zagreb 1999.
7. Koncepcija razvoja vodoopskrbnog sustava Grada Zagreba (materijal za izradu Generalnog urbanističkog plana Grada Zagreba), Vodoopskrba i odvodnja, Zagreb 1999.
8. Konzervatorska dokumentacija s evidencijom i smjernicama zaštite nepokretnih kulturnih dobara; zaštićeni i evidentirani dijelovi prirode s mjerama zaštite, Gradski zavod za zaštitu spomenika kulture i prirode, Zagreb, 1999.

8.A Konzervatorska podloga – Knjiga 1. Nepokretna kulturna dobra, Knjiga 2. Zaštićeni i evidentirani dijelovi prirode s mjerama zaštite i uređenja (Gradski zavod za zaštitu spomenika kulture i prirode, Zagreb prosinac 2000./revizija ožujak 2003.) i Konzervatorska podloga – Nepokretna kulturna dobra, revizija (Gradski zavod za zaštitu spomenika kulture i prirode, Zagreb, rujan 2004.) i Konzervatorska podloga: Nepokretna kulturna dobra i zaštićena prirodna područja s mjerama zaštite – revizija (Gradski zavod za zaštitu spomenika kulture i prirode, Zagreb, svibanj 2012.)

9. Planirani novi kapaciteti pošta za naredno plansko razdoblje, Hrvatska pošta, Zagreb, 1999.

10. Plinski distribucijski sustav Grada Zagreba, Gradska plinara Zagreb,1999.
11. Program izgradnje i revitalizacije sustava za opskrbu električnom energijom i toplinom na širem području Grada Zagreba do 2010. Godine (prilog za izradu Prostornog plana Grada Zagreba), HEP, Zagreb 1999.
12. Razvoj sustava odvodnje Grada Zagreba, Vodoopskrba i odvodnja, Zagreb 1999.
13. Seizmološka i seizmotektonska studija, Prelogović E., Kuk V., Zagreb 1999.
14. Sprječavanje nepovoljna utjecaja buke na okoliš, SONUS d.o.o., Zagreb 1999.
15. Telekomunikacijski sustavi – prilog za izradu prostornog plana Grada Zagreba, Hrvatske telekomunikacije, Zagreb 1999.
16. Studija redefiniranja koncepcije zagrebačkog željezničkog čvora, ARCADIS, Željezničko projektno društvo, Zagreb 1999.
17. Zaštita od štetnog djelovanja voda i zaštita voda – podloge za izradu Prostornog plana Grada Zagreba, Hrvatske vode 1999.
18. Projekt kompleksnih geotehničkih i seizmičkih istraživanja za potrebe planiranja i građenja na području Grada Zagreba, Ortolan, Grubić, N., Mavar, R., Aničić, D., Petrić-Jankov, T. Vukelić, I., Kelemen Pepeonik V. & Mikulić A. (2000.) Institut građevinarstva Hrvatske, Zavod za geotehniku, Zagreb, studeni 2000.
19. Detaljna inženjerskogeološka karta Podsljemenske urbanizirane zone mjerila 1:5.000 (DIGK – faza I.), Hrvatski geološki institut, Zagreb, srpanj 2008.

IV. STUDIJE S CILJEM KOORIDINACIJE S RAZVITKOM ZAGREBAČKE ŽUPANIJE

1. Grad Zagreb i Zagrebačka županija – temeljna zajednička polazišta za planiranje prostora, Gradski zavod za planiranje razvoja Grada i zaštitu okoliša, Zagreb 1999.
2. Smjernice za korištenje vodozaštitnih područja Grada Zagreba, Vodoopskrba i odvodnja, Zagreb 1999.
3. Stanje gospodarstva Zagrebačke županije, Županijski upravni odjeli i uredi Zagrebačke županije, Zagreb 1999.

V. DRUGI DOKUMENTI I STUDIJE

1. Vodoprivredna osnova Grada Zagreba – Kompleksno vodoprivredno rješenje, Elektroprojekt, Zagreb, prosinac 1981.god. u tekstu ODLUKE o vodoprivrednoj osnovi Grada Zagreba, odnosno u poglavlju II Uređivanja rijeke Save u istom dokumentu
2. Stanovati i biti – rasprave iz sociologije stanovanja, dr. sc. Ivan Rogić, Sociološko društvo Hrvatske, Zagreb 1990.

3. Sustav gospodarenja otpadom IVO, Usporedba postupaka zbrinjavanja otpada Grada Zagreba, V. Potočnik, K. Grabowsky, Elektroprojekt Zagreb, Zagreb lipanj 1991.
4. Ekološki projekt Zagreb, I. dio, Osnova, Zagreb 1992.
5. Ekonomski i prostorni aspekti gradske rente na području Grada Zagreba, Ekonomski institut Zagreb, Zagreb 1992.
6. Integralni razvoj komunalnih djelatnosti i zaštite okoliša u funkciji ukupnog razvoja, Ministarstvo zaštite okoliša, prostornog uređivanja i stambeno komunalnih djelatnosti, Zagreb 1992.
7. Periferijski puls u srcu od grada – zamka revitalizacije, dr. sc. Ivan Rogić, Sociološko društvo Hrvatske, Zagreb 1992.
8. Procjena rizika i mogućnosti smanjenja opasnosti za ljudsko zdravlje i okoliš od energetskih i drugih kompleksnih sustava na području grada Zagreba, Ekonerg, Zagreb 1992.
9. Suburbanizacija Zagreba, prof. dr. sc. M. Vresk, Hrvatski geografski glasnik br. 59/92.
10. Vodoprivredna osnova Grada Zagreba – izmjene i dopune 1992. god. knjiga II – Uređivanje i zaštita od štetnog djelovanja voda Save i pritoka – Zagreb 1992. God. JVP „Hrvatska vodoprivreda" Zagreb,
11. Agenda 21, materijal Svjetske konferencije o zaštiti okoliša, Rio de Jeneiro, 1993.
12. Osnovne smjernice budućeg razvitka Grada Zagreba, Ekonomski institut Zagreb i Gradski zavod za planiranje razvoja i zaštitu čovjekova okoliša, Zagreb 1993.
13. Polazne osnovice organizacije i funkcioniranja Grada Zagreba, Ekonomski institut Zagreb, Zagreb 1993.
14. Studija izvodljivosti Integralnog koncepta gospodarenja otpadom i otpadnim muljem u gradu Zagrebu – Hrvatska, konzorcij ARGE (Radna zajednica SFC-Salzburg, TBU-Innsbruck i ITU-Berlin, u suradnji sa Elektroprojekt Zagreb), studeni 1993.
15. „Studija izvodljivosti Integralnog koncepta gospodarenja otpadom i otpadnim muljem u gradu Zagrebu – Hrvatska, konzorcij ARGE (Radna zajednica SFC-Salzburg, TBU-Innsbruck i ITU-Berlin, u suradnji sa Elektroprojekt Zagreb), studeni 1993.
16. „Projekt uspostave katastra emisija u okoliš", Zavod za informatičku djelatnost Hrvatske, Zagreb 1994.
17. Program razvitka informacijske infrastrukture za gospodarenje prostorom i okolišem – Prijedlog, Zagreb 1994.
18. Strateški marketinški plan turizma Grada Zagreba, Institut za turizam, Zagreb 1994.
19. Sustav financiranja i unapređenja zaštite okoliša u Gradu Zagrebu, Ekonomski institut Zagreb u suradnji s Gradskim zavodom za planiranje razvoja i zaštitu čovjekova okoliša, JP ZGO-om i drugim gradskim institucijama, Zagreb 1994.

20. Sažetak studije – Analiza osjetljivosti i ekonomske usporedbe varijanti iz studije Arge, Cjeloviti sustav gospodarenja otpadom i otpadnim muljem u Gradu Zagrebu, V. Potočnik, mr. K. Grabowsky, J. Grabowsky, Zagreb 1995.
21. Demografska obilježja i procesi u Hrvatskoj, dr. I. Lajić, doc. Dr. I. Nejašmić i suradnici, Zagreb 1995.
22. Naselja Republike Hrvatske, prof. dr. M. Vresk i suradnici, Zagreb 1995.
23. Kompleksno sagledavanje procesa urbanizacije u Hrvatskoj – Urbana i razvojna preobrazba prostora i naselja, Urbanistički institut Hrvatske, Zagreb 1995.
24. Teze i stručni stavovi za izradu Odluke o izmjenama i dopunama Vodnogospodarske osnove Grada Zagreba, Zagreb ožujak 1995. – poglavlje II – UREĐIVANJE I ZAŠTITA OD ŠTETNOG DJELOVANJA VODA, ad a. Uređivanje i zaštita od štetnog djelovanja voda rijeke Save i pritoka,
25. Uključivanje planiranja zaštite okoliša u Strategiju prostornog planiranja i uređivanja i usklađenje korištenja prostora i zaštite okoliša s razvojem, Znanstvena i stručna polazišta, Gašparović F., Jeluć-Muck V., Kušen E. i Trumbić I., Ministarstvo prostornog uređivanja, graditeljstva i stanovanja, Zavod za prostorno uređivanje, Zagreb lipanj 1995.
26. Uređivanje, obnova i razvoj ruralnog prostora, mr. Eduard Kušen, Prof. dr. Tito Žimbrek, Maja Štambuk, Studija za potrebe izrade Strategije prostornog uređivanja Republike Hrvatske, Ministarstvo prostornog uređivanja, graditeljstva i stanovanja, Zavod za prostorno uređivanje, Zagreb lipanj 1995.
27. Gospodarenje šumama i šumskim prostorom na području Grada Zagreba i Zagrebačke županije, Sveučilište u Zagrebu – Šumarski fakultet, Zagreb 1997. (po narudžbi Gradskog ureda za poljoprivredu i šumarstvo)
28. Katastar tehnološkog otpada na području grada Zagreba, Ekonerg, Zagreb 1997.
29. Perspektive gospodarskog razvitka Zagreba – materijali za raspravu na konferenciji u HGK- Gospodarska komora Zagreb, svibanj 1997.
30. Projekcija razvitka poljoprivrede na području Grada Zagreba i Zagrebačke županije, Agronomski fakultet Sveučilišta u Zagrebu, Zagreb, 1997. (po narudžbi Gradskog ureda za poljoprivredu i šumarstvo)
31. Strateški marketinški plan turizma Zagrebačke županije, Institut za turizam, Zagreb 1997.
32. Tko je Zagreb – prinos sociološkoj analizi identiteta grada Zagreba, dr. sc. Ivan Rogić, Hrvatska sveučilišna naklada, Zagreb 1997.
33. Vodič za inozemne i domaće investitore (Poslovni identitet grada Zagreba), Gradsko poglavarstvo Grada Zagreba, Zagreb, 1997. I 1999.
34. Hrvatsko sveučilište za 21. Stoljeće – Idejno rješenje razvoja Sveučilišta u Zagrebu, Sveučilišni vjesnik, Universitatis Zagrabiensis Informationes, Vol. XLIV., posebni broj, Zagreb 1998.
35. Strategija energetskog razvitka Republike Hrvatske – Prijedlog, Ministarstvo gospodarstva Republike Hrvatske i Energetski institut „Hrvoje Požar", Zagreb 1998.

36. Projekt kompleksnih geotehničkih i seizmičkih istraživanja za potrebe planiranja i građenja na području Grada Zagreba – radni materijal, Institut građevinarstva Hrvatske, Zavod za geotehniku, Zagreb, Zagreb ožujak 199.
37. Nacionalna strategija i akcijski plan zaštite biološke i krajobrazne raznolikosti (NSAP), Pregled stanja i zaštite biološke i krajobrazne raznolikosti u Hrvatskoj – nacrt, Državna uprava za zaštitu prirode i okoliša, Zagreb 1999.
38. Prometna studija Grada Zagreba, MVA, Zagreb 1999.
39. Smjernice za korištenje vodozaštitnih područja Grada Zagreba, koje je izradilo Trgovačko društvo Vodoopskrba i odvodnja, d.o.o., Zagreb 1999. I 2001.

VI. DOKUMENTI IZ SURADNJE GRADSKOG ZAVODA ZA PLANIRANJE S EUROPSKIM GRADOVIMA

1. Municipal Plan for Kopenhagen, Proposal for revision, Kopenhagen 1991.
2. Piano Estrategico De Lisboa, Comuna Municipal de Lisboa, Lisabon 1992.
3. Structure Plan for Stockholm, Stockholm 1992.
4. Europska povelja o gradu, Stalna konferencija lokalnih i regionalnih vlasti Europe Vijeća Europe, Strasbourg 1993.
5. Lisboa – The Atlantic Capital of Europe, Comuna Municipal de Lisboa, Lisabon 1993., Lisboa – Plano Director Municipal. Comuna Municipal de Lisboa, Lisabon 1994., Unitary development plan, City of London 1994.
6. Povelja europskih gradova i mjesta o održivosti, Europska Konferencija o održivim gradovima i naseljima, Aalborg 1994.
7. STEP – Stadtentwicklungs plan fur Wien, Stadtplanung Wien 1994.
8. Berlin, Postdamer Platz, Dress & Sommer + Stadt Berlin, Berlin 1995.
9. 5 sur 5, Plan de Mandat, 1995. – 2001. Dokuments Thematiques des 55 Communes du Grand Lyon, Lyon 1995.
10. The European City – Sustaining Urban Quality, Part 1 – 2, A working Conference, Ministry od Environment and Energy, Spatial Planning Deparatment, Copenhagen 1995.
11. Paris – Seine – Rive Gauche, Paris 1996.
12. Munchen – Sozialgerechte Bodennutzung, Landeshauptstadt Munchen – Kommunalreferat, Munchen 1998.
13. „Best of European Cities" (Berč, Berlin, Munchen, Hamburg, Amsterdam, Zurich, London) – sustav konfakata, izložbe i medijske prezentacije, kojoj se temeljem suradnje Gradskog zavoda za planiranje razvoja Grada i zaštiti okoliša s bečkim i minhenskim uredima za planiranje 1999. Pridružio i Zagreb
14. Strategie fur Wien, Eine Initiative der Wiener Stadtregierung, Wien 1999.
15. Intelligente Mobilitat, Sustav radionica u pripremi konferencije Urban 21 (Berlin, srpanj 2000.), radionice koordinira Beč – Magistratsabteilung 18, a njihov sudionik je i Zagreb.

6. Popis sektorskih dokumenata i propisa koje je bilo potrebno poštivati u izradi Plana

Popis sektorskih dokumenata i propisa koje je bilo potrebno poštivati u izradi Plana:

- Zakon o prostornom uređenju i gradnji (NN 76/07, 38/09, 55/11, 90/11 i 50/12);
- Zakon o zaštiti okoliša (NN 110/07);
- Zakon o zaštiti zraka (NN 130/11);
- Zakon o otpadu (NN 178/04, 111/06, 110/07, 60/08 i 87/09);
- Zakon o zaštiti od svjetlosnog onečišćenja (NN 114/11);
- Zakon o zaštiti prirode (NN 70/05, 139/08 i 57/11);
- Zakon o zaštiti i očuvanju kulturnih dobara (NN 69/99, 151/03; 157/03-ispravak, 87/09, 88/10, 61/11 i 25/12);
- Zakon o proglašenju zapadnog dijela Medvednice parkom prirode (NN 24/81 i 25/09);
- Zakon o zaštiti od buke (NN 30/09);
- Zakon o zaštiti od požara (NN 92/10);
- Zakon o zapaljivim tekućinama i plinovima (NN 108/95 i 56/10);
- Zakon o zaštiti i spašavanju (NN 174/04, 79/07, 38/09 i 127/10);
- Zakon o unutarnjim poslovima (NN 29/91, - pročišćeni tekst, 73/91, 19/92, 33/92, 76/94, 161/98, 128/99, 29/00, 53/00, 129/00 i 32/02)
- Zakon o policiji (NN 34/11 i 55/11)
- Zakon o zaštiti od elementarnih nepogoda (NN 73/97);
- Zakon o komunalnom gospodarstvu (NN 26/03-pročišćeni tekst, 82/04, 178/04, 38/09, 79/09 i 49/11);
- Zakon o cestama (NN 84/11);
- Zakon o elektroničkim komunikacijama (NN 73/08 i 90/11);
- Zakon o vodama (NN 153/09 i 130/11);
- Zakon o tržištu električne energije (NN 177/04, 76/07, 152/08, 14/11, 59/12);
- Zakon o proizvodnji, distribuciji i opskrbi toplinskom energijom (NN 42/05, 20/10);
- Zakon o standardizaciji (NN 53/91, 44/95 i 25/96);
- Pravilnik o sadržaju, mjerilima kartografskih prikaza, obveznim prostornim pokazateljima i standardu elaborata prostornih planova (NN 106/98, 39/04, 45/04-ispravak i 163/04);
- Pravilnik o osiguranju pristupačnosti građevina osobama s invaliditetom i smanjene pokretljivosti (NN 151/05 i 61/07);
- Pravilnik o ocjeni prihvatljivosti plana, programa i zahvata za ekološku mrežu (NN 118/09);
- Pravilnik o najvišim dopuštenim razinama buke u sredini u kojoj ljudi rade i borave (NN 145/04);
- Pravilnik o načinu izrade i sadržaju karata buke i akcijskih planova te o načinu izračuna dopuštenih indikatora buke (NN 75/09);
- Pravilnik o uvjetima za vatrogasne pristupe (NN 35/94, 55/94-ispravak, 142/03);
- Pravilnik o hidrantskoj mreži za gašenje požara (NN 8/06);
- Pravilnik o mjerama zaštite od elementarnih nepogoda i ratnih opasnosti u prostornom planiranju i uređivanju prostora (NN 29/83, 36/85 i 42/86);
- Pravilnik o kriterijima za određivanje gradova i naseljenih mjesta u kojima se moraju graditi skloništa i drugi objekti za zaštitu (NN 2/91);
- Pravilnik o metodologiji za izradu procjena ugroženosti i planova zaštite i spašavanja (NN 38/08)

- Pravilnik o uvjetima za projektiranje i izgradnju priključaka i prilaza na javnu cestu (NN 119/07);
- Pravilnik o načinu i uvjetima određivanja zone elektroničke komunikacijske infrastrukture i povezane opreme, zaštitne zone i radijskog koridora te obveze investitora radova ili građevine (NN 42/09, 39/11);
- Pravilnik o javnim telekomunikacijama u nepokretnoj mreži (NN 58/95);
- Pravilnik o graničnim vrijednostima opasnih i drugih tvari u otpadnim vodama (NN 94/08);
- Pravilnik o uvjetima za utvrđivanje zona sanitarne zaštite izvorišta (NN 66/11);
- Uredba o procjeni utjecaja zahvata na okoliš (NN 64/08, 67/09);
- Uredba o strateškoj procjeni utjecaja plana i programa na okoliš (NN 64/08);
- Uredba o proglašenju ekološke mreže (NN 109/07);
- Uredba o mjerilima za razvrstavanje javnih cesta (NN 34/12);
- Uredba o klasifikaciji voda (NN 77/98 i 137/08);
- Strategija gospodarenja otpadom RH (NN 130/05);
- Plan gospodarenja otpadom u Republici Hrvatskoj za razdoblje 2007. – 2015. godine (NN 85/07, 126/10 i 31/11);
- Program prostornog uređenja Republike Hrvatske (NN 50/99 i 84/13);
- Državni plan za zaštitu voda (NN 8/99);
- Odluka o razvrstavanju javnih cesta (NN 44/12);
- Odluka o određivanju osjetljivih područja (NN 81/10);
- Opći uvjeti za opskrbu električnom energijom (NN 14/06);
- Opći uvjeti za opskrbu toplinskom energijom (NN 129/06);
- Opći uvjeti za opskrbu prirodnim plinom (NN 43/09, 87/12);
- Mrežna pravila plinskog distribucijskog sustava (NN 50/09);

7. Zahtjevi i mišljenja iz članka 79. Zakona o prostornom uređenju i gradnji (NN 76/07, 38/09, 55/11 i 50/12)

ZAHTJEVI I MIŠLJENJA IZ ČLANKA 79. ZAKONA O PROSTORNOM UREĐENJU I GRADNJI (NN 76/07, 38/09, 55/11, 90/11 i 50/12)

- Dostavu Odluke o izradi Izmjena i dopuna Prostornog plana Grada Zagreba
- Kopije svih pristiglih očitovanja na Odluku o izradi

03 -11- 2010

REPUBLIKA HRVATSKA
GRAD ZAGREB
GRADSKI URED ZA PROSTORNO UREĐENJE, IZGRADNJU GRADA, GRADITELJSTVO, KOMUNALNE POSLOVE I PROMET
Sektor za postupak izrade i donošenja dokumenata prostornog uređenja

KLASA: 350-07/10-02/268
URBROJ: 251-13-60/01-10-9
Zagreb, 27. listopada 2010.

1. MINISTARSTVO GOSPODARSTVA, RADA I PODUZETNIŠTVA, Uprava za energetiku, Ulica grada Vukovara 78, 10000 Zagreb
2. MINISTARSTVO KULTURE, Uprava za zaštitu prirode, Runjaninova 2, 10000 Zagreb
3. MINISTARSTVO OBRANE, Uprava za materijalne resurse, Služba za nekretnine, graditeljstvo i zaštitu okoliša, Zvonimirova 4, 10000 Zagreb
4. MINISTARSTVO REGIONALNOG RAZVOJA, ŠUMARSTVA I VODNOGA GOSPODARSTVA,Vodno gospodarstvo, Ulica grada Vukovara 220, 10000 Zagreb
5. MINISTARSTVO UNUTARNJIH POSLOVA, POLICIJSKA UPRAVA ZAGREBAČKA, Sektor upravnih inspekcijskih i poslova civilne zaštite, Inspektorat unutarnjih poslova, Petrinjska 30, 10000 Zagreb
6. MINISTARSTVO ZAŠTITE OKOLIŠA, PROSTORNOG UREĐENJA I GRADITELJSTVA, Uprava za gospodarenje okolišem, Ul. Republike Austrije 14, 10000 Zagreb
7. MINISTARSTVO ZAŠTITE OKOLIŠA, PROSTORNOG UREĐENJA I GRADITELJSTVA, Uprava za inspekcijske poslove, Ul. Republike Austrije 20, 10000 Zagreb
8. MINISTARSTVO ZAŠTITE OKOLIŠA, PROSTORNOG UREĐENJA I GRADITELJSTVA, Uprava za prostorno uređenje, Ulica Republike Austrije 20, 10000 Zagreb
9. MINISTARSTVO ZAŠTITE OKOLIŠA, PROSTORNOG UREĐENJA I GRADITELJSTVA, Zavod za prostorno planiranje, Ul. Republike Austrije 25, 10000 Zagreb
10. MINISTARSTVO ZNANOSTI, OBRAZOVANJA I ŠPORTA, Donje Svetice 38, 10000 Zagreb
11. MINISTARSTVO MORA, PROMETA I INFRASTRUKTURE, Prisavlje 14, 10000 Zagreb
12. MINISTARSTVO POLJOPRIVREDE, RIBARSTVA I RURALNOG RAZVOJA, Ulica grada Vukovara 78, 10000 Zagreb
13. DRŽAVNA UPRAVA ZA ZAŠTITU I SPAŠAVANJE, Područni ured za zaštitu i spašavanje Zagreb, Odjel za zaštitu i spašavanje, Nehajska 5, 10000 Zagreb
14. DRŽAVNI HIDROMETEOROLOŠKI ZAVOD, Grič 3, 10000 Zagreb
15. HRVATSKA GOSPODARSKA KOMORA, KOMORA ZAGREB, Trg Franklina Delanoa Roosevelta 2,10 000 Zagreb;
16. JAVNA USTANOVA PP MEDVEDNICA, Bliznec bb, 10 000 Zagreb;
17. JAVNA USTANOVA MAKSIMIR, Maksimirski perivoj bb, Zagreb;
18. HRVATSKE ŠUME - UPRAVA ŠUMA ZAGREB, Nazorova 7, 10000 Zagreb
19. HRVATSKE CESTE d.o.o., Vončinina 3, 10000 Zagreb
20. HRVATSKE AUTOCESTE, Širolina 4., 10 000 Zagreb;
21. HRVATSKE ŽELJEZNICE, Mihanovićeva 12., 10 000 Zagreb;
22. HRVATSKE VODE, Vodnogospodarski odjel za slivno, područje Grada Zagreba, Ulica grada Vukovara 220, 10000 Zagreb
23. HEP - PRIJENOS d.o.o., Sektor za tehničku potporu, Odjel za izgradnju i pripremu izgradnje, Ulica grada Vukovara 37, 10000 Zagreb
24. HEP TOPLINARSTVO d.o.o., Miševečka 15a, 10000 Zagreb
25. HRVATSKA ELEKTROPRIVREDA, DP Elektra Zagreb, Služba za tehničke poslove, Gundulićeva 32, 10000 Zagreb

26. HRVATSKA AGENCIJA ZA POŠTU I ELEKTRONIČKE KOMUNIKACIJE, Jurišićeva 13, 10000 Zagreb
27. HRVATSKA POŠTA, Jurišićeva 13, 10000 Zagreb
28. HRVATSKI OLIMPIJSKI ODBOR, Trg sportova 11, 10000 Zagreb
29. GRADONAČELNIK GRADA ZAGREBA, Trg S. Radića 1, 10000 Zagreb;
30. URED GRADONAČELNIKA, Trg S. Radića 1, 10000 Zagreb;
31. STRUČNA SLUŽBA GRADONAČELNIKA, Trg S. Radića 1, 10000 Zagreb
32. GRADSKI URED ZA PROSTORNO UREĐENJE, IZGRADNJU GRADA, GRADITELJSTVO, KOMUNALNE POSLOVE I PROMET, Trg S. Radića 1, 10000 Zagreb
33. GRADSKI ZAVOD ZA ZAŠTITU SPOMENIKA KULTURE I PRIRODE, Zagreb, Kuševićeva 2
34. GRADSKI URED ZA STRATEGIJSKO PLANIRANJE I RAZVOJ GRADA, Ul. Republike Austrije 18, 10000 Zagreb
35. GRADSKI KONTROLNI URED, Šubićeva 38, 10000 Zagreb
36. GRADSKI URED ZA IMOVINSKO - PRAVNE POSLOVE I IMOVINU GRADA, Trg Stjepana Radića 1, 10000 Zagreb
37. GRADSKI URED ZA GOSPODARSTVO, RAD I PODUZETNIŠTVO, Trg Stjepana Radića 1, 10000 Zagreb
38. GRADSKI URED ZA POLJOPRIVREDU I ŠUMARSTVO, Avenija Dubrovnik 12, 10020 Zagreb
39. GRADSKI URED ZA OBRAZOVANJE, KULTURU I ŠPORT, Ilica 25, 10000 Zagreb
40. GRADSKI URED ZA ZDRAVSTVO I BRANITELJE, Trg Stjepana Radića 1, 10000 Zagreb
41. GRADSKI URED ZA SOCIJALNU ZAŠTITU I OSOBE S INVALIDITETOM, Trg Stjepana Radića 1, 10000 Zagreb
42. GRADSKI URED ZA KATASTAR I GEODETSKE POSLOVE, Ulica grada Vukovara 58, 10000 Zagreb
43. URED ZA UPRAVLJANJE HITNIM SITUACIJAMA, Ilica 5, 10000 Zagreb;
44. ZAGREBAČKI HOLDING d.o.o., Zagreb, Avenija Dubrovnik 15, 10000 Zagreb
45. ZAGREBAČKI HOLDING d.o.o., Podružnica Zrinjevac, Remetinečka cesta 15, 10000 Zagreb
46. ZAGREBAČKI HOLDING d.o.o., Podružnica Gradska groblja, Mirogoj 10, 10000 Zagreb
47. ZAGREBAČKI HOLDING d.o.o., Podružnica Zagrebačke ceste, Donje Svetice 48, 10000 Zagreb
48. ZAGREBAČKI HOLDING d.o.o., Podružnica Vodoopskrba i odvodnja, Sektor razvoja i investicija, Odjel razvoja vodoopskrbe, projektiranja, suglasnosti i istraživanja, Folnegovićeva 1, 10000 Zagreb
49. ZAGREBAČKI HOLDING d.o.o., Podružnica Vodoopskrba i odvodnja, Sektor razvoja i investicija, Odjel razvoja odvodnje, projektiranja i suglasnosti, Folnegovićeva 1, 10000 Zagreb
50. ZAGREBAČKI HOLDING d.o.o., Trgovačko društvo u sastavu Holdinga Gradska plinara Zagreb d.o.o., Odjel strateškog planiranja i razvoja, Radnička cesta 1, 10000 Zagreb
51. ZAGREBAČKI HOLDING d.o.o., Podružnica Čistoća, Radnička cesta 82, 10000 Zagreb
52. ZAGREBAČKI HOLDING d.o.o., Podružnica Zagrebački električni tramvaj, Ozaljska 105, 10000 Zagreb
53. ZAGREBAČKI HOLDING d.o.o., Podružnica Tržnice Zagreb, Šubićeva 40, 10000 Zagreb
54. ZAGREBAČKI HOLDING d.o.o., Podružnica Zagrebački digitalni grad, Slavonska avenija bb, 10000 Zagreb
55. ZAGREBAČKI HOLDING d.o.o., Podružnica Upravljanje športskim objektima, poslovna jedinica Jarun, Jarun bb, 10000 Zagreb
56. ZAGREBAČKI HOLDING d.o.o., Podružnica ZGOS d.o.o., Zeleni trg 3, 10000 Zagreb
57. ZAGREBAČKI HOLDING d.o.o., Podružnica STANOGRADNJA, Bukovačka cesta 4, 10000 Zagreb
58. ZAVOD ZA PROSTORNO UREĐENJE GRADA ZAGREBA, Zagreb, Ulica Republike Austrije 18
59. APIS IT d.o.o., Paljetkova 18, 10000 Zagreb
60. SLUŽBA ZA MJESNU SAMOUPRAVU, Ulica grada Vukovara 56a, 10000 Zagreb
61. VIJEĆE GRADSKE ČETVRTI DONJI GRAD, Ilica 25, 10000 Zagreb

62. VIJEĆE GRADSKE ČETVRTI GORNJI GRAD - MEDVEŠČAK, Draškovićeva 15, 10000 Zagreb
63. VIJEĆE GRADSKE ČETVRTI TRNJE, Ulica grada Vukovara 56a, 10000 Zagreb
64. VIJEĆE GRADSKE ČETVRTI MAKSIMIR, Petrova 116, 10000 Zagreb
65. VIJEĆE GRADSKE ČETVRTI PEŠČENICA - ŽITNJAK, Zapoljska 1, 10000 Zagreb
66. VIJEĆE GRADSKE ČETVRTI NOVI ZAGREB - ISTOK, Avenija Dubrovnik 12, 10000 Zagreb
67. VIJEĆE GRADSKE ČETVRTI NOVI ZAGREB - ZAPAD, Avenija Dubrovnik 12, 10000 Zagreb
68. VIJEĆE GRADSKE ČETVRTI TREŠNJEVKA - SJEVER, Park Stara Trešnjevka 2, 10000 Zagreb
69. VIJEĆE GRADSKE ČETVRTI TREŠNJEVKA - JUG, Park Stara Trešnjevka 2, 10000 Zagreb
70. VIJEĆE GRADSKE ČETVRTI ČRNOMEREC, Trg Francuske Republike 15, 10000 Zagreb
71. VIJEĆE GRADSKE ČETVRTI GORNJA DUBRAVA, Dubrava 49, 10000 Zagreb
72. VIJEĆE GRADSKE ČETVRTI DONJA DUBRAVA, Dubrava 49, 10000 Zagreb
73. VIJEĆE GRADSKE ČETVRTI STENJEVEC, Sigetje 2, 10000 Zagreb
74. VIJEĆE GRADSKE ČETVRTI PODSUSED - VRAPČE, Sigetje 2, 10000 Zagreb
75. VIJEĆE GRADSKE ČETVRTI PODSLJEME, Ilica 25, 10000 Zagreb
76. VIJEĆE GRADSKE ČETVRTI BREZOVICA, Brezovička cesta 100, 10257 Brezovica
77. DRUŠTVO ARHITEKATA ZAGREBA, Trg bana J. Jelačića 3/1, 10000 Zagreb
78. UDRUŽENJE HRVATSKIH ARHITEKATA, Trg bana J. Jelačića 3/1, 10000 Zagreb
79. HRVATSKA KOMORA ARHITEKATA I INŽENJERA U GRADITELJSTVU, Ulica grada Vukovara 271, 10000 Zagreb
80. SVEUČILIŠTE U ZAGREBU, REKTORAT, Trg maršala Tita 14, 10000 Zagreb
81. SVEUČILIŠTE U ZAGREBU, ARHITEKTONSKI FAKULTET, Kačićeva 26, 10000 Zagreb
82. SVEUČILIŠTE U ZAGREBU, GRAĐEVINSKI FAKULTET, Kačićeva 26, 10 000 Zagreb
83. SVEUČILIŠTE U ZAGREBU, FAKULTET PROMETNIH ZNANOSTI, Vukelićeva 4, 10000 Zagreb
84. NADBISKUPSKI DUHOVNI STOL, Kaptol 31, 10000 Zagreb
85. BAHAI ZAJEDNICA HRVATSKE, Vrbnička 22., 10 000 Zagreb
86. BUDISTIČKA VJERSKA ZAJEDNICA DHARMALOKA, Đorđićeva 23., 10 000 Zagreb
87. BUGARSKA PRAVOSLAVNA CRKVA U HRVATSKOJ, Nova Ves 65a, 10 000 Zagreb
88. CRKVA CJELOVITOG EVANĐELJA, Branimirova 11., 10 000 Zagreb
89. CRKVA ISUSA KRISTA SVETACA POSLJEDNJIH DANA, Kutnjački put 21, 10000 Zagreb
90. CRKVA RADOSNE VIJESTI, Trg Marka Marulića 17, 10000 Zagreb
91. EVANGELIČKA CRKVENA OPĆINA ZAGREB, Gundulićeva 28, 10000 Zagreb
92. EVANĐEOSKA (PENTEKOSTNA) CRKVA U RH, Kosirnikova 76, 10000 Zagreb
93. HINDUISTIČKA VJERSKA ZAJEDNICA HRVATSKE, Jurišićeva 3, 10000 Zagreb
94. HRVATSKA STAROKATOLIČKA CRKVA, Branimirova 11, 10000 Zagreb
95. ISLAMSKA ZAJEDNICA U HRVATSKOJ, Tomašićeva 12, 10000 Zagreb
96. JEHOVINI SVJEDOCI - KRŠĆANSKA VJERSKA ZAJEDNICA Štrokinec, 10000 Zagreb
97. KOORDINACIJA ŽIDOVSKIH ZAJEDNICA U RH, Palmotićeva 16, 10000 Zagreb
98. KRISTOVNA DUHOVNA CRKVA "MALOKRŠTENIH", Ogrizovićeva 20, 10000 Zagreb
99. KRISTOVE CRKVE U HRVATSKOJ, Kušlanova 21, 10000 Zagreb
100. KRISTOVA ADVENTISTIČKA CRKVA U RH, Prilaz Gjure Deželića 77, 10000 Zagreb
101. KRŠĆANSKA NEOPENTEKOSTALNA CRKVA U RH, Gortanova 9, 10000 Zagreb
102. KRŠĆANSKA PROROČKA CRKVA, Kotopirska 70, 10000 Zagreb
103. MAKEDONSKA PRAVOSLAVNA CRKVA U HRVATSKOJ, Masarykova 16/I, 10000 Zagreb
104. NOVOAPOSTOLSKA CRKVA U RH, Starotrnjanska 28, 10000 Zagreb
105. REFORMNI POKRET ADVENTISTA SEDMOG DANA, Ribnička 12, 10000 Zagreb
106. SAVEZ BAPTISTIČKIH CRKAVA U RH, Radićeva 30, 10000 Zagrab
107. SAVEZ CRKAVA "RIJEČ ŽIVOTA", Karašićka 33 b, 10000 Zagreb
108. SAVEZ KRISTOVIH PENTEKOSTNIH CRKAVA U RH, Ilica 200, 10000 Zagreb
109. SLOBODNA KATOLIČKA CRKVA, Mesnička 10, 10000 Zagreb

110. SRPSKA PRAVOSLAVNA CRKVA EPARHIJA ZAGREBAČKO-LJUBLJNSKA, Ilica 7, 10000 Zagreb
111. UNIVERZALNI ŽIVOT, Petrinjska 31/I
112. VAIŠNAVSKA VJERSKA ZAJEDNICA U RH, II. Bizek 36, 10000 Zagreb
113. ŽIDOVSKA OPĆINA ZAGREB, Palmotićeva 16, 10000 Zagreb
114. ŽIDOVSKA VJERSKA ZAJEDNICA BET ISRAEL U HRVATSKOJ, Radićeva 26, 10000 Zagreb
115. GRADSKI URED ZA ENERGETIKU, ZAŠTITU OKOLIŠA I ODRŽIVI RAZVOJ, Dukljaninova 3, 10000 Zagreb.

Predmet: Dostava zahtjeva (podaci, planske smjernice i propisani dokumenti) za izradu **Izmjena i dopuna Prostornog plana Grada Zagreba**
- traži se

Poštovani,

Gradska skupština Grada Zagreba je na 18. sjednici održanoj 26. listopada 2010. godine donijela Odluku o izradi Izmjena i dopuna Prostornog plana Grada Zagreba.

Istom je odlukom utvrđena dinamika izrade Izmjena i dopuna Plana i njegovih pojedinih faza, prema planiranim rokovima, pa je tako određen i rok za dostavu podataka, planskih smjernica i propisanih dokumenata potrebnih za izradu Izmjena i dopuna Plana, kako je to utvrđeno člankom 79. Zakona o prostornom uređenju i gradnji (Narodne novine 76/07 i 38/09).

Sukladno navedenom dostavljamo vam Odluku o izradi Izmjena i dopuna Prostornog plana Grada Zagreba, po osnovu koje vas pozivamo dostaviti predmetne podatke, planske smjernice i propisane dokumente u roku 15 dana od dana zaprimanja ovog dopisa, a koje molimo dostaviti Gradskom uredu za prostorno uređenje, izgradnju Grada, graditeljstvo, komunalne poslove i promet, Republike Austrije 18.

Ujedno vas upućujemo pribaviti sve eventualno potrebne dodatne informacije kod ovlaštene osobe Marijane Sironić, dipl. ing.arh., na tel. 610-1865.

S poštovanjem,

U privitku:
- Odluka o izradi Izmjena i dopuna Prostornog plana Grada Zagreba

Pripremila:
Marijana Sironić, dipl.ing.arh.

REPUBLIKA HRVATSKA GRADSKI URED ZA PROSTORNO UREĐENJE, IZGRADNJU KOMUNALNE POSLOVE I PROMET GRAD ZAGREB ZAGREB

PROČELNIK
Davor Jelavić, dipl.oec.

10000 Zagreb, Ulica Republike Austrije 18
tel. (01) 610-1873, 610-1883, fax: (01) 610-1799

GRAD ZAGREB
Gradski ured za prostorno uređenje, izgradnju grada, graditeljstvo, komunalne poslove i promet
Primljeno: 11-11-2010
Klasifikacijska oznaka: 350-07/10-02/268
Urudžbeni broj: 383-10-13

ZAGREBAČKI HOLDING

PODRUŽNICA VODOOPSKRBA I ODVODNJA
SEKTOR RAZVOJA I INVESTICIJA
ODJEL RAZVOJA VODOOPSKRBE

Zagreb,08.11.2010.

Naš znak:611-IK/IK-br.54420

REPUBLIKA HRVATSKA
GRAD ZAGREB
GRADSKI URED ZA PROSTORNO UREĐENJE, IZGRADNJU GRADA, GRADITELJSTVO, KOMUNALNE POSLOVE I PROMET
Sektor za postupak izrade i donošenja dokumenata prostornog uređenja
Ulica Republike Austrije 18
10 000 Zagreb
n/r Marijana Sironić, dipl.ing.arh.

PREDMET : Izmjene i dopune ~~Generalnog urbanističkog plana Grada zagreba~~ PPG2
- Obavjest o prethodnoj raspravi

Prema Vašem zahtjevu Kl.350-07/10-02/268, U.br. 251-13-60/01-10-9 od 27.010.2010. godine (naš znak 207813 od 28.04.2010) u kojem se trašili dostavu podataka , mišljenja, planskih smjernica i druge dokumente za izradu Nacrta prijedloga Izmjene i dopuna Generalnog urbanističkog plana grada zagreba, u vezi vodoopskrbe možemo reći slijedeće:

UVOD

Prema Ugovoru o koncesiji za zahvaćanje vode za potrebe javne vodoopskrbe , ZH – Podružnica vodoopskrba i odvodnja , zahvaća vodu sa slijedećih crpilišta : Mala Mlaka , Sašnjak , Stara Loza , Zapruđe, Žitnjak , Bregana , Sopnica , Strmec i Petruševec . Korisnik koncesije stječe pravo zahvaćanja vode u ukupnoj količini od najviše 5.740 l/s , odnosno najviše 90.950.000 m3 godišnje i to kako slijedi po pojedinim crpilištima :

1. Mala Mlaka	do najviše	1.400 l/s
2. Sašnjak	do najviše	900 l/s
3. Stara Loza	do najviše	80 l/s
4. Zapruđe	do najviše	300 l/s
5. Žitnjak	do najviše	120 l/s
6. Bregana	do najviše	70 l/s
7. Slapnica	do najviše	70 l/s
8. Strmec	do najviše	800 l/s
9. Petruševec	do najviše	2. 000 l/s

Vodocrpilište Stara Loza , nije u funkciji , na vodocrpilištu Petruševec je instalirano pet bunara , kapaciteta od cca 1.250 l/s , na Maloj Mlaki zbog atrazina ne rade dva bunara , kapacitet od cca 240 l/s, a na Strmcu ne radi jedan bunar zbog mangana , kapacitet od 120 l/s . Raspoloživi kapaciteti su ukupno 4.550 l/s., a od V. Gorice se kupuje cca 425 l/s , te je ukupno 4.975 l/s

VARIJANTA A

Prema projektu Integralna projektna zadaća, planirana je uspostava "O " zone u vodoopskrbni sustav Grada Zagreba i to izgradnjom vodospremnika Šalata i Vinogradska , kapaciteta od cca

30 000 m3 (svaki) s K p = 166 – 168 m.n.m., te vodospremnik Cerje kapaciteta 10 000 m3 s Kp= 172 m.n.m.. Svrha uvođenja " O " zone je:

- poboljšavanje uvjeta distibucije
- pokrivanje vršnih potrošnji u pripadnoj vodoopskrbnoj zoni
- smanjivanje tlakova , a time i gubitak vode

Uvođenje " O " zone , je navedenim projektom, planirana s izgradnjom vodocrpilišta Kosnica, koja bi snabdjevala istočni dio Grada Zagreba i Zagrebačke županije .

Sukladno tome izrađeni su PZ i sklopljeni ugovori :

- 6-P-1156 /04 – Idejni projekt vodospremnik Šalata – PRONING – DHI
- 6-P- 197/05 – Idejni projekt glavni cjevovodi – dovodni i odvodni za vodospremnik Šalata(cjevovod od Radničke ceste do vodospremnika Šalata, cjevovod od vodospremnika Šalata do vodospremnika Jurjevska , Tuškanac i Laščina - PRONING _ DHI
- 6-P-1157/04 – Idejni projekt vodospremnik Vinogradska – DIPPOLD & GEROLD – Hidroprojekt 91
- 6-P- 182/05 – Idejni projekt glavni cjevovodi dovodni i odvodni za vodospremnik Vinogradska (spoj Šalata – Vinogradska – duž Zelenog vala , cjevovod od Zelenog vala do vodospremnika Vinogradska , cjevovod od vodospremnika Vinogradska do vodospremnika Sokolovac) – DIPPOLD & GEROLD - Hidroprojekt 91

Trasa spojnog cjevovoda do vodospremnika Šalata bi išla : Radnička cesta od Heinzlove do Trga P. Krešimira IV, Ulica A. Bauera , dijelom Vlaške ulice te Vončininom ulicom do vodospremnika ; DN 1200 mm.

Odvodni cjevovod bi trebao ići kroz bolnički komples Šalata, te uz Weberove stube do Vinkovićeve ulice i izlazak na Ulicu Ribnjak , dalje po Ulici Medveščak i to do odvojka prema zapadu , po koridoru Sinkovićeve i Zinkine ulice. Dalje u smjeru sjever uzduž Medvedgradske ulice do Jurjevskih stuba , odakle se polaže u pravcu Zapad , sve uz prijelaz Mlinarske ulice (južno od osnovne škole) i dalje preko Perivoja srpanjskih žrtava, do Jurjevske i lokacije istomenog vodospremnika, DN 500 mm.

Spojni cjevovod vodospremnik Šalata – Vinogradska , od Trga P. Krešimira IV , prema zapadu i to većim dijelom Zelenim valom, Kršnjavoga sve do križanja s Jukićevom, odnosno Adžijinom ulicom, prijelaz ispod željezničke pruge , ispod podvožnjaka , pa po raspoloživom koridoru uz Adžijinu ulicu, nastavno u koridor Kalničke ulice , sve do Nove ceste, zatim južno od stambenog bloka u Bisačkoj ulici , zatim siječe Metalčevu ulicu (južno od parkirališta hotela Panorama) , te siječe južni rub zelene površine koja je formirana uz napuštena vodocrpilišta Daničićeva, Zagorska i Selska sve do Selske ulice.

Trasa spojnog cjevovoda za vodospremnik Vinogradska , odvaja se od trase Trg P. krešimira IV – Selska cesta , na lokaciji s Novom cestom , te slijedi tu prometnicu sve do križanja s Magazinskom cestom. U blizini s Magazinskom cestom (kod Doma sportova) , predviđeno je bušenje ispod željezničke pruge , sve uz izlaz na koridor Slovenske ulice . Nakon križanja s Ilicom , trasa je predviđena s polaganjem u Ulici nad lipom , te nastavno po koridoru Ulice Podolje do križanja s Vrtlarskom ulicom , a koju slijedi sve do lokacije vodospremnika Vinogradska. DN 1200 mm.
Veza vodospremnika Vinogradska s vodospremnikom Sokolovac , po koridoru Vrtlarske , nastavno uz prijelaz ulica Vrhovec i Antunovec , uzduž Ulice Zatišje , sve do križanja s Ulicom Šestinski dol , te dalje Ulicom Kuniščak do izlaza na Ulicu Sveti Duh , gdje predviđeno priključenje na cjevovod DN 500 mm.

VARIJANTA B

Ugovorena je izrada vodospremnika Cerje , Q = 10.000 m3 , kao i ugovorena je izgradnja magistralnih cjevovoda DN 1000 mm, II a , IIb i DN 800 mm, III faza , koji bi išli od spoja na magistralni cjevovod DN 700 Čulinečka Ivanja Reka , što znači da bi se vodospremnik Cerje punio preko vodocrpilišta Petruševec .

Daljni razvoj vodoopskrbe Grada Zagreba je , ako se ustanovi mogućnost izgradnje vospremnika "O" zone Vinogradske i Šalate bez spojnog cjevovoda DN 1200 mm, potrebno je prema II varijanti izgraditi magistralni cjevovod DN 1200 mm , od Radničke ceste do Mosta mladosti , Mosta slobode i dalje do Jadranskog mosta .

Po ovoj varijanti bi se mogli smanjili tlakovi na vodocrpilištima , a vodospremnici "O zone bi se punili iz vodospremnika " I " zone , a li tada je potrebno izgraditi tri PS .

Potrebitost interpolacije ovih precrpnih stanica proizlazi zbog snižavanja inicijalnog tlaka na crpilištima sustava, ako se uvede "O " zona , a uz koje se ne može osigurati punjenje vodospremnika " I " zone.

Predviđena je interpolacija tri precrpne stanice :

- u blizini križanja Bukovačke ceste i Petrove ulice , sve uz vezu cjevovoda DN 500 mm, a kojim se osigurava veza s vodospremnicima Laščina i Bukovec
- na lokaciji uz Ulicu Dubravkin put , uz cjevovod DN 700 mm, a kojim se osigurava veza s vodospremnicima Tuškanac i Jurjevska
- u okviru raspoloživog prostora na napuštenom gradskom crpilištu Selska i križanju postojećeg cjevovoda DN 500 mm, s kojim se osigurava veza s vodospremnikom Sokolovec

Po ovoj varijanti , ne uspostavlja se direktna veza između vodospremnika "O " i " I " zone uz izgradnju novih spojnih cjevovda , već se veza ostvaruje uz interpolaciju precrpnih stanica , i to na lokacijama uz glavne dobavne sustave koji su povezani s vodospremnicima prve zone.

NAPOMENA

Po varijanti A i B za razvoj vodoopskrbnog sutava Grada Zagreba potrebno je :

- završetak izgradnje vodocrpilišta Petruševec
- izgradnja magistralnog cjevovoda DN 1200 mm, Radnička cesta – Most mladosti- Most slobode – Jadranski most uz lijevu obalu rijeke Save
- izgradnja magistralnog cjevovoda DN 700 mm, od Podsusedskog mosta do Jankomirskog mosta te nastavno do spoja na cjevovod DN 700 mm u Ljubljanskoj aveniji kao i nastavak sanacija magistralnog cjevovoda u Ljubljanskoj aveniji od Ulice Svilković do Jankomirske ulice
- sanacija spojnog cjevovoda vodospremnik Tuškanac – Jurjevska
- izgradnja pilot postrojenja za uklanjanje atrazina na maloj Mlaki (u stvari brtvljenje kopanih bunara)
- izgradnja vodospremnika Mikulasi
- rušenje vodotornja Bukovec
- proširenje vodospremnika Jačkovina za 1000 m3
- izgradnja magistralnog cjevovoda DN 700 mm – Aleja Bologne za punjenje vodospremnika Lisićina

- sanacija PS Pile
- sanacija PS Remete
- sanacija PS Soklovac
- sanacija PS Vrapće
- postavljanje regulacije tlaka i protoka na magistralnom cjevovodu Čulinećka – Ivanja Reka , zbog punjenja vodospremnika Cerje (K p = 172 m.n.m.)
- izgradnja PS Horvati
- izgradnja PS Žlebec – Podsljeme
- izgradnja PS Prepuštovec
- izgradnja PS Sutinska vrela
- izgradnja PS Donji Dragonožec
- Vodospremnik Gornji Dragonožec
- izgradnja PS Šestinski Kraljevec
- sanacija magistralnog cjevovoda DN 500 mm, ACC za Grad Dugo Selo
- izgradnja magistralnog cjevovoda Sesvetska Selnica Božjakovina (paralerno s postojećim cjevovodom DN 500 za Grada Dugo Selo

S poštovanjem :

ŠEF ODJELA RAZVOJA VODOOPSKRBE:
Ivan Kovačić, dipl.ing.stroj.

RUKOVODITELJ SLUŽBE RAZVOJA
Kristijan Iličić, dipl.ing.stroj.

POMOĆNIK DIREKTORA PODRUŽNICE
ZA RAZVOJ I INVESTICIJE
Ivan Lončarević, mag.oec.

ZAGREBAČKI HOLDING d.o.o.
PODRUŽNICA
VODOOPSKRBA I ODVODNJA
ZAGREB, Folnegovićeva 1
501

REPUBLIKA HRVATSKA
GRAD ZAGREB
GRADSKI KONTROLNI URED

KLASA: 350-07/10-01/608
URBROJ:251-04-01/2-10-2
Zagreb, 09. studeni 2010.

REPUBLIKA HRVATSKA (17)
GRAD ZAGREB
251-13 Gradski ured za prostorno uređenje, izgradnju Grada, graditeljstvo, komunalne poslove i promet

Primljeno: 12-11-2010		
Klasifikacijska oznaka	Org. jed.	
350-07/10-02/268	60	
Urudžbeni broj	Pril.	Vrij.
251-04-01/2-10-14	1	

GRADSKI URED ZA PROSTORNO UREĐENJE, IZGRADNJU GRADA, GRADITELJSTVO, KOMUNALNE POSLOVE I PROMET
Republike Austrije 18

Predmet: Izmjene i dopune Prostornog plana Grada Zagreb

Sukladno dopisu od 27. listopada 2010. Klasa: 350-07/10-02/268; URBROJ: 251-13-60/01-10-9 u kojem tražite da Vam temeljem Odluke o izradi Izmjena i dopuna Prostornog plana Grada Zagreba dostavimo podatke, planske smjernice i druge dokumente, obaviještavamo Vas da Gradski kontrolni ured nije provodio nikakve aktivnosti iz navedenog područja.

PROČELNIK
mr.sc. Mirko Herak

REPUBLIKA HRVATSKA
GRAD ZAGREB
251-13 Gradski ured za prostorno uređenje, izgradnju Grada, graditeljstvo, komunalne poslove i promet

Primljeno: 15-11-2010		
Klasifikacijska oznaka	Org. jed.	
350-07/10-02/268		
Urudžbeni broj	Pril.	Vrij.
373-10-15	1	

ZAGREBAČKI HOLDING d.o.o.

URBROJ: 5367/10
Zagreb, 10. 11. 2010.

REPUBLIKA HRVATSKA
GRAD ZAGREB
Gradski ured za prostorno uređenje,
zaštitu okoliša,izgradnju grada, graditeljstvo
komunalne poslove i promet
Republike Austrije 18
10 000 Zagreb

PREDMET: Dostava zahtjeva za izradu Izmjena dopuna Prostornog plana Grada Zagreba zone „Prudinec u Jakuševcu"
-dostavlja se

Veza: Vaš dopis Urbroj: 251-13-60/01-10-9
Klasa: 350-07/10-02/268

Poštovani,

Temeljem Vašeg dopisa u vezi izrade izmjene i dopune Prostornog plana Grada Zagreba za zonu odlagališta otpada „Prudinec u Jakuševcu" od 27. listopada 2010. obavještavamo Vas o sljedećem:
Uvidom u tehničku dokumentaciju ustanovljeno je da unutar predmetnog obuhvata nema izgrađene DTK (distributivne telekomunikacijske kanalizacije), već je potrebno planom osigurati potrebne koridore za izgradnju DTK.
Naime, potrebno je predvidjeti koridore DTK na svim pozicijama postojećih i novoprojektiranih prometnica u pješačkom hodniku s obje strane prometnica u cijeloj zoni zahvata.

S poštovanjem,

Voditelj infrastrukture
Ivan Ivoš, dipl.ing.el.

Voditelj podružnice

Ivana Krivić, dipl.ing.el.

ZAGREBAČKI HOLDING d.o.o.
Podružnica Zagrebački digitalni grad
ZAGREB, Slavonska avenija 52

Dostaviti:
1.Naslovu
2.Arhiva

381
11. 11. 2010.

HAKOM

KLASA: 350-05/10-01/6272
URBROJ: 376-10/ŽO-10-2
Zagreb, 8. studeni 2010. god.

REPUBLIKA HRVATSKA (07)
GRAD ZAGREB
251-13 Gradski ured za prostorno uređenje, izgradnju Grada, graditeljstvo, komunalne poslove i promet

Primljeno: 15-11-2010		
Klasifikacijska oznaka	Org. jed.	
350-07/10-02/268	60-01	
Urudžbeni broj	Pril.	Vrij.
376-10-16	-	

Republika Hrvatska
Grad Zagreb
Gradski ured za prostorno uređenje, izgradnju grada, graditeljstvo, komunalne poslove i promet
Sektor za postupak izrade i donošenja dokumenata prostornog uređenja
Trg Stjepana Radića 1
10000 Zagreb

PREDMET: GRAD ZAGREB
IZMJENE I DOPUNE PPU GRADA ZAGREBA
zahtjevi – smjernice za izradu

Veza: Vaš dopis KLASA: 350-07/10-02/268, URBR:251-13-60/01-10-9, od 27. listopada 2010.

Temeljem vašega zahtjeva obavještavamo vas da za izmjene i dopune PPU GRADA ZAGREBA iz razloga navedenih u čl. 5. ODLUKE o izradi izmjena i dopuna PPU Grada Zagreba nemamo nikakovih uvjeta.

S poštovanjem,

REPUBLIKA HRVATSKA - Hrvatska agencija za pošte i elektroničke komunikacije - Zagreb

RAVNATELJ
dr. sc. Dražen Lučić

Dostaviti: Naslovu preporučeno

REPUBLIKA HRVATSKA
GRAD ZAGREB
GRADSKI URED ZA PROSTORNO UREĐENJE, IZGRADNJU GRADA, GRADITELJSTVO, KOMUNALNE POSLOVE I PROMET
Sektor za prostorno uređenje i graditeljstvo

REPUBLIKA HRVATSKA (1)
GRAD ZAGREB
251-13 Gradski ured za prostorno uređenje, izgradnju Grada, graditeljstvo, komunalne poslove i promet

Primljeno: 15-11-2010		
Klasifikacijska oznaka	Org. jed.	
350-07/10-02/268	01	
Urudžbeni broj	Pril.	Vrij.
251-13-20/001-10-17		

KLASA: 350-02/10-03/službeno
URBROJ: 251-13-20/001-10-2
Zagreb, 10. studenoga 2010.

Sektor za postupak izrade i donošenja dokumenata prostornog uređenja

Zagreb, Ulica Republike Austrije 18

PREDMET: Izmjena i dopuna Prostornog plana Grada Zagreba
- podaci, dostavljaju se

Veza: KLASA: 350-07/10-02/268, Urbroj: 251-13-60/001-10-9, od 27.10.2010.

Sukladno članku 4. stavak 2. Odluke o izradi izmjena i dopuna Prostornog plana Grada Zagreba, a zbog potrebe usklađenja dosadašnjih odredaba i prostorno planskih rješenja s obvezama u dijelu sadržaja plana propisanih Zakonom, potrebno je Izmjenu i dopunu Prostornog plana Grada Zagreba uskladiti sa Zakonom o izmjenama Zakona o proglašenju zapadnog dijela Medvednice parkom prirode (NN br. 25/09).

Naime, iako je još u veljači 2009. godine, Zakonom izmijenjena granica parka prirode, još uvijek članak 7. točka 2.1.3. podtočka 2. važeće Odluke, kojim su određeni kriteriji za zahvate u prostoru „u građevinskim područjima naselja unutar Parka prirode Medvednica, a izvan GUP-a grada Zagreba", kao i kartografski prikazi u kojima su prikazana ta ista građevinska područja, nisu usklađeni sa Zakonom.

Radi usklađenja s istim Zakonom, potrebno je brisati podtočku 1. točke 2.1.3. članka 7. važeće Odluke, te korigirati i kartografske prikaze građevinskih područja naselja - „Sjeverni dio Grada" i „Sesvete".

Radi usklađenja Izmjene i dopune Prostornog plana Grada Zagreba s Pravilnikom o izmjenama i dopunama Pravilnika o jednostavnim građevinama i radovima (NN br. 57/10) treba izmijeniti one odredbe čl. 10. točke 5.1.3. koje se odnose na osiguranje parkirališno-garažnih mjesta za poslovnu namjenu u smislu Pravilnika, a koja poslovna namjena uključuje ugostiteljsko-turističku, trgovačku, uslužnu i dr. djelatnost.

Nadalje, „Prijelazne i završne odredbe" – članke 15., 16. i 17. važeće Odluke treba uskladiti sa Zakonom o prostornom uređenju i gradnji koji je na snazi još od 01. listopada 2007. godine!

S poštovanjem,

POMOĆNICA PROČELNIKA
Ančica Kačić, dipl.ing.arh.

REPUBLIKA HRVATSKA
GRAD ZAGREB
GRADSKI ZAVOD ZA ZAŠTITU
SPOMENIKA KULTURE I PRIRODE

Klasa: 612-08/10-11/22
Ur.br. 251-18-01-10-2
Zagreb, 12.11.2010.

REPUBLIKA HRVATSKA (17)
GRAD ZAGREB
251-13 Gradski ured za prostorno uređenje, izgradnju Grada, graditeljstvo, komunalne poslove i promet

Primljeno: 15-11-2010		
Klasifikacijska oznaka	Org. jed.	
350-07/10-02/268	01	0
Urudžbeni broj	Pril.	Vrij.
251-18-M-10-18	1	

GRADSKI URED ZA PROSTORNO UREĐENJE,
IZGRADNJU GRADA, GRADITELJSTVO,
KOMUNALNE POSLOVE I PROMET
Sektor za postupak izrade i donošenja
Dokumenata prostornog uređenja
Ul.Republike Austrije 18
10000 ZAGREB

Predmet: Izmjene i dopune Prostornog plana Grada Zagreba

Veza Klasa: 350-07/10-02/268

Na zahtjev za dostavu podataka, planskih smjernica i propisanih dokumenata za izradu Izmjena i dopuna Prostornog plana Grada Zagreba temeljem odluke Gradske skupštine Grada Zagreba o izradi plana, obavještavamo sljedeće:

Temeljem odredbi Zakona o zaštiti i očuvanju kulturnih dobara (NN 69/99, 151/03, 157/03, 87/09 i 88/10) Ministarstvo kulture RH, Uprava za zaštitu kulturne baštine, tijekom 2009-2010. godine provelo je postupak revizije rješenja o utvrđivanju svojstva kulturnog dobra za zaštićene graditeljske cjeline na području Grada Zagreba, te su donesena nova rješenja o utvrđivanju svojstva kulturnog dobra.

U skladu s tim potrebno je provesti usklađenje konzervatorske podloge za PPGZ.

Slijedom toga se kao podloga za izradu izmjena i dopuna plana, u privitku dostavlja grafički prikaz zaštićenih kulturno-povijesnih cjelina na području obuhvata Prostornog plana Grada Zagreba, prostorne međe i sustav zaštite, koji je redefiniran prema rješenjima Ministarstva kulture, Uprava za zaštitu kulturne baštine. Navedeno dostavljamo i e-mailom.

Sukladno uvodno navedenom provodi se i cjelovita revizija i usklađenje konzervatorske podloge za PPGZ, te će se ista dostaviti u najkraćem mogućem roku, kako bi se u Nacrt prijedloga Izmjene i dopune Prostornog plana Grada Zagreba ugradili relevantni podaci sustava mjera zaštite nepokretnih kulturnih dobara na području obuhvata plana.

S obzirom da je konzervatorska podloga prilog plana, u plan je potrebno ugraditi samo one podatke iz konzervatorske podloge koji su primjereni razini plana.

Također, kao preporuka službe zaštite, ističe se potreba da se kroz planska određenja namjene i urbanih pravila PPGZ-a, omogući očuvanje i afirmacija karakterističnih morfoloških, ambijentalnih i drugih obilježja prostora i graditeljske strukture, koji su, iako nemaju svojstvo kulturnog dobra, općom vrijednošću ili lokalnim značenjem značajni nositelji kulturno-povijesnog identiteta i predstavljaju graditeljsku baštinu vrijednu očuvanja.

S poštovanjem,

Izradila:
A. Nišević, dipl.ing.arh.

PROČELNIK
Silvije Novak, prof.

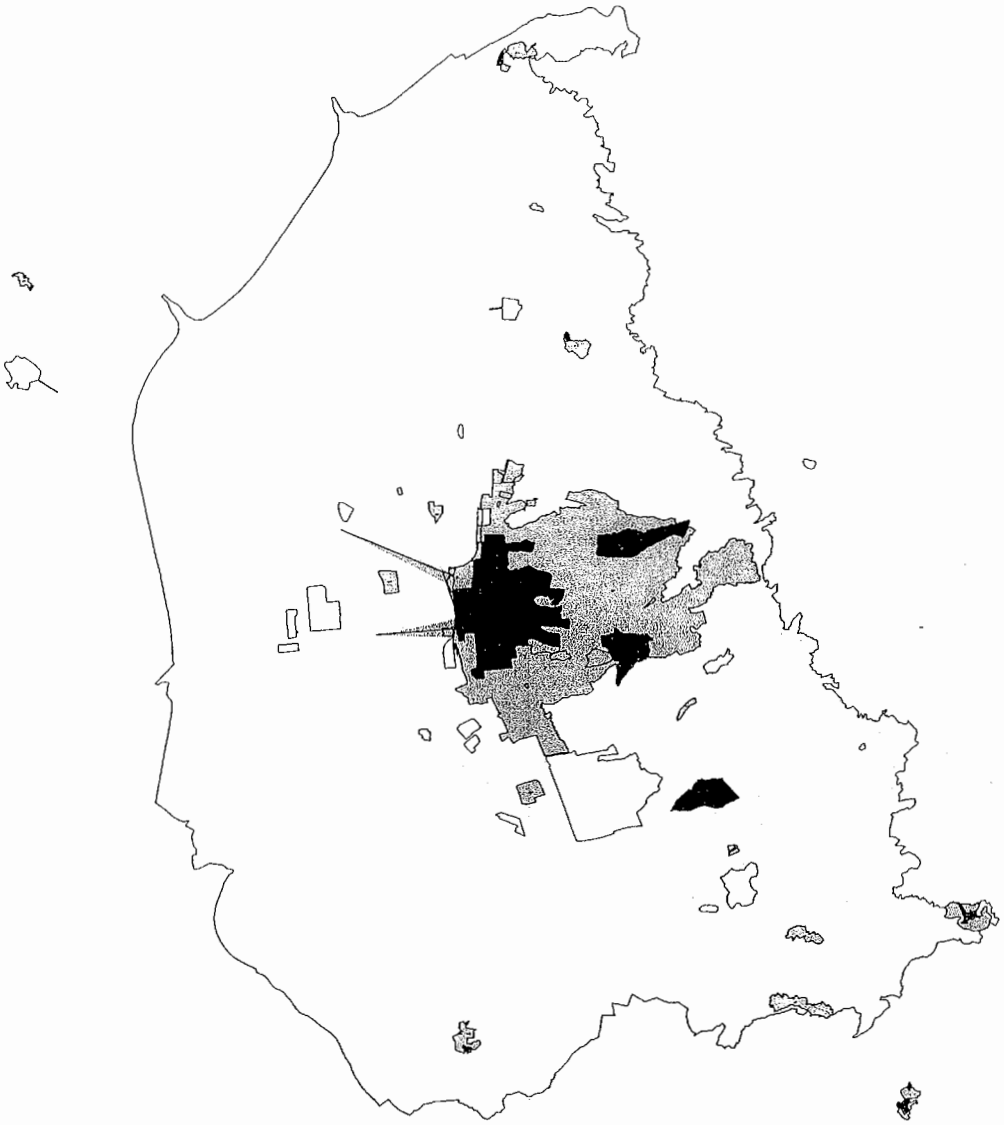

REPUBLIKA HRVATSKA
DRŽAVNA UPRAVA ZA ZAŠTITU I SPAŠAVANJE
PODRUČNI URED ZA ZAŠTITU I SPAŠAVANJE
ZAGREB
Zagreb, Zadarska 80
KLASA: 350-02/09-01/54
URBROJ: 543-21-01-10-4
Zagreb, 12.11. 2010.

REPUBLIKA HRVATSKA
GRAD ZAGREB
E13 Gradski ured za prostorno uređenje, izgradnju Grada, graditeljstvo, komunalne poslove i promet

Primljeno: 16-11-2010	
Klasifikacijska oznaka	Org. jed.
350-07/10-02/268	21
Urudžbeni broj	Pril. / Vrij.
543-21-01-10-13	/

GRAD ZAGREB
GRADSKI URED ZA PROSTORNO UREĐENJE
IZGRADNJU GRADA, GRADITELJSTVO, KOMUNALNE
POSLOVE I PROMET

ZAGREB, Republike Austrije 18

PREDMET: Izmjena i dopuna Prostornog plana Grada Zagreba
- mišljenje, daje se

Veza: KLASA: 350-07/10-02/268, URBROJ: 251-13-60/01-10-9

Vašim dopisom broj gornji zatražili ste da vam dostavimo podatke, planske smjernice, dokumente i uvjete iz našeg djelokruga za izradu Izmjena i dopuna Prostornog plana Grada Zagreba.

Uvidom u Odluku o izradi Izmjena i dopuna Prostornog plana Grada Zagreba, odnosno u razloge za izradu izmjena i dopuna Plana, kao i u ciljeve i programska polazišta izmjena i dopuna Plana, utvrđujemo da navedene Izmjene i dopune ne obuhvaćaju mjeru zaštite i sklanjanja, niti bitno mogu utjecati na istu. Sukladno navedenom nemamo novih prijedloga i zahtjeva, već ovom prilikom potvrđujemo mjere zaštite i sklanjanja iz temeljne Odluke o donošenju Prostornog plana Grada Zagreba.

S poštovanjem,

PROČELNIK

Petar Vitas, dipl. ing.

AP/MV

REPUBLIKA HRVATSKA
MINISTARSTVO KULTURE

Uprava za zaštitu prirode

KLASA: 612-07/10-49/899
URBROJ: 532-08-03-01/1-10-2
Zagreb, 12. studeni 2010.

REPUBLIKA HRVATSKA
GRAD ZAGREB
251-13 Gradski ured za prostorno uređenje, izgradnju Grada, graditeljstvo, komunalne poslove i promet

Primljeno: 17 -11- 2010		
Klasifikacijska oznaka		Org. jed.
350-07/10-02/268		01/2
Urudžbeni broj	Pril.	Vrij.
532-08-03-1-10-20	1	

Grad Zagreb
Gradski ured za prostorno uređenje,
izgradnju grada, graditeljstvo,
komunalne poslove i promet
Sektor za postupak izrade i donošenja
dokumenata prostornog uređenja
10 000 Zagreb
Ulica Republike Austrije 18

Predmet: Zahtjevi za izradu Izmjena i dopuna Prostornog plana Grada Zagreba
- obavijest, **dostavlja se**

Veza Vaša klasa: 350-07/10-02/268
urbroj: 251-13-60/01-10-9

Vezano za Vaš zahtjev zaprimljen u ovoj Upravi 9. studenog 2010. kojim ste, u skladu s odredbom članka 79. Zakona o prostornom uređenju i gradnji ("Narodne novine", br. 76/07 i 38/09), kao nositelj izrade predmetnog plana, u postupku izrade istog, zatražili podatke, planske smjernice i propisane dokumente koji se odnose na zaštitu prirode i u djelokrugu su ove Uprave, Ministarstvo kulture napominje da su svi podaci i mjere zaštite prirode već sadržani u važećem Prostornom planu Grada Zagreba („Službeni glasnik Grada Zagreba", br. 8/01,16/02,11/03,2/06,1/09 i 8/09).

Kako je, s obzirom na postojeće okolnosti, radnje i planove oko zbrinjavanja otpada, razlog novih Izmjena i dopuna PP-a Grada Zagreba potreba produženja predviđenog roka zatvaranja Odlagališta otpada I. kategorije Prudinec u Jakuševcu, a okolnosti vezane za zaštitu prirode nisu se bitno promijenile, napominje se da je potrebno uvažavati i primjenjivati mjere zaštite za prirodne, krajobrazne i graditeljske vrijednosti te smjernice za mjere zaštite za područja ekološke mreže iz važećeg plana.

S poštovanjem,

Republika Hrvatska - Ministarstvo kulture - Zagreb

Ravnateljica
Kornelija Pinjarić

Dostaviti:
1. Naslovu
2. Evidencija, ovdje
3. U spis predmeta, ovdje

Hrvatske autoceste d.o.o.
Društvo s ograničenom odgovornošću, za upravljanje, građenje i održavanje autocesta
Širolina 4, Zagreb, Hrvatska • tel.: +385 1 46 94 444 • faks.: +385 1 46 94 505 • www.hac.hr
Društvo upisano kod Trgovačkog suda u Zagrebu pod brojem: 080391688 • Temeljni kapital: 131.140.100,00 kn
OIB: 57500462912 MB: 1554964 Žiro račun broj: 2340009-1110023595 kod Privredne banke Zagreb d.d.
Uprava: Stjepko Boban, predsjednik Uprave • Josip Sapunar, član Uprave

HRVATSKE AUTOCESTE

Broj: 45212-700-1893 /10-GKS
Zagreb, 11.11.2010.

REPUBLIKA HRVATSKA
GRAD ZAGREB
251-13 Gradski ured za prostorno uređenje, izgradnju Grada, graditeljstvo, komunalne poslove i promet

Primljeno: 18-11-2010	
Klasifikacijska oznaka	Org. jed.
350-07/10-02/268	21 21
Urudžbeni broj	Pril. Vrij.
378-10-21	100

REPUBLIKA HRVATSKA
GRAD ZAGREB
GRADSKI URED ZA PROSTORNO UREĐENJE, IZGRADNJU GRADA, GRADITELJSTVO, KOMUNALNE POSLOVE, PROMET
Ulica Republike Austrije 18
10 000 Zagreb

PREDMET: Izmjena i dopuna Prostornog plana Grada Zagreba
- zahtjevi, dostavljaju se

Vaša veza: Klasa: 350-07/10-02/268, Ur.broj: 251-13-60/01-10-9 od 27. listopada 2010. god.

Temeljem Vašeg poziva za dostavu podataka, planskih smjernica i propisanih dokumenata potrebnih za izradu Izmjena i dopuna Prostornog plana Grada Zagreba, Hrvatske autoceste d.o.o. Vam dostavljaju sukladno članku 79. Zakona o prostornom uređenju i gradnji (NN br. 76/07 i 38/09) slijedeće očitovanje za potrebe izrade Plana:

1. Sukladno Prostorno – prometnoj studiji cestovno – željezničkog prometnog sustava šireg područja grada Zagreba (IGH, 2008) molimo da se u Prostorni plan unese koridor nove obilaznice grada Zagreba (situacija u privitku).

2. Budući da je u okviru IV. Izmjena i dopuna Prostornog plana Zagrebačke županije ucrtan čvor Ivanja Reka 2 (Otok Svibovski) na postojećoj autocesti A3: Bregana – Zagreb – Lipovac, a koji se sjevernim dijelom nalazi unutar obuhvata Grada Zagreba, predlažemo da se isti ucrta i u Izmjene Prostornog plana Grada Zagreba, uključujući prilazne ceste sa sjeverne strane čvora (situacija u privitku).

3. Sukladno članku 37. Zakona o javnim cestama (NN 180/4, 138/06, 146/08 i 38/09, 124/09, 153/09), potrebno je osigurati zaštitni pojas autoceste koji se mjeri od vanjskog ruba zemljišnog pojasa autoceste, a iznosi **minimalno 40 m sa svake strane**. Unutar zaštitnog pojasa nije dozvoljeno planiranje nikakvih objekata visokogradnje (poslovnih, stambenih i drugih građevina).

4. Zabranjuje se postavljanje svih vizualnih efekata koji bi zbog svog sadržaja i položaja ugrožavali sigurnost prometa autocestom (reklamni panoi, reklame na objektima visokogradnj i dr.) unutar zaštitnog pojasa autoceste sukladno članku 42. Zakona o javnim cestama (NN 180/4, 138/06, 146/08 i 38/09, 124/09, 153/09).

5. Obveza Investitora budućih objekata unutar zone obuhvata Plana, a koji se nalaze u blizini trase autoceste, je planiranje i izgradnja zidova za zaštitu od buke ukoliko se pokaže potreba za izvođenjem istih, sukladno Zakonu o zaštiti od buke (NN 30/09).

Slijedom navedenog, pri izradi Izmjena i dopuna Prostornog plana Grada Zagreba potrebno je ugraditi gore navedene smjernice u tekstualni i grafički dio Plana.

PREDSJEDNIK UPRAVE

Stjepko Boban, dipl.ing.građ.

U privitku:
- *Situacija nove obilaznice grada Zagreba iz Prostorno – prometne studije (CD zapis)*
- *Situacija čvora Ivanja Reka 2 (CD zapis)*

GRADSKA PLINARA ZAGREB d.o.o. Radnička cesta 1,10000 ZAGREB
SEKTOR DISTRIBUCIJE I TEHNOLOŠKOG UPRAVLJANJA SUSTAVOM
Odjel strateško planiranje i razvoj

REPUBLIKA HRVATSKA
251-13,Gradski ured za prostorno uređenje, izgradnju Grada,
Primljeno: 16 -11- 2010
Klasifikacijska oznaka: 350 07/10-02/ 268
Urudžbeni broj: 373 -10 - 22
ISO 9001 Cro Cert
ISO 9001:2000

GRAD ZAGREB
GRADSKI URED ZA PROSTORNO UREĐENJE, IZGRADNJU GRADA, GRADITELJSTVO, KOMUNALNE POSLOVE I PROMET
Ulica Republike Austrije 18
10000 ZAGREB

Zagreb, 18.11.10.

Vaš znak: klasa: 350-07/10-02/268
ubroj: 251-13-60/01-10-9 od 27.10.10.

Naš znak: pp zagreb izmjena 2010 - 1

Ur. broj: 02/2 - 7800

Predmet: Prostorni plan Grada Zagreba – izmjena i dopuna
- planske smjernice i podaci o plinskom distribucijskom sustavu za izradu Plana

S obzirom da se izmjene i dopune Plana odnose na Odlagalište otpada Prudnica u Jakuševcu nemamo nikakvih zahtjeva u pogledu plinskog distribucijskog sustava.

Za dodatne informacije možete se obratiti Gradskoj plinari Zagreb d.o.o., Radnička cesta 1, Odjel strateško planiranje i razvoj - Dragutin Kron, tel. 6302539, fax 6302666 ili e-mail dragutin.kron@plinara-zagreb.hr.

Sa štovanjem

Samostalni inženjer
Dragutin Kron dipl.ing.

Šef Odjela strateško planiranje i razvoj
Željka Pinjuh - Ćorić dipl.ing.

GRADSKA PLINARA ZAGREB
2
ZAGREB – Radnička cesta 1

Dostaviti: - naslov poštom
- ovdje: Direktor Sektora distribucije i tehnološkog upravljanja sustavom, Ž. Pinjuh-Ćorić, D.Kron - arhiva

HRVATSKE CESTE d.o.o.
za upravljanje, građenje i održavanje državnih cesta
Vončinina 3, 10000 Zagreb

Centrala, tel: 01 4722 555, e-mail: info@hrvatske-ceste.hr
Predsjednik Uprave, tel: 01 4722 580, fax: 01 4722 581
Ured za odnose s javnošću, tel: 01 4722 597, fax: 01 4722 581,
e-mail: ivana.bekavac@hrvatske-ceste.hr
Sektor za studije i projekt., tel: 01 4722 460, fax: 01 4722 461
Sektor za građenje, tel: 01 4722 410, fax: 01 4722 411
Sektor za održavanje, tel: 01 4722 660, fax: 01 4722 661
Sektor za prav., kadr. i opće posl., tel/fax: 01 4722 430/431
Sektor za fin. i ekon. posl., tel: 01 4722 616, fax: 01 4722 639
Sektor za nabavu, tel: 01 4722 510, fax: 01 4722 511
Web stranica: www.hrvatske-ceste.hr

Sektor za studije i projektiranje
Odjel za studije, zakonsku i tehničku regulativu
Broj: 300/2010-2924/1-TZ
Zagreb, 16. 11. 2010. god.

REPUBLIKA HRVATSKA
GRAD ZAGREB
251-13 Gradski ured za prostorno uređenje, izgradnju Grada, graditeljstvo, komunalne poslove i promet

Primljeno: 18-11-2010		
Klasifikacijska oznaka	Org. jed.	
350-07/10-02/268		
Urudžbeni broj	Pril	Vrij.
370-10-25	/	

REPUBLIKA HRVATSKA
GRAD ZAGREB
Gradski ured za prostorno uređenje, izgradnju grada, graditeljstvo, komunalne poslove i promet
Ulica Republike Austrije 18
10 000 ZAGREB

Predmet: **Izmjene i dopune Prostornog plana Grada Zagreba**
- podaci

Primili smo Vaš dopis, klasa: 350-07/10-02/268, ur. broj: 251-13-60/01-10-9 od 27. 10. 2009. godine kojim ste zatražili podatke i planske dokumente iz našeg djelokruga rada za potrebe izrade Prostornog plana Grada Zagreba.

U skladu s člankom 79. Zakona o prostornom uređenju i gradnji («Narodne novine» br: 76/2007) i člankom 55. Zakona o javnim cestama («Narodne novine» br: 180/2004), Hrvatske ceste d.o.o. dužne su dati podatke, propise i dokumente za izradu prostorno-planske dokumentacije za područje cestovne infrastrukture državnog značenja.

Temeljem Odluke o razvrstavanju javnih cesta u državne ceste, županijske ceste i lokalne ceste («Narodne novine» br: 17/2010) područjem Grada Zagreba prolaze državne ceste:

D1; G.P. Macelj (gr. R. Slovenije) – Krapina – Zagreb – Karlovac – Gračac – Knin – Brnaze – Split (D8)
D3; G.P. Goričan (gr. R. Mađarske) – Čakovec – Varaždin – Breznički Hum – Zagreb – Karlovac – Rijeka (D8)
D29; N. Golubovec (D35) – Zlatar Bistrica – Marija Bistrica – Soblinec (D3)
D30; Čvor Buzin (A3) – V. Gorica – Petrinja – Hrv. Kostajnica – G.P. Hrvatska Kostajnica (gr. BiH)
D225; G.P. Harmica (gr. R. Slovenije) – Brdovec – čvor Zaprešić (A2)

Na području Grada Zagreba planirana je izgradnja **brze ceste Popovec - Marija Bistrica - Zabok sa spojem na Breznički Hum,** a područjem Grada Zagreba prolaze dionice Popovec - Kašina i Kašina - Marija Bistrica - Zlatar Bistrica.

Za planiranu brzu cestu izrađeno je idejno rješenje i studija o utjecaju na okoliš cijele trase (izrađivači PB Palmotićeva 45 i Urbing). Za dionicu Popovec - Kašina 15. travnja 2009. godine izdana je lokacijska dozvola.

U tijeku postupka procjene utjecaja zahvata na okoliš na dionici Kašina - Marija Bistrica - Zlatar Bistrica dobivena je primjedba na trasu brze ceste na području Marija Bistrice. Ispitana su dodatna varijantna rješenja predmetne dionice, a konačno idejno rješenje dionice izrađeno je u veljači 2010. godine.

Pregledne situacije dionica Popovec - Kašina i Kašina - Marija Bistrica - Zlatar Bistrica već su dostavljene u Gradski ured za prostorno uređenje Grada Zagreba za potrebe izrade Plana temeljem Odluke o izradi Prostornog plana Grada Zagreba od 24. rujna 2009. godine.

Potrebno je čuvati koridor planirane brze ceste te poštivati zaštitni pojas uz postojeće državne ceste u skladu s člankom 37. Zakona o javnim cestama.

S poštovanjem,

Direktor Sektora:

Vlado Gostimir, dipl. ing. prom.

Co:
- Pismohrana

ZAGREBAČKI HOLDING
PODRUŽNICA ČISTOĆA
Zagreb, Radnička cesta 82

15.11. 2010. godine

REPUBLIKA HRVATSKA
GRAD ZAGREB
251-13 Gradski ured za prostorno uređenje, izgradnju Grada, graditeljstvo, komunalne poslove i promet

Primljeno: 19-11-2010	
Klasifikacijska oznaka	Org. jed.
350-07/10-02/268	01/3
Urudžbeni broj	Pril. / Vrij.
378-10-24	

Grad Zagreb
Gradski ured za prostorno uređenje, izgradnju grada, graditeljstvo, komunalne poslove i promet
Ulica Republike Austrije 18
10 000 Zagreb

Predmet: dostava podataka, planskih smjernica i propisane dokumentacije

- veza Vaš dopis klasa:350-07/10-02/268, ur. broj:251-13-60/01-10-9 od 27.10.2010. godine

Poštovani,

Vezano uz predmetni dopis, ovim putem Vas obavještavamo da nemamo primjedbi na dostavljene materijale.

S poštovanjem,

Voditelj podružnice:
mr.sc. Branimir Vlašek, dipl.ing.
ZAGREBAČKI HOLDING d.o.o.
Podružnica Čistoća
Zagreb, Radnička cesta 82

REPUBLIKA HRVATSKA
GRAD ZAGREB
URED GRADONAČELNIKA

Klasa: 350-01/10-002/14
Urbroj: 251-02-02-10-2
Zagreb, 16.11.2010.

REPUBLIKA HRVATSKA
GRAD ZAGREB
251-13 Gradski ured za prostorno uređenje, izgradnju Grada, graditeljstvo, komunalne poslove i promet

Primljeno: 19-11-2010		
Klasifikacijska oznaka	Org. jed.	
350-07/10-02/268	2	
Urudžbeni broj	Pril.	Vrij.
251-02-02-10-25	-	

GRADSKI URED ZA PROSTORNO UREĐENJE,
IZGRADNJU GRADA, GRADITELJSTVO, KOMUNALNE
POSLOVE I PROMET
Sektor za postupak izrade i donošenja dokumenata
prostornog uređenja
10000 Zagreb
Republike Austrije 18

Predmet: Dostava podataka , planskih smjernica i propisanih dokumenata za izradu Izmjena i dopuna Prostornog plana Grada Zagreba prema Odluci Gradske skupštine donesenoj na 18. sjednici od 26. listopada 2010.g
- prethodna rasprava;
- dostavlja se, službeno;

Vaša veza: KLASA 350-07/10-02/268,
Urbroj: 251-13-60/01-10-9 od 27. listopada 2010.g.

Vezano na vaše traženje za dostavom podataka , planskih smjernica i propisanih dokumenata za izradu Izmjena i dopuna Prostornog plana Grada Zagreba prema Odluci Gradske skupštine o provođenju prethodne rasprave donesenoj na 18. sjednici od 26. listopada 2010.g, kako je to utvđeno člankom 79. Zakona o prostornom uređenju i gradnji (NN 76/07 i 38/09) obavještavamo Vas sljedeće:

Ured Gradonačenika, Služba za europske integracije i fondove EU održava redovite sastanke koordinacija sa Gradskim Uredima/Zavodima/Službama i Zagrebačkim holdingom na projektu kandidiranja projekata Grada Zagreba na Strukturne fondove EU.
Kako bi se podaci redovito ažurirali i ispoštivale sve procedure, Ured Gradonačelnika, Služba za europske integracije i fondove EU je održala sastanak 11. studenog 2010.g. sa GU za prostorno uređenje, izgradnju Grada, graditeljstvo, komunalne poslove i promet, GU za imovinske pravne odnose i imovinu Grada, GU za energetiku, zaštitu okoliša i održivi razvoj, te predstavnicima navedenih Ureda podijelila projekte koji se kandidiraju na EU fondove (ispunjene obrasce sa svim dostupnim podacima o svakom projektu). Na spomenutom sastanku dogovoreno je usklađenje prostorno planske dokumentacije , ako to već nije, te ažuriranje stanja projektne dokumentacije za svaki projekt zasebno (u prilogu je popis projekata i potrebna dokumentacija). Za usklađenje planske dokumentacije na spomenutom sastanku zaduženi su ispred Vašeg Uredagđa. Marijana Sironić i Dinko Bilić.

Slijedom navedenog, potrebno je za projekte prema navedenom popisu izraditi takav Prijedlog plana za javnu raspravu prema pravilima struke i važećim propisima, koji će omogućiti kvalitetnu i brzu realizaciju projekata, čije se financiranje predviđa iz fondova Europske unije.

S poštovanjem,

P.R.O.Č.E.L.N.I.K:
Miro Laco, prof.

REPUBLIKA HRVATSKA
1
ZAGREB
URED GRADONAČELNIKA
GRAD ZAGREB

1. Naslovu
2. Evidencija
3. Arhiva

GRAD ZAGREB
URED GRADONAČELNIKA

PREGLED EU PROJEKATA GRAD

RAD ZAGREB

GRADSKA UPRAVA - PREGLED RAZVOJNIH PROJEKATA KANDIDIRANIH NA STRUKTURNE

projekti se razrađuju u tehničkom dijelu i kontinuirano prate (rok za završetak 1.1.2012. - predviđeni

rojekti kandidirani putem MRRŠVG i MMPI u suradnji sa SDURF-om

NAZIV PROJEKTA, BROJ PROJEKTA U BAZI NADLEŽNOG UPRAVLJAČK

redni broj projekta	*NAZIV PROJEKTA*
1	Tunel osjeta Zagreb (revitalizacija postojećeg tunela Grič)
2	Obnova fasada u povijesnoj jezgri
3	Muzej za umjetnost i obrt (dogradnja i rekonstrukcija postojećeg objekta)
4	Dom za starije osobe Markuševec
5	Izgradnja Branimirove ulice, od Zavrtnice do Heinzelove ulice
6	Izgradnja Samoborske ceste, od Ulice Oranice do Zagrebačke ceste
7	Izgradnja Šarengradske ulice, od Zagrebačke avenije do Ulice grada Vukovara
8	Gradnja ustanove za palijativnu skrb i hospicij
9	Dom zdravlja Zagreb - zapad (gradnja novog objekta uz postojeći Španski II)
10	Dom zdravlja Zagreb - istok (dogradnja na objektu Kosa)
11	Dom zdravlja Zagreb - istok (gradnja zamjenskog objekta na lokaciji Sesvete)
12	Dom zdravlja Zagreb - istok (izgradnja zamjenskog objekta na lokaciji Žitnjak)
13	Dom zdravlja Zagreb - zapad, Podsused, nadogradnja kata
14	Centar za veterane domovinskog rata
15	Gradnja III. Odjela psihijatarske bolnice "Sveti Ivan" Zagreb
16	Gradnja VI. Odjela psihijatarske bolnice "Sveti Ivan" Zagreb
17	Dogradnja i opremanje dječje bolnice Srebrenjak
18	Uređivanje Službe za mikrobiologiju Zavoda za javno zdravstvo "Dr.Andrije Štampar"
19	Sportska polivalentna dvorana Špansko (gradnja objekta i uređivanje trga)
20	Sportski centar Grana Klaka (izgradnja novog objekta)
21	Dječji vrtić Vrbani II (izgradnja novog objekta)
22	Dječji vrtić Vrbani III (izgradnja novog objekta)
23	Dječji vrtić Borovje (izgradnja novog objekta)
24	Dječji vrtić Zvončić (izgradnja zamjenskog objekta)
25	Osnovna škola Stjepana Bencekovića (izgradnja sportske dvorane)
26	Osnovna škola Pavleka Miškine (dogradnja škole i izgradnja sportske dvorane)
27	Osnovna škola Horvati (izgradnja novog objekta)
28	Osnovna škola Čulinec (izgradnja novog objekta sa sportskom dvoranom)
29	Osnovna škola Ante Kovačića (izgradnja sportske dvorane)
30	Osnovna škola Granešina (izgradnja sportske dvorane)
31	Osnovna škola Ksaver Šandor Gjalski (dogradnja i izgradnja sportske dvorane)
32	Osnovna škola Vrbani III (izgradnja novog objekta)
33	Osnovna škola Ivanja Reka (izgradnja novog objekta)
34	Osnovna škola Rudeš (dogradnja postojećeg objekta)
35	Osnovna škola Dragutina Domjanića (izgradnja dvorane)
36	Osnovna škola Remete (izgradnja zamjenskog objekta)
37	Osnovna škola Antuna Mihanovića (dogradnja objekta)
38	Osnovna škola Tin Ujević (gradnja nove sportske dvorane)
39	Osnovna škola Jabukovac (izgradnja sportske dvorane)
40	Gradnja regionalne infrastrukture digitalnih prostornih podataka
41	Postrojenje za termičku obradu otpada

42	Obrtnički centar Zagreb
43	Novi Tehnološki park Zagreb
44	Športsko-rekreacijska zona u Zagrebu
45	Kongresni centar Zagreb
46	URIHO
47	Radnička cesta od Koledovčine do Domovinskog mosta
48	Sarajevska ulica
49	Park & Ride
50	Modernizacija autobusnog voznog parka u cilju poboljšanja kvalitete gradskog prometa
51	Održivost vrtića i škola u GZ, edukacija (energetska efikasnost)
52	Modernizacija i obnova gradske rasvjete
53	Implementacija solarnih termalnih kolektora i PV u javnim vrtićima, OS, SS i dr.

Ugašeni projekti br: 112,113,114,115,116,117,120,121,122 (predlagatelj GU za zdravstvo)
Ugašen projekt br. 148 (predlagač ECONIC d.o.o.Zagreb)

ORIGINAL

ZAGREBAČKI HOLDING d.o.o.
Zagreb, Ulica grada Vukovara 41

Otpad treba reciklirati, a ne odbaciti!

REPUBLIKA HRVATSKA (7)
GRAD ZAGREB
251-13 Gradski ured za prostorno uređenje, izgradnju Grada, graditeljstvo, komunalne poslove i promet

Primljeno: 22-11-2010		
Klasifikacijska oznaka	Org. jed.	
350-07/10-02/268		
Ur. broj	Pril.	Vrij.
251-10-26		

GRADSKI URED ZA PROSTORNO UREĐENJE, IZGRADNJU GRADA, GRADITELJSTVO, KOMUNALNE POSLOVE I PROMET
Ulica Republike Austrije 18
10000 Zagreb

Urbroj: 5959 /2010
Zagreb, 17.11.2010.

Predmet: Izmjene i dopune Prostornog plana Grada Zagreba,

Veza: KLASA: 350-07/10-02/268 od 27.10.2010.

Poštovani,

Zagrebački holding d.o.o. podružnica ZGOS je inicirala postupak izmjene i dopune Prostornog plana Grada Zagreba s obzirom na okolnost zbrinjavanja otpada i o tome dostavila materijale što je i uvršteno u Odluku o izradi Izmjena i dopuna Prostornog plana Grada Zagreba.

S poštovanjem

Podružnica ZGOS
Voditelj

Dr. sc. Zlatko Milanović, dipl. inž.

ZAGREBAČKI HOLDING d.o.o.
Podružnica ZGOS
ZAGREB, Zeleni trg 3
1

O tome obavijest:
ZAGREBAČKI HOLDING d.o.o.
Uprava
Ulica grada Vukovara 41
10000 Zagreb

Otpad treba reciklirati, a ne odbaciti!

GRAD ZAGREB
251-13 Gradski ured za prostorno uređenje, izgradnju Grada, graditeljstvo, komunalne poslove i promet

Primljeno:	22-11-2010	
Klasifikacijska oznaka		Org. jed.
350-07/10-02/268		01
Urudžbeni broj	Pril.	Vrij.
379.10.27		

HEP-Operator distribucijskog sustava d.o.o.

REPUBLIKA HRVATSKA
GRAD ZAGREB
GRADSKI URED ZA PROSTORNO UREĐENJE, IZGRADNJU GRADA, GRADITELJSTVO, KOMUNALNE POSDLOVE I PROMET
Sektor za postupak izrade i donošenje dokumenata prostornog uređenja

10000 Z A G R E B
Ulica Republike Austrije 18

ELEKTRA ZAGREB

SLUŽBA ZA RAZVOJ I INVESTICIJE
10000 ZAGREB, Gundulićeva 32
TELEFON 01/ 4601111
TELEFAX 01/ 4856329
ŽIRO RAČUN - 2340009-1110077589
MATIČNI BROJ - 1643991
http:/www.hep.hr

Naš broj i znak: **4/01-4.1-48956-2/09-446-VŠ**

Datum: **15.10.2010.**

Predmet: **Izmjene i dopune Prostornog plana Grada Zagreba**

Temeljem Vašeg dopisa klasa: 350-07/10-02/268, urbroj: 251-13-60/01-10-9 od 27.10.2010. godine kojim tražite dostavu podataka, planskih smjernica i propisanih dokumenata potrebnih za izradu Izmjena i dopuna Prostornog plana Grada Zagreba a u svezi produžavanja predviđenog roka zatvaranja odlagališta otpada I. kategorije Prudinec u Jakuševcu do završetka 2010. godine, možemo Vas izvjestiti slijedeće:

Suglasni smo s prijedlogom izmjena i dopuna Prostornog plana Grada Zagreba da se produži predviđeni rok zatvaranja odlagališta otpada I. kategorije Prudinec u Jakuševcu do 31.12.2015. godine.

S poštovanjem!

Direktor Elektre Zagreb:

Marko Škrobo, dipl.ing.el.

HEP-Operator distribucijskog sustava d.o.o. ZAGREB
DISTRIBUCIJSKO PODRUČJE 3
ELEKTRA ZAGREB

Co :

- Služba za razvoj i investicije - Odjel za razvoj mreža
- Pismohrana

ZAGREBAČKI HOLDING d.o.o.

URED VODITELJA PODRUŽNICE
Poslovni broj: I-4098/10
Zagreb, 16. 11. 2010.

REPUBLIKA HRVATSKA (7)
GRAD ZAGREB
251-13 Gradski ured za prostorno uređenje, izgradnju Grada, graditeljstvo, komunalne poslove i promet

Primljeno: 22-11-2010	
Klasifikacijska oznaka	Org. jed.
350-07/10-02/268	01 1
Urudžbeni broj	Pril. / Vrij.
373-10-28	

Gradski ured za prostorno uređenje, izgradnju Grada, graditeljstvo, komunalne poslove i promet

Zagreb, Republike Austrije 18

Predmet: Izmjene i dopune Prostornog plana Grada Zagreba

Povodom vašeg dopisa Klasa:350-07/10-02/268 od 27. listopada 2010., a u svezi prijedloga oko Izmjena i dopuna Prostornog plana Grada Zagreba dajemo sljedeće očitovanje:

Prema postojećim – sada važećim planovima, na prostorima koji se nalaze pod upravljanjem ove Podružnice planirani su sljedeći veći zahvati:

- gradnja Hrvatskog vaterpolo centra u okviru Sportskog parka Mladost,
- gradnja atletske dvorane uz Dom sportova,
- gradnja tribina i natkrivanje klizališta na ŠRC Šalata,
- gradnja novog klizališta uz postojeće na Velesajmu,
- gradnja novog objekta za smještaj konja na Hipodromu,
- gradnja Doma hrvatskog rukometa na Sveticama,
- gradnja – uređenje atletskog stadiona na Sveticama,
- gradnja kampa na prostorima ŠRC Jaruna.

Budući su za navedene gradnje već započele odgovarajuće aktivnosti, a uzimajući u obzir nedostatak športskog prostora u Gradu Zagrebu molimo da izmjene i dopune Prostornog plana Grada Zagreba omoguće, kao do sada zahvate na naprijed navedenim lokacijama.

Pored navedenog predlažemo da se u okviru Športsko rekreacijskog centra Jarun predvidi gradnja novih otvorenih športskih sadržaja (rukometna, odbojkaška i tenis igrališta), a posebno naglašavamo da budući planski dokumenti (detaljni planovi) trebaju riješiti pitanja postavljenih ugostiteljskih objekata na spomenutom športskom objektu.

Isto tako predlažemo da se u okviru i izvan Športsko rekreacijskog centra Jarun predvide:

- mogućnost proširenja regatne staze (trenutno postoji sedam staza, a prema veslačkim standardima potrebo ih je osam),
- izmicanje ili kabliranje postojećeg dalekovoda koji sada prolazi preko Športskog centra.
- izgradnju ukupno cca 3000 parkirališnih mjesta uz potok Petrine, kod ulaza Hrgovići i kod ulaza Ulice Hrvatskog sokola,
- izgradnju biciklističkih staza na širem prometnom prstenu oko Športskog centra.

Izvan Rekreacijskog centra Bundek treba predvidjeti mogućnost izgradnje biciklističkih staza te izgradnju parkirališta za cca 2000 mjesta.

Isto tako predlažemo da izmjena i dopuna Prostornog plana omogući izgradnju nove sljemenske žičare i da se pri promjenama Prostornog plana Medvednice nositeljima izrade predloži izgradnja još jedne jezerske retencije te izgradnja polivalentne sportske dvorane.

S poštovanjem,

Voditelj Podružnice

Ivo Erić

ZAGREBAČKI HOLDING d.o.o.
PODRUŽNICA UPRAVLJANJE ŠPORTSKIM OBJEKTIMA
ZAGREB, Trg Krešimira Ćosića 11

Obavijest:

1. Evidencija, ovdje

ZAGREBAČKI HOLDING

Zagreb, 18. studenog 2010. godine
Ur. broj: 13371-1/zb/ni

REPUBLIKA HRVATSKA (17)
GRAD ZAGREB
251-13 Gradski u... za prostorno uređenje, izgradnju Grada, graditeljstvo, komunalne poslove i promet

Primljeno: 22-11-2010	
Klasifikacijska oznaka	Org. jed.
350-07/10-02/268	01
Urudžbeni broj	Pril. / Vrij.
393-10-29	

REPUBLIKA HRVATSKA
GRAD ZAGREB
Gradski ured za prostorno uređenje, izgradnju Grada, graditeljstvo, komunalne poslove i promet
Sektor za postupak izrade i donošenja dokumenata prostornog uređenja

Ulica Republike Austrije 18
10000 Zagreb

Poštovani,

Dana 05.11.2010. godine, zaprimili smo pod Ur.br.: 251-13-60/01-10-9, Klasa: 350-07/10-02/268 Odluku o izradi izmjena i dopuna Prostornog plana Grada Zagreba, te nas pozivate da Vam dostavimo predmetne podatke, planske smjernice i propisane dokumente.
Ovim putem obavještavamo Vas da su naše lokacije tržnica i ostale građevine uvrštene u važeći Prostorni plan i da nema potrebe tražiti izmjene istog.

S poštovanjem,

Rukovoditelj Službe pravnih,
općih i kadrovskih poslova:
Zdravko Banožić, dipl.iur.

Zagrebački holding d.o.o. -
Podružnica Tržnice Zagreb

Voditelj Podružnice
Dario Kobešćak, dipl.oec.

ZAGREBAČKI HOLDING d.o.o.
- Podružnica Tržnice Zagreb
tržnice zagreb Zagreb, Šubićeva 40/V

Dopis izradila Nada Ivanović

tržnice zagreb
ZAGREBAČKI HOLDING d.o.o.
Zagreb, Ulica grada Vukovara 41
Podružnica TRŽNICE ZAGREB
Šubićeva 40/V, 10 000 Zagreb
tel: ++385 1 456 18 00, fax: ++385 1 465 04 62
pp 827; www.trznice-zg.hr mail: info@trznice-zg.hr
Žiro račun: 2340009-1410231852 OIB: 85584865987

2460/18.11.2010
9. Horvat
GAA. SIRONIĆ

GRAD ZAGREB
GRADSKA ČETVRT PODSUSED-VRAPČE
Vijeće Gradske četvrti Podsused-Vrapče
Zagreb, Sigetje 2

REPUBLIKA HRVATSKA (?)
GRAD ZAGREB
251-13 Gradski ured za prostorno uređenje, izgradnju Grada, graditeljstvo, komunalne poslove i promet

Primljeno: 22-11-2010		
Klasifikacijska oznaka	Org. jed.	
350 07/10 02/ 268		
Urudžbeni broj	Pril.	Vrij.
251 06 02/14-10-30		

Klasa: 026-01/10-01/320
Ur.broj: 251-06-02/14-10-2
Zagreb, 15. studeni 2010.

GRAD ZAGREB
GRADSKI URED ZA PROSTORNO UREĐENJE, IZGRADNJU GRADA, GRADITELJSTVO, KOMUNALNE POSLOVE I PROMET
Sektor za postupak izrade donošenja dokumenata prostornog uređenja

Zagreb, Trg S. Radića 1

Predmet: **Očitovanje na izradu Izmjena i dopuna Prostornog plana Grada Zagreba**

Poštovani,

Zbog izuzetno kratkog roka nismo u mogućnosti sazvati sjednicu Vijeća gradske četvrti Podsused-Vrapče te je prijedlog za izradu Izmjena i dopuna Prostornog plana Grada Zagreba razmotrilo Radno tijelo za prostorno planiranje i uređenje Vijeća gradske četvrti Podsused-Vrapče, te Vam dostavljamo zaključak.

S poštovanjem,

PREDSJEDNICA VIJEĆA GRADSKE ČETVRTI PODSUSED-VRAPČE
Andreja Kralj, v.r.

Prilog:
1. Zaključak Radnog tijela za prostorno planiranje i uređenje

Na znanje:
- Služba za mjesnu samoupravu, pročelnik, g. Zoran Nevistić

VIJEĆE GRADSKE ČETVRTI PODSUSED- VRAPČE
Radno tijelo za prostorno planiranje i uređenje

Sjednica Radnog tijela: 12. studeni 2010.

TEMA:
Izmjene i dopune Prostornog plana Grada Zagreba

A.d. 1.

Radno tijelo za prostorno planiranje i uređenje nema primjedbi na Odluku o izradi izmjena i dopuna Prostornog plana grada Zagreba.

Predsjednik Radnog tijela
Drago Ostojić, v.r.

GRAD ZAGREB
GRADSKA ČETVRT NOVI ZAGREB – ISTOK
Vijeće Gradske četvrti Novi Zagreb - istok

REPUBLIKA HRVATSKA
GRAD ZAGREB
251-13 Gradski ured za prostorno uređenje, izgradnju Grada, graditeljstvo, komunalne poslove i promet

Primljeno: 22-11-2010	
Klasifikacijska oznaka	Org. jed.
350-01/10-001/268	
Urudžbeni broj	Pril. / Vrij.
251-06-02/9-10-31	1

KLASA: 350-01/10-001/16
URBROJ: 251-06-02/9-10-2
Zagreb, 11. studeni 2010.

GRADSKI URED ZA PROSTORNO UREĐENJE, IZGRADNJU GRADA, GRADITELJSTVO, KOMUNALNE POSLOVE I PROMET
Sektor za postupak izrade i donošenja dokumenata prostornog uređenja

PREDMET: Podaci, planske smjernice i propisani dokumenti za izradu Izmjena i dopuna Prostornog plana Grada Zagreba
- očitovanje

VEZA: KLASA: 350-07/10-02/268
URBROJ: 251-13-60/01-10-9

- Na Vaše traženje ne možemo dostaviti podatke, planske smjernice i propisane dokumente potrebne za izradu Izmjena i dopuna Prostornog plana, kako je to utvrđeno člankom 79. Zakona o prostornom uređenju i gradnji.
  Nositelj izrade u čl. 4. Odluke o izradi Izmjene i dopune Prostornog plana Grada Zagreba, u ocjeni stanja u obuhvatu Izmjena i dopuna Plana navodi u alineji 2....."gradonačelnik Grada Zagreba donio je Zaključak o pokretanju postupka strateške procjene nacrta prijedloga Plana gospodarenja otpadom u Gradu Zagrebu do 2015., koji je izrađen sukladno....."

- U alineji 3 kaže: „U međuvremenu taj postupak nije završen, a nisu ostvarene ni pretpostavke koje bi u funkcionalnom smislu rezultirale zatvaranjem odlagališta....."

- Nositelj izrade Plana u 4. alineji čl. 2 se poziva na podatke Zagrebačkog holdinga d.o.o., koji daje informacije da je Program gospodarenja otpadom Grada Zagreba (IGH. 2005) utvrdio kapacitet odlagališta otpada Prudinec u Jakuševcu i tehničke mogućnosti odlagališta otpada osiguravaju uvjete za odlaganje otpada na nove uređene plohe na toj lokaciji do 31. 12. 2018. godine.

- Ovime se nameće pitanje opravdanosti pokretanja postupka strateške procjene nacrta prijedloga Plana gospodarenja otpadom u gradu Zagrebu do 2015. godine, a važećim Prostornim planom odlagalište Prudinec zatvoriti i dovršiti postupak otvaranja Centra za gospodarenje otpadom.

- Vijeće Gradske četvrti Novi Zagreb – istok je u cijelosti podržalo mišljenje i Zaključke predsjednika Vijeća Gradske četvrti Novi Zagreb – istok o sadržaju strateške studije Plana gospodarenja otpadom u Gradu Zagrebu do 2015. godine, koje je dostavljeno 22. listopada 2009. godine Uredu gradonačelnika, Odjelu za zaštitu okoliša i gospodarenje otpadom.

- Nositelj i autori izrade Studije su mimo Zakona (Prostornog plana Grada Zagreba) „produžili" rok odlagališta otpada do 2015. godine, predvidjeli obujam širenja odlagališta prema zapadu i naseljenom dijelu Jakuševca izgradnjom 6 kazeta, a najspornija kazeta je odlagalište i zbrinjavanje azbesta.

- Nositelju izrade Plana predlažemo da u postupku donošenja (prethodne rasprave, javne rasprave) istovremeno prezentira Sadržaj strateške studije Plana gospodarenja otpadom u Gradu Zagrebu do 2015. godine.
  Građani imaju pravo znati, a naročito stanovnici Jakuševca i svih obližnjih naselja, što im to nudi Studija o kojoj nije provedena javna rasprava.

- Vijeće Gradske četvrti Novi Zagreb – istok u cijelosti ostaje kod prihvaćenog očitovanja koje je 22. listopada 2009. godine, dostavljano Odjelu za zaštitu okoliša i gospodarenja otpadom o sadržaju Strateške Studije Plana gospodarenja otpadom u Gradu Zagrebu do 2015. godine i to naša planska smjernica i propisani dokument za izradu Izmjena i dopuna Prostornog plana Grada Zagreba.

- Vijeće Gradske četvrti Novi Zagreb – istok predlaže da se u sklopu odluke o izradi Izmjena i dopuna Prostornog plana Grada Zagreba pristupi u prethodnom postupku proširenju obuhvata Izmjena i dopuna prema podacima i planskim smjernicama, koje je Vijeće uputilo nositelju izrade 12. i 20. listopada 2009. godine.

S poštovanjem,

Predsjednik
Vijeća Gradske četvrti
Novi Zagreb – istok

Mijo Markulin

DOSTAVITI:
1. Naslovu,
2. Služba za mjesnu samoupravu,
   Ulica grada Vukovara 56a
3. Evidencija - ovdje,
4. Arhiva - ovdje.

REPUBLIKA HRVATSKA
GRAD ZAGREB
GRADSKI URED ZA OBRAZOVANJE,
KULTURU I ŠPORT
Zagreb, Ilica 25

REPUBLIKA HRVATSKA (17)
GRAD ZAGREB
251-13 Gradski ured za prostorno uređenje, izgradnju Grada, graditeljstvo, komunalne poslove i promet

Primljeno: 22-11-2010		
Klasifikacijska oznaka	Org. jed.	
350-07/10-02/268		
Urudžbeni broj	Pril.	Vrij.
251-10-02-10-32		

KLASA: 602-01/10-001/728
URBROJ: 251-10-02-10-2
Zagreb, 15. studeni 2010.

GRADSKI URED ZA PROSTORNO UREĐENJE
IZGRADNJU GRADA, GRADITELJSTVO
KOMUNALNE POSLOVE I PROMET
Sektor za postupak izrade i donošenje
dokumenata prostornog uređenja
Ulica Republike Austrije 18
PROČELNIK
Davor Jelavić, dipl.oec.

PREDMET: Izmjena i dopuna Prostornog plana Grada Zagreba
- mišljenje, dostavlja se -

Vaša veza: KLASA: 350-07/10-02/268 URBROJ: 251-13-60/01-10-9 od 10. 11. 2010.

Poštovani,

Temeljem članka 79. Zakona o prostornom uređenju i gradnji (NN br.: 76/07 i 38/09) dostavili ste nam Odluku o izradi Izmjena i dopuna Prostornog plana Grada Zagreba, te vas izvješćujemo da nemamo primjedbi obzirom na djelokrug rada ovog Ureda i sadržaj izmjena i dopuna predmetnog plana.

S poštovanjem,

PROČELNIK
SIVICA LOVRIĆ

REPUBLIKA HRVATSKA
GRAD ZAGREB
SLUŽBA ZA MJESNU SAMOUPRAVU
Odjel za rad gradskih četvrti
i mjesnih odbora
Područni odsjek Podsljeme (Centar)
KLASA: 026-02/10-01/53
URBROJ: 251-06-02/02-10-63
Zagreb, 18. studenog 2010.

REPUBLIKA HRVATSKA
GRAD ZAGREB
251-13 Gradski ured za prostorno uređenje, izgradnju Grada, graditeljstvo, komunalne poslove i promet

Primljeno: 23-11-2010		
Klasifikacijska oznaka		Org. jed.
350-07/10-02/268		21
Urudžbeni broj	Pril.	Vrij.
251-06-02/02-10-33		

GRADSKI URED ZA PROSTORNO UREĐENJE, IZGRADNJU GRADA, GRADITELJSTVO, KOMUNALNE POSLOVE I PROMET
Sektor za postupak izrade i donošenja dokumenata prostornog uređenja
10000 Zagreb, Republike Austrije 18

Predmet: Zaključak o davanju mišljenja na Odluku o izradi izmjena i dopuna Prostornog plana Grada Zagreba
- dostavlja se

Sukladno vašem dopisu KLASA:350-07/10-02/268,URBROJ:251-13-60/01-10-9 od 27. listopada 2010., u privitku dostavljamo Zaključak o davanju mišljenja na Odluku o izradi izmjena i dopuna Prostornog plana Grada Zagreba, kojeg je Vijeće Gradske četvrti Podsljeme donijelo na svojoj 16. sjednici, 18. studenog 2010.

S poštovanjem,

Republika Hrvatska GRAD ZAGREB 17

P.O. PREDSJEDNIKA
STRUČNA SURADNICA
Jasminka Rauch, dipl. politolog

Privitak:
1. Zaključak o davanju mišljenja na Odluku o izradi izmjena i dopuna Prostornog plana Grada Zagreba

Na temelju članka 89. Statuta Grada Zagreba (Službeni glasnik Grada Zagreba 19/99, 19/01, 20/01 - pročišćeni tekst, 10/04, 18/05, 2/06, 18/06, 7/09,16/09,25/09 i 10/10) i članka 23. Pravila Gradske četvrti Podsljeme (Službeni glasnik Grada Zagreba 18/02,15/06 i 7/10), Vijeće Gradske četvrti Podsljeme, na 16. sjednici, 18. studenog 2010., donijelo je

Z A K LJ U Č A K
o davanju mišljenja na Odluku o izradi izmjena i dopuna Prostornog plana Grada Zagreba

1. Vijeće daje pozitivno mišljenje na Odluku o izradi izmjena i dopuna Prostornog plana Grada Zagreba.

2. Ovaj će zaključak biti upućen Gradskom uredu za prostorno uređenje, izgradnju Grada, graditeljstvo, komunalne poslove i promet, Sektoru za postupak izrade i donošenja dokumenata prostornog uređenja.

KLASA:026-02/10-01/53
URBROJ:251-06-02/02-10-5
Zagreb, 18. studeni 2010.

PREDSJEDNIK VIJEĆA
GRADSKE ČETVRTI PODSLJEME
Drago Topolovec

REPUBLIKA HRVATSKA
GRAD ZAGREB
GRADSKI URED ZA GOSPODARSTVO,
RAD I PODUZETNIŠTVO
Odjel za investicije, praćenje stanja u
gospodarstvu i turizam

KLASA: 350-07/08-01/151
URBROJ: 251-09-02/02-10-80
Zagreb, 19. studenoga 2010.

REPUBLIKA H...
GRAD ZAG...
251-13 Gradski ured za prostorno uređenje, izgra... graditeljstvo, komunalne poslove i promet
Primljeno: 23-11-2010
Klasifikacijska oznaka
350-07/10-02/268
Urudžbeni broj
251-09-02/01-10-34

GRADSKI URED ZA ZA PROSTORNO UREĐENJE,
IZGRADNJU GRADA, GRADITELJSTVO,
KOMUNALNE POSLOVE I PROMET
Sektor za postupak izrade i donošenja dokumenata
prostornog uređenja
10 000 Z A G R E B
Ulica Republike Austrije 18

Predmet: Izmjene i dopune Prostornog plana grada Zagreba,
dostava zahtjeva (podaci, planske smjernice i propisani dokumenti)
- odgovor, dostavlja se

Na temelju vašeg dopisa, KLASA: 350-07/10-02/268, URBROJ: 251-13-60/01-10-9 od 27. listopada 2010., izvješćujemo vas da ne raspolažemo s novim dokumentima značajnim za Izmjene i dopune Prostornog plana grada Zagreba.

Međutim, smatramo važnim podsjetiti na sljedeće:

Programom razvoja poduzetničkih zona na području Grada Zagreba kojeg je donijela Gradska skuština Grada Zagreba (Službeni glasnik Grada Zagreba 6/05, 18/05, 2/06 i 17/09), među ostalim, definirana su područja gospodarskih zona u kojima je moguće locirati poduzetničke zone, a koja su smještena uglavnom na rubnim područjima Grada.

Iako su Programom definirana područja gospodarskih zona u kojima bi se eventualno mogle organizirati poduzetničke zone, Gradu Zagrebu nedostaju adekvatna zemljišta za gradnju poduzetničkih zona prvenstveno u smislu veličine tj. potrebne površine, a i cijena zemljišta i infrastrukture je visoka u odnosu na druga područja (županije) u Republici Hrvatskoj.

Stoga se s predstavnicima susjednih županija (Zagrebačka županija i Krapinsko-zagorska županija) razmatraju mogućnosti osnivanja odnosno organiziranja poduzetničkih zona izvan područja Grada Zagreba, a u koje bi se mogli uključiti i zagrebački poduzetnici i obrtnici.

Također napominjemo da je Gradski ured za gospodarstvo, rad i poduzetništvo predložio i dostavio ispunjene obrasce za pet projekata koja su zatim uvrštena u listu projekata Grada Zagreba za potrebe formiranja baze podataka za korištenje strukturnih instrumenata kohezijske politike EU.

Trg Stjepana Radića 1
10000 Zagreb
☎ +385 1 610 1111
🖷 +385 1 610 1499
e-mail: gospodarstvo@zagreb.hr
web: http://www.zagreb.hr

ISO 9001
Q-722

Sukladno navedenom, Ured je dostavio ispunjene obrasce za sljedeće projekte:

1. **Postrojenje za termičku obradu otpada** - lokacija neposredno uz Uređaj za pročišćavanje otpadnih voda grada Zagreba, Žitnjak - istok
2. **Kemijsko pročišćavanje otpadnih voda grada Zagreba** - lokacija neposredno uz Uređaj za pročišćavanje otpadnih voda grada Zagreba, Žitnjak - istok
3. **Obrtnički centar Zagreb** – lokacija Lanište – Blato uz Jadransku aveniju
4. **Športsko rekreacijska zona u Zagrebu** – lokacija zapadno od nedovršene Sveučilišne bolnice u Novom Zagrebu, lokacija Blato – k.č.br 500 k.o. Blato, površine 27,8 ha
5. **Kongresni centar** – blok Pierottijeva, Jukićeva, Savska i Kršnjavoga

S poštovanjem

REPUBLIKA HRVATSKA GRADSKI URED ZA GOSPODARSTVO, RAD I PODUZETNIŠTVO GRAD ZAGREB ZAGREB

PROČELNIK
Mr. sc. Ladislav Prežigalo

Republika Hrvatska
MINISTARSTVO UNUTARNJIH POSLOVA
POLICIJSKA UPRAVA ZAGREBAČKA
SEKTOR UPRAVNIH, INSPEKCIJSKIH I POSLOVA CIVILNE ZAŠTITE
Inspektorat unutarnjih poslova

REPUBLIKA HRVATSKA
GRAD ZAGREB
251-13 Gradski ured za prostorno uređenje, izgradnju Grada, graditeljstvo, komunalne poslove i promet

Primljeno: 24-11-2010		
klasifikacijska oznaka	Org. jed.	
350-07/10-02/268		
urudžbeni broj	Pril.	Vrij.
SM-19-25/1-10-35	1	

Broj: 511-19-25/1-13583/1-2010
Zagreb, 18. studeni 2010.

GRADSKI URED ZA PROSTORNO UREĐENJE, IZGRADNJU GRADA, GRADITELJSTVO, KOMUNALNE POSLOVE I PROMET

Ulica Republike Austrije 18
10000 Zagreb

PREDMET: Izmjena i dopuna Prostornog plana Grada Zagreba
-obavijest, daje se

Veza: Vaš broj: Klasa: 350-07/10-02/268 Ur. broj: 251-13-60/01-10-9 od 27.10.2010.

Navedenim podneskom zatražili ste podatke i dokumente iz našeg djelokruga rada za potrebe predmetnog plana, te sugestije glede ciljeva i mogućih rješenja značajnih za razvitak, uređenje i oblikovanje prostora na području obuhvata predmetnog plana.

Pregledom dostavljene dokumentacije za izradu predmetnog plana obavještavamo vas da je sukladno članku 23. Zakona o zaštiti od požara (N.N broj 92/2010) za uređenje i oblikovanje prostora iz djelokruga zaštite od požara potrebno predvidjeti slijedeće:

1. Osigurati vatrogasne prilaze i površine za operativni rad vatrogasne tehnike u skladu s odredbama Pravilnika o uvjetima za vatrogasne pristupe (N.N. br. 35/94, 55/94 i 142/03).
2. Osigurati potrebne količine vode za gašenje požara u skladu s odredbama Pravilnika o hidrantskoj mreži za gašenje požara (N.N. broj 8/06).
3. U svrhu sprječavanja širenja požara na susjedne građevine, građevina mora biti udaljena od susjednih građevina najmanje 4 m, ili manje ako se dokaže uzimajući u obzir požarno opterećenje, brzinu širenja požara, požarne karakteristike materijala građevina, veličinu otvora na vanjskim zidovima građevina i dr., da se požar ne može prenijeti na susjedne građevine ili mora biti odvojena od susjednih građevina požarnim zidom vatrootpornosti najmanje 90 minuta, koji u slučaju da građevina ima krovnu konstrukciju (ne odnosi se na ravni krov vatrootpornosti najmanje 90 minuta) nadvisuje krov najmanje 0,5 m ili završava dvostranom konzolom iste vatrootpornosti dužine najmanje 1 m neposredno ispod pokrova krovišta, koji mora biti od negorivog materijala najmanje na dužini konzole.

NAČELNIK
Davor Jurić

HŽ INFRASTRUKTURA
10 000 Zagreb, Mihanovićeva 12

405
23.11.2010.

Razvoj i građenje

tel: +385 (0)1 4533500
fax: +385 (0)1 3783396
e-mail: goran.ilkoski@hznet.hr
naš broj i znak: 5107/10, 1.3.1. GI
vaš broj i znak: 251-13-60/01-10-9
datum: 18. studeni 2010.

REPUBLIKA HRVATSKA (17)
GRAD ZAGREB
251-13 Gradski ured za prostorno uređenje, izgradnju Grada, graditeljstvo, komunalne poslove i promet

Primljeno: 24-11-2010	
Klasifikacijska oznaka	Org. jed.
350-07/10-02/268	2
Urudžbeni broj	Pril. / Vrij.
373-10-36	1 /

GRAD ZAGREB
GRADSKI URED ZA PROSTORNO UREĐENJE, IZGRADNJU GRADA, GRADITELJSTVO, KOMUNALNE POSLOVE I PROMET
Sektor za postupak izrade i donošenja dokumenata prostornog uređenja
Trg Stjepana Radića 1/I
10 000 ZAGREB

REPUBLIKA HRVATSKA
GRAD ZAGREB
Primljeno: 22-11-2010
Klasifikacijska oznaka
Urudžbeni broj

Predmet: Izmjena i dopuna Prostornog plana Grada Zagreba
- dostava zahtjeva

Na temelju zaključaka Prostorno prometne studije rješenja cestovnog i željezničkog prometa (u daljnjem tekstu Studija), a čiji ste sunaručitelj, dajemo slijedeće zahtjeve i planske smjernice za izradu Prostornog plana Grada Zagreba:

- U skladu s rješenjima iz Studije, prijašnja trasa tzv. zapadne obilazne pruge Zaprešić – Blato - Zagreb Klara - Zagreb Ranžirni kolodvor koja je ucrtana u prostorne planove usporedno s postojećom autocestom s istočne strane, napušta se,
- Studijom je definirana nova trasa dvokolosiječne zapadne obilazne pruge Zaprešić – Horvati – Turopolje – Rugvica – Dugo Selo sa novim Ranžirnim kolodvorom na području Turopolja, križanjima izvan razine sa željezničkim prugama Zagreb Glavni kolodvor – Rijeka (na području Horvata) i Zagreb Glavni kolodvor – Sisak – Novska (na području Mraclina) i priključnim kolosijecima na te pruge (po 4 priključna kolosijeka na svakom križanju),
- Za potrebe gradskog i prigradskog prometa planirane su nove dvokolosiječne pruge, i to pruga Zagreb Glavni kolodvor – Radnička – Domovinski most – Pleso (zračna luka), zatim pruga Pleso (zračna luka) – Velika Gorica (obilazak s istočne strane) – Donja Lomnica (spoj na željezničku prugu Zagreb Glavni kolodvor – Sisak – Novska) i pruga Podsused – Samobor – Bregana te ostale vezne i spojne pruge,
- Postojeće pruge u čvoru Zagreb koje prolaze kroz središte grada zadržavaju svoje tlocrtne trase, a dionice pruga na relacijama Zagreb Zapadni kolodvor – Zagreb Glavni kolodvor – Heinzelova, Zagreb Glavni kolodvor – Savski Most – Zagreb Klara i Zagreb Zapadni kolodvor – Trešnjevka izdižu se na razinu +1 odnosno na vijadukte, s tim da se pruge u čvoru Zagreb dograđuju na sljedeći način:
  - pruga Savski Marof – Zaprešic – Zagreb Glavni kolodvor – Dugo Selo; dogradnja dodatna dva kolosijeka za prigradski putnički promet,

- pruga Zagreb Glavni kolodvor – Hrvatski Leskovac – Horvati; dogradnja jednog dodatnog kolosijeka i izgradnja još jednoga mosta preko Save usporedno s postojećim, a nakon Horvata izgradnja nove dvokolosiječne pruge prema Karlovcu uz zadržavanje postojeće pruge za potrebe prigradskoga prometa,
- pruga Zagreb Glavni kolodvor – Velika Gorica – Sisak dogradnja još jednog kolosijeka na dionici Trešnjevka – Velika Gorica – Sisak i izvedba križanja sa željezničkom prugom Zagreb Ranžirni kolodvor – Zagreb Klara – Delta izvan razine uz izgradnju priključnih kolosijeka,
- pruga Sesvete – Velika Gorica; dogradnja još jednog kolosijeka na dionici Sava – Velika Gorica i priključnoga kolosijeka na željezničku prugu Zagreb Glavni kolodvor – Sisak – Novska u smjeru kolodvora Zagreb Klara,
- Dogradnja jednog dodatnog kolosijeka Zagreb Zapadni kolodvor – Trešnjevka;
- planirana je rekonstrukcija i modernizacija postojećeg Zagreb Glavnog Kolodvora i Zagreb Zapadnog kolodvora,
- planirana je izgradnja novih stajališta Trokut (Trnsko i Savski Gaj), Savski most, Vukovarska, Heinzelova, Sesvetska Sela, Sesvetska Sopnica, Buzin, Zelena Tržnica, Kozari Bok (sve uz postojeće pruge), te svih stajališta uz nove pruge u sustavu JGPPP-a,
- Izgradnja novih kapaciteta za održavanje prijevoznih sredstava na području Vukomerca,
- Izgradnja novog intermodalnog logističkog centra na području Zagreb Ranžirnog kolodvora,
- Obzirom da je na snazi Odluka o razvrstavanju željezničkih pruga (NN 81/06, NN 13/07) potrebno je sukladno istoj promijeniti nazive postojećih željezničkih pruga.

Sve gore spomenute infrastrukturne zahvate prilikom izrade izmjena i dopuna predmetnog Planova (PP Grada Zagreba, GUP Sesvete) osim u tekstualnom dijelu treba obraditi i kroz grafičke prikaze označavanjem odgovarajućim markicama (pruge, kolodvori, stajališta). Obzirom da je Grad Zagreb jedan od sunaručitelja Studije upućujemo Vas da je problematika željezničke infrastrukture tekstualno opisana u točci 7.2., a grafički u prilogu broj 9 gore navedene Prostorno prometne studije (M 1:50000).

S poštovanjem

Izvršni direktor:

Hrvoje Milas, dipl.ing.

Infrastruktura d.o.o. ZAGREB, Mihanovićeva 12, TRGOVAČKI SUD U ZAGREBU, MBS: 080590485, OIB 39901919995
NAZIV I SJEDIŠTE BANKE: Privredna banka Zagreb d.d., Račkoga 6, BROJ RAČUNA: 2340009-1110252804,
TEMELJNI KAPITAL: 224.188.000,00 kuna, PREDSJEDNIK UPRAVE HŽ INFRASTRUKTURE d.o.o.:Branimir Jerneić, dipl.ing.,
ČLANOVI UPRAVE HŽ INFRASTRUKTURE d.o.o.:Tihomir Lažeta, dipl.ing., dr.sc. Ivan Matasić

GRAD ZAGREB
GRADSKA ČETVRT DONJA DUBRAVA
Vijeće Gradske četvrti Donja Dubrava

REPUBLIKA HRVATSKA (17)
GRAD ZAGREB
251-13 Gradski ured za prostorno uređenje, izgradnju Grada, graditeljstvo, komunalne poslove i promet

Primljeno:	26-11-2010	
Klasifikacijska oznaka		Org. jed.
350 07	10 02 / 268	5
Urudžbeni broj		Pril. / Vrij.
251-06 02 / 4-10-37		1

KLASA: 026-02/10-001/67
URBROJ: 251-06-02/4-10-2
Zagreb, 26. studenoga 2010.

GRADSKI URED ZA PROSTORNO UREĐENJE, IZGRADNJU GRADA, GRADITELJSTVO, KOMUNALNE POSLOVE I PROMET
Sektor za postupak izrade i donošenja dokumenata prostornog uređenja
10 000 Zagreb, Ulica Republike Austrije 18

Predmet: Izmjena i dopuna Prostornog plana Grada Zagreba
- odgovor, dostavlja se

Veza: Vaš dopis KLASA: 350-07/10-02/268, URBROJ: 251-13-60/01-10-9 od 27. listopada 2010. godine.

U vezi vašeg dopisa kojim ste zatražili predmetne podatke, planske smjernice i propisane dokumente za izradu Izmjena i dopuna Prostornog plana Grada Zagreba, dostavljamo vam zaključke donesene na 4. sjednici Vijeća Gradske četvrti Donja Dubrava od 22. listopada 2009. godine.

S poštovanjem,

GRAD ZAGREB GRADSKA ČETVRT DONJA DUBRAVA

Predsjednik
Vijeća Gradske četvrti
Donja Dubrava
prof. dr. sc. Zdravko Žvorc

Prilozi:
1. Zaključak o prijedlozima za izradu Prostornog plana Grada Zagreba
2. Zaključak o prijedlozima za izradu Izmjena i dopuna Generalnog urbanističkog plana Grada Zagreba

O tome obavijest:
1. Služba za MS
   pročelnik Zoran Nevistić, dipl. ing.
2. Evidencija
3. Pismohrana

Na temelju članka 83. stavka 1. točke 2. Statuta Grada Zagreba (Službeni glasnik Grada Zagreba 19/99, 19/01, 20/01 – pročišćeni tekst, 10/04, 18/05, 2/06, 18/06, 7/09 i 16/09) i članka 14. stavka 2. točke 2. Pravila Gradske četvrti Donja Dubrava (Službeni glasnik Grada Zagreba 18/02 i 14/06), Vijeće Gradske četvrti Donja Dubrava, na 4. sjednici, 22. listopada 2009. godine, donijelo je

Z A K L J U Č A K
o prijedlozima za izradu Izmjena i dopuna Generalnoga urbanističkog plana Grada Zagreba

U okviru postupka izrade Izmjena i dopuna Generalnoga urbanističkog plana Grada Zagreba Vijeće Gradske četvrti Donja Dubrava predlaže da se područje Gradske četvrti Donja Dubrava obuhvati iznimkom u čl. 71. GUP-a (urbano pravilo 2.4.) odnosno da se povoljnijim urbanim pravilima građanima omogući legalizacija postojećih stambenih objekata u izvedenom stanju.

KLASA: 026-02/09-01/101
URBROJ: 251-06-02/05-09-2
Zagreb, 22. listopada 2009.

Predsjednik
Vijeća Gradske četvrti
Donja Dubrava

GRAD ZAGREB 12 GRADSKA ČETVRT DONJA DUBRAVA

prof. dr. sc. Zdravko Žvorc

Na temelju članka 83. stavka 1. točke 2. Statuta Grada Zagreba (Službeni glasnik Grada Zagreba 19/99, 19/01, 20/01 – pročišćeni tekst, 10/04, 18/05, 2/06, 18/06, 7/09 i 16/09) i članka 14. stavka 2. točke 2. Pravila Gradske četvrti Donja Dubrava (Službeni glasnik Grada Zagreba 18/02 i 14/06), Vijeće Gradske četvrti Donja Dubrava, na 4. sjednici, 22. listopada 2009. godine, donijelo je

Z A K L J U Č A K
o prijedlozima za izradu
Prostornog plana Grada Zagreba

1. Vijeće Gradske četvrti Donja Dubrava primilo je na znanje Odluku o izradi Prostornog plana Grada Zagreba te zahtjev za dostavu podataka, planskih smjernica i propisanih dokumenata potrebnih za izradu Plana.
2. Vijeće nema prijedloga i planskih smjernica potrebnih za izradu Prostornog plana Grada Zagreba.

KLASA: 026-02/09-01/102
URBROJ: 251-06-02/05-09-2
Zagreb, 22. listopada 2009.

Predsjednik
Vijeća Gradske četvrti
Donja Dubrava

GRAD ZAGREB 12 GRADSKA ČETVRT DONJA DUBRAVA

prof. dr. sc. Zdravko Žvorc

REPUBLIKA HRVATSKA
GRAD ZAGREB
SLUŽBA ZA MJESNU SAMOUPRAVU
Odjel za rad gradskih četvrti
i mjesnih odbora
Područni odsjek Brezovica (Novi Zagreb)

KLASA: 350-01/10-01/19
URBROJ: 251-06-02/8-10-2
Brezovica, 24. studenoga 2010.

REPUBLIKA HRVATSKA
GRAD ZAGREB
251-13 Gradski ured za prostorno uređenje, izgradnju Grada, graditeljstvo, komunalne poslove i promet

Primljeno: 26-11-2010		
Klasifikacijska oznaka	Org. jed.	
350-01/10-01/268	01	
Urudžbeni broj	Pril.	Vrij.
251-06-02/8-10-38		

Inicijativni odbor za prenamjenu vraćenog poljoprivrednog zemljišta u Brezovičkom polju
Dragutin Svedrović
10257 Brezovica, Zadvorska 20

Predmet: Zaključak o podržavanju inicijative za promjenu namjene zemljišta u dijelu Brezovičkog polja iz poljoprivredno gospodarskog kompleksa u poduzetničku zonu
- dostavlja se

Vezano uz Vaš prijedlog od 18. studenoga 2010. u privitku dopisa dostavljamo Vam Zaključak o podržavanju inicijative za promjenu namjene zemljišta u dijelu Brezovičkog polja iz poljoprivredno gospodarskog kompleksa u poduzetničku zonu sa 29. sjednice Vijeća, od 23. studenoga 2010.

S poštovanjem,

P.O. PROČELNIKA
STRUČNI SURADNIK

Milan Kulaš, dipl. politolog

Dostaviti:
1. Naslovu
2. Evidencija-ovdje
3. Arhiva-ovdje

Na znanje:
1. Gradski ured za strategijsko planiranje i razvoj Grada
2. Gradski ured za prostorno uređenje, izgradnju Grada, graditeljstvo, komunalne poslove i promet
   Sektor za postupak izrade i donošenja dokumenata prostornog uređenja
3. Služba za mjesnu samoupravu,
   Pročelnik, Zoran Nevistić, dipl. ing.

Na temelju članka 83. točke 2. Statuta Grada Zagreba (Službeni glasnik Grada Zagreba 19/99, 10/01 i 20/01-pročišćeni tekst, 10/04, 18/05, 2/06, 18/06, 7/09, 16/09, 25/09 i 10/10), te članka 14. stavka 2. točke 2. Pravila Gradske četvrti Brezovica (Službeni glasnik Grada Zagreba 20/02, 14/06 i 9/10), Vijeće Gradske četvrti Brezovica na 29. sjednici, 23. studenoga 2010., donosi

ZAKLJUČAK

o podržavanju inicijative za promjenu namjene zemljišta u dijelu Brezovičkog polja iz poljoprivredno gospodarskog kompleksa u poduzetničku zonu

1. Vijeće Gradske četvrti Brezovica razmotrilo je prijedlog Inicijativnog odbora za prenamjenu vraćenog poljoprivrednog zemljišta u Brezovičkom polju da se dijelu zemljišta u Brezovičkom polju, uz istočnu stranu Brezovičke ceste, od odteretnog kanala Sava-Odra do početka naselja Brezovica, promjeni namjena iz poljoprivredno gospodarskog kompleksa u poduzetničku zonu, prema grafičkom prikazu u prilogu.

2. Vijeće podržava inicijativu za promjenu namjene zemljišta iz točke 1. ovog zaključka iz poljoprivredno gospodarskog kompleksa u poduzetničku zonu..

KLASA: 026-03/10-01/44
URBROJ: 251-06-02/8-10-15
Zagreb, 23. studenoga 2010.

PREDSJEDNIK VIJEĆA
GRADSKE ČETVRTI BREZOVICA

Stjepan Cerovski

GRAD ZAGREB 17 GRADSKA ČETVRT BREZOVICA

Obrazloženje

Inicijativni odbor za prenamjenu vraćenog poljoprivrednog zemljišta u Brezovičkom polju obratio se Vijeću Vijeću Gradske četvrti Brezovica s prijedlogom za davanje potpore za promjenu namjene dijela zemljišta u Brezovičkom polju, uz istočnu stranu Brezovičke ceste, od odteretnog kanala Sava-Odra do početka naselja Brezovica, iz poljoprivredno gospodarskog kompleksa u poduzetničku zonu, prema grafičkom prikazu u prilogu

U svom prijedlogu Inicijativni odbor kao razlog promjene namjene predmetnog zemljišta u poduzetničku zonu naveo je sljedeće: ulazak u poduzetničke projekte vlasnika zemljišta i drugih zainteresiranih te omogućavanje zapošljavanja stanovnika Brezovica i drugih naselja Gradske četvrti Brezovica, pogodnost navedene lokacije za poduzetničku zonu obzirom na blizinu infrastrukture i sređenu zemljišno knjižnu dokumentaciju, kandidiranje projekata iz buduće zone za projekte koje financira EU, nenarušavanje vizure naselja Brezovice, pogodnosti obzirom na blizinu postojeće obilaznice i planiranu gradnju nove itd. Inicijativni odbor je konzultirao i stručnjake s područja prostornog planiranja, koji su se također složili i podržali prijedlog za promjenu namjene predmetnog zemljišta u poduzetničku zonu.

Vijeće je suglasno s gore navedenim te podržava inicijativu za promjenu namjene predmetnog zemljišta iz poljoprivredno gospodarskog kompleksa u poduzetničku zonu.


OBUHVAT TRAŽENE PRENAMJENE
MJERILO: 1:5.000

REPUBLIKA HRVATSKA
GRAD ZAGREB
GRADSKI URED ZA
ENERGETIKU, ZAŠTITU OKOLIŠA
I ODRŽIVI RAZVOJ

KLASA: 351-04/2010-05/22
URBROJ: 251-19-31-10-2
Zagreb, 24. studenoga 2010.

REPUBLIKA HRVATSKA (11)
GRAD ZAGREB
251-13 Gradski ured za prostorno uređenje, izgradnju Grada, graditeljstvo, komunalne poslove i promet

Primljeno: 29.11.2010.		
Klasifikacijska oznaka		Org. jed.
350-07/10-02/268		60 31
Urudžbeni broj	Pril.	Vrij.
251-19-31-10-39	1	

GRADSKI URED ZA PROSTORNO UREĐENJE, IZGRADNJU GRADA, GRADITELJSTVO, KOMUNALNE POSLOVE I PROMET
Sektor za postupak izrade i donošenje dokumenata prostornog uređenja
10000 ZAGREB
Ulica Republike Austrije 18

PREDMET: Dostava podataka za izradu Izmjena i dopuna PPGZ-a
-dostavlja se-
Veza: Klasa: 350-07/10-02/268

Vezano uz Vaš zahtjev, sukladno članku 79. Zakona o prostornom uređenju i gradnji (Narodne novine 76/07 I 38/09), dostavljaju se podaci, planske smjernice i propisani dokumenti iz djelokruga rada ovoga Ureda potrebni za izradu predmetnog Plana:

Koncepcija suvremenog sustava gospodarenja otpadom u Gradu Zagrebu zasniva se na osnovnom konceptu cjelovitog sustava gospodarenja otpadom, prilagođenom uvjetima i prilikama u Gradu Zagrebu, a sastoji se od sprječavanja nastajanja otpada, odvojenog sakupljanja otpada , pripreme za ponovnu uporabu, reciklaže, materijalne i energetske oporabe, te kombiniranja termičke, biološke, mehaničko-biološke i mehaničke obrade, prije konačnog odlaganja ostatnog otpada.

Konkretna primjena, razvoj i unapređenje cjelovitog sustava gospodarenja otpadom u Gradu Zagrebu, te uspostava mreže građevina i postrojenja za gospodarenje otpadom nije bila moguća bez odgovarajućih lokacija određenih u PPGZ-u, GUP-u Grada Zagreba i/ili GUP-u Sesveta.

Stoga, osnovna zadaća izmjena i dopuna PPGZ-a je da se u prostornom planu odrede lokacije u istraživanju za izgradnju građevina važnih za gospodarenje otpadom i daljnji razvitak CSGO (kao što je npr. Centar za gospodarenje otpadom), koje će biti obrađene u Strateškoj studije o utjecaju Nacrtu plana gospodarenja otpadom Grada Zagreba za razdoblje do 2015. na okoliš.

Poznato je da je prijedlog osmišljenog i svrsishodnog gospodarenja otpadom razrađen je u Nacrtu plana gospodarenja otpadom Grada Zagreba za razdoblje do 2015. za koji se sukladno odredbama članka 56. Zakona o zaštiti okoliša, treba izraditi strateška studija o utjecaju Nacrta plana na okoliš. Svrha strateške studije je procijeniti moguće značajne utjecaje koje bi plan svojom primjenom mogao imati na okoliš i integriranje mjera zaštite i varijantnih rješenja u Nacrt plana, a sve radi smanjivanja njegovog negativnog učinka na pojedine sastavnice okoliša.

Strateškom studijom će se procijeniti mogući značajni utjecaji na okoliš, odrediti moguće mjere zaštite, predložiti varijantna rješenja i ono što je naročito važno, ocijeniti prihvatljivost planiranih mjera, lokacija, zahvata i građevina na okoliš.

Osim lokacija određenih Nacrtom plana gospodarenja otpadom, sukladno zahtjevima nadležnih tijela i/ili osoba i jedinica lokalne samouprave iznesenih u postupku određivanja sadržaja strateške studije o utjecaju Nacrta plana na okoliš, u strateškoj će se studiji razmotriti usklađenost Nacrta plana s važećom prostorno – planskom dokumentacijom, osobito u odnosu na: zone prostora koje zauzimaju šire područje saniranog odlagališta Prudinec u Jakuševcu, uvođenje novih sadržaja i aktivnosti na istoj lokaciji, osnivanje Centra za gospodarenje otpadom i rokove zatvaranja odlagališta Prudinec; argumentirati opravdanost izgradnje kazete (plohe) za odlaganje otpada koji sadrži azbest na odlagalištu Prudinec u Jakuševcu; vrednovati alternativne lokacije sustava gospodarenja otpadom: lokaciju glinokopa u Novačici u Sesvetama za zbrinjavanje inertne šljake iz buduće energane na otpad u Resniku, lokaciju u Dumovečkom Lugu i Resniku za osnivanje Centra za gospodarenje otpadom, provjeriti da li su lokacije građevina za zbrinjavanje otpada planirane u zaštićenim dijelovima prirode, njihovoj blizini ili unutar ekološke mreže, predložiti odgovarajuće mjere zaštite i očuvanja; procijeniti utjecaj „divljih odlagališta" i vodopropusnih septičkih jama na podzemne vode izvorišta Mala Mlaka.

Također, pozivamo izrađivača PPGZ-a da provjeri postoje li lokacije ili zone koje bi trebalo ocijeniti kroz spomenuti postupak strateške procjene.

Detaljne podatke, zahtjeva i smjernice iz djelokruga rada ovoga Ureda potrebnih za izradu PPGZ-a dostavit ćemo naknadno.

S poštovanjem

PROČELNIK

Marijan Maras, dipl.ing.

REPUBLIKA HRVATSKA
MINISTARSTVO POLJOPRIVREDE,
RIBARSTVA I RURALNOG RAZVOJA

10000 Zagreb, Ul. grada Vukovara 78, P.P. 1034
Telefon: 61 06 111, Telefax: 61 09 200

30-11-2010
350-07/10-02/268 1360
525-10-4C

KLASA: 350-02/10-01/447
URBROJ: 525-09-2-0377/10-2
Zagreb, 17. studeni 2010.

GRAD ZAGREB
Gradski ured za prostorno uređenje, izgradnju grada, graditeljstvo, komunalne poslove i promet

Predmet : Odluka o Izmjeni i dopuni Prostornog plana uređenja Grada Zagreba
- planske smjernice i propisani dokumenti - dostavljaju se -

Na vaš broj :
Klasa : 350-07/10-02/268
Ur.broj : 251-13-60/01-10-9
Od Zagreb, 27. listopada 2010. godine

Primljeno : 525 - Ministarstvo poljoprivrede, ribarstva i ruralnog razvoja : 05. studeni 2010. godine.

Imajući u vidu, Vaš dopis, dostavljamo Vam - planske smjernice i propisane dokumente, temeljem Zakona o prostornom uređenju i gradnji (" Narodne novine " , br. 78/07.), a sukladno odredbi članka 79., stavka 1 do 4.

Zbog značaja poljoprivrednog zemljišta, za život čovjeka i činjenice, da je zemljište neobnovljivo, Ustav Republike Hrvatske odredio ga je kao dobro od interesa za Republiku, posebice ga štiti i njegovo se korištenje može odvijati pod uvjetima i na način propisan Zakonom o poljoprivrednom zemljištu.

Poljoprivredno zemljište je prvi i osnovni uvjet za poljoprivrednu proizvodnju, iz koje čovjek zadovoljava svoju primarnu potrebu za hranom, a preradom raznih poljoprivrednih proizvoda zadovoljava i niz drugih važnih životnih potreba (Zakon o poljoprivredi, Zakon o ekološkoj proizvodnji poljoprivrednih i prehrambenih proizvoda, Zakon o stočarstvu, Zakon o slatkovodnom ribarstvu, Zakon o morskom ribarstvu, Zakon o hrani i dr.).

Iako je Zakonom uređeno iskorištavanje i zaštita poljoprivrednog zemljišta, ipak je smanjenje njegove površine intenzivno, pa i zabrinjavajuće.

Vrlo važna činjenica, u svezi gubitka površine poljoprivrednog zemljišta, je ta, što je riječ o gubitku kvalitetnog obradivog poljoprivrednog zemljišta, a što je dobrim dijelom posljedica negospodarskog odnosa prema njemu, te izbjegavanje izgradnje na težim terenima i neplodnim zemljištima.

Pregledom dostavljene prostorne - planske dokumentacije, tijekom zadnjih godina, utvrđeno je, da se građevinska područja još uvijek proširuju na uređene komplekse obradivih poljoprivrednih površina (u vlasništvu Republike Hrvatske).

Osnovni bi cilj u budućnosti trebao biti - očuvanje, korištenje i uređenje poljoprivrednog zemljišta, prije svega za poljoprivrednu proizvodnju.

To se može postići jedino usklađivanjem svih interesa u prostoru u sklopu društvenih planava, posebice prostornih.

~

Imajući u vidu, da je korištenje prostora izvan građevinskog područja namjenjeno prioritetno, a dijelom isključivo, poljoprivredi, s težnjom očuvanja što većih i kontinuiranih površina i prirodnih režima - očuvanja ruralnog (seoskog) prostra, koji predstavlja izvor prirodnog (biološkog - okolišnog, poljoprivrednog) te društvenog (socijalnog - tradicijskog, kulturološkog, povijesnog) bogatstva, odnosno nasljeđa kojeg baštinimo još iz davnih vermena, a trebamo ga brižno održavati i svrsishodno koristiti čuvajući okoliš, kako bi ga skladno razvijali i kako bi bio na korist sadašnjim i budućim pokoljenjima, ovo Ministarstvo, ne podržava proširenje građevinskog područja na poljoprivredno zemljište P1 i P2 kategorije, izuzetak može predstavljati nemogućnost lociranja proširenja građevinskog područja na niže vrijedno poljoprivredno zemljište (što ne uključuje - golf igrališta), ili ono predstavlja nužnu legalizaciju već izgrađenih objekata.

Sve površine poljoprivrednog zemljišta u vlasništvu Republike Hrvatske, koje ovim PPU - a mijenjaju namjenu u građevinko zemljište, moraju biti usklađene sa Programom raspolaganja poljoprivrednim zemljištem u vlasništvu RH, tj. u skladu sa Strategijom gospodarenja poljoprivrednim zenljištem u vlasništvu RH.

Ministarstvo poljoprivrede, ribarstva i ruralnog razvoja, temeljem članka 21. stavka 3. Zakona o poljoprivrednom zemljištu (" Narodne novine " , br. 152/08 i 21/10) na prijedlog prostornih planava županije i Grada Zagreba, prostornih planava područja posebnih obilježja, te prostornih planava uređenja općina i grada - daje mišljenje, odnosno suglasnost, te shodno tome - dužni ste - između ostalog - dostaviti ovom Ministarstvu :

1. Kartografski prikazi - novog (prijedlog) građevinskog područja u odnosu na - postojeće - građevinsko područje sa dopunama tabelarnog prikaza tumačenja razlikovnih površina (smanjenje i povečanje) po naseljima i namjenama.

Dostaviti podatke za ona poljoprivredna zemljišta na kojima se planira promjena [illegible] tog zemljišta (k.o., k.č. br., površina, kultura i vlasništvo - privatno / državno) [illegible] podatci iz katastra, te ih prikazati u tabličnom prikazu kako slijedi.

[illegible]

[illegible] podataka o zemljištu koje je obuhvaćeno proširivanjem, odnosno smanjivanjem [illegible] područja

[illegible]	BROJ KATASTARSKIH ČESTICA / k.o.	POVRŠINA	KULTURA	VLASNIŠTVO *privatno / državno*	NAMJENA

REPUBLIKA HRVATSKA – MINISTARSTVO POLJOPRIVREDE, RIBARSTVA I RURALNOG RAZVOJA

MINISTAR

Petar Čobanković

O tome obavijest :

1. Ministarstvo poljoprivrede, ribarstva i ruralnog razvoja,
   Uprava poljoprivredne i fitosanitarne inspekcije,
   Sektor inspekcija u poljoprivredi - ovdje,

2. Dokumentacija - ovdje,

3. Arhiva - ovdje.

P / 4835821

GRADSKA UPRAVA - Uredsko poslovanje

GRAD ZAGREB Pisarnica - SREDIŠNJA

13 - GU ZA PROSTORNO UREĐENJE,IZGRADNJU GRADA,GRADIT,KOMUNALNE POSLOVE I PROMET

60 - SEKTOR ZA POSTUPAK IZRADE I DONOŠENJA DOKUMENATA PROSTORNOG UREĐENJA

INTERNA DOSTAVNA KNJIGA - 30.11.2010

Rbr.	Vrsta evidencije	Broj akta		Potvrda primitka	Referent		Vraćeno pisarnici		Primjedba
		Klasifikacijska oznaka	Urudžbeni broj		Datum	Potpis	Datum	Potpis	
1	UZ	350-07/10-002/268	525-10-40						

R. Austrije 18

REPUBLIKA HRVATSKA
GRAD ZAGREB
SLUŽBA ZA MJESNU SAMOUPRAVU
Odjel za rad gradskih četvrti i mjesnih odbora
Područni odsjek Trešnjevka –jug (Trešnjevka)

REPUBLIKA HRVATSKA (17)
GRAD ZAGREB
251-13 Gradski ured za prostorno uređenje, izgradnju Grada, graditeljstvo, komunalne poslove i promet

Primljeno: 30 -11- 2010		
Klasifikacijska oznaka	Org. jed.	
350-07/10-02/368	01	
Urudžbeni broj	Pril.	Vrij.
251-06-02/15-10-41	1	

KLASA: 026-01/10-01/38
URBROJ: 251-06-02/15-10-10
Zagreb, 23.studenog 2010.

GRADSKI URED ZA PROSTORNO
UREĐENJE, IZGRADNJU GRADA,
GRADITELJSTVO, KOMUNALNE
POSLOVE I PROMET

10 000 Zagreb
Republike Austrije 18

Predmet : Izrada izmjena i dopuna Prostornog
plana Grada Zagreba
- *zaključak Vijeća, dostavlja se*

Vijeće Gradske četvrti Trešnjevka-jug na 11. sjednici, 15. studenog 2010. godine raspravljalo je o Odluci o izradi Izmjena i dopuna Prostornog plana Grada Zagreba.

Dostavljamo Zaključak Vijeća.

S poštovanjem,

P.O. PROČELNIKA
Voditeljica Odsjeka
Marijana Hrestak
za Boris Berber

Prilog:
- Zaključak Vijeća

Na temelju članka 83.točke 7. Statuta Grada Zagreba (Službeni glasnik Grada Zagreba 19/99, 19/01, 20/01 – pročišćeni tekst, 10/04, 18/05, 2/06, 18/06, 7/09, 16/09, 25/09 i 10/10), i članka 14. Pravila Gradske četvrti Trešnjevka -jug (Službeni glasnik Grada Zagreba 14/02, 14/06 i 10/10), Vijeće Gradske četvrti Trešnjevka - jug, na 11. sjednici, 15. studenog 2010.,donijelo je

ZAKLJUČAK

1. Vijeće Gradske četvrti Trešnjevka-jug prima na znanje Odluku o izradi Izmjena i dopuna Prostornog plana Grada Zagreba.

2. Vijeće nema zahtjeva za izradu Izmjena i dopuna Prostornog plana Grada Zagreba.

3. Ovaj će zaključak biti dostavljen Gradskom uredu za prostorno uređenje, izgradnju Grada, graditeljstvo, komunalne poslove i promet.

KLASA: 026-01/10-01/38
URBROJ: 251-06-02/15-10-6
Zagreb, 15. studenog 2010.

Predsjednik Vijeća
Gradske četvrti Trešnjevka - jug
Saša Molan, dipl. oec

REPUBLIKA HRVATSKA
GRAD ZAGREB
SLUŽBA ZA MJESNU SAMOUPRAVU
Odjel za rad gradskih četvrti i mjesnih odbora
Područni odsjek Peščenica-Žitnjak (Peščenica)

REPUBLIKA HRVATSKA (17)
GRAD ZAGREB
251-13 Gradski ured za prostorno uređenje, izgradnju Grada, graditeljstvo, komunalne poslove i promet

Primljeno:	30-11-2010	
Klasifikacijska oznaka		Org. jed.
350-07/10-02/	268	
Urudžbeni broj		Pril. / Vrij.
251-06-02/11-10-42		

KLASA:026-03/10-01/179
URBROJ:251-06-02/11-10-2
Zagreb, 29. studenog 2010.

GRADSKI URED ZA PROSTORNO UREĐENJE, IZGRADJU GRADA, GRADITELJSTVO, KOMUNALNE POSLOVE I PROMET
Sektor za postupak izrade i donošenja dokumenata prostornog uređenja

Zagreb, Ulica Republike Austrije 18

PREDMET: Zaključak o Izmjeni i dopuni Prostornog plana Grada Zagreba donesen na 10. sjednici Vijeća Gradske četvrti Peščenica-Žitnjak,
- dostava -

Poštovani!

U dodatku Vam dostavljamo Zaključak o Izmjeni i dopuni Prostornog plana Grada Zagreba donesen na 10. sjednici Vijeća Gradske četvrti Peščenica-Žitnjak održanoj 25. studenog 2010.

Republika Hrvatska GRAD ZAGREB 7 SAMOUPRAVA SLUŽBA ZA MJESNU ZAGREB

POVJEROČELNIKA
ŠEF ODSJEKA
Ilija Miškić

Dodatak:
1. Zaključak VGČ (9)

Izvijestiti:
1. Služba za mjesnu samoupravu
2. Predsjednik VGČ
3. Arhiv – Vijeća
4. Arhiv – ovdje

Na osnovi članka 83. točka 2. Statuta Grada Zagreba (Službeni glasnik Grada Zagreba 20/01 - pročišćeni tekst, 10/04, 18/05, 2/06,18/06, 7/09, 16/09, 25/09 i 10/10), članka 14. stavka 2. točke 2. Pravila Gradske četvrti Peščenica-Žitnjak (Službeni glasnik Grada Zagreba 13/02, 18/06 i 9/10) i članka 24. stavka 3. Poslovnika o radu Vijeća Gradske četvrti Peščenica-Žitnjak (Službeni glasnik Grada Zagreba 18/03, 18/06 i 09/10), Vijeće Gradske četvrti Peščenica-Žitnjak na 10. sjednici, 25. studenog 2010., donijelo je

Z a k l j u č a k

o Izmjeni i dopuni Prostornog plana Grada Zagreba

Vijeće Gradske četvrti Peščenica-Žitnjak, podržava izradu Izmjena i dopuna Prostornog plana Grada Zagreba kako ga je pokrenuo Gradski ured za prostorno uređenje, izgradnju Grada, graditeljstvo, komunalne poslove i promet, Sektor za postupak izrade i donošenja dokumenata prostornog plana dopisom KLASA:350-07/10-01/268; URBROJ:251-13-60/01-10-9.

Vijeće nema planskih smjernica, a ni predmetnih podataka i dokumentacije vezanih uz ovu izmjenu.

KLASA:026-02/10-01/210
URBROJ:251-06-02/11-10-9
Zagreb, 25. studenog 2010.

Predsjednik Vijeća Gradske četvrti
Peščenica-Žitnjak

Dragan Vučić, dipl. ing.

GRAD ZAGREB
GRADSKA ČETVRT PEŠČENICA - ŽITNJAK

GRAD ZAGREB
GRADSKA ČETVRT NOVI ZAGREB - ZAPAD
Vijeće Gradske četvrti Novi Zagreb - zapad

KLASA: 350-01/10-01/18
URBROJ: 251-06-02/10-10-2
Zagreb, 25. studenoga 2010.

REPUBLIKA HRVATSKA (07)
GRAD ZAGREB
251-13 Gradski ured za prostorno uređenje, izgradnju Grada, graditeljstvo, komunalne poslove i promet
Primljeno: 01-12-2010
Klasifikacijska oznaka | Org. jed.
350-07/10-02/2668 | 61
Urudžbeni broj | Pril. | Vrij.
251-06-02/10-10-43 | - |

Gradski ured za prostorno uređenje,
izgradnju grada, graditeljstvo,
komunalne poslove i promet
n/r gđa. Marijana Sironić

Republike Austrije 18
10 000 Z A G R E B

Predmet: Izmjena i dopuna Prostornog plana
Grada Zagreba
- traži se

Vijeće Gradske četvrti Novi Zagreb – zapad je održalo svoju redovnu 14. sjednicu na kojoj je točka dnevnog reda bila i Zahtjev za izradu Izmjena i dopuna Prostornog plana Grada Zagreba.

Pitanje koje su postavili članovi Vijeća Gradske četvrti Novi Zagreb – zapad je bilo vezano uz 474 prijedloga koje smo Vam dostavili 2008. godine, za izmjenu Prostornog plana u Novom Zagrebu – zapad.

Kako bismo imali pravovaljanu informaciju, molimo Vas da nas izvijestite da li su ti prijedlozi uvršteni u dosadašnje Izmjene i dopune Prostornog plana Grada Zagreba.

S poštovanjem,

GRAD ZAGREB GRADSKA ČETVRT NOVI ZAGREB - ZAPAD

Predsjednik
Vijeća Gradske četvrti
Novi Zagreb– Zapad

Jadranko Baturić, dipl. ing.

Dostaviti:
1. Služba za mjesnu samoupravu,
2. Evidencija - ovdje,
3. Arhiva - ovdje.

GRAD ZAGREB
GRADSKA ČETVRT TRNJE
Vijeće Gradske četvrti Trnje

KLASA:350-01/10-01/2
URBROJ: 251-06-02/17-10-1
Zagreb, 6. prosinac 2010.

REPUBLIKA HRVATSKA
GRAD ZAGREB
251-13 Gradski ured za prostorno uređenje, izgradnju Grada, graditeljstvo, komunalne poslove i promet

Primljeno: 09-12-2010		
Klasifikacijska oznaka	Org. jed.	
350-01/10-02/268	01	
Urudžbeni broj	Pril.	Vrij.
251-06-02/17-10-44	1	

Gradski ured za prostorno uređenje, izgradnju Grada, graditeljstvo, komunalne poslove i promet
- Sektor za postupak izrade i donošenja dokumenata prostornog uređenja

ZAGREB
Republike Austrije 18

Predmet: Izmjena i dopuna
Prostornog plana Grada Zagreba
- prijedlozi – dostavljaju se

U prilogu dopisa dostavljamo vam na vaše traženje, prijedlog za izmjene i dopune Prostornog plana Grada Zagreba sa svrhom rješavanja zagušenja prometa, a kojeg je prihvatilo Vijeće Gradske četvrti Trnje, na 14. sjednici Vijeća 24. studenog 2010.

GRAD ZAGREB 3 GRADSKA ČETVRT TRNJE

PREDSJEDNIK
Ivan Bare

REPUBLIKA HRVATSKA
GRAD ZAGREB
GRADSKA ČETVRT TRNJE
Služba za mjesnu samoupravu
Ulica grada Vukovara 56 a, III kat, soba 303
Fax. 6100 991

Predmet: Prijedlog za izmjene i dopune Prostornog plana sa svrhom rješavanja zagušenja prometa

POSTOJEĆE STANJE

Prema faktičkom stanju na terenu i informacijama koje smo dobili od stručnih osoba o na Slavonskoj aveniji u Zagrebu pojavljuju velika zagušenja prometa na raskrižjima Slavonska – Ulica Kruge, te Slavonska – Marohničeva. Do zagušenja u prometu dolazi zbog toga što su navedena raskrižja semaforizirana, a prosječni godišnji dnevni promet (PGDP) na Slavonskoj aveniji iznosi cca 90 000 vozila. Susjedna raskrižja, te raskrižje sa Ulicom Hrvatske bratske zajednice su već denivelirana, te je propusna moć na njima veća.

Slavonska avenija (koja se iza Savske ceste naziva Ljubljanska), je jedna od glavnih prometnica koja prolazi kroz Grad Zagreb od istoka prema zapadu. Kako je zapadni dio grada uz prometnicu uglavnom stambene namjene, a istočni industrijske, dolazi do velikih dnevnih migracija stanovništva, a time i velikog broja vozila na prometnici. Slavonska avenija je četverotračna prometnica, što znači da prosječni satni promet po jednom traku iznosi cca 1000 vozila/sat, a u vršnim opterećenjima i znatnije veći.

Ovako veliko satno prometno opterećenje uvjetovalo je denivelaciju Slavonske avenije na mnogim raskrižjima (Ljudevita Posavskog, Radnička, Držićeva, Hrvatske bratske zajednice i Savska), dok su neriješena ostala raskrižja sa Ulicom Kruge (Trnje) i Marohničevom ulicom (Cvjetno naselje – Vrbik).

Važno je napomenuti da bi se uz navedeno i izgradnju ulice Prisavlje u cijelosti, značajno rasteretila Slavonska avenija.

PRIJEDLOG RJEŠENJA

Prema prostornim planovima (Urbanistički plan uređenja "Njivice"), na raskrižju ulice Kruge i Slavonske avenije predviđen je spoj novog mosta preko Save na Slavonsku aveniju. Raskrižje je potrebno izvesti u dva nivoa spuštanjem Slavonske avenije.

Urbanističkim planom uređenja "Vrbik – središnji prostor" na raskrižju Marohničeve ulice i Slavonske avenije predviđena je rekonstrukcija raskrižja u nivou, sa proširenjem Slavonske avenije na šest traka. Ovakvo rješenje je predviđeno zbog relativno male površine raspoložive za izvedbu denivelirane Slavonske avenije (izvedba lijevih i desnih skretača za sve smjerove vožnje i rampi za spoj na Slavonsku aveniju).

Predlažemo da se uz denivelaciju Slavonske, šest traka napravi u cijeloj dužini od križanja s Krugama sve do križanja Slavonske s Marohničevom.

U Zagrebu, 03. Prosinac 2010.

Za povjerenstvo za prostorno uređenje:
Dražena Bašić Lovrić

434/10.12.2010 2708/08.12.2010.
Gosp. Honvat

REPUBLIKA HRVATSKA
GRAD ZAGREB
SLUŽBA ZA MJESNU SAMOUPRAVU
Odjel za rad gradskih četvrti
i mjesnih odbora
Područni odsjek Gornji grad-Medveščak (Medveščak)

REPUBLIKA HRVATSKA
GRAD ZAGREB
251-13 Gradski ured za prostorno uređenje, izgradnju Grada, graditeljstvo, komunalne poslove i promet

Primljeno:	09-12-2010		
Klasifikacijska oznaka		Org. jed.	
350-07/10-02/268		6a/2.	
Urudžbeni broj		Pril.	Vrij.
251-06-02/07-10-45			

KLASA: 026-02/10-01/45
URBROJ:251-06-02/07-10-3
Zagreb, 08. prosinca 2010.

GRADSKI URED ZA PROSTORNO UREĐENJE,
ZAŠTITU OKOLIŠA, IZGRADNJU GRADA,
GRADITELJSTVO, KOMUNALNE POSLOVE
I PROMET
- Sektor za postupak izrade i donošenja dokumenata prostornog uređenja

Predmet: Dostava zahtjeva (podaci, planske smjernice i propisani dokumenti) za izradu Izmjena i dopuna Prostornog plana Grada Zagreba
- Zaključak Vijeća, dostavlja se

Vijeće Gradske četvrti Gornji grad-Medveščak na svojoj 13. sjednici od 02. prosinca 2010. godine raspravljalo je o dostavi zahtjeva (podaci, planske smjernice i propisani dokumenti) za izradu Izmjena i dopuna Prostornog plana Grada Zagreba

U prilogu vam dostavljamo Zaključak Vijeća.

S poštovanjem,

P.O. PROČELNIKA
Voditeljica Područnog odsjeka
Gornji grad-Medveščak
Svjetlana Hajduković,dipl.politolog

Republika Hrvatska Grad Zagreb Samoupravu Služba za mjesnu Zagreb

Prilog:
1. Zaključak Vijeća

O tome obavijest:
1. Služba za mjesnu samoupravu, pročelnik Zoran Nevistić, dipl.ing.
2. Arhiva, ovdje

Na temelju članka 89. Statuta Grada Zagreba (Službeni glasnik Grada Zagreba 19/99, 19/01, 20/01-pročišćeni tekst, 10/04, 18/05, 2/06,18/06, 07/09 ,16/09, 25/09 i 10/10) i članka 23. Pravila Gradske četvrti Gornji grad-Medveščak (Službeni glasnik Grada Zagreba 11/02, 15/06 i 9/10) Vijeće Gradske četvrti Gornji grad-Medveščak na 13. sjednici 02. prosinca 2010.godine donijelo je

ZAKLJUČAK

1. Vijeće Gradske četvrti Gornji grad – Medveščak nema prijedloga za izradu smjernica Prostornog plana Grada Zagreba

2. Ovaj Zaključak dostavit će se Gradskom uredu za prostorno uređenje, izgradnju Grada, graditeljstvo, komunalne poslove i promet

KLASA: 026-02/10-01/108
URBROJ: 251-06-02/07-10-10
Zagreb, 02. prosinca 2010.

Predsjednik Vijeća
Gradske četvrti Gornji grad-Medveščak
Luka Šimurina univ.spec. javne uprave

GRADSKA ČETVRT GORNJI GRAD - MEDVEŠČAK

REPUBLIKA HRVATSKA
MINISTARSTVO OBRANE
ZAGREB

REPUBLIKA HRVATSKA
GRAD ZAGREB
251-13 Gradski ured za prostorno uređenje, izgradnju Grada, graditeljstvo, komunalne poslove i promet
Primljeno: 23-12-2010
Klasifikacijska oznaka: 350-02/10-02/268
Org. jed.: 1
Urudžbeni broj: 512-02/9-10-46
Pril.: 1
Vrij.:

UPRAVA ZA MATERIJALNE RESURSE
SLUŽBA ZA NEKRETNINE, GRADITELJSTVO I ZAŠTITU OKOLIŠA

KLASA: 350-02/05-01/2
URBROJ: 512M3-020202-10- 33

Zagreb, 17. prosinca 2010.

GRAD ZAGREB
GRADSKI URED ZA PROSTORNO UREĐENJE, IZGRADNJU GRADA, GRADITELJSTVO, KOMUNALNE POSLOVE I PROMET
Ulica Republike Austrije 18
10000 ZAGREB

PREDMET: Izmjena i dopuna Prostornog plana Grada Zagreba, očitovanje, dostavlja se

VEZA: Vaš dopis:KLASA:350-07/10-02/268, URBROJ:251-13-60/01-10-9 od 27. listopada 2010.

Temeljem odredbi članka 18. Zakona o obrani (N.N. broj 33/02 i 58/02) i Pravilnika o zaštitnim i sigurnosnim zonama vojnih objekata (N.N. broj 175/03), povodom vašeg poziva za dostavom podataka, planskih smjernica i posebnih uvjeta od interesa obrane za potrebe izrade nacrta prijedloga predmetnog plana, dostavljamo očitovanje prema slijedećem:

U predmetnim Izmjenama i dopunama Prostornog plana Grada Zagreba, razlog kojih je stvaranje prostorno-planskih preduvjeta za produženje predviđenog roka zatvaranja odlagališta otpada I. kategorije Prudinec u Jakuševcu do 31. 12. 2018. godine, potrebno je zadržati važeće zaštitne zone vojnog kompleksa „Croatia".

U daljnjem postupku izrade plana trebalo bi dostaviti nacrt prijedloga plana na uvid kako bismo po potrebi mogli odrediti dodatne uvjete zaštite vojnog kompleksa ukoliko planirani zahvati ulaze u obuhvat zaštitnih zona.

SZ

S poštovanjem,

38

NAČELNIK

Velimir Anić, dipl.ing.geod.

REPUBLIKA HRVATSKA - ZAGREB - MINISTARSTVO OBRANE

Dostaviti:
- naslovu
- pismohrana

8. Izvješće o prethodnoj raspravi

REPUBLIKA HRVATSKA
GRAD ZAGREB
GRADSKI URED ZA PROSTORNO UREĐENJE, IZGRADNJU GRADA, GRADITELJSTVO, KOMUNALNE POSLOVE I PROMET
Sektor za postupak izrade i donošenja dokumenata prostornog uređenja

KLASA: 350-07/10-02/268
Ur. broj: 251-13-60/01-10-94
Zagreb, 13. travnja 2011.

IZVJEŠĆE O PRETHODNOJ RASPRAVI
u postupku izrade i donošenja
Izmjena i dopuna Prostornog plana Grada Zagreba

Gradska skupština Grada Zagreba je na 18. sjednici, održanoj 26. listopada 2010. donijela Odluku o izradi Izmjena i dopuna Prostornog plana Grada Zagreba (Službeni glasnik Grada Zagreba 17/10).

Istom je odlukom utvrđena dinamika izrade Izmjena i dopuna Plana i njegovih pojedinih faza, prema planiranim rokovima, pa je tako određen i rok za dostavu podataka, planskih smjernica i propisanih dokumenata potrebnih za izradu Plana, kako je to utvrđeno člankom 79. Zakona o prostornom uređenju i gradnji (Narodne novine 76/07 i 38/09).

Na temelju članka 82. Zakona o prostornom uređenju i gradnji, Gradski ured za prostorno uređenje, izgradnju Grada, graditeljstvo, komunalne poslove i promet, kao nositelj izrade Izmjena i dopuna Prostornog plana Grada Zagreba, obavijestio je javnost o izradi oglasom u Večernjem listu i Jutarnjem listu od 05. studenog 2010. i na web stranici Grada Zagreba.

Nositelj izrade je dopisom KLASA: 350-07/10-02/268 URBROJ: 251-13-60/01-10-9 od 27. listopada 2010. godine dostavio Odluku o izradi Izmjena i dopuna Prostornog plana Grada Zagreba tijelima i pravnim osobama iz članka 79. Zakona.

Temeljem članka 10. iste odluke nositelj izrade Plana zatražio je, uz dostavu Odluke o izradi Izmjena i dopuna Prostornog plana Grada Zagreba, podatke, planske smjernice i propisane dokumente za izradu prostornog plana od tijela i pravnih osoba iz članka 79. Zakona.

Temeljem članka 83. Zakona o prostornom uređenju u svrhu pribavljanja mišljenja, smjernica i preporuka te usuglašavanja interesa lokalne zajednice i gospodarstva, o ciljevima i mogućim rješenjima značajnim za razvoj, uređenje i oblikovanje prostora u obuhvatu plana,

nositelj izrade proveo je prethodnu raspravu koja je trajala od 30.12.2010. do 17.01.2011. godine, o čemu je javnost obavijestio oglasom u dnevnom tisku, a dopisom KLASA: 350-07/10-02/268 URBROJ: 251-13-60/01-10-47 od 23. prosinca 2010. godine o tome posebno obavijestio:

1. MINISTARSTVO GOSPODARSTVA, RADA I PODUZETNIŠTVA, Uprava za energetiku, Ulica grada Vukovara 78, 10000 Zagreb
2. MINISTARSTVO KULTURE, Uprava za zaštitu prirode, Runjaninova 2, 10000 Zagreb
3. MINISTARSTVO OBRANE, Uprava za materijalne resurse, Služba za nekretnine, graditeljstvo i zaštitu okoliša, Zvonimirova 4, 10000 Zagreb
4. MINISTARSTVO REGIONALNOG RAZVOJA, ŠUMARSTVA I VODNOGA GOSPODARSTVA,Vodno gospodarstvo, Ulica grada Vukovara 220, 10000 Zagreb
5. MINISTARSTVO UNUTARNJIH POSLOVA, POLICIJSKA UPRAVA ZAGREBAČKA, Sektor upravnih inspekcijskih i poslova civilne zaštite, Inspektorat unutarnjih poslova, Petrinjska 30, 10000 Zagreb
6. MINISTARSTVO ZAŠTITE OKOLIŠA, PROSTORNOG UREĐENJA I GRADITELJSTVA, Uprava za gospodarenje okolišem, Ul. Republike Austrije 14, 10000 Zagreb
7. MINISTARSTVO ZAŠTITE OKOLIŠA, PROSTORNOG UREĐENJA I GRADITELJSTVA, Uprava za inspekcijske poslove, Ul. Republike Austrije 20, 10000 Zagreb
8. MINISTARSTVO ZAŠTITE OKOLIŠA, PROSTORNOG UREĐENJA I GRADITELJSTVA, Uprava za prostorno uređenje, Ulica Republike Austrije 20, 10000 Zagreb
9. MINISTARSTVO ZAŠTITE OKOLIŠA, PROSTORNOG UREĐENJA I GRADITELJSTVA, Zavod za prostorno planiranje, Ul. Republike Austrije 25, 10000 Zagreb
10. MINISTARSTVO ZNANOSTI, OBRAZOVANJA I ŠPORTA, Donje Svetice 38, 10000 Zagreb
11. MINISTARSTVO MORA, PROMETA I INFRASTRUKTURE, Prisavlje 14, 10000 Zagreb
12. MINISTARSTVO POLJOPRIVREDE, RIBARSTVA I RURALNOG RAZVOJA, Ulica grada Vukovara 78, 10000 Zagreb
13. DRŽAVNA UPRAVA ZA ZAŠTITU I SPAŠAVANJE, Područni ured za zaštitu i spašavanje Zagreb, Odjel za zaštitu i spašavanje, Nehajska 5, 10000 Zagreb
14. DRŽAVNI HIDROMETEOROLOŠKI ZAVOD, Grič 3, 10000 Zagreb
15. HRVATSKA GOSPODARSKA KOMORA, KOMORA ZAGREB, Trg Franklina Delanoa Roosevelta 2,10 000 Zagreb;
16. JAVNA USTANOVA PP MEDVEDNICA, Bliznec bb, 10 000 Zagreb;
17. JAVNA USTANOVA MAKSIMIR, Maksimirski perivoj bb, Zagreb;
18. HRVATSKE ŠUME - UPRAVA ŠUMA ZAGREB, Nazorova 7, 10000 Zagreb
19. HRVATSKE CESTE d.o.o., Vončinina 3, 10000 Zagreb
20. HRVATSKE AUTOCESTE, Širolina 4., 10 000 Zagreb;
21. HRVATSKE ŽELJEZNICE, Mihanovićeva 12., 10 000 Zagreb;
22. HRVATSKE VODE, Vodnogospodarski odjel za slivno, područje Grada Zagreba, Ulica grada Vukovara 220, 10000 Zagreb
23. HEP - PRIJENOS d.o.o., Sektor za tehničku potporu, Odjel za izgradnju i pripremu izgradnje, Ulica grada Vukovara 37, 10000 Zagreb
24. HEP TOPLINARSTVO d.o.o., Miševečka 15a, 10000 Zagreb
25. HRVATSKA ELEKTROPRIVREDA, DP Elektra Zagreb, Služba za tehničke poslove, Gundulićeva 32, 10000 Zagreb
26. HRVATSKA AGENCIJA ZA POŠTU I ELEKTRONIČKE KOMUNIKACIJE, Jurišićeva 13, 10000 Zagreb
27. HRVATSKA POŠTA, Jurišićeva 13, 10000 Zagreb
28. HRVATSKI OLIMPIJSKI ODBOR, Trg sportova 11, 10000 Zagreb
29. GRADONAČELNIK GRADA ZAGREBA, Trg S. Radića 1, 10000 Zagreb;
30. URED GRADONAČELNIKA, Trg S. Radića 1, 10000 Zagreb;
31. STRUČNA SLUŽBA GRADONAČELNIKA, Trg S. Radića 1, 10000 Zagreb
32. GRADSKI URED ZA PROSTORNO UREĐENJE, IZGRADNJU GRADA, GRADITELJSTVO, KOMUNALNE POSLOVE I PROMET, Trg S. Radića 1, 10000 Zagreb

33. GRADSKI ZAVOD ZA ZAŠTITU SPOMENIKA KULTURE I PRIRODE, Zagreb, Kuševićeva 2
34. GRADSKI URED ZA STRATEGIJSKO PLANIRANJE I RAZVOJ GRADA, Ul. Republike Austrije 18, 10000 Zagreb
35. GRADSKI KONTROLNI URED, Šubićeva 38, 10000 Zagreb
36. GRADSKI URED ZA IMOVINSKO - PRAVNE POSLOVE I IMOVINU GRADA, Trg Stjepana Radića 1, 10000 Zagreb
37. GRADSKI URED ZA GOSPODARSTVO, RAD I PODUZETNIŠTVO, Trg Stjepana Radića 1, 10000 Zagreb
38. GRADSKI URED ZA POLJOPRIVREDU I ŠUMARSTVO, Avenija Dubrovnik 12, 10020 Zagreb
39. GRADSKI URED ZA OBRAZOVANJE, KULTURU I ŠPORT, Ilica 25, 10000 Zagreb
40. GRADSKI URED ZA ZDRAVSTVO I BRANITELJE, Trg Stjepana Radića 1, 10000 Zagreb
41. GRADSKI URED ZA SOCIJALNU ZAŠTITU I OSOBE S INVALIDITETOM, Trg Stjepana Radića 1, 10000 Zagreb
42. GRADSKI URED ZA KATASTAR I GEODETSKE POSLOVE, Ulica grada Vukovara 58, 10000 Zagreb
43. URED ZA UPRAVLJANJE HITNIM SITUACIJAMA, Ilica 5, 10000 Zagreb;
44. ZAGREBAČKI HOLDING d.o.o., Zagreb, Avenija Dubrovnik 15, 10000 Zagreb
45. ZAGREBAČKI HOLDING d.o.o., Podružnica Zrinjevac, Remetinečka cesta 15, 10000 Zagreb
46. ZAGREBAČKI HOLDING d.o.o., Podružnica Gradska groblja, Mirogoj 10, 10000 Zagreb
47. ZAGREBAČKI HOLDING d.o.o., Podružnica Zagrebačke ceste, Donje Svetice 48, 10000 Zagreb
48. ZAGREBAČKI HOLDING d.o.o., Podružnica Vodoopskrba i odvodnja, Sektor razvoja i investicija, Odjel razvoja vodoopskrbe, projektiranja, suglasnosti i istraživanja, Folnegovićeva 1, 10000 Zagreb
49. ZAGREBAČKI HOLDING d.o.o., Podružnica Vodoopskrba i odvodnja, Sektor razvoja i investicija, Odjel razvoja odvodnje, projektiranja i suglasnosti, Folnegovićeva 1, 10000 Zagreb
50. ZAGREBAČKI HOLDING d.o.o., Trgovačko društvo u sastavu Holdinga Gradska plinara Zagreb d.o.o., Odjel strateškog planiranja i razvoja, Radnička cesta 1, 10000 Zagreb
51. ZAGREBAČKI HOLDING d.o.o., Podružnica Čistoća, Radnička cesta 82, 10000 Zagreb
52. ZAGREBAČKI HOLDING d.o.o., Podružnica Zagrebački električni tramvaj, Ozaljska 105, 10000 Zagreb
53. ZAGREBAČKI HOLDING d.o.o., Podružnica Tržnice Zagreb, Šubićeva 40, 10000 Zagreb
54. ZAGREBAČKI HOLDING d.o.o., Podružnica Zagrebački digitalni grad, Slavonska avenija bb, 10000 Zagreb
55. ZAGREBAČKI HOLDING d.o.o., Podružnica Upravljanje športskim objektima, poslovna jedinica Jarun, Jarun bb, 10000 Zagreb
56. ZAGREBAČKI HOLDING d.o.o., Podružnica ZGOS d.o.o., Zeleni trg 3, 10000 Zagreb
57. ZAGREBAČKI HOLDING d.o.o., Podružnica STANOGRADNJA, Bukovačka cesta 4, 10000 Zagreb
58. ZAVOD ZA PROSTORNO UREĐENJE GRADA ZAGREBA, Zagreb, Ulica Republike Austrije 18
59. APIS IT d.o.o., Paljetkova 18, 10000 Zagreb
60. SLUŽBA ZA MJESNU SAMOUPRAVU, Ulica grada Vukovara 56a, 10000 Zagreb
61. VIJEĆE GRADSKE ČETVRTI DONJI GRAD, Ilica 25, 10000 Zagreb
62. VIJEĆE GRADSKE ČETVRTI GORNJI GRAD - MEDVEŠČAK, Draškovićeva 15, 10000 Zagreb
63. VIJEĆE GRADSKE ČETVRTI TRNJE, Ulica grada Vukovara 56a, 10000 Zagreb
64. VIJEĆE GRADSKE ČETVRTI MAKSIMIR, Petrova 116, 10000 Zagreb
65. VIJEĆE GRADSKE ČETVRTI PEŠČENICA - ŽITNJAK, Zapoljska 1, 10000 Zagreb
66. VIJEĆE GRADSKE ČETVRTI NOVI ZAGREB - ISTOK, Avenija Dubrovnik 12, 10000 Zagreb
67. VIJEĆE GRADSKE ČETVRTI NOVI ZAGREB - ZAPAD, Avenija Dubrovnik 12, 10000 Zagreb

68. VIJEĆE GRADSKE ČETVRTI TREŠNJEVKA - SJEVER, Park Stara Trešnjevka 2, 10000 Zagreb
69. VIJEĆE GRADSKE ČETVRTI TREŠNJEVKA - JUG, Park Stara Trešnjevka 2, 10000 Zagreb
70. VIJEĆE GRADSKE ČETVRTI ČRNOMEREC, Trg Francuske Republike 15, 10000 Zagreb
71. VIJEĆE GRADSKE ČETVRTI GORNJA DUBRAVA, Dubrava 49, 10000 Zagreb
72. VIJEĆE GRADSKE ČETVRTI DONJA DUBRAVA, Dubrava 49, 10000 Zagreb
73. VIJEĆE GRADSKE ČETVRTI STENJEVEC, Sigetje 2, 10000 Zagreb
74. VIJEĆE GRADSKE ČETVRTI PODSUSED - VRAPČE, Sigetje 2, 10000 Zagreb
75. VIJEĆE GRADSKE ČETVRTI PODSLJEME, Ilica 25, 10000 Zagreb
76. VIJEĆE GRADSKE ČETVRTI BREZOVICA, Brezovička cesta 100, 10257 Brezovica
77. DRUŠTVO ARHITEKATA ZAGREBA, Trg bana J. Jelačića 3/1, 10000 Zagreb
78. UDRUŽENJE HRVATSKIH ARHITEKATA, Trg bana J. Jelačića 3/1, 10000 Zagreb
79. HRVATSKA KOMORA ARHITEKATA I INŽENJERA U GRADITELJSTVU, Ulica grada Vukovara 271, 10000 Zagreb
80. SVEUČILIŠTE U ZAGREBU, REKTORAT, Trg maršala Tita 14, 10000 Zagreb
81. SVEUČILIŠTE U ZAGREBU, ARHITEKTONSKI FAKULTET, Kačićeva 26, 10000 Zagreb
82. SVEUČILIŠTE U ZAGREBU, GRAĐEVINSKI FAKULTET, Kačićeva 26, 10 000 Zagreb
83. SVEUČILIŠTE U ZAGREBU, FAKULTET PROMETNIH ZNANOSTI, Vukelićeva 4, 10000 Zagreb
84. NADBISKUPSKI DUHOVNI STOL, Kaptol 31, 10000 Zagreb
85. BAHAI ZAJEDNICA HRVATSKE, Vrbnička 22., 10 000 Zagreb
86. BUDISTIČKA VJERSKA ZAJEDNICA DHARMALOKA, Đorđićeva 23., 10 000 Zagreb
87. BUGARSKA PRAVOSLAVNA CRKVA U HRVATSKOJ, Nova Ves 65a, 10 000 Zagreb
88. CRKVA CJELOVITOG EVANĐELJA, Branimirova 11., 10 000 Zagreb
89. CRKVA ISUSA KRISTA SVETACA POSLJEDNJIH DANA, Kutnjački put 21, 10000 Zagreb
90. CRKVA RADOSNE VIJESTI, Trg Marka Marulića 17, 10000 Zagreb
91. EVANGELIČKA CRKVENA OPĆINA ZAGREB, Gundulićeva 28, 10000 Zagreb
92. EVANĐEOSKA (PENTEKOSTNA) CRKVA U RH, Kosirnikova 76, 10000 Zagreb
93. HINDUISTIČKA VJERSKA ZAJEDNICA HRVATSKE, Jurišićeva 3, 10000 Zagreb
94. HRVATSKA STAROKATOLIČKA CRKVA, Branimirova 11, 10000 Zagreb
95. ISLAMSKA ZAJEDNICA U HRVATSKOJ, Tomašićeva 12, 10000 Zagreb
96. JEHOVINI SVJEDOCI - KRŠĆANSKA VJERSKA ZAJEDNICA Štrokinec, 10000 Zagreb
97. KOORDINACIJA ŽIDOVSKIH ZAJEDNICA U RH, Palmotićeva 16, 10000 Zagreb
98. KRISTOVNA DUHOVNA CRKVA "MALOKRŠTENIH", Ogrizovićeva 20, 10000 Zagreb
99. KRISTOVE CRKVE U HRVATSKOJ, Kušlanova 21, 10000 Zagreb
100. KRISTOVA ADVENTISTIČKA CRKVA U RH, Prilaz Gjure Deželića 77, 10000 Zagreb
101. KRŠĆANSKA NEOPENTEKOSTALNA CRKVA U RH, Gortanova 9, 10000 Zagreb
102. KRŠĆANSKA PROROČKA CRKVA, Kotopirska 70, 10000 Zagreb
103. MAKEDONSKA PRAVOSLAVNA CRKVA U HRVATSKOJ, Masarykova 16/I, 10000 Zagreb
104. NOVOAPOSTOLSKA CRKVA U RH, Starotrnjanska 28, 10000 Zagreb
105. REFORMNI POKRET ADVENTISTA SEDMOG DANA, Ribnička 12, 10000 Zagreb
106. SAVEZ BAPTISTIČKIH CRKAVA U RH, Radićeva 30, 10000 Zagrab
107. SAVEZ CRKAVA "RIJEČ ŽIVOTA", Karašićka 33 b, 10000 Zagreb
108. SAVEZ KRISTOVIH PENTEKOSTNIH CRKAVA U RH, Ilica 200, 10000 Zagreb
109. SLOBODNA KATOLIČKA CRKVA, Mesnička 10, 10000 Zagreb
110. SRPSKA PRAVOSLAVNA CRKVA EPARHIJA ZAGREBAČKO-LJUBLJNSKA, Ilica 7, 10000 Zagreb
111. UNIVERZALNI ŽIVOT, Petrinjska 31/I
112. VAIŠNAVSKA VJERSKA ZAJEDNICA U RH, II. Bizek 36, 10000 Zagreb
113. ŽIDOVSKA OPĆINA ZAGREB, Palmotićeva 16, 10000 Zagreb
114. ŽIDOVSKA VJERSKA ZAJEDNICA BET ISRAEL U HRVATSKOJ, Radićeva 26, 10000 Zagreb
115. GRADSKI URED ZA ENERGETIKU, ZAŠTITU OKOLIŠA I ODRŽIVI RAZVOJ, Dukljaninova 3, 10000 Zagreb.

Za vrijeme trajanja prethodne rasprave, 12. siječnja 2011. (srijeda) u 13 h u zgradi gradske uprave Grda Zagreba, dvorana 272, Trg Stjepana Radića 1, 10000 Zagreb, održana je rasprava o ciljevima i mogućim rješenjima značajnim za razvoj, uređenje i oblikovanje prostora u obuhvatu Izmjena i dopuna Prostornog plana Grada Zagreba, o čemu je sastavljen zapisnik u privitku ovog izvješća.

Podnesene primjedbe dostavljene po članku 79. Zakona kao i primjedbe dostavljene u prethodnoj raspravi obradio je ovlašteni stručni izrađivač Zavod za prostorno uređenje Grada Zagreba.

Temeljem tako dostavljenog Izvješća o provedenoj prethodnoj raspravi o Izmjenama i dopunama Prostornog plana Grada Zagreba, gradonačelnik Grada Zagreba je 10. ožujka 2011. donio Zaključak o utvrđivanju Prijedloga odluke o izmjenama i dopunama Prostornog plana Grada Zagreba te njegovom upućivanju u javnu raspravu, a 22. ožujka 2011. gradonačelnik Grada Zagreba donio je Zaključak o prestanku važenja Zaključka o utvrđivanju Prijedloga odluke o izmjenama i dopunama Odluke o donošenju Prostornog plana Grada Zagreba te njegovom upućivanju u javnu raspravu.

Izvješće o prethodnoj raspravi uz Nacrt prijedloga Izmjena i dopuna Prostornog plana Grada Zagreba dostavlja se gradonačelniku grada Zagreba kako bi se utvrdio Prijedlog Izmjena i dopuna Prostornog plana Grada Zagreba za javnu raspravu.

Pripremila:
Marijana Sironić, dipl.ing.arh.

Privitak:
- Obavijest o prethodnoj raspravi od 28. prosinca 2010.
- Objava prethodne rasprave u sredstvima informiranja preslik
- Zapisnik s prethodne rasprave u tijeku izrade Nacrta prijedloga Izmjena i dopuna Prostornog plana Grada Zagreba;
- Obrađeni prijedlozi za izradu Izmjena i dopuna Prostornog plana Grada Zagreba zaprimljeni temeljem Odluke o izradi i zaprimljeni u prethodnoj raspravi,
- Zaključak o utvrđivanju Prijedloga odluke o izmjenama i dopunama Odluke o donošenju Prostornog plana Grada Zagreba te njegovom upućivanju u javnu raspravu od 10. ožujka 2011,
- Zaključak o prestanku važenja Zaključka o utvrđivanju prijedloga odluke o izmjenama i dopunama Odluke o donošenju Prostornog plana Grada Zagreba te njegovom upućivanju u javnu raspravu od 22. ožujka 2011.

PROČELNIK
Davor Jelavić, dipl.oec.

24 -12- 2010

REPUBLIKA HRVATSKA
GRAD ZAGREB
GRADSKI URED ZA PROSTORNO UREĐENJE, IZGRADNJU GRADA, GRADITELJSTVO, KOMUNALNE POSLOVE I PROMET
Sektor za postupak izrade i donošenja dokumenata prostornog uređenja

KLASA: 350-07/10-02/268
URBROJ: 251-13-60/001-10-47
Zagreb, 23. prosinac 2010.

1. MINISTARSTVO GOSPODARSTVA, RADA I PODUZETNIŠTVA, Uprava za energetiku, Ulica grada Vukovara 78, 10000 Zagreb
2. MINISTARSTVO KULTURE, Uprava za zaštitu prirode, Runjaninova 2, 10000 Zagreb
3. MINISTARSTVO OBRANE, Uprava za materijalne resurse, Služba za nekretnine, graditeljstvo i zaštitu okoliša, Zvonimirova 4, 10000 Zagreb
4. MINISTARSTVO REGIONALNOG RAZVOJA, ŠUMARSTVA I VODNOGA GOSPODARSTVA,Vodno gospodarstvo, Ulica grada Vukovara 220, 10000 Zagreb
5. MINISTARSTVO UNUTARNJIH POSLOVA, POLICIJSKA UPRAVA ZAGREBAČKA, Sektor upravnih inspekcijskih i poslova civilne zaštite, Inspektorat unutarnjih poslova, Petrinjska 30, 10000 Zagreb
6. MINISTARSTVO ZAŠTITE OKOLIŠA, PROSTORNOG UREĐENJA I GRADITELJSTVA, Uprava za gospodarenje okolišem, Ul. Republike Austrije 14, 10000 Zagreb
7. MINISTARSTVO ZAŠTITE OKOLIŠA, PROSTORNOG UREĐENJA I GRADITELJSTVA, Uprava za inspekcijske poslove, Ul. Republike Austrije 20, 10000 Zagreb
8. MINISTARSTVO ZAŠTITE OKOLIŠA, PROSTORNOG UREĐENJA I GRADITELJSTVA, Uprava za prostorno uređenje, Ulica Republike Austrije 20, 10000 Zagreb
9. MINISTARSTVO ZAŠTITE OKOLIŠA, PROSTORNOG UREĐENJA I GRADITELJSTVA, Zavod za prostorno planiranje, Ul. Republike Austrije 25, 10000 Zagreb
10. MINISTARSTVO ZNANOSTI, OBRAZOVANJA I ŠPORTA, Donje Svetice 38, 10000 Zagreb
11. MINISTARSTVO MORA, PROMETA I INFRASTRUKTURE, Prisavlje 14, 10000 Zagreb
12. MINISTARSTVO POLJOPRIVREDE, RIBARSTVA I RURALNOG RAZVOJA, Ulica grada Vukovara 78, 10000 Zagreb
13. DRŽAVNA UPRAVA ZA ZAŠTITU I SPAŠAVANJE, Područni ured za zaštitu i spašavanje Zagreb, Odjel za zaštitu i spašavanje, Nehajska 5, 10000 Zagreb
14. DRŽAVNI HIDROMETEOROLOŠKI ZAVOD, Grič 3, 10000 Zagreb
15. HRVATSKA GOSPODARSKA KOMORA, KOMORA ZAGREB, Trg Franklina Delanoa Roosevelta 2,10 000 Zagreb;
16. JAVNA USTANOVA PP MEDVEDNICA, Bliznec bb, 10 000 Zagreb;
17. JAVNA USTANOVA MAKSIMIR, Maksimirski perivoj bb, Zagreb;
18. HRVATSKE ŠUME - UPRAVA ŠUMA ZAGREB, Nazorova 7, 10000 Zagreb
19. HRVATSKE CESTE d.o.o., Vončinina 3, 10000 Zagreb
20. HRVATSKE AUTOCESTE, Širolina 4., 10 000 Zagreb;
21. HRVATSKE ŽELJEZNICE, Mihanovićeva 12, 10 000 Zagreb;
22. HRVATSKE VODE, Vodnogospodarski odjel za slivno, područje Grada Zagreba, Ulica grada Vukovara 220, 10000 Zagreb
23. HEP - PRIJENOS d.o.o., Sektor za tehničku potporu, Odjel za izgradnju i pripremu izgradnje, Ulica grada Vukovara 37, 10000 Zagreb
24. HEP TOPLINARSTVO d.o.o., Mišević 15a, 10000 Zagreb

25. HRVATSKA ELEKTROPRIVREDA, DP Elektra Zagreb, Služba za tehničke poslove, Gundulićeva 32, 10000 Zagreb
26. HRVATSKA AGENCIJA ZA POŠTU I ELEKTRONIČKE KOMUNIKACIJE, Jurišićeva 13, 10000 Zagreb
27. HRVATSKA POŠTA, Jurišićeva 13, 10000 Zagreb
28. HRVATSKI OLIMPIJSKI ODBOR, Trg sportova 11, 10000 Zagreb
29. GRADONAČELNIK GRADA ZAGREBA, Trg S. Radića 1, 10000 Zagreb;
30. URED GRADONAČELNIKA, Trg S. Radića 1, 10000 Zagreb;
31. STRUČNA SLUŽBA GRADONAČELNIKA, Trg S. Radića 1, 10000 Zagreb
32. GRADSKI URED ZA PROSTORNO UREĐENJE, IZGRADNJU GRADA, GRADITELJSTVO, KOMUNALNE POSLOVE I PROMET, Trg S. Radića 1, 10000 Zagreb
33. GRADSKI ZAVOD ZA ZAŠTITU SPOMENIKA KULTURE I PRIRODE, Zagreb, Kuševićeva 2
34. GRADSKI URED ZA STRATEGIJSKO PLANIRANJE I RAZVOJ GRADA, Ul. Republike Austrije 18, 10000 Zagreb
35. GRADSKI KONTROLNI URED, Šubićeva 38, 10000 Zagreb
36. GRADSKI URED ZA IMOVINSKO - PRAVNE POSLOVE I IMOVINU GRADA, Trg Stjepana Radića 1, 10000 Zagreb
37. GRADSKI URED ZA GOSPODARSTVO, RAD I PODUZETNIŠTVO, Trg Stjepana Radića 1, 10000 Zagreb
38. GRADSKI URED ZA POLJOPRIVREDU I ŠUMARSTVO, Avenija Dubrovnik 12, 10020 Zagreb
39. GRADSKI URED ZA OBRAZOVANJE, KULTURU I ŠPORT, Ilica 25, 10000 Zagreb
40. GRADSKI URED ZA ZDRAVSTVO I BRANITELJE, Trg Stjepana Radića 1, 10000 Zagreb
41. GRADSKI URED ZA SOCIJALNU ZAŠTITU I OSOBE S INVALIDITETOM, Trg Stjepana Radića 1, 10000 Zagreb
42. GRADSKI URED ZA KATASTAR I GEODETSKE POSLOVE, Ulica grada Vukovara 58, 10000 Zagreb
43. URED ZA UPRAVLJANJE HITNIM SITUACIJAMA, Ilica 5, 10000 Zagreb;
44. ZAGREBAČKI HOLDING d.o.o., Zagreb, Avenija Dubrovnik 15, 10000 Zagreb
45. ZAGREBAČKI HOLDING d.o.o., Podružnica Zrinjevac, Remetinečka cesta 15, 10000 Zagreb
46. ZAGREBAČKI HOLDING d.o.o., Podružnica Gradska groblja, Mirogoj 10, 10000 Zagreb
47. ZAGREBAČKI HOLDING d.o.o., Podružnica Zagrebačke ceste, Donje Svetice 48, 10000 Zagreb
48. ZAGREBAČKI HOLDING d.o.o., Podružnica Vodoopskrba i odvodnja, Sektor razvoja i investicija, Odjel razvoja vodoopskrbe, projektiranja, suglasnosti i istraživanja, Folnegovićeva 1, 10000 Zagreb
49. ZAGREBAČKI HOLDING d.o.o., Podružnica Vodoopskrba i odvodnja, Sektor razvoja i investicija, Odjel razvoja odvodnje, projektiranja i suglasnosti, Folnegovićeva 1, 10000 Zagreb
50. ZAGREBAČKI HOLDING d.o.o., Trgovačko društvo u sastavu Holdinga Gradska plinara Zagreb d.o.o., Odjel strateškog planiranja i razvoja, Radnička cesta 1, 10000 Zagreb
51. ZAGREBAČKI HOLDING d.o.o., Podružnica Čistoća, Radnička cesta 82, 10000 Zagreb
52. ZAGREBAČKI HOLDING d.o.o., Podružnica Zagrebački električni tramvaj, Ozaljska 105, 10000 Zagreb
53. ZAGREBAČKI HOLDING d.o.o., Podružnica Tržnice Zagreb, Šubićeva 40, 10000 Zagreb
54. ZAGREBAČKI HOLDING d.o.o., Podružnica Zagrebački digitalni grad, Slavonska avenija bb, 10000 Zagreb
55. ZAGREBAČKI HOLDING d.o.o., Podružnica Upravljanje športskim objektima, poslovna jedinica Jarun, Jarun bb, 10000 Zagreb
56. ZAGREBAČKI HOLDING d.o.o., Podružnica ZGOS d.o.o., Zeleni trg 3, 10000 Zagreb

57. ZAGREBAČKI HOLDING d.o.o., Podružnica STANOGRADNJA, Bukovačka cesta 4, 10000 Zagreb
58. ZAVOD ZA PROSTORNO UREĐENJE GRADA ZAGREBA, Zagreb, Ulica Republike Austrije 18
59. APIS IT d.o.o., Paljetkova 18, 10000 Zagreb
60. SLUŽBA ZA MJESNU SAMOUPRAVU, Ulica grada Vukovara 56a, 10000 Zagreb
61. VIJEĆE GRADSKE ČETVRTI DONJI GRAD, Ilica 25, 10000 Zagreb
62. VIJEĆE GRADSKE ČETVRTI GORNJI GRAD - MEDVEŠČAK, Draškovićeva 15, 10000 Zagreb
63. VIJEĆE GRADSKE ČETVRTI TRNJE, Ulica grada Vukovara 56a, 10000 Zagreb
64. VIJEĆE GRADSKE ČETVRTI MAKSIMIR, Petrova 116, 10000 Zagreb
65. VIJEĆE GRADSKE ČETVRTI PEŠČENICA - ŽITNJAK, Zapoljska 1, 10000 Zagreb
66. VIJEĆE GRADSKE ČETVRTI NOVI ZAGREB - ISTOK, Avenija Dubrovnik 12, 10000 Zagreb
67. VIJEĆE GRADSKE ČETVRTI NOVI ZAGREB - ZAPAD, Avenija Dubrovnik 12, 10000 Zagreb
68. VIJEĆE GRADSKE ČETVRTI TREŠNJEVKA - SJEVER, Park Stara Trešnjevka 2, 10000 Zagreb
69. VIJEĆE GRADSKE ČETVRTI TREŠNJEVKA - JUG, Park Stara Trešnjevka 2, 10000 Zagreb
70. VIJEĆE GRADSKE ČETVRTI ČRNOMEREC, Trg Francuske Republike 15, 10000 Zagreb
71. VIJEĆE GRADSKE ČETVRTI GORNJA DUBRAVA, Dubrava 49, 10000 Zagreb
72. VIJEĆE GRADSKE ČETVRTI DONJA DUBRAVA, Dubrava 49, 10000 Zagreb
73. VIJEĆE GRADSKE ČETVRTI STENJEVEC, Sigetje 2, 10000 Zagreb
74. VIJEĆE GRADSKE ČETVRTI PODSUSED - VRAPČE, Sigetje 2, 10000 Zagreb
75. VIJEĆE GRADSKE ČETVRTI PODSLJEME, Ilica 25, 10000 Zagreb
76. VIJEĆE GRADSKE ČETVRTI BREZOVICA, Brezovička cesta 100, 10257 Brezovica
77. DRUŠTVO ARHITEKATA ZAGREBA, Trg bana J. Jelačića 3/1, 10000 Zagreb
78. UDRUŽENJE HRVATSKIH ARHITEKATA, Trg bana J. Jelačića 3/1, 10000 Zagreb
79. HRVATSKA KOMORA ARHITEKATA I INŽENJERA U GRADITELJSTVU, Ulica grada Vukovara 271, 10000 Zagreb
80. SVEUČILIŠTE U ZAGREBU, REKTORAT, Trg maršala Tita 14, 10000 Zagreb
81. SVEUČILIŠTE U ZAGREBU, ARHITEKTONSKI FAKULTET, Kačićeva 26, 10000 Zagreb
82. SVEUČILIŠTE U ZAGREBU, GRAĐEVINSKI FAKULTET, Kačićeva 26, 10 000 Zagreb
83. SVEUČILIŠTE U ZAGREBU, FAKULTET PROMETNIH ZNANOSTI, Vukelićeva 4, 10000 Zagreb
84. NADBISKUPSKI DUHOVNI STOL, Kaptol 31, 10000 Zagreb
85. BAHAI ZAJEDNICA HRVATSKE, Vrbnička 22, 10 000 Zagreb
86. BUDISTIČKA VJERSKA ZAJEDNICA DHARMALOKA, Đorđićeva 23, 10 000 Zagreb
87. BUGARSKA PRAVOSLAVNA CRKVA U HRVATSKOJ, G. Vukovara 236 b, 10 000 Zagreb
88. CRKVA CJELOVITOG EVANĐELJA, Branimirova 11, 10 000 Zagreb
89. CRKVA ISUSA KRISTA SVETACA POSLJEDNJIH DANA, Kutnjački put 21, 10000 Zagreb
90. CRKVA RADOSNE VIJESTI, Trg Marka Marulića 17, 10000 Zagreb
91. EVANGELIČKA CRKVENA OPĆINA ZAGREB, Gundulićeva 28, 10000 Zagreb
92. EVANĐEOSKA (PENTEKOSTNA) CRKVA U RH, Kosirnikova 76, 10000 Zagreb
93. HINDUISTIČKA VJERSKA ZAJEDNICA HRVATSKE, Jurišićeva 3, 10000 Zagreb
94. HRVATSKA STAROKATOLIČKA CRKVA, Branimirova 11, 10000 Zagreb
95. ISLAMSKA ZAJEDNICA U HRVATSKOJ, Tomašićeva 12, 10000 Zagreb
96. JEHOVINI SVJEDOCI - KRŠĆANSKA VJERSKA ZAJEDNICA Štrokinec, 10000 Zagreb
97. KOORDINACIJA ŽIDOVSKIH ZAJEDNICA U RH, Palmotićeva 16, 10000 Zagreb
98. KRISTOVNA DUHOVNA CRKVA "MALOKRŠTENIH", Ogrizovićeva 20, 10000 Zagreb

99. KRISTOVE CRKVE U HRVATSKOJ, Kušlanova 21, 10000 Zagreb
100. KRISTOVA ADVENTISTIČKA CRKVA U RH, Prilaz Gjure Deželića 77, 10000 Zagreb
101. KRŠĆANSKA NEOPENTEKOSTALNA CRKVA U RH, Gortanova 9, 10000 Zagreb
102. KRŠĆANSKA PROROČKA CRKVA, Kotopirska 70, 10000 Zagreb
103. MAKEDONSKA PRAVOSLAVNA CRKVA U HRVATSKOJ, Masarykova 16/I, 10000 Zagreb
104. NOVOAPOSTOLSKA CRKVA U RH, Starotrnjanska 28, 10000 Zagreb
105. REFORMNI POKRET ADVENTISTA SEDMOG DANA, Ribnička 12, 10000 Zagreb
106. SAVEZ BAPTISTIČKIH CRKAVA U RH, Radićeva 30, 10000 Zagrab
107. SAVEZ CRKAVA "RIJEČ ŽIVOTA", Karašićka 33 b, 10000 Zagreb
108. SAVEZ KRISTOVIH PENTEKOSTNIH CRKAVA U RH, Ilica 200, 10000 Zagreb
109. SLOBODNA KATOLIČKA CRKVA, Pavla Hatza 13, 10000 Zagreb
110. SRPSKA PRAVOSLAVNA CRKVA EPARHIJA ZAGREBAČKO-LJUBLJNSKA, Ilica 7, 10000 Zagreb
111. UNIVERZALNI ŽIVOT, Petrinjska 31/I
112. VAIŠNAVSKA VJERSKA ZAJEDNICA U RH, II. Bizek 36, 10000 Zagreb
113. ŽIDOVSKA OPĆINA ZAGREB, Palmotićeva 16, 10000 Zagreb
114. ŽIDOVSKA VJERSKA ZAJEDNICA BET ISRAEL U HRVATSKOJ, Radićeva 26, 10000 Zagreb
115. GRADSKI URED ZA ENERGETIKU, ZAŠTITU OKOLIŠA I ODRŽIVI RAZVOJ, Dukljaninova 3, 10000 Zagreb.

Predmet: **Izmjena i dopuna Prostornog plana Grada Zagreba**
- obavijest o prethodnoj raspravi -

Na temelju članka 83. stavka 4. Zakona o prostornom uređenju i gradnji (Narodne novine, broj 76/07 i 38/09), obavještavamo Vas da je u tijeku izrada Nacrta prijedloga Izmjena i dopuna Prostornog plana Grada Zagreba, u okviru koje se u razdoblju od 30.12.2010.- 17.01.2011. provodi prethodna rasprava.

Za potrebe izrade Izmjena i dopuna Prostornog plana Grada Zagreba, molimo vas da podatke, mišljenja, planske smjernice i druge dokumente iz svog djelokruga rada te sugestije i prijedloge u vezi s ciljevima i mogućim rješenjima značajnim za razvitak i oblikovanje prostora na području obuhvata Izmjena i dopuna Prostornog plana Grada Zagreba, sukladno dostavljenoj Odluci o izradi izmjena i dopuna Prostornog plana Grada Zagreba (Službeni glasnik Grada Zagreba 17/10) dostavite na adresu Gradskog ureda za prostorno uređenje, izgradnju Grada, graditeljstvo, komunalne poslove i promet, Ulica Republike Austrije 18, 10000 Zagreb.

Rasprava o spomenutim ciljevima i mogućim rješenjima prostora u obuhvatu Izmjena i dopuna Prostornog plana Grada Zagreba održat će se:
12. siječnja 2011. (srijeda) u 13h u zgradi gradske uprave Grada Zagreba, dvorani 272, na trgu Stjepana Radića 1, 10000 Zagreb.

Pripremila:
Marijana Sironić, dipl.ing.arh.

PROČELNIK
Davor Delavić, dipl.oec.

10000 Zagreb, Ulica Republike Austrije 18
tel. (01) 610-1873/83, fax: (01) 610-1799

VEČERNJI LIST, 28.12.20100.

GRAD ZAGREB
GRADSKI URED ZA PROSTORNO UREĐENJE, IZGRADNJU GRADA, GRADITELJSTVO, KOMUNALNE POSLOVE I PROMET
Republike Austrije 18

Na temelju članka 83. stavka 3. Zakona o prostornom uređenju i gradnji (Narodne novine broj 76/07 i 38/09) Grad Zagreb, Gradski ured za prostorno uređenje, izgradnju grada, graditeljstvo, komunalne poslove i promet objavljuje

PRETHODNU RASPRAVU

u tijeku izrade Nacrta prijedloga
Izmjena i dopuna Prostornog plana Grada Zagreba

Prethodna rasprava o ciljevima i mogućim rješenjima značajnim za razvoj, uređenje i oblikovanje prostora u obuhvatu Izmjena i dopuna Prostornog plana Grada Zagreba, sukladno odluci o izradi Izmjena i dopuna Prostornog plana Grada Zagreba (Službeni glasnik Grada Zagreba 17/10), provest će se od 30. 12. 2010 do 17. 1. 2011.

Pravo na sudjelovanje u prethodnoj raspravi imaju isključivo nadležna tijela i osobe iz čl. 79. Zakona o prostornom uređenju i gradnji, koji osiguravaju podatke, planske smjernice i druge dokumente iz svog djelokruga za potrebe izrade Izmjena i dopuna Prostornog plana Grada Zagreba, dostavom pisanih mišljenja, smjernica i preporuka o ciljevima i mogućim rješenjima u obuhvatu plana, na adresu Gradskog ureda za prostorno uređenje, izgradnju grada, graditeljstvo, komunalne poslove i promet, Ulica Republike Austrije 18, 10000 Zagreb.

Rasprava o spomenutim ciljevima i mogućim rješenjima prostora u obuhvatu Izmjena i dopuna Prostornog plana Grada Zagreba održat će se 12. siječnja 2011. (srijeda) u 13 sati u zgradi Gradske uprave Grada Zagreba, dvorana 272, Trg Stjepana Radića 1, 10000 Zagreb.

JUTARNJI LIST, 28.12.2010.

GRAD ZAGREB
GRADSKI URED ZA PROSTORNO UREĐENJE, IZGRADNJU GRADA, GRADITELJSTVO, KOMUNALNE POSLOVE I PROMET
Republike Austrije 18

Na temelju članka 83. stavka 3. Zakona o prostornom uređenju i gradnji (Narodne novine, broj 76/07 i 38/09) Grad Zagreb, Gradski ured za prostorno uređenje, izgradnju Grada, graditeljstvo, komunalne poslove i promet
objavljuje

PRETHODNU RASPRAVU

u tijeku izrade Nacrta prijedloga
Izmjena i dopuna Prostornog plana Grada Zagreba

Prethodna rasprava o ciljevima i mogućim rješenjima značajnim za razvoj, uređenje i oblikovanje prostora u obuhvatu Izmjena i dopuna Prostornog plana Grada Zagreba, sukladno Odluci o izradi Izmjena i dopuna Prostornog plana Grada Zagreba (Službeni glasnik Grada Zagreba 17/10), provest će se u razdoblju od 30. 12. 2010 do 17. 01. 2011. godine.

Pravo na sudjelovanje u prethodnoj raspravi imaju isključivo nadležna tijela i osobe iz čl. 79. Zakona o prostornom uređenju i gradnji, koji osiguravaju podatke, planske smjernice i druge dokumente iz svog djelokruga za potrebe izrade Izmjena i dopuna Prostornog plana Grada Zagreba, dostavom pisanih mišljenja, smjernica i preporuka o ciljevima i mogućim rješenjima u obuhvatu plana, na adresu Gradskog ureda za prostorno uređenje, izgradnju Grada, graditeljstvo, komunalne poslove i promet, Ulica Republike Austrije 18, 10000 Zagreb.

Rasprava o spomenutim ciljevima i mogućim rješenjima prostora u obuhvatu Izmjena i dopuna Prostornog plana Grada Zagreba, održat će se 12. siječnja 2011. (srijeda) u 13h u zgradi gradske uprave Grada Zagreba, dvorani 272, na trgu Stjepana Radića 1, 10000 Zagreb.

REPUBLIKA HRVATSKA
GRAD ZAGREB
GRADSKI URED ZA PROSTORNO UREĐENJE, IZGRADNJU GRADA, GRADITELJSTVO, KOMUNALNE POSLOVE I PROMET
Sektor za postupak izrade i donošenja dokumenata prostornog uređenja

ZAPISNIK O PRETHODNOJ RASPRAVI

PREDMET: Prethodna rasprava u tijeku izrade Izmjena i dopuna Prostornog plana Grada Zagreba, u trajanju od 30. prosinca 2010. do 17. siječnja 2011.
- *rasprava, 12. siječnja 2011. godine*

Na temelju članka 83. Zakona o prostornom uređenju i gradnji (Narodne novine, broj 76/07 i 38/09) i članka 11. Odluke o izradi izmjena i dopuna Prostornog plana Grada Zagreba (Službeni glasnik Grada Zagreba 17/10), Grad Zagreb, Gradski ured za prostorno uređenje, izgradnju Grada, graditeljstvo, komunalne poslove i promet objavio je Prethodnu raspravu u tijeku izrade Nacrta prijedloga Izmjena i dopuna Prostornog plana Grada Zagreba, u trajanju od od 30. prosinca 2010. do 17. siječnja 2011.

Obavijest o prethodnoj raspravi objavljena je u Večernjem listu i Jutarnjem listu, a nadležnim tijelima i osobama iz čl. 79. Zakona o prostornom uređenju i gradnji, koji osiguravaju podatke, planske smjernice i druge dokumente iz svog djelokruga za potrebe izrade Izmjena i dopuna Prostornog plana Grada Zagreba, dostavljen je dopis za sudjelovanjem u prethodnoj raspravi dostavom pisanih mišljenja, smjernica i preporuka o ciljevima i mogućim rješenjima u obuhvatu plana, na adresu Gradskog ureda za prostorno uređenje, izgradnju Grada, graditeljstvo, komunalne poslove i promet, Ulica Republike Austrije 18, 10000 Zagreb.

U tijeku trajanja prethodne rasprave održana je u srijedu, 12. siječnja 2011. godine, s početkom u 13.00 sati, rasprava u prostoru gradske uprave Grada Zagreba, dvorani 272, na trgu Stjepana Radića 1, 10000 Zagreb.

U ime nositelja izrade plana, Sektora za postupak izrade i donošenja dokumenata prostornog uređenja Gradskog ureda za prostorno uređenje, izgradnju Grada, graditeljstvo, komunalne poslove i promet Željko Horvat, zamjenik pročelnika uvodno je pozdravio prisutne i obrazložio proceduru i pravne temelje za izradu i donošenje šestih po redu izmjena i dopuna Prostornog plana Grada Zagreba te osnovne razloge za izradu izmjena i dopuna PPGZ-a definirane citiranom Odlukom o izradi a koje se prvenstveno odnose na omogućavanje odlaganja otpada na odlagalištu Prudinec u Jakuševcu do 2015. godine.
Prema riječima g. Horvata u proteklom razdoblju, a to znači od 2001. godine kada je amndmanom u Skupštini Grada Zagreba kod donošenja Plana ukinuta lokacija Centra za gospodarenje otpadom do danas nije utvrđena nova lokacija, a utvrđena lokacija spalionice nije realizirana.

U rujnu 2009. godine Gradska skupština Grada Zagreba donjela je Odluku o izradi Prostornog plana Grada Zagreba (Sl.g. 22/09) s prvenstvenim ciljem da se na temelju Plana gospodarenja otpadom nakon provedene procedure usvajanja u novom Prostornom planu Grada Zagreba osiguraju planske pretpostavke za realizaciju cjelovitog sustava gospodarenja otpadom.

U razdoblju od pokrenute izrade novog Prostornog plana Grada Zagreba gradonačelnik Grada Zagreba donio je zaključak o pokretanju postupka strateške procjene nacrta prijedloga Plana gospodarenja otpadom u Gradu Zagrebu do 2015. koji je izrađen sukladno: Zakonu o otpadu i usklađen sa Strategijom i Planom gospodarenja otpadom RH, Strategijom održivog razvitka RH te direktivom EU-a o otpadu (2008/98 EC).

Kako postupak donošenja Plana gospodarenja otpadom još uvijek nije završen, nije bilo druge mogućnosti osim produženja roka odlaganja na Prudincu budući je na istom prostoru to moguće vršiti do 2018. godine prema podacima Zagrebačkog holdinga, podružnica ZGOS.
To što se ovog trenutka raspravlja o produžetku roka odlaganja na Jakuševcu kako je to predviđeno Odlukom o izradi do 2015. godine ne znači da Grad Zagreb nije svjestan ozbiljnosti situacije i da je i ovo prilika da se odlučnije započne realizacija cjelovitog sustava gospodarenja otpadom kroz procedure kako je to predviđeno Zakonom pri čemu se očekuje sudjelovanje lokalne zajednice, odnosno Vijeća gradske četvrti koje će intezivno, u partnerskom odnosu s Gradom nadzirati aktivnosti koje bi u konačnici rezultirale zatvaranjem odlagališta na Jakuševcu.

Marijana Sironić, pomoćnica pročelnika u Sektoru za postupak izrade i donošenja dokumenta prostornog uređenja izložila je razloge, ciljeve i programska polazišta za izradu Izmjena i dopuna Prostornog plana Grada Zagreba.
Važećom Odlukom o donošenju Prostornog plana Grada Zagreba, članak 13. točka 8.3 predviđeno je odlaganje otpada na sanacijom pripremljenu površinu Odlagališta otpada I. kategorije Prudinec najdulje do 2010. godine. Do tada je bilo potrebno odlagalište Prudinec zatvoriti i dovršiti postupak otvaranja Centra za gospodarenje otpadom, a do otvaranja Centra za gospodarenje otpadom otpad bi se odlagao na uređenom dijelu odlagališta Prudinec, kao privremenoj namjeni i na način koji će omogućiti uređivanje ove površine u skladu s namjenom određenom GUP-om grada Zagreba, odnosno drugim prostornim planom užeg područja.
U međuvremenu taj postupak nije završen, a nisu ostvarene ni pretpostavke koje bi u funkcionalnom smislu rezultirale zatvaranjem odlagališta Prudinec u Jakuševcu kako je to predviđeno važećom Odlukom.
Prema podacima Zagrebačkog holdinga d.o.o., podružnica ZGOS, a u skladu s Programom gospodarenja otpadom Grada Zagreba (Službeni glasnik Grada Zagreba 7/06) i Studije gospodarenja otpadom Grada Zagreba (IGH, 2005.), kapacitet Odlagališta otpada Prudinec u Jakuševcu i tehničke mogućnosti odlagališta otpada osiguravaju uvjete za odlaganje otpada na nove uređene plohe na toj lokaciji do 31.12.2018. godine.
Odluku da se odlaganje na Jakuševcu predvidi do 2015. treba smatrati uspostavom kontrolne točke u kojoj će se po isteku tog roka moći utvrditi stupanj realizacije cjelovitog sustava gospodarenja otpadom,a označavanje lokacija u istraživanju za CGO koje se predviđaju izradom Izmjena i dopuna Plana, uvjetom za dobivanje potrebne suglasnosti nadležnog Ministarstva.

Viktor Tarandek, vijećnik GČ Novi Zagreb-istok, izrazio je svoje duboko razočarenje prvenstveno činjenicom da se na prostoru odlagališta u Jakuševcu planiraju nove plohe s 5 kazeta, između ostalog i azbestnog otpada kao i činjenicom da je prema njegovim riječima izostala komunikacija s lokalnom zajednicom pa se stanovnici tog dijela Grada smatraju dovedeni u situaciju "svršenog čina" i sad se od njih očekuje razumijevanje za ono što u proteklom vremenu nije učinjeno.

Ako se i može prihvatiti nastavak odlaganja jer se to ovog trenutka ne može nigdje drugdje, odlučno su protiv izgradnje bilo kojih novih kazeta, posebice s tako štetnim otpadom kao što je azbest.

Željko Horvat je odgovorio da se primjedba gospodina Tarandeka prvenstveno odnosi na Nacrt prijedloga plana gospodarenja otpadom za koji je još potrebno provesti Zakonom propisanu proceduru koja pretpostavlja i moguća druga rješenja te da se ovim Izmjenama i dopunama na Jakuševcu samo produžuje rok odlaganja i naznačavaju lokacije u istraživanju za koje je potrebno provesti sveobuhvatne provjere.

Joško Moser, iz HEP Operator prijenosnih sustava d.o.o. upozorava na postupak Izmjena i dopuna Prostornog plana Zagrebačke županije kojim je na prostoru Rugvice planirana toplana i kako bi bilo vrlo korisno da se rješenja iz tog Plana ugrade u PPGZ.

Željko Horvat je odgovorio da je jedan od problema u gospodarenju otpadom nastao kada je Zagrebačka županija jednostrano odustala od zajedničkog rješavanja zbrinjavanja otpada i kako u tom smislu, unatoč nastojanju za obnovom suradnje, nema pomaka.

Mario Kranjčina, vijećnik GČ Novi Zagreb-istok, podržao je prethodne sudionike rasprave iz svoje četvrti i osvrnuo se i na izradu novog Prostornog plana Grada Zagreba u kojem bi, prema njegovim riječima, bilo potrebno voditi računa o ujednačavanju kriterija između GUP-a i PPGZ, usklađenju granica građevinskih područja pojedinih naselja i obuhvata prostornih planova. Naročito smu se čini važnim uspostaviti intezivniju suradnju gradskih četvrti i izvršne vlasti u Gradu Zagrebu.

Ankica Nišević iz Gradskog zavoda za zaštitu spomenika kulture i prirode je podsjetila da je utvrđena nova konzervatorska podloga, dostavljena u postupku prethodne rasprave te je u skladu s istom potrebno izvršiti korekciju kartografskih prikaza zaštite.

Svjetlana Lugar vijećnica GČ Novi Zagreb-istok je izrazila nezadovoljstvo izradom Nacrta prijedloga plana gospodarenja otpadom iz kojeg je razvidno da se do 2015. na Jakuševcu planiraju nove plohe za nove vrste otpada, a ne zatvaranje kako je to bilo određeno važećim prostornim planom do 2010. Godine. Još je veći problem da se o tome nije upoznalo Vijeće GČ i da stanovnici tog dijela Grada gube povjerenje u ozbiljnost namjere zatvaranja odlagališta Jakuševec.

Viktor Tarandek vijećnik GČ Novi Zagreb-istok, zahvalio je g. Horvatu na njegovu izlaganju i zamolio stručnog izrađivača Nacrta prijedloga Studije gospodarenja otpadom za obrazloženjem predloženih rješenja. Njegova je želja dobiti stručna obrazloženja osoba koje su sudjelovale u izradi tog dokumenta.

Mijo Markulin predsjednik Vijeća GČ Novi Zagreb-istok je također nezadovoljan ovakovim razvojem situacije i premda građani Jakuševca imaju razumijevanja i strpljenja, što su do sada nebrojeno puta dokazali podnošenjem posljedica odlaganja otpada na Jakuševcu (neugodni mirisi, prašina i dr.) spremni su biti odlučni u onemogućavanju gradnje novih kazeta i ploha pa čak i do do toga da onemoguće odlaganje otpada na odlagalištu.

Dragutin Lacković, podpredsjednik Vijeća GČ Novi Zagreb-istok, izrazio je svoje razočarenje činjenicom da se već godinama ništa ne poduzima i ne radi, a samo obećava. Izrazio je i spremnost za organizacijom prosvjeda ukoliko se uskoro ništa ne poduzme na rješavanju tog gorućeg gradskog problema.

Završnom riječi Željka Horvata u kojoj je još jednom pozvao Vijeće GČ NZ-istok za intezivnijim uključivanjm u praćenje realizacije cjelovitog sustava gospodarenja otpadom u Gradu Zagrebu, rasprava je završena u 14.00 h.

U privitku:
- popis sudionika prethodne rasprave

Zapisnik sastavila:
Marijana Sironić dipl.ing.arh.

PROSTORNI PLAN GRADA ZAGREBA

PRETHODNA RASPRAVA

12. SIJEČNJA 2011. u 13 sati
Gradski ured za strategijsko planiranje i razvoj Grada
Trg Stjepana Radića 1, soba 272, Zagreb

Nositelj izrade: GRAD ZAGREB
Gradski ured za strategijsko planiranje i razvoj Grada

PRISUTNI:

REDNI BROJ	IME I PREZIME	INSTITUCIJA TELEFON, MAIL
1.	IVILA FANJEK	ZZPUGZ 610-1842 [illegible]
2.	SANDRA MILAN ŽORIĆ	GU ZA ZAŠTITU OKOLIŠA
3.	DRAGICA BAREŠIĆ	GU ZA PROSTORNO UREĐENJE
4.	NIKOLA PAVIČIĆ	VIJEĆNIK G.Č. ČRNOMEREC
5.	MARIO MEŠANOVIĆ	VIJEĆNIK G.Č. ČRNOMEREC
6.	DRAGUTIN KRON	Gradska plinara Zagreb
7.	IVAN IVOŠ	Zagrebački digitalni grad Holding d.o.o. 091 3477009 ivan.ivos@zgh.hr
8.	Silvana Tantegl	HŽ-Infrastruktura 01 378 32-82 silvana.tantegl@hznet.hr
9.	JOŠKO MOSER	HEP - operator prijenosnog sustava Sektor za izgradnju i investicije 01/6321-841 ; josko.moser@hep.hr

10.	Vladimir Krsnik	Vijeće gr. četvrti STENJEVEC
11.	Stjepan Brinjuver	Vijeće gr. četvrti STENJEVEC
12.	Ivica Živković	Grad Zagreb Služba za Mjesnu samoupravu
13.	Svjetlana Lugar	VIJEĆE GRADSKE ČETVRTI NOVI-ZAGREB-ISTOK
14.	Ana Hercegovac	USP Zagreb HS d.o.o.
15.	Goga Mühlen Mikić	GU za prostorno. —
16.	Margareta Spajić	GU za prostorno uređenje...
17.	BISERKA PETOŠIĆ	GU ZA POLJ. I ŠUM.
18.	GABRIJELA KOVAČ-SALOPEK	HRVATSKE AUTOCESTE
19.	NIKOLA CAPAN	N. Z. istok
20.	LJILJA KVESIĆ ČANIĆ	N Z istok
21.	MARIO PILAŠ	MAKSIMIR
22.	ANDRA NIŠENĆ	GZZSKIP

23.	DOFIS KAŽIMIR	ured gradonačelnika 610 1308
24.	Tihomir Novotni	pr. pred. VGČ Trešnjevka 098-260-785
25.	Žejko Ukobić	Pr. pred. VGČ Črnomerec 610 1755
26.	TOMISLAV SANKOVIĆ	K.D.C. Mlk. Ogrizmićeva 20
27.	ŽEJKO STIPIĆ	K.D.C. Mlk. Ogrizmićeva 20
28.	VALENTINA SPUDIĆ	GUZPUIGGKPIP 610-1869
29.	Magdi Jesna	ZAVOD ZA PR. UR. OR. Z.
30.	IVAN LONČARIĆ	-//-
31.	VLASTA TOTH	ZELENA LISTA i ČL. VČ GORNJI GRAD MEDVEŠČAK
32.	Valerija Kelemen-Popečnik	GU za strategijsko planiranje i razvoj grada
33.	JADRANKA VESELIĆ BRUNO	-//- 610-1790 jadranka.veselic-bruno@zagreb.hr
34.	VLADIMIR BEŠJAK	GU za strategijsko planiranje i razvoj Grada
35.	JELENA PANDŽIĆ	GU ZA PROSTORNO UREĐENJE, IZGRADNJU GRADA, KOMUNALNE POSLOVE I PROMET

36.	TONY BILUS	MEGA-URED 01/610 1869 toni.bilus@zagreb.hr
37.	Milivoj Kotela	Odjel za promet
38.	VLADIMIR NINIĆ	Mega ured, Sulutr za p.drp. vladimir.ninic@zagreb.hr
39.	MIMYMA SIKONIĆ	H –
40.	DRAGO TOPOLOVEC	PREDSJEDNIK VGČ PODSLJEME drago.topolovec@zagreb.hr
41.	DRAGO OSTOJIĆ	vijednik VGČ PODSLJEME-URAPCE dlostojic@zgsport.hr
42.	Bosnić Predrag	vijednik GČ NZ ISTOK
43.	ŽELJKO VRANIĆ	HEP-TOPLINARSTVO – IZGRADNJA
44.	VIKTOR TARANDEK	Vijeće GČ. NOVI ZAGREB-ISTOK
45.	MARIO KRANJČINA	Vijeće G.Č Novi Zagreb-Istok
46.	DRAGUTIN LACKOVIĆ	Podpredsjednik VGČ Novi Zagreb-Istok
47.	MIJO MARKULIĆ	PR. VGČ NOVI ZAGREB ISTOK
48.	VELIMIR HLEVNJAK	G.U. ZA ENERGETIKU I ZAŠTITU OKOLIŠA

49.	IRENA TRAUBER JURIĆ	HGK - KOMORA ZAGREB tel. 4606806 itrauber@hgk.hr.
50.	Ivan Šarić	Gradska četvrt Gornja Dubrava
51.	ZORAN JARAK	GRADSKI URED ZA PROSTORNO UREĐENJE I IZGRADNJU GRADA tel 6100926
52.	VERA VALENTA	tel 610-184
53.	VLADIMIR MIJATOVIC	ECOMAR udruga za [illegible] [illegible]
54.		
55.		
56.		
57.		
58.		
59.		
60.		
61.		

IZMJENE I DOPUNE PROSTORNOG PLANA GRADA ZAGREBA, 2011.
Očitovanja na Odluku o izradi Izmjena i dopuna

REDNI BROJ PRIJEDLOGA		KLASA	DATUM	PODNOSITELJ	SAŽETAK OČITOVANJA	K.O. BR.	K.O.	STRUČNI STAV
1		KLASA: 350-07/10-02/268 URBROJ: 373-10-13	11.11.2010.	Zagrebački holding d.o.o. Podružnica Vodoopskrba i odvodnja Folnegovićeva 1, 10000 Zagreb	Obavještavaju o planu razvoja, ali ne iznose konkretne zahtjeve u smislu izmjena odredbi PPGZ-a.			Nema primjedbi.
2		KLASA: 350-07/10-02/268 URBROJ: 251-04-01/2-10-14	12.11.2010.	Gradski kontrolni ured Šubićeva 38, 10000 Zagreb	Nemaju nikakvih zahtjeva.			Nema primjedbi.
3		KLASA: 350-07/10-02/268 URBROJ: 373-10-15	15.11.2010.	Zagrebački holding d.o.o. Podružnica Zagrebački digitalni grad Slavonska avenija 52, 10000 Zagreb	Traže da se predvide koridori za DTK u nogostupima svih postojećih i planiranih prometnica u zoni odlagališta Prudinec.			Nije predmet ovih ciljanih izmjena i dopuna PPGZ-a. Zona odlagališta predviđa se urediti prema provedbenim planovima prostornog uređenja kojima će se taj prostor definirati nakon zatvaranja odlagališta. Aktualni korisnik navedenog prostora nije u ovom postupku izrazio potrebu za uvođenjem DTK.
4		KLASA: 350-07/10-02/268 URBROJ: 376-10-16	15.11.2010.	Hrvatska agencija za poštu i elektroničke komunikacije Jurišićeva 13, 10000 Zagreb	Nemaju nikakvih zahtjeva.			Nema primjedbi.
5		KLASA: 350-07/10-02/268 URBROJ: 251-13-20/01-10-17	15.11.2010.	Gradski ured za prostorno uređenje, izgradnju Grada, graditeljstvo, komunalne poslove i promet Sektor za prostorno uređenje i graditeljstvo Trg Stjepana Radića 1, 10000 Zagreb	1.Traži se usklađenje PPGZ-a sa Zakonom o izmjenama Zakona o proglašenju zapadnog dijela Medvednice parkom prirode (NN 25/09) 2. Traži se usklađenje sa Pravilnikom o izmjenama i dopunama Pravilnika o jednostavnim građevinama i radovima (NN 57/10) 3. Traži se usklađenje Prijelaznih i završnih odredbi sa Zakonom o prostornom uređenju i gradnji (NN 76/07, 38/09)			1. Nije predmet ovih ciljanih izmjena i dopuna PPGZ-a. 2. Nije predmet ovih ciljanih Izmjena i dopuna PPGZ-a. 3. Nije predmet ovih ciljanih Izmjena i dopuna PPGZ-a.
6		KLASA: 350-07/10-02/268 URBROJ: 251-18-01-10-18	15.11.2010.	Gradski zavod za zaštitu spomenika kulture i prirode Kuševićeva 2/II, 10000 Zagreb	1. U PPGZ ugraditi relevantne podatke sustava mjera zaštite nepokretnih kulturnih dobara prema revidiranoj konzervatorskoj podlozi koju će naknadno dostaviti 2. Planskim odredbama očuvati i afirmirati ostala karakteristična vrijedna obilježja prostora i graditeljske strukture iako nemaju svojstvo kulturnog dobra			1. Nije predmet ovih ciljanih izmjena i dopuna PPGZ-a. 2. Nije predmet ovih ciljanih Izmjena i dopuna PPGZ-a.

Zavod za prostorno uređenje Grada Zagreba
siječanj, 2011.

IZMJENE I DOPUNE PROSTORNOG PLANA GRADA ZAGREBA, 2011.
Očitovanja na Odluku o izradi Izmjena i dopuna

REDNI BROJ PRIJEDLOGA		KLASA	DATUM	PODNOSITELJ	SAŽETAK OČITOVANJA	K.Č.BR.	K.O.	STRUČNI STAV
7		KLASA: 350-07/10-02/268 URBROJ: 543-21-01-10-19	16.11.2010.	Državna uprava za zaštitu i spašavanje Područni ured za zaštitu i spašavanje Zagreb Zadarska 80, 10000 Zagreb	Nemaju novih zahtjeva, zadovoljni su postojećim mjerama u PPGZ-u.			Nema primjedbi.
8		KLASA: 350-07/10-02/268 URBROJ: 532-08-03-1-10-20	17.11.2010.	Ministarstvo kulture Uprava za zaštitu prirode Savska cesta 41/20, 10000 Zagreb	Nema novih zahtjeva, traže da se i dalje provode već propisane smjernice i mjere zaštite.			Nema primjedbi.
9		KLASA: 350-07/10-02/268 URBROJ: 373-10-21	18.11.2010.	Hrvatske autoceste d.o.o. Širolina 4, 10000 Zagreb	1. Traži se uvrštenje u PPGZ koridora nove cestovne obilaznice grada Zagreba sukladno Prostorno - prometnoj studiji cestovno - željezničkog prometnog sustava šireg područja grada Zagreba (IGH, 2008) 2. Ucrtati čvor Ivanja Reka 2 (Otok Svibovski) na A3 koji je već ucrtan u PP Zagrebačke županije, uključujući i prilazne ceste 3. Osigurati zaštitni pojas autoceste, minimalno 40 m obostrano 4. Zabraniti postavljanje svih vizualnih efekata unutar zaštitnog pojasa autoceste zbog zaštite sigurnosti prometa 5. Uvrstiti obvezu investitora za gradnjom bukobrana pri gradnji objekata u blizini trase autocesta			Nije predmet ovih ciljanih izmjena i dopuna PPGZ-a.
10		KLASA: 350-07/10-02/268 URBROJ: 373-10-22	18.11.2010.	Gradska plinara Zagreb d.o.o. Radnička cesta 1, 10000 Zagreb	Vezano uz odlagalište Prudinec nemaju nikakvih zahtjeva			Nema primjedbi.
11		KLASA: 350-07/10-02/268 URBROJ: 373-10-23	18.11.2010.	Hrvatske ceste d.o.o. Vončinina 3, 10000 Zagreb	Traže čuvanje koridora za planiranu brzu cestu Popovec - Marija Bistrica - Zabok i poštivanje propisanog zaštitnog pojasa uz postojeće državne ceste.			Nije predmet ovih ciljanih izmjena i dopuna PPGZ-a.
12		KLASA: 350-07/10-02/268 URBROJ: 373-10-24	19.11.2010.	Zagrebački holding d.o.o. Podružnica Čistoća Radnička cesta 82, 10000 Zagreb	Nemaju nikakvih zahtjeva.			Nema primjedbi.
13		KLASA: 350-07/10-02/268 URBROJ: 251-02-02-10-25	19.11.2010.	Ured gradonačelnika Trg Stjepana Radića 1, 10000 Zagreb	Uskladiti Plan, ukoliko je potrebno, radi provedbe projekata kandidiranih za EU fondove (popis projekata u prilogu)			Nije predmet ovih ciljanih izmjena i dopuna PPGZ-a.

Zavod za prostorno uređenje Grada Zagreba
siječanj, 2011.

BROJ PRIJEDLOGA		KLASA	DATUM	PODNOSITELJ	SAŽETAK OČITOVANJA	K.Č.BR.	K.O.	STRUČNI STAV
14		KLASA: 350-07/10-02/268 URBROJ: 373-10-26	22.11.2010.	Zagrebački holding d.o.o. Podružnica ZGOS Zeleni trg 3, 10000 Zagreb	Oni su inicijator izmjena i dopuna PPGZ-a, materijali su im već uvršteni u Odluku o izradi			Nema primjedbi.
15		KLASA: 350-07/10-02/268 URBROJ: 373-10-27	22.11.2010.	HEP - ODS d.o.o. Elektra Zagreb Služba za razvoj i nvesticije Gundulićeva 32, 10000 Zagreb	Suglasni su s produženjem roka za zatvaranje odlagališta, drugih zahtjeva ili primjedbi nemaju.			Nema primjedbi.
16		KLASA: 350-07/10-02/268 URBROJ: 373-10-28	22.11.2010.	Zagrebački holding d.o.o. Podružnica Upravljanje sportskim objektima Trg Krešimira Ćosića 11, 10000 Zagreb	1. Traže da PPGZ omogući zahvate na lokacijama Mladost, Dom sportova, Šalata, Velesajam, Hipodrom, Svetice, Jarun 2. Na širem prostoru Jaruna traže proširenje regatne staze, izmicanje ili kabliranje postojećeg dalekovoda, gradnju 3000 parkirnih mjesta, gradnju biciklističkih staza 3. Na širem prostoru Bundeka traže gradnju biciklističkih staza i 2000 parkirnih mjesta 4. Traže da PPGZ omogući izgradnju nove sljemenske žičare 5. Traže da se nositelju izrade PP Parka prirode Medvednica predloži izgradnja još jedne jezerske retencije i izgradnja polivalentne sportske dvorane			1. Nije predmet ovih ciljanih izmjena i dopuna PPGZ-a. Zahtjevi se odnose na GUP grada Zagreba. 2. Nije predmet ovih ciljanih izmjena i dopuna PPGZ-a. GUP-om grada Zagreba već se planira kabliranje predmetnog 110 kV dalekovoda. 3. Nije predmet ovih ciljanih izmjena i dopuna PPGZ-a. Zahtjev se odnosi na GUP grada Zagreba. 4. Nije potrebno prihvaćati. PPGZ omogućava izgradnju nove sljemenske žičare. 5. Nije predmet ovih ciljanih izmjena i dopuna PPGZ-a. Upućujemo predlagatelja da zahtjeve podnese tijekom ponovljene javne rasprave za PPUPPO PP Medvednica.
17		KLASA: 350-07/10-02/268 URBROJ: 373-10-29	22.11.2010.	Zagrebački holding d.o.o. Podružnica Tržnice Zagreb Šubićeva 40/V, 10000 Zagreb	Vezano uz lokacije tržnica nemaju potrebe tražiti bilo kakve izmjene.			Nema primjedbi.
18		KLASA: 350-07/10-02/268 URBROJ: 251-06-02/14-10-30	22.11.2010.	Vijeće Gradske četvrti Podsused-Vrapče Sigetje 2, 10090 Zagreb	Nemaju primjedbi na Odluku o izradi izmjena i dopuna PPGZ-a			Nema primjedbi.

REDNI BROJ		KLASA	DATUM	PODNOSITELJ	SAŽETAK OČITOVANJA	K.Č.BR.	K.O.	STRUČNI STAV
19		KLASA: 350-07/10-02/268 URBROJ: 251-06-02/9-10-31	22.11.2010.	Vijeće Gradske četvrti Novi Zagreb-istok Avenija Dubrovnik 12, 10020 Zagreb	Ne mogu se očitovati jer još nije usvojen Plan gospodarenja otpadom. Najspornija im je izgradnja kazete za azbestni otpad. Ostaju pri ranijim stavovima iz listopada 2009.			Primjedba se djelomično prihvaća. Izgradnja kazete za azbestni otpad nije predviđena ovim prijedlogom Izmjena i dopuna PPGZ-a na lokaciji Prudinec u Jakuševcu.
20		KLASA: 350-07/10-02/268 URBROJ: 251-10-02-10-32	22.11.2010.	Gradski ured za obrazovanje, kulturu i šport Ilica 25, 10000 Zagreb	Nemaju primjedbi na sadržaj ovih izmjena i dopuna.			Nema primjedbi.
21		KLASA: 350-07/10-02/268 URBROJ: 251-06-02/02-10-33	23.11.2010.	Služba za mjesnu samoupravu Područni odsjek Podsljeme Ilica 25, 10000 Zagreb	VGČ Podsljeme daje pozitivno mišljenje na Odluku o izradi izmjena i dopuna PPGZ-a.			Nema primjedbi.
22		KLASA: 350-07/10-02/268 URBROJ: 251-09-02/02-10-34	23.11.2010.	Gradski ured za gospodarstvo, rad i poduzetništvo Trg Stjepana Radića 1, 10000 Zagreb	Ne raspolažu s novim dokumentima značajnim za ove izmjene i dopune. Izvješćuju da sa susjednim županijama razmatraju mogućnosti osnivanja poduzetničkih zona. Za EU fondove su kandidirali sljedeće projekte: PTOO uz CUPOVZ, Kemijsko pročišćavanje otpadnih voda na istoj lokaciji, Obrtnički centar Zagreb na Laništu, športsko rekreacijsku zonu u Blatu zapadno od bolnice i Kongresni centar iza Westina			Nije potrebno prihvaćati. Realizacija navedenih projekata je već omogućena važećim prostornim planovima.
23		KLASA: 350-07/10-02/268 URBROJ: 511-19-25/1-10-35	24.11.2010.	Ministarstvo unutarnjih poslova PU Zagrebačka Sektor upravnih, inspekcijskih i poslova civilne zaštite	Vezano uz zaštitu od požara traže da se poštuju odredbe iz Zakona o zaštiti od požara (NN 92/10), Pravilnika o uvjetima za vatrogasne pristupe (NN 35/94, 55/94, 142/03) i Pravilnika o hidrantskoj mreži za gašenje požara (NN 8/06). Udaljenost građevina min. 4m ili manje ovisno o uvjetima, odvojenost građevima požarnim zidom vatrootpornosti min. 90 minuta.			Nije predmet ovih ciljanih izmjena i dopuna PPGZ-a.

REDNI BROJ OČITOVANJA		KLASA	DATUM	PODNOSITELJ	SAŽETAK OČITOVANJA	K.C. BR.	K.O.	STRUČNI STAV
				HŽ Infrastruktura Mihanovićeva 12, 10000 Zagreb	Sukladno zaključcima Prostorno - prometne studije cestovno i željezničkog prometa traže: 1. brisati trasu zapadne obilazne pruge Zaprešić - Blato - Zagreb Klara - Zagreb Ranžirni kolodvor 2. ucrtati novu trasu dvokolosiječne pruge Zaprešić - Horvati - Turopolje - Rugvica - Dugo Selo s novim ranžirnim kolodvorom na području Turopolja, križanjima izvan razine sa prugama Zagreb GK - Rijeka i Zagreb GK - Sisak - Novska i priključnim kolosijecima na te pruge 3. za gradski i prigradski promet nove dvokolosiječne pruge: Zagreb GK - Radnička - Domovinski most - Zračna luka, Zračna luka - Velika Gorica - Donja Lomnica, Podsused - Samobor - Bregana, ostale spojne pruge 4. dionica postojeće pruge Zagreb Zapadni kolodvor - Zagreb GK - Heinzelova, Zagreb GK - Savski most - Zagreb Klara i Zagreb Zapadni kolodvor - Trešnjevka se dižu na +1 5. na trasi Savski Marof - Zaprešić - Zagreb GK - Dugo Selo dograđuju se još dva kolosijeka 6. na trasi Zagreb GK - Hrvatski Leskovac - Horvati dograđuje se još jedan kolosijek, izgradnja još jednog mosta preko Save kod postojećeg, nakon Horvata izgradnja nove dvokolosiječne pruge prema Karlovcu uz zadržavanje postojeće			Nije predmet ovih ciljanih izmjena i dopuna PPGZ-a.
24		KLASA: 350-07/10-02/268 URBROJ: 373-10-36	24.11.2010.					

BROJ PRILOGA		KLASA	DATUM	PODNOSITELJ	SAŽETAK OČITOVANJA	K.Č.BR.	K.O.	STRUČNI STAV
		KLASA: 350-07/10-02/268 URBROJ: 373-10-36 - nastavak		HŽ Infrastruktura Mihanovićeva 12, 10000 Zagreb - nastavak	7. na trasi Zagreb GK - Velika Gorica - Sisak dogradnja još jednog kolosijeka na dionici Trešnjevka - Velika Gorica - Sisak sa križanjem izvan razine sa prugom Zagreb Ranžirni kolodvor - Zagreb Klara - Delta s priključnim kolosijecima 8. na trasi Sesvete - Velika Gorica dogradnja još jednog kolosijeka na dionici Sava - Velika Gorica s priključnim kolosijekom na prugu Zagreb GK - Sisak - Novska u smjeru Zagreb Klara 9. dogradnja dodatnog kolosijeka na dionici Zagreb Zapadni kolodvor - Trešnjevka 10. rekonstrukcija i modernizacija Glavnog i Zapadnog kolodvora 11. nova stajališta uz postojeće pruge (Trokut, Savski most, Vukovarska, Heinzelova, Sesvetska Sela, Sesvetska Sopnica, Buzin, Zelena tržnica, Kozari Bok) i stajališta uz nove pruge za JGPPP 12. gradnja novih kapacitete za održavanje prijevoznih sredstava u Vukomercu 13. izgradnja novog intermodalnog logističkog centra na postojećem Ranžirnom kolodvoru 14. uskladiti nazive postojećih pruga prema Odluci o razvrstavanju željezničkih pruga (NN 81/06, 13/07)			Nije predmet ovih ciljanih izmjena i dopuna PPGZ-a.

REDNI BROJ PRIJEDLOGA		KLASA	DATUM	PODNOSITELJ	SAŽETAK OČITOVANJA	K.Č.BR.	K.O.	STRUČNI STAV
25		KLASA: 350-07/10-02/268 URBROJ: 251-06-02/4-10-37	26.11.2010.	Vijeće Gradske četvrti Donja Dubrava Dubrava 49, 10040 Zagreb	1. Traže da se izmjenama i dopunama GUP-a Zagreba područje GČ Donja Dubrava obuhvati iznimkom urbanog pravila 2.4. u svrhu legalizacije postojećih stambenih objekata 2. Vezano uz izmjene i dopune PPGZ-a, primaju na znanje te nemaju prijedloga ni planskih smjernica			1. Primjedba se ne odnosi na PPGZ. 2. Nema primjedbi.
26		KLASA: 350-07/10-02/268 URBROJ: 251-06-02/8-10-38	26.11.2010.	Služba za mjesnu samoupravu Područni odsjek Brezovica Brezovička cesta 100, 10257 Brezovica	Traže prenamjenu dijela poljoprivrednog zemljišta u Brezovičkom polju u poduzetničku zonu prema grafičkom prilogu			Nije predmet ovih ciljanih izmjena i dopuna PPGZ-a.
27		KLASA: 350-07/10-02/268 URBROJ: 251-19-31-10-39	29.11.2010.	Gradski ured za energetiku, zaštitu okoliša i održivi razvoj Dukljaninova 3, 10000 Zagreb	Odrediti lokacije u istraživanju za izgradnju građevina važnih za gospodarenje otpadom i daljnji razvitak CSGO koje će biti obrađene u Strateškoj studiji utjecaja na okoliš nacrta Plana gospodarenja otpadom Grada Zagreba do 2015. Traže provjeru ima li lokacija koje bi trebalo ocijeniti strateškom procjenom utjecaja na okoliš.			Primjedba se prihvaća na način da će se u prijedlogu Plana prikazati sve do sada istražene lokacije za gospodarenje otpadom kao lokacije u istraživanju.

IZMJENE I DOPUNE PROSTORNOG PLANA GRADA ZAGREBA, 2011.
Očitovanja na Odluku o izradi Izmjena i dopuna

REDNI BROJ PRIJEDLOGA		KLASA	DATUM	PODNOSITELJ	SAŽETAK OČITOVANJA	K.Č.BR.	K.O.	STRUČNI STAV
28		KLASA: 350-07/10-02/268 URBROJ: 525-10-40	30.11.2010.	Ministarstvo poljoprivrede, ribarstva i ruralnog razvoja Ulica grada Vukovara 78, 10000 Zagreb	Traže zaštitu poljoprivrednog zemljišta, posebice se protive prenamjeni zemljišta P1 i P2 kategorije. Sve površine u vlasništvu RH koje mijenjaju namjenu u građevinsko zemljište moraju biti usklađene sa Programom raspolaganja poljoprivrednim zemljištem u vlasništvu RH i Strategijom gospodarenja poljoprivrednim zemljištem u vlasništvu RH. Dužni smo dostaviti kartografske prikaze prijedloga novog građevinskog područja u odnosu na postojeće sa tabelarnim prikazom tumačenja razlikovnih površina (smanjenje i povećanje) po naseljima i namjenama. Dostaviti podatke za poljoprivredna zemljišta na kojima se planira promjena namjene prema priloženom tabličnom prikazu.			Nije predmet ovih ciljanih izmjena i dopuna PPGZ-a.
29		KLASA: 350-07/10-02/268 URBROJ: 251-06-02/15-10-41	30.11.2010.	Služba za mjesnu samoupravu Područni odsjek Trešnjevka-jug Park Stara Trešnjevka 2, 10000 Zagreb	VGČ prima na znanje Odluku o izradi i nemaju nikakvih zahtjeva.			Nema primjedbi.
30		KLASA: 350-07/10-02/268 URBROJ: 251-06-02/11-10-42	30.11.2010.	Služba za mjesnu samoupravu Područni odsjek Peščenica-Žitnjak Zapoljska 1, 10000 Zagreb	VGČ podržava izradu izmjena i dopuna PPGZ-a, nemaju nikakvih smjernica, podataka ili dokumentacije vezanih uz ove izmjene.			Nema primjedbi.
31		KLASA: 350-07/10-02/268 URBROJ: 251-06-02/10-10-43	01.12.2010.	Vijeće Gradske četvrti Novi Zagreb-zapad Avenija Dubrovnik 12, 10000 Zagreb	VGČ zanima što je sa 474 prijedloga za izmjenu PPGZ-a dostavljenih 2008.			Nije predmet ovih ciljanih izmjena i dopuna PPGZ-a.
32		KLASA: 350-07/10-02/268 URBROJ: 251-06-02/17-10-44	09.12.2010.	Vijeće Gradske četvrti Trnje Ulica grada Vukovara 56a, 10000 Zagreb	Traže rješenje prometnih problema, denivelaciju križanja na Slavonskoj aveniji, igradnju Ulice Prisavlje, proširenje Slavonske na 6 traka.			Primjedba se ne odnosi na PPGZ. Prometni problemi GČ Trnje rješavaju se kroz GUP grada Zagreba i provedbene planove.

Zavod za prostorno uređenje Grada Zagreba
siječanj, 2011.

IZMJENE I DOPUNE PROSTORNOG PLANA GRADA ZAGREBA, 2011.
Očitovanja na Odluku o izradi Izmjena i dopuna

REDNI BROJ PRIJEDLOGA		KLASA	DATUM	PODNOSITELJ	SAŽETAK OČITOVANJA	K.Č.BR.	K.O.	STRUČNI STAV
33		KLASA: 350-07/10-02/268 URBROJ: 251-06-02/07-10-45	09.12.2010.	Služba za mjesnu samoupravu Područni odsjek Gornji grad-Medveščak Draškovićeva 15, 10000 Zagreb	VGČ nema prijedloga za izradu smjernica za PPGZ			Nema primjedbi.
34		KLASA: 350-07/10-02/268 URBROJ: 512-02-02-10-46	23.12.2010.	Ministarstvo obrane Uprava za materijalne resurse Sarajevska cesta 7, 10000 Zagreb	Traže zadržavanje važećih zaštitnih zona vojnog kompleksa "Croatia". Traže dostavu nacrta prijedloga Plana na uvid kako bi po potrebi mogli odrediti dodatne uvjete zaštite vojnog kompleksa ukoliko planirani zahvati ulaze u obuhvat zaštitnih zona.			Nije potrebno prihvaćati. Ovim ciljanim izmjenama i dopunama PPGZ-a ne zadire se u zaštitne zone vojnog kompleksa.
35		KLASA: 350-07/10-02/268 URBROJ: 373-10-48	29.12.2010.	Hrvatske autoceste d.o.o. Širolina 4, 10000 Zagreb	Uvrstiti u PPGZ trasu nove cestovne obilaznice prema situaciji dostavljenoj u prilogu na CD-u.			Nije predmet ovih ciljanih izmjena i dopuna PPGZ-a.

REDNI BROJ PRIJEDLOGA		KLASA	DATUM	PODNOSITELJ	SAŽETAK PRIJEDLOGA	K.G.BR.	K.O.	STRUČNI STAV
1		KLASA: 350-07/10-02/268 URBROJ: 251-06-02/07-10-49	03.01.2011.	Vijeće Gradske četvrti Gornji grad-Medveščak Draškovićeva 15, 10000 Zagreb	1. Predlažu zabranu izgradnje novih i proširenja postojećih objekata za zbrinjavanje opasnog ili radioaktivnog otpada u izgrađenim dijelovima građevinskog područja. 2. Traže pokretanje postupka da se hortikulturni kompleks oko zgrade Instituta Ruđer Bošković zaštiti u kategoriji parkovne arhitekture. 3. Traže da se u naseljenim područjima Grada Zagreba onemogući planiranje lokacija za skladištenje ili odlaganje opasnog i radioaktivnog otpada.			1. Primjedbu nije potrebno prihvaćati. Zbrinjavanje radioaktivnog otpada nije tema ovih ciljanih izmjena i dopuna PPGZ-a, nije zaprimljen nikakav zahtjev u tom smislu, niti su dostavljene ikakve stručne podloge koje bi razmatrale tematiku radioaktivnog otpada na području obuhvata PPGZ-a. Stoga, stručni izrađivač ovih izmjena i dopuna u ovom postupku neće u PPGZ uvrštavati niti razmatrati lokacije za zbrinjavanje te vrste otpada. Ovim izmjenama i dopunama predložit će se lokacije za istraživanje za izgradnju građevina važnih za razvoj cjelovitog sustava gospodarenja otpadom u Gradu Zagrebu, a one će biti naknadno potvrđene, odnosno odbačene zaključcima Strateške studije utjecaja na okoliš Plana gospodarenja otpadom Grada Zagreba do 2015. Vezano uz ostale vrste otpada koji se sukladno važećim propisima klasificiraju kao opasni, nužno je predvidjeti lokacije za njihovo prikupljanje i privremeno skladištenje, te eventualnu obradu kako isti ne bi ilegalnim kanalima završio u okolišu, što je često slučaj, gdje uzrokuje velike, nerijetko i nepopravljive štete. Pri odabiru lokacija za opasni otpad svakako će se povesti računa da one ne budu smještene u zonama stanovanja. 2. Primjedba se ne odnosi na PPGZ. 3. Isto kao pod 1.
2		KLASA: 350-07/10-02/268 URBROJ: 373-10-50	03.01.2011.	Zagrebački holding d.o.o. podružnica Vodoopskrba i odvodnja Folnegovićeva 1, 10000 Zagreb	Obavještavaju o planu razvoja, ali ne iznose konkretne zahtjeve.			Nema primjedbi.

IZMJENE I DOPUNE PROSTORNOG PLANA GRADA ZAGREBA, 2011.
Očitovanja sa prethodne rasprave

REDNI BROJ PRIJEDLOGA		KLASA	DATUM	PODNOSITELJI	SAŽETAK PRIJEDLOGA	K.O.BR.	K.O.	STRUČNI STAV
3		KLASA: 350-07/10-02/268 URBROJ: 251-06-02/12-11-51	04.01.2011.	Vijeće Gradske četvrti Sesvete Trg Dragutina Domjanića 4, 10000 Zagreb	Podržavaju prijedlog Roberta Košija za prenamjenom k.č.br. 772, 773 i 774, k.o. Đurđekovec, kao i susjednih parcela površine cca 12.000 m2, u građevinsku zonu radi gradnje poslovno - rekreativnih sadržaja s proizvodnjom električne energije iz obnovljivih izvora i obogaćenja turističke ponude (konjički klub i sl.).			Nije predmet ovih ciljanih izmjena i dopuna PPGZ-a.
4		KLASA: 350-07/10-02/268 URBROJ: 251-04-01/2-11-52	07.01.2011.	Gradski kontrolni ured Šubićeva 38, 10000 Zagreb	Nemaju ništa za dostaviti.			Nema primjedbi.
5		KLASA: 350-07/10-02/268 URBROJ: 251-06-02/11-11-53	11.01.2011.	Vijeće Gradske četvrti Peščenica-Žitnjak Zapoljska 1, 10000 Zagreb	Nemaju ništa za dostaviti. Podržavaju prijedloge i mišljenja građana koji su u skladu s planskim dokumentima i propisanom procedurom.			Nema primjedbi.
6		KLASA: 350-07/10-02/268 URBROJ: 378-11-54	12.01.2011.	Hrvatske ceste d.o.o. Vončinina 3, 10000 Zagreb	Nisu u mogućnosti prisustvovati prethodnoj raspravi, mole da im se dostavi nacrt prijedloga izmjena i dopuna PPGZ-a kako bi dali svoje mišljenje.			Nema primjedbi. Prijedlog Plana biti će objavljen tijekom javne rasprave na službenoj web stranici Grada Zagreba (www.zagreb.hr).
7		KLASA: 350-07/10-01/268 URBROJ: 538-10-1-11-55	13.01.2011.	Ministarstvo regionalnog razvoja, šumarstva i vodnog gospodarstva Trg kralja Petra Krešimira IV br.1, 10000 Zagreb	Navode čitav niz smjernica o odvodnji i obradi otpadnih voda i zaštiti podzemnih voda koje proizlaze iz Zakona o vodama i drugih podzakonskih akata. Osim navedenih, predlažu da se PPGZ dopuni i drugim mjerama zaštite podzemnih voda od onečišćenja.			Nije predmet ovih ciljanih izmjena i dopuna PPGZ-a.
8		KLASA: 350-07/10-02/268 URBROJ: 378-11-56	14.01.2011.	Gradska plinara Zagreb d.o.o. Radnička cesta 1, 10000 Zagreb	S obzirom da se izmjene i dopune odnose na odlagalište Prudinec, nemaju nikakvih zahtjeva u pogledu plinskog distribucijskog sustava.			Nema primjedbi.

Zavod za prostorno uređenje Grada Zagreba
siječanj, 2011.

REDNI BROJ PRIJEDLOGA		KLASA	DATUM	PODNOSITELJ	SAŽETAK PRIJEDLOGA	K.Č.BR.	K.O.	STRUČNI STAV
				Vijeće Gradske četvrti Novi Zagreb-istok Avenija Dubrovnik 12, 10020 Zagreb	1. VGČ u cijelosti podržava stavove, mišljenja i prijedloge svojih vijećnika iznesenih na prethodnoj raspravi, kao i pri svim dosadašnjim stavovima i prijedlozima dostavljenim vezano uz postupke donošenja dokumenata prostornog uređenja iako oni sada nisu predmet izmjena i dopuna PPGZ-a. Daju pozitivno mišljenje o potrebi izrade ovih izmjena i dopuna, istovremeno smatrajući da niti jedan neusvojeni dokument ne može biti podloga za usvajanje Odluke o izradi izmjena i dopuna PPGZ-a. Bez dovršenog postupka otvaranja Centra za gospodarenje otpadom i bez donošenja Plana gospodarenja otpadom i njegove strateške procjene utjecaja na okoliš, usklađenih sa Zakonom o otpadu i EU direktivama, ne prihvaćaju produljenje korištenja odlagališta Prudinec do 2018. 2. Potrebno je produljiti plaćanje naknade građanima za umanjenu vrijednost nekretnina do zatvaranja odlagališta. 3. Traže da se do javne rasprave odredi nova lokacija za odlaganje otpada i čude se kako je moguće da su na prethodnoj raspravi predložene neke lokacije u zonama vodozaštite.			1. Nema primjedbi. Svi prijedlozi i sugestije ugradit će se u nacrt prijedloga Plana. 2. Ne odnosi se na PPGZ. 3. Primjedba se prihvaća. U nacrtu prijedloga Plana prikazat će se sve do sada istražene lokacije na kojima je jedino moguće obrađivati i odlagati pojedine vrste otpada. To uključuje i primjenu posebnih mjera zaštite ukoliko se lokacije nalaze u vodozaštitnom području.
9		KLASA: 350-07/10-02/268 URBROJ: 251-06-02/9-11-57	17.01.2011.					

IZMJENE I DOPUNE PROSTORNOG PLANA GRADA ZAGREBA, 2011.
Očitovanja sa prethodne rasprave

REDNI BROJ PRIJEDLOGA		KLASA	DATUM	PODNOSITELJ	SAŽETAK PRIJEDLOGA	K.Č.BR.	K.O.	STRUČNI STAV
10		KLASA: 350-07/10-02/268 URBROJ: 251-05-02/02-11-58	18.01.2011.	Gradski ured za strategijsko planiranje i razvoj Grada Ulica Rep. Austrije 18, 10000 Zagreb	1. Podržavaju, kao nužnu mjeru, produljenje rada odlagališta Prudinec. 2. Pozivaju na intenziviranje aktivnosti na utvrđivanju CSGO i donošenju Plana gospodarenja otpadom Grada Zagreba 3. Iz Odluke o izradi izmjena i dopuna nije jasno vidljivo što je sve predmet izmjena i dopuna. Ostaje otvoreno pitanje Centra za gospodarenje otpadom. 4. Iako nije predmet izmjena i dopuna, traže sustavnu edukaciju stanovništva i veći udio izbjegavanja i recikliranja otpada.			1. Nema primjedbi. 2. Do intenziviranja aktivnosti doći će po donošenju ovih Izmjena i dopuna PPGZ-a, te po završetku postupka Strateške procjene utjecaja na okoliš Plana gospodarenja otpadom Grada Zagreba što je u ingerenciji Gradskog ureda za energetiku, zaštitu okoliša i održivi razvoj. 3. Predmet Izmjena i dopuna PPGZ-a definiran je Odlukom o izradi Izmjena i dopuna PPGZ-a (SGGZ 17/10). 4. Ne odnosi se na PPGZ. Sustavnu edukaciju već provodi nadležni gradski ured.

9. Izvješće o provedenoj javnoj raspravi

REPUBLIKA HRVATSKA
GRAD ZAGREB
GRADSKI URED ZA PROSTORNO
UREĐENJE, IZGRADNJU GRADA,
GRADITELJSTVO, KOMUNALNE
POSLOVE I PROMET

KLASA: 350-07/10-02/268
Ur. broj: 251-13-60/01-12-247
Zagreb, 5. srpnja 2012.

IZVJEŠĆE O PROVEDENOJ JAVNOJ RASPRAVI
u postupku izrade i donošenja
Izmjena i dopuna Prostornog plana Grada Zagreba

Gradska skupština Grada Zagreba je na 18. sjednici, održanoj 26. listopada 2010. donijela Odluku o izradi Izmjena i dopuna Prostornog plana Grada Zagreba (Službeni glasnik Grada Zagreba 17/10), u daljnjem tekstu. Odluka.

Odlukom su utvrđeni razlozi za izradu Izmjena i dopuna Prostornog plana Grada Zagreba, u daljem tekstu Plan, a koji je imao za cilj: produljenje roka odlagališta otpada Prudinec u Jakuševcu i osiguranje minimalnih tehničkih uvjeta odlaganja do tog roka te određivanje „lokacija u istraživanju" kao preduvjeta za dovršenje postupka donošenja Plana gospodarenja otpadom u Gradu Zagrebu do 2015.

Istom su odlukom utvrđeni ciljevi i programska polazišta izmjena i dopuna Plana te dinamika izrade Izmjena i dopuna Prostornog plana Grada Zagreba (u daljnjem tekstu: Plan) i njegovih pojedinih faza, prema planiranim rokovima.

Tako je, temeljem članka 10. Odluke, nositelj izrade uz dostavu Odluke o izradi Izmjena i dopuna Plana dopisom KLASA: 350-07/10-02/268, URBROJ: 251-13-60/01-10-9 od 27. listopada 2010. godine, zatražio podatke, planske smjernice i propisane dokumente za izradu Izmjena i dopuna Plana od tijela i pravnih osoba iz članka 79. Zakona o prostornom uređenju i gradnji (Narodne novine 76/07, 38/09, 55/11, 90/11 i 50/12), u daljnjem tekstu: Zakon.

Temeljem članka 83. Zakona u svrhu pribavljanja mišljenja, smjernica i preporuka te usuglašavanja interesa lokalne zajednice i gospodarstva, o ciljevima i mogućim rješenjima značajnim za razvoj, uređenje i oblikovanje prostora u obuhvatu Plana, nositelj izrade proveo je prethodnu raspravu koja je trajala od 30.12.2010. do 17.01.2011. godine.

O rezultatima prethodne rasprave pripremljeno je Izvješće o prethodnoj raspravi, koje je dostavljeno Gradonačelniku Grada Zagreba u postupku utvrđivanja Prijedloga plana za javnu raspravu.

Gradonačelnik Grada Zagreba 10. ožujka 2011. donio je Zaključak o utvrđivanju Prijedloga odluke o izmjenama i dopunama Prostornog plana Grada Zagreba te njegovom upućivanju u javnu raspravu (Službeni glasnik Grada Zagreba 4/11), a 22. ožujka 2011. gradonačelnik Grada Zagreba donio je Zaključak o prestanku važenja Zaključka o utvrđivanju Prijedloga odluke o izmjenama i dopunama Odluke o donošenju Prostornog plana Grada Zagreba te njegovom upućivanju u javnu raspravu (Službeni glasnik Grada Zagreba 5/11).

Zaključkom od 18. travnja 2011. godine (Službeni glasnik Grada Zagreba 6/11) gradonačelnik Grada Zagreba ponovno je utvrdio Prijedlog Odluke o izmjenama i dopunama Odluke o donošenju Prostornog plana Grada Zagreba i uputio ga u javnu raspravu.

Temeljem članka 87. Zakona, nositelj izrade Izmjena i dopuna Plana dopisom, KLASA: 350-07/10-02/268, URBROJ:251-13-60/01-10-102 od 19. travnja 2011. godine dostavio je posebnu obavijest o javnoj raspravi tijelima državne uprave i pravnim osobama s javnim ovlastima, gradskim upravnim tijelima koja su osigurala podatke i dokumente iz svog djelokruga za potrebe izrade Izmjena i dopuna Plana i gradskim četvrtima unutar čijih administrativnih granica je smješten obuhvat Izmjena i dopuna Plana.

Oglasi o javnoj raspravi objavljeni su u Večernjem listu i Jutarnjem listu te u Službenom glasniku Grada Zagreba, a javna rasprava trajala je od 02. svibnja do 16. svibnja 2011. godine.

Prijedlog odluke o izmjenama i dopunama Odluke o donošenju Plana te knjiga primjedbi bili su, u tijeku trajanja javne rasprave, izloženi na javni uvid u predvorju zgrade Gradske uprave na lokaciji Trg Stjepana Radića 1, Zagreb, u vremenu od 09:00 do 17:00 sati.

U tijeku javne rasprave održano je javno izlaganje 12. svibnja 2011. godine u 18:00 sati u prostoru Tribine Grada Zagreba, Kaptol 27, o čemu je vođen zapisnik.

Pisana očitovanja, mišljenja, prijedloge i primjedbe na Prijedlog izmjena i dopuna Plana, građani, udruge, tijela mjesne samouprave i druge pravne osobe mogli su dostavljati nositelju izrade do 16. svibnja 2011. godine.

U tijeku trajanja javne rasprave na adresu Gradskog ureda za prostorno uređenje, izgradnju Grada, graditeljstvo, komunalne poslove i promet pristiglo je 97 podnesaka raščlanjenih na 151 očitovanje, prijedlog ili primjedbu, od čega je 15 podneska, raščlanjenih na 16 primjedbi pristiglo izvan propisanog roka. U knjigu primjedbi, što je bila izložena tijekom javnog uvida, nije upisan niti jedan podnesak. U zapisnik za vrijeme javnog izlaganja nisu zaprimljeni prijedlozi i primjedbe.

U skladu s člankom 91. Zakona, sve prijedloge i primjedbe koje su dali sudionici u roku i na način određen u članku 90. Zakona, obradio je odgovorni voditelj stručnog izrađivača Zavoda za prostorno uređenje Grada Zagreba i u suradnji s nositeljem izrade izradio Prijedloga

izmjena i dopuna Plana, odnosno Zavoda za prostorno uređenje Grada Zagreba, koji je s nositeljem izrade, Gradskim uredom za prostorno uređenje, izgradnju Grada, graditeljstvo, komunalne poslove i promet pripremio izvješće o javnoj raspravi.

Popis sudionika u javnoj raspravi sa sažetkom zahtjeva i stručnim obradom podneska u smislu prihvaćanja primjedbe te obrazloženjima za primjedbe koje se djelomično prihvaćaju ili ne prihvaćaju sastavni su dio ovog Izvješća.

U roku pristiglo 82 podneska raščlanjenih na 135 očitovanja, prijedloga ili primjedbu i 15 podneska pristiglo izvan propisanog roka, a raščlanjena na 16 očitovanja, prijedloga ili primjedbi, ukupno 151 čine 100% primjedbi.

Nema primjedbi	3	2,0%
Nije potrebno prihvaćati	1	0,6%
Prihvaća se	5	3,3%
Djelomično se prihvaća	4	2,7%
Ne prihvaća se	111	73,5%
Ne odnosi se na Plan	11	7,2%
Izvan roka	16	10,7%
ukupno	151	100,0%

Primjedbe čije se prihvaćanje predlaže ugrađene su u Nacrt prijedloga izmjena i dopuna Plana za ponovnu javnu raspravu, a o svim djelomično prihvaćenim i neprihvaćenim očitovanjima, prijedlozima i primjedbama podnosiocima će, nakon utvrđivanja Konačnog prijedloga odluke o izmjenama i dopunama Odluke o donošenju Plana, a prije upućivanja Gradskoj skupštini na donošenje, biti dostavljena pisana obavijest.

Način i postupak na koji je provedena javna rasprava te način i sudjelovanje sudionika u javnoj raspravi u cijelosti su provedeni u skladu sa Zakonom o prostornom uređenju i gradnji.

Budući su tijekom postupka prethodne i javne rasprave zaprimljeni zahtjevi za uskladu Plana sa Zakonom i propisima koji su u međuvremenu stupili na snagu, a koji nisu bili obuhvaćeni važećom Odlukom o izradi izmjena i dopuna Prostornog plana Grada Zagreba, prethodnom Odlukom utvrđeni ciljevi i programska polazišta Odluke o izradi izmjena i dopuna PPGZ-a dopunjeni su sljedećim:

- korekcijom granice Parka prirode Medvednica u skladu sa Zakonom o izmjenama zakona o proglašenju zapadnog dijela Medvednice parkom prirode (Narodne novine 25/09);
- korekcijom granica pojedinih nepokretnih kulturnih dobara s Liste zaštićenih kulturnih dobara Republike Hrvatske za Grad Zagreb sukladno Izvodu iz registra kulturnih dobara Republike Hrvatske br. 01/2011, kojeg je objavilo Ministarstvo kulture Republike Hrvatske (Narodne novine broj 92/11) od 3.8.2011.;
- dopunom poglavlja 5.3 Energetski sustavi iz važećeg Plana uvjetima za realizaciju fotonaponskih sustava, sukladno obavijesti nadležnog Ministarstva od 17.2.2012.;
- provjerom provedivosti Plana u odnosu na Zakon i nužno usklađenje s istim.

U tu je svrhu Gradska skupština Grada Zagreba na 35. sjednici, održanoj 29. ožujka 2012. donjela Odluku o izmjenama i dopunama Odluke o izradi izmjena i dopuna Prostornog plana Grada Zagreba (Službeni glasnik Grada Zagreba 05/12).

Temeljem članka 10. Odluke nositelj izrade zatražio je dopisom KLASA: 350-07/10-02/268, URBROJ: 251-13-60/01-10-160 od 05. travnja 2012. godine, uz dostavu Odluke o izmjenama i dopunama Odluke o izradi izmjena i dopuna Prostornog plana Grada Zagreba (Službeni glasnik Grada Zagreba 05/12), zatražio je podatke, planske smjernice i propisane dokumente za izradu Izmjena i dopuna Plana od tijela i pravnih osoba iz članka 79. Zakona, a koji se odnose na ciljeve koje su istom Odlukom istaknuti.

Na temelju tako zaprimljenih i obrađenih zahtjeva pristiglih temeljem članka 79. Zakona o prostornom uređenju i gradnji te prihvaćenih primjedbi iz provedene javne rasprave izrađen je Nacrt prijedloga izmjena i dopuna Prostornog plana Grada Zagreba koji se s obzirom na prihvaćene primjedbe u javnoj raspravi i promijenjena programska polazišta, temeljem članka 93. Zakona upućuje za ponovnu javnu raspravu.

U prilogu:
- Zaključak o upućivanju na javnu raspravu;
- Oglas objave javne rasprave;
- Posebna obavijest o javnoj raspravi;
- Zapisnik o javnom izlaganju;
- Obrađene primjedbe zaprimljene u javnoj raspravi o Prijedlogu izmjena i dopuna Prostornog plana Grada Zagreba.
- Dopis za dostavu zahtjeva uz dostavu izmjene i dopune odluke o izradi (Sl.gl. 05/12)
- Zaprimljeni zahtjevi na dostavljenu Odluku o izmjenama i dopunama Odluke o izradi izmjena i dopuna prostornog plana Grada Zagreba

Pripremila i i obradila:
Marijana Sironić, dipl.ing.arh.

PROČELNIK
Davor Jelavić, dipl.oec.

Na temelju članka 93. Zakona o prostornom uređenju i gradnji (Narodne novine 76/07, 38/09, 55/11, 90/11 i 50/12) i članka 56. točke 9. Statuta Grada Zagreba (Službeni glasnik Grada Zagreba 19/99, 19/01, 20/01 - pročišćeni tekst, 10/04, 18/05, 2/06, 18/06, 7/09, 16/09, 25/09 i 10/10), gradonačelnik Grada Zagreba, 9. srpnja 2012., donosi

Z A K LJ U Č A K
o utvrđivanju Prijedloga odluke o izmjenama i dopunama Odluke o donošenju Prostornog plana Grada Zagreba te njegovom upućivanju u ponovnu javnu raspravu

I.

1. Utvrđuje se Prijedlog odluke o izmjenama i dopunama Odluke o donošenju Prostornog plana Grada Zagreba (u nastavku teksta: Plan).

2. Prijedlog odluke o izmjenama i dopunama Odluke o donošenju Plana upućuje se u ponovnu javnu raspravu u trajanju od 15 dana, počev od 23. srpnja do 6. kolovoza 2012. godine.

3. U tijeku trajanja ponovne javne rasprave Prijedlog odluke o izmjenama i dopunama Odluke o donošenju Plana izložit će se na javni uvid koji će trajati 15 dana, sa sastavnim dijelovima:

a) Odlukom o izmjenama i dopunama Odluke o donošenju Prostornog plana Grada Zagreba;
b) tekstualnim dijelom Prijedloga izmjena i dopuna Plana;
c) grafičkim dijelom Prijedloga izmjena i dopuna Plana s kartografskim prikazom u mjerilu 1:25000;
d) sažetkom Prijedloga izmjena i dopuna Plana za javnost.

4. Javni uvid održati će se u zgradi Gradske uprave na lokaciji Trg Stjepana Radića 1, radnim danom od 9.00 do 17.00 sati.

5. Javno izlaganje o Prijedlogu odluke o izmjenama i dopunama Odluke o donošenju Plana održati će se u prostoru Tribine Grada Zagreba, Kaptol 27, u srijedu 25. srpnja 2012. u 17 h.

6. Uz objavu u službenom glasilu, u dnevnom tisku te na web stranici Grada Zagreba i Ministarstva graditeljstva i prostornog uređenja, obavijest o ponovnoj javnoj raspravi bit će posebno dostavljena tijelima i pravnim osobama iz članka 87. Zakona o prostornom uređenju i gradnji.

7. Pisana očitovanja, mišljenja, prijedloge i primjedbe na Prijedlog plana, građani, udruge, tijela mjesne samouprave i druge pravne osobe mogu dostavljati Gradskom uredu za prostorno uređenje, izgradnju Grada, graditeljstvo, komunalne poslove i promet, Ulica Republike Austrije 18, 10000 Zagreb, do 06. kolovoza 2012. godine.

8. Sve prijedloge i primjedbe koje su sudionici u ponovnoj javnoj raspravi dali u roku i na način određen člankom 93. Zakona o prostornom uređenju i gradnji, obradit će odgovorni voditelj stručnog izrađivača Prijedloga izmjena i dopuna Plana, odnosno Zavoda za prostorno uređenje Grada Zagreba i s nositeljem izrade, Gradskim uredom za prostorno uređenje, izgradnju Grada, graditeljstvo, komunalne poslove i promet pripremiti izvješće o ponovnoj javnoj raspravi.

II.

Ovaj će zaključak biti objavljen u Službenom glasniku.Grada Zagreba.

KLASA: 350-01/12-01/30
URBROJ: 251-03-02-12-2
Zagreb, 9. 7. 2012.

GRADONAČELNIK
GRADA ZAGREBA

Milan Bandić, dipl. politolog

onih koji su grad napustili,

GRAD ZAGREB
GRADSKI URED ZA PROSTORNO UREĐENJE, IZGRADNJU GRADA, GRADITELJSTVO, KOMUNALNE POSLOVE I PROMET
Republike Austrije 18

Na temelju članka 86. Zakona o prostornom uređenju i gradnji (Narodne novine 76/07 i 38/09) Grad Zagreb, Gradski ured za prostorno uređenje, izgradnju Grada, graditeljstvo, komunalne poslove i promet objavljuje

JAVNU RASPRAVU O PRIJEDLOGU ODLUKE O IZMJENAMA I DOPUNAMA ODLUKE O DONOŠENJU PROSTORNOG PLANA GRADA ZAGREBA

Javna rasprava trajat će od 2. svibnja do 16. svibnja 2011. godine.

Za vrijeme javne rasprave, Prijedlog odluke o izmjenama i dopunama Odluke o donošenju Prostornog plana Grada Zagreba izložit će se na javni uvid u predvorju zgrade Gradske uprave na lokaciji Trg Stjepana Radića 1, radnim danom od 9.00 do 17.00 sati.

Javno izlaganje o Prijedlogu odluke o izmjenama i dopunama Odluke o donošenju Prostornog plana Grada Zagreba održat će se u prostoru Tribine Grada Zagreba, Kaptol 27, u Zagrebu, u četvrtak, 12. svibnja 2011. godine s početkom u 18.00 sati.

Pisana očitovanja, mišljenja, prijedlozi i primjedbe na Prijedlog izmjena i dopuna Odluke o donošenju Prostornog plana Grada Zagreba dostavljaju se do 16. svibnja 2011. na adresu Gradskog ureda za prostorno uređenje, izgradnju Grada, graditeljstvo, komunalne poslove i promet, Ulica Republike Austrije 18, 10000 Zagreb.

JUTARNJI LIST 20.4.2011

GRAD ZAGREB
GRADSKI URED ZA PROSTORNO UREĐENJE, IZGRADNJU GRADA, GRADITELJSTVO, KOMUNALNE POSLOVE I PROMET
Republike Austrije 18

Na temelju članka 86. Zakona o prostornom uređenju i gradnji (Narodne novine 76/07 i 38/09) Grad Zagreb, Gradski ured za prostorno uređenje, izgradnju Grada, graditeljstvo, komunalne poslove i promet objavljuje

JAVNU RASPRAVU
O PRIJEDLOGU ODLUKE O IZMJENAMA I DOPUNAMA ODLUKE O DONOŠENJU PROSTORNOG PLANA GRADA ZAGREBA

Javna rasprava trajat će od 2. svibnja do 16. svibnja 2011. godine.
Za vrijeme javne rasprave, Prijedlog odluke o izmjenama i dopunama Odluke o donošenju Prostornog plana Grada Zagreba izložit će se na javni uvid u predvorju zgrade Gradske uprave na lokaciji Trg Stjepana Radića 1, radnim danom od 9.00 do 17.00 sati.
Javno izlaganje o Prijedlogu odluke o izmjenama i dopunama Odluke o donošenju Prostornog plana Grada Zagreba održat će se u prostoru Tribine Grada Zagreba, Kaptol 27, u Zagrebu, u četvrtak, 12. svibnja 2011. godine s početkom u 18.00 sati.
Pisana očitovanja, mišljenja, prijedlozi i primjedbe na Prijedlog izmjena i dopuna Odluke o donošenju Prostornog plana Grada Zagreba dostavljaju se do 16. svibnja 2011. na adresu **Gradskog ureda za prostorno uređenje, izgradnju Grada, graditeljstvo, komunalne poslove i promet, Ulica Republike Austrije 18, 10000 Zagreb.**

VECERNJI LIST 20.4.

REPUBLIKA HRVATSKA
GRAD ZAGREB
GRADSKI URED ZA PROSTORNO UREĐENJE, IZGRADNJU GRADA, GRADITELJSTVO, KOMUNALNE POSLOVE I PROMET
Sektor za postupak izrade i donošenja dokumenata prostornog uređenja

KLASA: 350-07/10-02/268
Ur. broj: 251-13-60/01-10-102
Zagreb, 19. travnja 2011.

1. MINISTARSTVO GOSPODARSTVA, RADA I PODUZETNIŠTVA, Uprava za energetiku, Ulica grada Vukovara 78, 10000 Zagreb
2. MINISTARSTVO KULTURE, Uprava za zaštitu prirode, Runjaninova 2, 10000 Zagreb
3. MINISTARSTVO OBRANE, Uprava za materijalne resurse, Služba za nekretnine, graditeljstvo i zaštitu okoliša, Zvonimirova 4, 10000 Zagreb
4. MINISTARSTVO REGIONALNOG RAZVOJA, ŠUMARSTVA I VODNOGA GOSPODARSTVA,Vodno gospodarstvo, Ulica grada Vukovara 220, 10000 Zagreb
5. MINISTARSTVO UNUTARNJIH POSLOVA, POLICIJSKA UPRAVA ZAGREBAČKA, Sektor upravnih inspekcijskih i poslova civilne zaštite, Inspektorat unutarnjih poslova, Petrinjska 30, 10000 Zagreb
6. MINISTARSTVO ZAŠTITE OKOLIŠA, PROSTORNOG UREĐENJA I GRADITELJSTVA, Uprava za gospodarenje okolišem, Ul. Republike Austrije 14, 10000 Zagreb
7. MINISTARSTVO ZAŠTITE OKOLIŠA, PROSTORNOG UREĐENJA I GRADITELJSTVA, Uprava za inspekcijske poslove, Ul. Republike Austrije 20, 10000 Zagreb
8. MINISTARSTVO ZAŠTITE OKOLIŠA, PROSTORNOG UREĐENJA I GRADITELJSTVA, Uprava za prostorno uređenje, Ulica Republike Austrije 20, 10000 Zagreb
9. MINISTARSTVO ZAŠTITE OKOLIŠA, PROSTORNOG UREĐENJA I GRADITELJSTVA, Zavod za prostorno planiranje, Ul. Republike Austrije 25, 10000 Zagreb
10. MINISTARSTVO ZNANOSTI, OBRAZOVANJA I ŠPORTA, Donje Svetice 38, 10000 Zagreb
11. MINISTARSTVO MORA, PROMETA I INFRASTRUKTURE, Prisavlje 14, 10000 Zagreb
12. MINISTARSTVO POLJOPRIVREDE, RIBARSTVA I RURALNOG RAZVOJA, Ulica grada Vukovara 78, 10000 Zagreb
13. DRŽAVNA UPRAVA ZA ZAŠTITU I SPAŠAVANJE, Područni ured za zaštitu i spašavanje Zagreb, Odjel za zaštitu i spašavanje, Nehajska 5, 10000 Zagreb
14. DRŽAVNI HIDROMETEOROLOŠKI ZAVOD, Grič 3, 10000 Zagreb
15. HRVATSKA GOSPODARSKA KOMORA, KOMORA ZAGREB, Trg Franklina Delanoa Roosevelta 2,10 000 Zagreb;
16. JAVNA USTANOVA PP MEDVEDNICA, Bliznec bb, 10 000 Zagreb;
17. JAVNA USTANOVA MAKSIMIR, Maksimirski perivoj bb, Zagreb;
18. HRVATSKE ŠUME - UPRAVA ŠUMA ZAGREB, Nazorova 7, 10000 Zagreb
19. HRVATSKE CESTE d.o.o., Vončinina 3, 10000 Zagreb
20. HRVATSKE AUTOCESTE, Širolina 4., 10 000 Zagreb;
21. HRVATSKE ŽELJEZNICE, Mihanovićeva 12., 10 000 Zagreb;
22. HRVATSKE VODE, Vodnogospodarski odjel za slivno, područje Grada Zagreba, Ulica grada Vukovara 220, 10000 Zagreb
23. HEP - PRIJENOS d.o.o., Sektor za tehničku potporu, Odjel za izgradnju i pripremu izgradnje, Ulica grada Vukovara 37, 10000 Zagreb
24. HEP TOPLINARSTVO d.o.o., Miševečka 15a, 10000 Zagreb
25. HRVATSKA ELEKTROPRIVREDA, DP Elektra Zagreb, Služba za tehničke poslove, Gundulićeva 32, 10000 Zagreb
26. HRVATSKA AGENCIJA ZA POŠTU I ELEKTRONIČKE KOMUNIKACIJE, Jurišićeva 13, 10000 Zagreb

TEL. (01) 610-1873 FAX. (01) 610-1799 ADRESA. Ulica Republike Austrije 18. 10000 Zagreb

27. HRVATSKA POŠTA, Jurišićeva 13, 10000 Zagreb
28. HRVATSKI OLIMPIJSKI ODBOR, Trg sportova 11, 10000 Zagreb
29. GRADONAČELNIK GRADA ZAGREBA, Trg S. Radića 1, 10000 Zagreb;
30. URED GRADONAČELNIKA, Trg S.Radića 1, 10000 Zagreb;
31. STRUČNA SLUŽBA GRADONAČELNIKA, Trg S. Radića 1, 10000 Zagreb
32. GRADSKI URED ZA PROSTORNO UREĐENJE, IZGRADNJU GRADA, GRADITELJSTVO, KOMUNALNE POSLOVE I PROMET, Svi Sektori, Trg S. Radića 1, 10000 Zagreb
33. GRADSKI ZAVOD ZA ZAŠTITU SPOMENIKA KULTURE I PRIRODE, Zagreb, Kuševićeva 2
34. GRADSKI URED ZA STRATEGIJSKO PLANIRANJE I RAZVOJ GRADA, Ul. Republike Austrije 18, 10000 Zagreb
35. GRADSKI KONTROLNI URED, Šubićeva 38, 10000 Zagreb
36. GRADSKI URED ZA IMOVINSKO - PRAVNE POSLOVE I IMOVINU GRADA, Trg Stjepana Radića 1, 10000 Zagreb
37. GRADSKI URED ZA GOSPODARSTVO, RAD I PODUZETNIŠTVO, Trg Stjepana Radića 1, 10000 Zagreb
38. GRADSKI URED ZA POLJOPRIVREDU I ŠUMARSTVO, Avenija Dubrovnik 12, 10020 Zagreb
39. GRADSKI URED ZA OBRAZOVANJE, KULTURU I ŠPORT, Ilica 25, 10000 Zagreb
40. GRADSKI URED ZA ZDRAVSTVO I BRANITELJE, Trg Stjepana Radića 1, 10000 Zagreb
41. GRADSKI URED ZA SOCIJALNU ZAŠTITU I OSOBE S INVALIDITETOM, Trg Stjepana Radića 1, 10000 Zagreb
42. GRADSKI URED ZA KATASTAR I GEODETSKE POSLOVE, Ulica grada Vukovara 58, 10000 Zagreb
43. URED ZA UPRAVLJANJE HITNIM SITUACIJAMA, Ilica 5, 10000 Zagreb;
44. ZAGREBAČKI HOLDING d.o.o., Zagreb, Avenija Dubrovnik 15, 10000 Zagreb
45. ZAGREBAČKI HOLDING d.o.o., Podružnica Zrinjevac, Remetinečka cesta 15, 10000 Zagreb
46. ZAGREBAČKI HOLDING d.o.o., Podružnica Gradska groblja, Mirogoj 10, 10000 Zagreb
47. ZAGREBAČKI HOLDING d.o.o., Podružnica Zagrebačke ceste, Donje Svetice 48,10000 Zagreb
48. ZAGREBAČKI HOLDING d.o.o., Podružnica Vodoopskrba i odvodnja, Sektor razvoja i investicija, Odjel razvoja vodoopskrbe, projektiranja, suglasnosti i istraživanja, Folnegovićeva 1, 10000 Zagreb
49. ZAGREBAČKI HOLDING d.o.o., Podružnica Vodoopskrba i odvodnja, Sektor razvoja i investicija, Odjel razvoja odvodnje, projektiranja i suglasnosti, Folnegovićeva 1, 10000 Zagreb
50. ZAGREBAČKI HOLDING d.o.o., Trgovačko društvo u sastavu Holdinga Gradska plinara Zagreb d.o.o., Odjel strateškog planiranja i razvoja, Radnička cesta 1, 10000 Zagreb
51. ZAGREBAČKI HOLDING d.o.o., Podružnica Čistoća, Radnička cesta 82, 10000 Zagreb
52. ZAGREBAČKI HOLDING d.o.o., Podružnica Zagrebački električni tramvaj, Ozaljska 105, 10000 Zagreb
53. ZAGREBAČKI HOLDING d.o.o., Podružnica Tržnice Zagreb, Šubićeva 40, 10000 Zagreb
54. ZAGREBAČKI HOLDING d.o.o., Podružnica Zagrebački digitalni grad, Slavonska avenija bb, 10000 Zagreb
55. ZAGREBAČKI HOLDING d.o.o., Podružnica Upravljanje športskim objektima, poslovna jedinica Jarun, Jarun bb, 10000 Zagreb
56. ZAGREBAČKI HOLDING d.o.o., Podružnica ZGOS d.o.o., Zeleni trg 3, 10000 Zagreb
57. ZAGREBAČKI HOLDING d.o.o., Podružnica Stanogradnja, Bukovačka cesta 4, 10000 Zagreb
58. ZAVOD ZA PROSTORNO UREĐENJE GRADA ZAGREBA, 10 000 Zagreb, Ulica Republike Austrije 18
59. APIS IT d.o.o., Paljetkova 18, 10000 Zagreb
60. SLUŽBA ZA MJESNU SAMOUPRAVU, Ulica grada Vukovara 56a, 10000 Zagreb
61. VIJEĆE GRADSKE ČETVRTI DONJI GRAD, Ilica 25, 10000 Zagreb
62. VIJEĆE GRADSKE ČETVRTI GORNJI GRAD - MEDVEŠČAK, Draškovićeva 15, 10000 Zagreb
63. VIJEĆE GRADSKE ČETVRTI TRNJE, Ulica grada Vukovara 56a, 10000 Zagreb
64. VIJEĆE GRADSKE ČETVRTI MAKSIMIR, Petrova 116, 10000 Zagreb
65. VIJEĆE GRADSKE ČETVRTI PEŠČENICA - ŽITNJAK, Zapoljska 1, 10000 Zagreb
66. VIJEĆE GRADSKE ČETVRTI NOVI ZAGREB - ISTOK, Avenija Dubrovnik 12, 10000 Zagreb

67. VIJEĆE GRADSKE ČETVRTI NOVI ZAGREB - ZAPAD, Avenija Dubrovnik 12, 10000 Zagreb
68. VIJEĆE GRADSKE ČETVRTI TREŠNJEVKA - SJEVER, Park Stara Trešnjevka 2, 10000 Zagreb
69. VIJEĆE GRADSKE ČETVRTI TREŠNJEVKA - JUG, Park Stara Trešnjevka 2, 10000 Zagreb
70. VIJEĆE GRADSKE ČETVRTI ČRNOMEREC, Trg Francuske Republike 15, 10000 Zagreb
71. VIJEĆE GRADSKE ČETVRTI GORNJA DUBRAVA, Dubrava 49, 10000 Zagreb
72. VIJEĆE GRADSKE ČETVRTI DONJA DUBRAVA, Dubrava 49, 10000 Zagreb
73. VIJEĆE GRADSKE ČETVRTI STENJEVEC, Sigetje 2, 10000 Zagreb
74. VIJEĆE GRADSKE ČETVRTI PODSUSED - VRAPČE, Sigetje 2, 10000 Zagreb
75. VIJEĆE GRADSKE ČETVRTI PODSLJEME, Ilica 25, 10000 Zagreb
76. VIJEĆE GRADSKE ČETVRTI BREZOVICA, Brezovička cesta 100, 10257 Brezovica
77. DRUŠTVO ARHITEKATA ZAGREBA, Trg bana J. Jelačića 3/1, 10000 Zagreb
78. UDRUŽENJE HRVATSKIH ARHITEKATA, Trg bana J. Jelačića 3/1, 10000 Zagreb
79. HRVATSKA KOMORA ARHITEKATA I INŽENJERA U GRADITELJSTVU, Ulica grada Vukovara 271, 10000 Zagreb
80. SVEUČILIŠTE U ZAGREBU, REKTORAT, Trg maršala Tita 14, 10000 Zagreb
81. SVEUČILIŠTE U ZAGREBU, ARHITEKTONSKI FAKULTET, Kačićeva 26, 10000 Zagreb
82. SVEUČILIŠTE U ZAGREBU, GRAĐEVINSKI FAKULTET, Kačićeva 26, 10 000 Zagreb
83. SVEUČILIŠTE U ZAGREBU, FAKULTET PROMETNIH ZNANOSTI, Vukelićeva 4, 10000 Zagreb
84. NADBISKUPSKI DUHOVNI STOL, Kaptol 31, 10000 Zagreb
85. BAHAI ZAJEDNICA HRVATSKE, Vrbnička 22., 10 000 Zagreb
86. BUDISTIČKA VJERSKA ZAJEDNICA DHARMALOKA, Đorđićeva 23., 10 000 Zagreb
87. BUGARSKA PRAVOSLAVNA CRKVA U HRVATSKOJ, Nova Ves 65a, 10 000 Zagreb
88. CRKVA CJELOVITOG EVANĐELJA, Branimirova 11., 10 000 Zagreb
89. CRKVA ISUSA KRISTA SVETACA POSLJEDNJIH DANA, Kutnjački put 21, 10000 Zagreb
90. CRKVA RADOSNE VIJESTI, Trg Marka Marulića 17, 10000 Zagreb
91. EVANGELIČKA CRKVENA OPĆINA ZAGREB, Gundulićeva 28, 10000 Zagreb
92. EVANĐEOSKA (PENTEKOSTNA) CRKVA U RH, Kosimikova 76, 10000 Zagreb
93. HINDUISTIČKA VJERSKA ZAJEDNICA HRVATSKE, Jurišićeva 3, 10000 Zagreb
94. HRVATSKA STAROKATOLIČKA CRKVA, Branimirova 11, 10000 Zagreb
95. ISLAMSKA ZAJEDNICA U HRVATSKOJ, Tomašićeva 12, 10000 Zagreb
96. JEHOVINI SVJEDOCI - KRŠĆANSKA VJERSKA ZAJEDNICA Štrokinec, 10000 Zagreb
97. KOORDINACIJA ŽIDOVSKIH ZAJEDNICA U RH, Palmotićeva 16, 10000 Zagreb
98. KRISTOVNA DUHOVNA CRKVA "MALOKRŠTENIH", Ogrizovićeva 20, 10000 Zagreb
99. KRISTOVE CRKVE U HRVATSKOJ, Kušlanova 21, 10000 Zagreb
100. KRISTOVA ADVENTISTIČKA CRKVA U RH, Prilaz Gjure Deželića 77, 10000 Zagreb
101. KRŠĆANSKA NEOPENTEKOSTALNA CRKVA U RH, Gortanova 9, 10000 Zagreb
102. KRŠĆANSKA PROROČKA CRKVA, Kotopirska 70, 10000 Zagreb
103. MAKEDONSKA PRAVOSLAVNA CRKVA U HRVATSKOJ, Masarykova 16/I, 10000 Zagreb
104. NOVOAPOSTOLSKA CRKVA U RH, Starotrnjanska 28, 10000 Zagreb
105. REFORMNI POKRET ADVENTISTA SEDMOG DANA, Ribnička 12, 10000 Zagreb
106. SAVEZ BAPTISTIČKIH CRKAVA U RH, Radićeva 30, 10000 Zagrab
107. SAVEZ CRKAVA "RIJEČ ŽIVOTA", Karašićka 33 b, 10000 Zagreb
108. SAVEZ KRISTOVIH PENTEKOSTNIH CRKAVA U RH, Ilica 200, 10000 Zagreb
109. SLOBODNA KATOLIČKA CRKVA, Mesnička 10, 10000 Zagreb
110. SRPSKA PRAVOSLAVNA CRKVA EPARHIJA ZAGREBAČKO-LJUBLJNSKA, Ilica 7, 10000 Zagreb
111. UNIVERZALNI ŽIVOT, Petrinjska 31/I
112. VAIŠNAVSKA VJERSKA ZAJEDNICA U RH, II. Bizek 36, 10000 Zagreb
113. ŽIDOVSKA OPĆINA ZAGREB, Palmotićeva 16, 10000 Zagreb
114. ŽIDOVSKA VJERSKA ZAJEDNICA BET ISRAEL U HRVATSKOJ, Radićeva 26, 10000 Zagreb
115. GRADSKI URED ZA ENERGETIKU, ZAŠTITU OKOLIŠA I ODRŽIVI RAZVOJ, Dukljaninova 3, 10000 Zagreb.

Predmet: Izmjene i dopune Prostornog plana Grada Zagreba
- *posebna obavijest o javnoj raspravi*

Temeljem članka 87. Zakona o prostornom uređenju i gradnji (Narodne novine, 76/07 i 38/09), dostavljamo Vam posebnu obavijest o početku javne rasprave o Prijedlogu Izmjena i dopuna Prostornog plana Grada Zagreba.

Gradonačelnik Grada Zagreba je donio Zaključak o utvrđivanju Prijedloga Izmjena i dopuna Prostornog plana Grada Zagreba (u daljem tekstu Plan) i upućivanju istog u javnu raspravu.

Prijedlog Izmjena i dopuna plana upućuje se u javnu raspravu u trajanju od 15 dana i to 02. svibnja do 16. svibnja 2011. godine.

U tijeku trajanja javne rasprave Prijedlog Izmjena i dopuna Plana izložit će se na javni uvid sa sljedećim sastavnim dijelovima:

a) Odlukom o izmjenama i dopunama Odluke o donošenju Prostornog plana Grada Zagreba;
b) tekstualnim dijelom Prijedloga izmjena i dopuna Plana;
c) grafičkim dijelom Prijedloga izmjena i dopuna Plana s kartografskim prikazom u mjerilu 1:25000;
d). sažetkom Prijedloga izmjena i dopuna Plana za javnost.

Javni uvid održat će se u predvorju zgrade Gradske uprave na lokaciji Trg Stjepana Radića 1, radnim danom od 9.00 do 17.00 sati.

Javno izlaganje o Prijedlogu odluke o izmjenama i dopunama Odluke o donošenju Plana održat će se u prostoru Tribine Grada Zagreba, Kaptol 27, u četvrtak 12. svibnja 2011. u 18.00 h.

Pisana očitovanja, mišljenja, prijedloge i primjedbe na Prijedlog izmjena i dopuna Plana, građani, udruge, tijela mjesne samouprave i druge pravne osobe mogu, u tijeku javne rasprave dostavljati Gradskom uredu za prostorno uređenje, izgradnju Grada, graditeljstvo, komunalne poslove i promet, Ulica Republike Austrije 18, 10000 Zagreb, do 16. svibnja 2011. godine.

Sve prijedloge i primjedbe koje su sudionici u javnoj raspravi dali u roku i na način određen člankom 90. Zakona o prostornom uređenju i gradnji, obradit će odgovorni voditelj stručnog izrađivača Prijedloga izmjena i dopuna Plana, odnosno Zavoda za prostorno uređenje Grada Zagreba i s nositeljem izrade, Gradskim uredom za prostorno uređenje, izgradnju Grada, graditeljstvo, komunalne poslove i promet, pripremiti izvješće o javnoj raspravi.

Utvrđeni Prijedlog Izmjena i dopuna Prostornog plana Grada Zagreba biti će dostupan od 02. svibnja 2011. godine i na web stranicama Grada Zagreba, Sektora za postupak izrade i donošenja dokumenata prostornog uređenja (http://www.zagreb.hr/default.aspx?id=21572) gdje se nalaze tekstualni i grafički dijelovi Prijedloga plana za javnu raspravu.

S poštovanjem,

Pripremila i obradila:
Marijana Sironić, dipl.ing.arh.

REPUBLIKA HRVATSKA GRADSKI URED ZA PROSTORNO UREĐENJE, IZGRADNJU GRADA, GRADITELJSTVO, KOMUNALNE POSLOVE I PROMET ZAGREB

PROČELNIK
Damir Jelavić, dipl. oec.

4

Zapisnik javnog izlaganja iz ponovne javne rasprave u trajanju od 2.5. - 16.5.2011. o Odluci o izmjenama i dopunama Odluke o donošenju Prostornog plana Grada Zagreba

Datum i vrijeme: 12. svibnja 2011. u 18 h
Lokacija: Tribina Grada Zagreba, Kaptol 27, Zagreb
Prisutni: prema popisu

Javno izlaganje započelo je uvodnim riječima Željka Horvata, zamjenika pročelnika Gradskog ureda za prostorno uređenje, izgradnju Grada, graditeljstvo, komunalne poslove i promet kao nositelja izrade plana, u kojima je pozivom na dostavljenu posebnu obavijest o održavanju javne rasprave u postupku izrade i donošenja Izmjena i dopuna Odluke o donošenju Prostornog plana Grada (u daljem tekstu Plan), obavijestio prisutne o općenitim činjenicama bitnim za taj postupak i načinu dostave primjedbi u javnoj raspravi.

Ivica Fanjek, ravnatelj Zavoda za prostorno uređenje Grada Zagreba koji je ujedno i ovlašteni izrađivač predmetnih izmjena i dopuna Plana je zatim ukratko izložio ciljeve i programska polazišta "ciljanih" izmjena i dopuna Plana kojima se utvrđuju lokacije u istraživanju za potrebe dovršetka postupka strateške procjene utjecaja na okoliš Nacrta plana gospodarenja otpadom Grada Zagreba i produžuje rok odlaganja na Jakuševcu do 2015.

Ivan Lončarić, član stručnog tima izrađivača Plana je zatim predstavio sve lokacije koje se u predmetnom postupku razmatraju kao lokacije u istraživanju. Naglasio je da se radi o lokacijama koje su već bile razmatrane u postupcima donošenja dokumenata prostornog uređenja, lokacijama koje su predviđene važećom prostorno-planskom dokumentacijom, lokacijama koje se predlažu Nacrtom plana gospodarenja otpadom i one koje se već koriste za potrebe gospodarenja otpadom.

Zatim je ukratko opisao svaku lokaciju:

- Jakuševec-Prudinec, predlaže se produljenje roka odlaganja do 31.12.2015.g.

Lokacija se nalazi se na prostoru gradske četvrti Novi Zagreb-istok (odlaganje traje od sredine šezdesetih godina), probleme generira zaštita izvorišta pitke vode, blizina rijeke Save, a u funkciji će biti do dovršenja priprema za novi CGO. Za područje Jakuševca GUP grada Zagreba predviđa izradu provedbenog dokumenta prostornog uređenja nakon zatvaranja odlagališta sukladno namjeni utvrđenoj GUP-om, mogućnost sortiranja glomaznog otpada i reciklažno dvorište te biološku obradu otpada u postojećoj kompostani.

- TE TO Savica Šanci

Lokacija se prvi puta pojavljuje u PPGZ-a iz 1968., a bila je i u PPGZ-a iz 2001., predviđena je kao alternativna lokacija za istraživanje izmjenama i dopunama PPGZ iz 2002., a 2003. je brisana i utvrđena nova lokacija(Žitnjak).

- Kostanjek (Vrapče)

Lokacija predstavlja najveće klizište u Gradu Zagrebu, postoji projekt za sanaciju klizišta te bi ta lokacija služila za odlaganje građevinskog i neopasnog otpada (radi sanacije klizišta), a konačna namjena bit će utvrđena provedbenim dokumentom prostornog uređenja nakon sanacije.

- Resnik CUPOVZ

Lokacija uz centralni uredaja za pročišćavanje otpadnih voda Grada Zagreba na kojem je izmjenama i dopunama PPGZ-a iz 2006., nakon izrade studija utjecaja na okoliš ta lokacija je ucrtana kao građevina za termičku obradu otpada i tako se vodi još i danas.

- Resnik- Ostrovci

Lokacija je u blizini centralnog uređaja za pročišćavanje otpadnih voda Grada Zagreba, planska namjena: zaštitna zelena površina (prostor je degradiran iskopom šljunka), odlaganjem zemljanog iskopa sanirao bi se taj prostor.

- Markuševec-Čret

Postojeća kompostana-biološka obrada zelenog otpada, okružena je rasadnikom, nalazi se između park šume Maksimir i Dotršćina.

- Novačica-Sesvete, lokacija glinokopa u Sesvetama.
- CIOS Jankomir, postojeće reciklažno dvorište.
- Čvor Jankomir
- Dumovečki Lug, do sada najistraženija lokacija s većim brojem studija i elaborata, dobro prometno povezana, cestom i željeznicom, hidrogeološki povoljna za lokaciju CGO.

Ivan Lončarić je prezentaciju zaključio upozorivši na činjenicu da zone vodozaštite u Gradu Zagreba znatno sužuju izbor lokacija za zbrinjavanje otpada.

U raspravi koja je nakon toga uslijedila, gospodin Radoslav Dumančić je izrazio sumnju da su sve prikazane lokacije u funkciji prikrivanja jedne, već izabrane, misleći pri tom na Dumovečki lug te postavio nekoliko pitanja o tome zašto se sve rješava u administrativnim granicama Grada Zagreba, zašto su sve lokacije uz Savu, zašto se u devet godina koliko traju rasprave o CGO-om nije ništa napravilo i što je to Centar za gospodarenje otpadom (CGO) ?

Željko Horvat je još jednom podsjetio na razloge i ciljeve izmjena i dopuna Plana, produženje roka odlaganja na odlagalištu Jakuševec-Prudinec te isticanje lokacija u istraživanju kako bi se dovršili započeti postupci, napominjujući da će o svemu konačnu riječ dati i nadležna ministarstva. Volja gradskih zastupnika za rješenjem problema gospodarenja i zbrinjavanja otpada iskazana je donošenjem Odluka o izradi i novog PPGZ-a i predmetnih izmjena i dopuna, a u najavi je i održavanje tematske sjednice o gospodarenju otpadom u Gradu Zagrebu.

Dr. sc. Sandra Tucak Zorić, pomoćnica pročelnika u Gradskom uredu za zaštitu okoliša, energetsku učinkovitost i održivi razvoj, objasnila je potrebu donošenja ciljanih izmjena i dopuna Plana u kontekstu provođenja postupka i donošenja strateške procjene utjecaja na okoliš Nacrta plana gospodarenja otpadom koji je u ingerenciji tog Ureda te je prisutne izvijestila o činjenici da je Zagrebačka županija jednostrano raskinula sporazum zajedničkog odlaganja otpada. Odgovorivši na postavljeno pitanje CGO je definirala kao niz objekata koji čine sustav gospodarenja otpadom. Istaknula je također, da pronalaženje adekvatne lokacije i rješenje pitanja odlaganja otpada, nema alternativu.

Viktor Tarandek, vijećnik Gradske četvrti Novi Zagreb-istok izvijestio je prisutne o stavu Vijeća i pročitao Zaključak Vijeća koji se bavi problemom odlagališta Jakuševec-Prudinec. Sve prisutne predstavnike Gradske uprave obavijestio je i o zboru građana koji se namjerava održati 18. svibnja u 18 sati u DVD-u Jakuševec za koji je poziv upućen gradonačelniku, Gradskoj skupštini, stručnim službama i dr. te zamolio da se za na zboru osigura nazočnost stručnih ljudi koji će na pitanja građana moći odgovoriti.

Istaknuo je i nezadovoljstvo građana Jakuševca koji su svjedokom stalnog produžavanja roka odlaganja na odlagalištu Jakuševec-Prudinec, unatoč programu njegova zatvaranja i predložio da se rok odlaganja produlji samo za tekuću godinu, do kraja 2011. te da se na temelju izvješća o onome što se poduzelo u međuvremenu odlučuje o eventualno potrebnom daljnjem produljenju.

Željko Horvat je potvrdio dolazak predstavnika tijela uprave Grada Zagreba na najavljeni zbor građana.

Ratko Bedeković je izrazio neslaganje i s Nacrtom prijedloga Plana gospodarenja otpadom do 2015. kako s njegovim sadržajem i prijedlozima (7. i 8. ploha odlagališta, azbestni otpad i dr) tako i s kratkoćom vremena u kojem se nalazio na javnoj raspravi. Smatra da se takvim prijedlozima nanosi šteta građanima Jakuševca.

Dr. sc. Sandra Tucak Zorić je odgovorila da Plan gospodarenja otpadom nije donesen jer je za njegovo usvajanje potrebno provesti stratešku procjenu utjecaja na okoliš. Strateška procjena utjecaja na okoliš u bitnome omogućuje utjecajna to kako će na kraju izgledati plan gospodarenja otpadom, a naročito i zato jer u postupku postoji obveza sudjelovanja javnosti.

Željko Horvat je istaknuo da Grad razumije raspoloženje građana Jakuševca i da svi ovi napori koji se ulažu, kao i zahtjev za održavanjem tematske sjednice, pokrenuta procedura ciljanih izmjena i dopuna PPGZ-a imaju za cilj trajno riješiti taj problem. Rok za odlaganje na Jakuševcu je već istekao, stoga je pokrenut postupak izrade novog PPGZ kao i ciljanih izmjena i dopuna PPGZ uz prijedlog da se u te postupke uključi i uključi i VGČ.

Željko Blažinović, predsjednik VGČ Sesveta je upozorio na činjenicu da je posebna obavijest za javnu raspravu poslana svim Vijećima osim VGČ Sesvete i to baš u ovoj situaciji kad se neke predložene lokacije nalaze na njihovom prostoru. Pritisak građana Dumovca i Kraljevca je velik. Zamolio je prisutne da se odazovu pozivu na sjednicu Vijeća u ponedjeljak 18.5.2011. u 20 sati.

Prema riječima Željka Horvata, to što u posebnoj obavijesti nije i adresa VGČ Sesvete formalna je pogreška, ali to nije od utjecaja na dostavu materijala budući se ista dostavlja službi za mjesnu samoupravu, a ona dalje proslijeđuje svim Vijećima. On se osobno inače uvijek odaziva pozivu Vijeća pa će to učiniti i ovaj put.
Ovako predložene lokacije u istraživanju ne omogućuje nikome posebna prava, već njihovim označavanjem omogućuje se postupak procjene njihova utjecaja prije konačnog odlučivanja.

Zlatko Buletić iz Sesvetskog Kraljevca smatra da je sve koncentrirano na taj dio Grada i pita se zašto je to tako. Smatra da je zadatak najprije naučiti građane razvrstavati otpad,a onda sve drugo.

Dr. sc. Sandra Tucak Zorić odgovara da je potrebno iznaći lokacije o kojima se može raspravljati. Neupitno je Grad Zagreb ima problem rješavanja odlaganja otpada, recikliranje je obvezno sastavni dio cjelokupnog sustava, spalionica dolazi nakon recikliranja i obrade. Ni strateška studija se neće donijeti bez mišljenja javnosti, a ograničavajući faktori u pronalaženju adekvatnih lokacija su granice Grada Zagreba te vodozaštitne zone u Gradu Zagrebu.

Vijećnica iz VGČ Gornji grad-Medvešćak Snježana Bujan smatra da je problem svih građana odlaganje otpada te da se u proteklih 25 godina nije ništa napravilo unatoč brojnim studijama.

Gospodin Uršić je ukazao na primjer grada San Francisco u kojem se 90% otpada razdvaja, a 80% reciklira te mu nije jasno zbog čega se uporno izbjegava prihvatiti jedna zdrava ekološka strategija. Jedini sustav za gospodarenje otpadom takve vrste realiziran je na Krku. Smatra da je prisutno nerazumijevanje temeljenih pojmova. Zajednički naziv je ekološki pristup, pristup učenja za rješavanje problema ekologije. Postoji i onaj drugi, ekonomski, komercijalni interes, ali Grad ne mora izabrati taj put.

Stjepan Jagatić iz Dumovca pita zašto se "smetlište" gura baš u Dumovec i postoji li alternativa toj lokaciji te koji su razlozi jednostranog prekida suradnje sa Zagrebačkom županijom. Možda bi lokaciju trebalo planirati istočno, iza šume kako ne bi bila preblizu naselju. Smatra da bi se građanima koji tamo žive trebalo pokazati stvarnu lokaciju.

Jelena Žanko smatra da je potrebno razmišljati i o drugačijem načinu zbrinjavanja otpada (baliranje), potrebno je uspostaviti komunikaciju sa Zagrebačkom županijom. Smatra da je zadatak prostornog planera odrediti optimalan raspored ljudi, dobara i djelatnosti, omogućiti sugrađanima zdrav i kvalitetan život.

Mario Krančina, vijećnik iz VGČ Novi Zagreb-istok smatra da je Gradu Zagrebu potreban potpuno novi prostorni plan, a da su ove izmjene i dopune samo kratkotrajno rješenje te ga zanima kad će se to i dogoditi.

Željko Horvat je ponovio da se u predmetnom slučaju radi o ciljanim izmjenama i dopunama PPGZ-a, koje se odnose samo na produženje odlagališta Jakuševec. Procedura izrade novog PPGZ-a je započela, predradnje su u tijeku, no novi se plan neće dovršiti dok se ne riješi pitanje otpada u gradu Zagrebu.

Radoslav Dumančić izražava neslaganje sa svim lokacijama i smatra da je potrebno otvoriti razgovor o toj temi na državnoj razini i na rok koji je dulji od jednog mandata, odnosno trajno. Zagreb je na vodonosniku, a na istočnom dijelu Grada pojavljuju se novi sadržaji, dolaze nove mogućnosti gospodarskog razvoja, pa stoga treba naći mogućnost zbrinjavanja otpada (i azbesta) u drugim županijama.

Bernard Ivčić iz Zelene akcije podsjeća na raskid ugovora sa Zagrebačkom županijom, radilo se o Ugovoru gdje je GZ trebao izgraditi spalionicu, a županija je trebala skladištiti taj otpad, pa je prema njegovim riječima shvatila je da je otpad toksičan te da postoje i drugi načini rješavanja tih problema. Smatra da je potrebno raditi puno sa lokalnom zajednicom (o informiranju, obavijesti javnosti, suradnja sa građanima).

Željko Horvat najavljuje tematsku sjednicu koja je planirana u lipnju, zaključci sjednice od strane nositelja i izrađivača plana će biti poštivani, legitimno pravo gradonačelnika je da to sagleda sa svih aspekata i uputi na doradu, treba pričekati raspravu na tematskoj sjednici, naravno da se temeljitije treba prezentirati svaka lokacija u svakoj gradskoj četvrti, jedne

lokacije su u odnosu na druge istraženije, sagledane sa više aspekata u odnosu na druge, a Gradska skupština će u konačnici odlučiti u postupku donošenja.

Niko Gamulin je mišljenja da se unatoč dugogodišnjem problemu nije ništa na tom polju dogodilo, a otpad se neprekidno proizvodi. Svi ga tjeraju što dalje od sebe, pa bi se za 20 godina Jakuševec mogao ponoviti na Dumovcu ili nekoj drugoj lokaciji.

Ratko Bedeković se raspituje o dozvolama za odlagalište u Jakuševcu s obzirom na blizinu vodocrpilišta Črnkovec, glavna je žila vode uz Savu, ispod odlagališta. Smatra da ćemo svi ostati žedni, a političari traže da se problem rješava izvan njihovog mandata. Ovog bi trenutka već trebalo imati gotov centar za gospodarenje otpadom. Pročistač otpadnih voda je dobio koncesionar iz Austrije, spalionica u Resniku trebala je koštati 300.000.000 Eura, sada bi koštala 700.000.000 Eura, možda je to razlog što još nije riješeno pitanje odlaganja otpada, postavljao je dalje pitanja Ratko Bedeković.
Neka početak bude odvojeno odlaganje otpada jer se od nečega treba početi. Kante se mogu nabaviti vrlo jednostavno, druga stvar je edukacija ljudi u čitavoj državi jer ćemo se u protivnom ugušiti u vlastitoj državi. Naselje Jakuševec je staro 700 godina, i siguran je da građani neće odstupiti od zahtjeva da se ne produži odlaganje na Jakuševcu.

Viktor Tarandek podsjeća da se zahtjeva ograničiti trajanje odlaganja otpada na kraj ove godine 2011. s tendencijom da se dobiju izvještaji što je kroz to vrijeme napravljeno.

Željko Horvat je zaključio raspravu i rekao da će se cjelokupna diskusija prezentirati na tematskoj sjednici, popratiti tu tematsku sjednicu i donijeti zaključke i zahvali sudionicima.

Javna rasprava završila je u 20.25.

Zabilježila:
Marijana Sironić, dipl.ing.arh.

Obrađene primjedbe zaprimljene u javnoj raspravi o Prijedlogu izmjena i dopuna Prostornog plana Grada Zagreba

IZMJENE I DOPUNE PROSTORNOG PLANA GRADA ZAGREBA, 2011. - primjedbe pristigle tijekom javne rasprave

redni broj	klasa, urbroj, datum	podnositelj (ime i prezime, adresa)	k.č.br.	k.o.	sadržaj	stručni stav
1.	350-07/10-02/208 251-10-02-11-106 02.05.2011.	Gradski ured za obrazovanje, kulturu i šport Ilica 25 10000 Zagreb			Nema primjedbi	Nema primjedbi
2.	350-07/10-02/208 251-06-02/1-11-107 02.05.2011.	Vijeće Gradske četvrti Peščenica-Žitnjak Zagorska 1 10000 Zagreb	5496, 5498 5222, 5229	Kov. Resnik Resnik	1. Uzeti u obzir prijedlogu za izmjene i dopune Prostornog plana Grada Zagreba (s. 2009., KLASA:025-03/09-01/108, URBR: 251-06/1-09-1, predlažu proširenje športsko rekreacijske namjene na što obuhvata k.č.5496, k.o. Resnik 2. Preinamjena poljoprivrednog zemljišta u građevinsko na k.č.br. 5222/1 5229, sve k.o. Resnik	1. Primjedba se ne prihvaća Nije predmet ovih izmjena i dopuna Prostornog plana Grada Zagreba. 2. Primjedba se ne prihvaća. Nije predmet ovih izmjena i dopuna Prostornog plana Grada Zagreba.
3.	350-02/11-05/7 15-11-1 02.05.2011.	Ljubica Puntarić Hatihi 23 10156 Zagreb	6796	Markuševec	Uvrstiti u građevinsko područje	Primjedba se ne prihvaća Nije predmet ovih izmjena i dopuna Prostornog plana Grada Zagreba
4.	350-02/11-05/6 15-11-1 02.05.2011.	Damir Trgovec Fućkarov trijeg 20c 10156 Zagreb	6795, 6796/6768, 6767	Markuševec	Uvrstiti u građevinsko područje	Primjedba se ne prihvaća. Nije predmet ovih izmjena i dopuna Prostornog plana Grada Zagreba.
5.	350-02/11-05/9 15-11-1 02.05.2011.	Darice Habazin Horsenički 11 10000 Zagreb	6791	Markuševec	Uvrstiti u građevinsko područje	Primjedba se ne prihvaća Nije predmet ovih izmjena i dopuna Prostornog plana Grada Zagreba
6.	350-02/11-05/10 15-11-1 02.05.2011.	Blic Marković Pero Kleisinstrasse 16a 65197 Wiesbaden Njemačka	8865	Vugrovec	Uvrstiti u građevinsko područje	Primjedba se ne prihvaća. Nije predmet ovih izmjena i dopuna Prostornog plana Grada Zagreba
7.	350-02/11-05/11 15-11-1 02.05.2011.	Ilike Čakarić Petrijanska 3 10040 Zagreb	6007/2	Sarvaški Kraljevec	Uvrstiti u građevinsko područje	Primjedba se ne prihvaća. Nije predmet ovih izmjena i dopuna Prostornog plana Grada Zagreba.
8.	350-02/11-05/12 15-11-1 02.05.2011.	Pero Knežević Kuljajska 37 10363 Sesvetski Kraljevec	6003/1	Sesvetski Kraljevec	Uvrstiti u građevinsko područje	Primjedba se ne prihvaća. Nije predmet ovih izmjena i dopuna Prostornog plana Grada Zagreba.
9.	350-02/11-05/13 15-11-1 02.05.2011.	Perica Dolinšek 7 Retkovec 29B 10360 Sesvete	6007/4	Sesvetski Kraljevec	Uvrstiti u građevinsko područje	Primjedba se ne prihvaća. Nije predmet ovih izmjena i dopuna Prostornog plana Grada Zagreba
10.	350-07/10-02/205 251-13-4/14-206-11-108 04.05.2011.	Gradski ured za prostorno uređenje, zaštitu okoliša, poljoprivredu Grada, gradskejinve, komunalne poslove i promet Sektor za promet i veze Trg Stjepana Radića 1 10000 Zagreb			Nema primjedbi	Nema primjedbi.
11.	350-02/11-05/14 373-11-1 04.05.2011.	GEOkol d.o.p. Selčinska 20 10360 Sesvete	1314, 1316	Sesvetski Kraljevec	Uvrstiti u građevinsko područje	Primjedba se ne prihvaća. Nije predmet ovih izmjena i dopuna Prostornog plana Grada Zagreba.
12.	350-07/10-02/208 373-11-109 06.05.2011.	Gradska plinara Zagreb d.o.o. Radnička cesta 1 10000 Zagreb			Nema primjedbi	Nema primjedbi.
13.	350-07/10-02/208 251-06-03/9-11-110 05.05.2011.	Služba za imovinsko-pravne poslove i Odjel za zaštitu okoliša i prirode Područni ured Novi Zagreb-istok (Novi Zagreb) Avenija e Dubrovnik 12 10000 Zagreb			Županijski zavod za prostorno uređenje Zagreba, Ilica 208, 10000 Zagreb Županijska uprava za ceste Zagrebačke županije, Ulica Matice hrvatske 4, 10000 Zagreb Hrvatske vode, VGO za gornju Savu, Ulica grada Vukovara 220, 10000 Zagreb Hrvatske ceste d.o.o., Vončinina 3, 10000 Zagreb Hrvatske šume, UŠP Zagreb, Selska cesta 90a, 10000 Zagreb Hrvatske vode, VGO za Savu, Ulica grada Vukovara 220

redni broj	klasa, urbroj, datum	podnositelj (ime i prezime, adresa)	k.č.br.	k.o.	sadržaj	stručni stav
30.	350-02/11-05/30 15-11-1 09.05.2011.	Stražа Burjevac Obrtička cesta 54 Odranski Obrež Novi Zagreb	1206	Odranski Obrež	Protežu do se granica građevinskog područja udaljena cca 100 m od postojećeg zemljišta	Prijedbe se ne prihvaća. Nije predmet ovih ciljanih izmjena i dopuna Prostornog plana Grada Zagreba.
31.	350-02/11-05/31 15-11-1 09.05.2011.	Ivan Burjevac Obrtička cesta 54 Odranski Obrež Novi Zagreb	1206	Odranski Obrež	Protežu se do se granica građevinskog područja udaljena cca 100 m od postojećeg zemljišta	Prijedbe se ne prihvaća. Nije predmet ovih ciljanih izmjena i dopuna Prostornog plana Grada Zagreba.
32.	350-02/11-05/32 373-11-1 09.05.2011	Pavor projekt d.o.o za projektiranje i usluge Vurja Dalmatinca 7 10000 Zagreb	19/1, 19/2, 21/3, 21/4	Čeri	Uvrstiti u građevinsko područje	Prijedbe se ne prihvaća Nije predmet ovih ciljanih izmjena i dopuna Prostornog plana Grada Zagreba
33.	350-02/11-05/33 373-11-1 09.05.2011	Pavor projekt d.o.o za projektiranje i usluge Vurja Dalmatinca 7 10000 Zagreb	19/1, 19/2, 21/3, 21/4	Čeri	Uvrstiti u građevinsko područje	Prijedbe se ne prihvaća Nije predmet ovih ciljanih izmjena i dopuna Prostornog plana Grada Zagreba.
34.	350-02/11-05/34 15-11-1 09.05.2011.	Beatrica Završki Dežčevec 76 10000 Zagreb	1186/	Markuševec	Promjenjena iz Z2 u T, R1, D	Prijedbe se ne prihvaća Prijedbe se odnosi na GUP grada Zagreba.
35.	350-02/11-05/35 15-11-1 09.05.2011.	Dragutin Strahovski Zadvorska 20 10251 Hrvatski	643/2	Brezovica	Promjenjena iz PO u stambeno- gospodarsku građevinu (gospodarski objekt)	Prijedbe se ne prihvaća Nije predmet ovih ciljanih izmjena i dopuna Prostornog plana Grada Zagreba.
36.	350-02/11-05/36 15-11-1 10.05.2011	Željko Stopić Zadvorska 20a 10251 Hrvatski Leskovac	464/11	Donje	Preuređivanje na KLASA:350-02/11-05/43, URBROJ 251-13-21/151-11- (vidi pod 45)	Prijedbe se ne prihvaća. Prijedbe se odnosi na UPU Hrvatski Leskovac - središnji dio naselja (SGOZ 05/05).
37.	350-02/11-05/37 15-11-1 11.05.2011	Cerjak Branko Odranska 156 10020 Zagreb	4856/3	Dora	Uvrstiti u građevinsko područje	Prijedbe se ne prihvaća. Nije predmet ovih ciljanih izmjena i dopuna Prostornog plana Grada Zagreba.
38.	350-02/11-05/38 15-11-1 11.05.2011	Bruno Daneković Trnjanova pečina 9 10000 Zagreb	29	Gornje Vrapče	Legalizacija	Prijedbe se ne prihvaća Nije predmet ovih ciljanih izmjena i dopuna Prostornog plana Grada Zagreba, (vrtlar PP Medvednica)
39.	350-02/11-05/39 15-11-1 11.05.2011	Kazda Sekčić Frlan Ozimi Gušćera 23 10000 Zagreb	5474	Resnik	Uvrstiti u građevinsko područje	Prijedbe se ne prihvaća. Prijedbe se odnosi na GUP grada Zagreba, (šuma)
40.	350-02/11-05/40 15-11-1 11.05.2011	Marica Bilinup Kosnik 7 10290 Lučko	1205/1, 1205/2	Lučko	Uvrstiti u građevinsko područje	Prijedbe se ne prihvaća. Nije predmet ovih ciljanih izmjena i dopuna Prostornog plana Grada Zagreba.
41.	350-02/11-05/41 15-11-1 11.05.2011	Vesna Cupić Dvorkova 3 10000 Zagreb	2197, 2198	Lučko	Uvrstiti u građevinsko područje	Prijedbe se ne prihvaća. Nije predmet ovih ciljanih izmjena i dopuna Prostornog plana Grada Zagreba.
42.	350-02/11-05/42 373-11-1 11.05.2011	Sajam automobila Zagreb d.o.o Savska cesta 8 10010 Zagreb			Da li su se dogodile kakve promjene ili aktivnosti vezane uz navedenu dokumentaciju na javnoj tribini održanoj 17.11.2010. u Sveučilišnoj knjižnici "Metalurgija" na temu: Kretanje sajam automobila- da li je potrebno i gdje	Prijedbe se ne prihvaća Prijedbe se odnosi na GUP grada Zagreba.
43.	350-07/10-02/208 373-11-112 12.05.2011.	Javna ustanova "Park prirode Medvednica" Medvedgrad Gornji trg 33 10000 Zagreb			U članku 7. odredbi točke 2.2.2. , 2.1.3., 2.4.1.2 (i), 2.5. prema prijedlogu, te sukladno Odredbe sa Zaključka o Suglasnosti na pročišćeni Zakona o proglašenju Medvednice parkom prirode (NN 26/08)	Prijedbe se djelomično prihvaća. Prvenstveno se usklađenje sa Zakonom. Članak 7, točka 2.4.1.2. mijenja se na način da se omogući ekonomizacija objekata na području parka prirode uz prethodno obvezujuće mišljenje nositelja brige i izrađivača Prostornog plana PP Medvednica. Članak 7, točka 2.5. mijenja se na način da se propusti uređenje, uz ostalo, i građevina, planinarskih, poučnih i biciklističkih staza.

redni broj	klasa, urbroj, datum	podnositelj (ime i prezime, adresa	k.č.br.	k.o.	sadržaj	stručni stav
44.	350-01/10-01/268 251-09-02/2-11-113 12.05.2011.	Gradski ured za gospodarstvo, rad i poduzetništvo Odjel za investicije, praćenje stanja u gospodarstvu i turizmu Trg Stjepana Radića 1/I 10000 Zagreb			Upućuju na više dopisa 1. KLASA:350-07/08-01/151, URBROJ:251-09-00/2-11-61 od 06.04.2011 (vezi dopis: KLASA:350-07/06-01/151, URBROJ:251-09-00/2-11-69, 01.08.2011.) kojim smatraju da se Prijedlogom odluke o izmjenama i dopunama Odluke o donošenju Generalnog urbanističkog plana grada Zagreba onemogućava realizacija Projekta izgradnje društvene građe za trgovačke, uslužne i športskim sadržajima na lokaciji sredinjebočnog igrališta "Savska-Kačićeva-Kraljevića-Kršnjavoga"; 2. KLASA:350-07/08-01/151, URBROJ:251-09-02/2-10-80 od 19.11.2010., prijedlozi: a.Povjerenstvo za izradu idejnih rješenja uređenja lokacija neposredno uz Ulicu za proširivanje otpadnih voda grada Zagreba, Zitnjak-istok II-etapa proširivanje otpadnih voda grada Zagreba-lokacija neposredno uz ulicu za proširivanje otpadnih voda grada Zagreba, Zitnjak-istok c.Centralni centar Zagreb-lokacija Lanište-Dolac uz Jadransku aveniju d.Športsko-rekreacijska zona u Zagrebu-lokacija neposredno od postojeće sveučilišne dvorane u Novom Zagrebu e.Kongresni centar-blok Pierottijeva, Jukićeva savska i Kršnjavoga	1. Prijedloba se ne prihvaća. Prijedbe se odnose na GUP grada Zagreba 2a. Prijedloba se ne prihvaća Prijedbe se odnose na GUP grada Zagreba. 2b. Prijedloba se ne prihvaća Prijedbe se odnose na GUP grada Zagreba. 2c. Prijedloba se ne prihvaća. Prijedbe se odnose na GUP grada Zagreba. 2d. Prijedloba se ne prihvaća Prijedbe se odnose na GUP grada Zagreba. 2e. Prijedloba se ne prihvaća Prijedbe se odnose na GUP grada Zagreba
45.	350-02/11-05/45 251-13-21/101-11- 12.05.2011.	Gradski ured za prostorno uređenje, zaštitu okoliša, izgradnju grada, graditeljstvo, komunalne poslove i promet Trg Stjepana Radića 1/I 10000 Zagreb			Uvažava prijedbe Željka Stopića (vidi pod 36.)	Prijedba se ne prihvaća Prijedbe se odnosi na UPU Hrvatski Leskovac - središnji dio naselja (SGOZ 05/05).
46.	350-02/11-05/44 15-11-1 13.05.2011.	Marijan Nesek Kačićeva 4/3 10000 Zagreb	950/1, 950/4	Šestak	Prenamjena iz poljoprivrednih površina u građevno područje	Prijedbe se ne prihvaća Nije predmet ovih ciljanih izmjena i dopuna Prostornog plana Grada Zagreba.
47.	350-07/10-01/008 251-13-01/1-01-118 13.05.2011.	Mirо Jurić, dipl.ing.građ.			U točki 7.2.2.2. Prometna rješenja (vidi) i pod točkom (2), u stavku 4. riječ riječi "terminal" riječi "geodetskih elaborat" trebao bi se zamijeniti riječima "geodetska prospekcija".	Prihvaća se.
48.	350-07/10-02/200 251-05-02/02-09-11-117 16.05.2011.	Gradski ured za strategijsko planiranje i razvoj grada Ulica Republike Austrije 18 10000 Zagreb			1. Strateški cilj razvojne strategije Grada Zagreba je cjeloviti sustav gospodarenja otpadom, njegov unutar regionalne regije 2. Podržavaju predviđenje reda veličina iz Plana do 31.12.2015. 3. Intenzivirati aktivnosti na uvođenju cjelovitog sustava gospodarenja otpadom 4. Sustavno provoditi edukaciju stanovništva	1. Prijedloba se ne prihvaća. Mišljenja se slični da bi ovu problematiku trebalo rješavati na regionalnoj razini, međutim trenutno ne postoje povoljne okolnosti da bi se takav regionalni koncept realizirao. 2. Nije prijedloba. 3. Nije prijedloba na prijedlog Plana. Ovaj prijedlog je jedna od ključnih stavka da bi se maksimalno cjelovit sustav gospodarenja otpadom u Gradu Zagrebu. 4. Nije prijedloba na prijedlog Plana. Nije nadležnost Zavoda za prostorno uređenje Grada Zagreba.
					1. Usklađivanje granica GUP-a i PPDZ-a sa novim granicama Parka prirode Medvednica	1. Prijedloba se ne prihvaća. Slijedom na snagu novih granica Parka prirode Medvednica na njenjoju se granice PPDZ-a i GUP-a jer one nisu međusobne. Na građane prikazima Prostornog plana Grada Zagreba zavisi će se korekcija granice Parka prirode, a istestiriti do će se također prilagodila novoj situaciji.
					2. Legalizacija bespravnih objekata na način da se urbane pravila i mjerenja prilagode stvarnom stanju, a ne na način da se isto provodi bez izmjene	2. Prijedloba se ne prihvaća Nije predmet ovih ciljanih izmjena i dopuna Prostornog plana Grada Zagreba.
					3. Traže da se katastarskoj čestici ne promijeni dužje različite namjene	3. Prijedloba se ne prihvaća. Prijedbe se odnosi na GUP grada Zagreba.
			4. 101,102,103,104, 105,106,107,108, 109	4. Gračani	4. Prenamjena iz Z u S	4. Prijedloba se ne prihvaća. Prijedbe se odnosi na GUP grada Zagreba.
			5. 1206	5. Gračani	5. Prenamjena iz Z u S	5. Prijedloba se ne prihvaća Prijedbe se odnosi na GUP grada Zagreba.

redni broj	klasa, urbroj, datum	podnositelj ime i prezime, adresa	k.č.br.	k.o.	sadržaj	stručni stav
45.	350-07/10-02/205 251-05-02/03-11-116 16.05.2011.	Služba za mjesnu samoupravu Odjel za rad gradskih četvrti i mjesnih odbora Područni odsjek Podsljeme (Centar) Ilica 25 10000 Zagreb	6. 1690/1, 1659/2	6. Gračani	6. Primjedba iz Z.u.S	6. Prihvaća se Prihvaća se odnosi na GUP grada Zagreba.
			7. 3371, 3372, 3373, 3374, 3375, 3358	7. Markuševec	7. Primjedba iz Z.u.S	7. Prihvaća se Prihvaća se odnosi na GUP grada Zagreba
			8. 7249	8. Markuševec	8. Primjedba iz Z.u.S	8. Prihvaća se Prihvaća se odnosi na GUP grada Zagreba.
			9. 16005	9. Markuševec (sada Lemićeva)	9. Primjedba iz Z.u.S	9. Prihvaća se Unutar P.P. Maksimira
			10. 4639, 4647, 4649, 4650	10. Markuševec	10. Primjedba iz Z.u.S	10. Prihvaća se Nije predmet ovih izmjena i dopuna PPGZ-a.
			11. 4722/1-47	11. Čučerje	11. Primjedba iz Z.u.S	11. Prihvaća se Nije predmet ovih izmjena i dopuna PPGZ-a.
			12. 4709/1	12. Čučerje	12. Primjedba iz Z.u.S	12. Prihvaća se Nije predmet ovih izmjena i dopuna PPGZ-a.
			13. 4697, 4694, 4695, 4696	13. Čučerje	13. Primjedba iz Z.u.S	13. Prihvaća se Nije predmet ovih izmjena i dopuna PPGZ-a.
			14. 4708, 4709, 4710, 4711, 4712, 4713	14. Čučerje	14. Primjedba iz Z.u.S	14. Prihvaća se Nije predmet ovih izmjena i dopuna PPGZ-a.
			15. 6377	15. Markuševec	15. Primjedba iz Z.u.S	15. Prihvaća se Prihvaća se odnosi na GUP grada Zagreba.
			16. 6156, 6157	16. Markuševec	16. Primjedba iz Z.u.S	16. Prihvaća se Prihvaća se odnosi na GUP grada Zagreba.
			17. 4372, 4373, 4374 ka	17. Markuševec	17. Primjedba iz Z.u.S	17. Prihvaća se Nije predmet ovih izmjena i dopuna PPGZ-a
			18. 2967, 2968, 2969 ES	18. Markuševec	18. Primjedba iz Z.u.S	18. Prihvaća se Nije predmet ovih izmjena i dopuna PPGZ-a.
			19. 3396	19. Markuševec	19. Primjedba iz Z.u.S	19. Prihvaća se Nije predmet ovih izmjena i dopuna PPGZ-a.
			20. 4527, 4207, 2648, 4494, 4501, 3053/4, 5297	20. Markuševec	20. Primjedba iz Z.u.S	20. Prihvaća se Nije predmet ovih izmjena i dopuna PPGZ-a
			21. 1359	21. Markuševec	21. Primjedba iz Z.u.S	21. Prihvaća se Nije predmet ovih izmjena i dopuna PPGZ-a
			22. 6364	22. Markuševec	22. Primjedba iz Z.u.S	22. Prihvaća se Nije predmet ovih izmjena i dopuna PPGZ-a
			23. 6084	23. Markuševec	23. Primjedba iz Z.u.S	23. Prihvaća se Nije predmet ovih izmjena i dopuna PPGZ-a
			24. 2940, 2941	24. Đurđekovec	24. Primjedba iz Z.u.S	24. Prihvaća se Nije predmet ovih izmjena i dopuna PPGZ-a.
			25. 6124/3	25. Markuševec	25. Primjedba iz Z.u.S	25. Prihvaća se Nije predmet ovih izmjena i dopuna PPGZ-a
			26. 5438, 6377	26. Markuševec	26. Primjedba iz Z.u.S	26. Prihvaća se Nije predmet ovih izmjena i dopuna PPGZ-a. Prihvaća se djelomično odnosi na GUP grada Zagreba
			27. 4665, 4649, 4647	27. Markuševec	27. Primjedba iz Z.u.S	27. Prihvaća se Nije predmet ovih izmjena i dopuna PPGZ-a.
			28. 6791	28. Markuševec	28. Primjedba iz Z.u.S	28. Prihvaća se Nije predmet ovih izmjena i dopuna PPGZ-a
			29. 6794	29. Markuševec	29. Primjedba iz Z.u.S	29. Prihvaća se Nije predmet ovih izmjena i dopuna PPGZ-a
			30. 6790, 6789, 6788, 6787	30. Markuševec	30. Primjedba iz Z.u.S	30. Prihvaća se Nije predmet ovih izmjena i dopuna PPGZ-a
				31. Gračani	31. Primjedba se ne prihvaća Prihvaća se odnosi na GUP grada Zagreba.	31. Prihvaća se Prihvaća se odnosi na GUP grada Zagreba.

redni broj	klasa, urbroj, datum	podnositelj ime i prezime, adresa	k.č.br.	k.o.	sadržaj	stručni stav
50.	350-07/10-02/268 251-19-30-11-119 16.05.2011.	Gradski ured za energetiku, zaštitu okoliša i održivi razvoj Oddjelnirova 3 10000 Zagreb			1a. U Prijedlogu izmjena i dopuna PPGZ-a se navodi "Program gospodarenja otpadom Grada Zagreba", a zapravo se radi o Zaključku o pristupanju izradbe "Program gospodarenja otpadom Grada Zagreba" b. Umjesto "Plan gospodarenja otpadom u Gradu Zagrebu do 2015." treba biti "Nacrt prijedloga Plana gospodarenja otpadom u Gradu Zagrebu do 2015." c. U tablici 8.1.(2) predlažemo da se stavi "obrada, oporaba i/ili zbrinjavanje otpada" umjesto "obrada otpada ili sekundarna sirovina" d. U točki 8.1.(4) pogrešna je kvalifikacija vezana uz Sporazum o suradnji Grada Zagreba i Zagrebačke županije e. Korištenje pojmova koji nisu u skladu s važećim propisima (npr. sanitarna deponija, odlagalište i sl.) 2. a. Usklađiti prijedlog lokacije Savica - Šandi sa Nacrtom prijedloga PGO i Strateškom studijom. b. Korekcije Prijedloga izmjena i dopuna PPGZ-a sa Zaključkom o sadržaju strateške studije za provjeru utjecaja Nacrta Prijedloga Plana gospodarenja otpadom u Gradu Zagrebu do 2015., u vezi lokacije Novačica. c. Lokaciju Jankomir treba navesti kao lokaciju koja se koristi za obradu otpadnih vozila i otpadne EE opreme i uređaja. Na toj lokaciji se obavlja skupljanje, skladištenje, oporaba i zbrinjavanje neopasnog tehnološkog otpada. d. Osim navedenog u Prijedlogu Plana, lokaciju Resnik (kraj vrt) i kao lokaciju za ostale sadržaje određene Planom gospodarenja otpadom Grada Zagreba.	1. Prihvaća se djelomično prihvaća. a. i b. Prihvaća se ne prihvaća. Odluka o izradi izmjena i dopuna Prostornog plana, Odluke za javnu raspravu i Stečaj za javnu raspravu i mogućnost njenja u postupku javne rasprave. c. i d. Prihvaća se prihvaća. U tekstu prijedloga Odluke o donošenju dokumenti će se terminologija vezana uz gospodarenje otpadom. e. Nije potrebno prihvatiti. Informacije o Sporazumu je predviđena za brisanje upravo zato jer više nije aktualno. 2. Prihvaća se. Navedene lokacije biti će predmet obrađene sukladno rezultatima analize Strateške procjene utjecaja na okoliš nacrta prijedloga Plana gospodarenja otpadom u Gradu Zagrebu
51.	350-07/10-02/268 251-19-31/064-11-120 16.05.2011.	Gradski ured za prostorno uređenje, zaštitu okoliša, poljoprivredu i šumarstvo, komunalne poslove i promet Odjel za komunalne poslove i zelenilo Odsjek za zelene površine Trg Stjepana Radića 1 10000 Zagreb			Sve aktivnosti koje se odnose na dijelu obuhvata za šumskim zemljištu odnosno prostora obrađ th visokom vegetacijom; predstavljaju, obuhvat u planerskim parametrima dostavljene dokumentacije, ne pruža mogućnost ocjene održivosti predloženih lokacija.	Prinjedba djelomično prihvaća. Pogotovo prijedlozi lokacija biti će uzeti ene kroz postupak izrade Strateška studija o utjecaju na okoliš Plana gospodarenja otpadom Grada Zagreba.

redni broj	klasa, urbroj, datum	podnositelj ime i prezime, adresa	k.č.br.	k.o.	sažetak	stručni stav
52.	350-07/10-02/268 251-05-02/12-11-121 16.05.2011.	Gradska četvrt Sesvete Vijeće gradske četvrti Sesvete Mjesni odbor Dumovec Trg Dragutina Domjanića 4; 10360 Sesvete Vijeće Mjesnog odbora Sesvetski Kraljevec Dugoselska cesta 35 10360 Sesvete Vijeće Mjesnog odbora Popovec Strossmayerov trg 1 Popovec 10360 Sesvete Vijeće Mjesnog odbora Kraljevečki Novaki Mesl 24 10360 Sesvete			1. Žale se na neadekvatnu i slabu obaviještenost o postupku izrade izmjena i dopuna PPGZ-a 2. Daju negativno mišljenje na Prijedlog izmjena i dopuna, predlažu pronalaženje drugih rješenja za zbrinjavanje otpada s područja Grada Zagreba, umjesto lokacija Dumovečki lug i područja Novačica, za širu regiju u suradnji s Vladom RH i resornim ministarstvima.	1.Nije primjedba na prijedlog Plana. Zavod za prostorno uređenje Grada Zagreba nije tijelo nadležno za vođenje procedure postupka izrade i donošenja plana prostornog uređenja, već je to u ingerenciji Gradskog ureda za prostorno uređenje, izgradnju Grada, graditeljstvo, komunalne poslove i promet. Na Javnom izlaganju održanom 12. svibnja 2011. u Tribinama Grada Zagreba, Kaptol 27, okupljenoj javnosti je prezentiran Prijedlog Odluke o izmjenama i dopunama Prostornog plana Grada Zagreba. Isto je ponovljeno na mjesnim zborovima građana u Dumovcu i Jakuševcu 16. svibnja 2011. 2. Primjedba se ne prihvaća. Zavod za prostorno uređenje Grada Zagreba prima na znanje negativno mišljenje Vijeća Gradske četvrti Sesvete i Vijeća Mjesnih odbora Dumovec, Sesvetski Kraljevec, Kraljevečki Novaki i Popovec. Napominjemo još jednom da je svih deset lokacija predloženo za istraživanje temeljem kriterija od kojih je jedan bio da su već bile razmatrane u prijašnjim postupcima izrade i donošenja dokumenata prostornog uređenja Grada Zagreba. Dosadašnja istraživanja daju za pravo predložiti za istraživanje lokaciju Dumovečki Lug za dio gradskog sustava gospodarenja otpadom. Upravo zato je nužno napraviti dodatna istraživanja kako bi se utvrdile činjenice vezano uz protok vremena i nove okolnosti koje su se u međuvremenu dogodile sa navedenim prostorom i njegovim širim okruženjem. S obzirom na postojeće spoznaje o prostoru Grada Zagreba i nametnutim ograničenjima vezanim uz zaštitu prirode, kulturnog nasljeđa, crpilišta pitke vode i udaljenosti od zona stanovanja te nepostojanja rješenja na regionalnoj razini u suradnji sa susjednim županijama, nije bilo moguće u ovom postupku predložiti pogodnije lokacije unutar postojećih granica Grada Zagreba. Provedena istraživanja u okviru postupka Strateške procjene utjecaja Plana gospodarenja otpadom Grada Zagreba na okoliš podloga su za donošenje Plana gospodarenja otpadom što je odvojeni postupak od postupka izrade i donošenja Prostornog plana Grada Zagreba
53.	350-07/10-02/268 251-03-01-11-123 16.05.2011.	Gradski ured za gospodarstvo, rad i poduzetništvo Trg Stjepana Radića 14 10000 Zagreb			Uvrsti lokacije za gospodarenje otpadom kao zone gospodarske namjene (proizvodna, poslovna, trgovačka)	Primjedba se ne prihvaća. U ovom postupku se predlažu lokacije za istraživanje za pojedine dijelove sustava gospodarenja otpadom. Ukoliko istraživanja dokažu opravdanost pojedinih lokacija i iste budu prihvaćene Planom gospodarenja otpadom Grada Zagreba, tek tada će se predmetne lokacije predložiti u novom postupku izmjena i dopuna PPGZ-a, odnosno prijedlogu novog PPGZ-a, bez oznake "u istraživanju" kojom prilikom će se ovisno o potrebi odrediti lokacijama promijenjena namjena
54.	350-02/11-05/45 15-11-1 16.05.2011.	Jasna Lupfert Vrtlarev brijeg 6 Zagreb			Što građani trebaju poduzeti da se promijene granice Grada Zagreba, pošto je Hrvatski sabor 2009. prihvatio promjenu granica Parka prirode Medvednica	Nije primjedba. Granice zaštićenih područja prirode i njihove promjene ne utječu na granice jedinica lokalne i područne (regionalne) uprave i samouprave, pa tako niti na granicu Grada Zagreba. Granica Grada Zagreba definirana je Zakonom o područjima županija, gradova i općina u Republici Hrvatskoj (NN 86/06, 125/06 - ispr., 16/07 - ispr., 46/10 - ispr., 145/10), kojim je utvrđen i način njihova promjene.
55.	350-02/11-05/46 15-11-1 16.05.2011.	Ivan Junić Ul. Mirka Račkoga 99 Sesvetski Kraljevec	1410	Sesvetski Kraljevec	Prenamjena u zonu stambene namjene u svrhu legalizacije postojećeg objekta. Poziva se na Zaključak o kriterijima za sanaciju bespravne socijalne stambene gradnje pri izradi prostornih planova (SGGZ 10/01) i Zaključak o sanaciji bespravne gradnje (SGGZ 14/03).	Primjedba se ne prihvaća. Nije predmet ovih ciljanih Izmjena i dopuna Prostornog plana Grada Zagreba
56.	350-02/11-05/47 15-11-1 16.05.2011.	Valentina Šimac Zumbula 19 Novo Brestje 10360 Sesvete	365	Adamovec	prenamjena u građevinsku zonu	Primjedba se ne prihvaća Nije predmet ovih ciljanih Izmjena i dopuna Prostornog plana Grada Zagreba.
57.	350-02/11-05/48 15-11-1 16.05.2011.	Dragutin Ferina Gornji Lukšić 20 10000 Zagreb	33/1, 34, 33/5, 35/4, 35/1,35/33	Mikulići	Traži se da se promijeni oznaka namjene površina (prenamjena iz Z1 u S), te omogući legalizacija izgrađenih sadržaja i mogućnost gradnje dodatnih sadržaja na okolnim parcelama uz izgrađene stambene zgrade	Primjedba se ne prihvaća. Primjedba se odnosi na GUP grada Zagreba.
58.	350-02/11-05/49 15-11-1 16.05.2011.	Božena Štengl i suvlasnici Wickerhauserova 44 10000 Zagreb	3062/1	Maksimir	Prenamjena iz Z2 u S.	Primjedba se ne prihvaća. Primjedba se odnosi na GUP grada Zagreba.
59.	350-02/11-05/50 366-11-1 16.05.2011.	Udruga za zaštitu okoliša Jakuševec Tišinska bb 10000 Zagreb			Odbacuju u potpunosti Prijedlog Odluke o izmjenama i dopunama Odluke o donošenju Prostornog plana Grada Zagreba	Primjedba se ne prihvaća. Primjedbe se odnose na nacrt prijedloga Plana gospodarenja otpadom u Gradu Zagrebu i Odluku o izradi Izmjena i dopuna Prostornog plana. Prijedlogom Izmjena i dopuna Prostornog plana Grada Zagreba na Prudincu se ne predlaže Centar za gospodarenje otpadom, termička obrada otpada, kao niti odlaganje azbesta.

redni broj	klasa, urbroj, datum	podnositelj ime i prezime, adresa	k.č.br.	k.o.	sažetak	stručni stav
60.	350-02/11-05/51 373-11- 16.05.2011.	Komgra d.o.o. za građenje i usluge I. Resnik 17B 10040 Zagreb			Predlažu da se u gospodarskim zonama (I1K) omogući gradnja građevina u kojima će se sakupljati i obrađivati otpad nastao kao opasni, uz uvjet da se nus produkti ne odlažu ovdje već zbrinjavaju na način određen posebnim propisom.	Primjedba se ne prihvaća. Gradnja građevina za gospodarenje otpadom u navedenim zonama namjene i korištenja prostora načelno nije onemogućena dokumentima prostornog uređenja Grada Zagreba, ali ovisi i o propozicijama drugih propisa iz raznih sektorskih područja koja nije moguće suspendirati odredbama prostornih planova
61.	350-02/11-05/52 15-11-1 16.05.2011.	Nikola Marinčić Sesvetska cesta 18 10360 Sesvete i drugi	6608, 6609, 6610, 6611, 6061, 5982, 5984, 6005, 6690, 5986, 5979, 6780, 5588, 6589, 5607, 5506, 5604, 6603, 6602	Sesvetski Kraljevec	Traže uvištenje u građevinsko područje prostora omeđenog građevinskim područjem i željezničkom prugom na jugu kako bi se formiralo građevinsko područje s parcelacijom i uličnom mrežom višeg standarda.	Primjedba se ne prihvaća. Nije predmet ovih ciljanih Izmjena i dopuna Prostornog plana Grada Zagreba. Dijelom se odnosi i na GUP Sesveta.
62.	350-02/11-05/53 15-11-1 16.05.2011.	Ivan Medvidović Drašnička 6 10110 Zagreb	295	Remete	Prenamjena iz Z2 u S.	Primjedba se ne prihvaća. Primjedba se odnosi na GUP grada Zagreba.
63.	350-02/11-05/54 373-11-1 16.05.2011.	Beton proizvod d.o.o. Karlovačka cesta 95 10000 Zagreb	1848, 1847, 1843, 1401, 1840/1, 1839, 1938, 1045, 1044, 1043/1, 1842, 1837/1	Blato	Omogućiti izgradnju poslovnih sadržaja, namjene separacije i proizvodnja betona.	Primjedba se ne prihvaća. Primjedba se odnosi na GUP grada Zagreba.
64.	350-02/11-05/55 373-11-1 16.05.2011.	Rubelj hotel d.o.o. Teslićka 2 10000 Zagreb	4228,4229, 4230, 4232, 4233/1, 4233/2	Sesvete	Omogućiti izgradnju poslovnih sadržaja, namjena: hotel i proizvodni pogon	Primjedba se ne prihvaća Nije predmet ovih ciljanih Izmjena i dopuna Prostornog plana Grada Zagreba.
65.	350-02/11-05/56 15-11-1 16.05.2011.	Pečak Vesna Grančarska I odv.4 10257 Brezovica	1146/33	Kupinečki Kraljevec	Prenamjena iz poljoprivrednog zemljišta u građevinsko, priključenje građevinskom području naselja s ciljem izgradnje gospodarskog objekta.	Primjedba se ne prihvaća. Nije predmet ovih ciljanih Izmjena i dopuna Prostornog plana Grada Zagreba.
66.	350-02/11-05/57 15-11-1 16.05.2011	Puljenić Dobislav, ing.građ. Grančarska II odv.4 10257 Brezovica Zagreb			Prenamjena iz poljoprivrednog zemljišta u građevinsko područje naselja u dužini od 300 m od glavnih prometnica Brezovička ulica, Hudolička ulica, Grančarska ulica, Kraljevačka cesta s ciljem izgradnje gospodarskih objekata.	Primjedba se ne prihvaća Nije predmet ovih ciljanih Izmjena i dopuna Prostornog plana Grada Zagreba.
67.	350-02/11-05/58 15-11-1 16.05.2011	Vijeće Mjesnog odbora Popovec Strossmayerov trg 1 Popovec Kontakt: Ivan Herjavić Vugrovečka 10 Popovec 10360 Sesvete			1. Neobaviještenost gradske četvrti o održavanju javne rasprave, kratak rok za donošenje mišljenja, primjedbi i prijedloga, organizirati javnu raspravu u Sesvetama, pravovremena dostava materijala u GČ Sesvete, te nadležna Vijeća mjesnih odbora, odrediti kontakt osobu. 2. Neprihvatljiv prijedlog skladištenja i termičko-kemijske obrade komunalnog mulja zbog zagađenja. 3. Daju podršku građanima Dumovca i Sesvetskog Kraljevca na primjedbama na planiranu lokaciju odlagališta u Dumovcu. 4. Predlažu problem zbrinjavanja i gospodarenja otpadom dići na najvišu razinu u državi, te preko Hrvatskog sabora i Vlade RH donijeti strategiju gospodarenja otpadom, na način da se: a) otpad selektivno prikuplja b) lokacije centara za zbrinjavanje otpada udalje od naseljenih mjesta i van vodozaštitnih područja.	1. Nije primjedba na prijedlog Plana. 2. Primjedba se ne prihvaća. Ovaj prijedlog Izmjena i dopuna Prostornog plana Grada Zagreba ne prejudicira konačne lokacije sustava gospodarenja otpadom u Gradu Zagrebu. O eventualnoj prihvatljivosti svake pojedine lokacije kao potencijalnog dijela sustava gospodarenja otpadom u Gradu Zagrebu sud će donijeti Strateška procjena utjecaja na okoliš nacrta prijedloga Plana gospodarenja otpadom u Gradu Zagrebu do 2015. 3. Nije primjedba. 4.Primjedba se ne prihvaća. S obzirom da ne postoji povoljna klima da se lokacije sustava gospodarenja otpadom smjeste u širem gradskom okružju u suradnji sa susjednim županijama, bili smo prisiljeni rješenja ponuditi u okviru skučenih prostornih mogućnosti Grada Zagreba. Zavod za prostorno uređenje Grada Zagreba nije ovlašten u ime Grada pregovarati i zaključivati sporazume sa drugim jedinicama lokalne i regionalne uprave i samouprave, kao niti sa tijelima državne uprave. Svjesni smo da predložene lokacije nisu idealne, ali Grad Zagreb unutar svojih granica nema boljih lokacija. Stoga se u ovom postupku niti ne predlažu konačne lokacije već lokacije koje će se vrednovati posebnim postupkom izrade Strateške procjene utjecaja na okoliš Nacrta prijedloga Plana gospodarenja otpadom Grada Zagreba do 2015. Tek nakon što se dokaže, odnosno opovrgne, opravdanost svake pojedine lokacije te one kao takve budu uvrštene u Plan gospodarenja otpadom, u novom postupku izrade novog Prostornog plana Grada Zagreba (ili novim izmjenama i dopunama postojećeg) će se lokacije utvrditi kao konačne. Čitav posao oko uspostave cjelovitog sustava gospodarenja otpadom se vodi upravo sa ciljem realizacije suvremenog sustava kojim bi se napustilo trajno odlaganje neobrađenog otpada, osiguralo maksimalno materijalno i energetsko korištenje korisnih svojstava otpada i bolji nadzor nad tokovima otpada, što uključuje i odvojeno prikupljanje pojedinih vrsta otpada.

redni broj	klasa, urbroj, datum	podnositelj ime i prezime, adresa	k.č.br.	k.o.	sadržaj	stručni stav
68.	350-02/11-05/59 15-11-1 16.05.2011.	Vlasnici parcela u gradnji Novačka opoba za kontakt Ditko Herjavić Varaždinska 12, Popovec 10360 Sesvete			1. Zamjenu prenamjenu vrijeme kroz koje javnog uvida (manje ili od 30 dana), neovlašćenost o javnom iztaganju na Tržni Grada Zagreba, zatim nije javni iztaganje portano u Sesvetama. Treći se se mjesnom odboru i vlasnicima parcela dostavi ravni Odluke, pitaju bez zadržen za javnu raspravu i komunikaciju sa građanima 2. Prigovor iskaza na kartije nejasan jer lokacije nisu označe 'u istraživanje'. Lokacije su već bratske ali izražene, pa tek onda predložene u Prostornom planu. Tvrde da će ovakav prijedlog plana narušiti nepovoljnu štetu okolišu i imati negativne posljedice po stanovnike.	1. Nije prihvaćena na prijedlog Plana. Primjedbe koje se odnose na sam postupak provedbe javne rasprave obuhvaćene su člankom 8. Odluke o donošenju Izmjena i dopuna Prostornog plana Grada Zagreba, tj. Gradskog ureda za prostorno uređenje, zaštitu Grada, graditeljstvo, komunalne poslove i promet, Službeno Zakonu o prostornom uređenju i gradnji (NN 76/07, 38/09, 55/11) Zavod za prostorno uređenje Grada Zagreba je izrađivač Plana, ne i nositelj izrade. 2. Primjedbe se ne prihvaća. Predložene lokacije za istraživanje ne nalaze se isključivo na području Grada. Grad ne može utjecati na ishodovanje odobrenja za istraživanje ugljikovodika, već je nadležno Ministarstvo gospodarstva Republike Hrvatske. Nijedna istraživanja nisu registrirana niti je zaključena upravo iz razloga što se prvo mora provesti postupak za istraživanje dalji uopće mogu biti istražene i kao takve potvrđene, odnosno odobrene, između ostalih i ovih uvjeta. Za pojedine lokacije već postoje službene studije koje su uvjetovano odobrenje njihovu pogonskom za smještaj sadržaja sustava gospodarenja otpadom. Zbog dužeg vremena i promjena koje se događaju u prostoru, između ostalog razvoju i zakonskoj regulativi mora se dodatno istražiti kako bi se dobilo zadovoljavajuću i propisane uvjete za eventualni smještaj pojedinih sadržaja sustava gospodarenja otpadom. Tek tada će pojedine lokacije, ako budu potvrđene istraživanjima, biti uvrštene u Pregled Plana gospodarenja otpadom u Gradu Zagrebu do 2015. koji mora proći propisanu proceduru donošenja. Nakon toga će uslijediti novi postupak donošenja novog Prostornog plana Grada Zagreba ili novih izmjena i dopuna postojećeg u kojem postupku će se potvrđene lokacije predložiti kao konačne. Dakle, ne stoji tvrdnja da se ovim postupkom izrade izmjena i dopuna Prostornog plana Grada Zagreba mogu nepovratno štetna po okoliš i stanovnike. Štoviše, cilj ovog upravo je sprječavanje
69.	350-02/11-05/60 15-11-1 16.05.2011.	Bruno Ostrogović Trnjanska cesta 9 10000 Zagreb	99	Gornje Vrapče	Traži registraciju obitavajuće kuće unutar PP Medvednica	Prijedlog se ne prihvaća. Nije predmet ovih izmjena i dopuna Prostornog plana Grada Zagreba
70.	350-02/11-05/61 373-11-1 16.05.2011.	Dana i Danijel Mikanić Odranska br.44 10020 Zagreb opunomoćenik: TERRA MOTUS d.o.o. Trg Ante Starčevića 11 Sveti Ivan Zelina	1260	Odra	Traži zadržavanje u prostoru rekreativno u zaštićenim gabaritima	Prijedlog se ne prihvaća. Nije predmet ovih izmjena i dopuna Prostornog plana Grada Zagreba.
71.	350-02/11-05/62 373-11-1 16.05.2011.	Dana i Danijel Mikanić Odranska br.44 10020 Zagreb opunomoćenik: TERRA MOTUS d.o.o. Trg Ante Starčevića 11 Sveti Ivan Zelina	1256, do 1257/1	Odra	Traži zadržavanje u prostoru rekreativno u zaštićenim gabaritima	Prijedlog se ne prihvaća. Nije predmet ovih izmjena i dopuna Prostornog plana Grada Zagreba.
72.	350-02/11-05/63 373-11-1 16.05.2011.	Dana i Danijel Mikanić Odranska br.44 10020 Zagreb opunomoćenik: TERRA MOTUS d.o.o. Trg Ante Starčevića 11 Sveti Ivan Zelina	733, 734	Odra	Traži zadržavanje u prostoru rekreativno u zaštićenim gabaritima	Prijedlog se ne prihvaća. Nije predmet ovih izmjena i dopuna Prostornog plana Grada Zagreba
73.	350-02/11-05/64 15-11-1 16.05.2011.	Ana Golubić Lastovska 18 10000 Zagreb	1457	Vugrovec	Traži legalizaciju objekta (ozakonjenje građevinske dozvole).	Prijedlog se ne prihvaća. Nije predmet ovih izmjena i dopuna Prostornog plana Grada Zagreba
74.	350-03/11-05/65 373-11-1 16.05.2011.	C.I.O.S. d.o.o. Josipa Lončara 18 10090 Zagreb			Traže dopunu odredbi članka 13. točka 8. podstavka s. otpadom, podtočka 8.4. pod (8) prijedloga Odluke o donošenju Izmjena i dopuna Prostornog plana Grada Zagreba sa sljedećim: (8.) Istražuje se lokacija na Jankomiru za skladištenje, privremeno skladištenje i obradu posebnih vrsta otpada, klasificiranog ko opasni otpad, sukladno izdanim koncesijama za obavljanje djelatnosti sakupljanja i obrade i operative otpadnih vozila i vozila kolanskih uređaja te za skupljanje, privremeno skladištenje i obradu otpada, klasificiranog kao neopasni otpad	Prijedlog se djelomično prihvaća. Lokacija Jankomir će se planski obraditi sukladno rezultatima Strateške studije o utjecaju na okoliš prijedloga Plana gospodarenja otpadom u Gradu Zagrebu.

redni broj	klasa, urbroj, datum	podnositelj ime i prezime, adresa	k.č.br.	k.o.	sadržaj	stručni stav
75.	350-02/11-05/66 373-11-1 16.05.2011.	CE-ZA-R Centar za restrukturiranje d.o.o. Josipa Lončara 18 10090 Zagreb			Traže dopunu odredbi članka 13. točka 8. podstavka s otpadom, podtočka 8.4. pod (8) prijedloga Odluke o donošenju Izmjena i dopuna Prostornog plana Grada Zagreba sa sljedećim: (8.) Istražuje se lokacija na Jankomiru za skladištenje, privremeno skladištenje i obradu posebnih vrsta otpada, klasificiranog kao opasni otpad, sukladno izdanim koncesijama za obavljanje djelatnosti sakupljanja i obrade i operative otpadnih vozila i vozila kolanskih uređaja te za skupljanje, privremeno skladištenje i obradu otpada, klasificiranog kao neopasni otpad.	Prijedlog se djelomično prihvaća. Lokacija Jankomir će se planski obraditi sukladno rezultatima Strateške studije o utjecaju na okoliš prijedloga Plana gospodarenja otpadom u Gradu Zagrebu.
76.	350-02/11-05/67 373-11-1 16.05.2011.	Beton-Lučko d.o.o. Pušćanćeva 1b 10250 Lučko-Zagreb			1. Traže prenamjenu zone od Jezdovačke ulice do zaštitnih koridora i dijela državnoga u poljoprivrednog zemljišta u zonu za razvoj i uređenje naselja i odredi za gradnju ritkih stambenih građevina s vile stanova 2. U kartografskom prikazu 1.A. POVRŠINE ZA RAZVOJ I UREĐENJE, označene vodozaštitno područje (II. i III. zona zaštite), prostorni ograničili na područje između Kanala Goričnji i autoceste ili definirati na drugi način budući da nije vezano na izvorište.	Prijedlog se ne prihvaća. Nije predmet ovih izmjena i dopuna Prostornog plana Grada Zagreba.
77.	350-02/11-05/68 373-11-1 16.05.2011.	Beton-Lučko d.o.o. Pušćanćeva 1b 10250 Lučko-Zagreb	2435, 2441, 2443, 2444, 2445, 2450, 2451, 2452, 2462, 2461, 2460/1, 2465/1, 2465/2, 2465/3 i druge	Blato Novo	Traže prenamjenu iz poljoprivrednog zemljišta u zonu za razvoj i uređenje naselja i odredi za gradnju ritkih stambenih građevina s vile stanova, a u cilju uskrsnja kapacitet autocesta i definirati na drugi način budući da nije vezano na izvorište.	Nije prihvaća se. Nije predmet ovih izmjena i dopuna Prostornog plana Grada Zagreba.
78.	350-02/11-05/69 373-11-1 16.05.2011.	Beton-Lučko d.o.o. Pušćanćeva 1b 10250 Lučko-Zagreb	4737-4744/2, 62-66, 61/1-65/1, 70/3, 197/1, 197/3, 467/1/1-467/1/1 i druge	Lučko	1. Prostor sjeverno-zapadno od Vrtlačke ulice prenamjenu iz poljoprivrednog u zonu za razvoji uređenje naselja i odredi za gradnju ritkih stambenih građevina s vile stanova. 2. Prostor jugoistočno od Vrtlačke ulicu prenamjenu iz poljoprivrednog u zonu gospodarske namjene gospodarske.	Prijedlog se ne prihvaća. Nije predmet ovih izmjena i dopuna Prostornog plana Grada Zagreba.
79.	350-02/11-05/70 15-11-1 16.05.2011.	Ivan Vidak Glavna 64 10360 Zagreb-Sesvete	15, 16, 17, 18, 19, 20, 21, 22, 23, 24, 25, 26, 27	Sesvetski Kraljevec	Prenamjena građevina za mogućnu izgradnju stambenih, poslovnih, turističko-ugostiteljskih sadržaja i distributivnih centara.	Prijedlog se ne prihvaća. Nije predmet ovih izmjena i dopuna Prostornog plana Grada Zagreba.
80.	350-02/11-05/71 15-11-1 16.05.2011.	Ivan Vidak Glavna 64 10360 Zagreb-Sesvete	300, 301, 302, 303, 304, 305, 306	Sesvetski Kraljevec	Prenamjena građevina za mogućnu izgradnju građevina gospodarske namjene i distributivni centar, poslovnih i turističko-ugostiteljskih sadržaja.	Prijedlog se ne prihvaća. Nije predmet ovih izmjena i dopuna Prostornog plana Grada Zagreba.
81.	350-02/11-05/72 373-11-1 16.05.2011.	Ergela sportskih konja Čakalića Lakarska put 7, Mala Mlaka 10090 Zagreb	a) 2937/1, 2983 kat. b)1743, 1764 /53.	a) Odra b) Odranski Obrež	Prevlačenje sportsko-rekreacijskog centra za jahanje (RJ) prema priloženom prikazu.	Prijedlog se ne prihvaća. Nije predmet ovih izmjena i dopuna Prostornog plana Grada Zagreba.
82.	350-01/10-01/228 373-11-122 17.05.2011.	HEP ODS d.o.o. Elektra Zagreb Gundulićeva 32 10000 Zagreb			Suglasni su s prijedlogom Izmjena i dopuna Prostornog plana Grada Zagreba.	Prijedlog je tehnička. Nema primjedbi.
83.	350-02/11-05/73 15-11-1 17.05.2011.	Ivan Vrdoljak Jezdovečka 131A 10000 Zagreb	966	Lučko	Uvrsti u građevinsko područje.	Prijedlog je tehnička. Prijedlog se ne prihvaća. Nije predmet ovih izmjena i dopuna Prostornog plana Grada Zagreba.

redni broj	klasa, urbroj, datum	podnositelj ime i prezime, adresa	k.č.br.	k.o.	sadržaj	stručni stav
84.	350-02/11-05/74 15-11-1 17.05.2011.	Stjepan Hrkać, dipl.ing 10000 Zagreb			Produlji rok za zaživljavje Prijedloga do 31.12.2015., istražiti sve potencijalne lokacije za CGO, donijeti Plan gospodarenja otpadom, izraditi dinamičke planove izgradnje objekata CGO, odmah organizirati jak mrežu vođenja prijeda, donijeti potrebne zakone. Uvrstiti u PPGZ predložene lokacije za gospodarenje otpadom, uvrstiti lokaciju za obradu opasnog otpada uz Agroproteinku ili doprinos sa svojevrsnim ljepotama, smjestiti HEP za zaživljavanje u projektu U Plan gospodarenja otpadom u Gradu Zagrebu potrebno je implementirati ciljeve iz sustav gospodarenja otpadom, izraditi idejni projekt za ENO, izraditi cost/benefit analizu kojom bi se definirali lokacija, kapacitet i tehnologija ENO, ostvariti suglasnost, porširiti kapacitete ENO, izmjeniti mišljenje CuPOVZ-a i konzistentnije mišljenje, izgraditi centar za gospodarenje građevnim otpadom Kostanjek za sanaciju klizišta, konačnost projekt u razvijanjem i europskim fondovima, pronaći povoljne kreditne linije, stalna i snažna edukacija svih ciljnih skupina	Primjedba je izvan roka. Primjedba se ne prihvaća. Prijedlog za produljenjem roka od donošenja Prostornog plana nije potrebno primijetiti jer je već ugrađen u prijedlog izmjena i dopuna PPGZ-a, jednako kao i prijedlog za istraživanje svih potencijalnih lokacija sjevernog sustava gospodarenja otpadom u Gradu Zagrebu. Ostali prijedlozi i primjedbe se ne odnose na ovaj postupak izrade izmjena i dopuna Prostornog plana Grada Zagreba.
85.	350-02/11-05/76 366-11-1 16.05.2011.	"Eurovelc", Udruga za održivost kvalitetnog i zdravog razvoj prostora Ivana Lučića 2a 10000 Zagreb			Dodatno lokacije za zbrinjavanje otpada u istraživanju vanGUP-a Grada Zagreba, te se traži uklanjanje sljedećih lokacija kompostana na prometnom čvorištu Jankomir, zbrinjavanje opasnog otpada na Jankomiru, lokacija za tretiranje obrađu Savica Šanci	Primjedba je izvan roka Primjedba se djelomično prihvaća Sve istaknute lokacije će se planski obraditi sukladno rezultatima Strateške studije o utjecaju nacrta prijedloga Plana gospodarenja otpadom u Gradu Zagrebu.

IZMJENE I DOPUNE PROSTORNOG PLANA GRADA ZAGREBA, 2011. - primjedbe pristigle tijekom javne rasprave.

redni broj	klasa, urbroj, datum	podnositelj ime i prezime, adresa	k.č.br.	k.o.	sadržaj	stručni stav
86.	350-02/11-05/75 366-11-1 16.05.2011.	Zelena akcija Frankopanska 1 10000 Zagreb			1. Smatramo da planirani sustavno udovoljava zahtjevima i europskim standardima te dokumentima treba biriati pojam sekundarne sirovine/ne/ korištenja sirovina u cijelosti. 2. Smatramo da je optimalno nepristajati na tehnologija termičke obrade otpada, te tako i na lokacijama u istraživanju *Savica-Šanci, Resnik, Dunavečki Lug.* 3. Predlažemo je uvrstiti prijedlog savezničke digestija organskog otpada čija se realizacij a planira (nositelj gradski komunalne tvrtke Čistoća), te lokacije za reciklažna dvorišta. 4. Preuzimanje plana odlaganja otpada na Jakuševcu do 2015. Ostvarenjem lokacijom planom provedbe određenih mjera gospodarenja otpadom..	Primjedba je izvan roka. 1. *Ne prihvaća se.* Sustav gospodarenja otpadom u Gradu Zagrebu se definira Planom gospodarenja otpadom u Gradu Zagrebu, a ne Prostornim planom. Ovaj postupak izmjena i dopuna PPGZ-a je način *kako bi se predložile lokacije za istraživanje za pojedine elemente* sustava gospodarenja otpadom, a ten kojih nije moguće zaokružiti cjelovit sustav gospodarenja otpadom u Gradu Zagrebu. Neposrednost predstavnih lokacija bit će vrednovana kroz postupak izrade Strateške procjene utjecaja na okoliš Nacrta prijedloga Plana gospodarenja otpadom u Gradu Zagrebu do 2015. Tek nakon što se okonča postupak donošenja Plana gospodarenja otpadom pristupit će se izradi novog PPGZ-a (ili novih izmjena i dopuna postojećeg) u kojem će se utvrditi konačne lokacije zbrinjavanja otpada definirane Planom gospodarenja otpadom. Dakle, rad se o relativno odvojenih postupka, ali koji su međusobno vrlo uvjetovani, koje je nužno provesti kako bi se što jasnije i sustavnije cjelovitog sustava gospodarenja otpadom u Gradu Zagrebu procesuiranu mogući najbrže realizirali. Ovaj zahtjev će se terminologij a konkretna u prijedlogu izmjena i dopuna Plana 2. Ne prihvaća se. *Tehnologije zbrinjavanja otpada određuju se* Planom gospodarenja otpadom, a ne Prostornim planom. 3. Ne prihvaća se. Tijekom postupka izrade prijedloga izmjena i dopuna Prostornog plana Grada Zagreba nije zaprimljen zahtjev Zagrebačkog holdinga podružnice Čistoća u tom smislu. Lokacije za reciklažna dvorišta se ne ucrtavaju u grafičkom dijelu Prostornog plana Grada Zagreba u mjerilu 1:20000. Prostorni plan omogućava u skladu s lokalnim uvjetima, smještaj građevina za primarnu reciklažu sirovine iz otpada, postojeća reciklažna dvorišta, telemi otoka i ponuda što se poseziaj ajuća jevrlim površinama. U najgušće naseljenim područjima Grada smještaj lokacija za reciklažna dvorišta omogućen je više fleksibilnim odredbama GUP-ova grada Zagreba i Sevveta u razvijo zonama namjene i korištenja prostora. 4. Ne prihvaća se. Prijedlog odluke o produženju odlaganja otpada na odlagalištu Prudinec određen je Odlukom o izradi izmjena i dopuna Prostornog plana Grada Zagreba kako ju je donijela Gradska skupština Grada Zagreba.
87.	350-07/10-02/268 373-11-124 19.05.2011.	H2 Infrastruktura Mihanovićeva 12 10000 Zagreb			Uklanjanje novog prijelaza trase dvokolosiječne pruge Zagreb Glavni kolodvor - Dugo Selo	Primjedba je izvan roka. Primjedba se ne prihvaća. Nije predmet ovih ciljanih izmjena i dopuna Prostornog plana Grada Zagreba.
88.	350-02/11-05/77 366-11-1 19.05.2011	Mjesni odbor Dunavec Vijeće mjesnog odbora			Pogovor na javno izlaganje i javnu raspravu o Prijedlogu izmjena i dopuna Prostornog plana Grada Zagreba, nepristajanje lokacija istraživanju Dunovec Dio Lug kao lokacija za Centar za gospodarenje otpadom Grada Zagreba	Primjedba je izvan roka. Primjedba se ne prihvaća. Lokacija Dunavečki Lug je predložena za istraživanje temeljem dosadašnjih istraživanja koja su dokazala da pogodnost te lokacije za smještaj i realizaciju elemenata sustava gospodarenja otpadom Grada Zagreba. S obzirom na protok vremena i promjene koje su se u međuvremenu dogodile u prostoru, tehnološkom razvoju i ako bog legislativi nužno je napraviti nova istraživanja kojima se mora dokazati, ponovno ispitati pogodnost predmetne lokacije za realizaciju navedenih sadržaja.
89.	350-02/11-05/78 15-11-1 19.05.2011	Božica Gostinc Glavna 57 10382 Sesvete	6300	Sesvete	Preinačenje k.č.br. 6300 (građevinska u GUP-u)	Primjedba je izvan roka. Primjedba se ne prihvaća. Nije predmet ovih ciljanih izmjena i dopuna Prostornog plana Grada Zagreba.
90.	350-02/11-05/79 15-11-1 19.05.2011.	Božica Gostinc Glavna 57 10382 Sesvete	189	Sesvete	Preinačenje k.č.br. (građevinska) dijela parcele iz Z u S	Primjedba je izvan roka. Primjedba se ne prihvaća. Primjedba se odnosi na GUP Sesveta.
91.	350-02/11-05/80 15-11-1 19.05.2011.	Božica Gostinc Glavna 57 10382 Sesvete	5187	Sesvete	Preinačenje gornjeg dijela parcele iz Z u S (građevinska je izvan GUP-a).	Primjedba je izvan roka. Primjedba se ne prihvaća. Nije predmet ovih ciljanih izmjena i dopuna Prostornog plana Grada Zagreba.
92.	350-07/10-01/268 251-06-0709-11-125 20.05.2011.	Služba za vijećnička tijela, opću upravu i pravne poslove Gradske četvrti Novi Zagreb - istok Odjel za provođenje izvršnih i upravnih poslova Područni odjek Novi Zagreb-istok (Nova Zagreb) Averjanj Dubrovnički 12 10000 Zagreb			VIJEĆE NOVI Zagreb - istok donijelo je zaključak da se odobri jednogodišnje produljenje roka za donošenje prijedloga izmjena i dopuna PPGZ-a jer nije primjereno predviđeni rok zatvaranja odlagališta otpada Prudinec-Jakuševac.	Primjedba je izvan roka. Primjedba se ne prihvaća. Prima se na znanje Zaključak Vijeća Gradske četvrti Novi Zagreb - istok, Rok zatvaranja odlagališta Prudinec donijet je Odlukom o izradi izmjena i dopuna Prostornog plana Grada Zagreba (SGGZ 17/10)

redni broj	Klasa, urbroj, datum	podnositelj (ime i prezime, adresa	k.č.br.	k.o.	sadržaj	stručni stav
93.	350-07/10-02/268 355-11-127 25.05.2011.	Udruga zagrebačkih vrtića Vukovarа Ilica 5 10000 Zagreb			Predlaže se proširiti Vodonosnik spomenikom prirode	Prijedloga je izvan roka Prijedloga se ne prihvaća Nije predmet ovih ciljanih izmjena i dopuna Prostornog plana Grada Zagreba. Upućujemo podnositelja prijedloga da se sa svojim prijedlogom obrati Državnom zavodu za zaštitu prirode sukladno odredbama čl. 22 Zakona o zaštiti prirode.
94.	350-07/10-02/260 251-06-02/30-11-129 25.05.2011.	Gradske četvrti Črnomerec Vijeće Gradske četvrti Črnomerec			Nema primjedbi	Izvan roka Nema primjedbi.
95.	350-07/10-02/163 251-06-02/38-11-130 26.05.2011.	Službena mjesna samouprava Odjel za radignadske četvrti i mjesnih odbora Područni odsjek Brezovica (Nov. Zagreb) Brezovička cesta 100 10000 Zagreb	1368/129, 1368/158, 1368/160 i 63.	Kupinečki Kraljevec	Primjenjena u poljoprivredno-gospodarske u javni i društveni namjenu	Prijedloga je izvan roka Prijedloga se ne prihvaća Nije predmet ovih ciljanih izmjena i dopuna Prostornog plana Grada Zagreba.
96.	350-07/10-02/208 251-06-02/14-11-133 01.06.2011	Područni odsjek Podsused-Vrapče (Susedgrad) Sigetje 2 10000 Zagreb			Nema primjedbi	IZVEN roka Nema primjedbi.
97.	350-07/10-07/240 630-10-01/208-11-125 09.06.2011	Ministarstvo regionalnog razvoja, šumarstva i vodnoga gospodarstva Trg kralja Petra Krešimira IV br. 1 10000 Zagreb			1. Rješenje o ovlaštenju za poslove vodnoga gospodarstva mora biti u skladu s posebnim propisima te sukladno tome provedbu propisanih mjera prikupljanja i obrade otpadnih voda prije upuštanja u sustav javne odvodnje, otvorene površinske vode. 2. Odjeni lokacija predloženih retenzija: - lokacije TE-TO Savica-Šanci, CUPOVZ-Resnik, Ostrovci-Resnik, Ivor Jankovec, CIOS-Jankovec i Prudinec-Jakuševec nalaze se u III zoni sanitarne zaštite izvorišta - Zona ograničenja korištenja i mogu se koristiti samo u skladu s Odlukom o zaštiti izvorišta Stara Lipa, Sašnjak, Žitnjak, Ivanja Reka, Petruševec, Zaprude i Mala Mlaka (ECGZ SGT), a time da je neprovjereno lokacija TE-TO Savica-Šanci (nisu bliže vodocrpilištu Petruševec. - ostale lokacije su povoljnije jer se nalaze izvan prijevnog područja crpilišta, a kao najpovoljnija s vodnogospodarskog stajališta se ističu lokacija Dumovec/Kr.Luj jer se nalazi na uzbrdnjaku i neposrednom susjedstvu glavotoka i glavnoga ulivnog rukavca.	Prijedloga je izvan roka 1. Prijedloga se ne prihvaća. Nije predmet ovih ciljanih izmjena i dopuna Prostornog plana Grada Zagreba. 2. Prijedlogu nije potrebno prihvatiti Izrađuje Studijske studije o utjecaju zahvata prijedloga Plana generalnog urbanizma područja Grada Zagreba do 2015. na okoliš te ove zaključke koristit će prilikom izrade prijedloga.

A/P
10 -04- 2012

REPUBLIKA HRVATSKA
GRAD ZAGREB
GRADSKI URED ZA PROSTORNO UREĐENJE, IZGRADNJU GRADA, GRADITELJSTVO, KOMUNALNE POSLOVE I PROMET

KLASA: 350-07/10-02/268
Ur. broj: 251-13-60/001-10-160
Zagreb, 5. travnja 2012.

1. MINISTARSTVO GOSPODARSTVA,
   Uprava za energetiku, Ulica grada Vukovara 78, 10000 Zagreb
2. MINISTARSTVO KULTURE, Runjaninova 2, 10000 Zagreb
3. MINISTARSTVO OBRANE, Uprava za materijalne resurse,
   Služba za nekretnine, graditeljstvo i zaštitu okoliša,
   Zvonimirova 4, 10000 Zagreb
4. MINISTARSTVO REGIONALNOG RAZVOJA I FONDOVA EUROPSKE UNIJE,Vodno gospodarstvo,
   Ulica grada Vukovara 220, 10000 Zagreb
5. MINISTARSTVO UNUTARNJIH POSLOVA, POLICIJSKA UPRAVA ZAGREBAČKA,
   Sektor upravnih inspekcijskih i poslova civilne zaštite,
   Inspektorat unutarnjih poslova, Petrinjska 30, 10000 Zagreb
6. MINISTARSTVO ZAŠTITE OKOLIŠA I PRIRODE,
   Uprava za zaštitu okoliša i održivi razvoj,
   Ul. Republike Austrije 14, 10000 Zagreb
7. MINISTARSTVO GRADITELJSTVA I PROSTORNOG UREĐENJA, Uprava za prostorno uređenje,
   Ulica Republike Austrije 20, 10000 Zagreb
8. MINISTARSTVO, GRADITELJSTVA I PROSTORNOG UREĐENJA, Zavod za prostorno planiranje,
   Ul. Republike Austrije 25, 10000 Zagreb
9. MINISTARSTVO ZNANOSTI, OBRAZOVANJA I SPORTA,
   Donje Svetice 38, 10000 Zagreb
10. MINISTARSTVO POMORSTVA, PROMETA I INFRASTRUKTURE, Prisavlje 14, 10000 Zagreb
11. MINISTARSTVO POLJOPRIVREDE,
    Ulica grada Vukovara 78, 10000 Zagreb
12. DRŽAVNA UPRAVA ZA ZAŠTITU I SPAŠAVANJE,
    Područni ured za zaštitu i spašavanje Zagreb,
    Odjel za zaštitu i spašavanje, Nehajska 5, 10000 Zagreb
13. DRŽAVNI HIDROMETEOROLOŠKI ZAVOD,
    Grič 3, 10000 Zagreb

SEKTOR ZA POSTUPAK IZRADE I DONOŠENJA DOKUMENATA PROSTORNOG UREĐENJA
TEL . (01) 610-1844 FAX . (01) 610-1799 ADRESA . Ulica Republike Austrije 18 . 10000 Zagreb

14. HRVATSKA GOSPODARSKA KOMORA, KOMORA ZAGREB, Trg Franklina Delanoa Roosevelta 2,10 000 Zagreb
15. JAVNA USTANOVA PP MEDVEDNICA, Bliznec bb, 10 000 Zagreb
16. JAVNA USTANOVA MAKSIMIR, Maksimirski perivoj bb, Zagreb
17. HRVATSKE ŠUME - UPRAVA ŠUMA ZAGREB, Nazorova 7, 10000 Zagreb
18. HRVATSKE CESTE d.o.o., Vončinina 3, 10000 Zagreb
19. HRVATSKE AUTOCESTE, Širolina 4., 10 000 Zagreb
20. HRVATSKE ŽELJEZNICE, Mihanovićeva 12., 10 000 Zagreb
21. HRVATSKE VODE, Vodnogospodarski odjel za slivno, područje Grada Zagreba, Ulica grada Vukovara 220, 10000 Zagreb
22. HEP - PRIJENOS d.o.o., Sektor za tehničku potporu, Odjel za izgradnju i pripremu izgradnje, Ulica grada Vukovara 37, 10000 Zagreb
23. HEP TOPLINARSTVO d.o.o., Mišević 15a, 10000 Zagreb
24. HRVATSKA ELEKTROPRIVREDA, DP Elektra Zagreb, Služba za tehničke poslove, Gundulićeva 32, 10000 Zagreb
25. HRVATSKA AGENCIJA ZA POŠTU I ELEKTRONIČKE KOMUNIKACIJE, Jurišićeva 13, 10000 Zagreb
26. HRVATSKA POŠTA, Jurišićeva 13, 10000 Zagreb
27. HRVATSKI OLIMPIJSKI ODBOR, Trg sportova 11, 10000 Zagreb
28. GRADONAČELNIK GRADA ZAGREBA, Trg S. Radića 1, 10000 Zagreb
29. URED GRADONAČELNIKA, Trg S.Radića 1, 10000 Zagreb;
30. STRUČNA SLUŽBA GRADONAČELNIKA, Trg S. Radića 1, 10000 Zagreb
31. GRADSKI URED ZA PROSTORNO UREĐENJE, IZGRADNJU GRADA, GRADITELJSTVO, KOMUNALNE POSLOVE I PROMET, svi Sektori, Trg S. Radića 1, 10000 Zagreb
32. GRADSKI ZAVOD ZA ZAŠTITU SPOMENIKA KULTURE I PRIRODE, Zagreb, Kuševićeva 2
33. GRADSKI URED ZA STRATEGIJSKO PLANIRANJE I RAZVOJ GRADA, Ul. Republike Austrije 18, 10000 Zagreb
34. GRADSKI KONTROLNI URED, Šubićeva 38, 10000 Zagreb
35. GRADSKI URED ZA IMOVINSKO - PRAVNE POSLOVE I IMOVINU GRADA, Trg Stjepana Radića 1, 10000 Zagreb
36. GRADSKI URED ZA GOSPODARSTVO, RAD I PODUZETNIŠTVO, Trg Stjepana Radića 1, 10000 Zagreb
37. GRADSKI URED ZA POLJOPRIVREDU I ŠUMARSTVO, Avenija Dubrovnik 12, 10020 Zagreb
38. GRADSKI URED ZA OBRAZOVANJE, KULTURU I ŠPORT, Ilica 25, 10000 Zagreb
39. GRADSKI URED ZA ZDRAVSTVO I BRANITELJE, Trg Stjepana Radića 1, 10000 Zagreb
40. GRADSKI URED ZA SOCIJALNU ZAŠTITU I OSOBE S INVALIDITETOM, Trg Stjepana Radića 1, 10000 Zagreb
41. GRADSKI URED ZA KATASTAR I GEODETSKE POSLOVE, Ulica grada Vukovara 58, 10000 Zagreb

42. URED ZA UPRAVLJANJE HITNIM SITUACIJAMA,
Ilica 5, 10000 Zagreb
43. ZAGREBAČKI HOLDING d.o.o.,
Avenija Dubrovnik 15, 10000 Zagreb
44. ZAGREBAČKI HOLDING d.o.o., Podružnica Zrinjevac,
Remetinečka cesta 15, 10000 Zagreb
45. ZAGREBAČKI HOLDING d.o.o., Podružnica Gradska groblja,
Mirogoj 10, 10000 Zagreb
46. ZAGREBAČKI HOLDING d.o.o., Podružnica Zagrebačke ceste,
Donje Svetice 48, 10000 Zagreb
47. ZAGREBAČKI HOLDING d.o.o.,
Podružnica Vodoopskrba i odvodnja, Sektor razvoja i investicija,
Odjel razvoja vodoopskrbe, projektiranja, suglasnosti i istraživanja,
Folnegovićeva 1, 10000 Zagreb
48. ZAGREBAČKI HOLDING d.o.o., Podružnica Vodoopskrba i
odvodnja, Sektor razvoja i investicija, Odjel razvoja odvodnje,
projektiranja i suglasnosti, Folnegovićeva 1, 10000 Zagreb
49. ZAGREBAČKI HOLDING d.o.o.,
Trgovačko društvo u sastavu Holdinga Gradska plinara Zagreb
d.o.o., Odjel strateškog planiranja i razvoja,
Radnička cesta 1, 10000 Zagreb
50. ZAGREBAČKI HOLDING d.o.o., Podružnica Čistoća,
Radnička cesta 82, 10000 Zagreb
51. ZAGREBAČKI HOLDING d.o.o., Podružnica Zagrebački električni
tramvaj, Ozaljska 105, 10000 Zagreb
52. ZAGREBAČKI HOLDING d.o.o., Podružnica Tržnice Zagreb,
Šubićeva 40, 10000 Zagreb
53. ZAGREBAČKI HOLDING d.o.o., Podružnica Zagrebački digitalni
grad, Slavonska avenija bb, 10000 Zagreb
54. ZAGREBAČKI HOLDING d.o.o., Podružnica Upravljanje
športskim objektima, poslovna jedinica Jarun,
Jarun bb, 10000 Zagreb
55. ZAGREBAČKI HOLDING d.o.o., Podružnica ZGOS d.o.o.,
Zeleni trg 3, 10000 Zagreb
56. ZAGREBAČKI HOLDING d.o.o., Podružnica Stanogradnja,
Bukovačka cesta 4, 10000 Zagreb
57. APIS IT d.o.o., Paljetkova 18, 10000 Zagreb
58. SLUŽBA ZA MJESNU SAMOUPRAVU,
Ulica grada Vukovara 56a, 10000 Zagreb
59. VIJEĆE GRADSKE ČETVRTI DONJI GRAD,
Ilica 25, 10000 Zagreb
60. VIJEĆE GRADSKE ČETVRTI GORNJI GRAD - MEDVEŠČAK,
Draškovićeva 15, 10000 Zagreb
61. VIJEĆE GRADSKE ČETVRTI TRNJE,
Ulica grada Vukovara 56a, 10000 Zagreb
62. VIJEĆE GRADSKE ČETVRTI MAKSIMIR,
Petrova 116, 10000 Zagreb
63. VIJEĆE GRADSKE ČETVRTI PEŠČENICA - ŽITNJAK,
Zapoljska 1, 10000 Zagreb
64. VIJEĆE GRADSKE ČETVRTI NOVI ZAGREB - ISTOK,
Avenija Dubrovnik 12, 10000 Zagreb
65. VIJEĆE GRADSKE ČETVRTI NOVI ZAGREB - ZAPAD,

Avenija Dubrovnik 12, 10000 Zagreb
66. VIJEĆE GRADSKE ČETVRTI TREŠNJEVKA - SJEVER, Park Stara Trešnjevka 2, 10000 Zagreb
67. VIJEĆE GRADSKE ČETVRTI TREŠNJEVKA - JUG, Park Stara Trešnjevka 2, 10000 Zagreb
68. VIJEĆE GRADSKE ČETVRTI ČRNOMEREC, Trg Francuske Republike 15, 10000 Zagreb
69. VIJEĆE GRADSKE ČETVRTI GORNJA DUBRAVA, Dubrava 49, 10000 Zagreb
70. VIJEĆE GRADSKE ČETVRTI DONJA DUBRAVA, Dubrava 49, 10000 Zagreb
71. VIJEĆE GRADSKE ČETVRTI STENJEVEC, Sigetje 2, 10000 Zagreb
72. VIJEĆE GRADSKE ČETVRTI PODSUSED - VRAPČE, Sigetje 2, 10000 Zagreb
73. VIJEĆE GRADSKE ČETVRTI PODSLJEME, Ilica 25, 10000 Zagreb
74. VIJEĆE GRADSKE ČETVRTI BREZOVICA, Brezovička cesta 100, 10257 Brezovica
75. DRUŠTVO ARHITEKATA ZAGREBA, Trg bana J. Jelačića 3/1, 10000 Zagreb
76. UDRUŽENJE HRVATSKIH ARHITEKATA, Trg bana J. Jelačića 3/1, 10000 Zagreb
77. HRVATSKA KOMORA ARHITEKATA, Ulica grada Vukovara 271, 10000 Zagreb
78. SVEUČILIŠTE U ZAGREBU, REKTORAT, Trg maršala Tita 14, 10000 Zagreb
79. SVEUČILIŠTE U ZAGREBU, ARHITEKTONSKI FAKULTET, Kačićeva 26, 10000 Zagreb
80. SVEUČILIŠTE U ZAGREBU, GRAĐEVINSKI FAKULTET, Kačićeva 26, 10 000 Zagreb
81. SVEUČILIŠTE U ZAGREBU, FAKULTET PROMETNIH ZNANOSTI, Vukelićeva 4, 10000 Zagreb
82. NADBISKUPSKI DUHOVNI STOL, Kaptol 31, 10000 Zagreb
83. BAHAI ZAJEDNICA HRVATSKE, Vrbnička 22., 10 000 Zagreb
84. BUDISTIČKA VJERSKA ZAJEDNICA DHARMALOKA, Đorđićeva 23., 10 000 Zagreb
85. BUGARSKA PRAVOSLAVNA CRKVA U HRVATSKOJ, Nova Ves 65a, 10 000 Zagreb
86. CRKVA CJELOVITOG EVANĐELJA, Branimirova 11., 10 000 Zagreb
87. CRKVA ISUSA KRISTA SVETACA POSLJEDNJIH DANA, Kutnjački put 21, 10000 Zagreb
88. CRKVA RADOSNE VIJESTI, Trg Marka Marulića 17, 10000 Zagreb
89. EVANGELIČKA CRKVENA OPĆINA ZAGREB, Gundulićeva 28, 10000 Zagreb
90. EVANĐEOSKA (PENTEKOSTNA) CRKVA U RH, Kosirnikova 76, 10000 Zagreb
91. HINDUISTIČKA VJERSKA ZAJEDNICA HRVATSKE, Jurišićeva 3, 10000 Zagreb
92. HRVATSKA STAROKATOLIČKA CRKVA,

Branimirova 11, 10000 Zagreb
93. ISLAMSKA ZAJEDNICA U HRVATSKOJ,
Tomašićeva 12, 10000 Zagreb
94. JEHOVINI SVJEDOCI - KRŠĆANSKA VJERSKA ZAJEDNICA
Štrokinec, 10000 Zagreb
95. KOORDINACIJA ŽIDOVSKIH ZAJEDNICA U RH,
Palmotićeva 16, 10000 Zagreb
96. KRISTOVNA DUHOVNA CRKVA "MALOKRŠTENIH",
Ogrizovićeva 20, 10000 Zagreb
97. KRISTOVE CRKVE U HRVATSKOJ, Kušlanova 21, 10000 Zagreb
98. KRISTOVA ADVENTISTIČKA CRKVA U RH,
Prilaz Gjure Deželića 77, 10000 Zagreb
99. KRŠĆANSKA NEOPENTEKOSTALNA CRKVA U RH,
Gortanova 9, 10000 Zagreb
100. KRŠĆANSKA PROROČKA CRKVA,
Kotopirska 70, 10000 Zagreb
101. MAKEDONSKA PRAVOSLAVNA CRKVA U HRVATSKOJ,
Masarykova 16/I, 10000 Zagreb
102. NOVOAPOSTOLSKA CRKVA U RH,
Starotrnjanska 28, 10000 Zagreb
103. REFORMNI POKRET ADVENTISTA SEDMOG DANA,
Ribnička 12, 10000 Zagreb
104. SAVEZ BAPTISTIČKIH CRKAVA U RH,
Radićeva 30, 10000 Zagrab
105. SAVEZ CRKAVA "RIJEČ ŽIVOTA",
Karašićka 33 b, 10000 Zagreb
106. SAVEZ KRISTOVIH PENTEKOSTNIH CRKAVA U RH,
Ilica 200, 10000 Zagreb
107. SLOBODNA KATOLIČKA CRKVA, Mesnička 10, 10000 Zagreb
108. SRPSKA PRAVOSLAVNA CRKVA EPARHIJA
ZAGREBAČKO- LJUBLJNSKA, Ilica 7, 10000 Zagreb
109. UNIVERZALNI ŽIVOT, Petrinjska 31/I
110. VAIŠNAVSKA VJERSKA ZAJEDNICA U RH,
II. Bizek 36, 10000 Zagreb
111. ŽIDOVSKA OPĆINA ZAGREB, Palmotićeva 16, 10000 Zagreb
112. ŽIDOVSKA VJERSKA ZAJEDNICA BET ISRAEL U
HRVATSKOJ, Radićeva 26, 10000 Zagreb
113. GRADSKI URED ZA ENERGETIKU, ZAŠTITU OKOLIŠA I
ODRŽIVI RAZVOJ, Dukljaninova 3, 10000 Zagreb
114. VIJEĆE GRADSKE ČETVRTI SESVETE,
Područni ured Gradske uprave Sesvete,
Trg Dragutina Domjanića 4, 10360 Sesvete
115. MINISTARTVO PODUZETNIŠTVA I OBRTA,
Ulica grada Vukovara 78, 10 000 Zagreb

PREDMET: Odluka o izmjenama i dopunama
Odluke o izradi Izmjena i dopuna Prostornog plana Grada Zagreba
- *dostava Odluke s pozivom na dostavu zahtjeva*

Poštovani,

sukladno članku 79. Zakona o prostornom uređenju i gradnji (Narodne novine 76/07, 38/09, 55/11 i 90/11), u daljem tekstu Zakon, u privitku vam dostavljamo Odluku o izmjenama i dopunama Odluke o izradi Izmjena i dopuna Prostornog plana Grada Zagreba, u daljem tekstu: Odluka, koju je Gradska skupština Grada Zagreba donijela na 35. sjednici, održanoj 29. ožujka 2012., a koja je objavljena u Službenom glasniku Grada Zagreba broj 5 od 30. ožujka 2012. godine.

Postupak izrade i donošenja izmjena i dopuna Prostornog plana Grada Zagreba započeo je Odlukom o izradi izmjena i dopuna Odluke o donošenju Prostornog plana Grada Zagreba (Službeni glasnik Grada Zagreba 17/10) koju ju Gradska skupština Grada Zagreba donijela na 18. sjednici održanoj 26. listopada 2010. godine. Istom Odlukom utvrđeni su razlozi za izradu Izmjena i dopuna Prostornog plana Grada Zagreba, u daljem tekstu Plan, a koji je imao za cilj: produljenje roka odlagališta otpada Prudinec u Jakuševcu i osiguranje minimalnih tehničkih uvjeta odlaganja do tog roka te određivanje „lokacija u istraživanju" kao preduvjeta za dovršenje postupka donošenja Plana gospodarenja otpadom u Gradu Zagrebu do 2015.

Nositelj izrade dostavio je Odluku o izradi Izmjena i dopuna Prostornog plana Grada Zagreba tijelima i pravnim osobama iz članka 10. Odluke o izradi Izmjena i dopuna Prostornog plana Grada Zagreba sa zahtjevom za dostavu podataka, planskih smjernica i propisanih dokumenata za izradu prostornog plana.

Temeljem članka 83. Zakona, nositelj izrade proveo je prethodnu raspravu koja je trajala od 30.12.2010. do 17.01.2011. godine. Na temelju Izvješća o provedenoj prethodnoj raspravi o Izmjenama i dopunama Prostornog plana Grada Zagreba, gradonačelnik Grada Zagreba je zaključkom od 18. travnja 2011. godine (Službeni glasnik Grada Zagreba 6/11) utvrdio Prijedlog Odluke o izmjenama i dopunama Odluke o donošenju Prostornog plana Grada Zagreba i uputio ga u javnu raspravu u trajanju od 15 dana i to: od 2. do 16. svibnja 2011.

Budući su tijekom postupka prethodne i javne rasprave zaprimljeni zahtjevi za uskladu Plana sa Zakonom i propisima koji su u međuvremenu stupili na snagu, a koji nisu bili obuhvaćeni važećom Odlukom o izradi izmjena i dopuna Prostornog plana Grada Zagreba, prethodnom Odlukom utvrđeni ciljevi i programska polazišta Odluke o izradi izmjena i dopuna PPGZ-a dopunjeni su sljedećim:

- korekcijom granice Parka prirode Medvednica u skladu sa Zakonom o izmjenama zakona o proglašenju zapadnog dijela Medvednice parkom prirode (Narodne novine 25/09);
- korekcijom granica pojedinih nepokretnih kulturnih dobara s Liste zaštićenih kulturnih dobara Republike Hrvatske za Grad Zagreb sukladno Izvodu iz registra kulturnih dobara Republike Hrvatske br. 01/2011, kojeg je objavilo Ministarstvo kulture Republike Hrvatske (Narodne novine broj 92/11) od 3.8.2011.;

- dopunom poglavlja 5.3 Energetski sustavi iz važećeg Plana uvjetima za realizaciju fotonaponskih sustava, sukladno obavijesti nadležnog Ministarstva od 17.2.2012.;
- provjerom provedivosti Plana u odnosu na Zakon i nužno usklađenje s istim.

Člankom 11. Odluke o izradi Izmjena i dopuna Prostornog plana Grada Zagreba (Službeni glasnik Grada Zagreba 17/10) utvrđena je dinamika izrade Izmjena i dopuna Prostornog plana Grada Zagreba i njegovih pojedinih faza, prema planiranim rokovima.
Tako je određen i rok za dostavu podataka, planskih smjernica i propisanih dokumenata potrebnih za izradu Izmjena i dopuna Plana. Tijela i osobe određeni posebnim propisima moraju u zahtjevima odrediti važeće propise i njihove odredbe te druge stručne i ostale dokumente na kojima temelje svoje zahtjeve u obuhvatu Izmjena i dopuna Plana određenog Odlukom.

Stoga vas pozivamo dostaviti zahtjeve (podatke, planske smjernice i propisane dokumente) za izradu Izmjena i dopuna Plana koji se odnose na Odluku o izmjenama i dopunama Odluke o izradi Izmjena i dopuna Prostornog plana Grada Zagreba (Službeni glasnik Grada Zagreba 5/12), odnosno ciljeve koje su njome istaknuti (promjenu granica Parka prirode Medvednica, promjenu granica pojedinih nepokretnih kulturnih dobara, fotonaponske sustave i nužno usklađenje Plana sa Zakonom) i to u roku od 15 dana od dana zaprimanja ovog dopisa, na adresu Gradskog ureda za prostorno uređenje, izgradnju Grada, graditeljstvo, komunalne poslove i promet, Sektor za postupak izrade i donošenja dokumenata prostornog uređenja, Ul. Republike Austrije 18, 10000 Zagreb.

S poštovanjem,

PROČELNIK
Đurđa Jelavić, dipl.oec.

Pripremila i obradila:
Marijana Sironić, dipl.ing.arh.

U privitku:
- Odluka o izmjenama i dopunama Odluke o izradi izmjena i dopuna Prostornog plana Grada Zagreba (Službeni glasnik Grada Zagreba 5/12)
- Odluka o izmjenama i dopunama Odluke o izradi izmjena i dopuna Prostornog plana Grada Zagreba, čistopis

DOSTAVITI
1. Naslovu
2. Pismohrana, ovdje

Zaprimljeni zahtjevi na dostavljenu Odluku o izmjenama i dopunama odluke o izradi izmjena i dopuna prostornog plana Grada Zagreba

redni broj	klasa, urbroj, datum	podnositelj ime i prezime, adresa	k.č.br.	k.o.	sadržaj	stručni stav
1	350-07/10-02/268 378-12-163 16.04.2012.	Zagrebački holding d.o.o. Podružnica Vodoopskrba i odvodnja Sektor razvoja i investicija Odjel razvoja vodoopskrbe Folnegovićeva 1, 10000 Zagreb			Planiraju izgradnju fotonaponskih postrojenja na vodocrpilištima Mala Mlaka, Petruševec i Sašnjak	**Zahtjev se djelomično prihvaća:** Solarne elektrane moguće je instalirati u II zoni sanitarne zaštite izvorišta (vodocrpilišta), uz prethodno izrađenu Studiju utjecaja na okoliš.
2.	350-07/10-02/268 378-12-164 17.04.2012.	Hrvatske autoceste d.o.o. Širolina 4, Zagreb			1. Ucrtati u PPGZ koridor nove obilaznice koji objedinjuje autocestu, željezničku prugu i dalekovode prema priloženoj situaciji 2. Ucrtati novi čvor Ivanja Reka 2 (Otok Svibovski), uključujući i prilazne ceste sa sjeverne strane. 3. Osigurati zaštitni pojas min. 40m od vanjskog ruba zemljišnog pojasa autoceste bez ograda visokogradnje, sukladno čl.55 Zakona o cestama (NN 84/11) 4. Sukladno čl.59 istog zakona zabraniti postavljanje svih vizualnih efekata koji mogu ometati pažnju vozača unutar zaštitnog pojasa od 100m 5. Uvjetovati obvezu investitora budućih objekata za planiranje i izgradnju zidova za zaštitu od buke, ovisno o potrebi, a u skladu sa Zakonom o zaštiti od buke (NN 30/09) i Zakonom o cestama (NN 84/11)	**1. Zahtjev nije predmet ovih ciljanih izmjena i dopuna Plana.** **Zahtjev nije predmet ovih ciljanih izmjena i dopuna Plana.** **3. Zahtjev nije potrebno prihvaćati.** Plan je izrađen sukladno važećoj zakonskoj regulativi, Pravilniku o sadržaju, mjerilima kartografskih prikaza, obveznim prostornim pokazateljima i standardu elaborata prostornih planova (106/98, 39/04, 45/04, 163/04). Pokrajni zaštitni pojasevi koji su određeni zakonom, nisu sastavni dio koridora ceste, nego su prostori za gradnju i korištenje kojih posebne uvjete propisuje nadležna uprava za ceste. **4. Zahtjev nije potrebno prihvaćati.** Pokrajni zaštitni pojasevi koji su određeni zakonom, nisu sastavni dio koridora ceste, nego su prostori za gradnju i korištenje kojih posebne uvjete propisuje nadležna uprava za ceste. Detaljno (će) se svaki pojedini zahvat u prostoru u zoni zaštitnog pojasa autoceste rješava(ti) kroz posebne uvjete građenja Hrvatskih autocesta **5. Zahtjev nije potrebno prihvaćati.** Detaljno (će) se svaki pojedini zahvat u prostoru u zoni zaštitnog pojasa autoceste rješava(ti) kroz posebne uvjete građenja Hrvatskih autocesta.
3	350-07/10-02/268 251-06-02/02-12-165 17.04.2012.	Gradska četvrt Podsljeme Vijeće Gradske četvrti Podsljeme			Podržavaju predložene izmjene, dopune i korekcije PPGZ-a.	**Nema zahtjeva koji bi se trebali ugraditi u nacrt prijedloga Plana.**
4	350-07/10-02/268 251-510-02-12-167 19.04.2012.	JU Park prirode Medvednica Bliznec bb, 10000 Zagreb			Dostavljaju granice PP Medvednica u .dwg formatu.	**Zahtjev će se ugraditi u nacrt prijedloga Plana.**
5	350-07/10-02/268 251-16-01-12-168 20.04.2012.	Grad Zagreb Ured za upravljanje u hitnim situacijama			Suglasni su s izradom Izmjena i dopuna PPGZ-a uz uvjet da su sukladne Zahtjevima zaštite i spašavanja u dokumentima prostornog uređenja koje s udostavili u prilogu.	**Zahtjev nije predmet ovih ciljanih izmjena i dopuna Plana.**
6	350-07/10-02/268 526-04-03-12-169 23.04.2012.	Republika Hrvatska Ministarstvo gospodarstva			Trenutno nemaju zahtjeva, po izradi prijedloga će se aktivno uključiti tijekom javne rasprave s eventualnim primjedbama i prijedlozima.	**Nema zahtjeva koji bi se trebali ugraditi u nacrt prijedloga Plana.**
7	350-07/10-02/268 251-13-42/2-205-12-170 23.04.2012.	Gradski ured za prostorno uređenje, izgradnju Grada, graditeljstvo, komunalne poslove i promet Sektor za promet	-		Nemaju primjedbi.	**Nema zahtjeva koji bi se trebali ugraditi u nacrt prijedloga Plana.**
8	350-07/10-02/268 378-12-171 24.04.2012.	Gradska plinara Zagreb d.o.o. Sektor distribucije i tehnološkog upravljanja sustavom Odjel za strateško planiranje i razvoj Radnička cesta 1, 10000 Zagreb			S obzirom da ove izmjene i dopune PPGZ-a nemaju utjecaj na plinski sustav, nemaju planskih smjernica i dodatnih podataka.	**Nema zahtjeva koji bi se trebali ugraditi u nacrt prijedloga Plana.**
9.	350-07/10-02/268 251-17-01/3-12-172 24.04.2012.	Gradski ured za socijalnu zaštitu i osobe s invaliditetom			Nemaju zahtjeva vezano uz ove Izmjene i dopune PPGZ-a	**Nema zahtjeva koji bi se trebali ugraditi u nacrt prijedloga Plana.**
10.	350-07/10-02/268 251-02-02-10-173 24.04.2012.	Grad Zagreb Ured gradonačelnika			*Traže da se izmjenama i dopunama PPGZ-a omogući, ukoliko već nije moguće, realizacija projekata kandidiranih i projekata planiranih za kandidiranje na strukturne fondove i kohezijski fond Europske unije. Popis projekata je dostavljen u prilogu.*	**Zahtjev nije potrebno prihvaćati.** Projekti sa popisa projekata planiranih za kandidiranje na strukturne fondove i kohezijski fond Europske unije su već ugrađeni u prostorno plansku dokumentaciju (konstrukcijska mreža Kupinečkog Kraljevca, Lučko-Ježdovec i Hrvatskog Leskovca, te zatvaranje odlagališta Jakuševec)
11.	350-07/10-02/268 543-21-01-12-174 25.04.2012.	Državna uprava za zaštitu i spašavanje Područni ured za zaštitu i spašavanje Zagreb			Nemaju novih prijedloga i zahtjeva, već potvrđuju postojeće mjere zaštite i spašavanja.	**Zahtjev nije predmet ovih ciljanih izmjena i dopuna Plana.**
12.	350-07/10-02/268 251-03-03/03-12-175 25.04.2012.	Gradski ured za gospodarstvo, rad i poduzetništvo Odjel za investicije, praćenje stanja u gospodarstvu i turizam			Ne raspolažu s novim dokumentima značajnim za Izmjene i dopune Prostornog plana Grada Zagreba	**Nema zahtjeva koji bi se trebali ugraditi u nacrt prijedloga Plana.**
13.	350-07/10-02/268 251-04-01-12-176 25.04.2012.	Grad Zagreb *Gradski kontrolni ured*			Sukladno odredbama Zakona o sustavu unutarnjih financijskih kontrola u javnom sektoru (NN 141/06) Gradski kontrolni ured ne sudjeluje u poslovnim procesima gradskih upravnih tijela i ne uključuje se u aktivnosti koje mogu biti predmetom revizije.	**Nema zahtjeva koji bi se trebali ugraditi u nacrt prijedloga Plana.**

redni broj	klasa, urbroj, datum	podnositelj ime i prezime, adresa	k.č.br.	k.o.	sadržaj	stručni stav
14.	350-07/10-02/268 378-12-177 26.04.2012	HEP ODS d.o.o Elektra Zagreb Gundulićeva 32, 10000 Zagreb			1. Nemaju novih zahtjeva ukoliko se ove izmjene i dopune odnose samo na ciljeve iskazane Odlukom o izradi izmjena izmjenama i dopunama. 2. a) U točki 5.3.2. Odredbi PPGZ-a brisati dio teksta koji se odnosi na TS Žerjavinec jer je ista izgrađena i puštena u pogon 2006. b) Također, brisati tekst "što zahtjeva sanaciju stanja u svim zonama (polje naponske razine i preopterećena mreža) i područjima bespravne izgradnje" jer je u međuvremenu većina takvih područja riješena. c) Zbog neizvjesnosti izgradnje planirane ulice Prisavlje potrebno je ucrtati u grafički dio PPGZ-a trasu planiranih 110kV vodova po rubnim površinama postojećih prometnica uz Savu, odnosno savski nasip, između ATS 19 110/30kV Jarun, buduće ATS 15 110/10(20)kV Cvjetno naselje (rekonstrukcija postojeće) i ATS 13 110/10(20)kV Savica.	**1. Nema zahtjeva koji bi se trebali ugraditi u nacrt prijedloga Plana.** **2.a. Zahtjev će se ugraditi u nacrt prijedloga Plana, jer se radi o usklađenju.** **2.b. Zahtjev će se ugraditi u nacrt prijedloga Plana, jer se radi o usklađenju.** **2.c. Zahtjev nije potrebno prihvaćati.** Plan je izrađen sukladno Zakonu o prostornom uređenju i gradnji (N.N. 76/07, 38/09, 55/11, 90/11 i 50/12). Alternativni koridori mogu biti predmet prostorno planske dokumentacije nižeg reda.
15.	350-07/10-02/258 251-10-01-12-178 25.04.2012.	Gradski zavod za zaštitu spomenika kulture i prirode			1. Zaštita kulturnih dobara: Dostavili su ne novelirane podloge s popisom zaštićenih kulturno - povijesnih cjelina i graditeljskih sklopova, karte i CD s grafičkim prikazom zaštićenih kulturno - povijesnih cjelina. U tijeku je revizija konzervatorske podloge za PPGZ, te će istu naknadno dostaviti u najkraćem mogućem roku. 2. Zaštita prirodnih vrijednosti: Nema više "ABC" kategorizacije, već samo prirodne vrijednosti koje se štite Zakonom i one koje se štite Planom. Stoga treba ukinuti Kategoriju B (Dijelovi prirode koji se predlažu za zaštitu temeljem Zakona o zaštiti prirode), te iste voditi kao Dijelove prirode koji se štite Planom. Paulovnija u Petrovoj ulici u Oporovcu (Deželića 51) je spomenik prirode, a ne spomenik parkovne arhitekture. Čikorija u Dunkovom putu je uklonjena nakon odumiranja, te ju je potrebno ukloniti s popisa Pri označavanju zaštićenih područja potrebno je napraviti jasniju razliku među područjima zaštićenim Zakonom i onih štićenih Planom kako u samim oznakama, tako i bojom. Kategorije park šume (PŠ) nema na području PPGZ-a (Ukloniti Dotrščinu) Na karti Dugo Selo ukloniti oznaku SP sjeverno od Čerja (Vjerojatno tehnička pogreška). Savica prelazi iz posebnog rezervata u značajni krajobraz. Spomenici parkovne arhitekture trebaju imati oznaku SPA.	**1. Zahtjev će se ugraditi u nacrt prijedloga Plana.** **2. Zahtjev će se ugraditi u nacrt prijedloga Plana.**
16.	350-07/10-02/268 251-06-02/11-12-179 26.04.2012.	Gradska četvrt Pešćenica-Žitnjak Vijeće Gradske četvrti Pešćenica - Žitnjak			Nemaju planskih smjernica i podržavaju ovu Odluku.	**Nema zahtjeva koji bi se trebali ugraditi u nacrt prijedloga Plana.**
17.	350-07/10-02/268 251-06-03/03-12-180 25.04.2012.	Gradska četvrt Črnomerec Vijeće Gradske četvrti Črnomerec			1. Podržavaju ovu Odluku. 2. Traže izuzimanje ulice Kožarićin iz Parka prirode Medvednica.	**1. Nema zahtjeva koji bi se trebali ugraditi u nacrt prijedloga Plana.** **2.Zahtjev se ne prihvaća.** Granice Parka prirode nije moguće mijenjati Prostornim planom, one su definirane Zakonom o proglašenju zapadnog dijela Medvednice parkom prirode (NN 24/81, 25/09)
18	350-07/10-02/268 251-13-21/001-12-181 25.04.2012.	Gradski ured za prostorno uređenje, izgradnju Grada, graditeljstvo, komunalne poslove i promet Sektor za prostorno uređenje i graditeljstvo			1. Radi usklađenja granica PP Medvednica kao i radi kartografskog prikaza građevinskih područja naselja "Sjeverni dio Grada" i "Sesvete", te odrediti lokacijske uvjete za prostor koji više nije u PP, ali unutar granica građevinskih područja grada Zagreba, Sesveta i 63 naselja. 2. Radi usklađenja s Pravilnikom o izmjenama i dopunama Pravilnika o jednostavnim građevinama i radovima (NN 57/10) treba izmijeniti odredbe čl.10. točke 6.1.3. koje se odnose na osiguranje parkirališno-garažnih mjesta za poslovnu namjenu u skladu Pravilnika, a koja uključuje ugostiteljsko-turističku, trgovačku, uslužnu i drugu djelatnost. 3. Prijelazne i završne odredbe (čl.15,16. i 17.) uskladiti sa Zakonom o prostornom uređenju. 4. Značenje izraza i pojmova iz čl.4. uskladiti sa značenjem istih izraza i pojmova u Zakonu, GUP-ima grada Zagreba i Sesveta radi ujednačene primjene. 5. Definiciju stambene građevine iz čl.4. točke 10. i 16. i čl.7. točke 2.3.1.A uskladiti sa Zakonom o područnosti i sa čl.4. točkom 7.7. 6. Razlučiti pojmove "gospodarska" i "poslovna" namjena u Odluci jer stvaraju zabunu u primjeni, te stoga definirati gospodarsku, odnosno stambeno gospodarsku građevinu obzirom na mogućnost gradnje istih u prelaženom stanovanju. Preispitati stručnu odluku prema kojoj u građevinama iz čl.7. točke 2.3.1.A nije omogućena gradnja stambeno poslovnih građevina. 7. U točki 2.3.1.1. podtočki (1.) odlomak 2. precizirati u kojim slučajevima veličina građevne čestice ne može biti manja od 600m2. 8. Uskladiti visinu građevina izraženu u metrima iz točke 2.9.1.3. a najvećim brojem etaža iz čl.4. točke 10. i 16.) i čl.7. točke 2.3.1.A. Maksimalne visine su neprovedive. 9. Primjedbe iz prethodne točke se odgovarajuće odnose i na pomoćne, manje gospodarske i poljoprivredne građevine iz točke 2.3.1.A. 10. Omogućiti otvaranje zadnje etaže kao uvučenog kata za sve vrste građevina osim pomoćnih i poljoprivrednih (uskladiti sa čl.4. stavkom 1. točkama 7.2,10. i 16.). 11. U točki 2.3.1.9. čl.7. brisati tekst "ako je za javnoprometnu površinu prethodno izdana lokacijska dozvola" jer nije u skladu sa Zakonom. 12. Propisati lokacijske uvjete za gradnju građevina za zdravstvo, kulturu, znanost i socijalnu djelatnost iz točke 2.3.1.9. i ostale sadržaje javnog interesa iz točke 2.3.1.10. 13. Odrediti lokacijske uvjete za gradnju solarnih elektrana kao zasebnih energetskih infrastrukturnih građevina. 14. Odrediti lokacijske uvjete za gradnju drugih alternativnih izvora energije (vjetroelektrane i dr.).	**1. Zahtjev će se ugraditi u nacrt prijedloga Plana** **2. Zahtjev će se ugraditi u nacrt prijedloga Plana** **3. Zahtjev će se ugraditi u nacrt prijedloga Plana** **4. Zahtjev će se ugraditi u nacrt prijedloga Plana** **5. Zahtjev će se ugraditi u nacrt prijedloga Plana** **6. Zahtjev će se ugraditi u nacrt prijedloga Plana** **7. Zahtjev će se ugraditi u nacrt prijedloga Plana** **8. Zahtjev će se ugraditi u nacrt prijedloga Plana** **9. Zahtjev će se ugraditi u nacrt prijedloga Plana** **10. Zahtjev će se ugraditi u nacrt prijedloga Plana** **11. Zahtjev će se ugraditi u nacrt prijedloga Plana** **12. Zahtjev će se ugraditi u nacrt prijedloga Plana** **13. Zahtjev će se ugraditi u nacrt prijedloga Plana** **14. Zahtjev nije predmet ovih ciljanih izmjena i dopuna Plana**

redni broj	klasa, urbroj, datum	podnositelj ime i prezime, adresa	k.č.br.	k.o.	sadržaj	stručni stav
	350-07/10-02/260 251-13-21/001-12-181 26.04.2012. - nastavak				15. U čl.17. Odluke o donošenju PPGZ-a naznačiti mogućnost gradnje komunalne infrastrukture na područjima za koje je obvezno donošenje detaljnih planova, do donošenja istih. 16. Usklađenje kartografskih prikaza 16.1. Uskladiti prikaze granica obvezne izrade prostornog plana 3.B. 1:25000, 1.A. 1:25000 za zonu gospodarske namjene - proizvodne (I) i pretežito trgovačke (K2) južno od Bijeničke ulice, 3.A. Uvjeti korištenja te prikaza Građevinska područja naselja 1:5000 VG-1 i VG-11 - zona gospodarske namjene se preklapa sa zonom prostorne međe zaštite povijesne graditeljske cjeline. 16.2. Uskladiti prikaze 1.A. 1:25000, 1.B. 1:25000 (Zagreb zapad 320-2-4) i Građevinska područja naselja 1:5000 (VG-1) u odnosu na koridor Jadranske ulice. 16.3. Uskladiti prikaze 1.A. 1:25000 (Podsused 320-2-3) i Građevinska područja naselja 1:5000 (SA-19) u odnosu na područje sjeveroistočno uz zonu gospodarske namjene K1, K2 (šuma/neizgrađeni dio građevinskog područja) 16.4. Na prikazu Građevinska područja naselja 1:5000 ucrtati koridor autoceste A-11 Zagreb Sisak 16.5. Uskladiti prikaze 1.A. 1:25000 (Zavrsje 320-4-2) i Građevinska područja naselja 1:5000 (VG-4) u odnosu na veličinu građevinskog područja naselja uz ulicu Stari dvor (k.č. 447/2, 447/4, 447/1, k.o. Čehi) 16.6. Uskladiti prikaze 1.A. 1:25000 (Rakov Potok 320-4-1) i Građevinska područja naselja 1:5000 (JA-19) u dijelu prikaza šume gospodarske namjene sjeveroistočno od Plešivičke brijega. 16.7. Preispitati potrebu usklađenja prikaza 3.B. 1:25000 i Građevinska područja naselja 1:5000 (IR-1) površina rezervirane za razvoj središnjih sadržaja naselja sjeveroistočno od zone R, u pogledu obveze izrade prostornog plana.	16. Zahtjev će se ugraditi u nacrt prijedloga Plana 16.1. Zahtjev će se ugraditi u nacrt prijedloga Plana 16.2. Zahtjev će se ugraditi u nacrt prijedloga Plana 16.3. Zahtjev će se ugraditi u nacrt prijedloga Plana 16.4. Zahtjev će se ugraditi u nacrt prijedloga Plana 16.5. Zahtjev će se ugraditi u nacrt prijedloga Plana 16.6. Zahtjev će se ugraditi u nacrt prijedloga Plana 16.6. Zahtjev će se ugraditi u nacrt prijedloga Plana 16.7. Zahtjev će se ugraditi u nacrt prijedloga Plana
19.	350-07/10-02/268 378-12-182 27.04.2012.	Zagrebački holding d.o.o. Podružnica ZGOS Zeleni trg 3, 10000 Zagreb			Predlažu da se s novim rokom zatvaranja odlagališta Prudinec uskladi drugi dokument prostornog uređenja, odnosno da se preispita potreba da se u GUP grada Zagreba ucrta odlagalište otpada Prudinec.	Zahtjev se ne prihvaća. Ne odnosi se na Prostorni plan Grada Zagreba
20.	350-07/10-02/260 251-10-02-12-183 27.04.2012.	Gradski ured za obrazovanje, kulturu i šport			Nemaju primjedbi obzirom na njihov djelokrug rada	Nema zahtjeva koji bi se trebali ugraditi u nacrt prijedloga Plana.
21.	350-07/10-02/269 251-06-02/16-12-184 27.04.2012.	Gradska četvrt Trešnjevka-sjever Vijeće Gradske četvrti Trešnjevka - sjever			Zbog kratkog roka primjeu na znanje Odluku o izmjenama i dopunama Odluke o izradi Izmjena i dopuna PPGZ-a, te će Vijeće biti informirano na sljedećoj sjednici Vijeća	Nema zahtjeva koji bi se trebali ugraditi u nacrt prijedloga Plana.
22.	350-07/10-02/268 345-012-017-12-185 30.04.2012.	Hrvatske ceste d.o.o. Vončinina 3, 10000 Zagreb			Trenutno nemaju podataka relevantnih za ove izmjene i dopune PPGZ-a. Ukoliko dođe do promjena obavijestit će nas.	Nema zahtjeva koji bi se trebali ugraditi u nacrt prijedloga Plana.
23.	350-07/10-02/268 378-12-186 30.04.2012.	Zagrebački holding d.o.o. Podružnica Upravljanje sportskim objektima Trg Krešimira Ćosića 11, Zagreb			Vezano uz teme ovih izmjena i dopuna PPGZ-a nemaju zahtjeva	Nema zahtjeva koji bi se trebali ugraditi u nacrt prijedloga Plana.
24.	350-07/10-02/260 378-12-187 02.05.2012.	Zagrebački holding d.o.o. Podružnica ZGOS Zeleni trg 3, 10000 Zagreb			Predlažu da se s novim rokom zatvaranja odlagališta Prudinec uskladi drugi dokument prostornog uređenja, odnosno da se preispita potreba da se u GUP grada Zagreba ucrta odlagalište otpada Prudinec.	Zahtjev se ne prihvaća. Ne odnosi se na Prostorni plan Grada Zagreba.
25.	350-07/10-02/268 251-19-30-12-189 02.05.2012.	Gradski ured za energetiku, zaštitu okoliša i održivi razvoj Dubravkin put 9, 10000 Zagreb			1. Predlažu da se pri izradi Izmjena i dopuna PPGZ-a uzmu u obzir rezultati Strateške studije o utjecaju Nacrta prijedloga PGOGZ na okoliš iako postupak procjene nije dovršen. U tom smislu treba uskladiti nacrt prijedloga Odluke o donošenju Izmjena i dopuna PPGZ-a sa Strateškom studijom, osobito u dijelu koji se odnosi na lokacije u istraživanju Savica-Šanci, Resnik, Čvor Jankomir, Jankomir i Novačka 2. Predlažu da se Odlukom o donošenju Izmjena i dopuna PPGZ-a, do donošenja novog PPGZ-a, omogući realizacija zahvata u prostoru za potrebe uspostave CSGO na lokacijama koje će biti utvrđene Planom gospodarenja otpadom Grada Zagreba, a koje su sada istaknute kao lokacije u istraživanju.	1. Zahtjev se prihvaća. Rezultati Studije bit će ugrađeni u nacrt prijedloga Plana. 2. Zahtjev se prihvaća. Lokacije u istraživanju koje su istaknute prijedlogom IDPPGZ-a mogu se uz dodatnu valorizaciju do donošenja novog PPGZ-a koristiti za potrebe uspostave cjelovitog sustava gospodarenja otpadom Grada Zagreba uz pretpostavku da su iste utvrđene Planom gospodarenja otpadom Grada Zagreba.
26.	350-07/10-02/268 251-06-02/9-12-190 03.05.2012.	Služba za mjesnu samoupravu Odjel za rad gradskih četvrti i mjesnih odbora Područni odsjek Novi Zagreb - Istok (Novi Zagreb)			VGČ Novi Zagreb-Istok daje pozitivno mišljenje na Odluku o Izmjenama i dopunama Odluke o izradi Izmjena i dopuna Prostornog plana Grada Zagreba	Nema zahtjeva koji bi se trebali ugraditi u nacrt prijedloga Plana.
27.	350-07/10-02/268 378-12-191 04.05.2012.	Zagrebački holding d.o.o. Podružnica Tržnice Zagreb Šubićeva 40/V, 10000 Zagreb			U svezi ove Odluke nemaju zahtjeva.	Nema zahtjeva koji bi se trebali ugraditi u nacrt prijedloga Plana.
28.	350-07/10-02/268 378-12-192 04.05.2012.	HEP - Toplinarstvo d.o.o. Miševečka 15a, 10000 Zagreb			Nemaju dodatnih zahtjeva vezano uz ovu Odluku	Nema zahtjeva koji bi se trebali ugraditi u nacrt prijedloga Plana.

redni broj	klasa, urbroj, datum	podnositelj ime i prezime, adresa	k.č.br.	k.o.	sadržaj	stručni stav
29.	350-07/10-02/266 516-02-12-190 07.05.2012.	Ministarstvo poduzetništva i obrta			Ne raspolažu podacima ni planskim smjernicama vezanim uz ovu Odluku.	Nema zahtjeva koji bi se trebali ugraditi u nacrt prijedloga Plana.
30.	350-07/10-02/266 378-12-194 07.05.2012.	HŽ Infrastruktura Mihanovićeva 12, 10000 Zagreb			Traže u PPGZ-u usklađenje trase dvokolosječne obilazne željezničke pruge za teretni promet Zaprešić - Horvati - Rugvica - Brckovljani prema dopisu od 07.02.2012.	Zahtjev se ne prihvaća. Nije predmet ovih ciljanih Izmjena i dopuna Prostornog plana Grada Zagreba.
31.	350-07/10-02/268 378-12-195 08.05.2012.	Zagrebački holding d.o.o. Podružnica Zagrebački električni tramvaj Tehnički ured za istraživanje i razvoj Ozaljska 105, Zagreb			Očekuju da promjena granice Parka prirode Medvednica neće utjecati na postupak ishođenja lokacijske dozvole za žičaru Sljeme.	Nema zahtjeva koji bi se trebali ugraditi u nacrt prijedloga Plana.
32.	350-07/10-02/263 517-07-02-12-198 21.05.2012.	Ministarstvo zaštite okoliša i prirode Ulica Republike Austrije 14 10000 Zagreb			1. Pri planiranju gospodarskih djelatnosti osigurati racionalno korištenje neobnovljivih prirodnih dobara i održivo korištenje obnovljivih prirodnih izvora. 2. Pri planiranju lokacija za OiE poticati postavljanje sunčanih panela na postojeće građevine. 3. Propisati smjernice za sunčanih elektrana ukoliko se planiraju. Nije ih moguće planirati na područjima zaštićenim i predloženim za zaštitu temeljem Zakona o zaštiti prirode, te krajobrazno vrijednim prepoznatih Planom. Ne trebaju ih planirati niti na područjima ugroženih i rijetkih stanišnih tipova te područjima ekološke mreže ukoliko su ciljevi očuvanja ugroženi i rijetki tipovi staništa, odnosno staništa neophodna za opstanak rijetkih i ugroženih vrsta flore i faune. 4. Uskladiti PPGZ sa novom granicom PP Medvednica. 5. Uvažavati i primjenjivati postojeće mjere zaštite iz važećeg Plana.	1. Zahtjev se prihvaća. 2. Zahtjev se prihvaća. 3. Zahtjev se prihvaća. 4. Zahtjev se prihvaća. 5. Zahtjev se prihvaća.
33.	350-07/10-02/260 512-02-07-12-199 22.05.2012.	Ministarstvo obrane Uprava za materijalne resurse Sektor za nekretnine, graditeljstvo i zaštitu okoliša Služba za graditeljstvo i zaštitu okoliša			Zadržati postojeće zone posebne namjene sa zaštitnim i sigurnosnim zonama sukladno prethodnim očitovanjima MORH-a i utvrđenih u važećem PPGZ-u. U daljnjem postupku dostaviti na uvid prijedlog plana radi očitovanja o eventualnom utjecaju planskih zahvata na područja od interesa obrane, te ishoditi suglasnost MORH-a na konačni prijedlog plana.	Zahtjev se prihvaća.
34.	350-07/10-02/268 251-18-01-12-201 22.05.2012.	Gradski zavod za zaštitu spomenika kulture i prirode			Za potrebe izrade PPGZ-a dostavljaju sljedeće: 1. Tekst konzervatorske dokumentacije "Podjela kulturnih dobara na području Plana" i "Sustav mjera zaštite i očuvanja kulturnih dobara na području Plana", 2. Popis kulturnih dobara - tabelarni prikaz; 3. Kartografski prikaz međa zaštite kulturnih dobara; 4. Zaštićena prirodna područja s mjerama zaštite - tekst, 5. CD s podacima zaštite nepokretnih kulturnih dobara, kodirane sukladno podjeli kulturnih dobara iz teksta dokumentacije.	Zahtjev se prihvaća. Dostavljeni materijal će se sukladno Odluci o izradi ugraditi u nacrt prijedloga Izmjena i dopuna Plana
35.	350-07/10-02/263 525-07-03/17-12-203 24.05.2012.	Ministarstvo poljoprivrede			Ne podržavaju proširenje građevinskog područja na poljoprivredno zemljište P1 i P2 kategorije, sve poljoprivredne površine u vlasništvu RH koje mijenjaju namjenu u građevinsko moraju biti u skladu sa Strategijom gospodarenja poljoprivrednim zemljištem u vlasništvu RH i Programom raspolaganja poljoprivrednim zemljištem u vlasništvu RH. Dužni smo Ministarstvu dostaviti: 1. Kartografske prikaze prijedloga novog građevinskog područja u odnosu na postojeće sa dopunama tabelarnog prikaza tumačenja razlikovnih površina (smanjenje i povećanje) po naseljima i namjenama; 2. Kartografski prikaz Programa raspolaganja poljoprivrednim zemljištem u vlasništvu RH s ucrtanim granicama površina građevinskog područja; 3. Podatke za ona poljoprivredna zemljišta na kojima se planira promjena namjene tog zemljišta (k.o., k.č.br., površina, kultura i vlasništvo - privatno/državno), odnosno podaci iz katastra i prikazati ih tablično prema tablici iz dopisa.	Nema zahtjeva koji bi se trebali ugraditi u nacrt prijedloga Plana. Promjena granica građevinskog područja i prenamjena poljoprivrednog zemljišta nije predmet ovih ciljanih Izmjena i dopuna Plana
36.	350-07/10-02/263 374-25-1-12-205 12.06.2012.	Hrvatske vode Vodnogospodarski odjel za gornju Savu Ulica grada Vukovara 220 10000 Zagreb			1. Ostaju kod svog očitovanja koje su dostavili na postupku javne rasprave. 2. Na Odluku o Izmjenama i dopunama Odluke o izradi Izmjena i dopuna PPGZ-a nemaju posebnih zahtjeva i smjernica vezano uz istaknute ciljeve, ali napominju da se sve postojeće i planirane građevine i uređaji te zemljišta mogu koristiti samo u skladu s Odlukom o zaštiti izvorišta Stara Loza, Sašnjak, Žitnjak, Ivanja Reka, Petruševec, Zapruđe i Mala Mlaka (SGGZ 5/07), odnosno prostorno - planskoj dokumentaciji čiji je ona dio	1. Zahtjev se prihvaća. 2. Zahtjev se prihvaća. Izrađivač Strateške procjene Utjecaja nacrta prijedloga Plana gospodarenja otpadom se pri izradi dokumenta vodio propisanim smjernicama o zaštiti voda, te će nacrt prijedloga Izmjena i dopuna Prostornog plana Grada Zagreba respektirati rezultate studije.
37.	353-07/10-02/268 251-06-01/08-12-207 01.06.2012.	Služba za mjesnu samoupravu Odjel za rad gradskih četvrti i mjesnih odbora Područni odsjek Brezovica (Novi Zagreb)			VGČ Brezovica nema primjedbi i suglasna je s Odlukom o Izmjenama i dopunama Odluke o izradi Izmjena i dopuna Prostornog plana Grada Zagreba	Nema zahtjeva.
38.	350-07/10-02/263 251-09-05/001-12-200 04.05.2012.	Gradski ured za gospodarstvo, rad i poduzetništvo Odjel za upravno-pravne poslove Zapoljska 1, 10000 Zagreb			Traže provedbu postupka ciljane izmjene PPGZ-a radi sanacije kamenoloma Vukov dol.	Zahtjev se može razmatrati samo u skladu s ciljanim Izmjenama Plana, a koje se odnose na PP Medvednicu, što će se razmotriti kod izrade nacrta prijedloga Plana.

IZMJENE I DOPUNE PROSTORNOG PLANA GRADA ZAGREBA, 2012 - obrazloženja na Odluku o izmjenama i dopunama Odluke o izradi

redni broj	klasa, urbroj, datum	podnositelj, ime i prezime, adresa	k.č.br.	k.o.	sažetak	stručni izraz
35	300-07/10-03/260, 517-06-02-12-211, 15.05.2012.	Ministarstvo zaštite okoliša i prirode, Ulica Republike Austrije 14, 10000 Zagreb			1. Za postupak izmjena i dopuna PPGZ-a potrebno je provesti postupak ocjene o potrebi provedbe strateške procjene ujetaja prana na okoliš. 2. Odluka o izmjenama i dopunama Odluke o izradi izmjena i dopuna PPGZ-a u skladu je s Planom provedbe odredbi Direktive Vijeća 1999/31/EZ o odlagali ištu otpada. Odlagalje se mora planirati sukladno odredbama Zakona o otpadu (NN 178/04, 111/06, 60/06, 87/09), Pravilnika o načinu i uvjetima odlaganja otpada, kategorijama i uvjetima rada za odlagalište otpada (NN 117/07, 111/11), te ostatni prostoj donesenih izmjenjom Zakona	1. Zahtjev se prihvaća. 2. Zahtjev se prihvaća.

10. Zahtjevi i mišljenja iz članka 79. Zakona o prostornom uređenju i gradnji (NN 76/07, 38/09, 55/11 i 50/12) – Izmjene i dopune Odluke o izradi

ZAHTJEVI I MIŠLJENJA IZ ČLANKA 79. ZAKONA O PROSTORNOM UREĐENJU I GRADNJI (NN 76/07, 38/09, 55/11, 90/11 i 50/12)

- Dostava Odluke o izmjenama i dopunama Odluke o izradi Izmjena i dopuna Prostornog plana Grada Zagreba
- Kopije svih pristiglih očitovanja na Odluku o izmjenama i dopunama Odluke o izradi

10 -04- 2012

REPUBLIKA HRVATSKA
GRAD ZAGREB
GRADSKI URED ZA PROSTORNO UREĐENJE, IZGRADNJU GRADA, GRADITELJSTVO, KOMUNALNE POSLOVE I PROMET

KLASA: 350-07/10-02/268
Ur. broj: 251-13-60/001-10-160
Zagreb, 5. travnja 2012.

1. MINISTARSTVO GOSPODARSTVA,
   Uprava za energetiku, Ulica grada Vukovara 78, 10000 Zagreb
2. MINISTARSTVO KULTURE, Runjaninova 2, 10000 Zagreb
3. MINISTARSTVO OBRANE, Uprava za materijalne resurse,
   Služba za nekretnine, graditeljstvo i zaštitu okoliša,
   Zvonimirova 4, 10000 Zagreb
4. MINISTARSTVO REGIONALNOG RAZVOJA I FONDOVA EUROPSKE UNIJE,Vodno gospodarstvo,
   Ulica grada Vukovara 220, 10000 Zagreb
5. MINISTARSTVO UNUTARNJIH POSLOVA, POLICIJSKA UPRAVA ZAGREBAČKA,
   Sektor upravnih inspekcijskih i poslova civilne zaštite,
   Inspektorat unutarnjih poslova, Petrinjska 30, 10000 Zagreb
6. MINISTARSTVO ZAŠTITE OKOLIŠA I PRIRODE,
   Uprava za zaštitu okoliša i održivi razvoj,
   Ul. Republike Austrije 14, 10000 Zagreb
7. MINISTARSTVO GRADITELJSTVA I PROSTORNOG UREĐENJA, Uprava za prostorno uređenje,
   Ulica Republike Austrije 20, 10000 Zagreb
8. MINISTARSTVO, GRADITELJSTVA I PROSTORNOG UREĐENJA, Zavod za prostorno planiranje,
   Ul. Republike Austrije 25, 10000 Zagreb
9. MINISTARSTVO ZNANOSTI, OBRAZOVANJA I SPORTA,
   Donje Svetice 38, 10000 Zagreb
10. MINISTARSTVO POMORSTVA, PROMETA I INFRASTRUKTURE, Prisavlje 14, 10000 Zagreb
11. MINISTARSTVO POLJOPRIVREDE,
    Ulica grada Vukovara 78, 10000 Zagreb
12. DRŽAVNA UPRAVA ZA ZAŠTITU I SPAŠAVANJE,
    Područni ured za zaštitu i spašavanje Zagreb,
    Odjel za zaštitu i spašavanje, Nehajska 5, 10000 Zagreb
13. DRŽAVNI HIDROMETEOROLOŠKI ZAVOD,
    Grič 3, 10000 Zagreb

SEKTOR ZA POSTUPAK IZRADE I DONOŠENJA DOKUMENATA PROSTORNOG UREĐENJA
TEL . (01) 610-1844 FAX . (01) 610-1799 ADRESA . Ulica Republike Austrije 18 . 10000 Zagreb

14. HRVATSKA GOSPODARSKA KOMORA, KOMORA ZAGREB, Trg Franklina Delanoa Roosevelta 2,10 000 Zagreb
15. JAVNA USTANOVA PP MEDVEDNICA, Bliznec bb, 10 000 Zagreb
16. JAVNA USTANOVA MAKSIMIR, Maksimirski perivoj bb, Zagreb
17. HRVATSKE ŠUME - UPRAVA ŠUMA ZAGREB, Nazorova 7, 10000 Zagreb
18. HRVATSKE CESTE d.o.o., Vončinina 3, 10000 Zagreb
19. HRVATSKE AUTOCESTE, Širolina 4., 10 000 Zagreb
20. HRVATSKE ŽELJEZNICE, Mihanovićeva 12., 10 000 Zagreb
21. HRVATSKE VODE, Vodnogospodarski odjel za slivno, područje Grada Zagreba, Ulica grada Vukovara 220, 10000 Zagreb
22. HEP - PRIJENOS d.o.o., Sektor za tehničku potporu, Odjel za izgradnju i pripremu izgradnje, Ulica grada Vukovara 37, 10000 Zagreb
23. HEP TOPLINARSTVO d.o.o., Miševečka 15a, 10000 Zagreb
24. HRVATSKA ELEKTROPRIVREDA, DP Elektra Zagreb, Služba za tehničke poslove, Gundulićeva 32, 10000 Zagreb
25. HRVATSKA AGENCIJA ZA POŠTU I ELEKTRONIČKE KOMUNIKACIJE, Jurišićeva 13, 10000 Zagreb
26. HRVATSKA POŠTA, Jurišićeva 13, 10000 Zagreb
27. HRVATSKI OLIMPIJSKI ODBOR, Trg sportova 11, 10000 Zagreb
28. GRADONAČELNIK GRADA ZAGREBA, Trg S. Radića 1, 10000 Zagreb
29. URED GRADONAČELNIKA, Trg S.Radića 1, 10000 Zagreb;
30. STRUČNA SLUŽBA GRADONAČELNIKA, Trg S. Radića 1, 10000 Zagreb
31. GRADSKI URED ZA PROSTORNO UREĐENJE, IZGRADNJU GRADA, GRADITELJSTVO, KOMUNALNE POSLOVE I PROMET, svi Sektori, Trg S. Radića 1, 10000 Zagreb
32. GRADSKI ZAVOD ZA ZAŠTITU SPOMENIKA KULTURE I PRIRODE, Zagreb, Kuševićeva 2
33. GRADSKI URED ZA STRATEGIJSKO PLANIRANJE I RAZVOJ GRADA, Ul. Republike Austrije 18, 10000 Zagreb
34. GRADSKI KONTROLNI URED, Šubićeva 38, 10000 Zagreb
35. GRADSKI URED ZA IMOVINSKO - PRAVNE POSLOVE I IMOVINU GRADA, Trg Stjepana Radića 1, 10000 Zagreb
36. GRADSKI URED ZA GOSPODARSTVO, RAD I PODUZETNIŠTVO, Trg Stjepana Radića 1, 10000 Zagreb
37. GRADSKI URED ZA POLJOPRIVREDU I ŠUMARSTVO, Avenija Dubrovnik 12, 10020 Zagreb
38. GRADSKI URED ZA OBRAZOVANJE, KULTURU I ŠPORT, Ilica 25, 10000 Zagreb
39. GRADSKI URED ZA ZDRAVSTVO I BRANITELJE, Trg Stjepana Radića 1, 10000 Zagreb
40. GRADSKI URED ZA SOCIJALNU ZAŠTITU I OSOBE S INVALIDITETOM, Trg Stjepana Radića 1, 10000 Zagreb
41. GRADSKI URED ZA KATASTAR I GEODETSKE POSLOVE, Ulica grada Vukovara 58, 10000 Zagreb

42. URED ZA UPRAVLJANJE HITNIM SITUACIJAMA, Ilica 5, 10000 Zagreb
43. ZAGREBAČKI HOLDING d.o.o., Avenija Dubrovnik 15, 10000 Zagreb
44. ZAGREBAČKI HOLDING d.o.o., Podružnica Zrinjevac, Remetinečka cesta 15, 10000 Zagreb
45. ZAGREBAČKI HOLDING d.o.o., Podružnica Gradska groblja, Mirogoj 10, 10000 Zagreb
46. ZAGREBAČKI HOLDING d.o.o., Podružnica Zagrebačke ceste, Donje Svetice 48, 10000 Zagreb
47. ZAGREBAČKI HOLDING d.o.o., Podružnica Vodoopskrba i odvodnja, Sektor razvoja i investicija, Odjel razvoja vodoopskrbe, projektiranja, suglasnosti i istraživanja, Folnegovićeva 1, 10000 Zagreb
48. ZAGREBAČKI HOLDING d.o.o., Podružnica Vodoopskrba i odvodnja, Sektor razvoja i investicija, Odjel razvoja odvodnje, projektiranja i suglasnosti, Folnegovićeva 1, 10000 Zagreb
49. ZAGREBAČKI HOLDING d.o.o., Trgovačko društvo u sastavu Holdinga Gradska plinara Zagreb d.o.o., Odjel strateškog planiranja i razvoja, Radnička cesta 1, 10000 Zagreb
50. ZAGREBAČKI HOLDING d.o.o., Podružnica Čistoća, Radnička cesta 82, 10000 Zagreb
51. ZAGREBAČKI HOLDING d.o.o., Podružnica Zagrebački električni tramvaj, Ozaljska 105, 10000 Zagreb
52. ZAGREBAČKI HOLDING d.o.o., Podružnica Tržnice Zagreb, Šubićeva 40, 10000 Zagreb
53. ZAGREBAČKI HOLDING d.o.o., Podružnica Zagrebački digitalni grad, Slavonska avenija bb, 10000 Zagreb
54. ZAGREBAČKI HOLDING d.o.o., Podružnica Upravljanje športskim objektima, poslovna jedinica Jarun, Jarun bb, 10000 Zagreb
55. ZAGREBAČKI HOLDING d.o.o., Podružnica ZGOS d.o.o., Zeleni trg 3, 10000 Zagreb
56. ZAGREBAČKI HOLDING d.o.o., Podružnica Stanogradnja, Bukovačka cesta 4, 10000 Zagreb
57. APIS IT d.o.o., Paljetkova 18, 10000 Zagreb
58. SLUŽBA ZA MJESNU SAMOUPRAVU, Ulica grada Vukovara 56a, 10000 Zagreb
59. VIJEĆE GRADSKE ČETVRTI DONJI GRAD, Ilica 25, 10000 Zagreb
60. VIJEĆE GRADSKE ČETVRTI GORNJI GRAD - MEDVEŠČAK, Draškovićeva 15, 10000 Zagreb
61. VIJEĆE GRADSKE ČETVRTI TRNJE, Ulica grada Vukovara 56a, 10000 Zagreb
62. VIJEĆE GRADSKE ČETVRTI MAKSIMIR, Petrova 116, 10000 Zagreb
63. VIJEĆE GRADSKE ČETVRTI PEŠČENICA - ŽITNJAK, Zapoljska 1, 10000 Zagreb
64. VIJEĆE GRADSKE ČETVRTI NOVI ZAGREB - ISTOK, Avenija Dubrovnik 12, 10000 Zagreb
65. VIJEĆE GRADSKE ČETVRTI NOVI ZAGREB - ZAPAD,

Avenija Dubrovnik 12, 10000 Zagreb
66. VIJEĆE GRADSKE ČETVRTI TREŠNJEVKA - SJEVER, Park Stara Trešnjevka 2, 10000 Zagreb
67. VIJEĆE GRADSKE ČETVRTI TREŠNJEVKA - JUG, Park Stara Trešnjevka 2, 10000 Zagreb
68. VIJEĆE GRADSKE ČETVRTI ČRNOMEREC, Trg Francuske Republike 15, 10000 Zagreb
69. VIJEĆE GRADSKE ČETVRTI GORNJA DUBRAVA, Dubrava 49, 10000 Zagreb
70. VIJEĆE GRADSKE ČETVRTI DONJA DUBRAVA, Dubrava 49, 10000 Zagreb
71. VIJEĆE GRADSKE ČETVRTI STENJEVEC, Sigetje 2, 10000 Zagreb
72. VIJEĆE GRADSKE ČETVRTI PODSUSED - VRAPČE, Sigetje 2, 10000 Zagreb
73. VIJEĆE GRADSKE ČETVRTI PODSLJEME, Ilica 25, 10000 Zagreb
74. VIJEĆE GRADSKE ČETVRTI BREZOVICA, Brezovička cesta 100, 10257 Brezovica
75. DRUŠTVO ARHITEKATA ZAGREBA, Trg bana J. Jelačića 3/1, 10000 Zagreb
76. UDRUŽENJE HRVATSKIH ARHITEKATA, Trg bana J. Jelačića 3/1, 10000 Zagreb
77. HRVATSKA KOMORA ARHITEKATA, Ulica grada Vukovara 271, 10000 Zagreb
78. SVEUČILIŠTE U ZAGREBU, REKTORAT, Trg maršala Tita 14, 10000 Zagreb
79. SVEUČILIŠTE U ZAGREBU, ARHITEKTONSKI FAKULTET, Kačićeva 26, 10000 Zagreb
80. SVEUČILIŠTE U ZAGREBU, GRAĐEVINSKI FAKULTET, Kačićeva 26, 10 000 Zagreb
81. SVEUČILIŠTE U ZAGREBU, FAKULTET PROMETNIH ZNANOSTI, Vukelićeva 4, 10000 Zagreb
82. NADBISKUPSKI DUHOVNI STOL, Kaptol 31, 10000 Zagreb
83. BAHAI ZAJEDNICA HRVATSKE, Vrbnička 22., 10 000 Zagreb
84. BUDISTIČKA VJERSKA ZAJEDNICA DHARMALOKA, Đorđićeva 23., 10 000 Zagreb
85. BUGARSKA PRAVOSLAVNA CRKVA U HRVATSKOJ, Nova Ves 65a, 10 000 Zagreb
86. CRKVA CJELOVITOG EVANĐELJA, Branimirova 11., 10 000 Zagreb
87. CRKVA ISUSA KRISTA SVETACA POSLJEDNJIH DANA, Kutnjački put 21, 10000 Zagreb
88. CRKVA RADOSNE VIJESTI, Trg Marka Marulića 17, 10000 Zagreb
89. EVANGELIČKA CRKVENA OPĆINA ZAGREB, Gundulićeva 28, 10000 Zagreb
90. EVANĐEOSKA (PENTEKOSTNA) CRKVA U RH, Kosirnikova 76, 10000 Zagreb
91. HINDUISTIČKA VJERSKA ZAJEDNICA HRVATSKE, Jurišićeva 3, 10000 Zagreb
92. HRVATSKA STAROKATOLIČKA CRKVA,

Branimirova 11, 10000 Zagreb
93. ISLAMSKA ZAJEDNICA U HRVATSKOJ,
Tomašićeva 12, 10000 Zagreb
94. JEHOVINI SVJEDOCI - KRŠĆANSKA VJERSKA ZAJEDNICA
Štrokinec, 10000 Zagreb
95. KOORDINACIJA ŽIDOVSKIH ZAJEDNICA U RH,
Palmotićeva 16, 10000 Zagreb
96. KRISTOVNA DUHOVNA CRKVA "MALOKRŠTENIH",
Ogrizovićeva 20, 10000 Zagreb
97. KRISTOVE CRKVE U HRVATSKOJ, Kušlanova 21, 10000 Zagreb
98. KRISTOVA ADVENTISTIČKA CRKVA U RH,
Prilaz Gjure Deželića 77, 10000 Zagreb
99. KRŠĆANSKA NEOPENTEKOSTALNA CRKVA U RH,
Gortanova 9, 10000 Zagreb
100. KRŠĆANSKA PROROČKA CRKVA,
Kotopirska 70, 10000 Zagreb
101. MAKEDONSKA PRAVOSLAVNA CRKVA U HRVATSKOJ,
Masarykova 16/I, 10000 Zagreb
102. NOVOAPOSTOLSKA CRKVA U RH,
Starotrnjanska 28, 10000 Zagreb
103. REFORMNI POKRET ADVENTISTA SEDMOG DANA,
Ribnička 12, 10000 Zagreb
104. SAVEZ BAPTISTIČKIH CRKAVA U RH,
Radićeva 30, 10000 Zagrab
105. SAVEZ CRKAVA "RIJEČ ŽIVOTA",
Karašićka 33 b, 10000 Zagreb
106. SAVEZ KRISTOVIH PENTEKOSTNIH CRKAVA U RH,
Ilica 200, 10000 Zagreb
107. SLOBODNA KATOLIČKA CRKVA, Mesnička 10, 10000 Zagreb
108. SRPSKA PRAVOSLAVNA CRKVA EPARHIJA
ZAGREBAČKO-LJUBLJNSKA, Ilica 7, 10000 Zagreb
109. UNIVERZALNI ŽIVOT, Petrinjska 31/I
110. VAIŠNAVSKA VJERSKA ZAJEDNICA U RH,
II. Bizek 36, 10000 Zagreb
111. ŽIDOVSKA OPĆINA ZAGREB, Palmotićeva 16, 10000 Zagreb
112. ŽIDOVSKA VJERSKA ZAJEDNICA BET ISRAEL U
HRVATSKOJ, Radićeva 26, 10000 Zagreb
113. GRADSKI URED ZA ENERGETIKU, ZAŠTITU OKOLIŠA I
ODRŽIVI RAZVOJ, Dukljaninova 3, 10000 Zagreb
114. VIJEĆE GRADSKE ČETVRTI SESVETE,
Područni ured Gradske uprave Sesvete,
Trg Dragutina Domjanića 4, 10360 Sesvete
115. MINISTARTVO PODUZETNIŠTVA I OBRTA,
Ulica grada Vukovara 78, 10 000 Zagreb

PREDMET: Odluka o izmjenama i dopunama
Odluke o izradi Izmjena i dopuna Prostornog plana Grada Zagreba
- *dostava Odluke s pozivom na dostavu zahtjeva*

Poštovani,

sukladno članku 79. Zakona o prostornom uređenju i gradnji (Narodne novine 76/07, 38/09, 55/11 i 90/11), u daljem tekstu Zakon, u privitku vam dostavljamo Odluku o izmjenama i dopunama Odluke o izradi Izmjena i dopuna Prostornog plana Grada Zagreba, u daljem tekstu: Odluka, koju je Gradska skupština Grada Zagreba donijela na 35. sjednici, održanoj 29. ožujka 2012., a koja je objavljena u Službenom glasniku Grada Zagreba broj 5 od 30. ožujka 2012. godine.

Postupak izrade i donošenja izmjena i dopuna Prostornog plana Grada Zagreba započeo je Odlukom o izradi izmjena i dopuna Odluke o donošenju Prostornog plana Grada Zagreba (Službeni glasnik Grada Zagreba 17/10) koju ju Gradska skupština Grada Zagreba donijela na 18. sjednici održanoj 26. listopada 2010. godine. Istom Odlukom utvrđeni su razlozi za izradu Izmjena i dopuna Prostornog plana Grada Zagreba, u daljem tekstu Plan, a koji je imao za cilj: produljenje roka odlagališta otpada Prudinec u Jakuševcu i osiguranje minimalnih tehničkih uvjeta odlaganja do tog roka te određivanje „lokacija u istraživanju" kao preduvjeta za dovršenje postupka donošenja Plana gospodarenja otpadom u Gradu Zagrebu do 2015.

Nositelj izrade dostavio je Odluku o izradi Izmjena i dopuna Prostornog plana Grada Zagreba tijelima i pravnim osobama iz članka 10. Odluke o izradi Izmjena i dopuna Prostornog plana Grada Zagreba sa zahtjevom za dostavu podataka, planskih smjernica i propisanih dokumenata za izradu prostornog plana.

Temeljem članka 83. Zakona, nositelj izrade proveo je prethodnu raspravu koja je trajala od 30.12.2010. do 17.01.2011. godine. Na temelju Izvješća o provedenoj prethodnoj raspravi o Izmjenama i dopunama Prostornog plana Grada Zagreba, gradonačelnik Grada Zagreba je zaključkom od 18. travnja 2011. godine (Službeni glasnik Grada Zagreba 6/11) utvrdio Prijedlog Odluke o izmjenama i dopunama Odluke o donošenju Prostornog plana Grada Zagreba i uputio ga u javnu raspravu u trajanju od 15 dana i to: od 2. do 16. svibnja 2011.

Budući su tijekom postupka prethodne i javne rasprave zaprimljeni zahtjevi za uskladu Plana sa Zakonom i propisima koji su u međuvremenu stupili na snagu, a koji nisu bili obuhvaćeni važećom Odlukom o izradi izmjena i dopuna Prostornog plana Grada Zagreba, prethodnom Odlukom utvrđeni ciljevi i programska polazišta Odluke o izradi izmjena i dopuna PPGZ-a dopunjeni su sljedećim:

- korekcijom granice Parka prirode Medvednica u skladu sa Zakonom o izmjenama zakona o proglašenju zapadnog dijela Medvednice parkom prirode (Narodne novine 25/09);
- korekcijom granica pojedinih nepokretnih kulturnih dobara s Liste zaštićenih kulturnih dobara Republike Hrvatske za Grad Zagreb sukladno Izvodu iz registra kulturnih dobara Republike Hrvatske br. 01/2011, kojeg je objavilo Ministarstvo kulture Republike Hrvatske (Narodne novine broj 92/11) od 3.8.2011.;

- dopunom poglavlja 5.3 Energetski sustavi iz važećeg Plana uvjetima za realizaciju fotonaponskih sustava, sukladno obavijesti nadležnog Ministarstva od 17.2.2012.;
- provjerom provedivosti Plana u odnosu na Zakon i nužno usklađenje s istim.

Člankom 11. Odluke o izradi Izmjena i dopuna Prostornog plana Grada Zagreba (Službeni glasnik Grada Zagreba 17/10) utvrđena je dinamika izrade Izmjena i dopuna Prostornog plana Grada Zagreba i njegovih pojedinih faza, prema planiranim rokovima.
Tako je određen i rok za dostavu podataka, planskih smjernica i propisanih dokumenata potrebnih za izradu Izmjena i dopuna Plana. Tijela i osobe određeni posebnim propisima moraju u zahtjevima odrediti važeće propise i njihove odredbe te druge stručne i ostale dokumente na kojima temelje svoje zahtjeve u obuhvatu Izmjena i dopuna Plana određenog Odlukom.

Stoga vas pozivamo dostaviti zahtjeve (podatke, planske smjernice i propisane dokumente) za izradu Izmjena i dopuna Plana koji se odnose na Odluku o izmjenama i dopunama Odluke o izradi Izmjena i dopuna Prostornog plana Grada Zagreba (Službeni glasnik Grada Zagreba 5/12), odnosno ciljeve koje su njome istaknuti (promjenu granica Parka prirode Medvednica, promjenu granica pojedinih nepokretnih kulturnih dobara, fotonaponske sustave i nužno usklađenje Plana sa Zakonom) i to u roku od 15 dana od dana zaprimanja ovog dopisa, na adresu Gradskog ureda za prostorno uređenje, izgradnju Grada, graditeljstvo, komunalne poslove i promet, Sektor za postupak izrade i donošenja dokumenata prostornog uređenja, Ul. Republike Austrije 18, 10000 Zagreb.

S poštovanjem,

REPUBLIKA HRVATSKA 10 GRAD ZAGREB

PROČELNIK
Davor Delavić, dipl.oec.

Pripremila i obradila:
Marijana Sironić, dipl.ing.arh.

U privitku:
- Odluka o izmjenama i dopunama Odluke o izradi izmjena i dopuna Prostornog plana Grada Zagreba (Službeni glasnik Grada Zagreba 5/12)
- Odluka o izmjenama i dopunama Odluke o izradi izmjena i dopuna Prostornog plana Grada Zagreba, čistopis

DOSTAVITI
1. Naslovu
2. Pismohrana, ovdje

A71
10 -04- 2012

REPUBLIKA HRVATSKA
GRAD ZAGREB
GRADSKI URED ZA PROSTORNO UREĐENJE, IZGRADNJU GRADA, GRADITELJSTVO, KOMUNALNE POSLOVE I PROMET

KLASA: 350-07/10-02/268
Ur. broj: 251-13-60/001-10-161
Zagreb, 5. travnja 2012.

MINISTARSTVO GRADITELJSTVA I PROSTORNOG UREĐENJA
Uprava za inspekcijske poslove
Ul. Republike Austrije 20
10000 Zagreb

PREDMET: Odluka o izmjenama i dopunama Odluke o izradi Izmjena i dopuna Prostornog plana Grada Zagreba
- *dostava Odluke*

Poštovani,

sukladno članku 79. stavak 5. Zakona o prostornom uređenju i gradnji (Narodne novine 76/07, 38/09, 55/11 i 90/11) u privitku vam dostavljamo Odluka o izmjenama i dopunama Odluke o izradi Izmjena i dopuna Prostornog plana Grada Zagreba, koju je Gradska skupština Grada Zagreba donijela na 35. sjednici, održanoj 29. ožujka 2012., a koja je objavljena u Službenom glasniku Grada Zagreba broj 5 od 30. ožujka 2012. godine.

S poštovanjem,

PROČELNIK
Davor Jelavić, dipl.oec.

Pripremila i obradila:
Marijana Sironić, dipl.ing.arh.

U privitku:
- kao u tekstu

DOSTAVITI
1. Naslovu
2. Pismohrana, ovdje

1474
10 -04- 2012

REPUBLIKA HRVATSKA
GRAD ZAGREB
GRADSKI URED ZA PROSTORNO UREĐENJE, IZGRADNJU GRADA, GRADITELJSTVO, KOMUNALNE POSLOVE I PROMET

KLASA: 350-07/10-02/268
Ur. broj: 251-13-60/001-10-163
Zagreb, 5. travnja 2012.

ZAVOD ZA PROSTORNO UREĐENJE
GRADA ZAGREBA
Ulica Republike Austrije 18
10000 Zagreb

PREDMET: Odluka o izmjenama i dopunama
Odluke o izradi Izmjena i dopuna Prostornog plana Grada Zagreba
- *dostava Odluke*

Poštovani,

sukladno članku 79. Zakona o prostornom uređenju i gradnji (Narodne novine 76/07, 38/09, 55/11 i 90/11), u daljem tekstu Zakon, u privitku vam dostavljamo Odluku o izmjenama i dopunama Odluke o izradi Izmjena i dopuna Prostornog plana Grada Zagreba, u daljem tekstu: Odluka, koju je Gradska skupština Grada Zagreba donijela na 35. sjednici, održanoj 29. ožujka 2012., a koja je objavljena u Službenom glasniku Grada Zagreba broj 5 od 30. ožujka 2012. godine.

Postupak izrade i donošenja izmjena i dopuna Prostornog plana Grada Zagreba započeo je Odlukom o izradi izmjena i dopuna Odluke o donošenju Prostornog plana Grada Zagreba (Službeni glasnik Grada Zagreba 17/10) koju ju Gradska skupština Grada Zagreba donijela na 18. sjednici održanoj 26. listopada 2010. godine. Istom Odlukom utvrđeni su razlozi za izradu Izmjena i dopuna Prostornog plana Grada Zagreba, u daljem tekstu Plan, a koji je imao za cilj: produljenje roka odlagališta otpada Prudinec u Jakuševcu i osiguranje minimalnih tehničkih uvjeta odlaganja do tog roka te određivanje „lokacija u istraživanju" kao preduvjeta za dovršenje postupka donošenja Plana gospodarenja otpadom u Gradu Zagrebu do 2015.

Nositelj izrade dostavio je Odluku o izradi Izmjena i dopuna Prostornog plana Grada Zagreba tijelima i pravnim osobama iz članka 10. Odluke o izradi Izmjena i dopuna Prostornog plana Grada Zagreba sa zahtjevom za dostavu podataka, planskih smjernica i propisanih dokumenata za izradu prostornog plana.

SEKTOR ZA POSTUPAK IZRADE I DONOŠENJA DOKUMENATA PROSTORNOG UREĐENJA
TEL. (01) 610-1844 FAX. (01) 610-1799 ADRESA. Ulica Republike Austrije 18. 10000 Zagreb

Temeljem članka 83. Zakona, nositelj izrade proveo je prethodnu raspravu koja je trajala od 30.12.2010. do 17.01.2011. godine. Na temelju Izvješća o provedenoj prethodnoj raspravi o Izmjenama i dopunama Prostornog plana Grada Zagreba, gradonačelnik Grada Zagreba je zaključkom od 18. travnja 2011. godine (Službeni glasnik Grada Zagreba 6/11) utvrdio Prijedlog Odluke o izmjenama i dopunama Odluke o donošenju Prostornog plana Grada Zagreba i uputio ga u javnu raspravu u trajanju od 15 dana i to: od 2. do 16. svibnja 2011.

Budući su tijekom postupka prethodne i javne rasprave zaprimljeni zahtjevi za uskladu Plana sa Zakonom i propisima koji su u međuvremenu stupili na snagu, a koji nisu bili obuhvaćeni važećom Odlukom o izradi izmjena i dopuna Prostornog plana Grada Zagreba, prethodnom Odlukom utvrđeni ciljevi i programska polazišta Odluke o izradi izmjena i dopuna PPGZ-a dopunjeni su sljedećim:

- korekcijom granice Parka prirode Medvednica u skladu sa Zakonom o izmjenama zakona o proglašenju zapadnog dijela Medvednice parkom prirode (Narodne novine 25/09);
- korekcijom granica pojedinih nepokretnih kulturnih dobara s Liste zaštićenih kulturnih dobara Republike Hrvatske za Grad Zagreb sukladno Izvodu iz registra kulturnih dobara Republike Hrvatske br. 01/2011, kojeg je objavilo Ministarstvo kulture Republike Hrvatske (Narodne novine broj 92/11) od 3.8.2011.;
- dopunom poglavlja 5.3 Energetski sustavi iz važećeg Plana uvjetima za realizaciju fotonaponskih sustava, sukladno obavijesti nadležnog Ministarstva od 17.2.2012.;
- provjerom provedivosti Plana u odnosu na Zakon i nužno usklađenje s istim.

Člankom 11. Odluke o izradi Izmjena i dopuna Prostornog plana Grada Zagreba (Službeni glasnik Grada Zagreba 17/10) utvrđena je dinamika izrade Izmjena i dopuna Prostornog plana Grada Zagreba i njegovih pojedinih faza, prema planiranim rokovima.

Tijelima i osobama iz članka 4. Odluke o izmjenama i dopunama odluke o izradi Izmjena i dopuna Prostornog plana Grada Zagreba (Službeni glasnik Grada Zagreba 5/12), dostavljena je Odluka o izmjenama i dopunama Odluke o izradi Izmjena i dopuna Prostornog plana Grada Zagreba (Službeni glasnik Grada Zagreba 5/12) s pozivom na dostavu zahtjeva (podatka, planskih smjernica i propisanih dokumenta).

Sukladno provedenoj proceduri molimo vas da započnete postupak pripreme izrade Nacrta prijedloga izmjena i dopuna Prostornog plana Grada Zagreba za ponovnu javnu raspravu kako bi, po zaprimanju svih zahtjeva na Odluku o izmjenama i dopunama Odluke o izradi Izmjena i dopuna Prostornog plana Grada Zagreba, Nacrt prijedloga izmjena i dopuna Prostornog plana Grada Zagreba za ponovnu javnu raspravu, mogli uputiti gradonačelniku Grada Zagreba na utvrđivanje.

S poštovanjem,

PROČELNIK
Davor Jelavić, dipl.oec.

Pripremila i obradila:
Marijana Sironić, dipl.ing.arh.

U privitku:

- Odluka o izmjenama i dopunama Odluke o izradi izmjena i dopuna Prostornog plana Grada Zagreba (Službeni glasnik Grada Zagreba 5/12)
- Odluka o izmjenama i dopunama Odluke o izradi izmjena i dopuna Prostornog plana Grada Zagreba, čistopis

DOSTAVITI

1. Naslovu
2. Pismohrana, ovdje

GRAD ZAGREB
251-13 Gradski ured za prostorno uređenje, izgradnju Grada, graditeljstvo, komunalne poslove i promet
Primljeno: 16-04-2012
Klasifikacijska oznaka: 350-07/10-02/268 | Org. jed.: 02
Urudžbeni broj: 370-12-163 | Pril.: - | Vrij.:

ZAGREBAČKI HOLDING

PODRUŽNICA VODOOPSKRBA I ODVODNJA
SEKTOR RAZVOJA I INVESTICIJA
ODJEL RAZVOJA VODOOPSKRBE

Zagreb, 12.04.2012.

Naš znak:5100-IK/IK-br. 86

REPUBLIKA HRVATSKA
GRAD ZAGREB
GRADSKI URED ZA PROSTORNO UREĐENJE, IZGRADNJU GRADA, GRADITELJSTVO, KOMUNALNE POSLOVE I PROMET
Ulica Republike Austrije 18
10 100 Zagreb
n/r Marijana Sironić, dipl.ing.arh.

PREDMET : Odluka o izmjenama i dopunama
Odluka o izradi Izmjena i dopuna Prostornog plana Grada Zagreba
- Dostava odluke s pozivom na dostavu zahtjeva

Prema Vašem zahtjevu Kl.350-07/10-02/268 , U.br: 251-13-60/001-10-160 od 05.04.2012. (naš znak 915 od 11.04.2012.) u kojem se trašili dostavu podataka , planske smjernice i propisane dokumente) za Izradu Izmjena i dopuna Plana koji se odnose na Odluku o izmjenama i dopunama Odluke o izradi Izmjena i dopuna Prostornog plana Grada Zgreba, odnosno ciljeve koje su njome istaknuti (peomjenu granica parka prirode Medvednica, promjenu granica pojedinih nepokretnih kulturnih dobara , fotonaponske sustave možemo vam reći slijedeće:

- ZH d.o.o.- Podružnica vodoopskrba i odvdodnja , Folnegovićeva 1, planira izgradnju fotonaponskih postrojenja na parcelama vodocrpilišta Mala Mlaka , Petruševec i Sašnjak

S poštovanjem :

RUKOVODITELJ SLUŽBE RAZVOJA
Ivan Kovačić, dipl.ing.stroj.

DIREKTOR TEHNIČKOG SEKTORA
Ivan Lončarević, nag.oec.

ZAGREBAČKI HOLDING PODRUŽNICA VODOOPSKRBA I ODVODNJA ZAGREB

Hrvatske autoceste d.o.o.
Društvo s ograničenom odgovornošću, za upravljanje, građenje i održavanje autocesta
Širolina 4, Zagreb, Hrvatska • tel.: +385 1 46 94 444 • faks.: +385 1 46 94 692 • www.hac.hr
Društvo upisano kod Trgovačkog suda u Zagrebu pod brojem: 080391688 • Temeljni kapital: 131.140.100,00 kn
OIB: **57500462912** MB: **1554964** Žiro račun broj: **2340009-1110023595** kod Privredne banke Zagreb d.d.
Predsjednik Uprave: Dražen Guštin • Članovi Uprave: Juro Bajić, Nikola Bačurin, Narcizo Dalsaso

HRVATSKE AUTOCESTE

Broj: 45212-700-729 /12-GKS
Zagreb, 13.04.2012.

REPUBLIKA HRVATSKA
GRAD ZAGREB
GRADSKI URED ZA PROSTORNO UREĐENJE, IZGRADNJU GRADA, GRADITELJSTVO, KOMUNALNE POSLOVE, PROMET
Sektor za postupak izrade i donošenja dokumenata prostornog uređenja
Ulica Republike Austrije 18
10 000 Zagreb

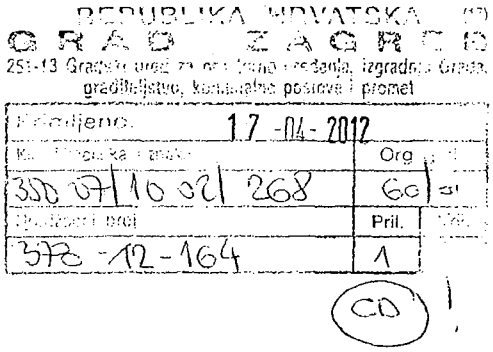

PREDMET: **Izmjena i dopuna Prostornog plana Grada Zagreba**
- zahtjevi, dostavljaju se

Vaša veza: Klasa: 350-07/10-02/268, Ur.broj: 251-13-60/001-10-160 od 05. travnja 2012. g.

Temeljem Vašeg poziva za dostavu podataka, planskih smjernica i propisanih dokumenata potrebnih za izradu Izmjena i dopuna Prostornog plana Grada Zagreba, Hrvatske autoceste d.o.o. Vam dostavljaju sukladno članku 79. Zakona o prostornom uređenju i gradnji (NN br. 76/07, 38/09, 55/11 i 90/11), slijedeće očitovanje za potrebe izrade Plana:

1. Molimo da se u Prostorni plan unese infrastrukturni koridor nove zagrebačke obilaznice koji objedinjuje autocestu, željezničku prugu i dalekovode (situacija AC u privitku), sukladno Prostorno – prometnoj studiji cestovno – željezničkog prometnog sustava šireg područja grada Zagreba (IGH, 2008).

2. Budući da je u okviru IV. Izmjena i dopuna Prostornog plana Zagrebačke županije ucrtan čvor Ivanja Reka 2 (Otok Svibovski) na postojećoj autocesti A3: Bregana – Zagreb – Lipovac, a koji se sjevernim dijelom nalazi unutar obuhvata Grada Zagreba, predlažemo da se isti ucrta i u Izmjene Prostornog plana Grada Zagreba, uključujući prilazne ceste sa sjeverne strane čvora (situacija u privitku).

3. Sukladno članku 55. Zakona o cestama (NN 84/11), potrebno je osigurati zaštitni pojas autoceste koji se mjeri od vanjskog ruba zemljišnog pojasa autoceste, a iznosi **minimalno 40 m sa svake strane.** Unutar zaštitnog pojasa nije dozvoljeno planiranje nikakvih objekata visokogradnje (poslovnih, stambenih i drugih građevina, te antenskih stupova).

4. Sukladno članku 59. Zakona o cestama (NN 84/11) zabranjuje se postavljanje svih vizualnih efekata koji mogu ometati pažnju vozača na autocesti (reklamni panoi, reklame na objektima visokogradnje i dr) unutar zaštitnog pojasa širine 100 m.

5. Obveza Investitora budućih objekata unutar zone obuhvata Plana, a koji se nalaze u blizini trase autoceste, je planiranje i izgradnja zidova za zaštitu od buke ukoliko se pokaže potreba za izvođenjem istih, sukladno Zakonu o zaštiti od buke (NN 30/09) i Zakonu o cestama (NN 84/11).

Slijedom navedenog, pri izradi Izmjena i dopuna Prostornog plana Grada Zagreba potrebno je ugraditi gore navedene smjernice u tekstualni i grafički dio Plana.

PREDSJEDNIK UPRAVE

Dražen Guštin, dipl.ing.građ.

U privitku:
- *Situacija nove obilaznice grada Zagreba (CD zapis)*
- *Situacija čvora Ivanja Reka 2 (CD zapis)*

GRAD ZAGREB
GRADSKA ČETVRT PODSLJEME
Vijeće Gradske četvrti Podsljeme

REPUBLIKA HRVATSKA
GRAD ZAGREB
251-13 Gradski ured za prostorno uređenje, izgradnju Grada, graditeljstvo, komunalne poslove i promet

Primljeno: 17-04-2012		
Klasifikacijska oznaka	Org. jed.	
350-07/10-02/268	60	
Urudžbeni broj	Pril.	Vrij.
251-06-02/02-12-165	–	

KLASA: 026-01/12-01/28
URBROJ: 251-06-02/02-12-13
Zagreb, 16. travnja 2012.

GRADSKI URED ZA PROSTORNO UREĐENJE, IZGRADNJU GRADA, GRADITELJSTVO, KOMUNALNE POSLOVE I PROMET
- Sektor za postupak izrade i donošenja dokumenata prostornog uređenja
Ulica Republike Austrije 18

Predmet: Odluka o izmjenama i dopunama Odluke o izradi Izmjena i dopuna Prostornog plana Grada Zagreba
- očitovanje, dostavlja se

Vezano za Vaš dopis KLASA: 350-07/10-02/268, Ur.broj: 251-13-60/001-10-160 od 5. travnja 2012., Vijeće Gradske četvrti Podsljeme podržava predložene izmjene, dopune i korekcije u Prostornom planu Grada Zagreba.

S poštovanjem,

PREDSJEDNIK VIJEĆA
GRADSKE ČETVRTI PODSLJEME

Drago Topolovec

REPUBLIKA HRVATSKA
GRAD ZAGREB
GRADSKI URED ZA PROSTORNO UREĐENJE, IZGRADNJU GRADA, GRADITELJSTVO, KOMUNALNE POSLOVE I PROMET

REPUBLIKA HRVATSKA
GRAD ZAGREB
251-13 Gradski ured za prostorno uređenje, izgradnju Grada, graditeljstvo, komunalne poslove i promet
Primljeno: 18-04-2012
Klasifikacijska oznaka: 350-07/10-02/268 60
Urudžbeni broj: 251-13-60/001-12-166

Zagreb, 18. travnja 2012.

PREDMET: Kartografski prikazi GUP-a grada Zagreba i GUP-a Sesveta
Izmjene i dopune PPGZ-a
- službena zabilješka

Na radnom sastanku dana 18. travnja 2012 koji je održan u Sektoru za postupak izrade i donošenja dokumenata prostornog uređenja na temu „zaštite" u GUP-u grada Zagreba, GUP-a Sesveta i PPGZ-a na kojem su bili pristuni službenici Gradskog zavoda za zaštitu spomenika kulture i prirode, Zavoda za prostorno uređenje Grada Zagreba i Sektora za postupak izrade i donošenja dokumenata prostornog uređenja, djeltnici Gradskog zavoda za zaštitu spomenika kulture i prirode preuzeli su na pregled Kartografske prikaze 4c i 4c GUP-a grada Zagreba i 4b GUP-a Sesveta (CD).

Za Sektor za postupak izrade i donošenja dokumenata prostornog uređenja
Marijana Sironić, dipl. ing.arh. .....

Za Gradski zavod za zaštitu spomenika kulture i prirode
Sanja Veršić, dipl. ing.arh .....

Za Zavod za prostorno uređenje Grada Zagreba
Ivica Fanjek, dipl. ing.arh .....

Javna ustanova «Park prirode Medvednica»
B l i z n e c b b
10 000 ZAGREB
E-mail: strucnasluzba@pp-medvednica.hr
http://www.pp-medvednica.hr
Tel: +385 1 4586 317, **fax:** +385 1 4586-318

REPUBLIKA HRVATSKA
GRAD ZAGREB
251-13 Gradski ured za prostorno uređenje, izgradnju Grada, graditeljstvo, komunalne poslove i promet

Primljeno: 18-04-2012		
Klasifikacijska oznaka	Org. jed.	
350-07/10-02/168	630	
Urudžbeni broj	Pril.	Vrij.
251-510-02-12-167	1	

CD

Klasa: 612-07/12-01/103
Urbroj: 251-510-02-12-02
Zagreb, 17. travnja 2012.

REPUBLIKA HRVATSKA
Grad Zagreb
Gradski ured za prostorno uređenje, izgradnju
Grada, graditeljstvo, komunalne poslove i promet
Sektor za postupak izrade i donošenja
dokumenata prostornog uređenja
Republike Austrije 18
10000 Zagreb

Predmet: **Odluka o izmjenama i dopunama Odluke o izradi Izmjena i dopuna Prostornog plana Grada Zagreba**
- dostava zahtjeva

Poštovani,

Sukladno Vašem zahtjevu za dostavu podataka vezanih za dopunu Odluke o izradi Izmjena i dopuna Prostornog plana Grada Zagreba, dostavljamo granice Parka prirode Medvednice u .dwg formatu.

S poštovanjem,

v.d. ravnateljica
mr.sc.biol. Snježana Malić-Limari

Prilog:
1. CD sa granicama Parka prirode (1 kom)

REPUBLIKA HRVATSKA
GRAD ZAGREB
Ured za upravljanje u hitnim situacijama

KLASA: 350-07/10-01/607
URBROJ: 251-16-01-12-07
Zagreb, 16. travanj 2012.

REPUBLIKA HRVATSKA
GRAD ZAGREB
251-13 Gradski ured za prostorno uređenje, izgradnju Grada, graditeljstvo, komunalne poslove i promet

Primljeno: 20-04-2012		
Klasifikacijska oznaka	Org. jed.	
350-07/10-02/268	Gp	
Urudžbeni broj	Pril.	Vrij.
251-16-01-12-168	1	

Gradski ured za prostorno uređenje, izgradnju grada,
graditeljstvo, komunalne poslove i promet
Sektor za postupak izrade i donošenja dokumenata
prostornog uređenja
Ulica Republike Austrije 18, 10000 Zagreb

PREDMET: Odluka o izmjenama i dopunama Odluke o izradi Izmjena i dopuna Prostornog plana Grada Zagreba

Slijedom Vašeg dopisa, veza: KLASA: 350-07/10-02/268, URBROJ: 251-13-61/01-10-160, od 05.04.2012. godine, o Odluci o izmjenama i dopunama Odluke o izradi Izmjena i dopuna Prostornog plana Grada Zagreba, koju ste dostavili Uredu za upravljanje u hitnim situacijama, daje se mišljenje.

Ovim putem Vas obavještavamo da smo suglasni s izradom Odluke o izmjenama i dopunama Odluke o izradi Izmjena i dopuna Prostornog plana Grada Zagreba, ukoliko je izrada sukladna „Zahtjevima zaštite i spašavanja u dokumentima prostornog uređenja" Grada Zagreba.

Navedeni zahtjevi zaštite i spašavanja u dokumentima prostornog uređenja Grada Zagreba, kao posebni izvadak iz Procjene ugroženosti stanovništva, materijalnih i kulturnih dobara i okoliša od katastrofa i velikih nesreća za područje Grada Zagreba (Službeni glasnik 05/2011), odnose se na vrste ugrožavanja stanovništva, materijalnih dobara i okoliša na području Grada Zagreba, a isti su razrađeni prema mogućim opasnostima i prijetnjama koje mogu izazvati nastanak katastrofe i velike nesreće, te izazvati onečišćenje okoliša.

S poštovanjem,

PROČELNIK
Pavle Kalinić

U prilogu:

- „Zahtjevi zaštite i spašavanja u dokumentima prostornog uređenja" Grada Zagreba

REPUBLIKA HRVATSKA



GRAD ZAGREB

ZAHTJEVI ZAŠTITE I SPAŠAVANJA U DOKUMENTIMA PROSTORNOG UREĐENJA

Zagreb, studeni 2010.

ZAHTJEVI ZAŠTITE I SPAŠAVANJA U DOKUMENTIMA PROSTORNOG UREĐENJA GRADA ZAGREBA

Sukladno nacrtu Procjene ugroženosti stanovništva, materijalnih i prirodnih dobara od prirodnih i tehničko tehnoloških katastrofa i velikih nesreća na području Grada Zagreba (studeni 2010. godine), temeljem članka 4. stavak 3. Pravilnika o metodologiji za izradu Procjene ugroženosti i Planova zaštite i spašavanja ("Narodne novine" broj 38/08), predlaže se Izvadak iz Procjene naslovljen kao „Zahtjevi zaštite i spašavanja u dokumentima prostornog uređenja" Grada Zagreba.

Navedeni zahtjevi zaštite i spašavanja odnose se na vrste ugrožavanja stanovništva, materijalnih dobara i okoliša na području Grada Zagreba, a isti su razrađeni su prema mogućim opasnostima i prijetnjama koje mogu izazvati nastanak katastrofe i velike nesreće, te izazvati onečišćenje okoliša.

1. *Preventivne mjere zaštite od poplava*

U cilju očuvanja razine postojeće zaštite i održavanja postojećih vodnogospodarskih objekata predlažu se sljedeće preventivne mjere kojima se ne dozvoljava:

- uređenje korita vodotoka mora zadovoljiti zahtjevima obrane naselja i poljoprivrednih površina od poplava uz preporuku da se zahvati za obranu od poplava provode tako da se ne narušavaju kvaliteta dolinskih krajolika
- uređenje vodotoka i zaštita od poplava i bujica provoditi sukladno zakonu o vodama, i na temelju vodnogospodarske osnove
- obavljati radnje kojima se može ugroziti stabilnost nasipa i drugih vodnogospodarskih objekata
- u inundacijskom području i na udaljenosti manjoj od 10,0 m od nožice nasipa orati zemlju, saditi i sjeći drveće i grmlje
- u inundacijskom području i na udaljenosti od 20,0 m od nožice nasipa podizati zgrade,ograde i druge građevine osim zaštitnih vodnih građevina
- u neuređenom inundacijskom pojasu, do razdoblja dok ne bude definirana vanjska granica tog područja te utvrđena pripadnost vodnom dobru istoga područja, na udaljenosti manjoj od 10,0 m (kod većih vodotoka), odnosno manjoj od 5,0 m (kod manjih vodotoka) od ruba korita, ne podizati zgrade, ograde i druge građevine osim zaštitnih vodnih građevina
- obavljati ostale aktivnosti iz članka 106. Zakona o vodama te ostalih članaka koji određuju režim korištenja prostora vodnih građevina
- za svaki zahvat u prostoru koji je vezan uz vodni režim potrebno je osigurati minimalnu protoku ("biološki minimum") kako bi se spriječile negativne posljedice uzduž toka

2. *Preventivne mjere zaštite od potresa*

Na području Grada Zagreba očekuje se jačine od VII do XI MCS. U cilju zaštite od posljedica potresa predlažu se sljedeće preventivne mjere:

- primjena odredaba Pravilnika o tehničkim normativima za izgradnju objekata visokogradnje u seizmičkim područjima
- preporučivanju preventivnih mjera ojačanja objekata za slučaj potresa u višim seizmičkim zonama
- mjere građenja kojima se ograničava gustoća izgradnje, namjena i visina zgrada te njihova među udaljenost u naseljima;
- mjere građenja prometnica koje osiguravaju putove za evakuaciju ljudi i tvarnih dobara
- mjere zaštite u cilju osiguranja odgovarajućih građevina i prostora za sklanjanje stanovništva i materijalnih dobara te drugih oblika i potreba u zbrinjavanju stanovništva u slučaju nastanka opasnosti
- na pretežito nestabilnim područjima (inženjersko-geološka obilježja) gdje se planira intenzivnija izgradnja potrebno je izvršiti pravovremeno detaljnije specifično ispitivanje terena kako bi se postigla maksimalna sigurnost konstrukcija i racionalnost građenja
- mjere ograničavanja širenja i ublažavanja posljedica djelovanja opasnosti
- mjere spašavanja, sanacije i ponovne uspostave funkcije zgrada, građevina i infrastrukturnih sustava, a posebno osiguranje mogućnosti organizacije prometa u jednoj razini zoni dvovisinskih križanja
- mjere organizacije i provedbe zaštite za vrijeme trajanja izvanrednih okolnosti

3. *Preventivne mjere zaštite od klizišta*

Detaljnim geotehničkim istraživanjima propisat će se uvjeti za prethodnu sanaciju terena koja može podrazumijevati i složene sanacijske mjere (dreniranje, nasipavanje, potporne konstrukcije i sl.). Sanacija terena može se obaviti i na način da izgradnja novih i rekonstrukcija postojećih građevina čine dio sanacijskih mjera tako da uvjeti sanacije terena sadržavaju posebne geotehničke uvjete za gradnju građevina. Na područjima klizišta predlažemo zabranu sljedećih radova:

- kopanje zdenaca, jaraka (osim plitkih jaraka za površinsku odvodnju), jama, putova i sl.
- obavljanje građevinskih radova (osim radova na saniranju terena)
- obrađivanje zemljišta u poljoprivredne svrhe
- remećenje humusnog pokrova tla, osim ako je to na temelju verificiranih detaljnih geotehničkih istraživanja dopušteno
- šumsko zemljište se ne smije prenamijeniti u poljodjelske površine ili u građevinska zemljišta, a sječa šuma dopuštena je samo u mjeri u kojoj se ne ugrožava opstanak šume i šumskog raslinstva,
- ne dopušta se izvedba rovova za infrastrukturne linijske građevine bez prethodno pribavljenih uvjeta koje će izdavati nadležni geotehnički katastar.

4. *Preventivne mjere u slučaju tehničko tehnološke katastrofe i velike nesreće u gospodarskim objektima i prometu*

U cilju zaštite od posljedica tehničko tehnoloških katastrofa i velikih nesreća predlažu se sljedeće preventivne mjere:

- kartografski prikaz područja Grada Zagreba mora sadržavati prikaz gospodarskih objekata u kojima su smještene ili se koriste u proizvodnji opasne tvari
- kod odobravanja izgradnje budućih objekata koji će koristiti opasne tvari voditi računa da su što udaljeniji od naselja
- planirati premještanje gospodarskih objekata u kojima su smještene ili se koriste u proizvodnji opasne tvari iz gusto naseljenih područja
- planom predvidjeti mjere zaštite stanovništva, materijalnih dobara i okoliša

REPUBLIKA HRVATSKA
MINISTARSTVO GOSPODARSTVA

KLASA: 350-01/10-01/21
URBROJ: 526-04-03-03/3-12-4
Zagreb, 16. travnja 2012.g.

REPUBLIKA HRVATSKA
GRAD ZAGREB
251-13 Gradski ured za prostorno uređenje, izgradnju Grada, graditeljstvo, komunalne poslove i promet
Primljeno: 19 -04- 2012
Klasifikacijska oznaka | Org. jed.
350-01/10-01/268 | 60
Urudžbeni broj | Pril. | Vrij.
526-04-03-12-169 | -

GRAD ZAGREB
GRADSKI URED ZA PROSTORNO UREĐENJE, IZGRADNJU GRADA, GRADITELJSTVO, KOMUNALNE POSLOVE I PROMET
Ulica Republike Austrije 18,
1000 Zagreb

PREDMET: Odluka o izmjenama i dopunama Odluke o izradi Izmjena i dopuna Prostornog plana Grada Zagreba
- *odgovor, daje se*

Poštovani,

Ministarstvo gospodarstva, Uprava za industrijsku politiku, energetiku i rudarstvo, Sektor za energetiku, trenutno nema zahtjeva vezano uz predmetnu Odluku o izmjenama i dopunama Odluke o izradi i dopuni Prostornog plana Grada Zagreba.

Ujedno napominjemo, da će se Sektor za energetiku, po izradi prijedloga prostorno planske dokumentacije i organiziranja javne rasprave aktivno uključiti u evaluaciju, s mogućim primjedbama i prijedlozima na predmetnu Odluku.

S poštovanjem,

POMOĆNIK MINISTRA

Alen Leverić

Republika Hrvatska
Grad Zagreb
GRADSKI URED ZA PROSTORNO UREĐENJE,
IZGRADNJU GRADA, GRADITELJSTVO,
KkomunalNE POSLOVE I PROMET
Sektor za promet

Klasa: 340-01/12-01/684
Ur.broj: 251-13-42/2-206-12-2 od 18.04.2012.

REPUBLIKA HRVATSKA
GRAD ZAGREB
251-13 Gradski ured za prostorno uređenje, izgradnju Grada, graditeljstvo, komunalne poslove i promet

Primljeno: 23-04-2012		
Klasifikacijska oznaka	Org. jed.	
350-07/10-02/268	60	01
Urudžbeni broj	Pril.	Vrij.
251-13-42/2-206-12-179		

GRADSKI URED ZA PROSTORNO UREĐENJE,
IZGRADNJU GRADA, GRADITELJSTVO,
KOMUNALNE POSLOVE I PROMET
Sektor za postupak izrade i donošenja dokumenata prostornog uređenja
Zagreb, Republike Austrije 18

Predmet: Odluka o izmjenama i dopunama
Odluke o izradi Izmjena i dopuna Prostornog plana Grada Zagreba.

Vaš znak: Klasa: 350-07/10-02/268
Urbroj: 251-13-60/001-10-160
Zagreb, 5. travnja 2012.

Poštovani,

U sklopu početka javne rasprave o prijedlogu Izmjena i dopuna Prostornog plana Grada Zagreba, Sektor za promet i ceste očitao se dopisom, pod oznakom Klasa: 350-01/11-01/676, Ur.broj: 251-13-41/4-206-11-2 od 28.4.2011. godine, u kojem navodi da nema primjedbi na Prijedlog Izmjena i dopuna Plana.

Također, povodom poziva za dostavom zahtjeva za izradu Izmjena i dopuna Plana koji se odnosi na Odluku o izmjenama i dopunama Odluke o izradi Izmjena i dopuna Prostornog plana Grada Zagreba, obavještavamo Vas da sa stanovišta Sektora za promet nemamo primjedbi na izradu Izmjena i dopuna Plana, obzirom se radi o ciljanim izmjenama i dopunama Prostornog plana Grada Zagreba vezanih za Odlagalište otpada Prudinec u Jakuševcu.

S poštovanjem,

POMOĆNICA PROČELNIKA
Mira Pezer, dipl. ing.

REPUBLIKA HRVATSKA GRAD ZAGREB GRADSKI URED ZA PROSTORNO UREĐENJE, IZGRADNJU GRADA, GRADITELJSTVO, KOMUNALNE POSLOVE I PROMET

DOSTAVITI:
1. Naslovu,
2. Evidencija, ovdje, DP
3. Arhiva, ovdje

GRADSKA PLINARA ZAGREB d.o.o. Radnička cesta 1,10000 ZAGREB
SEKTOR DISTRIBUCIJE I TEHNOLOŠKOG UPRAVLJANJA SUSTAVOM
Odjel strateško planiranje i razvoj

24-04-2012

Cro Cert
ISO 9001:2008

350-07/10-02/268

378-12-171

GRAD ZAGREB
GRADSKI URED ZA PROSTORNO UREĐENJE, IZGRADNJU GRADA, GRADITELJSTVO, KOMUNALNE POSLOVE I PROMET
Ulica Republike Austrije 18
10000 ZAGREB

Zagreb, 23.04.12.

Vaš znak: klasa: 350-07/10-02/268
ubroj: 251-13-60/001-10-160 od 05.04.12.

Naš znak: izmjena 2010 pp zagreb 2001 - 5

Ur. broj: 02/2 - 3155

Predmet: Prostorni plan Grada Zagreba – izmjena i dopuna
- planske smjemice i podaci o plinskom distribucijskom sustavu

S obzirom da izmjene i dopune Plana koje se odnose na:
- Odlagalište otpada Prudnica u Jakuševcu
- korekciju granice Parka prirode Medvednica
- korekciju granica pojedinih nepokretnih kulturnih dobara s Liste zaštićenih kulturnih dobara Republike Hrvatske
- izmjene za realizaciju fotonaponskog sustava
- provjeru provedivosti Plana u odnosu na Zakon i nužno usklađivanje s istim

nemaju utjecaja na postojeći i planirani distribucijski sustav, nemamo dodatnih planske smjemica i podataka o plinskom distribucijskom sustavu.

Za dodatne informacije možete se obratiti Gradskoj plinari Zagreb d.o.o., Radnička cesta 1, Odjel strateško planiranje i razvoj - Željka Pinjuh Ćorić, tel. 6302391, fax 6302666, e-pošta zeljka.pinjuh-coric@plinara-zagreb.hr. odnosno Dragutin Kron, tel. 6302539, fax 6302388, e-pošta dragutin.kron @plinara-zagreb.hr.

S poštovanjem

Šef Odjela strateško planiranje i razvoj
Željka Pinjuh Ćorić dipl.ing.

GRADSKA PLINARA ZAGREB
d. o. o. 2
ZAGREB — Radnička cesta 1

Dostaviti: - poštom
- naslov
- Zagrebački holding d.o.o., Služba za upravljanje imovinom, Ulica grada Vukovara 41, 10000 Zagreb
- ovdje: direktor B.Lacković, Ž. Pinjuh-Ćorić, D.Kron - arhiva

gđa Lubin Vesno
gđa Marijano Sironić
gđa. Merlin

67
23.4.2012

REPUBLIKA HRVATSKA
GRAD ZAGREB
GRADSKI URED ZA SOCIJALNU ZAŠTITU
I OSOBE S INVALIDITETOM

REPUBLIKA HRVATSKA
GRAD ZAGREB
251-13 Gradski ured za prostorno uređenje, izgradnju Grada, graditeljstvo, komunalne poslove i promet

Primljeno: 24-04-2012				
Klasifikacijska oznaka			Org. jed.	
350 07	10 02	268	60	01
Urudžbeni broj			Pril.	Vrij.
251-17 01	3-12-172		✓	

KLASA: 350-07/12-002/102
URBROJ: 251-17-01/3-12-18
Zagreb, 17. travnja 2012.

GRADSKI URED ZA PROSTORNO UREĐENJE, IZGRADNJU GRADA, GRADITELJSTVO, KOMUNALNE POSLOVE I PROMET
n/p pročelnika
Davora Jelavića, dipl. oec.

- ovdje -

PREDMET: Odluka o izmjenama i dopunama Odluke o izradi Izmjena i dopuna Prostornog plana Grada Zagreba
- odgovor, dostavlja se

VEZA: Vaš dopis KLASA: 350-07/10-02/268, URBROJ: 251-13-60/001-10-160 od 05. travnja 2012.

Poštovani,

Vezano uz gore navedeni dopis Naslova kojima isti od ovog Ureda traži eventualnu dostavu zahtjeva (podataka, planskih smjernica i propisanih dokumenata) za izradu Izmjena i dopuna Plana koji se odnose na Odluku o izmjenama i dopunama Odluke o izradi Izmjena i dopuna Prostornog plana Grada Zagreba, odnosno ciljeva koji su njome istaknuti, ističemo kako ovaj Ured, u okviru svoje nadležnosti, ne izražava posebne zahtjeve o načinu realizacije traženog.

S poštovanjem,

M.B.

PROČELNICA
mr. Višnja Fortuna

REPUBLIKA HRVATSKA
GRAD ZAGREB
URED GRADONAČELNIKA

REPUBLIKA HRVATSKA
GRAD ZAGREB
251-13 Gradski ured za prostorno uređenje, izgradnju Grada, graditeljstvo, komunalne poslove i promet

Primljeno: 24-04-2012		
Klasifikacijska oznaka	Org. jed.	
350-07/10-02/268	60	
Urudžbeni broj	Pril.	Vrij.
251-02-02-10-173	1	

Klasa: 350-01/10-002/14
Urbroj: 251-02-02-10-7
Zagreb, 23.04.2012.

GRADSKI URED ZA PROSTORNO UREĐENJE, IZGRADNJU GRADA, GRADITELJSTVO, KOMUNALNE POSLOVE I PROMET
Sektor za postupak izrade i donošenja dokumenata prostornog uređenja
10000 Zagreb
Republike Austrije 18

Predmet: Dostava podataka , planskih smjernica i propisanih dokumenata za izradu Izmjena i dopuna Prostornog plana Grada Zagreba prema Odluci Gradske skupštine donesenoj na 35. sjednici od 29. ožujka 2012.g
- dostava zahtjeva;

Vaša veza: KLASA 350-07/10-02/268,
Urbroj: 251-13-60/01-10-160 od 05. travnja 2012.g.

Vezano na vaše traženje za dostavom podataka , planskih smjernica i propisanih dokumenata za izradu Izmjena i dopuna Prostornog plana Grada Zagreba prema Odluci Gradske skupštine o provođenju ponovne prethodne rasprave donesenoj na 35. sjednici od 29. ožujka 2012.g, kako je to utvđeno člankom 79. Zakona o prostornom uređenju i gradnji (NN 76/07, 38/09, 55/11, 90/11) obavještavamo Vas sljedeće:

Ured Gradonačenika, Služba za europske integracije i fondove EU održava redovite sastanke koordinacija sa Gradskim Uredima/Zavodima/Službama i Zagrebačkim holdingom na projektu kandidiranja projekata Grada Zagreba na Strukturne fondove EU.

U prilogu ovoga dopisa dostavljamo Vam ažurirani Pregled razvojnih projekata Grada Zagreba kandidiranih na strukturne fondove i Kohezijski fond Europske unije putem MRRŠVG i MMPI u suradnji sa SDURF-om, u kojem od broja 57. su nabrojani projekti u pripremi za kandidiranje na Strukturne fondove EU, te isto tako Pregled razvojnih projekata Zagrebačkog Holdinga kandidiranih na strukturne fondove i Kohezijski fond Europske unije putem MRRŠVG i MMPI u suradnji sa SDURF-om.

Slijedom navedenog, potrebno je, ukoliko to nije već učinjeno, uskladiti prostorno plansku dokumentaciju radi potreba realizacije projekata, a koji se mogu planirati unutar obuhvata plana, te izraditi takav Prijedlog plana za javnu raspravu prema pravilima struke i prema važećim propisima, koji će omogućiti kvalitetnu i brzu realizaciju projekata, čije se financiranje predviđa iz spomenutih fondova.

S poštovanjem,

P.ROČELNIK:
mr.sc. Miro Laco

1. Naslovu
2. Arhiva

GRAD ZAGREB
URED GRADONAČELNIKA

PREGLED EU PROJEKATA GRADA ZAGREBA

GRADSKA UPRAVA - PREGLED RAZVOJNIH PROJEKATA GRADA ZAGREBA KANDIDIRANIH NA STRUKTURNE FONDOVE I KOHEZIJSKI FOND EUROPSKE UNIJE

** projekti se razrađuju u tehničkom dijelu i kontinuirano prate (rok za završetak 1.7.2013. - predviđeni datum ulaska RH u EU i ujedno početak sufinanciranja projekata iz SF)*

** projekti kandidirani putem MRRŠVG i MMPI u suradnji sa SDURF-om*

** projekti do rednog broja 57 kandidirani su na Strukturne fondove EU, projekti od rednog broja 57. projekti su u pripremi za kandidiranje na Strukturne fondove EU*

NAZIV PROJEKTA, BROJ PROJEKTA U BAZI NADLEŽNOG UPRAVLJAČKOG TIJELA, SUFINANCIRANJE EU

redni broj	*NAZIV PROJEKTA*	MRRŠVG/MMPI br.projekta	Ukupan iznos
1	Tunel osjeta Zagreb (revitalizacija postojećeg tunela Grič)	105	4.000.000 €
2	Obnova fasada u povijesnoj jezgri	106	7.000.000 €
3	Muzej za umjetnost i obrt (dogradnja i rekonstrukcija postojećeg objekta)	107	7.000.000 €
4	Dom za starije osobe Markuševec	108	5.500.000 €
5	Izgradnja Branimirove ulice, od Zavrtnice do Heinzelove ulice	109	4.200.000 €
6	Izgradnja Samoborske ceste, od Ulice Oranice do Zagrebačke ceste	110	12.000.000 €
7	Izgradnja Šarengradske ulice, od Zagrebačke avenije do Ulice grada Vukovara *	111	10.000.000 €
8	Gradnja ustanove za palijativnu skrb i hospicij	113, Ugašen	
9	Dom zdravlja Zagreb - zapad (gradnja novog objekta uz postojeći Špansko II)	112, Ugašen	
10	Dom zdravlja Zagreb - istok (dogradnja na objektu Kosa)	114, Ugašen	
11	Dom zdravlja Zagreb - istok (gradnja zamjenskog objekta na lokaciji Sesvete)	115, Ugašen	
12	Dom zdravlja Zagreb - istok (izgradnja zamjenskog objekta na lokaciji Žitnjak)	116, Ugašen	
13	Dom zdravlja Zagreb - zapad, Podsused, nadogradnja kata	121, Ugašen	
14	Centar za veterane domovinskog rata	117, Ugašen	
15	Gradnja III. Odjela psihijatarske bolnice "Sveti Ivan" Zagreb	118	4.134.910 €
16	Gradnja VI. Odjela psihijatarske bolnice "Sveti Ivan" Zagreb	119	8.269.821 €
17	Dogradnja i opremanje dječje bolnice Srebrenjak	120, Ugašen	
18	Uređivanje Službe za mikrobiologiju Zavoda za javno zdravstvo "Dr.Andrije Štampar"	122, Ugašen	
19	Sportska polivalentna dvorana Špansko (gradnja objekta i uređivanje trga)	123	5.000.000 €
20	Sportski centar Grana Klaka (izgradnja novog objekta)	124	15.000.000 €
21	Dječji vrtić Vrbani II (izgradnja novog objekta)	125	2.900.000 €
22	Dječji vrtić Vrbani III (izgradnja novog objekta)	126	3.900.000 €
23	Dječji vrtić Borovje (izgradnja novog objekta)	127	5.000.000 €
24	Dječji vrtić Zvončić (izgradnja zamjenskog objekta)	128	1.600.000 €
25	Osnovna škola Stjepana Bencekovića (izgradnja sportske dvorane)	129	900.000 €
26	Osnovna škola Pavleka Miškine (dogradnja škole i izgradnja sportske dvorane)	130	4.200.000 €
27	Osnovna škola Horvati (izgradnja novog objekta) **	131	11.000.000 €
28	Osnovna škola Čulinec (izgradnja novog objekta sa sportskom dvoranom)	132	11.000.000 €
29	Osnovna škola Ante Kovačića (izgradnja sportske dvorane)	133	1.900.000 €
30	Osnovna škola Granešina (izgradnja sportske dvorane)	134	1.900.000 €
31	Osnovna škola Ksaver Šandor Gjalski (dogradnja i izgradnja sportske dvorane)	135	5.000.000 €
32	Osnovna škola Vrbani III (izgradnja novog objekta)	136	7.000.000 €
33	Osnovna škola Ivanja Reka (izgradnja novog objekta)	137	13.000.000 €
34	Osnovna škola Rudeš (dogradnja postojećeg objekta)	138	950.000 €
35	Osnovna škola Dragutina Domjanića (izgradnja dvorane)	139	1.800.000 €
36	Osnovna škola Remete (izgradnja zamjenskog objekta)	140	2.300.000 €
37	Osnovna škola Antuna Mihanovića (dogradnja objekta)	141	800.000 €
38	Osnovna škola Tin Ujević (gradnja nove sportske dvorane)	142	850.000 €
39	Osnovna škola Jabukovac (izgradnja sportske dvorane)	143	1.700.000 €

40	Gradnja regionalne infrastrukture digitalnih prostornih podataka	144, nemamo info	
41	Postrojenje za termičku obradu otpada	2255	170.000.000 €
42	Obrtnički centar Zagreb	2253	40.000.000 €
43	Novi Tehnološki park Zagreb		30.000.000 €
44	Športsko-rekreacijska zona u Zagrebu	2254	50.000.000 €
45	Kongresni centar Zagreb	2252	18.000.000 €
46	URIHO		35.000.000 €
47	Radnička cesta od Koledovčine do Domovinskog mosta	2256	60.000.000 €
48	Sarajevska ulica	27	35.000.000 €
49	Park & Ride	28	7.000.000 €
50	Modernizacija autobusnog voznog parka u cilju poboljšanja kvalitete gradskog prometa na određenim putnim pravcima	26	12.400.000 €
51	Održivost vrtića i škola u GZ, edukacija (energetska efikasnost)		80.000 €
52	Modernizacija i obnova gradske rasvjete		72.000.000 €
53	Implementacija solarnih termalnih kolektora i PV u javnim vrtićima, OS, SS i dr.		28.000.000 €
54	Sustav automatskog upravljanja prometom		38.500.000 €
55	Vatrogasna postaja Sesvete		8.000.000 €
56	Postrojenje za kemijsko pročišćavanje otpadnih voda		40.000.000 €
57	Sanacija rudokopa (laporoloma) bivše tvornice cementa "Sloboda"		200.000.000 €
			1.003.784.731 €
PROJEKTI U PRIPREMI ZA KANDIDIRANJE NA STRUKTURNE FONDOVE EU			
58	*Modernizacija ZOO-a u Zagrebu - I. Faza*		*3.150.000 €*
59	*Mjere energ. učinkovitosti na sustavu javne rasvjete GZ - parkovi i pješačke površine*		*17.000.000 €*
60	*Mjere energ. učinkovitosti na sustavu javne rasvjete GZ - cestovne površine*		*83.000.000 €*
61	*Regulacija, informatizacija i upravljanje susatavom javne rasvjete GZ - cestovne površine*		*41.500.000 €*
62	*Regulacija, informatizacija i upravljanje susatavom javne rasvjete GZ - parkovi i pješačke površine*		*8.500.000 €*
63	*Izgradnja Vatrogasne postaje "Novi Zagreb II"*		*5.500.000 €*
64	*Izgradnja Vatrogasne postaje "Podsljeme"*		*4.800.000 €*
65	*Strateški gradski projekti - redizajn napuštenih željezničkih, industrijskih i vojnih kompleksa*		
66	*Strateška zelena prostorno-programska infrastruktura -očuvanje identiteta Zelenog Grada*		
67	*"Shared space" višenamjensko korištenje javnih gradskih prostora*		
68	*Gradska željeznička infrastruktura - veće i bolje korištenje u javnom prijevozu*		
69	*Virtualni operacijski centar*		
70	*ISUD (Inf. sustav za upravljanje dokumentima)*		
71	*Izgradnja vlastite optičke mreže Grada Zagreba do svake ustanove*		
72	*Digitalne zbirke podataka*		
73	*Centar za zdravlje žena*		
74	*Poliklinika za šećernu bolest*		
75	*Prvi hospicij u Gradu Zagrebu*		
76	*Integrirani sustav za podršku programima subvencija Grada Zagreba*		
77	*Sustav prostornih podataka*		
78	*Wi-fi Wireless Mesh mreža Grada Zagreba*		
79	*e-Građanstvo, Integrirani sustav upravljanja zahtjevima za građanstvo*		
80	*e-obrazovanje, informacijski sustav obrazovanja*		
81	*ZagrebForum*		
82	*Programska obnova javnog prostora u povijesnoj jezgri Gornjeg i Donjeg grada*		
83	*Centar Ureda za upravljanje u hitnim situacijama*		
84	*Trenažni centar za operativne snage Grada Zagreba*		
85	*Razvoj komunikacijskog sustava za hitne situacije Grada Zagreba*		
86	*Uvođenje sustava upravljanja informacijskom sigurnošću Grada Zagreba*		

GRAD ZAGREB
URED GRADONAČELNIKA

PREGLED EU PROJEKATA - ZAGREBAČKI HOLDING

GRAD ZAGREB

ZAGREBAČKI HOLDING - PREGLED RAZVOJNIH PROJEKATA KANDIDIRANIH NA STRUKTURNE FONDOVE I KOHEZIJSKI FOND EUROPSKE UNIJE

** projekti se razrađuju u tehničkom dijelu i kontinuirano prate (rok za završetak 1.7.2013. - predviđeni datum ulaska RH u EU i ujedno početak sufinanciranja projekata iz SF)*

** projekti kandidirani putem MRRŠVG i MMPI u suradnji sa SDURF-om*

NAZIV PROJEKTA, BROJ PROJEKTA U BAZI NADLEŽNOG UPRAVLJAČKOG TIJELA, VRIJEDNOST PROJEKTA

redni broj projekta	*NAZIV PROJEKTA*	MRRŠVG/MMPI br.projekta	Ukupan iznos
1	Kupnja 40 novih autobusa s pogonom na CNG, izgradnja punionice i hale za popravak	2265	18.000.000 €
2	Tramvajska remiza Blato	2273	60.000.000 €
3	Smanjenje gubitaka vode, sanacije i izgradnje vodoopskrbne mreže na području Zgb	2274	160.000.000 €
4	Postrojenje za uklanjanje atrazina na vodocrpilištu Mala Mlaka	2275	1.000.000 €
5	Dovod otpadnih voda Sesveta - istok na C.S.Vuger potok	2276	11.500.000 €
6	Dovod otpadnih voda Sesveta - istok sa C.S. Vuger potok na CUPOVGZ	2277	2.500.000 €
7	Transportni kanali Sesvete - istok i retencijski bazeni	2278	3.000.000 €
8	Naselje "Resnik" transportni kolektor Resnik sa retencijsko-preljevnim objektom	2279	2.000.000 €
9	Naselje "Jakuševec" sa Crpnom stan	2280	1.000.000 €
10	Sabirni kanal "Čulinečka" - sjever	2281	1.000.000 €
11	Sabirni kanal Pantovčak - Zelengaj	2282	700.000 €
12	Sabirni kanal "Dubravica"	2283	1.600.000 €
13	Ispust Horvaćanska - potok	2284	2.000.000 €
14	Kolektor "Islandska"	2285	1.600.000 €
15	Kanalizacijska mreža uzvodnog sliva potoka Lomnica	2286	2.100.000 €
16	Kanalizacijska mreža Kupinečkog kraljevca sa 4 precrpne stanice I Etapa	2287	6.000.000 €
17	Kan mreža Lučko - Ježdovec	2288	2.500.000 €
18	Kanalizacijska mreža Hrvatskog Leskovca - jug i sliv potoka "Potok"	2289	3.000.000 €
19	Žičara "Sljeme"	2291	40.000.000 €
20	Sustav daljinskog nadzora i upravljanja ispravljačkim stanicama - tramvajski promet	2271	2.000.000 €
21	Sustav skladištenja povratne energije elektrovuče stvorene u procesu kočenja tram. vozila	2269	3.000.000 €
22	Razvoj tramvajske mreže Grada Zagreba	2268	30.500.000 €
23	Nabava 58 niskopodnih tramvaja	2267	90.000.000 €
24	Odvojeno prikupljanje otpada	2290	20.000.000 €
25	Energetski učinkovite zgrade i korištenje obnovljivih izvora energije	2266	5.000.000 €
26	Proizvodnja bioplina iz komunalnog bio otpada	2264	13.000.000 €
27	Održivi vrtići u Gradu Zagrebu - edukacija	2263	20.000 €
28	Korištenje otpadne topline u sustavu daljinskog grijanja	2262	3.500.000 €
29	Pilot projekt "F-N elektrana" na deponiju Jakuševec	2261	2.000.000 €
30	Zatvaranje odlagališta Jakuševec	2260	25.000.000 €
31	Generator br3 - Jakuševec	2259	1.000.000 €
32	Plan razvoja sustava daljinskog očitanja na postojećim brojilima distribucijskog sustava GPZ	2272	28.031.000 €
33	Učinkovita rasvjeta na odlagalištu otpada Jakuševec	2258	60.000 €
34	Gradska plinara Zagreb (izgradnja plinoopskrbnih objekata 2010-2013)	145	30.800.000 €
			573.411.000 €

	PROJEKTI U PRIPREMI ZA KANDIDIRANJE NA STRUKTURNE FONDOVE EU		
35	Sanacija i uređenje zaštićene eko-zone jezera Savica-Šanci		20.000.000,00 €

REPUBLIKA HRVATSKA
DRŽAVNA UPRAVA ZA ZAŠTITU I SPAŠAVANJE
PODRUČNI URED ZA ZAŠTITU I SPAŠAVANJE
ZAGREB
KLASA: 350-02/12-01/17
URBROJ: 543-21-01-12-2
Zagreb, 23.travnja. 2012.

REPUBLIKA HRVATSKA
GRAD ZAGREB
251-13 Gradski ured za prostorno uređenje, izgradnju Grada, graditeljstvo, komunalne poslove i promet
Primljeno: 25-04-2012
Klasifikacijska oznaka | Org. jed.
350-07/10-02/268 | 60
Urudžbeni broj | Pril. | Vrij.
543-21-01-12-174 | - |

GRAD ZAGREB
GRADSKI URED ZA PROSTORNO UREĐENJE, IZGRADNJU GRADA, GRADITELJSTVO, KOMUNALNE POSLOVE I PROMET
Sektor za postupak izrade i donošenja dokumenata prostornog uređenja
ZAGREB, Republike Austrije 18

PREDMET: Izmjena i dopuna Prostornog plana Grada Zagreba
- mišljenje, daje se

Veza: vaša KLASA: 350-07/10-02/268, URBROJ: 251-13-60/001-10-160 od 05. travnja 2012. godine

Vašim dopisom broj gornji zatražili ste da vam dostavimo podatke, planske smjernice, dokumente i uvjete iz našeg djelokruga za izradu Izmjena i dopuna Prostornog plana Grada Zagreba.

Uvidom u Odluku o izradi Izmjena i dopuna Prostornog plana Grada Zagreba, odnosno u razloge za izradu izmjena i dopuna Plana, kao i u ciljeve i programska polazišta izmjena i dopuna Plana, utvrđujemo da navedene Izmjene i dopune ne obuhvaćaju mjeru zaštite i spašavanja, niti bitno mogu utjecati na istu. Sukladno navedenom nemamo novih prijedloga i zahtjeva, već ovom prilikom potvrđujemo mjere zaštite i spašavanja iz temeljne Odluke o donošenju Prostornog plana Grada Zagreba.

S poštovanjem,

REPUBLIKA HRVATSKA - PODRUČNI URED ZA ZAŠTITU I SPAŠAVANJE - ZAGREB - DRŽAVNA UPRAVA ZA ZAŠTITU I SPAŠAVANJE

PROČELNIK
Petar Vitas, dipl. ing.

DOSTAVITI:
- naslovu - obično
- pismohrana - ovdje

REPUBLIKA HRVATSKA
GRAD ZAGREB
GRADSKI URED ZA GOSPODARSTVO,
RAD I PODUZETNIŠTVO
Odjel za investicije, praćenje stanja u gospodarstvu i turizam

REPUBLIKA HRVATSKA
GRAD ZAGREB
251-13 Gradski ured za prostorno uređenje, izgradnju Grada, graditeljstvo, komunalne poslove i promet

Primljeno: 25-04-2012		
Klasifikacijska oznaka	Org. jed.	
350-07/10-02/268	01	
Urudžbeni broj	Pril.	Vrij.
251-09-02/02-12-175	1	

KLASA: 350-07/08-01/151
URBROJ: 251-09-02/02-12-97
Zagreb, 24. travnja 2012.

GRADSKI URED ZA ZA PROSTORNO UREĐENJE,
IZGRADNJU GRADA, GRADITELJSTVO,
KOMUNALNE POSLOVE I PROMET
Sektor za postupak izrade i donošenja dokumenata prostornog uređenja
10 000 Z A G R E B
Ulica Republike Austrije 18

Predmet: Odluka o izmjenama i dopunama Odluke o izradi Izmjena i dopuna Prostornog plana grada Zagreba,
- dostava Odluke s pozivom na dostavu zahtjeva
- odgovor, daje se

Na temelju vašeg dopisa, KLASA: 350-07/10-02/268, URBROJ: 251-13-60/001-12-160 od 05. travnja 2012., izvješćujemo vas da ne raspolažemo s novim dokumentima značajnim za Izmjene i dopune Prostornog plana grada Zagreba.

S poštovanjem

REPUBLIKA HRVATSKA GRADSKI URED ZA GOSPODARSTVO, RAD I PODUZETNIŠTVO ZAGREB GRAD ZAGREB

PROČELNIK
Mr. sc. Ladislav Prežigalo

Trg Stjepana Radića 1
10000 Zagreb
☎ +385 1 610 1111
🖷 +385 1 610 1499
e-mail: gospodarstvo@zagreb.hr
web: http://www.zagreb.hr

ISO 9001
Q-722

REPUBLIKA HRVATSKA
GRAD ZAGREB
GRADSKI KONTROLNI URED

KLASA: 350-07/12-02/153
URBROJ: 251-04-01-12-2
Zagreb, 24. travnja 2012.

REPUBLIKA HRVATSKA
GRAD ZAGREB
251-13 Gradski ured za prostorno uređenje, izgradnju Grada, graditeljstvo, komunalne poslove i promet
Primljeno: 25-04-2012
Klasifikacijska oznaka | Org. jed.
350-07/10-02/268 | 01/2
Urudžbeni broj | Pril. | Vrij.
251-04-01-12-176 | 1 |

GRADSKI URED ZA PROSTORNO UREĐENJE, IZGRADNJU GRADA, GRADITELJSTVO, KOMUNALNE POSLOVE I PROMET
Sektor za postupak izrade i donošenja dokumenata prostornog uređenja
Republike Austrije 18

Predmet: Odluka o izmjenama i dopunama Odluke o izradi Izmjena i dopuna Prostornog plana Grada Zagreba

U Gradski kontrolni ured zaprimljen je 11. travnja 2012. dopis Klasa:350-07/10-02/268 kojim tražite dostavu zahtjeva (podataka, planskih smjernica i propisanih dokumenata) za izradu Izmjena i dopuna Plana koji se odnosi na Odluku o izmjenama i dopunama Odluke o izradi Izmjena i dopuna Prostornog plana Grada Zagreba.

Sukladno odredbama Zakona o sustavu unutarnjih financijskih kontrola u javnom sektoru (NN 141/06) Gradski kontrolni ured ne sudjeluje u poslovnim procesima gradskih upravnih tijela i ne uključuje se u aktivnosti koje mogu biti predmetom revizije.

REPUBLIKA HRVATSKA 1 GRADSKI KONTROLNI URED GRAD ZAGREB

PROČELNIK
mr.sc. Mirko Herak

HEP - Operator distribucijskog sustava d.o.o.
ELEKTRA ZAGREB
10002 Zagreb, Gundulićeva 32
TELEFON • 01 / 4601 111
TELEFAKS • 01 / 4856 329
POŠTA • POŠTANSKI PRETINAC 90
ŽIRO RAČUN • 2340009-1110077589

REPUBLIKA HRVATSKA
GRAD ZAGREB
251-13 Gradski ured za prostorno uređenje, izgradnju Grada, graditeljstvo, komunalne poslove i promet
Primljeno: 26-04-2012
Klasifikacijska oznaka | Org. jed.
350-07/10-02/268 | 60 21
Urudžbeni broj | Pril. | Vrij.
350-12-177 | 1

GRAD ZAGREB
GRADSKI URED ZA PROSTORNO UREĐENJE, IZGRADNJU GRADA, GRADITELJSTVO, KOMUNALNE POSLOVE I PROMET
Sektor za postupak izrade i donošenja dokumenata prostornog uređenja
10000 ZAGREB
Ulica Republike Austrije 18

NAŠ BROJ I ZNAK: 4/01-4.1-2454/12-IR-9678
VAŠ BROJ I ZNAK: Kl.: 350-07/10-02/268 Ur.br.: 251-13-60/001-10-160

PREDMET:
DATUM: 23.04.2012.

IZMJENE I DOPUNE PROSTORNOG PLANA GRADA ZAGREBA

Poštovani,

Temeljem Vašeg dopisa klasa: 350-07/10-02/268, urbroj: 251-13-60/001-10-160 od 5.04.2012. godine, zaprimljenog 11.04.2012., kojim nas obavještavate o izradi *Izmjena i dopuna Prostornog plana grada Zagreba,* dostavljamo Vam slijedeće naše mišljenje:

A. Ukoliko se ove izmjene i dopune PPGZ odnose isključivo na navedene ciljeve - *promjenu granica Parka prirode Medvednica, promjenu granica pojedinih nepokretnih kulturnih dobara, fotonaponske sustave i nužno usklađenje Plana sa Zakonom,* nemamo nikakvih dodatnih zahtjeva na izradu izmjena i dopuna.

B. Ukoliko ove izmjene i dopune PPGZ uključuju i mogućnost intervencija u ostalim segmentima tekstualnog i grafičkog dijela Plana, molimo Vas da uzmete u obzir slijedeće:

Kao što smo navodili u dosadašnjim našim prijedlozima izmjena i dopuna, koji su velikim dijelom i prihvaćeni, još jednom ističemo da bi u tekstualnom dijelu Plana trebalo izmijeniti slijedeće:

Točka **5.3.2. Električna energija** :

- u prvome odlomku brisati dio teksta na kraju (iza crtice) : *~~„prvenstveno izgradnjom TS 400/220/110 kV Žerjavinec s pripadajućim raspletom dalekovoda~~"* jer je navedena TS izgrađena i puštena u pogon još 2006. godine;
- u drugome odlomku brisati dio teksta na kraju (iza zareza) : *~~„što zahtijeva sanaciju stanja u „sivim zonama" (loše naponske okolnosti i preopterećena mreža) i područjima bespravne izgradnje~~"* jer je tijekom proteklih godina većina takvih područja riješena i na području Grada Zagreba je preostalo vrlo malo niskonaponskih mreža navedenih karakteristika.

U grafičkom dijelu važećeg Prostornog plana ucrtane su sve trase 110 kV vodova i lokacije TS 110/X kV koje su sadržane u našim sagledivim dugoročnim planovima razvoja mreže baziranim na studijskim analizama i istraživanjima. Međutim, kao što smo u nekoliko navrata tražili i kod pokretanja procedura izmjena i dopuna GUP-a grada Zagreba tijekom proteklih par godina, zbog neizvjesnosti vremena realizacije planirane ulice Prisavlje, u grafički je dio Prostrornog plana potrebno ucrtati i trasu planiranih 110 kV kabelskih vodova po rubnim površinama postojećih prometnica uz Savu, odnosno savski nasip, između važnih napojnih trafostanica elektroenergetske mreže grada Zagreba: 4 TS 19 110/30 kV JARUN, buduće 4TS15 110/10(20) kV CVJETNO NASELJE (rekonstrukcija postojeće TS 30/10 kV u TS 110/10(20) kV) i 4TS13 110/10(20) kV SAVICA.

S poštovanjem,

DIREKTOR ELEKTRE ZAGREB :
MARKO ŠKROBO, dipl.ing.

Co :
- Služba za razvoj i investicije
- Pismohrana

HEP - Operator distribucijskog sustava d.o.o. ZAGREB
DISTRIBUCIJSKO PODRUČJE ELEKTRA ZAGREB

REPUBLIKA HRVATSKA
GRAD ZAGREB
GRADSKI ZAVOD ZA ZAŠTITU
SPOMENIKA KULTURE I PRIRODE

Klasa: 612-08/12-11/9
Ur.br. 251-18-01-11-3
Zagreb, 24.4.2012.

REPUBLIKA HRVATSKA
GRAD ZAGREB
251-13 Gradski ured za prostorno uređenje, izgradnju Grada, graditeljstvo, komunalne poslove i promet

Primljeno: 26-04-2012		
Klasifikacijska oznaka	Org. jed.	
350-07/10-02/268	60	
Urudžbeni broj	Pril.	Vrij.
251-18-01-12-178	2	

(1 CD)

GRADSKI URED ZA PROSTORNO UREĐENJE,
IZGRADNJU GRADA, GRADITELJSTVO,
KOMUNALNE POSLOVE I PROMET
Sektor za postupak izrade i donošenja
dokumenata prostornog uređenja
Ul.Republike Austrije 18
10000 ZAGREB

Predmet: Izmjene i dopune Prostornog plana Grada Zagreba

Veza Klasa: 350-07/10-02/268

Povodom zahtjeva za dostavu podataka, planskih smjernica i propisanih dokumenata za izradu Izmjena i dopuna Prostornog plana Grada Zagreba temeljem odluke Gradske skupštine Grada Zagreba o izradi plana, obavještavamo sljedeće:

Zavod je 12. studenog 2010. godine dostavio sa stajališta zaštite kulturnih dobara relevantne podatke - grafički prikaz zaštićenih kulturno-povijesnih cjelina na području obuhvata Prostornog plana Grada Zagreba, prostorne međe i sustav zaštite, koji je redefiniran prema rješenjima Ministarstva kulture, Uprava za zaštitu kulturne baštine.

Obzirom da je u međuvremenu Ministarstvo kulture RH, Uprava za zaštitu kulturne baštine, donijelo nova rješenja o utvrđivanju svojstva kulturnog dobra za dva arheološka područja dostavljamo popis zaštićenih kulturno-povijesnih cjelina i graditeljskih sklopova, karte i CD s grafičkim prikazom zaštićenih kulturno-povijesnih cjelina na području obuhvata Prostornog plana Grada Zagreba, prostorne međe i sustav zaštite u koji smo ugradili novelirane podatke, kao podlogu za izradu izmjena i dopuna plana.

U tijeku je i cjelovita revizija i usklađenje konzervatorske podloge za PPGZ, te će se ista dostaviti u najkraćem mogućem roku, kako bi se u Nacrt prijedloga Izmjene i dopune Prostornog plana Grada Zagreba ugradili relevantni podaci sustava mjera zaštite nepokretnih kulturnih dobara na području obuhvata plana.

S obzirom da je konzervatorska podloga prilog plana, u plan je potrebno ugraditi samo one podatke iz konzervatorske podloge koji su primjereni razini plana.

Također, kao preporuka službe zaštite, ističe se potreba da se kroz planska određenja namjene i urbanih pravila PPGZ-a, omogući očuvanje i afirmacija karakterističnih morfoloških, ambijentalnih i drugih obilježja prostora i graditeljske strukture, koji su, iako nemaju svojstvo kulturnog dobra, općom vrijednošću ili lokalnim značenjem značajni nositelji kulturno-povijesnog identiteta i predstavljaju graditeljsku baštinu vrijednu očuvanja.

Obzirom na potrebne izmjene vezane uz zaštitu prirodnih vrijednosti obavještavamo sljedeće:

1. S aspekta zaštite prirodnih vrijednosti, postojeći prilog 3.A. Prostornog plana potrebno je izmijeniti kako slijedi:

- nema više kategorizacije na A, B i C tj. ovaj Zavod daje samo popis područja koja su zaštićena temeljem Zakona o zaštiti prirode. (u prilogu dopisa dostavljamo tabelarni prikaz)

- slijedom iznešenoga treba ukinuti „kategoriju B" DIJELOVI PRIRODE KOJI SE PREDLAŽU ZA ZAŠTITU TEMELJEM ZAKONA O ZAŠTITI PRIRODE te iste voditi kao DIJELOVE PRIRODE KOJI SE ŠTITE PLANOM.
- kako je navedeno već u listopadu 2011. vezano za izmjene GUP-a, stablo Paulovnije u Prilazu Gjure Deželića 51 zaštićeno je u kategoriji SPOMENIKA PRIRODE, a ne spomenika parkovne arhitekture.
- stablo oskoruše u Đurkovom putu uklonjeno je nakon odumiranja te ga je potrebno ukloniti iz popisa
- Napominjemo da oznake područja koja se štite planom ne mogu biti istovjetne onima za zaštićena područja (oznake SP, ZK, SPA idr. mogu se odnositi samo na područja koja su zaštićena temeljem Zakona o zaštiti prirode)
- sugerira se i razlika u boji ili tonalitetu za područja koja su zaštićena temeljem Zakona i ona koja se štite planskom dokumentacijom.
- kategorije park šume (PŠ) nema na području Prostornog plana. (treba ukloniti Dotrščinu)
- na karti „Dugo Selo" treba ukloniti oznaku SP lociranu sjeverno od Cerja (Kopanjina) jer se ista ne odnosi na poznati lokalitet (vjerojatno tehnička pogreška.)

2. na području GUP-a izmjene u odnosu na već utvrđene izmjene iz listopada 2011.g. su sljedeće:

- područje SAVICA prelazi iz kategorije posebnog rezervata u kategoriju ZNAČAJNI KRAJOBRAZ.
- kako je navedeno već u listopadu 2011., stablo Paulovnije u Prilazu Gjure Deželića 51 zaštićeno je u kategoriji SPOMENIKA PRIRODE, a ne spomenika parkovne arhitekture.
- Dolje navedeno, korigirali smo već u izmjenama 2011., no s obzirom na dostavljenu dokumentaciju, ponavljamo kako slijedi:
- nema više kategorizacije na A, B i C tj. ovaj Zavod daje samo popis područja koja su zaštićena temeljem Zakona o zaštiti prirode. (u prilogu dopisa dostavljamo tabelarni prikaz)
- slijedom iznešenoga treba ukinuti „kategoriju B" DIJELOVI PRIRODE KOJI SE PREDLAŽU ZA ZAŠTITU TEMELJEM ZAKONA O ZAŠTITI PRIRODE te iste voditi kao DIJELOVE PRIRODE KOJI SE ŠTITE PLANOM.
- Napominjemo da oznake područja koja se štite planom ne mogu biti istovjetne onima za zaštićena područja (oznake SP, ZK, SPA idr. mogu se odnositi samo na područja koja su zaštićena temeljem Zakona o zaštiti prirode)
- kategorija spomenika parkovne arhitekture treba imati oznaku SPA.
- sugerira se i razlika u boji ili tonalitetu za područja koja su zaštićena temeljem Zakona i ona koja se štite planskom dokumentacijom.

S poštovanjem,

Izradila:
Ž. Staničić, dipl.ing.agr.
S. Veršić, dipl.ing.arh.

REPUBLIKA HRVATSKA GRADSKI ZAVOD ZA ZAŠTITU KULTURE I PRIRODE ZAGREB

PROČELNIK
Silvije Novak, prof.

Prilog.
- popis zaštićenih kulturno-povijesnih cjelina i graditeljskih sklopova, karte i CD s grafičkim prikazom zaštićenih kulturno-povijesnih cjelina
- tabelarni prikaz područja koja su zaštićena temeljem Zakona o zaštiti prirode

Dostaviti:
1. Naslovu
2. Evidencija
3. Arhiva

GRAD ZAGREB
GRADSKA ČETVRT PEŠČENICA-ŽITNJAK
Vijeće Gradske četvrti Peščenica-Žitnjak

KLASA: 026-02/12-01/50
URBROJ: 251-06-02/11-12-2
Zagreb, 25. travnja 2012.

REPUBLIKA HRVATSKA
GRAD ZAGREB
251-13 Gradski ured za prostorno uređenje, izgradnju Grada, graditeljstvo, komunalne poslove i promet

Primljeno: 26-04-2012		
Klasifikacijska oznaka	Org. jed.	
350-07/10-02/268	60	3
Urudžbeni broj	Pril.	Vrij.
251-06-02/11-12-179	1	

GRADSKI URED ZA PROSTORNO UREĐENJE, IZGRADNJU GRADA, GRADITELJSTVO, KOMUNALNE POSLOVE I PROMET
Sektor za postupak izrade i donošenja dokumenata prostornog uređenja
Zagreb, Ulica Republike Austrije 18

PREDMET: Odluka o izmjenama i dopunama Odluke o izradi Izmjena i dopuna Prostornog plana Grada Zagreba
- očitovanje, dostavlja se

Poštovani!

Vezano uz navedenu predmetnu naznaku zaprimili smo 12. travnja 2012. vaš dopis KLASA:350-07/10-02/268; URBROJ:251-13-60/001-10-160 na osnovi kojega odgovaramo sljedeće:

- Vijeće Gradske četvrti Peščenica-Žitnjak nema nikakvih planskih smjernica vezanih uz predmet
- Vijeće Gradske četvrti Peščenica-Žitnjak ***podržava*** Odluku o izmjenama i dopunama Odluke o izradi Izmjena i dopuna Prostornog plana Grada Zagreba.

Predsjednik
Vijeća Gradske četvrti
Peščenica-Žitnjak

Dragan Vučić, dipl.ing.

Izvijestiti:
1. Vijeće GČ Peščenica-Žitnjak
2. Arhiv – ovdje

GRAD ZAGREB
GRADSKA ČETVRT ČRNOMEREC
Vijeće Gradske četvrti Črnomerec

KLASA: 026-03/10-001/29
URBROJ: 251-06-02/03-12-5
Zagreb, 25. travnja 2012.

REPUBLIKA HRVATSKA
GRAD ZAGREB
251-13 Gradski ured za prostorno uređenje, izgradnju Grada, graditeljstvo, komunalne poslove i promet

Primljeno: 26-04-2012		
Klasifikacijska oznaka	Org. jed.	
350-07/10-02/268	60	
Urudžbeni broj	Pril.	Vrij.
251-06-02/03-12-180	1	

GRADSKI URED ZA PROSTORNO UREĐENJE, IZGRADNJU GRADA, GRADITELJSTVO, KOMUNALNE POSLOVE I PROMET
Sektor za postupak izrade i donošenja dokumenata prostornog uređenja

Predmet: Odluka o izmjenam i dopunam Odluke o izradi
Izmjena i dopuna Prostornog plana Grada Zagreba
- očitovanje, dostavlja se

Veza klasa 350-07/10-02/268, urbroj:251-13-60/001-10-160, od 05. travnja 2012.

Vijeće Gradske četvrti Črnomerec podržava Odluka o izmjenam i dopunam Odluke o izradi Izmjena i dopuna Prostornog plana Grada Zagreba.

Vijeće također predlaže da se zahtjev, g. Dragutina Slonje, Koštacin 4, ulica Koštacin, k.č. 54/ k.o. Mikulići izuzime iz Parka priride Medvednica.

Na navedenoj adresi nalazi se stambeni objekat za koji stanari traže izgradnju odnosno priključak na komunalnu infrastrukturu (voda, odvodnja, plin), ali je odbijen zahtjev za ishođenje Potvrde glavnog projekta jer se čestica javno dobro putevi nalazi u Parku prirode Medvednica.

S poštovanjem,

Predsjednik
Vijeća Gradske četvrti
Črnomerec
dr. sc. Dragan Korolija Marinić

O tome obavijest:
Služba za mjesnu samoupravu
Pročelnik Zoran Nevistić, dipl.ing.

ORIGINAL

REPUBLIKA HRVATSKA
GRAD ZAGREB
GRADSKI URED ZA PROSTORNO UREĐENJE, IZGRADNJU GRADA, GRADITELJSTVO, KOMUNALNE POSLOVE I PROMET
Sektor za prostorno uređenje i graditeljstvo

REPUBLIKA HRVATSKA
GRAD ZAGREB
251-13 Gradski ured za prostorno uređenje, izgradnju Grada, graditeljstvo, komunalne poslove i promet

Primljeno: 26.4.2012.		
Klasifikacijska oznaka	Org. jed.	
350 07/10 02/ 268	dn	
Urudžbeni broj	Pril.	Vrij.
251-13-21/001-12-181	1	

Klasa: 350-02/12-02/001
Urbroj: 251-13-21/001-12-2
Zagreb, 24. travnja 2012.

GRADSKI URED ZA PROSTORNO UREĐENJE, IZGRADNJU GRADA, GRADITELJSTVO, KOMUNALNE POSLOVE I PROMET
Sektor za postupak izrade i donošenja dokumenata prostornog uređenja

Zagreb, Ulica Republike Austrije 18

Predmet: Odluka o izmjenama i dopunama Odluke o izradi izmjena i dopuna Prostornog plana Grada Zagreba, dostava Odluke s pozivom na dostavu zahtjeva
- očitovanje, dostavlja se

Veza:Klasa: 350-07/10-02/268, Urbroj: 251-13-60/01-10-160 od 05. travnja 2012.

Temeljem Odluke o izmjenama i dopunama Odluke o izradi izmjena i dopuna Prostornog plana Grada Zagreba donesene na 35. sjednici Gradske skupštine Grada Zagreba održanoj 29. ožujka 2012., (objavljene u Službenom glasniku Grada Zagreba broj 5/2012.), dostavljamo po pozivu gore naznačene Klase zahtjeve, te molimo da isti budu na odgovarajući način ugrađeni u plan. Dostavljeni zahtjevi temelje se na utvrđenim neusklađenostima i nepravilnostima u važećem Prostornom planu Grada Zagreba (Sl. gl. broj 8/01, 16/02, 11/03, 2/06 i 1/09), koji kao predmet izmjene i dopune predstavlja polazište za ove zahtjeve, a isti se odnose na provedivost Plana u odnosu na Zakon o prostornom uređenju i gradnji (NN broj 76/07, 38/09, 55/11 i 90/11) i nužno usklađenje sa istim, na usklađenje sa odredbama Zakona o izmjenama Zakona o proglašenju zapadnog dijela Medvednice parkom prirode (NN broj 25/09), te sa odredbama Pravilnika o izmjenama i dopunama Pravilnika o jednostavnim građevinama i radovima (NN br. 57/10):

1. Odlukom o izmjenama i dopunama Odluke o izradi izmjena i dopuna Prostornog plana Grada Zagreba (Sl.gl. Grada Zagreba 5/12) određena je potreba usklađenja granica Parka prirode Medvednica sa Zakonom o izmjenama Zakona o proglašenju zapadnog dijela Medvednice parkom prirode, pa je potrebno korigirati i kartografske prikaze građevinskih područja naselja – „Sjeverni dio Grada“ i „Sesvete“, te odrediti lokacijske uvjete za predmetni prostor koji nije više unutar Parka prirode Medvednica, niti je unutar granica građevinskih područja grada Zagreba, Sesveta i 68 naselja.
2. Radi usklađenja Izmjene i dopune Prostornog plana Grada Zagreba s Pravilnikom o izmjenama i dopunama Pravilnika o jednostavnim građevinama i radovima (NN br. 57/10) treba izmijeniti one odredbe čl. 10. točke 5.1.3. koje se odnose na osiguranje

parkirališno-garažnih mjesta za poslovnu namjenu u smislu Pravilnika, a koja poslovna namjena uključuje ugostiteljsko-turističku, trgovačku, uslužnu i drugu djelatnost.

3. Prijelazne i završne odredbe (članke 15., 16. i 17.) važeće Odluke treba uskladiti sa Zakonom o prostornom uređenju i gradnji koji je na snazi još od 1. listopada 2007. godine.

4. Predlažemo značenje svih izraza i pojmova iz članka 4. PPGZ-a, uskladiti sa značenjem tih istih izraza i pojmova u Zakonu, GUP-u grada Zagreba i Sesveta, zbog ujednačene primjene (npr. individualna građevina u GUP-ovima znači građevinu određene visine, a nije vezana uz namjenu, broj stanova, niti uz maksimalni GBP iste kao u PPGZ-u).

5. Definicija stambene građevine iz članka 4. (točke 10. i 16.) i točke 2.3.1.A. članka 7. nije u skladu sa Zakonom u pogledu etažnosti (suteren je Zakonom određen kao nadzemna etaža), niti sa samim sobom (točka 7.2. članka 4.). Kako se suteren i potkrovlje/uvučeni kat smatraju nadzemnim etažama, proizlazi da individualna i niska građevina mogu imati najviše **četiri** (a ne **tri** kako je istovremeno navedeno) nadzemne etaže, da se individualna i niska građevina razlikuju po broju stanova i maksimalnom GBP-u (a ne po visini) što u provedbi omogućuje različita tumačenja iste odredbe. *Primjerice, neprovedivo je omogućavanje gradnje tzv. obiteljske, individualne građevine sa najviše dva stana, najveće visine tri nadzemne etaže iz članka 4. točke 10. [suteren (1), prizemlje(2), kat(3), potkrovlje(4)], s mogućnošću gradnje podzemne etaže (podrum ili pretežito ukopana etaža), najvećeg ukupnog GBP-a točke 2.3.1.A. do 400m2, najveće visine iz točke 2.3.1.3. dvije nadzemne etaže max visine 5,5 m...(?)*

6. Definirati odnosno razlučiti pojmove „gospodarska" i „poslovna" namjena koji se pojavljuju u Odluci, a koji stvaraju zabunu u primjeni iste (u tekstu Odluke se pojavljuje poslovna građevina, stambeno-gospodarska građevina, gospodarska građevina, manja gospodarska građevina), a s tim u vezi definirati gospodarsku, odnosno stambeno-gospodarsku građevinu, obzirom na mogućnost gradnje istih u pretežitom stanovanju (gospodarske građevine na pojedinačnim građevnim česticama); preispitati stručnu odluku prema kojoj u građevinama iz točke 2.3.1.A. članka 7. nije omogućena gradnja i stambeno-*poslovnih* građevina.

7. U točki 2.3.1.1. podtočki (1.) odlomak 2. treba precizirati u kojim slučajevima veličina građevne čestice ne može biti manja od 600 m2.

8. Uskladiti visinu građevina izraženu u metrima iz točke 2.3.1.3. sa najvećim brojem etaža iz članka 4. (točke 10. i 16.) i članka 7. (točke 2.3.1.A.): najveća visina dvoetažne građevine određena je sa 5,5 m što je neprovedivo čak u slučaju gradnje npr. prizemlja i uvučenog kata, a sasvim onemogućuje gradnju pretežito ukopane etaže (koja je istom točkom omogućena), a isto tako je neprovediva odredba o najvećoj visini troetažne građevine sa max. 8,5 m, u slučajevima namjeravane gradnje npr. prizemlja, kata i uvučenog kata (te pretežito ukopane etaže).

9. Primjedbe prethodne točke odgovarajuće se odnose i na pomoćne, manje gospodarske i poljoprivredne građevine iz točke 2.3.1.4.

10. Potrebno je omogućiti oblikovanje zadnje etaže kao uvučenog kata za sve vrste građevina osim pomoćnih i poljoprivrednih (uskladiti sa člankom 4. stavkom 1. točkama 7.2., 10. i 16.), osim ako namjera izrađivača nije bila da sve građevine moraju imati zadnju etažu isključivo oblikovanu kao potkrovlje sa kosim krovom.

11. U točki 2.3.1.9. članka 7. tekst „ako je za javnoprometnu površinu prethodno izdana lokacijska dozvola" nije u skladu sa Zakonom, pa ga treba brisati

12. Za očekivati bi bilo da Prostorni plan grada Zagreba sadrži lokacijske uvjete za gradnju građevina za zdravstvo, kulturu, znanost i socijalnu djelatnost iz točke 2.3.1.9., te za ostale sadržaje javnog interesa iz točke 2.3.1.10.

13. Odrediti lokacijske uvjete za gradnju solarnih elektrana kao zasebnih energetskih/ infrastrukturnih građevina.

14. Odrediti lokacijske uvjete za gradnju drugih alternativnih izvora energije (vjetroelektrane i dr.).

15. U članku 17. Odluke o donošenju PPGZ-a trebalo bi razmotriti omogućavanje gradnje komunalne infrastrukture, na područjima za koja je obvezno donošenje detaljnijih dokumenata prostornog uređenja do donošenja istih.

16. U kartografskim prikazima PPGZ-a treba:

16.1. Uskladiti međusobno prikaze (granica obvezne izrade prostornog plana) kartografskog prikaza „3.B. Područje primjene posebnih mjera uređenja i zaštite" (mj. 1:25000), kartografskog prikaza „1.A. Korištenje i namjena prostora" (mj. 1:25000 – za zonu gospodarske namjene - proizvodne (I) i pretežito trgovačke (K2) južno od Biljanske ulice), kartografskog prikaza „3.A. Uvjeti korištenja", te kartografskog prikaza „Građevinska područja naselja" (mj. 1:5000 – Velika Gorica 1 i Velika Gorica 11 - zona gospodarske namjene se preklapa sa zonom prostorne međe zaštite povijesne graditeljske cjeline – seosko naselje));

16.2. Uskladiti kartografske prikaze „1.A. Korištenje i namjena prostora" (mj. 1:25000), „1.B. Korištenje i namjena prostora - Promet" (mj.1:25000 - Zagreb zapad 320-2-4) i „Građevinska područja naselja" (mj.1:5000 - Velika Gorica 1), u odnosu na koridor lokalne ceste – Ježdovečke ulice (od Puškarićeve ulice u smjeru Ježdovca);

16.3. Uskladiti kartografske prikaze „1.A. Korištenje i namjena prostora" (mj.1:25000 - Podsused 320-2-3) i „Građevinska područja naselja" (mj.1:5000 – Samobor 49), u odnosu na područje, sjeveroistočnio uz zonu gospodarske namjene K1, K2 (šuma / neizgrađeni dio građevinskog područja);

16.4. Na kartografskom prikazu „Građevinska područja naselja" (mj. 1:5000) ucrtati koridor auto ceste A-11 Zagreb – Sisak.

16.5. Uskladiti kartografske prikaze „1.A. Korištenje i namjena prostora" (mj.1:25000 - Zadvorsko 320-4-2) i „Građevinska područja naselja" (mj.1:5000 - Velika Gorica 4), u odnosu na veličini građevinskog područja naselja uz ulicu Stari dvor (k.č.447/2, 447/4, 447/1 sve k.o.Čehi);

16.6. Uskladiti kartografske prikaze „1.A. Korištenje i namjena prostora" (mj.1:25000 – Rakov potok 320-4-1) i „Građevinska područja naselja" (mj.1:5000 – Jastrebarsko 19), u dijelu neusklađenosti prikaza šume gospodarske namjene sjeveroistočno od Pipić brega.

16.7. Preispitati potrebu usklađenja kartografskog prikaza „3.B. Područje primjene posebnih mjera uređenja i zaštite" (mj. 1:25000) i kartografskog prikaza „Građevinska područja naselja" (mj. 1:5000 – Ivanja reka 1 – „površine rezervirane za razvoj središnjih sadržaja naselja" sjeveroistočno od zone „R"), u pogledu obveze izrade prostornog plana.

S poštovanjem,

POMOĆNICA PROČELNIKA

Ančica Kačić, dipl. ing. arh.

Dostaviti:
1. naslovu
2. pismohrana, ovdje

ZAGREBAČKI HOLDING d.o.o.
Zagreb, Ulica grada Vukovara 41

Otpad treba reciklirati, a ne odbaciti!

REPUBLIKA HRVATSKA
GRAD ZAGREB
251-13 Gradski ured za prostorno uređenje, izgradnju Grada, graditeljstvo, komunalne poslove i promet

Primljeno: 27-04-2012		
Klasifikacijska oznaka	Org. jed.	
350-07/10-02/268	6d	9
Urudžbeni broj	Pril.	Vrij.
378-12-182	/	

GRAD ZAGREB
Gradski ured za prostorno uređenje, izgradnju grada, graditeljstvo, komunalne poslove i promet
Sektor za postupak izrade i donošenja dokumenata prostornog uređenja
Ulica Republike Austrije 18
10000 Zagreb
Faks: 6101-799

KLASA: ZGOS-01-12-33
Urbroj: 05/1-12-002
Zagreb, 26.4.2012.

Predmet: Odluka o izmjenama i dopunama Odluke o izradi Izmjena i dopuna Prostornog plana Grada Zagreba, Očitovanje

Veza: KLASA: 350-07/10-02/268 od 5.4.2012.

Poštovani,

ZAGREBAČKI HOLDING d.o.o. Zagreb, Ulica grada Vukovara 41 (Podružnica ZGOS, Zeleni trg 3, Zagreb) je tijekom postupka podnio zahtjev za uvrštavanje u dokumente prostornog uređenja sljedeće odredbe:
„Odlaganje otpada na odlagalište otpada Prudinec u Jakuševcu predviđeno je do 31.12.2018. godine."
Zahtjev je djelomično prihvaćen te je člankom 6. Odluke produljen rok za korištenje odlagališta otpada Prudinec **do 31.12.2015.** Stoga, ZGH d.o.o. Podružnica ZGOS nema primjedaba.

S tim u vezi, predlaže se da se s navedenim usklade drugi dokumenti prostornog planiranja, odnosno da se preispita potreba da se u Generalni urbanistički plan Grada Zagreba u grafički dio ucrta odlagalište otpada Prudinec u Jakuševcu.

S poštovanjem

Podružnica ZGOS
Voditelj
Dr.sc. Zratko Milanović, dipl. ing.

Otpad treba reciklirati, a ne odbaciti!

REPUBLIKA HRVATSKA
GRAD ZAGREB
GRADSKI URED ZA OBRAZOVANJE,
KULTURU I ŠPORT

REPUBLIKA HRVATSKA
GRAD ZAGREB
251-13 Gradski ured za prostorno uređenje, izgradnju Grada, graditeljstvo, komunalne poslove i promet

Primljeno: 27-04-2012	
Klasifikacijska oznaka	Org. jed.
350-07/10-02/268	61
Urudžbeni broj	Pril. / Vrij.
251-10-02-12-183	1

KLASA: 350-07/12-001/7
URBROJ: 251-10-02-12-2
Zagreb, 23. travanj 2012.

GRADSKI URED ZA PROSTORNO UREĐENJE
IZGRADNJU GRADA, GRADITELJSTVO
KOMUNALNE POSLOVE I PROMET
Sektor za postupak izrade i donošenje
dokumenata prostornog uređenja
Ulica Republike Austrije 18
PROČELNIK
Davor Jelavić, dipl.oec.

PREDMET: Izmjena i dopuna Prostornog plana Grada Zagreba
- mišljenje, dostavlja se -

Vaša veza: KLASA: 350-07/10-02/268 URBROJ: 251-13-60/001-10-160 od 5. 04. 2012.

Poštovani,

Temeljem članka 79. Zakona o prostornom uređenju i gradnji (NN br.: 76/07 , 38/09, 15/11 i 90/11) dostavili ste nam Odluku o izmjenama i dopunama Odluke o izradi Izmjena i dopuna Prostornog plana Grada Zagreba, te vas izvješćujemo da nemamo primjedbi obzirom na djelokrug rada ovog Ureda i sadržaj izmjena i dopuna predmetnog plana.

S poštovanjem,

PROČELNIK

IVICA LOVRIĆ

GRAD ZAGREB
GRADSKA ČETVRT TREŠNJEVKA-SJEVER
Vijeće Gradske četvrti Trešnjevka-sjever

KLASA: 350-01/12-001/2
URBROJ: 251-06-02/16-12-6
Zagreb, 19. travanj 2012.

REPUBLIKA HRVATSKA
GRAD ZAGREB
251-13 Gradski ured za prostorno uređenje, izgradnju Grada, graditeljstvo, komunalne poslove i promet

Primljeno: 27-04-2012		
Klasifikacijska oznaka	Org. jed.	
350-01/10-02/268	6-1	
Urudžbeni broj	Pril.	Vrij.
251-06-02/16-12-184	1	

GRADSKI URED ZA PROSTORNO UREĐENJE, IZGRADNJU GRADA, GRADITELJSTVO, KOMUNALNE POSLOVE I PROMET
Sektor za postupak izrade i donošenja dokumenata prostornog uređenja
10 000 Zagreb
Ulica Republike Austrije 18

Predmet: Odluka o izmjenama i dopunama Odluke o izradi Izmjena i dopuna Prostornog plana grada Zagreba
- očitovanje, dostavlja se

VEZA: Klasa: 350-07/10-02/268
Urbroj: 251-13-60/001/10-160
Od 05. travnja 2012.

Vijeće Gradske četvrti Trešnjevka-sjever primilo je 11. travnja 2012. godine, od Naslova, Odluku o izmjenama i dopunama Odluke o izradi Izmjena i dopuna Prostornog plana grada Zagreba, s pozivom da Vijeće Gradske četvrti ili predsjednik Vijeća dostavi zahtjeve (podatke, planske smjernice ili propisane dokumente), i to u roku 15 dana od dana zaprimanja dopisa.

Obzirom da u tako kratkom roku nisam u mogućnosti sazvati sjednicu Vijeća Gradske četvrti Trešnjevka-sjever, kako bi Vijeće donijelo mišljenje, a navedeni prijedlog ne obuhvaća područje Gradske četvrti Trešnjevka – sjever, te se ne možemo očitovati, isto primam na znanje.

Vijeće Gradske četvrti Trešnjevka-sjever će o gore navedenom mišljenju, koje Vam dostavljam, biti informirano na slijedećoj sjednici Vijeća.

S poštovanjem,

PREDSJEDNIK
Vijeća Gradske četvrti
Trešnjevka-sjever
Željko Sladović

DOSTAVITI:
1. Naslovu,
2. Evidencija - ovdje,
3. Arhiva - ovdje.

O tome obavijest:
1. Služba za mjesnu samoupravu, Zagreb, Ulica grada Vukovara 56a

HRVATSKE CESTE d.o.o.
za upravljanje, građenje i održavanje državnih cesta
Vončinina 3, 10000 Zagreb

Centrala, tel: 01 4722 555, e-mail: info@hrvatske-ceste.hr
Predsjednik Uprave, tel: 01 4722 580, fax: 01 4722 581
Ured za odnose s javnošću, tel: 01 4722 597, fax: 01 4722 581,
e-mail: ivana.bekavac@hrvatske-ceste.hr
Sektor za studije i projekt., tel: 01 4722 460, fax: 01 4722 461
Sektor za građenje, tel: 01 4722 410, fax: 01 4722 411
Sektor za održavanje, tel: 01 4722 660, fax: 01 4722 661
Sektor za prav., kadr. i opće posl., tel/fax: 01 4722 430/431
Sektor za fin. i ekon. posl., tel: 01 4722 616, fax: 01 4722 639
Sektor za nabavu, tel: 01 4722 510, fax: 01 4722 511
Web stranica: www.hrvatske-ceste.hr

Sektor za studije i projektiranje
Odjel za studije, zakonsku i tehničku regulativu
KLASA: 350-02/2012-1/215
UR.BROJ: 345-312/517-2012-2/TZ
Zagreb, 25. 04. 2012. god.

REPUBLIKA HRVATSKA
GRAD ZAGREB
251-13 Gradski ured za prostorno uređenje, izgradnju Grada, graditeljstvo, komunalne poslove i promet

Primljeno: 30-04-2012		
Klasifikacijska oznaka	Org. jed.	
350-07/10-02/268	60-2	
Urudžbeni broj	Pril.	Vrij.
345-312-517-12-185	–	

REPUBLIKA HRVATSKA
GRAD ZAGREB
Gradski ured za prostorno uređenje, izgradnju grada, graditeljstvo, komunalne poslove i promet
Ulica Republike Austrije 18
10 000 ZAGREB

Predmet: **Izmjene i dopune Prostornog plana Grada Zagreba**
- podaci

Primili smo Vaš dopis, klasa: 350-07/10-02/268, ur. broj: 251-13-60/001-10-160 od 05. 04. 2012. godine kojim ste nam dostavili Odluku o izmjenama i dopunama Odluke o izradi Izmjena i dopuna Prostornog plana Grada Zagreba te zatražili podatke i planske dokumente iz našeg djelokruga rada za potrebe izrade Izmjena i dopuna Prostornog plana Grada Zagreba.

U skladu s člankom 79. Zakona o prostornom uređenju i gradnji («Narodne novine» br: 76/07, 38/09, 55/11, 90/11) i člankom 82. Zakona o cestama («Narodne novine» br: 84/11) Hrvatske ceste d.o.o. dužne su dati podatke, propise i dokumente za izradu prostorno-planske dokumentacije za područje cestovne infrastrukture državnog značenja.

Temeljem Odluke o razvrstavanju javnih cesta u državne ceste, županijske ceste i lokalne ceste («Narodne novine» br: 44/2012) područjem Grada Zagreba prolaze državne ceste:

D1; G.P. Macelj (gr. R. Slovenije) – Krapina – Zagreb – Karlovac – Gračac – Knin – Brnaze – Split (D8)
D3; G.P. Goričan (gr. R. Mađarske) – Čakovec – Varaždin – Breznički Hum – Zagreb – Karlovac – Rijeka (D8)
D29; N. Golubovec (D35) – Zlatar Bistrica – Marija Bistrica – Soblinec (D3)
D30; Čvor Buzin (A3) – V. Gorica – Petrinja – Hrv. Kostajnica – Hrv. Kostajnica - G.P. Hrv. Kostajnica (gr. BiH)
D225; G.P. Harmica (gr. R. Slovenije) – Brdovec – čvor Zaprešić (A2)

Na području Grada Zagreba planirana je izgradnja **brze ceste Popovec - Marija Bistrica - Zabok sa spojem na Breznički Hum,** za koju je u tijeku izrada studijsko - projektne dokumentacije po dionicama. Područjem Grada Zagreba prolaze dionica Popovec - Kašina

(ishođena lokacijska dozvola) i dionica Kašina - Marija Bistrica - Zlatar Bistrica (u tijeku izrada studije o utjecaju na okoliš).

Kako razlozi Izmjena i dopuna Plana navedeni u dostavljenoj Odluci nisu vezani za postojeće i planirane državne cesta nemamo podataka za izradu Plana, a ukoliko se u tijeku Izmjena i dopuna Plana dođe do promjena na izrađenoj projektnoj dokumentaciji ili se započne sa izradom novih projekta obavijestit ćemo Vas o novonastalim promjenama na mreži državnih cesta kako bi se one mogle uskladiti s Prostornim planom Grada Zagreba.

Za sva dodatna objašnjenja vezano uz postojeće i planirane državne ceste stojimo Vam na raspolaganju.

S poštovanjem,

Direktor Sektora:

Vlado Gostimir, dipl. ing. prom.

Co:
- Pismohrana

ZAGREBAČKI
HOLDING d.o.o.

Zagreb, 25.04.2012.g.

Ur.br. I-1716/12

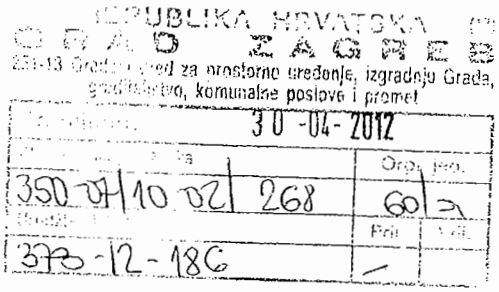

GRAD ZAGREB
Gradski ured za prostorno
uređenje, izgradnju grada,
graditeljstvo, komunalne
poslove i promet
Sektor za postupak izrade i donošenje
dokumenata prostornog uređenja
Ul. Republike Austrije 18
10000 Zagreb

Predmet: Odluka o izmjenama i dopunama Odluke o izradi izmjena i dopuna Prostornog plana Grada Zagreba (Sl.glasnik br. 5/12)

Veza: Vaš dopis od 05.04.2012.
Klasa: 350-07/10-02/268
Ur.br.: 251-13-60/001-10-160

Poštovani,

U vezi sa Odlukom o izmjenama i dopunama Odluke o izradi izmjena i dopuna Prostornog plana Grada Zagreba (Sl.glasnik br. 5/12) a koja se odnosi na produljenje roka odlagališta otpada Prudinec u Jakuševcu, korekciju granice Parka prirode Medvednica kao i korekciju granica pojedinih nepokretnih kulturnih dobara s Liste zaštićenih kulturnih dobara Republike Hrvatske za Grad Zagreb, izvješćujemo vas da vam nismo u mogućnosti dostaviti zahtjeve (podatke, planske smjernice i propisane dokumente) iz razloga što na tim područjima nemamo u vlasništvu ili na upravljanju određene nekretnine – zemljište.

Bez obzira na navedeno, podržavamo donošenje ovakve Odluke, koja ima za cilj što bržu realizaciju izrade novog Prostornog plana Grada Zagreba.

S poštovanjem,

Voditelj Podružnice
Ivo Erić

ZAGREBAČKI HOLDING d.o.o.
PODRUŽNICA UPRAVLJANJE SPORTSKIM OBJEKTIMA
ZAGREB, Trg Krešimira Ćosića 11

Na znanje:

-Zagrebački holding d.o.o
Sektor pravnih, imovinskih i općih poslova
Služba za upravljanje imovinom

ZAGREBAČKI HOLDING d.o.o.
Zagreb, Ulica grada Vukovara 41

Otpad treba reciklirati, a ne odbaciti!

REPUBLIKA HRVATSKA
GRAD ZAGREB
251-13 Gradski ured za prostorno uređenje, izgradnju Grada, graditeljstvo, komunalne poslove i promet

Primljeno: 02-05-2012		
Klasifikacijska oznaka	Org. jed.	
350-07/10-02/268	60	
Urudžbeni broj	Pril.	Vrij.
378-12-187	1	

GRAD ZAGREB
Gradski ured za prostorno uređenje, izgradnju grada, graditeljstvo, komunalne poslove i promet
Sektor za postupak izrade i donošenja dokumenata prostornog uređenja
Ulica Republike Austrije 18
10000 Zagreb
Faks: 6101-799

KLASA: ZGOS-01-12-33
Urbroj: 05/1-12-002
Zagreb, 26.4.2012.

Predmet: Odluka o izmjenama i dopunama Odluke o izradi Izmjena i dopuna Prostornog plana Grada Zagreba, Očitovanje

Veza: KLASA: 350-07/10-02/268 od 5.4.2012.

Poštovani,

ZAGREBAČKI HOLDING d.o.o. Zagreb, Ulica grada Vukovara 41 (Podružnica ZGOS, Zeleni trg 3, Zagreb) je tijekom postupka podnio zahtjev za uvrštavanje u dokumente prostornog uređenja sljedeće odredbe:
„Odlaganje otpada na odlagalište otpada Prudinec u Jakuševcu predviđeno je do 31.12.2018. godine."
Zahtjev je djelomično prihvaćen te je člankom 6. Odluke produljen rok za korištenje odlagališta otpada Prudinec **do 31.12.2015.** Stoga, ZGH d.o.o. Podružnica ZGOS nema primjedaba.

S tim u vezi, predlaže se da se s navedenim usklade drugi dokumenti prostornog planiranja, odnosno da se preispita potreba da se u Generalni urbanistički plan Grada Zagreba u grafički dio ucrta odlagalište otpada Prudinec u Jakuševcu.

S poštovanjem

Podružnica ZGOS
Voditelj
Dr.sc. Zlatko Milanović, dipl. ing.

ZGOS
Podružnica ZGOS
Zeleni trg 3, 10 000 Zagreb
tel: ++385 1 6421- 510, fax: ++385 1 6429 - 651 mail: zgos@zgh.hr
Žiro račun: 2360000-1400480435 Zagrebačka banka
OIB: 85584865987 Matični broj: 3677702-012

REPUBLIKA HRVATSKA
GRAD ZAGREB
GRADSKI URED ZA ENERGETIKU, ZAŠTITU OKOLIŠA I ODRŽIVI RAZVOJ

REPUBLIKA HRVATSKA
GRAD ZAGREB
251-13 Gradski ured za prostorno uređenje, izgradnju Grada, graditeljstvo, komunalne poslove i promet

Primljeno: 2.5.2012.	
Klasifikacijska oznaka	Org. jed.
350-07/10-02/268	01
Urudžbeni broj	Pril. / Vrij.
251-19-30-12-188	

KLASA: 351-04/12-05/11
URBROJ: 251-19-30-12-2
Zagreb, 20. travnja 2012.

GRADSKI URED ZA PROSTORNO UREĐENJE, IZGRADNJU GRADA, GRADITELJSTVO, KOMUNALNE POSLOVE I PROMET
Sektor za postupak izrade i donošenje dokumenata prostornog uređenja
10000 ZAGREB
Ulica Republike Austrije 18

PREDMET: Dostava zahtjeva na Odluku o izmjenama i dopunama Odluke o izradi Izmjena i dopuna PPGZ-a
-dostavlja se-
Veza: Klasa: 350-07/10-02/268 URBROJ: 251-13-60/01-10-160 od 5.04.2012.

Poštovani,

Prema **Odluci o izmjenama i dopunama Odluke o izradi Izmjena i dopuna PPGZ-a** (Službeni glasnik Grada Zagreba 5/12) jedan od ciljeva i razloga za izradu Izmjena i dopuna Plana odnosi se na gospodarenje otpadom u Gradu Zagrebu, odnosno produljenje roka korištenja odlagališta Prudinec i određivanje „lokacija u istraživanju" radi uspostave mreže građevina i postrojenja za gospodarenje otpadom važnih za funkcioniranje cjelovitog sustava gospodarenja otpadom.

Stoga, vezano uz Vaš poziv za dostavom zahtjeva iz djelokruga rada ovoga Ureda potrebnih za izradu Izmjena i dopuna Plana, obavještavamo Vas da je izrađena Strateška studija o utjecaju Nacrtu plana gospodarenja otpadom Grada Zagreba za razdoblje do 2015. na okoliš.Iako postupak procjene Strateške studije nije dovršen i nije izrađen konačni prijedlog Plana gospodarenja otpadom, predlažemo da se kod izrade izmjena i dopuna PPGZ-a uzmu u obzir rezultati Strateške studije o utjecaju Nacrtu plana gospodarenja otpadom na okoliš, osobito u dijelu koji se odnosi na odabir lokacija prihvatljivih za smještaj objekata i zahvata kao što su Centar za gospodarenje otpadom i Postrojenje za termičku obradu otpada, ključnih za funkcioniranje cjelovitog sustava gospodarenja otpadom u Gradu Zagrebu.

Strateškom studijom analizirane su lokacije i lokacije u istraživanju utvrđene Prijedlogom Odluke o izmjenama i dopunama Odluke o donošenju PPGZ-a iz travnja 2011. Obzirom na okolišne značajke svake lokacije, u studiji je razmatran utjecaj planiranih sadržaja

na okoliš, predložene su mjere zaštite okoliša, kao i odabir najprihvatljivijeg varijantnog rješenja.

Na osnovu provedenih analiza utvrđeno je da na određenim lokacijama u istraživanju, nije moguća realizacija svih planiranih sadržaja predloženih izmjenama i dopunama PPGZ-a, što upućuje na potrebu usklađivanja Odluke o izmjenama i dopunama Odluke o donošenju PPGZ-a sa Strateškom studijom, osobito u dijelu koji se odnosi na sadržaje planirane na lokacijama u istraživanju **Savica -Šanci, Resnik, čvor Jankomir, Jankomir i Novaćica** .

Naime, prema Strateškoj studiji:
- lokaciju u istraživanju **SAVICA-ŠANCI** ne treba razmatrati kao alternativnu lokaciju za Postrojenje za termičku obradu otpada Grada Zagreba (PTOOGZ) iz razloga što je elaboratom „Višekriterijalna analiza za odabir jedne od dvije predložene lokacije (Resnik i Savica-Šanci) za izgradnju PTOOZ" (2001.) utvrđeno, a kasnije i studijom utjecaja na okoliš potvrđeno, da je lokacija Resnik prihvatljivija s obzirom na mogući utjecaj PTOOGZ na okoliš (str 45. i 150. Studije). Naravno, predmetna lokacija može se razmatrati kao alternativna lokacija za neke druge sadržaje vezane uz gospodarenje otpadom;

- na lokaciji u **RESNIKU** uz postrojenje za termičku obradu otpada (PTOOGZ), zbog malog raspoloživog prostora unutar vodozaštitne zone ne preporuča se odlaganje šljake i inertnog otpada, već se predlaže da se spomenuti sadržaji planiraju na lokaciji u Dumovečkom lugu (str. 127. Studije);

- lokacija u istraživanju kod **ČVORA JANKOMIR** neprihvatljiva za obradu biorazgradivog otpada (kompostanu) iz razloga jer se nalazi unutar II vodozaštitne zone u kojoj je prema važećim propisima zabranjena gradnja građevina za odlaganje i obradu otpada, kao i obrada i odlaganje svih vrsta otpada (str. 45/46., 51., 150 Studije), ali se ista može razmatrati kao lokacija za skladištenje, razvrstavanje, reciklažu, oporabu i slično. S obzirom na izneseno traže se dvije nove lokacije u istraživanju za izgradnju kompostana, od kojih jedna treba biti u zapadnom dijelu grada;

- lokacija **JANKOMIR** može se istraživati samo u svrhu obrade glomaznog otpada pretežno metalnog sadržaja bez primjesa opasnih komponenti otpada i bez odlaganja bilo koje vrste otpada, a nikako za obradu posebnih vrsta otpada, klasificiranog kao opasni otpad kako se to predlaže izmjenama i dopunama PPGZ-a (str. 51., 150/151, 152. Studije). Spomenute poslove na predmetnoj lokaciji obavlja privatna tvrtka sukladno izdanim dozvolama;

- **NOVAČICA** u Sesvetama (pored glinokopa) nije razmatrana strateškom studijom kao lokacija na kojoj bi se u tehnološkom procesu proizvodnje opeke i opekarskih proizvoda koristio otpadni mulj iz CUPOV GZ, obzirom da je Nacrtom prijedloga Plana gospodarenja otpadom Grada Zagreba određeno da će se mulj termički obrađivati u PTOOGZ-u na lokaciji Resnik (str. 46/47, 150., 152. Studije).
Prihvatljivost predmetne lokacije za izgradnju postrojenja za proizvodnju opeke i opekarskih proizvoda u čijem se tehnološkom procesu kao jedna od sirovina koristi otpadni mulj iz uređaja za pročišćavanje otpadnih voda (prema potrebi i sa CUPOV-a), ocjenjena je kroz postupak procjene utjecaja na okoliš. Utvrđeno je da je planirani zahvat -„CROATON-Tvornica za proizvodnju i oporabu materijala u graditeljstvu" na lokaciji Novaćica prihvatljiv za okoliš uz primjenu mjera zaštite okoliša i njihovu provedbu, te uz obvezu praćenja stanja okoliša sukladno Rješenju o objedinjenim uvjetima zaštite okoliša za novo postrojenje KLASA: UP/I-351-03/10-02/52 URBROJ: 531-14-2/19-11-34 Ministarstva zaštite okoliša, prostornog uređenja i graditeljstva.

S obzirom na navedeno, kako biste mogli cjelovitije sagledati predmetnu problematiku i pripremiti novi prijedlog Izmjena i dopuna PPGZ-a u prilogu dostavljamo Stratešku studiju o utjecaju Nacrtu plana gospodarenja otpadom Grada Zagreba za razdoblje do 2015. na okoliš (Zagreb, ožujak 2012.) o kojoj je raspravljalo Savjetodavno stručno povjerenstvo na 1. sjednici održanoj 13. travnja 2012.

Predlažemo također da se Odlukom o donošenju izmjena i dopuna prostornog plana Grada Zagreba na lokacijamakoje će biti utvrđene Planom gospodarenja otpadom Grada Zagreba, a koje su Prijedlogom izmjena i dopuna PPGZ-a istaknute kao lokacije u istraživanju, mogu do donošenja novog Prostornog plana Grada Zagreba realizirati zahvati u prostoru za potrebe uspostave Cjelovitog sustava za gospodarenje otpadom Grada Zagreba.

S poštovanjem

PROČELNIK
Marijan Maras, dipl.ing.

Prilog: Strateška studija (1kom)

REPUBLIKA HRVATSKA
GRAD ZAGREB
SLUŽBA ZA MJESNU SAMOUPRAVU
Odjel za rad gradskih četvrti i mjesnih odbora
Područni odsjek Novi Zagreb – istok
(Novi Zagreb)

REPUBLIKA HRVATSKA
GRAD ZAGREB
251-13 Gradski ured za prostorno uređenje, izgradnju Grada, graditeljstvo, komunalne poslove i promet

Primljeno:	03-05-2012	
Klasifikacijska oznaka		Org. jed.
350-07/10-02/268		
Urudžbeni broj	Pril.	Vrij.
251-06-02/9-12-190	-	

KLASA: 350-07/12-001/1
URBROJ: 251-06-02/9-12-6
Zagreb, 24. travnja 2012.

GRADSKI URED ZA PROSTORNO UREĐENJE, IZGRADNJU GRADA, GRADITELJSTVO, KOMUNALNE POSLOVE I PROMET
Sektor za postupak izrade i donošenja dokumenata prostornog uređenja
10000 ZAGREB
Ulica Republike Austrije 18

PREDMET: Zaključak o izmjenama i dopunama Odluke o izradi izmjena i dopuna Prostornog plana Grada Zagreba
- dostavlja se

VEZA: Klasa: 350-07/10-02/268
Urbroj: 251-13-60/001-10-160
od 05. travnja 2012.

U privitku vam dostavljamo Zaključak o izmjenama i dopunama Odluke o izradi izmjena i dopuna Prostornog plana Grada Zagreba, donesen na 42. sjednici Vijeća Gradske četvrti Novi Zagreb – istok, 19. travnja 2012. godine.

S poštovanjem,

P. O. PROČELNIKA
VODITELJICA ODSJEKA
Svjetlana Hajduković, dipl. politolog

Privitak:
- Zaključak o izmjenama i dopunama Odluke o izradi izmjena i dopuna Prostornog plana Grada Zagreba

Na temelju članka 89. Statuta Grada Zagreba (Službeni glasnik Grada Zagreba 19/99, 19/01, 20/01. – pročišćeni tekst, 10/04., 18/05., 02/06., 18/06., 7/09., 16/09, 25/09 i 10/10) i članka 23. Pravila Gradske četvrti Novi Zagreb – istok (Službeni glasnik Grada Zagreba 02/03, 13/06 i 6/10), Vijeće Gradske četvrti Novi Zagreb – istok na 42. sjednici Vijeća, na dan 19. travnja 2012. godine, donijelo je

Z A K L J U Č A K

o izmjenama i dopunama Odluke o izradi izmjena i dopuna Prostornog plana Grada Zagreba

1. Vijeće Gradske četvrti Novi Zagreb – istok daje pozitivno mišljenje na Odluku o izmjenama i dopunama Odluke o izradi izmjena i dopuna Prostornog plana Grada Zagreba.

2. Ovaj Zaključak dostavlja se Gradskom uredu za prostorno uređenje, izgradnju Grada, graditeljstvo, komunalne poslove i promet, na nadležno postupanje.

KLASA: 026-03/12-002/9
URBROJ: 251-06-02/9-12-2
Zagreb, 19. travnja 2012.

PREDSJEDNIK
VIJEĆA GRADSKE ČETVRTI
NOVI ZAGREB – ISTOK

Mijo Markulin

GRAD ZAGREB 6 GRADSKA ČETVRT NOVI ZAGREB - ISTOK

ZAGREBAČKI HOLDING

Zagreb, 27.04.2012.
Ur.br.: 5051-1/12

REPUBLIKA HRVATSKA
GRAD ZAGREB
251-13 Gradski ured za prostorno uređenje, izgradnju Grada, graditeljstvo, komunalne poslove i promet

Primljeno: 04-05-2012		
Klasifikacijska oznaka	Org. jed.	
350-07/10-02/268	60-2	
Urudžbeni broj	Pril.	Vrij.
378-12-191	/	

GRAD ZAGREB
GRADSKI URED ZA PROSTORNO UREĐENJE, IZGRADNJU GRADA, GRADITELJSTVO, KOMUNALNE POSLOVE I PROMET
Sektor za postupak izrade i donošenja dokumenata prostornog uređenja
Ul. Republike Austrije 18
10000 Zagreb

Predmet : Odluka o izmjenama i dopunama Odluke o izradi izmjena i dopuna Prostornog plana Grada Zagreba
Klasa:350-07/10-02/268, Ur.br.: 251-13-60/001-10-160, od 5.4.2012.

Poštovani,

u svezi predmetnog dopisa izvješćujemo Vas da Zagrebački Holding d.o.o. – Podružnica Tržnice Zagreb nema zahtjeva, odnosno ciljeva po istom predmetu.

S poštovanjem.

Rukovoditelj službe
općih poslova
Alen Lochert,dipl.phil.

Voditelj Podružnice
Dario Kobeščak,dipl.oec.

ZAGREBAČKI HOLDING d.o.o.
Podružnica Tržnice Zagreb
tržnice zagreb Zagreb, Šubićeva 40/V

Dopis izradila :
Pomoćnik voditelja
Odjela imovine i investicija
Ružica Popović, ing.geod.

Na znanje:
1. Zagrebačkog Holdinga d.o.o.
   Služba za upravljanje imovinom
   Ulica Grada Vukovara 41, Zagreb

HEP-TOPLINARSTVO d.o.o.

REPUBLIKA HRVATSKA (2)
GRAD ZAGREB
251-13 Gradski ured za prostorno uređenje, izgradnju Grada, graditeljstvo, komunalne poslove i promet

Primljeno: 04-05-2012	
Klasifikacijska oznaka	Org. jed.
350-07/10-02/268	62
Urudžbeni broj	Pril. / Vrij.
378-12-192	/

10000 **ZAGREB** · MIŠEVEČKA 15a

TELEFON · **01/60 09 555**
TELEFAX · **01/61 31 978**
POŠTA · **10002 ZAGREB** · pp 163 SERVIS

Republika Hrvatska – Grad Zagreb
Gradski ured za prostorno uređenje, izgradnju grada, graditeljstvo, komunalne poslove i promet
Sektor za postupak izrade i donošenja dokumenata prostornog uređenja

Ulica Republike Austrije 18
10000 Zagreb

NAŠ BROJ I ZNAK G00001/3958/12AF/IM VAŠ BROJ I ZNAK DATUM 26.04.2012.

PREDMET Odluka o izmjenama i dopunama Odluke o izradi izmjena i dopuna Prostornog plana Grada Zagreba

Poštovani,

vašim dopisom klasa: 350-07/10-02/268, ur.broj: 251-13-60/001-10-160 od 05.04.2012. godine izvijestili ste nas o donešenoj odluci o izmjenama i dopunama Odluke o izradi izmjena i dopuna Prostornog plana Grada Zagreba uz poziv na dostavu podataka, planskih smjernica.

Mreža postojećeg centraliziranog toplinskog sustava (CTS) grada Zagreba kao i planovi razvoja istog prikazani su u GUP-u grada Zagreba te nemamo dodatnih zahtjeva za izmjenama dostavljenog materijala.

S poštovanjem

Direktor

Robert Krklec, dipl.ing.

HEP - TOPLINARSTVO d.o.o.
ZAGREB 1
Mišetečka 15 /a

REPUBLIKA HRVATSKA
MINISTARSTVO PODUZETNIŠTVA I OBRTA

REPUBLIKA HRVATSKA
GRAD ZAGREB
251-13 Gradski ured za prostorno uređenje, izgradnju Grada, graditeljstvo, komunalne poslove i promet

Primljeno: 07-05-2012	
Klasifikacijska oznaka	Org. jed.
350-07/10-02/268	6d-4
Urudžbeni broj	Pril. / Vrij.
516-02-12-193	-

KLASA: 350-01/12-01/06
URBROJ: 516-02-12-2
Zagreb, 19. travanj 2012.

GRAD ZAGREB
GRADSKI URED ZA PROSTORNO UREĐENJE, IZGRADNJU GRADA, GRADITELJSTVO, KOMUNALNE POSLOVE I PROMET
10 000 ZAGREB
Ulica Republike Austrije 18

PREDMET: **Odluka o izmjenama i dopunama Odluke o izradi Izmjena i dopuna Prostornog plana Grada Zagreba**

- *odgovor, daje se*

VEZA: Vaš akt - KLASA: 350-07/10-02/268, URBROJ: 251-13-60/001-10-160

Poštovani,

nastavno na Vaš dopis od 5. travnja 2012. godine, kojim su od Ministarstva poduzetništva i obrta zatraženi podaci, planske smjernice i propisani dokumenti vezani uz izredu Izmjena i dopuna Odluke o izradi Izmjena i dopuna Prostornog plana Grada Zagreba, izvješćujemo Vas da ovo Ministarstvo ne raspolaže traženim podacima.

S poštovanjem,

REPUBLIKA HRVATSKA 4 MINISTARSTVO PODUZETNIŠTVA I OBRTA ZAGREB

ZAMJENIK MINISTRA
Dražen Pros

HŽ INFRASTRUKTURA
10 000 Zagreb, Mihanovićeva 12

Razvoj i građenje

tel: +385 (0)1 4533500
fax: +385 (0)1 3783396
e-mail: goran.ilkoski@hznet.hr
naš broj i znak: 1589/12, 1.3.1. GI
vaš broj i znak: 251-13-60/001-10-160
datum: 02. svibanj 2012.

REPUBLIKA HRVATSKA
GRAD ZAGREB
251-13 Gradski ured za prostorno uređenje, izgradnju Grada, graditeljstvo, komunalne poslove i promet

Primljeno: 07-05-2012		
Klasifikacijska oznaka	Org. jed.	
350-07/10-02/268	601	
Urudžbeni broj	Pril.	Vrij.
370-12-194	-	

GRAD ZAGREB
GRADSKI URED ZA PROSTORNO UREĐENJE, IZGRADNJU GRADA, GRADITELJSTVO, KOMUNALNE POSLOVE I PROMET
Sektor za postupak izrade i donošenja dokumenata prostornog uređenja
Trg Stjepana Radića 1/I
10 000 ZAGREB

Predmet: Izmjena i dopuna Prostornog plana Grada Zagreba
- dostava podataka

Poštovani,

budući da su u tijeku 5. izmjene i dopune Prostornog plana Zagrebačke županije, HŽ Infrastruktura podnijela je zahtjev za uvrštenjem nove "zagrebačke željezničke obilaznice" odnosno dvokolosiječne obilazne željezničke pruge za teretni promet Zaprešić -- Horvati – Rugvica – Brckovljani u navedene izmjene i dopune Prostornog plana Zagrebačke županije.

Našim dopisom 1048/12 1.3.1. GI. od 07. ožujka 2012. godine dostavili smo Vam u digitalnom obliku *(CD sa kartama)* trasu gore navedene nove pruge. Isto smo dostavili i Zagrebačkoj županiji u sklopu V. izmjena i dopuna Prostornog plana Zagrebačke županije. Trasa obilazne željezničke pruge za teretni promet Zaprešić – Horvati – Rugvica – Brckovljani usklađena je s trasom buduće autoceste, u dogovoru s HAC-om i sa mrežom postojećih i planiranih dalekovoda, u dogovoru s HEP-om.

Kako novi prijedlog trase dvokolosiječne obilazne željezničke pruge za teretni promet Zaprešić – Horvati – Rugvica – Brckovljani dijelom prolazi granicama obuhvata PPGZ potrebno je izvršiti usklađenje trase navedene pruge sukladno dostavljenom privitku *(dopis 1048/12 1.3.1. GI. od 07. ožujka 2012.)*.

S poštovanjem,

Izvršni direktor:

Tomislav Hozjan, dipl.ing.

HŽ INFRASTRUKTURA
10000 Zagreb, Mihanovićeva 12

RAZVOJ I GRAĐENJE
10000 Zagreb
Mihanovićeva 12

REPUBLIKA HRVATSKA
GRAD ZAGREB
251-13 Gradski ured za prostorno uređenje, izgradnju Grada, graditeljstvo, komunalne poslove i promet

Primljeno: 31-05-2012		
Klasifikacijska oznaka	Org. jed.	
350-01/10-02/268	601	
Urudžbeni broj	Pril.	Vrij.
378-12-194	-	

tel: +385 (0)1 4533500
fax: +385 (0)1 378 3396
e-mail: goran.ilkoski@hznet.hr
naš broj i znak: 2487/12 1.3.1. GI.
vaš broj i znak:
datum: 29. svibnja 2012.

GRAD ZAGREB
Gradski ured za prostorno uređenje, izgradnju grada, graditeljstvo, komunalne poslove i promet
Republike Austrije 18
10000 Zagreb

Predmet: V. izmjene i dopune Prostornog plana Zagrebačke županije
–Izmjena prostorno-planske dokumentacije

Poštovani,

budući da su u tijeku 5. izmjene i dopune Prostornog plana Zagrebačke županije, HŽ Infrastruktura podnijela je zahtjev za uvrštenjem nove zagrebačke željezničke obilaznice odnosno dvokolosiječne obilazne željezničke pruge za teretni promet Zaprešić – Horvati – Rugvica – Brckovljani u navedene izmjene i dopune Prostornog plana Zagrebačke županije.

Budući da navedeni zahvat prolazi i područjem koje obuhvaća prostorno planska dokumentacija Grada Zagreba, molimo Vas da pokrenete izmjene i dopune Prostornog plana Grada Zagreba, te u njega uvrstite navedeni zahvat.

Trasa obilaznice je usklađena s trasom buduće autoceste, u dogovoru s HAC-om i sa mrežom postojećih i planiranih dalekovoda, u dogovoru s HEP-om.

U prilogu se nalazi CD sa kartama.

S poštovanjem,

IZVRŠNI DIREKTOR

Tomislav Hozjan, dipl. ing.

ZAGREBAČKI
HOLDING d.o.o.

PODRUŽNICA ZAGREBAČKI ELEKTRIČNI TRAMVAJ
TEHNIČKI URED ZA ISTRAŽIVANJE I RAZVOJ

GRADSKI URED ZA PROSTORNO UREĐENJE, ZAŠTITU OKOLIŠA, IZGRADNJU GRADA, GRADITELJSTVO, KOMUNALNE POSLOVE I PROMET
Sektor za postupak izrade i donošenja dokumenata prostornog uređenja
10000 Zagreb
Ulica Republike Austrije 18

REPUBLIKA HRVATSKA
GRAD ZAGREB
251-13 Gradski ured za prostorno uređenje, izgradnju Grada, graditeljstvo, komunalne poslove i promet

Primljeno: 08-05-2012		
Klasifikacijska oznaka	Org. jed.	
350-07/10-02/268	60-01	
Urudžbeni broj	Pril.	Vrij.
378-12-195	1	

Znak:2301-BL-436/12
Zagreb, 03.05.2012.

Predmet: **Odluka o izmjenama i dopunama Odluke o izradi Izmjena i dopuna Prostornog plana Grada Zagreba**
Očitovanje na poziv na dostavu zahtjeva

Poštovani,

temeljem vašeg dopisa od 05.04.2012. klasa: 350-07/10-02/268, ur.broj: 251-13-60/001-10-160 na temu Izrada i dopuna Prostornog plana Grada Zagreba, te pripadajućeg poziva na dostavu zahtjeva, konstatirano je slijedeće:

1. Zakonom o izmjenama Zakona o proglašenju zapadnog dijela Medvednice parkom prirode (NN 25/09) utvrđene su nove granice Parka prirode Medvednica, koje na kartografskim prikazima definiraju promjene u odnosu na prethodne granice u gotovo cijelom graničnom kontaktnom prostoru, smanjenjem površine parka prirode za 4888 ha ili 21,5%.

2. Promjene granice evidentirane su i u zoni planirane izgradnje "Nove žičare Sljeme" i to u smjeru sjever za cca 700 m povećanjem zone nadležnosti Prostornog plana Grada Zagreba.

3. Ocjenjujemo da ova promjena neće utjecati na postupak ishođenja Lokacijske dozvole za žičaru Sljeme i novu podjelu nadležnosti Gradskog ureda za prostorno uređenje i izgradnju grada, te Ministarstva graditeljstva i prostornog uređenja (Uprava za prostorno uređenje).

Uz pozdrav,

ZAGREBAČKI HOLDING PODRUŽNICA ŽIČARA d.o.o. 15 ZAGREB, Ozaljska 105

Siniša Uglik, dipl.ing.
Izvršni direktor

Prilog:

- Mikro lokacija zone izgradnje žičare Sljeme sa granicama parka prirode (Lokacija "Dolje" i postojeća Donja stanica žičare)

REPUBLIKA HRVATSKA
MINISTARSTVO ZAŠTITE OKOLIŠA
I PRIRODE
10000 Zagreb, Ulica Republike Austrije 14
Tel: 01/ 3782 111 fax: 01/ 4866 100

REPUBLIKA HRVATSKA (17)
GRAD ZAGREB
251-13 Gradski ured za prostorno uređenje, izgradnju Grada, graditeljstvo, komunalne poslove i promet

Primljeno: 21-05-2012		
Klasifikacijska oznaka	Org. jed.	
350-07/10-02/268	60	
Urudžbeni broj	Pril.	Vrij.
517-07-02-12-198	1	

Uprava za zaštitu prirode
Klasa: 612-07/12-49/0290
Urbroj: 517-07-2-2-12-03
Zagreb, 11. svibnja 2012.

GRAD ZAGREB
GRADSKI URED ZA PROSTORNO UREĐENJE, IZGRADNJU GRADA, GRADITELJSTVO KOMUNALNE POSLOVE I PROMET
Sektor za postupak izrade i donošenja dokumenata prostornog uređenja
10000 ZAGREB
Ulica Republike Austrije 18

Predmet: Prostorni plan Grada Zagreba –izmjene i dopune
- podaci, planske smjernice, uvjeti i mjere zaštite prirode, daje se

Veza vaša Klasa: 350-07/10-02/268
Urbroj: 251-13-60/001-10-160

Ministarstvo zaštite okoliša i prirode, Uprava za zaštitu prirode zaprimilo je vaš dopis kojim nas temeljem članka 79. Zakona o prostornom uređenju i gradnji („Narodne novine", broj 76/07, 38/09, 55/11 i 90/11), pozivate na dostavu zahtjeva, podataka i planskih smjernica, potrebnih za izradu Izmjena i dopuna Prostornog plana Grada Zagreba te dostavljate Odluku o izmjenama i dopunama odluke o izradi ID PP Grada Zagreba (čistopis) („Službeni glasnik Grada Zagreba", broj 5/12).

Uvidom u dokumentaciju koja se čuva u Ministarstvu utvrđeno je da PP Grada Zagreba sadržava podatke o zaštićenim prirodnim vrijednostima te područjima ekološke mreže koje se nalaze u obuhvatu plana te je izrađen u skladu sa uvjetima zaštite prirode.

Nakon uvida u predmetnu Odluku sukladno članku 124. Zakona o zaštiti prirode („Narodne novine", broj 70/05, 139/08 i 57/11) Uprava za zaštitu prirode Ministarstva zaštite okoliša i prirode utvrđuje slijedeće:

1. pri planiranju gospodarskih djelatnosti, treba osigurati racionalno korištenje neobnovljivih prirodnih dobara, te održivo korištenje obnovljivih prirodnih izvora,
2. pri planiranju lokacija za korištenje obnovljivih izvora energije posebice sunčeve energije treba prvenstveno poticati postavljanje sunčanih panela na postojeće građevine,
3. ukoliko se planira omogućiti izgradnja sunčane elektrane treba propisati smjernice za smještaj iste; nije ju moguće planirati na područjima zaštićenim i predloženim za zaštitu temeljem Zakona o zaštiti prirode, te krajobraznih vrijednosti prepoznatih planom; sunčane elektrane također ne treba planirati na područjima ugroženih i rijetkih stanišnih tipova te područjima ekološke mreže ukoliko su ciljevi očuvanja ugroženi i rijetki tipovi staništa odnosno staništa neophodna za opstanak ugroženih i rijetkih biljnih i životinjskih vrsta.

Nadalje napominjemo da je, kao što je i u predmetnoj Odluci o izmjenama i dopunama odluke o izradi ID PP Grada Zagreba navedeno, Zakonom o izmjenama Zakona o proglašenju zapadnog dijela Medvednice parkom prirode („Narodne novine", broj 29/09) utvrđena nova granica Parka prirode Medvednica te je odredbe i kartografske prikaze PP Grada Zagreba potrebno uskladiti sa navedenim Zakonom.

Kako je, s obzirom na postojeće okolnosti, radnje i planove oko zbrinjavanja otpada jedan od razloga za Izmjene i dopuna PP Grada Zagreba potreba produženja predviđenog roka zatvaranja Odlagališta otpada I. kategorije Prudinec u Jakuševcu, a ostale okolnosti vezane uz zaštitu prirode nisu se bitno promijenile, napominje se da je osim sada dostavljenih planskih smjernica potrebno uvažavati i primjenjivati mjere zaštite za prirodne, krajobrazne i graditeljske vrijednosti te smjernice za mjere zaštite za područja ekološke mreže iz važećeg plana.

REPUBLIKA HRVATSKA - MINISTARSTVO ZAŠTITE OKOLIŠA I PRIRODE ZAGREB

2 POMOĆNIK MINISTRICE

Nenad Strizrep

Na znanje: MZOIP, Uprava za zaštitu okoliša i održivi razvoj,
Sektor za procjenu okoliša i industrijsko onečišćenje

Dostavlja se: 1. Naslovu
2. U spis predmeta, ovdje

REPUBLIKA HRVATSKA
MINISTARSTVO OBRANE
ZAGREB

REPUBLIKA HRVATSKA
GRAD ZAGREB
251-13 Gradski ured za prostorno uređenje, izgradnju Grada, graditeljstvo, komunalne poslove i promet

Primljeno: 22-05-2012		
Klasifikacijska oznaka	Org. jed.	
350-07/10-02/268	60-21	
Urudžbeni broj	Pril.	Vrij.
512-02-02-12-199	1	

UPRAVA ZA MATERIJALNE RESURSE
SEKTOR ZA NEKRETNINE, GRADITELJSTVO I ZAŠTITU OKOLIŠA
Služba za graditeljstvo i zaštitu okoliša

KLASA: 350-02/12-01/95
URBROJ: 512M3-020201-12-4

Zagreb, 14. svibnja 2012.

GRAD ZAGREB
GRADSKI URED ZA PROSTORNO UREĐENJE, IZGRADNJU GRADA, GRADITELJSTVO, KOMUNALNE POSLOVE I PROMET
Ulica Republike Austrije 18
10000 ZAGREB

PREDMET: Izmjena i dopuna Prostornog plana Grada Zagreba, očitovanje, dostavlja se

VEZA: Vaš dopis:KLASA:350-07/10-02/268, URBROJ:251-13-60/001-10-160 od 05. travnja 2012.

Aktom iz veze predmeta zatraženi su podaci, planske smjernice i posebni uvjeti od važnosti za obranu koje je potrebno onbuhvatiti prilikom izrade Izmjena i dopuna Prostornog plana Grada Zagreba koji se odnose na Odluku o izmjenama i dopunama Odluke o izradi Izmjena i dopuna Prostornog plana Grada Zagreba.

Temeljem odredbi članka 18. Zakona o obrani (N.N. broj 33/02 i 58/02) i Pravilnika o zaštitnim i sigurnosnim zonama vojnih objekata (N.N. broj 175/03), obavještavamo vas da je u predmetnom planu potrebno zadržati postojeće zone posebne namjene sa zaštitnim i sigurnosnim zonama sukladno prethodnim očitovanjima MORH-a i utvrđenom u važećem PP Grada Zagreba.

U daljnjem postupku izrade plana potrebno je dostaviti na uvid prijedlog plana radi očitovanja o eventualnom utjecaju planskih zahvata na područjima od interesa obrane te ishoditi suglasnost MORH-a na konačni prijedlog plana.

SZ

S poštovanjem,

OVLAŠTEN ZA OBAVLJANJE POSLOVA VODITELJA SLUŽBE

Velimir Anić, dipl. ing. geod.

REPUBLIKA HRVATSKA MINISTARSTVO OBRANE ZAGREB

Dostaviti:
- naslovu
- pismohrana, ovdje

Grad.

REPUBLIKA HRVATSKA
GRAD ZAGREB
251-13 Gradski ured za prostorno uređenje, izgradnju Grada, graditeljstvo, komunalne poslove i promet
Primljeno: 24-05-2012
Klasifikacijska oznaka: 350-07/10-02/268 | Org. jed.: 66
Urudžbeni broj: 525-07-0377-12-203 | Pril.: 1 | Vrij.:
(17) P/5397544

REPUBLIKA HRVATSKA
MINISTARSTVO POLJOPRIVREDE

10000 Zagreb, Ul. grada Vukovara 78, P.P. 1034
Telefon: 61 06 111, Telefax: 61 09 201

1. kutija 18

KLASA: 350-02/12-01/196
URBROJ: 525-07/0377-12-2
Zagreb, 20. travnja 2012. godine

GRAD ZAGREB
Gradski ured za prostorno uređenje,
izgradnju grada, graditeljstvo,
komunalne poslove i promet

Predmet : Odluka o Izmjenama i dopunama Prostornog plana uređenja Grada Zagreba
- planske smjernice i propisani dokumenti - dostavljaju se -

Na vaš broj :
Klasa : 350-07/10-02/268
Ur.broj : 251-13-60/001-10-160
Od Zagreb, 05. travnja 2012. godine

Primljeno : 525 - Ministarstvo poljoprivrede: 11. travnja 2012. godine.

Imajući u vidu, Vaš dopis, dostavljamo Vam - planske smjernice i propisane dokumente, temeljem Zakona o prostornom uređenju i gradnji (" Narodne novine " , br. 76/07.), a sukladno odredbi članka 79., stavka 1 do 4.

Zbog značaja poljoprivrednog zemljišta, za život čovjeka i činjenice, da je zemljište neobnovljivo, Ustav Republike Hrvatske odredio ga je kao dobro od interesa za Republiku, posebice ga štiti i njegovo se korištenje može odvijati pod uvjetima i na način propisan Zakonom o poljoprivrednom zemljištu.

Poljoprivredno zemljište je prvi i osnovni uvjet za poljoprivrednu proizvodnju, iz koje čovjek zadovoljava svoju primarnu potrebu za hranom, a preradom raznih poljoprivrednih proizvoda zadovoljava i niz drugih važnih životnih potreba (Zakon o poljoprivredi, Zakon o ekološkoj proizvodnji poljoprivrednih i prehrambenih proizvoda, Zakon o stočarstvu, Zakon o slatkovodnom ribarstvu, Zakon o morskom ribarstvu, Zakon o hrani i dr.).

Iako je Zakonom uređeno iskorištavanje i zaštita poljoprivrednog zemljišta, ipak je smanjenje njegove površine intenzivno, pa i zabrinjavajuće.

Vrlo važna činjenica, u svezi gubitka površine poljoprivrednog zemljišta, je ta, što je riječ o gubitku kvalitetnog obradivog poljoprivrednog zemljišta, a što je dobrim dijelom posljedica negospodarskog odnosa prema njemu, te izbjegavanje izgradnje na težim terenima i neplodnim zemljištima.

Pregledom dostavljene prostorne - planske dokumentacije, tijekom zadnjih godina, utvrđeno je, da se građevinska područja još uvijek proširuju na uređene komplekse obradivih poljoprivrednih površina (u vlasništvu Republike Hrvatske).

Osnovni bi cilj u budućnosti trebao biti - očuvanje, korištenje i uređenje poljoprivrednog zemljišta, prije svega za poljoprivrednu proizvodnju.

To se može postići jedino usklađivanjem svih interesa u prostoru u sklopu društvenih planova, posebice prostornih.

~

Imajući u vidu, da je korištenje prostora izvan građevinskog područja namjenjeno prioritetno, a dijelom isključivo, poljoprivredi, s težnjom očuvanja što većih i kontinuiranih površina i prirodnih režima - očuvanja ruralnog (seoskog) prostra, koji predstavlja izvor prirodnog (biološkog - okolišnog, poljoprivrednog) te društvenog (socijalnog - tradicijskog, kulturološkog, povijesnog) bogatstva, odnosno nasljeđa kojeg baštinimo još iz davnih vermena, a trebamo ga brižno održavati i svrsishodno koristiti čuvajući okoliš, kako bi ga skladno razvijali i kako bi bio na korist sadašnjim i budućim pokoljenjima, ovo Ministarstvo, ne podržava proširenje građevinskog područja na poljoprivredno zemljište P1 i P2 kategorije, izuzetak može predstavljati nemogućnost lociranja proširenja građevinskog područja na niže vrijedno poljoprivredno zemljište (što ne uključuje - golf igrališta), ili ono predstavlja nužnu legalizaciju već izgrađenih objekata.

Na temelju odredbi poglavlja IV. Promjena namjene poljoprivrednog zemljišta, Zakona o poljoprivrednom zemljištu („ Narodne novine " , br. 152/08., 21/10. i 63/11.) i Zakona o prostornom uređenju i gradnji („ Narodne novine " , br. 76/07.), te njihovih pod zakonskih akata, a imajući pritom u vidu sadržaj, mjerila kartografskih prikaza prostornih planova gdje su obvezni brojčani i grafički prostorni pokazatelji s planskim znakovljem (Poljoprivredne površine ~ P1; P2; P3 i PŠ) ~ Hrvatski centar za poljoprivredu, hranu i selo - Zavod za tlo i očuvanje zemljišta utvrđivati će vrednovanje (bonitiranje) poljoprivrednih zemljišta, samo u postupku izrade prostornih planova, ukoliko ima bitnih promjena u odnosu na postojeće stanje, odnosno pokazatelje na jednom širem području.

Sve površine poljoprivrednog zemljišta u vlasništvu Republike Hrvatske, koje ovim PPU - a mijenjaju namjenu u građevinko zemljište, moraju biti usklađene sa Programom raspolaganja poljoprivrednim zemljištem u vlasništvu RH, tj. u skladu sa Strategijom gospodarenja poljoprivrednim zenljištem u vlasništvu RH.

Ministarstvo poljoprivrede, temeljem članka 21. stavka 3. Zakona o poljoprivrednom zemljištu (" Narodne novine " , br. 152/08. ,21/10. i 63/11.) na prijedlog prostornih planava županije i Grada Zagreba, prostornih planava područja posebnih obilježja, te prostornih planava uređenja općina i grada - daje mišljenje, odnosno suglasnost, te shodno tome - dužni ste - između ostalog - dostaviti ovom Ministarstvu :

1. *Kartografski prikazi - novog (prijedlog) građevinskog područja u odnosu na - postojeće - građevinsko područje sa dopunama tabelarnog prikaza tumačenja razlikovnih površina (smanjenje i povečanje) po naseljima i namjenama.*

2. *Kartografski prikaz Programa raspolaganja poljoprivrednim zemljištem u vlasništvu Republike Hrvatske sa ucrtanim razlikovnim površinama građevinskog područja*

3. Dostaviti podatke - za ona poljoprivredna zemljišta na kojima se planira promjena namjene tog zemljišta (k.o., k.č. br., površina, kultura i vlasništvo - privatno / državno) odnosno - podaci iz katastra, te ih prikazati u tabličnom prikazu kako slijedi.

Tablica 1.

Pregled podataka o zemljištu koje je obuhvaćeno proširivanjem, odnosno smanjivanjem građevinskih područja

NASELJE	BROJ KATASTARSKE ČESTICE / k.o.	POVRŠINA	KULTURA	VLASNIŠTVO *privatno / državno*	NAMJENA

MINISTAR

Tihomir Jakovina

O tome obavijest :

1. Dokumentacija - ovdje
2. Arhiva - ovdje.

HRVATSKE VODE
VODNOGOSPODARSKI ODJEL
ZA GORNJU SAVU
10000 Zagreb, Ulica grada Vukovara 220

Centrala: 01/63 07 333
Direktor: 01/61 51 789
01/61 51 814
Telefax: 01/61 51 787

REPUBLIKA HRVATSKA
G R A D Z A G R E B
251-13 Gradski ured za prostorno uređenje, izgradnju Grada, graditeljstvo, komunalne poslove i promet

Primljeno: 30-05-2012	
Klasifikacijska oznaka	Org. jed.
350-07/10-02/268	60
Urudžbeni broj	Pril. / Vrij.
374-25-1-12-205	1

KLASA: 350-01/05-01/038
URBROJ: 374-25-1-12-37

Zagreb, 25. 05. 2012.

GRAD ZAGREB
Gradski ured za prostorno uređenje, izgradnju grada, graditeljstvo, komunalne poslove i promet

Ulica Republike Austrije 18
10 000 ZAGREB

Predmet: **Odluka o izmjenama i dopunama Odluke o izradi Izmjena i dopuna Prostornog plana Grada Zagreba – očitovanje**

Veza vaš br: KI: 350-07/10-02/268
Ur.br: 251-13-60/001-10-160
Zagreb, 5. travnja 2012.

U prilogu ovog dopisa dostavljamo vam očitovanje na predmetni Plan.

S poštovanjem,

Direktor
VGO-a za gornju Savu

Zvonko Marenić, dipl.ing.

Prilog: kao u tekstu

Dostaviti:
1. Naslovu
2. Ministarstvo poljoprivrede, Uprava vodnoga gospodarstva
   Veza: KI: 325-01/10-01/699
   Ur.br: 525-12/0904-12-16
   Zagreb, 2. svibnja 2012.
3. Služba razvitka
4. Arhiva

HRVATSKE VODE
VODNOGOSPODASKI ODJEL ZA
GORNJU SAVU
Služba korištenja voda

Veza:350-01/05-01/38
Ur.broj:374-25-3-12-36
Zagreb, 14.05.2012.

Predmet: **Izmjene i dopune Prostornog plana Grada Zagreba**
- dostava zahtjeva
- očitovanje, dostavlja se

Grad Zagreb, Gradski ured za prostorno uređenje, izgradnju Grada, graditeljstvo, komunalne poslove i promet zatražio je dopisom Klasa: 350-07/10-02/268; Urbroj: 251-13-60/001-10-160 zahtjeve (podatke, planske smjernice i propisane dokumente) za Izradu Izmjena i dopuna Plana, odnosno ciljeve koje su njome istaknuti (promjenu granica Parka prirode Medvednica, promjenu granica pojedinih nepokretnih kulturnih dobara, fotonaponske sustave i nužno usklađenje plana sa Zakonom).

Sa stajališta korištenja voda dajemo slijedeće očitovanje:

Hrvatske vode, Vodnogospodarski odjel za gornju Savu, Služba korištenja voda izdala je svoje očitovanje u postupku javne rasprave na Izmjene i dopune Prostornog plana Grada Zagreba, a koje su imale za cilj zbrinjavanje otpada u Gradu Zagrebu. Očitovanje je dostavljeno Ministarstvu regionalnog razvitka, šumarstva i vodnog gospodarstva uz dopis Klasa: 350-01/05-01/38, Urbroj: 374-25-1-11-32 od 20.05.2011. godine. Služba korištenja voda ostaje kod svog očitovanja izdanog uz gore citirani dopis (očitovanje u prilogu).

Odlukom o izmjenama i dopunama Odluke o izradi izmjena i dopuna Prostornog plana Grada Zagreba (Službeni glasnik 5/12), istaknuti su ciljevi Izmjena i dopuna istog (promjenu granica Parka prirode Medvednica, promjenu granica pojedinih nepokretnih kulturnih dobara, fotonaponske sustave i nužno usklađenje plana sa Zakonom).

Hrvatske vode, VGO za gornju Savu, Služba korištenja voda nemaju posebnih zahtjeva, planskih smjernica, a koja se tiču istaknutih ciljeva (promjenu granica Parka prirode Medvednica, promjenu granica pojedinih nepokretnih kulturnih dobara te fotonaponski sustavi, ali napominjemo da se sve postojeće te planirane građevine i uređaje te zemljišta na području prostiranja Prostornog plana Grada Zagreba, mogu se koristiti samo u skladu s Odlukom o zaštiti izvorišta Stara Loza, Sašnjak, Žitnjak, Ivanja Reka, Petruševec, Zapruđe i Mala Mlaka (Službeni glasnik Grada Zagreba br. 9/07), odnosno prostorno - planskoj dokumentaciji (Prostorni plan Grada Zagreba, Generalni urbanistički plan Grada Zagreba) čiji je ista dio.

Prilog:

- očitovanje Službe korištenja voda na Izmjene i dopune PP Grada Zagreba od 16.05.2011.

Za Službu korištenja voda
Voditeljica Službe korištenja voda

Renata Kolačević, dipl.ing.geol.

Dostaviti:

Služba razvitka i katastra, 3x, ovdje

Na znanje:

- Služba korištenja voda, ovdje

HRVATSKE VODE
VODNOGOSPODASKI ODJEL ZA
SLIVNO PODRUČJE GRADA ZAGREBA
Služba korištenja voda

Veza:350-01/05-01/38
Ur.broj:374-25-3-11-31
Zagreb, 16.05.2011.

Predmet: **Izmjene i dopune Prostornog plana Grada Zagreba**
- javna rasprava
- očitovanje, dostavlja se

Grad Zagreb, Gradski ured za prostorno uređenje, izgradnju Grada, graditeljstvo, komunalne poslove i promet, Sektor za postupak izrade i donošenje dokumenata prostornog uređenja, zatražio je od Hrvatskih voda očitovanje na Prijedog izmjena i dopuna Prostornog plana Grada Zagreba.

Razlozi za izradu izmjena i dopuna Plana

- Gradska skupština Grada Zagreba donijela je Odluku o donošenju Prostornog plana Grada Zagreba (Službeni glasnik Grada Zagreba 8/01, 16/02, 11/03, 2/06, 1/09 i 8/09), čime su se za ovo područje utvrdili ciljevi prostornog uređenja, racionalno korištenje prostora te način i uvjeti gradnje u odnosu na stanje u prostoru u trenutku njezine izrade i donošenja.
- Spomenutom Odlukom o donošenju Prostornog plana Grada Zagreba, **člankom 13. točkom 8.3** predviđeno je odlaganje otpada na sanacijom pripremljenu površinu Odlagališta otpada I. kategorije Prudinec najdulje do 2010. godine. Do tada je trebalo odlagalište Prudinec zatvoriti i dovršiti postupak otvaranja Centra za gospodarenje otpadom. Do otvaranja Centra za gospodarenje otpadom otpad se trebao odlagati na uređenom dijelu odlagališta Prudinec, kao privremenoj namjeni tako da se omogući uređivanje ove površine u skladu s namjenom određenom GUP-om grada Zagreba, odnosno drugim prostornim planom užeg područja.
- U razdoblju od pokretanja izrade novog prostornog plana Grada Zagreba gradonačelnik Grada Zagreba donio je zaključak o pokretanju postupka strateške procjene nacrta prijedloga Plana gospodarenja otpadom u Gradu Zagrebu do 2015. koji je izrađen sukladno Zakonu o otpadu i usklađen sa Strategijom i Planom gospodarenja otpadom RH, Strategijom održivog razvitka RH te direktivom EU-a o otpadu (2008/98 EC).
- U međuvremenu taj postupak nije završen, a nisu ostvarene ni pretpostavke koje bi u funkcionalnom smislu rezultirale zatvaranjem odlagališta Prudinec u Jakuševcu kako je to predviđeno važećom Odlukom. Predviđeni rok zatvaranja postojećeg odlagališta pretpostavljao je osim primjene cjelovitog sustava gospodarenja otpadom (koji obuhvaća izbjegavanje i smanjivanje nastajanja otpada, vrednovanje neizbježivog otpada, kontrolirano odlaganje nezbrinutih, neiskoristivih ostataka otpada i zbrinjavanje ukupne količine ostataka termičke obrade) i izgradnju postrojenja za termičku obradu otpada te otvaranje Centra za gospodarenje otpadom, od čega je realiziran samo mali dio sustava cjelovitog sustava gospodarenja otpadom.
- Prema podacima Zagrebačkog holdinga d.o.o., podružnica ZGOS, a u skladu s Programom gospodarenja otpadom Grada Zagreba (Službeni glasnik Grada Zagreba 7/06) i Studije gospodarenja otpadom Grada Zagreba (IGH, 2005.), kapacitet Odlagališta otpada Prudinec u Jakuševcu i tehničke mogućnosti odlagališta otpada osiguravaju uvjete za odlaganje otpada na nove uređene plohe na toj lokaciji do 31.12.2018. godine.

- U tu je svrhu , a sukladno potvrđenim tehničkim mogućnostima Odlagališta otpada Prudinec koje osiguravaju uvjete za odlaganje otpada na nove uređene plohe na toj lokaciji do 31.12.2018. godine., **potrebno osigurati i planske preduvijete tako da se Izmjenama i dopunama Odluke o donošenju Prostornog plana Grada Zagreba produži rok zatvaranja do 31.12.2015.**

- **Također se Izmjenama i dopunama Prostornog plana Grada Zagreba predlažu lokacije u istraživanju koje su i do sada bile razmatrane kroz razne planske dokumente kao moguće lokacije za razvoj cjelovitog sustava gospodarenja otpadom Grada Zagreba.**

Uvidom u dokumentaciju ustanovljeno je slijedeće:

- Lokacija definirana prema odredbama za provođenje (točka 8.3.), a na karti označena točkom 10. Prudinec – Jakuševec nalazi u priljevnom području vodocrpilišta Grada Zagreba, III zoni zaštite izvorišta – Zona ograničenja i kontrole.

- Lokacije definirane prema odredbama za provođenje (točka 8.4), a označene točkama:

  1.TE-TO Savica – Šanci;
  2. CUPOVZ – Resnik;
  4. Ostrovci – Resnik;
  6. čvor Jankomir;
  8. CIOS – Jankomir

nalaze se u priljevnim područjima vodocrpilišta Grada Zagreba, odnosno III zoni zaštite izvorišta – Zona ograničenja i kontrole.

Od gore predloženih lokacija prema odredbama za provođenje (točka 8.4) posebno bi istaknuli kao nepovoljnu točku 1. TE-TO Savica - Šanci koja se nalazi u neposrednoj blizini, odnosno uzvodno od crpilišta Petruševac koje je jedno od najvećih i najznačajnijih crpilišta Grada Zagreba (oko 25% zagrebačke vodoopskrbe).

- Lokacije prema odredbama za provođenje (točka 8.4):
  3. Kostanjek
  5. Čret - Markuševec,
  7. Novačica - Sesvete
  9. Dumovečki lug

nalaze se izvan priljevnog područja crpilišta Grada Zagreba i stoga su povoljnija za deponiranje otpada.

Osim toga ove lokacije nalaze se izvan aluvijalnih naslaga zagrebačkog vodonosnika na području slabopropusnih i nepropusnih pleistocenskih naslaga što ih također čini povoljnijim lokacijama za deponiranje otpada.

Od svih lokacija predloženih točkom 8.4., možemo izdvojiti kao najpovoljniju lokaciju 9. Dumovečki lug jer se nalazi na pleistocenskim glinovitim i glinovito-siltoznim naslagama prema Osnovnoj geološkoj karti Hrvatske te je najpovoljnija s vodnogospodarskog stajališta zbog slabopropusnih i nepropusnosnih pleistocenskih naslaga.

- Lokacije Prudinec –Jakuševec; TE-TO Savica – Šanci, CUPOVZ – Resnik, Ostrovci – Resnik, čvor Jankomir i CIOS - Jankomir koje se nalaze u III. zoni zaštite izvorišta – Zoni ograničenja i kontrole mogu se koristiti samo u skladu s Odlukom o zaštiti izvorišta Stara Loza, Sašnjak, Žitnjak, Ivanja Reka, Petruševec, Zapruđe i Mala Mlaka (Službeni glasnik Grada Zagreba br. 9/07) gdje su propisane i mjere zabrane, mjere zaštite te mjere sanacije u zonama izvorišta.

Za Službu korištenja voda,
Voditeljica Službe korištenja voda

Renata Kolačević, dipl.ing.geol.

Dostaviti:
Služba razvitka i katastra, 3x, ovdje

Na znanje:
Služba korištenja voda, ovdje

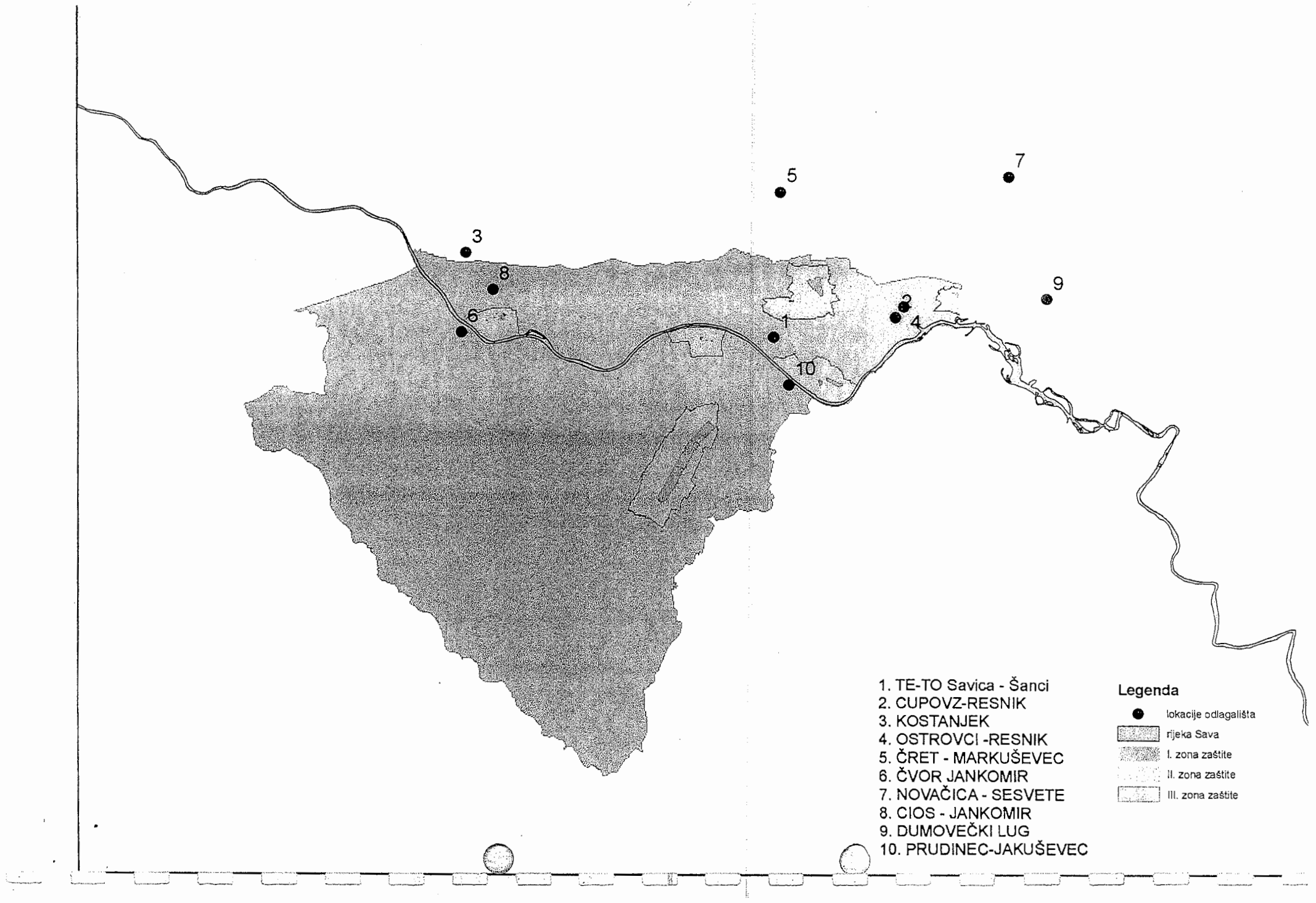
5
7
3
8
9
6
2
4
1
10
1. TE-TO Savica - Šanci
2. CUPOVZ-RESNIK
3. KOSTANJEK
4. OSTROVCI -RESNIK
5. ČRET - MARKUŠEVEC
6. ČVOR JANKOMIR
7. NOVAČICA - SESVETE
8. CIOS - JANKOMIR
9. DUMOVEČKI LUG
10. PRUDINEC-JAKUŠEVEC
Legenda
lokacije odlagališta
rijeka Sava
I. zona zaštite
II. zona zaštite
III. zona zaštite



Lokacije odlagališta

HOLOCEN (Q2) -barski sedimenti-glinoviti siltovi

14 HOLOCEN (Q2) -sedimenti poplava - pjeskovito-glinoviti sedimenti

13 HOLOCEN (Q2) -proluvij, deluvij-proluvij - šljunak, pijesak, glina

12 HOLOCEN (Q2) -aluvijalni nanos Save i većih vodotoka - pijesak, šljunak

11 HOLOCEN (Q2) -sedimenti prve savske terase - šljunak, pijesak, glina

HOLOCEN (Q2) -sedimenti druge savske terase - šljunak, pijesak

9 PLEISTOCEN (Q1) -kopneni prapor - glinoviti siltovi

PLEISTOCEN (Q1) -akvatični prapor - glinoviti siltovi, siltozni pijesci, gline

7 PLIOKVARTAR (Pl,Q) -šljunci, pijesci, gline

6 SREDNJI I GORNJI PLIOCEN (Pl) -pijesci, šljunci, gline

5 GORNJI PONT (Pl) -pijesci, pjeskoviti lapori, gline

4 DONJI PONT (Pl) -lapori

PANON (M) -laporoviti vapnenci, lapori, pješčenjaci

2 SARMAT (M) -lapori, vapnenci, pješčenjaci

1 BADEN (M) -breče, konglomerati, vapnenci, lapori, pješčenjaci

Rasjed

Granica hidrogeološkog sustava

Duboka naftno-istražna bušotina

Geološki profil

Litološki profil

HRVATSKE VODE
Vodnogospodarski odjel za gornju Savu
Služba zaštite voda
Zagreb, Ulica grada Vukovara 220

Klasa: 350-01/05-01/38
Urbroj: 374-25-4-12-34
Zagreb, 26. 04. 2012.

Služba razvitka i katastra
n/r M. Havoić, dipl.inž.građ.
-ovdje- 2x

Predmet: Odluka o izmjenama i dopunama Odluke o izradi Izmjena i dopuna Prostornog plana Grada Zagreba
- očitovanje, dostavlja se

Veza: dopis Grada Zagreba, Gradskog ureda za prostorno uređenje, izgradnju grada, graditeljstvo, komunalne poslove i promet, Klasa: 350-07/10-02/238, Urbroj: 251-13-60/001-10-160, od 05. 04. 2012. godine, zaprimljen 11. 04. 2012. godine

Naše prijedloge i sugestije na izradu Izmjena i dopuna Prostornog plana Grada Zagreba, a vezano uz produženje roka odlaganja otpada na Odlagalištu otpada I. kategorije Prudinec u Jakuševcu, s aspekta zaštite voda od onečišćenja, dostavili smo vam 26. 11. 2010. i 13. 05. 2011. godine.

Pregledom dostavljene predmetne Odluke o izmjenama i dopunama Odluke o izradi Izmjena i dopuna Prostornog plana Grada Zagreba vezano uz korekcije granica Parka prirode Medvednica, granica kulturnih dobara s Liste zaštićenih kulturnih dobara RH, uvjeta za realizaciju fotonaponskih sustava itd. utvrdili smo da, vezano uz aspekt zaštite voda, nemamo primjedbi na istu.

Izradili:
mr.sc. Tihana Šiletić, dipl.ing.
Tihana Šiletić
Dragan Ljubičić, ing. građ.

Voditelj Službe zaštite voda
Višnja Grubišić, dipl. inž. biol.

Na znanje:
1. Služba zaštite voda, ovdje
2. Pismohrana, ovdje

10971 / 25. 4. 2012

S. Grabovac
gosp. Bezer
gđa. Sirović

REPUBLIKA HRVATSKA
GRAD ZAGREB
SLUŽBA ZA MJESNU SAMOUPRAVU
Odjel za rad gradskih četvrti
i mjesnih odbora
Područni odsjek Brezovica (Novi Zagreb)

REPUBLIKA HRVATSKA (17)
GRAD ZAGREB
251-13 Gradski ured za prostorno uređenje, izgradnju Grada, graditeljstvo, komunalne poslove i promet

Primljeno: 01-06-2012		
Klasifikacijska oznaka	Org. jed.	
350-07/10-01/268	4	
Urudžbeni broj	Pril.	Vrij.
251-06-01/08-12-207	1	

KLASA: 363-01/12-01/94
URBROJ: 251-06-02/8-12-3
Brezovica, 25. travnja 2012.

GRADSKI URED ZA PROSTORNO UREĐENJE, IZGRADNJU GRADA, GRADITELJSTVO, KOMUNALNE POSLOVE I PROMET
Pročelnik, Davor Jelavić, dipl. oec.
Zagreb, Trg Stjepana Radića 1

Predmet: Zaključci s 46. sjednice Vijeća, od 24. travnja 2012.
- dostavljaju se

U privitku dopisa dostavljamo Vam:

1. Zaključak o davanju mišljenja na Prijedlog odluke o mjestima za trgovinu na malo izvan prodavaonica i tržnica i mjestima za ugostiteljsku djelatnost izvan tržnica koje se obavljaju u kioscima.
2. Zaključak o davanju mišljenja na Prijedlog izmjena i dopuna sustava naplate parkiranja na području Grada Zagreba.
3. Zaključak o davanju mišljenja na Prijedlog odluke o izmjenama i dopunama Odluke o izradi izmjena i dopuna Prostornog plana Grada Zagreba.

S poštovanjem,

P.O. PROČELNIKA
STRUČNI SURADNIK

Milan Kulaš, dipl. politolog

Dostaviti:
1. Naslovu
2. Evidencija-ovdje
3. Arhiva-ovdje

Na znanje:
- Služba za mjesnu samoupravu
  Pročelnik, Zoran Nevistić, dipl. ing.

Na temelju članka 89. stavka 2. Statuta Grada Zagreba (Službeni glasnik Grada Zagreba 19/99, 19/01 i 20/01-pročišćeni tekst, 10/04, 18/05, 02/06, 18/06, 7/09, 16/09, 25/09 i 10/10),), te članka 23. Pravila Gradske četvrti Brezovica (Službeni glasnik Grada Zagreba 20/02, 14/06 i 9/10), Vijeće Gradske četvrti Brezovica na 46. sjednici, 24. travnja 2012., donosi

ZAKLJUČAK

o davanju mišljenja na Prijedlog odluke o izmjenama i dopunama Odluke o izradi izmjena i dopuna Prostornog plana Grada Zagreba

1. Na zamolbu Gradskog ureda za prostorno uređenje, izgradnju Grada, graditeljstvo, komunalne poslove i promet Vijeće Gradske četvrti Brezovica.razmotrilo je Prijedlog odluke o izmjenama i dopunama Odluke o izradi izmjena i dopuna Prostornog plana Grada Zagreba.

2. Vijeće nema primjedbi i suglasno je s Prijedlogom odluke iz točke 1. zaključka.

KLASA: 026-03/12-01/8
URBROJ:251-06-02/8-12-80
Zagreb, 24. travnja 2012.

PREDSJEDNIK VIJEĆA
GRADSKE ČETVRTI BREZOVICA

Stjepan Cerovski

S. Cerovski

O b r a z l o ž e n j e

Temeljem odredbe članka 89. stavka 2. Statuta Grada Zagreba (Službeni glasnik Grada Zagreba 19/99, 19/01, 20/01 – pročišćeni tekst, 10/04, 18/05, 02/06, 18/06, 7/09, 16/09, 25/09 i 10/10), Vijeće Gradske četvrti Brezovica dalo je mišljenje na Prijedlog odluke o izmjenama i dopunama Odluke o izradi izmjena i dopuna Prostornog plana Grada Zagreba kako je navedeno u dispozitivu zaključka.

REPUBLIKA HRVATSKA
MINISTARSTVO ZAŠTITE OKOLIŠA I PRIRODE
10000 Zagreb, Ulica Republike Austrije 14
Tel: 01/3782 111 Fax: 01/3717 149

REPUBLIKA HRVATSKA (17)
GRAD ZAGREB
251-13 Gradski ured za prostorno uređenje, izgradnju Grada, graditeljstvo, komunalne poslove i promet

Primljeno: 13-06-2012	
Klasifikacijska oznaka	Org. jed.
350-07/10-02/268	60
Urudžbeni broj	Prii. / Vrij.
517-06-02-12-211	1

Klasa: 351-01/12-01/178
Ur.broj: 517-06-2-1-2-12-5
Zagreb, 21. svibnja 2012.

GRAD ZAGREB
Gradski ured za prostorno uređenje, izgradnju Grada, graditeljstvo, komunalne poslove i promet
Sektor za postupak izrade i donošenja dokumenata prostornog uređenja
Republike Austrije 18, Zagreb

PREDMET: Odluka o izmjenama i dopunama Odluke o izradi Izmjena i dopuna Prostornog plana Grada Zagreba
- zahtjevi, dostavljaju se

Poštovani,

pozivom, Klasa: 350-07/10-02/268, Urbroj: 251-13-60/001-10-160, tražite dostavu zahtjeva (podataka, planskih smjernica i propisane dokumente) za izradu Izmjena i dopuna Plana koji se odnose na Odluku o izmjenama i dopunama Odluke o izradi Iznjena i dopuna Prostornog plana Grada Zagreba („Službeni glasnik Grada Zagreba", broj 5/12). Obavještavamo vas kako slijedi:

Sukladno Zakonu o zaštiti okoliša („Narodne novine", broj 110/07) strateška procjena utjecaja plana i programa na okoliš obvezno se provodi za plan i program koji se donosi na državnoj i područnoj (regionalnoj) razini iz područja poljoprivrede, šumarstva, ribarstva, energetike, industrije, rudarstva, prometa, telekomunikacija, turizma, gospodarenja otpadom i gospodarenja vodama te za prostorni plan županije i Prostorni plan Grada Zagreba. Za izmjene i/ili dopune navedenih planova i programa provodi se postupak ocjene o potrebi provedbe strateške procjene.

Odluka o izmjenama i dopunama Odluke o izradi Izmjena i dopuna Prostornog plana Grada Zagreba u skladu je s Planom provedbe odredbi Direktive Vijeća 1999/21/EZ o odlagalištima otpada. Odlaganje otpada u Republici Hrvatskoj mora se planirati sukladno odredbama Zakona o otpadu („Narodne novine", broj 178/04, 111/06, 60/08 i 87/09), odredbama Pravilnika o načinima i uvjetima odlaganja otpada, kategorijama i uvjetima rada za odlagališta otpada („Narodne novine", broj 117/07 i 111/11) te odredbama ostalih propisa donesenih na temelju istog Zakona.

S poštovanjem,

MINISTRICA
Dr.sc. Mirela Holy

11. Izvješće o ponovnoj javnoj raspravi

REPUBLIKA HRVATSKA
GRAD ZAGREB
GRADSKI URED ZA PROSTORNO
UREĐENJE, IZGRADNJU GRADA,
GRADITELJSTVO, KOMUNALNE
POSLOVE I PROMET

KLASA: 350-07/10-02/268
URBROJ: 251-13-60/001-14-306
Zagreb, 30. lipnja 2014.

IZVJEŠĆE O PONOVNOJ JAVNOJ RASPRAVI
u postupku izrade i donošenja
Izmjena i dopuna Prostornog plana Grada Zagreba

Gradska skupština Grada Zagreba je na 18. sjednici, održanoj 26. listopada 2010. donijela Odluku o izradi Izmjena i dopuna Prostornog plana Grada Zagreba (Službeni glasnik Grada Zagreba 17/10), u daljnjem tekstu: Odluka.

Odlukom su utvrđeni razlozi za izradu Izmjena i dopuna Prostornog plana Grada Zagreba, u daljem tekstu Plan, a koji je imao za cilj: produljenje roka odlagališta otpada Prudinec u Jakuševcu i osiguranje minimalnih tehničkih uvjeta odlaganja do tog roka te određivanje „lokacija u istraživanju" kao preduvjeta za dovršenje postupka donošenja Plana gospodarenja otpadom u Gradu Zagrebu do 2015.

Istom su odlukom utvrđeni ciljevi i programska polazišta izmjena i dopuna Plana te dinamika izrade Izmjena i dopuna Prostornog plana Grada Zagreba (u daljnjem tekstu: Plan) i njegovih pojedinih faza, prema planiranim rokovima.

Tako je, temeljem članka 10. Odluke, nositelj izrade uz dostavu Odluke o izradi Izmjena i dopuna Plana dopisom KLASA: 350-07/10-02/268, URBROJ: 251-13-60/01-10-9 od 27. listopada 2010. godine, zatražio podatke, planske smjernice i propisane dokumente za izradu Izmjena i dopuna Plana od tijela i pravnih osoba iz članka 79. Zakona o prostornom uređenju i gradnji (Narodne novine 76/07, 38/09, 55/11, 90/11 i 50/12), u daljnjem tekstu: Zakon.

Temeljem članka 83. Zakona u svrhu pribavljanja mišljenja, smjernica i preporuka te usuglašavanja interesa lokalne zajednice i gospodarstva, o ciljevima i mogućim rješenjima značajnim za razvoj, uređenje i oblikovanje prostora u obuhvatu Plana, nositelj izrade proveo je prethodnu raspravu koja je trajala od 30.12.2010. do 17.01.2011. godine.

O rezultatima prethodne rasprave pripremljeno je Izvješće o prethodnoj raspravi, koje je dostavljeno Gradonačelniku Grada Zagreba u postupku utvrđivanja Prijedloga plana za javnu raspravu.

Gradonačelnik Grada Zagreba je 10. ožujka 2011. donioe Zaključak o utvrđivanju Prijedloga odluke o izmjenama i dopunama Prostornog plana Grada Zagreba te njegovom upućivanju u javnu raspravu (Službeni glasnik Grada Zagreba 4/11), a 22. ožujka 2011. gradonačelnik Grada Zagreba donio je Zaključak o prestanku važenja Zaključka o utvrđivanju Prijedloga odluke o izmjenama i dopunama Odluke o donošenju Prostornog plana Grada Zagreba te njegovom upućivanju u javnu raspravu (Službeni glasnik Grada Zagreba 5/11).

Zaključkom od 18. travnja 2011. godine (Službeni glasnik Grada Zagreba 6/11) gradonačelnik Grada Zagreba ponovno je utvrdio Prijedlog Odluke o izmjenama i dopunama Odluke o donošenju Prostornog plana Grada Zagreba i uputio ga u javnu raspravu.

Temeljem članka 87. Zakona, nositelj izrade Izmjena i dopuna Plana dopisom, KLASA: 350-07/10-02/268, URBROJ:251-13-60/01-10-102 od 19. travnja 2011. godine dostavio je posebnu obavijest o javnoj raspravi tijelima državne uprave i pravnim osobama s javnim ovlastima, gradskim upravnim tijelima koja su osigurala podatke i dokumente iz svog djelokruga za potrebe izrade Izmjena i dopuna Plana i gradskim četvrtima unutar čijih administrativnih granica je smješten obuhvat Izmjena i dopuna Plana. a koja je trajala je od 02. svibnja do 16. svibnja 2011. godine.

Budući su tijekom postupka prethodne i javne rasprave zaprimljeni zahtjevi za usklađenje Plana sa Zakonom i propisima koji su u međuvremenu stupili na snagu, a koji nisu bili obuhvaćeni važećom Odlukom o izradi izmjena i dopuna Prostornog plana Grada Zagreba, prethodnom Odlukom utvrđeni ciljevi i programska polazišta Odluke o izradi izmjena i dopuna PPGZ-a dopunjeni su sljedećim:

- korekcijom granice Parka prirode Medvednica u skladu sa Zakonom o izmjenama zakona o proglašenju zapadnog dijela Medvednice parkom prirode (Narodne novine 25/09);
- korekcijom granica pojedinih nepokretnih kulturnih dobara s Liste zaštićenih kulturnih dobara Republike Hrvatske za Grad Zagreb sukladno Izvodu iz registra kulturnih dobara Republike Hrvatske br. 01/2011, kojeg je objavilo Ministarstvo kulture Republike Hrvatske (Narodne novine broj 92/11) od 3.8.2011.;
- dopunom poglavlja 5.3 Energetski sustavi iz važećeg Plana uvjetima za realizaciju fotonaponskih sustava, sukladno obavijesti nadležnog Ministarstva od 17.2.2012.;
- provjerom provedivosti Plana u odnosu na Zakon i nužno usklađenje s istim.

U tu je svrhu Gradska skupština Grada Zagreba na 35. sjednici, održanoj 29. ožujka 2012. donijela Odluku o izmjenama i dopunama Odluke o izradi izmjena i dopuna Prostornog plana Grada Zagreba (Službeni glasnik Grada Zagreba 05/12).

Nositelj izrade Plana, temeljem članka 10. Odluke, dopisom KLASA: 350-07/10-02/268, URBROJ: 251-13-60/01-10-160 od 05. travnja 2012. godine, uz dostavu Odluke o izmjenama i dopunama Odluke o izradi izmjena i dopuna Prostornog plana Grada Zagreba

(Službeni glasnik Grada Zagreba 05/12), zatražio je podatke, planske smjernice i propisane dokumente za izradu Izmjena i dopuna Plana od tijela i pravnih osoba iz članka 79. Zakona, a koji se odnose na ciljeve koje su istom Odlukom istaknuti.

Gradonačelnik Grada Zagreba 09. srpnja 2012. temeljem članka 95. Zakona donio je Zaključak o utvrđivanju Prijedloga odluke o izmjenama i dopunama Prostornog plana Grada Zagreba te njegovom upućivanju u ponovnu javnu raspravu (Službeni glasnik Grada Zagreba 10/12).

Temeljem članka 87. Zakona, nositelj izrade Izmjena i dopuna Plana dopisom, KLASA: 350-07/10-02/268, URBROJ:251-13-60/01-10-219 od 16. srpnja 2012. godine dostavio je posebnu obavijest o ponovnoj javnoj raspravi tijelima državne uprave i pravnim osobama s javnim ovlastima, gradskim upravnim tijelima koja su osigurala podatke i dokumente iz svog djelokruga za potrebe izrade Izmjena i dopuna Plana i gradskim četvrtima unutar čijih administrativnih granica je smješten obuhvat Izmjena i dopuna Plana. a koja je trajala je od 23. srpnja do 06. kolovoza 2012, a oglasi o ponovnoj javnoj raspravi objavljeni su u Večernjem listu i Jutarnjem listu te u Službenom glasniku Grada Zagreba.

Prijedlog odluke o izmjenama i dopunama Odluke o donošenju Plana te knjiga primjedbi bili su, u tijeku trajanja ponovne javne rasprave, izloženi na javni uvid u predvorju zgrade Gradske uprave na lokaciji Trg Stjepana Radića 1, Zagreb, u vremenu od 09:00 do 17:00 sati.

U tijeku ponovne javne rasprave održano je javno izlaganje 25. srpnja 2012. godine u 17:00 sati u prostoru Tribine Grada Zagreba, Kaptol 27, o čemu je vođen zapisnik.

Pisana očitovanja, mišljenja, prijedloge i primjedbe na Prijedlog izmjena i dopuna Plana, građani, udruge, tijela mjesne samouprave i druge pravne osobe mogli su dostavljati nositelju izrade do 06. kolovoza 2012. godine.

Sukladno članku 91. pisana očitovanja, mišljenja, prijedloge i primjedbe na Prijedlog izmjena i dopuna Plana, koje su, u roku i na način određen u članku 90. Zakona, podnijeli građani, udruge, tijela mjesne samouprave i druge pravne osobe obradio je odgovorni voditelj stručnog izrađivača Zavoda za prostorno uređenje Grada Zagreba i u suradnji s nositeljem izrade pripremio izvješće o ponovnoj javnoj raspravi. Na temelju prihvaćenih primjedbi iz provedene ponovne javne rasprave izrađen je Nacrt konačnog prijedloga izmjena i dopuna Prostornog plana Grada Zagreba.

Temeljem članka 94. Zakona Nacrt konačnog prijedloga izmjena i dopuna Prostornog plana Grada Zagreba dostavljen je tijelima i osobama određenim posebnim propisima radi davanja mišljenja o poštivanju zahtjeva iz članka 79. stavka 1. istog Zakona, odnosno očitovanja iz članka 90. stavka 1. ovoga Zakona te da su rješenja u skladu sa zahtjevima posebnih propisa i drugih dokumenta iz njihovog djelokruga.

Na temelju članka 57. stavak 1. Zakona o zaštiti okoliša (Narodne novine 110/07) i članka 58. Zakona o prostornom uređenju i gradnji gradonačelnik Grada Zagreba donio je Zaključak o započinjanju postupka ocjene o potrebi strateške procjene utjecaja na okoliš izmjena i dopuna Prostornog plana Grada Zagreba (KLASA: 351-03/12-06/1, URBROJ: 251-

03-02-12-2, od 18 rujna 2012.), a Zaključkom o neprovođenju strateške procjene utjecaja na okoliš izmjena i dopuna Prostornog plana Grada Zagreba (KLASA: 351-03/12-06/2, URBROJ: 251-03-01-12-2, od 18 prosinca 2012.) završio je isti postupak. Postupak ocjene proveo je Gradski ured za energetiku, zaštitu okoliša i održivi razvoj.

Slijedom svega navedenog, a na temelju članka 95. Zakona, u prosincu 2012. pripremljen je materijal Nacrta konačnog prijedloga izmjena i dopuna Prostornog plana Grada Zagreba kojeg je izradio Zavod za prostorno uređenje Grada Zagreba, izvješće o javnoj raspravi, mišljenja iz članka 94. Zakona i Zaključak o neprovođenju strateške procjene utjecaja na okoliš izmjena i dopuna Prostornog plana Grada Zagreba.

Naime, predmetnim je Zaključkom o neprovođenju strateške procjene utjecaja na okoliš izmjena i dopuna Prostornog plana Grada Zagreba utvrđeno da vjerojatno značajni utjecaj na okoliš i prirodu mogu nastati isticanjem "lokacija u istraživanju" za gospodarenje otpadom i produženjem korištenja odlagališta Prudinec do 31.12.2015., a što je već opisano i procijenjeno Strateškom studijom utjecaja Nacrta prijedloga plana gospodarenja otpadom u Gradu Zagrebu do 2015. na okoliš koja sadrži i Glavnu ocjenu prihvatljivosti utjecaja Nacrta Plana na ekološku mrežu, pa stoga nije potrebno izraditi stratešku studiju utjecaja na okoliš izmjena i dopuna Prostornog plana Grada Zagreba jer bi to rezultiralo donošenjem istovrsnih dokumenata i podloga o istoj stvari.

Budući je, sukladno članku 97. Zakona o prostornom uređenju i gradnji na utvrđeni Konačni prijedlog izmjena i dopuna Prostornog plana Grada Zagreba zajedno s izvješćem o javnoj raspravi i nacrtom odluke o donošenju s prilozima iz članka 58. stavka 2. Zakona, potrebno ishoditi suglasnost Ministarstva graditeljstva i prostornog uređenja, isto se planiralo učiniti po okončanju postupka provedbe strateške procjene utjecaja na okoliš Nacrta prijedloga plana gospodarenja otpadom u Gradu Zagrebu do 2015., za koji postupak je bio nadležan Gradski ured za energetiku, zaštitu okoliša i održivi razvoj, a koji do tada nije bio dovršen.

U postupku javne rasprave o prijedlogu Plana gospodarenja otpadom u Gradu Zagrebu do 2015. u veljači 2013. gradonačelnik Grada Zagreba je donio Zaključak, KLASA: 351-03/13-08/2, URBROJ: 251-02-01-13-1, od 18. veljače 2013. koji je zahtijevao izmjenu predmetnog Prijedloga plana, a time i izmjene Nacrta konačnog prijedloga izmjena i dopuna Prostornog plana Grada Zagreba.

Slijedom navedenog, a u skladu s člankom 91. Zakona, sve prijedloge i primjedbe koje su dali sudionici u roku i na način određen u članku 90. Zakona, ponovno je obradio odgovorni voditelj stručnog izrađivača Zavoda za prostorno uređenje Grada Zagreba, Sanja Šerbetić Tunjić, dipl.ing.arh. iz Zavoda za prostorno uređenje Grada Zagreba, Republike Austrije 18, Zagreb, koji je u suradnji s nositeljem izrade, Gradskim uredom za prostorno uređenje, izgradnju Grada, graditeljstvo, komunalne poslove i promet pripremio Izvješće o I ponovnoj javnoj raspravi.

U tijeku trajanja ponovne javne rasprave na adresu Gradskog ureda za prostorno uređenje, izgradnju Grada, graditeljstvo, komunalne poslove i promet pristiglo je 76 podnesaka raščlanjenih na 118 očitovanja, prijedloga ili primjedbi. U knjigu primjedbi, što je

bila izložena tijekom javnog uvida, upisana je 1 primjedba koja je raščlanjena na 9 očitovanja. U zapisnik za vrijeme javnog izlaganja nisu zaprimljeni prijedlozi i primjedbe.

Po završetku javne rasprave pristiglo je 13 očitovanja, raščlanjenih na 19 očitovanja od tijela i pravnih osoba iz članka 10. Odluke o izradi Izmjena i dopuna Plana.

Ne prihvaća se	101	69,3%
Prihvaća se	21	14,4%
Djelomično se prihvaća	7	4,7%
Nema primjedbi	9	6%
Nije primjedba na Prijedlog izmjena i dopuna PPGZ-a	1	0,7%
Ne odnosi se na Plan	5	3,5%
Nije potrebno prihvaćati	2	1,4%
ukupno	146	100,0%

Popis sudionika u javnoj raspravi sa sažetkom zahtjeva i stručnom obradom podneska u smislu prihvaćanja primjedbe te obrazloženjima za primjedbe koje se djelomično prihvaćaju ili ne prihvaćaju sastavni su dio ovog Izvješća.

Način i postupak na koji je provedena I ponovna javna rasprava te način i sudjelovanje sudionika u ponovnoj javnoj raspravi u cijelosti su provedeni u skladu sa Zakonom o prostornom uređenju i gradnji.

Primjedbe čije se prihvaćanje i djeomično prihvaćanje predlaže po ovom Izviješću, ugrađene su u Nacrt prijedloga izmjena i dopuna Plana koji se upućuje u II ponovnu javnu rapravu.

U prilogu:

- Zaključak o utvrđivanju Prijedloga odluke o Izmjenama i dopunama Odluke o donošenju Prostornog plana Grada Zagreba te njegovom upućivanju u ponovnu javnu raspravu;
- Oglas objave ponovne javne rasprave;
- Posebna obavijest o ponovnoj javnoj raspravi;
- Zapisnik o javnom izlaganju;
- Obrađene primjedbe zaprimljene u ponovnoj javnoj raspravi o Prijedlogu izmjena i dopuna Prostornog plana Grada Zagreba.

PROČELNIK
mr. sc. Dinko Bilić, dipl.oec.

Na temelju članka 93. Zakona o prostornom uređenju i gradnji (Narodne novine 76/07, 38/09, 55/11, 90/11 i 50/12) i članka 56. točke 9. Statuta Grada Zagreba (Službeni glasnik Grada Zagreba 19/99, 19/01, 20/01 - pročišćeni tekst, 10/04, 18/05, 2/06, 18/06, 7/09, 16/09, 25/09 i 10/10), gradonačelnik Grada Zagreba, 9. srpnja 2012., donosi

ZAKLJUČAK
o utvrđivanju Prijedloga odluke o izmjenama i dopunama Odluke o donošenju Prostornog plana Grada Zagreba te njegovom upućivanju u ponovnu javnu raspravu

I.

1. Utvrđuje se Prijedlog odluke o izmjenama i dopunama Odluke o donošenju Prostornog plana Grada Zagreba (u nastavku teksta: Plan).

2. Prijedlog odluke o izmjenama i dopunama Odluke o donošenju Plana upućuje se u ponovnu javnu raspravu u trajanju od 15 dana, počev od 23. srpnja do 6. kolovoza 2012. godine.

3. U tijeku trajanja ponovne javne rasprave Prijedlog odluke o izmjenama i dopunama Odluke o donošenju Plana izložit će se na javni uvid koji će trajati 15 dana, sa sastavnim dijelovima:

a) Odlukom o izmjenama i dopunama Odluke o donošenju Prostornog plana Grada Zagreba;
b) tekstualnim dijelom Prijedloga izmjena i dopuna Plana;
c) grafičkim dijelom Prijedloga izmjena i dopuna Plana s kartografskim prikazom u mjerilu 1:25000;
d) sažetkom Prijedloga izmjena i dopuna Plana za javnost.

4. Javni uvid održati će se u zgradi Gradske uprave na lokaciji Trg Stjepana Radića 1, radnim danom od 9.00 do 17.00 sati.

5. Javno izlaganje o Prijedlogu odluke o izmjenama i dopunama Odluke o donošenju Plana održati će se u prostoru Tribine Grada Zagreba, Kaptol 27, u srijedu 25. srpnja 2012. u 17 h.

6. Uz objavu u službenom glasilu, u dnevnom tisku te na web stranici Grada Zagreba i Ministarstva graditeljstva i prostornog uređenja, obavijest o ponovnoj javnoj raspravi bit će posebno dostavljena tijelima i pravnim osobama iz članka 87. Zakona o prostornom uređenju i gradnji.

7. Pisana očitovanja, mišljenja, prijedloge i primjedbe na Prijedlog plana, građani, udruge, tijela mjesne samouprave i druge pravne osobe mogu dostavljati Gradskom uredu za prostorno uređenje, izgradnju Grada, graditeljstvo, komunalne poslove i promet, Ulica Republike Austrije 18, 10000 Zagreb, do 06. kolovoza 2012. godine.

8. Sve prijedloge i primjedbe koje su sudionici u ponovnoj javnoj raspravi dali u roku i na način određen člankom 93. Zakona o prostornom uređenju i gradnji, obradit će odgovorni voditelj stručnog izrađivača Prijedloga izmjena i dopuna Plana, odnosno Zavoda za prostorno uređenje Grada Zagreba i s nositeljem izrade, Gradskim uredom za prostorno uređenje, izgradnju Grada, graditeljstvo, komunalne poslove i promet pripremiti izvješće o ponovnoj javnoj raspravi.

II.

Ovaj će zaključak biti objavljen u Službenom glasniku Grada Zagreba.

KLASA: 350-01/12-01/30
URBROJ: 251-03-02-12-2
Zagreb, 9. 7. 2012.

GRADONAČELNIK
GRADA ZAGREBA

Milan Bandić, dipl. politolog

REPUBLIKA HRVATSKA (17)
GRAD ZAGREB
251-13 Gradski ured za prostorno uređenje, izgradnju Grada, graditeljstvo, komunalne poslove i promet

Primljeno: 13-07-2012		
Klasifikacijska oznaka	Org. jed.	
350-01/12-01/268	601	21
Urudžbeni broj	Pril.	Vrij.
251-03-02-12-216	1	

GRAD ZAGREB
GRADSKI URED ZA PROSTORNO UREĐENJE,
IZGRADNJU GRADA, GRADITELJSTVO, KOMUNALNE
POSLOVE I PROMET
Republike Austrije 18

Na temelju članka 86. Zakona o prostornom uređenju i gradnji (Narodne novine 76/07, 38/09, 55/11, 90/11 i 50/12) Grad Zagreb, Gradski ured za prostorno uređenje, izgradnju Grada, graditeljstvo, komunalne poslove i promet objavljuje

PONOVNU JAVNU RASPRAVU O PRIJEDLOGU ODLUKE O IZMJENAMA I DOPUNAMA ODLUKE O DONOŠENJU PROSTORNOG PLANA GRADA ZAGREBA

Ponovna javna rasprava trajat će od 23. srpnja do 06. kolovoza 2012. godine.

Za vrijeme ponovne javne rasprave, Prijedlog odluke o izmjenama i dopunama Odluke o donošenju Prostornog plana Grada Zagreba izložit će se na javni uvid u zgradi Uprave Grada Zagreba na Trgu Stjepana Radića 1, radnim danom od 09.00 do 17.00 sati.

Javno izlaganje o Prijedlogu odluke o izmjenama i dopunama Odluke o donošenju Prostornog plana Grada Zagreba održat će se u prostoru Tribine Grada Zagreba, Kaptol 27, u Zagrebu u srijedu, 25. srpnja 2012. godine s početkom u 17.00 sati.

Pisana očitovanja, mišljenja, prijedlozi i primjedbe na Prijedlog izmjena i dopuna Plana dostavljaju se do 06. kolovoza 2012. na adresu Gradskog ureda za prostorno uređenje, izgradnju Grada, graditeljstvo, komunalne poslove i promet, Ulica Republike Austrije 18, 10000 Zagreb.

REPUBLIKA HRVATSKA
GRAD ZAGREB
GRADSKI URED ZA PROSTORNO UREĐENJE, IZGRADNJU GRADA, GRADITELJSTVO, KOMUNALNE POSLOVE I PROMET

KLASA: 350-07/10-02/268
URBROJ: 251-13-60/01-12-219
Zagreb, 16. srpanj 2012.

1. MINISTARSTVO GOSPODARSTVA, Uprava za energetiku, Ulica grada Vukovara 78, 10000 Zagreb
2. MINISTARSTVO KULTURE, Runjaninova 2, 10000 Zagreb
3. MINISTARSTVO OBRANE, Uprava za materijalne resurse, Služba za nekretnine, graditeljstvo i zaštitu okoliša, Zvonimirova 4, 10000 Zagreb
4. MINISTARSTVO REGIONALNOG RAZVOJA, I FONDOVA EUROPSKE UNIJE Vodno gospodarstvo, Ulica grada Vukovara 220, 10000 Zagreb
5. MINISTARSTVO UNUTARNJIH POSLOVA, POLICIJSKA UPRAVA ZAGREBAČKA, Sektor upravnih inspekcijskih i poslova civilne zaštite, Inspektorat unutarnjih poslova, Petrinjska 30, 10000 Zagreb
6. MINISTARSTVO ZAŠTITE OKOLIŠA I PRIRODE, Uprava za zaštitu okoliša i održivi razvoj, Ul. Republike Austrije 14, 10000 Zagreb
7. MINISTARSTVO GRADITELJSTVA I PROSTORNOG UREĐENJA, Uprava za inspekcijske poslove, Ul. Republike Austrije 20, 10000 Zagreb
8. MINISTARSTVO GRADITELJSTVA I PROSTORNOG UREĐENJA, Uprava za prostorno uređenje, Ulica Republike Austrije 20, 10000 Zagreb
9. MINISTARSTVO GRADITELJSTVA I PROSTORNOG UREĐENJA, Zavod za

prostorno planiranje, Ul. Republike Austrije 25, 10000 Zagreb

10. MINISTARSTVO ZNANOSTI, OBRAZOVANJA I SPORTA, Donje Svetice 38, 10000 Zagreb
11. MINISTARSTVO POMORSTVA, PROMETA I INFRASTRUKTURE, Prisavlje 14, 10000 Zagreb
12. MINISTARSTVO POLJOPRIVREDE, Ulica grada Vukovara 78, 10000 Zagreb
13. DRŽAVNA UPRAVA ZA ZAŠTITU I SPAŠAVANJE, Područni ured za zaštitu i spašavanje Zagreb, Odjel za zaštitu i spašavanje, Nehajska 5, 10000 Zagreb
14. DRŽAVNI HIDROMETEOROLOŠKI ZAVOD, Grič 3, 10000 Zagreb
15. HRVATSKA GOSPODARSKA KOMORA, KOMORA ZAGREB, Trg Franklina Delanoa Roosevelta 2,10 000 Zagreb;
16. JAVNA USTANOVA PP MEDVEDNICA, Bliznec bb, 10 000 Zagreb;
17. JAVNA USTANOVA MAKSIMIR, Maksimirski perivoj bb, Zagreb;
18. HRVATSKE ŠUME - UPRAVA ŠUMA ZAGREB, Nazorova 7, 10000 Zagreb
19. HRVATSKE CESTE d.o.o., Vončinina 3, 10000 Zagreb
20. HRVATSKE AUTOCESTE, Širolina 4., 10 000 Zagreb;
21. HRVATSKE ŽELJEZNICE, Mihanovićeva 12., 10 000 Zagreb;
22. HRVATSKE VODE, Vodnogospodarski odjel za slivno, područje Grada Zagreba, Ulica grada Vukovara 220, 10000 Zagreb
23. HEP - PRIJENOS d.o.o., Sektor za tehničku potporu, Odjel za izgradnju i pripremu izgradnje, Ulica grada Vukovara 37, 10000 Zagreb
24. HEP TOPLINARSTVO d.o.o., Miševečka 15a, 10000 Zagreb
25. HRVATSKA ELEKTROPRIVREDA, DP Elektra Zagreb, Služba za tehničke poslove, Gundulićeva 32, 10000 Zagreb
26. HRVATSKA AGENCIJA ZA POŠTU I ELEKTRONIČKE KOMUNIKACIJE, Jurišićeva 13, 10000 Zagreb

27. HRVATSKA POŠTA, Jurišićeva 13, 10000 Zagreb
28. HRVATSKI OLIMPIJSKI ODBOR, Trg sportova 11, 10000 Zagreb
29. GRADONAČELNIK GRADA ZAGREBA, Trg S. Radića 1, 10000 Zagreb;
30. URED GRADONAČELNIKA, Trg S. Radića 1, 10000 Zagreb;
31. STRUČNA SLUŽBA GRADONAČELNIKA, Trg S. Radića 1, 10000 Zagreb
32. GRADSKI URED ZA PROSTORNO UREĐENJE, IZGRADNJU GRADA, GRADITELJSTVO, KOMUNALNE POSLOVE I PROMET, Trg S. Radića 1, 10000 Zagreb
33. GRADSKI ZAVOD ZA ZAŠTITU SPOMENIKA KULTURE I PRIRODE, Zagreb, Kuševićeva 2
34. GRADSKI URED ZA STRATEGIJSKO PLANIRANJE I RAZVOJ GRADA, Ul. Republike Austrije 18, 10000 Zagreb
35. GRADSKI KONTROLNI URED, Šubićeva 38, 10000 Zagreb
36. GRADSKI URED ZA IMOVINSKO - PRAVNE POSLOVE I IMOVINU GRADA, Trg Stjepana Radića 1, 10000 Zagreb
37. GRADSKI URED ZA GOSPODARSTVO, RAD I PODUZETNIŠTVO, Trg Stjepana Radića 1, 10000 Zagreb
38. GRADSKI URED ZA POLJOPRIVREDU I ŠUMARSTVO, Avenija Dubrovnik 12, 10020 Zagreb
39. GRADSKI URED ZA OBRAZOVANJE, KULTURU I ŠPORT, Ilica 25, 10000 Zagreb
40. GRADSKI URED ZA ZDRAVSTVO I BRANITELJE, Trg Stjepana Radića 1, 10000 Zagreb
41. GRADSKI URED ZA SOCIJALNU ZAŠTITU I OSOBE S INVALIDITETOM, Trg Stjepana Radića 1, 10000 Zagreb
42. GRADSKI URED ZA KATASTAR I GEODETSKE POSLOVE, Ulica grada Vukovara 58, 10000 Zagreb
43. URED ZA UPRAVLJANJE HITNIM SITUACIJAMA, Ilica 5, 10000 Zagreb;
44. ZAGREBAČKI HOLDING d.o.o., Zagreb, Avenija Dubrovnik 15, 10000 Zagreb

45. ZAGREBAČKI HOLDING d.o.o., Podružnica Zrinjevac, Remetinečka cesta 15, 10000 Zagreb
46. ZAGREBAČKI HOLDING d.o.o., Podružnica Gradska groblja, Mirogoj 10, 10000 Zagreb
47. ZAGREBAČKI HOLDING d.o.o., Podružnica Zagrebačke ceste, Donje Svetice 48, 10000 Zagreb
48. ZAGREBAČKI HOLDING d.o.o., Podružnica Vodoopskrba i odvodnja, Sektor razvoja i investicija, Odjel razvoja vodoopskrbe, projektiranja, suglasnosti i istraživanja, Folnegovićeva 1, 10000 Zagreb
49. ZAGREBAČKI HOLDING d.o.o., Podružnica Vodoopskrba i odvodnja, Sektor razvoja i investicija, Odjel razvoja odvodnje, projektiranja i suglasnosti, Folnegovićeva 1, 10000 Zagreb
50. ZAGREBAČKI HOLDING d.o.o., Trgovačko društvo u sastavu Holdinga Gradska plinara Zagreb d.o.o., Odjel strateškog planiranja i razvoja, Radnička cesta 1, 10000 Zagreb
51. ZAGREBAČKI HOLDING d.o.o., Podružnica Čistoća, Radnička cesta 82, 10000 Zagreb
52. ZAGREBAČKI HOLDING d.o.o., Podružnica Zagrebački električni tramvaj, Ozaljska 105, 10000 Zagreb
53. ZAGREBAČKI HOLDING d.o.o., Podružnica Tržnice Zagreb, Šubićeva 40, 10000 Zagreb
54. ZAGREBAČKI HOLDING d.o.o., Podružnica Zagrebački digitalni grad, Slavonska avenija bb, 10000 Zagreb
55. ZAGREBAČKI HOLDING d.o.o., Podružnica Upravljanje športskim objektima, poslovna jedinica Jarun, Jarun bb, 10000 Zagreb
56. ZAGREBAČKI HOLDING d.o.o., Podružnica ZGOS d.o.o., Zeleni trg 3, 10000 Zagreb
57. ZAGREBAČKI HOLDING d.o.o., Podružnica STANOGRADNJA, Bukovačka cesta 4, 10000 Zagreb
58. ZAVOD ZA PROSTORNO UREĐENJE GRADA ZAGREBA, Zagreb, Ulica Republike Austrije 18
59. APIS IT d.o.o., Paljetkova 18, 10000 Zagreb
60. SLUŽBA ZA MJESNU SAMOUPRAVU, Ulica grada Vukovara 56a, 10000 Zagreb
61. VIJEĆE GRADSKE ČETVRTI DONJI GRAD, Ilica 25, 10000 Zagreb

62. VIJEĆE GRADSKE ČETVRTI GORNJI GRAD - MEDVEŠČAK, Draškovićeva 15, 10000 Zagreb
63. VIJEĆE GRADSKE ČETVRTI TRNJE, Ulica grada Vukovara 56a, 10000 Zagreb
64. VIJEĆE GRADSKE ČETVRTI MAKSIMIR, Petrova 116, 10000 Zagreb
65. VIJEĆE GRADSKE ČETVRTI PEŠČENICA - ŽITNJAK, Zapoljska 1, 10000 Zagreb
66. VIJEĆE GRADSKE ČETVRTI NOVI ZAGREB - ISTOK, Avenija Dubrovnik 12, 10000 Zagreb
67. VIJEĆE GRADSKE ČETVRTI NOVI ZAGREB - ZAPAD, Avenija Dubrovnik 12, 10000 Zagreb
68. VIJEĆE GRADSKE ČETVRTI TREŠNJEVKA - SJEVER, Park Stara Trešnjevka 2, 10000 Zagreb
69. VIJEĆE GRADSKE ČETVRTI TREŠNJEVKA - JUG, Park Stara Trešnjevka 2, 10000 Zagreb
70. VIJEĆE GRADSKE ČETVRTI ČRNOMEREC, Trg Francuske Republike 15, 10000 Zagreb
71. VIJEĆE GRADSKE ČETVRTI GORNJA DUBRAVA, Dubrava 49, 10000 Zagreb
72. VIJEĆE GRADSKE ČETVRTI DONJA DUBRAVA, Dubrava 49, 10000 Zagreb
73. VIJEĆE GRADSKE ČETVRTI STENJEVEC, Sigetje 2, 10000 Zagreb
74. VIJEĆE GRADSKE ČETVRTI PODSUSED - VRAPČE, Sigetje 2, 10000 Zagreb
75. VIJEĆE GRADSKE ČETVRTI PODSLJEME, Ilica 25, 10000 Zagreb
76. VIJEĆE GRADSKE ČETVRTI BREZOVICA, Brezovička cesta 100, 10257 Brezovica
77. DRUŠTVO ARHITEKATA ZAGREBA, Trg bana J. Jelačića 3/1, 10000 Zagreb
78. UDRUŽENJE HRVATSKIH ARHITEKATA, Trg bana J. Jelačića 3/1, 10000 Zagreb
79. HRVATSKA KOMORA ARHITEKATA I INŽENJERA U GRADITELJSTVU, Ulica grada Vukovara 271, 10000 Zagreb
80. SVEUČILIŠTE U ZAGREBU, REKTORAT, Trg maršala Tita 14, 10000 Zagreb
81. SVEUČILIŠTE U ZAGREBU, ARHITEKTONSKI FAKULTET, Kačićeva 26, 10000 Zagreb

82. SVEUČILIŠTE U ZAGREBU, GRAĐEVINSKI FAKULTET, Kačićeva 26, 10 000 Zagreb
83. SVEUČILIŠTE U ZAGREBU, FAKULTET PROMETNIH ZNANOSTI, Vukelićeva 4, 10000 Zagreb
84. NADBISKUPSKI DUHOVNI STOL, Kaptol 31, 10000 Zagreb
85. BAHAI ZAJEDNICA HRVATSKE, Vrbnička 22., 10 000 Zagreb
86. BUDISTIČKA VJERSKA ZAJEDNICA DHARMALOKA, Đorđićeva 23., 10 000 Zagreb
87. BUGARSKA PRAVOSLAVNA CRKVA U HRVATSKOJ, Nova Ves 65a, 10 000 Zagreb
88. CRKVA CJELOVITOG EVANĐELJA, Branimirova 11., 10 000 Zagreb
89. CRKVA ISUSA KRISTA SVETACA POSLJEDNJIH DANA, Kutnjački put 21, 10000 Zagreb
90. CRKVA RADOSNE VIJESTI, Trg Marka Marulića 17, 10000 Zagreb
91. EVANGELIČKA CRKVENA OPĆINA ZAGREB, Gundulićeva 28, 10000 Zagreb
92. EVANĐEOSKA (PENTEKOSTNA) CRKVA U RH, Kosirnikova 76, 10000 Zagreb
93. HINDUISTIČKA VJERSKA ZAJEDNICA HRVATSKE, Jurišićeva 3, 10000 Zagreb
94. HRVATSKA STAROKATOLIČKA CRKVA, Branimirova 11, 10000 Zagreb
95. ISLAMSKA ZAJEDNICA U HRVATSKOJ, Tomašićeva 12, 10000 Zagreb
96. JEHOVINI SVJEDOCI - KRŠĆANSKA VJERSKA ZAJEDNICA Štrokinec, 10000 Zagreb
97. KOORDINACIJA ŽIDOVSKIH ZAJEDNICA U RH, Palmotićeva 16, 10000 Zagreb
98. KRISTOVNA DUHOVNA CRKVA "MALOKRŠTENIH", Ogrizovićeva 20, 10000 Zagreb
99. KRISTOVE CRKVE U HRVATSKOJ, Kušlanova 21, 10000 Zagreb
100. KRISTOVA ADVENTISTIČKA CRKVA U RH, Prilaz Gjure Deželića 77, 10000 Zagreb
101. KRŠĆANSKA NEOPENTEKOSTALNA CRKVA U RH, Gortanova 9, 10000 Zagreb

102. KRŠĆANSKA PROROČKA CRKVA, Kotopirska 70, 10000 Zagreb
103. MAKEDONSKA PRAVOSLAVNA CRKVA U HRVATSKOJ, Masarykova 16/I, 10000 Zagreb
104. NOVOAPOSTOLSKA CRKVA U RH, Starotrnjanska 28, 10000 Zagreb
105. REFORMNI POKRET ADVENTISTA SEDMOG DANA, Ribnička 12, 10000 Zagreb
106. SAVEZ BAPTISTIČKIH CRKAVA U RH, Radićeva 30, 10000 Zagrab
107. SAVEZ CRKAVA "RIJEČ ŽIVOTA", Karašićka 33 b, 10000 Zagreb
108. SAVEZ KRISTOVIH PENTEKOSTNIH CRKAVA U RH, Ilica 200, 10000 Zagreb
109. SLOBODNA KATOLIČKA CRKVA, Mesnička 10, 10000 Zagreb
110. SRPSKA PRAVOSLAVNA CRKVA EPARHIJA ZAGREBAČKO-LJUBLJNSKA, Ilica 7, 10000 Zagreb
111. UNIVERZALNI ŽIVOT, Petrinjska 31/I
112. VAIŠNAVSKA VJERSKA ZAJEDNICA U RH, II. Bizek 36, 10000 Zagreb
113. ŽIDOVSKA OPĆINA ZAGREB, Palmotićeva 16, 10000 Zagreb
114. ŽIDOVSKA VJERSKA ZAJEDNICA BET ISRAEL U HRVATSKOJ, Radićeva 26, 10000 Zagreb
115. GRADSKI URED ZA ENERGETIKU, ZAŠTITU OKOLIŠA I ODRŽIVI RAZVOJ, Dukljaninova 3, 10000 Zagreb
116. VIJEĆE GRADSKE ČETVRTI SESVETE, Područni ured Gradske uprave Sesvete, 10360 Sesvete, Trg Dragutina Domjanića 4
117. MINISTARTVO PODUZETNIŠTVA I OBRTA, Ulica grada Vukovara 78, 10 000 Zagreb.

Predmet: Izmjene i dopune Prostornog plana Grada Zagreba
- *posebna obavijest o ponovnoj javnoj raspravi*

Temeljem članka 87. Zakona o prostornom uređenju i gradnji (Narodne novine, broj 76/07, 38/09, 55/11, 90/11 i 50/12), dostavljamo vam obavijest o početku ponovne javne rasprave o Prijedlogu izmjena i dopuna Prostornog plana Grada Zagreba.

Gradonačelnik Grada Zagreba donio je Zaključak o utvrđivanju Prijedloga izmjena i dopuna Prostornog plana Grada Zagreba (u daljnjem tekstu Prijedlog izmjena i dopuna Plana) i upućivanje istog u ponovnu javnu raspravu.

Prijedlog izmjena i dopuna Plana upućuje se u ponovnu javnu raspravu u trajanju od 15 dana, počev od 23. srpnja do 6. kolovoza 2012. godine.

U tijeku trajanja ponovne javne rasprave Prijedlog izmjena i dopuna Plana izložit će se na javni uvid koji će trajati 15 dana, sa sastavnim dijelovima:

a) Odlukom o donošenju izmjena i dopuna Plana
b) tekstualnim dijelom izmjena i dopuna Plana;
c) grafičkim dijelom izmjena i dopuna Plana s kartografskim prikazima u mjerilu 1:25000 i 1:5000;
c) sažetkom izmjena i dopuna Plana za javnost.

Javni uvid održat će se zgradi Gradske uprave na lokaciji Trg Stjepana Radića 1, radnim danom od 9.00 do 17.00 sati.

Javno izlaganje o Prijedlogu izmjena i dopuna Plana održat će se u prostoru Tribine Grada Zagreba, Kaptol 27, u srijedu 25. srpnja 2012. u 17 h.

Pisana očitovanja, mišljenja, prijedloge i primjedbe na Prijedlog izmjena i dopuna Plana, građani, udruge, tijela mjesne samouprave i druge pravne osobe mogu, u tijeku ponovne javne rasprave dostavljati Gradskom uredu za prostorno uređenje, izgradnju Grada, graditeljstvo, komunalne poslove i promet, Ulica Republike Austrije 18, 10000 Zagreb, do 6. kolovoza 2012. godine.

Sve prijedloge i primjedbe koje su sudionici u ponovnoj javnoj raspravi dali u roku i na način određen člankom 93. Zakona o prostornom uređenju i gradnji, obradit će odgovorni voditelj stručnog izrađivača u suradnji s nositeljem izrade Gradskim uredom za prostorno uređenje, izgradnju Grada, graditeljstvo, komunalne poslove i promet i o tome pripremiti izvješće o ponovljenoj javnoj raspravi.

Utvrđeni Prijedlog izmjena i dopuna Plana dostupan je i na web stranicama Grada Zagreba, Sektora za postupak izrade i donošenja dokumenata prostornog uređenja (http://www.zagreb.hr/default.aspx?id=29520) gdje se nalaze tekstualni i grafički dijelovi Prijedloga izmjena i dopuna plana za ponovnu javnu raspravu.

Prilog: - Prijedlog odluke o Izmjenama i dopunama Odluke o donošenju Prostornog plana Grada Zagreba
- sažetak Izmjena i dopuna Plana za javnost

Pripremila i obradila:
Marijana Stronić, dipl.ing.arh.

PROČELNIK
Davor Selanec, dipl.oec.

Zapisnik javnog izlaganja iz ponovne javne rasprave u trajanju od 23.7.- 6.8.2012. o Odluci o izmjenama i dopunama Odluke o donošenju Prostornog plana Grada Zagreba

GRADSKA SKUPŠTINA GRADA ZAGREBA
251-13 Gradski ured za prostorno uređenje, izgradnju Grada, graditeljstvo, komunalne poslove i promet

Primljeno: 17-09-2012		
Klasifikacijska oznaka		Org. jed.
350-01/10-02/268		602
Urudžbeni broj	Pril.	Vrij.
251-13-60/001-12-268	-	

Datum i vrijeme: 25. srpnja 2012. u 17 h
Lokacija: Tribina Grada Zagreba, Kaptol 27, Zagreb
Prisutni: prema popisu

Javno izlaganje započelo je uvodnim riječima Vesne Lubin, zamjenice pročelnika Gradskog ureda za prostorno uređenje, izgradnju Grada, graditeljstvo, komunalne poslove i promet kao nositelja izrade plana uz koju će o planu izlagati Marijana Sironić pomoćnica pročelnika u istom Uredu i Ivica Fanjek, ravnatelj Zavoda za prostorno uređenje grada Zagreba koji je i izrađivač izmjena i dopuna Prostornog plana Grada Zagreba (u daljnjem tesktu Plana).

Zatim je uvodno obrazložila i tijek procedure izrade izmjena i dopuna Plana do trenutka ponovne javne rasprave istaknuvši da Prostorni plan Grada Zagreba obuhvaća područje grada Zagreba od oko 640 km^2. To je plan najvišeg reda na području Grada i u sebi sadrži Generalne urbanističke planove grada Zagreba i Sesveta. U razdoblju od trenutka donošenja odnosno posljednjih izmjena i dopuna Prostornog plana grada Zagreba u odnosu na tako propisane uvjete zaštite i uređenja prostora utvrđeno je da zbog potrebe usklađenja donošenih odredba i prostornog plana rješenja sa obavezama u dijelu sadržaja plana propisanim zakonom, a posebice s obzirom na okolnosti zbrinjavanja otpada treba provesti postupak izrade i donošenja novog prostornog plana grada Zagreba.

Odlukom o donošenju Prostornog plana Grada Zagreba, predviđeno je odlaganje otpada na odlagalište otpada Prudinec najdulje do 2010. godine. Do tada je trebalo odlagalište Prudinec zatvoriti i dovršiti postupak otvaranja Centra za gospodarenje otpadom. Do otvaranja Centra za gospodarenje otpadom se trebalo odlagati na određenom dijelu odlagališta Prudinec kao privremena mjera tako da se omogući uređivanje ove površine u skladu s namjenom određenom GUP-om grada Zagreba odnosno drugim prostornim planom užeg područja. Predviđeni rok zatvaranja postojećeg odlagališta pretpostavljalo je primjenu cjelovitog sustava gospodarenja otpadom od čega je do danas realiziran samo jedan njegov dio.

Gradonačelnik grada Zagreba donio je Zaključak o pokretanju postupka strateške procjene Nacrta prijedloga plana gospodarenja otpadom u gradu Zagrebu do 2015. godine kako bi se što prije preispitala stručna utemeljenost načina korištenja predloženih lokacija za gospodarenje otpadom. Strateškom studijom o utjecaju Prijedloga plana gospodarenja otpadom u gradu Zagrebu do 2015. godine na okoliš čija izrada još nije gotova, dobiveni su određeni rezultati kojima su se promijenili statusi određenih predloženih lokacija za cjeloviti sustav gospodarenja otpadom.

Za dovršetak takvog i tog postupka potrebno je dovršiti izradu ciljanih izmjena Prostornog plana grada Zagreba, a dio tog postupka je i ova ponovljena javna rasprava. Ovom ponovljenom javnom raspravom u odnosu na već provedenu javnu raspravu, izmijenjeni su statusi određenih lokacija za gospodarenje otpadom. Ugrađena je nova konzervatorska podloga te korigirana granica parka prirode Medvednice sukladno zakonu i izmjeni zakona o proglašenju zapadnog dijela Medvednice parkom prirode.

Vesna Lubin je zatim dala riječ Marijani Sironić da dodatno obrazloži dijelove provedene procedure, koja je potom istaknula da je Gradska skupština grada Zagreba u listopadu 2010. godine donijela Odluku o izradi izmjena i dopuna Prostornog plana Grada Zagreba, odnosno ciljanih izmjena Plana kojima je zadatak bio produljenje roka odlagališta otpada Prudinec i osiguranje minimalnih tehničkih uvjeta odlaganja do tog roka te određivanje lokacije u istraživanju kao preduvjeta za dovršenje postupka donošenja Plana gospodarenja otpadom u gradu Zagrebu do 2015. godine.

Donošenjem odluke o izradi započela je procedura donošenja plana u kojoj je najprije dostavljena odluka o izradi sa zahtjevom za dostavu zahtjeva određenih propisa koje je potrebno poštivati u izradi Plana. Zatim je u periodu od 30.12.2010. do 17.01.2011. provedena prethodna rasprava. U ožujku 2011. gradonačelnik grada Zagreba utvrdio je Prijedlog plana za javnu raspravu, a od 02. svibnja do 16. svibnja 2011. provedena je javna rasprava. U tom periodu održano je javno izlaganje, upravo u ovom prostoru 12. svibnja 2011., a sudjelovalo se i na zboru građana Jakuševca i na zboru građana Dumovca. U tijeku trajanja javne rasprave na adresu Gradskog ureda za prostorno uređenje pristiglo je 97 podnesaka koje je raščlanjeno na 151 primjedbu od čega je 15 podnesaka stiglo izvan roka.
Ti su prijedlozi i primjedbe obrađeni od strane ovlaštenog izrađivača izmjena i dopuna Plana, odnosno Zavoda za prostorno uređenje Grada Zagreba. U suradnji sa nositeljem izrade, odnosno našim Uredom pripremljeno je izvješće o toj javnoj raspravi.

Za naglasiti je da se veći dio primjedbi, koji je pristigao u toj javnoj raspravi, nije odnosio na ciljane izmjene Plana već na proširenje građevinskih područja, prenamjene površina i sl., a što nije predmet ove ciljane izmjene i dopune Plana. S obzirom da su tijekom postupka prethodne javne rasprave zaprimljeni zahtjevi koji su tražili usklađenje plana sa zakonom i propisima koji su u međuvremenu stupili na snagu, a to je bila korekcija parka prirode Medvednica, u skladu sa Zakonom o izmjenama zakona o proglašenju zapadnog dijela Medvednice parkom prirode, zatim korekcijom granica pojedinih nepokretnih kulturnih dobara sa liste zaštićenih kulturnih dobara Republike Hrvatske, te zahtjev za dopunom poglavlja: Energetski sustavi iz važećeg plana s uvjetima za realizaciju fotonaponskih sustava, a prema obavijesti nadležnog Ministarstva koje je u tu svrhu zatražilo ciljane izmjene Plana te zahtjevi za provjerom provedivosti plana u odnosu na Zakon te nužno usklađenje s istim s obzirom da je Plan relativno starog datuma neke su odredbe zaista bile opterećujuće kod projektiranja i ograničavajuće u odnosu na GUP grada Zagreba i GUP Sesveta.

U tu je svrhu Gradska skupština grada Zagreba 29. ožujka 2012. donijela Odluku o izmjenama i dopunama odluke o izradi izmjena i dopuna Prostornog plana Grada Zagreba. Temeljem te dopune mi smo još jednom dostavili Odluku, zatražili zahtjeve i izrađivač plana izradio je ovaj Nacrt prijedloga plana za ponovnu javnu raspravu, koji sadrži u sebi sve obrađene primjedbe i dodatno ove zahtjeve koji su došli s obzirom na ova četiri nova cilja koji se uglavnom odnose na usklađivanje sa zakonom.

Marijana Sironić je zatim zamolila izrađivača Plana da predstavi nacrt prijedloga plana za ponovnu javnu raspravu te istaknula da se primjedbe mogu dostavljati do 6. kolovoza 2012.

Ivica Fanjek je najavio prezentaciju Nacrta izmjena i dopuna Plana koju je vodio Ivan Lončarić, djelatnik Zavoda koji koordinira izradu Izmjena i dopuna Plana i uz to naglasio da je sve ovo što se radi još jedan pokušaj da se problem gospodarenja otpadom stvarno riješi, da se u Gradu Zagrebu uspostavi sustav koji neće generirati nova odlagališta u gradu Zagrebu nego sanirati postojeće stanje te da budemo spremni za, možda, nekakvo drugo rješenje koje će doći kad Republika Hrvatska preuzme one svoje ingerencije o kojima se pričalo u ovim zadnjim mjesecima. Bitno je da Zagreb ispred svoga dvorišta najbolje što može počisti, da one elemente gospodarenja otpadom koje nesumnjivo možemo podnijeti u gradu Zagrebu osiguramo mjesto i da to bude jedan koherentni sustav, a ono što je više od toga, to će se ipak u vrlo dogledno vrijeme riješiti i na nivou Hrvatske i u dogovoru sa Zagrebačkom županijom, iako u zadnjem desetljeću to nije bilo moguće. Izrazio je nadu da će se pokazati da se ipak dogovorom neke stvari mogu riješiti. Zatim je prepustio riječ Ivanu Lončariću.

Ivan Lončarić je zatim pokrenuo video prezentaciju i izlaganjem objašnjavao što je to obuhvaćeno izmjenama i dopunama Plana, a što je predviđeno važećom Odlukom o izradi izmjena i dopuna Plana uključivo i njenu dopunu iz ožujka ove godine. U svom izlaganju naglasio je osnovne ciljeve izmjena i dopuna Plana, a to su: osiguranje minimalnih tehničkih uvjeta za zbrinjavanje otpada na odlagalištu Prudinec do 31.12.2015; zatim je trebalo istaknuti lokaciju u istraživanju za potrebe realizacije plana gospodarenja otpadom u gradu Zagrebu čiji postupak izrade i donošenja još uvijek nije završio; trebalo je korigirati granice parka prirode Medvednice sukladno izmjenama zakona o proglašenju parkom prirode iz 2009. godine kao i granice pojedinih nepokretnih kulturnih dobara sa liste zaštićenih kulturnih dobara Republike Hrvatske i uskladiti ih sa izvodom iz registra kulturnih dobara RH; trebalo je također prema naputku Ministarstva graditeljstva i prostornog uređenja, prostorni plan dopuniti uvjetima za realizaciju fotonaponskih sustava i provjeriti provedivost plana u odnosu na zakon i izvršiti nužno usklađenje.

Govoreći o preglednoj karti lokacija za cjeloviti sustav gospodarenja otpadom u gradu Zagrebu, istaknuo je razlike u odnosu na prijedlog iz prve javne rasprave u odnosu na koju su sad dvije lokacije u istraživanju manje, lokacija kod čvora Jankomir za zamjensku kompostanu za zapadni dio grada i lokacija kod termoelektrane toplane na Savici.

Zatim je pojedinačno opisivana svaka od planom predviđenih lokacija u istraživanju:

- lokacija na centralnom uređaju za pročišćavanje otpadnih voda grada Zagreba u Resniku koja je bila predložena i na kraju je 2006. godine nakon izrađene studije utjecaja na okoliš ucrtana u prostorni plan kao građevina za termičku obradu otpada. Na toj lokaciji se privremeno deponira mulj koji nastaje kao rezultat pročišćavanja otpadnih voda, a bilo je planirano da će se on suspaljivati sa ostalim komunalnim otpadom. Ovaj prijedlog izmjena i dopuna plana preuzima utvrđenu lokaciju, ali uzima u razmatranje i dodatne mogućnosti vezano uz sortiranje i izdvajanje štetnih tvari iz otpada te mogućnost odlaganja inertnog otpada.
- lokacija Kostanjek je predložena za istraživanje za reciklažu i odlaganje prvenstveno zemljanog iskopa te dokazano neopasnog građevinskog otpada sve u funkciji sanacije klizišta Kostanjek. Lokacija se nalazi na širem području nekadašnje tvornice cementa u Podsusedu i ta sanacija bi se trebala provesti sukladno posebnom projektu kako bi se kasnije mogla privesti konačno nakon izrade urbanističkog plana uređenja.
- lokacija Ostrovci - Resnik se nalazi neposredno uz lokaciju centralnog uređaja za pročišćavanje otpadnih voda. To je jedan prostor koji je degradiran iskopom šljunka. Predlaže se za istraživanje za reciklažu i odlaganje zemljanog iskopa i neopasnog građevnog otpada, prvenstveno naravno u funkciji sanacije degradiranog prostora.
- lokacija Čret - Markuševec je lokacija postojeće kompostane koju vodi Zrinjevac i ona se nalazi kao sastavni dio rasadnika Zrinjevca te se također predlaže i dalje za biološku obradu zelenog otpada. Tu je javno uređen prostor veličine skoro dva hektara na sjevernom dijelu rasadnika i ima omogućen pristup komunikacijama.
- lokacija Novačica u Sesvetama se predlaže za istraživanje za gospodarenje inertnim otpadom u cilju sanacije plinokopa.
- lokacija Jankomir se predlaže odnosno planira za istraživanje kao lokacija za obradu glomaznog otpada pretežno metalnog sadržaja bez primjesa opasnih komponenti otpada i bez odlaganja bilo koje vrste otpada.
- Lokacija Dumovečki lug nalazi se u gradskoj četvrti Sesvete na istočnom ulazu u Grad. Ona se predlaže za istraživanje za lokaciju za Centar za gospodarenje otpadom grada Zagreba.

  Obrazlažući lokaciju Dumovečki lug, Ivan Lončarić je podsjetio na postavljena pitanja iz prošle javne rasprave o tome što je to Centar za gospodarenje otpadom i izložio njegovu definiciju sukladno Zakonu (sustav građevina i uređaja za obradu, oporabu ili zbrinjavanje otpada)
- lokacija Prudinec - Jakuševec je lokacija postojećeg gradskog odlagališta gdje završava sav komunalni otpad iz grada Zagreba. Po planu je trebalo odlaganje završiti do 2010. godine međutim kako nisu bili poduzeti potrebni koraci nalazimo se u situaciji da se otpad i dalje tamo odlaže jer Grad nema drugo rješenje. Ovim izmjenama i dopunama prostornog plana predlaže se produljenje odlaganja do 31. prosinca 2015. godine. Uz uvjet da bi do tada trebalo ipak poduzeti nekakve konkretnije korake vezano uz rješavanje tog gorućeg problema i trebalo bi do tada dovršiti postupak pripreme izrade projekta gradnje novog Centra za gospodaranje otpadom i po mogućnosti postrojenje za termičku obradu i dalje znači do otvaranja novog Centra za gospodarenje otpadom, komunalni i inertni otpad bi se i dalje odlagao na uređenom dijelu odlagališta na način koji će omogućiti kasnije uređivanje navedene površine u skladu s namjenom određenom

planovima prostornim nižeg reda znači GUP-om grada Zagreba i drugim provedbenim dokumentima.

Ivan Lončarić završio je izlaganje o lokacijama u istraživanju na način da je pokazana slika centra za gospodarenjem otpadom u Celju i građevine za termičku obradu otpada u Beču kao primjere kojim Zagreb teži uvođenjem cjelovitog sustava gospodarenja otpadom.

Izlaganje je nastavljeno na temu promjena granice parka prirode Medvednica, na temelju Zakona o izmjenama zakona o proglašenju zapadnog dijela Medvednice parkom prirode iz 2009. godine. Njime su granice parka promijenjene i smanjena je površina za nekih otprilike 5000 hektara, a dio Parka prirode koji se nalazi u gradu Zagrebu, obuhvaća jedno naselje u Gornjoj Dubravi, a u gradskoj četvrti Sesvete Park prirode još uvijek obuhvaća naselje Planina gornja i dijelove naselja Kašina. Na temelju izmijenjenih granica, izvršena je i korekcija zaštite prirodnih vrijednosti unutar Plana prema revidiranoj konzervatorskoj podlozi koju je dostavio Gradski zavod za zaštitu spomenika kulture i prirode te je naveo neke najvažnije razlike (promjena dosadašnje kategorizacije: ukida se dosadašnja kategorizacija zaštićenih područja A,B i C, nova podjela uvodi samo dvije kategorije, a to su zaštićena prirodna područja i dijelovi prirode koji se štite planom; područja koja su bila prije unutar kategorije B štiti će se Prostornim planom grada Zagreba; budući PPGZ ne poznaje kategoriju park/šuma, usklađen je naziv zaštite za šumu Dotršćina unutra kategorije vrijedni gradski park / šuma i dr.). Prema novoj podlozi korigirane su granice pojedinih kulturnih dobara s liste zaštićenih kulturnih dobara RH te je provedeno usklađenje s Izvodom iz registra kulturnih dobara RH što ga je objavilo Ministarstvo kulture u Narodnim novinama.
Prijedlogom izmjena i dopuna Plana omogućuje se izgradnja sunčanih elektrana snage do 10 MW sa kojom razvijamo niskonaponsku mrežu sukladno važećim normama i tehničkim uvjetima operatora distribucije električne energije. Solarne elektrane moguće je instalirati kao samostojeće građevine unutar izdvojenog građevinskog područja izvan naselja planirane gospodarske namjene.
Također se omogućuje postava solarnih kolektora odnosno fotonaponskih ćelija na krovove i pročelja zgrada unutar građevinskog područja naselja osim u zaštićenim dijelovima te na krovove i pročelja zgrada u izdvojenom građevinskim pdručjima svih namjena pod uvjetom da se radi o proizvodnji struje prvenstveno za vlastite potrebe. Dopušta se i iznimka da se solarni kolektori, odnosno fotonaponske ćelije postavavljaju i na krovove i pročelja zgrada unutar zaštićenih dijelova, ali se za to mora dobiti odobrenje nadležnog tijela odnosno Gradskog Zavoda za zaštitu spomenika kulture i prirode.

Vesna Lubin je zahvalila na izlaganju i uputila građane da se izmjene i dopune Plana nalaze izložene u auli zgrade Gradske uprave, gdje se također mogu dati primjedbe te otvorila raspravu.

1. *Vijećnica gradske četvrti Trnje, Vesna Kušanić,*
   pita kako je javna rasprava mogla biti zakazana u vrijeme godišnjih odmora kada većina građana nije u Zagrebu s obzirom da se radi o planu koji se bavi važnim pitanjima za Grad Zagreb (godpodarenje otpadom, Medvednica i dr.)?

Odgovorila je Marijana Sironić, navodeći da su u ovom slučaju su dva razloga za ponavljanje javne rasprave koje poznaje Zakon: i protok više od 9 (odnosno 6) mjeseci od održane prve javne rasprave te dopuna programskih polazišta. Dopuna programskih polazišta izvršena je za promjene koje su uvjetovale najvećim dijelom (osim fotonaponskih ćelija) promjena posebnih zakona i propisa s kojima Plan mora biti usklađen, a za koje se u osnovi i ne provodi javna rasprava. Nacrt plana koji je predmet ponovne javne rasprave u odnosu na pitanja otpada korigiran je sukladno zahtjevu nadležnog Ureda (prema dosadašnji rezultatima pokrenute Strateške procjene) i nema bitnih promjena u odnosu na prvu javnu raspravu. S obzirom na situaciju da se paralelno provode dva postupka: Izmjena i dopuna Plana koji tek osigurava lokacije u istraživanju i Strateška procjena utjecaja na okoliš Nacrta plana gospodarenja otpadom do 2015. koji će po donošenju odrediti cjelokupni sustav gospodarenja otpadom u kojoj je, sukladno Zakonu, osigurano neposredno sudjelovanje građana, nije bilo razloga za odlaganjem ponovne javne rasprave. Rasprava je iz tog razloga i planirana u trajanju od 15 dana, iako je zakonski minimum 8 dana, a javnost je o tome na vrijeme obaviještena. Izmjene i dopune Plana sa svim prilozima dostupne su i na web stranici Grada Zagreba.

Vijećnica Kušanić je izrazila neslaganje s obrazloženjem i izrazila bojazan da sve što se radi se nikad ne dovršava na vrijeme i da sve ono što je po važećem planu bilo potrebno dovršiti do 2010. godine nije dovršeno ni do danas, a da ljudi žive na Jakuševcu koje je pravo smetlište, a slike koje se pokazuju kao moguća rješenja u našim su uvjetima samo znanstvena fantastika.

2. *Ratko Bedeković iz Mjesnog odbora Jakuševac i Ureda za zaštitu okoliša Jakuševac, pita što je promijenjeno u odnosu na javnu raspravu koja je održana prije 14 mjeseci? Na to pitanje sam i odgovara da ništa nije promijenjeno. Još uvijek je 8 lokacija koje su u istraživanju, zaključujući da se neke periferne lokacije odnose na odlaganje zemlje, građevinskog otpada i sličnih stvari, a sve ostalo svodi se na Resnik, Dumovečki Lug eventualno i u glavnini na Jakuševec. Cilj ove javne rasprave, ponovljene je da se legalizira ono što je ovog momenta ilegalno, a to znači da odlagalište Jakuševec od 01.01.2011. radi ilegalno bez potrebnih dozvola. To svi znaju i svrha ovoga svega je da se zadovolji zakonska forma da se javna rasprava održi, da iza toga Gradska skupština to potvrdi kako više odlagalište ne bi radilo ilegalno. Njegovo je pitanje da li se kod sastavljanja ovog prijedloga vodilo računa da tamo na 100 metara od odlagališta žive ljudi ? Evidentno je da ne postoji nova lokacija nemate novu lokaciju i da se nije napravilo ništa i da se neće napraviti ništa. Svrha ovoga je produžiti odlaganje do 31.12.2015, onda 31.12.2015. produžit do 31.12.2018. i tako u nedogled, ali treba imati u vidu činjenicu da na odlagalištu više nema mjesta. Upozorio je da na odlagalištu vuše nema mjesta, da je ostala samo još jedna ploha na kojoj se može eventualno 3 godine maksimalno. Smatra da su ugrožena temeljna ljudska i ustavna prava građana Jakuševca koji su stajališta da će svoja temeljna ustavna ljudska prava štiti i kod institucija Europske unije, od tužbe protiv RH na što imaju zakonsko pravo pa do fizičke blokade ilegalnog odlagališta. Ništa se nije poduzelo od 1995. godine kada je ZGOS stavio na svoje stranice kad je počela*

sanacija onakva kakva je, kako će odlagalište izgledati kada se sanira. Postoji i dan danas na stranicama ZGOS-a ta lijepa sličica s umjetnim jezercima, sa šetnicama, sa trim stazama sa borovima, a stvarnost je ovo što sad imamo, povećanje broja tumorskih bolesti i dr. Zaključno je ponovio pitanje: što je promijenjeno u odnosu na raspravu od prije godine dana ?

Marijana Sironić je odgovorila da se paralelno odvijaju 2 procesa, jedan je proces ostvarenja planskih preduvjeta za uspostavu cjelovitog sustava gospodarenja otpadom i produženje odlaganja na Jakuševcu, a to su ove lokacije u istraživanju ciljanih izmjena Plana, a drugi je Strateška procjena utjecaja na okoliš Nacrta plana gospodarenja otpadom. U tom procesu su već napravljena određena istraživanja i analize i to je ugrađeno u ovaj prijedlog Plana, što znači da su one lokacije koje uopće ne dolaze u obzir ili nisu u skladu s zakonima i propisima već isključene iz prijedloga Plana, a ove ostale ostaju u istraživanju. Za napomenuti je da i do dovršetka ovog postupka treba još dovršiti postupak procjene o potrebi strateške procjene, ishođenje suglasnosti po članku 94. Zakona kao i dobivanje suglasnosti resornog Ministarstva. I taj postupak zahtijeva određeno vrijeme. Konačne lokacije u sustavu odredit će Plan gospodarenja otpadom kada bude donesen u kojem postupku sudjeluju građani i široka zainteresirana javnost. Gradska je uprava svjesna situacije građana Jakuševca, ali postoje određene procedure koje se moraju poštivati i na nama je da čim prije i što učinkovitije dovedemo tu proceduru do kraja, da se napravi cjeloviti sustav i da zaista onda građani Jakuševca nakon dugo vremena riješe taj veliki problem. Potrebno je napomenuti i činjenicu da je problem dodatno potenciran kada je Zagrebačka županija raskinula sporazum o zajedničkom sustavu i nakon toga Grad je u situaciji osigurati cjeloviti sustav gospodarenja otpadom na svom prostoru.

3. *Radoslav Dumančić iz Sesveta smatra da nije dovoljno dobro obrazloženo kako su dvije lokacije u istraživanju nestale, a oni samo pokušavaju razgovarati o Dumovečkom lugu i nitko ih ne sluša premda je i predsjednik Skupštine obećao da u Dumovečkom lugu neće biti lokacija u istraživanju. Istovremeno prema njegovim saznanjima ta je lokacija u Dumovečkom lugu dana u koncesiju na 20 godina. Upozorio je i na sporost donošenja prostornih planova u Gradu Zagrebu (GUP Zagreba i GUP Sesveta) i nato da se u blizini Dumovečkog luga otvara velika gospodarska zona (Ikea-Rugvica). U Sesvete je od kad se počelo, prije 22 godine, razgovarati o Dumovečkom lugu doselilo 25000 stanovnika kojima se sada pod prozor stavlja ono na što se žale građani Jakuševca. Upozorava da će građani učiniti sve da se ovaj Plan ne donese i upozorio je na nedostupnost web stranica Grada Zagreba na kojim je nemoguće pronaći informacije o prostornim planovima, tek iz trećeg ili četvrtog reda, a u medijima koji se financiraju iz gradskog proračuna o tome nema ni riječi.*

Marijana Sironić je odgovorila da je u meduvremenu, u proljeće ove godine napokon započela provedba Strateške procjene Nacrta prijedloga plana gospodarenja otpadom u Gradu Zagrebu do 2015. koja između ostalog razmatra i ocjenjuje i ove "lokacije u istraživanju" te da je na temelju zahtjeva nadležnog Ureda Nacrt prijedlog plana za ponovnu javnu raspravu korigiran

prema tim prvim analizima te ja zamolila ovlaštenog predstavnika grupe tvrtki (Oikon, IGH i IPZ) koje izrađuje Studiju za provedbu postupka strateške procjene Nacrta prijedloga plana gospodarenja otpadom da objasni postupak i do sada dobivene rezultate.

Željko Koren iz tvrtke OIKON d.o.o. koja za grad Zagreb zajedno s drugim izrađivačima izrađuje Studiju za provedbu postupka strateške procjene Nacrta prijedloga plana gospodarenja otpadom u Gradu Zagrebu do 2015. potvrdio je da lokacija zapadne kompostane koja se nalazi u vodozaštitnoj zoni morala biti isključena iz sasvim formalnih razloga, s druga lokacija je Savica Šanci koja se nalazi u vrlo skučenim prostornim odnosima i koja jednostavno nema prostor na raspolaganju koji je potreban za smještanje sadržaja sustava gospodarenja otpadom, odnosno nema dovoljno veliku površinu, a sve na temelju poduzetih aktivnosti i rezultata do kojih se došlo.
Dumovečki lug je jedna od dvije ključne lokacije. Sustav gospodarenja otpadom ima više komponenti. Sustav koji danas ne funkcionira, funkcionira u jednoj komponenti, to je odlagalište Prudinec koje je tamo gdje je, iz nužde je i ne može drugačije nažalost. To je situacija koja je nasljedna i u svrhu zatvaranja tog odlagališta poduzimaju se sve ove aktivnsoti. To što će bit na drugom mjestu, gdje će se postupati s otpadom bit će jedan puno napredniji način.

4. *Vlasta Toth, članica vijeća Gradske četvrti Gornji grd-Medveščak postavila je pitanje u čijoj je nadležnosti zbrinjavanje radioaktivnog otada, budući se isti za sada odlaže u centru grada Zagreba na Šalati, u okviru Instituta Ruđer Bošković. Prema njenim saznanjima postoje planovi da se tamo napravi centralno skladište radioaktivnog otpada za cijelu Hrvatsku. Vijeće je na poticaj građana iz okolice Ruđera Boškovića sa Šalate podnijelo zahtjev da se u Prostorni plana Grad Zagreba uvrsti odredba da se na teritoriju grada Zagreba ne može skladištiti ili odlagati radioaktivni otpad. Njeno je pitanje da li je to prihvaćeno i u čijoj je nadležnosti ?*

Vesna Lubin je predložila da na postavljeno pitanje odgovori dr. sc. Sandra Tucak Zorić, pomoćnica pročelnika iz Ureda za energetiku, zaštitu okoliša i održivi razvoj.

Sandra Tucak Zorić je odgovorila da Grad Zagreb kao jedinica lokalne uprave i samouprave kao ni jedna druga takva jedinica u RH nema ingerencije nad opasnim otpadom. Zakon o otpadu predviđa isključivo gospodarenje opasnim otpadom u ingerenciji države koja mora odrediti lokaciju za zbrinjavanje opasnog otpada kako na području grada Zagreba tako i u svim županijama RH pa iz tog razloga ne može biti predmetom Plana gospodarenja otpadom Grada Zagreba.

5. *Vladimir Potočnik smatra da je lokacija uz TE - TO Zagreb, Savica Šanci malo prebrzo diskvalificirana budući je jedan bitan element za izgradnju PTO ili energana na otpad ili TE-TO otpad ili kako ju "negativci" zovu spalionica, što je netočno. Tamo je osiguran plasman toplinske i električne energije i s obzirom na dugu povijest izgradnje takvog jednog objekta u Zagrebu, potrebno je u projekt uključiti i HEP kao korisnika energije koju će proizvoditi buduća energana na otpad. Takva energana*

smanjuje volumen otpada za 90 %, ostavlja veliki dio neutralnog otpada i vrlo mali dio opasnog otpada koji bi se zbrinuo na način kako to uredi RH. Stoga je mišljenja da bi bilo vrlo opravdano uključiti i HEP kojemu nedostaju kapaciteti i za proizvodnju električne energije i toplinske energije, a komunalni otpad je domaće gorivo.

Vesna Lubin je zahvalila na vrlo pozitivnom izlaganju i pozitivnom prijedlogu.

5. *Željko Blažinović, predsjednik Vijeća gradske četvrti Sesvete izrazio je nezadovoljstvo što se ponovna javna rasprava odvija u vrijeme godišnjih odmora, što su materijale koji su na web-u dobili tijekom jutra, a prije 14 mjeseci sa zakašnjenjem, što je najveći broj prisutnih upravo Sesvečana, zatim Jakuševčana i jedan mali broj ljudi iz drugih dijelova grada. Izvijestio je o održanom zboru građana u Dumovcu i Sesvetskom Kraljevcu i tom prilikom želio je javno pročitati zaključke:*
„Vijeće gradske četvrti Sesvete protivi se planiranju lokacije u istraživanju ili planiranju odlagališta i centra za gospodarenje otpadom u Dumovcu, Dumovečkom lugu i lokaciji za potencijalno deponiranje dijela mulja sa zagrebačkog uređaja za pročišćavanje Novačeca, zbog blizine stambenih naselja koja su i dalje u intenzivnoj izgradnji: Sesvetski Kraljevec, Iver, Dumovec te Popovec i Kraljevački novaki, na području Grada Zagreba, gradske četvrti Sesvete kao i na lokaciji: Sob, Hrušica, Otok svibovski i Rugvica u Zagrebačkoj županiji. Zbog gospodarskih zona u ekspanziji Sesvetskog Kraljevca jug i Sesvetski Kraljevac istok te zbog poslovnih sadržaja u okolnom prostoru (IKEA-a kod autoceste naplatne kućice). Protive se i zbog postojećeg prometnog zagušenja i zbog toga što je dio područja svojevremeno bilo namijenjeno za potrebe kvalitetne poljoprivredne proizvodnje na zahvatu Črnec polja i Lonjskog polja, a to je područje sastavni dio Savskog vodonosnika kojeg treba očuvati nezagađenog i blizu je rijeke Save. Vijeće gradske četvrti Sesvete u potpunosti podržava prije donijeti zaključak o neprihvaćanju lokacije u istraživanju Vijeća mjesnih odbora Dumovec, Sesvetski Kraljevec, Kraljevečki Novaki, zajedničke primjedbe i prijedloge s koordinacije predsjednika Vijeća mjesnih odbora gradske četvrti Sesvete, a ima ih 45, zbora građana u Dumovcu i Vijeća gradske četvrti, od 16.05.2011. i od 03.06.2011. godine na Prijedlog odluke o izmjenama i dopunama odluke o donošenju Prostornog plana Grada Zagreba. Vijeće traži da se u postupku izmjena i dopuna Prostornog plana Grada Zagreba, lokacija u istraživanju za odlaganje, deponiranje, gospodarenje otpadom na području gradske četvrti Sevete brišu iz Prostornog plana Grada Zagreba te da se planiraju za istovjetnu namjenu kao zemljišta u okolnom prostoru. Vijeće traži da se javne rasprave i javna izlaganja i prostorno-planska dokumentacija koja se donosi na područje gradske četvrti Sesvete zbog velične prostora i broja stanovnika uvijek organizira u Sesvetama."
Zatim se ponovno osvrnuo na dostavu materijala i na činjenicu da se do javnog izlaganja nije uspio konzultirati se s Vijećima mjesnih odbora. Zamolio je zaključno, da se kod izrade Plana saslušaju glasovi 80 000 Sesvečana te izrazio sumnju da se sve što je bitno skriva iza nečega. Prema njegovom mišljenju potrebno je znati tko je nalogodavac ovakvih stvari koje se događaju i u tom smislu je i postavio pitanje tko je to napravio, tko je dao nalog ?

Vesna Lubin je zahvalila na izlaganju te istaknula da Gradska uprava radi cijelo vrijeme i gotovo ne zna da su godišnji odmori. Istaknula je i da su predstavnici Gradske uprave bili prisutni u Vijećima gradskih četvrti u Dumovcu i Jakuševcu kad je bilo izlaganje. Pažljivo su proučene sve primjedbe svih Vijeća zaprimljene u postupku te je u koordinaciji s drugim gradskim upravnim tijelima u srpnju 2011. godine, gradonačelnik Grada Zagreba uputio Skupštini materijal i zatražio održavanje tematsku sjednicu o otpadu na kojoj je bilo potrebno raspraviti o svemu što se u započetom postupku događalo kao i o stavu građana Sesveta i Jakuševca. Tematska sjednica do danas nije održana, čak se i s procedurom ciljanih izmjena Plana nastavilo upravo sada kada je postalo izvjesno da se tematska sjednica neće održati. Međutim i dalje se surađuje i s Ministarstvom oko promjene zakona i za sve to potreban je zajednički pozitivan stav i zajedničko djelovanje.

Željko Blažinović je odgovorio da unatoč lijepim riječima nije čuo odgovor na sve ovo što je prethodno rekao. Ujedno je naglasio da su svi Sesvečani ujedinjeni i da je vjeruje da je tako i na Jakuševcu. Osvrnuo se zatim i na izmjene granica Parka prirode Medvednica rekavši da je kod izmjena granica bilo potrebno izbjeći i dio naselja Planine donje, dio Planine gornje i dio Kašine prema jednom prirodnom putu koji tamo postoji. Prirodne granice su potoci, jezera, mora, kod određivanja ovih granica slijedili su se stupovi ili ograde. Na kraju je izrazio žaljenje da se od 90-ih godina radi, a još uvijek nismo napravili ništa, a nismo se ni pomaknuli s mjesta.

Marijana Sironić je odgovorila da su granice Parka prirode Medvednica određene Zakonom koji je donijela RH. Poznata je također i želja Sesvečana za proširenjem granica GUP-a Sesveta ali se taj problem može rješavati tek donošenjem novog prostornog plana. Ono što je, između ostalog, potrebno napraviti da bi se procedura izrade novog Prostornog plana Grada Zagreba nastavila (budući je i ona započela 2009.) je upravo rješenje gospodarenja otpadom. Budući da javna rasprava traje do 6. kolovoza do toga je datuma moguće organizirati sjednice Vijeća i dostavljati primjedbe i zaključke. A svi zaključci zaprimljeni u započetoj proceduri dostavljeni su u materijalu za tematsku sjednicu Gradskoj skupštini. Na žalost, sjednica se nije održala premda je namjera bila da se javnost dodatno educira i senzibilizira za pitanja otpada izvan procedure donošenja Plana. Ideja je bila da se kroz tematsku sjednicu upozna javnost i sa svjetskim i europskim iskustvima kako se nova lokacija CGO ne bi doživljavala kao novi Jakuševac jer to zaista ne može ni biti.

6. *Dražen Kopandek - saborski zastupnik iz Sesveta, je postavio nekoliko pitanja:*
   - *Omogućuje li definicija Dumovečkog luga kao lokacije za gospodarenje otpadom, odlaganje otpada kao na Jakuševcu. Ukoliko ne omogućuje, onda je izvjesno da Gradska uprava neće uspjeti do 2015. do kad je predviđeno zatvaranje Jakuševca, izraditi spalionicu otpada pa ga zanima što Zavod za planiranje predviđa, gdje će se taj otpad sanirati? Na koji način? Dali postoji neko treće rješenje?*

- *O čemu odlučuje Gradska skupština kad odlučuje o lokaciji u istraživanju Dumovečki lug ? Koja je rezervna opcija? Niste ponudili dovoljno relevantnih rješenja.*
- *Da li je moguće da je Dumovečki lug baš jedna jedina lokacija na cijelom području Zagreba koja može udovoljavati uvjetima da bude tamo centar za gospodarenje otpadom. Ako je, onda se postavlja pitanje „Zašto"? Dal je to toliko opasno?*
- *Ima li neke druge uvjete koje mora ispunjavati lokacija za CGO ? Smatra da t alokacija nije adekvatno vrednovana, ta se lokacija nalazi između autoputa i željezničke pruge, a u neposrednoj blizini se nalazi zemljište lošije kvalitete od ovoga po cijeni 65 EUR /m2. To je neracionalno gospodarenje prostorom.*
- *Dali će se lokacija bez obzira što je u istraživanju moći koristiti kao da je to već centar za gospodarenje otpadom koji radi normalno i koji dakle nije u istraživanju nego radi punim kapacitetom. To su pitanja koja se tiču dakle ovdje lokacije Dumovečki lug.*
- *Zašto je izmjenama Plana predviđena sanacija samo kamenoloma u Vukovdolu. koji je već bio „saniran" gdje je vjerojatno bilo i kojekakvih radnji koje nisu bile samo sanacija jer je došlo do velikog oštećivanja i prometnica i kuća koje su stradale od miniranja o prašini i miomirisima da ne govorimo, sad se samo on pojavljuje ovdje kao hitno radi sanacije. Međutim on je već saniran prema sadašnjem stanju, prema tome sanacija uopće nije potrebna jer će se sanacijom napraviti više štete nego koristi, a prema saznanjima sa terena ?*

Vesna Lubin je predložila da na pitanja odgovori Željko Koren iz tvrtke Oikon.

Željko Koren je podsjetio na veći broj pitanja koja su odjednom postavljena te se unaprijed ispričao ukoliko u eventualno nešto preskoči ili odgovori preko reda.
Zatim je istaknuo da sve lokacije, pa i Dumovečki lug prolaze evaluaciju kroz razne kriterije: vodozaštite, prometnog uključenja, veličine, okolnih sadržaja i sl. Vodozaštita je eliminacijski kriterij pa je iz tog razloga eliminirana lokacija na Jankomiru. Projektni je zadatak riješiti sustav gospodarenja otpadom unutar granica Grada Zagreba, a s obzirom na prostorne mogućnosti Zagreba, predmetna je zona (Dumovečki lug) zbog položaja i dovoljne veličine za uspostavu centra za gospodarenje otpadom, ključna lokacija. Teoretski, dijelovi sustava za gospodarenje otpadom mogu biti centralno smješteni na jednoj lokaciji ili u segmentima raspoređeni na većem broju lokacija što može biti alternativno rješenje i u slučaju Zagreba, ali uz ekspanziju troškova, prometa i dr. U Zagrebu su dvije buduće ključne lokacije i treća je trenutno odlagalište Prudinec koja preuzima svu tu ulogu dok se ne uspostavi novi sustav. Prema njegovim riječima, lokacija Dumovečki lug uspostavljenim kriterijima zadovoljava, a ne isključuje je ni vodozaštita.

7. *Građanin 1, (nije se predstavio,*
   smatra da obrazloženje Željka Korena nije utemeljeno jer nikada do sada nije provedeno istraživanje na temelju kojeg bi se mogli donositi ovakovi zaključci.

Željko Koren je odgovorio da sve što je rečeno nije "definitivno" jer se radi o procesu, a li ukoliko se radi o lokaciji sustava na jednom mjestu, onda je ovo, za sada, jedina takva lokacija. Iz razloga provjere svih okolnosti provodi se postupak strateške procjene koja će dokumentacijom za svaku lokaciju biti upućena u javnu raspravu na koju je moguće davati primjedbe.

8. *Građanin 2 (nije se predstavio),*
   ističe da sve što se govori na javnom izlaganju nema smisla, problem Dumovečkog luga je star od devedesetih godina, kada je na jedan krajnje opskuran način ta lokacija ušla plan, jednako kako su danas ušle i sve ove druge, ali opet s ciljem da se sve završi na prvoj lokaciji (Dumovečki lug) kao konačnom rješenju.

Željko Koren je odgovorio da se to u ovom trenutku nikako ne može smatrati definitivnim rješenjem.

9. *Građanin 3 (nije se predstavio),*
   smatra da su sve ove priče osmišljene kako bi se mogla završiti procedura, a sve što građani misle, brane i obranjuju ne dolazi do nadležnih. Ovim se prijedlozima situacija s Jakuševca želi prebaciti na neko drugo mjesto, u Sesvete. Čini se da su Sesvete mjesto za odlaganje svakojakog otpada, kafilerija, azbest i dr., a sva se procedura vodi da bi se prikrila stvarna želja da se sve prebaci u Dumovečki lug. Toj se lokaciji pristupa kao da je već istražena, a to nije istina. A tamo žive ljudi koji su sagradili kuće, ulice, tamo je i udruga za zaštitu životinja pa će vjerojatno i oni ustati protiv lokacije, kad se već ne vodi računa o ljudima.

Vesna Lubin je zahvalila na raspravi i najavila da će biti još prilike da se o ovome raspravlja kada se Strateška studija uputi u proceduru, a ovo je tek početak tog postupka.

10. *Građanin 4, (nije se predstavio), kroz žamor koji se pojačavao u dvorani,*
    govorio je o Zagrebu u slijepoj ulici i primjerima američkog grada San Francisco koji se za razliku od Zagreba ponašaju civilizirano i gdje je grad od cca 4 milijuna stanovnika kroz 20 godina s količine od 700 tisuća tona smeća tu količinu od 300 tisuća, odnosno30 tisuća tona smeća. Civilizirano ponašanje pretpostavlja ne stvaranje smeća i odvojeno prikupljanje otpada, a nepoštivanje tih pravila uzroči plaćanje velikih kazni. Toga u Zagrebu nema i zato postoje problemi i Jakuševca i Sesveta. U Zagrebu je zakonito stvaranja smeća.

Vesna Lubin je zahvalila na izlaganju i zaključila kako izloženo nije tema javne rasprave i kako je o ovome potrebno održati posebne rasprave i tribine. Predložila je da se rasprava polako završava, budući da u ovakovim raspravama moraju sudjelovati i stručnjaci drugih profila (ekologija, zaštita okoliša i dr.), izrađivači Studije (strateške) i osobe iz drugih Ureda da bi se o predloženim temama moglo stručno raspravljatii. Ponovila je da se primjedbe

primaju do 6. kolovoza 2012. te da sve primjedbe treba uputiti u tom roku, a ona će se i osobno zalagati za organiziranje tribine na kojoj bi se o svim predloženim temama, moglo raspravljati.

11. *dr. Ivan Crvarić iz Sesvetskog Kraljevca,*
smatra da je sramota što se Grad Zagreb ne može dogovoriti sa susjednom županijom da se o ovom pitanju pronađe zajednička lokacija i da se otpad locira u "Žuticu", 15 km izvan Zagreba, gdje na tisućama hektara žive samo divlje svinje i jeleni. Umjesto toga smeće se gura u S. Kraljevec gdje već postoji kafilerija i gdje čitava Hrvatska vozi otpad. Isto tako bi se otpad mogao voziti na lokaciju u županiju.

Ivica Fanjek, je u odgovoru naglasio da je svaka primjedba "dobro došla", pa čak i one konceptualne naravi za koje je potrebno naći stručne odgovore u tvrtkama koje za Grad Zagreb obavljaju stručne poslove u postupku strateške procjene (Oikon, IGH i IPZ). Moguće je Gradskoj skupštini uputiti različite koncepte i različita viđenja, a prostorni plan mora dati pretpostavke da se uopće dođe do bilo kojeg rješenja. Svrha je javne rasprave da se problem gospodarenja otpadom razmotri sa svih strana, imajući u vidu da se problem otpada htjelo riješiti i prije 10-tak godina i da se nekom odlukom "odozgo" to nije riješilo do današnjih dana.
Ovim se postupkom ne žele proizvesti bilo kakva "ad hoc" rješenja, jer su ona do sada omogućila funkcioniranje samo dijelova sustava. Jednako tako, uvijek je moguće odabrati opciju: "ne raditi ništa". U raspravi je istaknut velik broj pitanja izvan nadležnosti izrađivača plana: opasni otpad i azbest, o tome će se tražiti mišljenje nadležnog Ministarstva, moguće je da će se konačno rješenje cjelovitog pitanja otpada također tražiti u rješenju nadležnog Ministarstva.

Istaknuo je kako je u raspravi bilo vrlo različitih pogleda na istu stvar, primjer je lokacija Savica Šanci, ona ima svojih prednosti, ali ima i ograničenja, može li možda ta lokacija biti kao rezervna lokacija ?

Okolnost da se gotovo cijeli grad nalazi na vodonosniku je ograničavajuća, zato postoje studije koje pokazati opravdanost predloženih lokacija ili će se u konačnici zatražiti od RH da se za Grad Zagreb osigura rezervna lokacija.

Kada se govori Dumovečkom lugu, dok zajednica stoji i čeka, on ide svojim prirodnim rastom isto kao što su išle bilo koje ravne zone koje se nalaze u Gradu Zagrebu. Njima vrijednost uvijek raste. Zato, jer se nalaze blizu centra grada, grad buja i vrijednost im postaje toliko velika da će biti apstraktno neke sadržaje uopće tamo planirati. To je prirodni proces razvoja grada. On je započeo sa izgradnjom IKEA-e i to je jedan element koji će sam po sebi biti vrlo važan, ali koji nameće i neka prostorna i prometna rješenja koja je potrebno korigirati (a koje Zavod predlaže) da bi se sačuvale prostorne mogućnosti šire lokacije.
Potrebno je također raditi na edukaciji stanovništva o postupanju s otpadom, a pretpostavka je da će tome pridonijeti i nova zakonska rješenja.

redni broj	klasa, urbroj, datum	podnositelj ime i prezime, adresa	k.č.br.	k.o.	sažetak	stručni stav
1.	350-02/12-05/2 15-12-1 23.07.2012.	Marija Ribičić Cenkovečka 1 10000 Zagreb	1220/7	Lučko	Traži prenamjenu iz poljoprivrednog u stambenu namjenu.	**Primjedba se ne prihvaća.** Nije predmet ovih izmjena i dopuna PPGZ-a.
2.	350-02/12-05/3 15-12-1 23.07.2012.	Beatrica Završki Deščevec 70 10000 Zagreb	14866	Markuševec	Traži prenamjenu iz Z2 u T, D ili R1.	**Primjedba se ne prihvaća.** Odnosi se na GUP grada Zagreba.
3.	350-02/12-05/4 15-12-1 24.07.2012.	Ante Miljanović Petra Preradovića 14 Sesvetski Kraljevec	7911, 7912	Sesvetski Kraljevec	Traži uvrštenje u stambenu zonu mješovite namjene.	**Primjedba se ne prihvaća.** Nije predmet ovih izmjena i dopuna PPGZ-a, dijelom se odnosi i na GUP Sesveta.
4.	350-02/12-05/5 15-12-1 25.07.2012.	Stjepan Grljak Grljakova 4 10360 Sesvete	1646/1, 1646/2, 1646/3	Šašinovec	Traži prenamjenu u građevinsko područje za potrebe stambene izgradnje.	**Primjedba se ne prihvaća.** Nije predmet ovih izmjena i dopuna PPGZ-a.
5.	350-02/12-05/6 15-12-1 25.07.2012.	Vlado Iviček Hudobička 9 10257 Brezovica	919/1, 919/2, 919/3, 920	Demerje	Traži prenamjenu u M1.	**Primjedba se ne prihvaća.** Nije predmet ovih izmjena i dopuna PPGZ-a. PPGZ, za razliku od GUP-a, ne poznaje kategoriju namjene M1. Navedene čestice, izuzev većeg dijela k.č.br. 920, već se nalaze unutar izgrađenog dijela građevinskog područja naselja i na njima su izgrađene zgrade koje su evidentirane u katastarskom operatu.
6.	350-02/12-05/7 16-12-1 25.07.2012.	Stjepan Križanić Brezovička 132, 10257 Brezovica; Vlado Iviček Hudobička 9, 10257 Brezovica	2976, 2977, 2981, 2982, 2983, 2984, 2985, 2986, 2987, 3076	Brezovica	Traže prenamjenu u M1 ili S radi rješavanja stambenog pitanja.	**Primjedba se ne prihvaća.** Nije predmet ovih izmjena i dopuna PPGZ-a.
7.	350-02/12-05/8 15-12-1 25.07.2012.	Ivo Voler VII. Retkovec 84D 10040 Zagreb	298, 299, 300, 301, 302, 303, 304, 305, 306	Sesvetski Kraljevec	Traži prenamjenu u M1.	**Primjedba se ne prihvaća.** Nije predmet ovih izmjena i dopuna PPGZ-a.
8.	350-02/12-05/9 15-12-1 25.07.2012.	Jozo Lauš Glavna 72 10360 Sesvete	16, 17, 18, 19, 20, 21, 22, 23, 24, 25, 26	Sesvetski Kraljevec	Traži prenamjenu u M1.	**Primjedba se ne prihvaća.** Nije predmet ovih izmjena i dopuna PPGZ-a.
9.	350-02/12-05/10 16-12-1 25.07.2012.	Danica i Krunoslav Čurković Lovrakova 10 10000 Zagreb	976/1, 976/2	Stupnik	K.č.br. 978/1 u njenom južnom dijelu utvrditi kao M1, a u sjevernom kao G. K.č.br. 978/2 utvrditi kao M1.	**Primjedba se ne prihvaća.** Nije predmet ovih izmjena i dopuna PPGZ-a.
10.	350-02/12-05/11 15-12-1 25.07.2012.	Petar Cerovski Gornjodragonožečka cesta 37 10253 Dragonožec	2383/1	Odranski Obrež	Prenamjena u građevinsku zonu za potrebe djelatnosti proizvodnje mesa i mesnih prerađevina s uredskim i stambenim dijelom.	**Primjedba se ne prihvaća.** Nije predmet ovih izmjena i dopuna PPGZ-a.
11.	350-02/12-05/12 15-12-1 25.07.2012.	Ivana Cvitković V. Podbrežje 12 10020 Zagreb	2503/3	Čučerje	Traži prenamjenu u M1.	**Primjedba se ne prihvaća.** Nije predmet ovih izmjena i dopuna PPGZ-a.
12.	350-02/12-05/13 15-12-1 25.07.2012.	Domogoj Jakšić Lukšići Gornji bb 10000 Zagreb	35/2, 35/3, 36	Mikulići	Postojeća kuća u Z1, traži prenamjenu u S radi rekonstrukcije.	**Primjedba se ne prihvaća.** Odnosi se na GUP grada Zagreba.
13.	350-07/10-02/288 373-12-220 26.07.2012.	Zagrebački holding d.o.o. Podružnica Vodoopskrba i odvodnja Tehnički sektor Služba razvoja Folnegovićeva 1, 10000 Zagreb			Umjesto iznimne mogućnosti izgradnje solarnih elektrana snage do 1 MW u II. zoni zaštite izvorišta Mala Mlaka, Petruševec i Sašnjak, traže mogućnost izgradnje do 10 MW u I. zoni.	**Primjedba se ne prihvaća:** Primjedba nije sukladna točki 5.2.1. (1) Vodocrpilišta, važećeg PPGZ-a.
14.	350-02/12-05/14 15-12-1 26.07.2012.	Želimir Kastelan Ksaverska cesta 101 Zagreb	24/2	Čehi	Traži prenamjenu u građevinsko područje naselja za potrebe izgradnje doma za starije i nemoćne.	**Primjedba se ne prihvaća.** Nije predmet ovih izmjena i dopuna PPGZ-a.
15.	350-02/12-05/15 15-12-1 26.07.2012.	Želimir Kastelan Ksaverska cesta 101 Zagreb	19/1, 19/2, 21/3, 21/4	Čehi	Traži prenamjenu u građevinsko područje naselja za potrebe izgradnje doma za starije i nemoćne.	**Primjedba se ne prihvaća.** Nije predmet ovih izmjena i dopuna PPGZ-a.

redni broj	klasa, urbroj, datum	podnositelj ime i prezime, adresa	k.č.br.	k.o.	sažetak	stručni stav
16.	350-02/12-05/16 251-13-50/06-12-1 27.07.2012.	Gradski ured za prostorno uređenje, izgradnju Grada, graditeljstvo, komunalne poslove i promet Sektor za građenje objekata društvenih djelatnosti i stanogradnju Ulica grada Vukovara 58b Zagreb			U podnaslovu 2.3.1.9. ize riječi "obvezno je provođenje javnog arhitektonskog natječaja" dodati riječi "uz glavne gradske ulice". U tekstu "Rekonstrukcije i interpolacija građevina za društvene namjene moguća je prema pravilima za novu gradnju, bez obveze provedbe natječaja; u rekonstrukciji i gradnji nove građevine umjesto postojeće postojeća izgrađenost građevne čestice i visina, veće od propisanih, mogu se zadržati, ali bez povećavanja; najmanji prirodni teren je postojeći." brisati "ali bez povećavanja;".	**Primjedba se ne prihvaća.** Nije predmet ovih izmjena i dopuna PPGZ-a.
17.	350-07/10-02/268 251-13-20/01-12-221 30.07.2012.	Gradski ured za prostorno uređenje, izgradnju Grada, graditeljstvo, komunalne poslove i promet Sektor za prostorno uređenje i graditeljstvo			1. Značenje svih izraza i pojmova iz čl.4. Prijedloga uskladiti sa značenjem istih izraza i pojmova u Zakonu, GUP-ovima grada Zagreba i Sesveta radi ujednačene primjene. 2. Definirati, odnosno razlučiti pojmove "gospodarska" i "poslovna" namjena, te s tim u vezi definirati gospodarsku, odnosno stambeno-gospodarsku građevinu, obzirom na mogućnost gradnje istih u površinama za gradnju - pretežito stanovanje. 3. U točki 2.3.1.1. podtočki (1.) stavak 5. precizirati u kojim slučajevima veličina građevne čestice ne može biti manja od 600m2. 4. U točki 2.3.1.9. i 2.3.1.11. preispitati stavak 3., odnosno stavak 2. Nedopustivo je prostornim planom propisivati obvezu provedbe natječaja u odnosu na izvor financiranja. 5. Radi usklađenja s Pravilnikom o izmjenama i dopunama Pravilnika o jednostavnim građevinama i radovima (NN 57/10) izmijeniti odredbe čl.10. točke 5.1.3. koje se odnose na osiguranje PGM-a za poslovnu namjenu u smislu Pravilnika, a koja poslovna namjena uključuje ugostiteljsko-turističku, trgovačku, uslužnu i drugu djelatnost. 6. Točku 5.3.4. uskladiti s Pravilnikom o izmjenama i dopunama Pravilnika o jednostavnim građevinama i radovima (NN 81/12), čl.2. toč.1. alineja 4. i čl.3 toč.5. i 6. 7. U točki 7.2.2.2. podtočki (2.) novelirani stavak 4. uskladiti s podtočkom (1.) iste točke koja propisuje obavljanje detaljnih geotehničkih istraživanja. 8. Čl.13. točka 8. - upućuju na čl.3.Pravilnika o izmjenama i dopunama Pravilnika o jednostavnim građevinama i radovima (NN 57/10). U točki 8.4. podtočki (7.) stavak 2. preformulirati i dati jasnu odredbu. Brisati točku 8.5. 9. Točka 10.2.4. podtočka (7.) treba odrediti prostore komasacije, a ne prepisivati zakonsku odredbu. 10. Točka 10.5. stavak 2. - lokacijska dozvola nije "pojedinačni akt za građenje". 11. Čl.20. - nepotrebno je posebno navoditi da se omogućava zamjenska gradnja i gradnja ulica i infrastrukturnih građevina.	**1. Primjedba se djelomično prihvaća.** U Prijedlogu Plana se radi ujednačene primjene usklađuju izrazi i pojmovi u članku 4. i članku 7. **2. Primjedba se ne prihvaća.** Nije predmet ovih izmjena i dopuna PPGZ-a. **3. Primjedba se ne prihvaća.** Nije predmet ovih izmjena i dopuna PPGZ-a. **4. Primjedba se djelomično prihvaća.** U točki 2.3.1.11., propisano je provođenje arhitektonskog natječaja sukladno Zakonu o prostornom uređenju. **5. Primjedba se ne prihvaća.** Nije predmet ovih izmjena i dopuna PPGZ-a. **6. Primjedba se ne prihvaća.** Nije predmet ovih izmjena i dopuna PPGZ-a. **7. Primjedba se ne prihvaća.** Nije predmet ovih izmjena i dopuna PPGZ-a. **8. Primjedba se djelomično prihvaća.** Prijedlog IZID PPGZ-a nije u koliziji s navedenim Pravilnikom budući da pretpostavlja ishođenje odgovarajućih akata kojima se odobrava građenje i lokacijskih dozvola. Točka 8.4-8 je preformulirana, a, točka 8.5 se briše. **9. Primjedba se ne prihvaća.** Briše se podtočka (7.) sukladno Zakonu o prostornom uređenju. **10. Primjedba se ne prihvaća.** Nije predmet ovih izmjena i dopuna PPGZ-a., a predmetni stavak 2., točke 10.5., preformuliran je sukladno Zakonu o prostornom uređenju. **11. Primjedba se ne prihvaća.** Nije predmet ovih izmjena i dopuna PPGZ-a., a članak 20. preformuliran je sukladno Zakonu o prostornom uređenju i Zakonu o gradnji.
	350-07/10-02/268 251-13-20/01-12-221 30.07.2012. - nastavak				12. Usklađenje kartografskih prikaza: 12.1. Uskladiti prikaze granica obvezne izrade prostornog plana 3.B. 1:25000, 1.A. 1:25000 za zonu gospodarske namjene - proizvodne (I) i pretežito trgovačke (K2) južno od Biljanske ulice, 3.A. Uvjeti korištenja te prikaza Građevinska područja naselja 1:5000 VG-1 i VG-11 - zona gospodarske namjene se preklapa sa zonom prostorne međe zaštite povijesne graditeljske cjeline. 12.2. Uskladiti prikaze 1.A. 1:25000, 1.B. 1:25000 (Zagreb zapad 320-2-4) i Građevinska područja naselja 1:5000 (VG-1) u odnosu na koridor Ježdovečke ulice. 12.3. Uskladiti prikaze 1.A. 1:25000 (Podsused 320-2-3) i Građevinska područja naselja 1:5000 (SA-49) u odnosu na područje sjeveroistočno uz zonu gospodarske namjene K1, K2 (šuma/neizgrađeni dio građevinskog područja). 12.4. Na prikazu Građevinska područja naselja 1:5000 ucrtati koridor autoceste A-11 Zagreb-Sisak. 12.5. Uskladiti prikaze 1.A. 1:25000 (Zadvorsko 320-4-2) i Građevinska područja naselja 1:5000 (VG-4) u odnosu na veličinu građevinskog područje naselja uz ulicu Stari dvor (k.č. 447/2, 447/4, 447/1, k.o. Čehi). 12.6. Uskladiti prikaze 1.A. 1:25000 (Rakov Potok 320-4-1) i Građevinska područja naselja 1:5000 (JA-19) u dijelu prikaza šume gospodarske namjene sjeveroistočno od Pipić brega. 12.7. Preispitati potrebu usklađenja prikaza 3.B. 1:25000 i Građevinska područja naselja 1:5000 (IR-1) površine rezervirane za razvoj središnjih sadržaja naselja sjeveroistočno od zone R, u pogledu obveze izrade prostornog plana.	**12.1. Primjedba se ne prihvaća.** Nije predmet ovih izmjena i dopuna PPGZ-a. **12.2. Primjedba se ne prihvaća.** Nije predmet ovih izmjena i dopuna PPGZ-a. **12.3. Primjedba se ne prihvaća.** Nije predmet ovih izmjena i dopuna PPGZ-a. **12.4. Primjedba se ne prihvaća.** Nije predmet ovih izmjena i dopuna PPGZ-a. **12.5. Primjedba se ne prihvaća.** Nije predmet ovih izmjena i dopuna PPGZ-a. **12.6. Primjedba se ne prihvaća.** Nije predmet ovih izmjena i dopuna PPGZ-a. **12.7. Primjedba se ne prihvaća.** Nije predmet ovih izmjena i dopuna PPGZ-a.
18.	350-07/10-02/288 251-09-02/01-12-222 30.07.2012.	Gradski ured za gospodarstvo, rad i poduzetništvo			Nemaju primjedbi na Prijedlog izmjena i dopuna Plana.	Nema primjedbi.
19.	350-02/12-05/17 15-12-1 30.07.2012.	Štefica Žuljević Vjenceslava Novaka 17/1 10361 Sesvetski Kraljevec	2528, 2530	Sesvetski Kraljevec	Traži da se predmetne čestice uključe u GUP Sesveta ili u građevinsko područje naselja u PPGZ-u radi stambene izgradnje.	**Primjedba se ne prihvaća.** Nije predmet ovih izmjena i dopuna PPGZ-a.

redni broj	klasa, urbroj, datum	podnositelj ime i prezime, adresa	k.č.br.	k.o.	sažetak	stručni stav
20.	350-02/12-05/18 15-12-1 30.07.2012.	Valentina Štimac Zumbula 19 10360 Sesvete, Novo Brestje	365	Adamovec	Traži uključenje čestice u građevinsko područje naselja.	**Primjedba se ne prihvaća.** Nije predmet ovih izmjena i dopuna PPGZ-a.
21.	350-02/12-05/19 373-12-1 30.07.2012.	Vijeće Mjesnog odbora Dumovec			Protive se mogućoj izgradnji CGO na lokaciji Dumovečki Lug s naglaskom na deponiranje opasnog otpada. Predlažu rješenje na području Zagrebačke županije kod Dugog Sela ili Ivanić Grada.	**Primjedba se prihvaća.** Ovim prijedlogom Plana ne predviđa se izgradnja CGO na lokaciji Dumovečki Lug, temeljem Zaključka gradonačelnika Grada Zagreba KLASA: 351-03/13-08/2, URBROJ: 251-02-01-13-1, od 18. veljače 2013.. Predložene lokacije sustava gospodarenja otpadom u Gradu Zagrebu bit će istražene kroz postupak izrade Strateške procjene o utjecaju nacrta prijedloga Plana gospodarenja otpadom u Gradu Zagrebu na okoliš.
22.	350-02/12-05/20 373-12-1 30.07.2012.	Golf & Country Club Zagreb Jadranska avenija 6 10020 Zagreb			1. Tvrde da je prostorno-planskom dokumentacijom korito rijeke Save translatirano cca 200m južnije u odnosu na stanje u vrijeme pokretanja projekta izgradnje golf centra. Traže da Sava i HE Prečko ostanu u postojećem koritu kako je bilo predviđeno prijašnjim planovima. 2. Predlažu nadopunu urbanog pravila 2.10. GUP-a grada Zagreba propozicijama za uređenje prostora i lokacijske uvjete za gradnju u tematskom parku Z3.	**1.Primjedba se ne prihvaća:** Primjedba nije predmet ovih izmjena i dopuna PPGZ-a. **2.Primjedba se ne prihvaća:** Primjedba nije predmet ovih izmjena i dopuna PPGZ-a. Odnosi se na GUP grada Zagreba.
23.	350-07/10-02/268 373-12-223 31.07.2012.	HEP - ODS d.o.o. Elektra Zagreb Gundulićeva 32 10002 Zagreb			Ostaju pri primjedbama od 23.04.2012. 1.Traže usklađenje grafike PPGZ-a s grafikom GUP-a grada Zagreba gdje je u prijedlogu izmjena i dopuna usvojen njihov prijedlog vezan uz budući 110 kV kabel TS Jarun - TS Cvjetno naselje - TS Savica, što su tražili dopisom od 23.04.2012. 2. Također, u čl.10. točka 5. iza stavka 6. dodati tekst: "U manje infrastrukturne građevine iz prethodnog stavka spadaju i punionice električnih automobila čijom se izgradnjom potiče racionalno korištenje energije i zaštita okoliša na cijelom području obuhvata Plana."	**1.Primjedba se ne prihvaća:** Primjedba nije predmet ovih izmjena i dopuna PPGZ-a. **2.Primjedba se ne prihvaća:** Primjedba nije predmet ovih izmjena i dopuna PPGZ-a.
24.	350-02/12-05/21 15-12-1 31.07.2012.	Tomo Mlinarić Bani II, odvojak 4 Zagreb, Buzin	538/1, 538/2, 540	Odra	Predmetne čestice uvrstiti u građevinsko područje naselja. Traženo je uvjet za ishođenje potrebne dokumentacije radi izdavanja rješenja o uvjetima građenja.	**Primjedba se ne prihvaća.** Nije predmet ovih izmjena i dopuna PPGZ-a.
25.	350-02/12-05/23 15-12-1 31.07.2012.	Đurđica Kotarski Pešćanska 166 10000 Zagreb	1258/11	Lučko	Uvrstiti u građevinsko područje naselja radi gradnje obiteljske stambene zgrade.	**Primjedba se ne prihvaća.** Nije predmet ovih izmjena i dopuna PPGZ-a.
26.	350-07/10-02/268 511-19-25/1-12-224 01.08.2012.	Ministarstvo unutarnjih poslova PU Zagrebačka Sektor upravnih i inspekcijskih poslova Inspektorat unutarnjih poslova			1. Osigurati vatrogasne prilaze i površine za operativni rad vatrogasne tehnike u skladu s Pravilnikom o uvjetima za vatrogasne pristupe (NN 35/94, 55/94, 142/03). 2. Osigurati potrebne količine vode za gašenje požara u skladu s Pravilnikom o hidrantskoj mreži za gašenje požara (NN 8/06). 3. U svrhu sprječavanja širenja požara na susjedne građevine, građevina mora biti udaljena od susjednih građevina najmanje 4m ili manje ako se dokaže, uzimajući u obzir požarno opterećenje, brzinu širenja požara, požarne karakteristike materijala građevine, veličinu otvora na vanjskim zidovima i drugo, da se požar ne može prenijeti na susjedne građevine ili mora biti odvojene od susjednih građevina požarnim zidom vatrootpornosti najmanje 90 minuta, koji u slučaju da građevina ima krovnu konstrukciju (ne odnosi se na ravni krov vatrootpornosti najmanje 90 minuta) nadvisuje krov najmanje 0,5m ili završava dvostranom konzolom iste vatrootpornosti dužine najmanje 1m neposredno ispod pokrova krovišta, koji mora biti od negorivog materijala najmanje na dužini konzole.	**Primjedba se ne prihvaća.** Nije predmet ovih izmjena i dopuna PPGZ-a.

redni broj	klasa, urbroj, datum	podnositelj ime i prezime, adresa	k.č.br.	k.o.	sažetak	stručni stav
27.	350-07/10-02/266 373-12-225 01.08.2012.	Hrvatske autoceste d.o.o. Širolina 4 Zagreb			1. Ne planirati stambene zone u blizini postojeće autoceste kako bi se umanjio negativan utjecaj na stanovništvo. 2. Ne dozvoljavaju spajanje prometnice na postojeću autocestu (obilaznicu) na lokaciji UPU Buzinski Krči jer zbog prevelike blizine čvora Jakuševec nije moguće postaviti prometnu signalizaciju te bi se time ugrozila sigurnost prometa. 3. Traže uvrštenje infrastrukturnog koridora koji objedinjuje autocestu, željezničku prugu i dalekovode, koji dostavljaju na CD-u. 4. Sukladno čl.55. Zakona o cestama (NN 84/11) osigurati zaštitni pojas autoceste. Unutar tog pojasa nije dozvoljeno planirati nikakve objekte visokogradnje. 5. U zaštitnom pojasu mogu se planirati zaštitne zelene površine, objekti niskogradnje (prometnice, staze, prilazi, parkirališta), te komunalna infrastrukturna mreža, minimalna udaljenost od vanjskog ruba zemljišnog pojasa ovisi o vrsti i namjeni niskogradnje. Ti objekti projektiraju se na način da ne odvraćaju pozornost i ne ugrožavaju sigurnost prometa. 6. Za svaki zahvat unutar zaštitnog pojasa ili na cestovnom zemljištu u nadležnosti HAC-a mora se, sukladno ZPUG (NN 76/07, 38/09, 55/11, 90/11, 50/12) podnijeti zahtjev za izdavanjem posebnih uvjeta građenja i dostaviti na daljnje rješavanje HAC-u. 7. Sukladno čl.59. Zakona o cestama (NN 84/11) zabranjuje se postavljanje vizualnih efekata koji mogu ometati pažnju vozača na autocesti unutar zaštitnog pojasa od 100m. 8. Granice gospodarskih zona moraju se definirati tako da ne obuhvaćaju zemljište koje je u naravi javno dobro, a kojim upravlja HAC. 9. Sustav odvodnje nije dopušteno spojiti na kanal u nadležnosti HAC-a. 10. U slučaju planiranja prometnih površina u blizini autoceste predvidjeti ograde (zeleni pojas) protiv zasljepljivanja. 11. Zaštitna ograda autoceste ne smije se koristiti kao ograda budućih zahvata u prostoru nego se mora predvidjeti na čestici investitora minimalno 3m od zaštitne ograde. 12. Obveza investitora zahvata u blizini autoceste je izgradnja zidova za zaštitu od buke ukoliko postoji potreba, sukladno Zakonu o zaštiti od buke (NN 30/09) i Zakonu o cestama (NN 84/11).	**1.Primjedba se ne prihvaća:** Primjedba nije predmet ovih izmjena i dopuna PPGZ-a. **2.Primjedba se ne prihvaća:** Primjedba nije predmet ovih izmjena i dopuna PPGZ-a. **3.Primjedba se ne prihvaća:** Primjedba nije predmet ovih izmjena i dopuna PPGZ-a. **4.Primjedba se ne prihvaća:** Primjedba nije predmet ovih izmjena i dopuna PPGZ-a. **5.Primjedba se ne prihvaća:** Primjedba nije predmet ovih izmjena i dopuna PPGZ-a. **6.Primjedba se ne prihvaća:** Primjedba nije predmet ovih izmjena i dopuna PPGZ-a. **7.Primjedba se ne prihvaća:** Primjedba nije predmet ovih izmjena i dopuna PPGZ-a. **8.Primjedba se ne prihvaća:** Primjedba nije predmet ovih izmjena i dopuna PPGZ-a. **9.Primjedba se ne prihvaća:** Primjedba nije predmet ovih izmjena i dopuna PPGZ-a. **10.Primjedba se ne prihvaća:** Primjedba nije predmet ovih izmjena i dopuna PPGZ-a. **11.Primjedba se ne prihvaća:** Primjedba nije predmet ovih izmjena i dopuna PPGZ-a. **12.Primjedba se ne prihvaća:** Primjedba nije predmet ovih izmjena i dopuna PPGZ-a.
28.	350-07/10-02/288 251-06-02/12-12-226 01.08.2012.	Služba za mjesnu samoupravu Odjel za rad gradskih četvrti i mjesnih odbora Područni odsjek Sesvete			Dostavljaju Zaključak sa 28. sjednice VGČ Sesvete od 23.07.2012. 1. Protive se istaknutim lokacijama u istraživanju na području svoje gradske četvrti i traže da se brišu iz prijedloga izmjena i dopuna PPGZ-a. Podržavaju ranije donijete zaključke koje ponovno dostavljaju u prilogu. 2. Traže da se javne rasprave o prostorno-planskoj dokumentaciji koja se odnosi na područje GČ Sesvete organiziraju u Sesvetama.	1. Primjedba se prihvaća. Ovim prijedlogom Plana brisane su lokacije u istraživanju na području gradske četvrti Sesvete. Predložene lokacije sustava gospodarenja otpadom u Gradu Zagrebu bit će istražene kroz postupak izrade Strateške procjene o utjecaju nacrta prijedloga Plana gospodarenja otpadom u Gradu Zagrebu na okoliš. **2. Nije primjedba na prijedlog izmjena i dopuna PPGZ-a.**
29.	350-07/10-02/288 373-12-227 01.08.2012.	Zagrebački holding d.o.o. Podružnica Vodoopskrba i odvodnja Ured direktora Folnegovićeva 1, 10000 Zagreb			1. U čl.6., 5.3.4.1. Fotonaponski sustavi dopuniti tekst srednjenaponskom mrežom na način: "Planom se omogućuje izgradnja sunčanih elektrana snage do 10 MW sa spojem na razdjelnu niskonaponsku ili srednjenaponsku mrežu Republike Hrvatske sukladno važećim normama i tehničkim uvjetima operatora distribucije električne energije." 2. Stavak 3 izmijeniti na način: "Iznimno, omogućuje se izgradnja solarnih elektrana snage do 10 MW u I zoni sanitarne zaštite izvorišta (vodocrpilišta) Mala Mlaka, Petruševec i Sašnjak."	1. Primjedba se prihvaća **2.Primjedba se ne prihvaća:** Primjedba nije sukladna točki 5.2.1. (1) Vodocrpilišta, važećeg PPGZ-a.
30.	350-07/10-02/266 373-12-228 02.08.2012.	Zagrebački holding d.o.o. Podružnica Zrinjevac Remetinečka cesta 15 10020 Zagreb			Zbog intenzivne izgradnje zakompicirala se situacija s kompostanom Markuševec, a kompostana Prudinec vremenski je vezana uz odlagalište. Na obje lokacije se javlja nesklonost lokalnog stanovništva. Potrebne su im dvije lokacije po 4ha. Dumovečki Lug bi bila prihvatljiva za istočni dio Grada, potrebno je naći novu lokaciju u jugozapadnom dijelu Grada.	Primjedba se djelomično prihvaća. Ovim prijedlogom Plana brisane su sve lokacije u istraživanju u Dumovečkom lugu stoga nije moguće planirati kompostanu na toj lokaciji. Uz postojeću lokaciju kompostane Markuševec planirana je nova lokacija kompostane u istraživanju na lokaciji Obrešćica.
31.	350-07/10-02/268 251-06-02/03-12-229 02.08.2012.	Gradska četvrt Črnomerec Vijeće Gradske četvrti Črnomerec			Primaju na znanje prijedlog izmjena i dopuna PPGZ-a.	Nema primjedbi.
32.	350-02/12-05/28 15-12-1 02.08.2012.	Slavko Poljak Prigorska 22 Prekvršje 10382 Kašina	1534/1, 1535	Vugrovec	Traži prenamjenu u građevinsko područje naselja.	Primjedba se ne prihvaća. Nije predmet ovih izmjena i dopuna PPGZ-a.
33.	350-02/12-05/27 15-12-1 02.08.2012.	Ivan Puzak Ivana Mažuranića 77 10382 Kašina	529, 530, 531/1, 541/2	Kašina	Traži prenamjenu u građevinsko područje naselja.	Primjedba se ne prihvaća. Nije predmet ovih izmjena i dopuna PPGZ-a.
34.	350-02/12-05/28 15-12-1 02.08.2012.	Ivan Puzak Ivana Mažuranića 77 10382 Kašina	566/1, 566/2, 566/3, 569, 570, 571/1	Kašina	Traži prenamjenu u građevinsko područje naselja.	Primjedba se ne prihvaća. Nije predmet ovih izmjena i dopuna PPGZ-a.

redni broj	klasa, urbroj, datum	podnositelj ime i prezime, adresa	k.č.br.	k.o.	sažetak	stručni stav
35.	350-02/12-05/29 15-12-1 02.08.2012.	Ljiljana Jerković Đure Kuntića 8 Prekvršje 10362 Kašina	1448/7, 1448/8, 1501/5, 1501/6, 1501/7, 1501/8, 1501/9, 1518, 1524/1 i ostale	Vugrovec	Traži prenamjenu barem nekoliko čestica u građevinsko područje naselja.	**Primjedba se ne prihvaća.** Nije predmet ovih izmjena i dopuna PPGZ-a.
36.	350-02/12-05/30 15-12-1 02.08.2012.	Zlatica Pukšec Đure Kuntića 4 Prekvršje 10362 Kašina	1227/2	Vugrovec	Traži prenamjenu u građevinsko područje naselja.	**Primjedba se ne prihvaća.** Nije predmet ovih izmjena i dopuna PPGZ-a.
37.	350-02/12-05/31 15-12-1 02.08.2012.	Stjepan Pukšec Đure Kuntića 4 Prekvršje 10362 Kašina	1858	Vugrovec	Traži prenamjenu u građevinsko područje naselja.	**Primjedba se ne prihvaća.** Nije predmet ovih izmjena i dopuna PPGZ-a.
38.	350-02/12-05/32 15-12-1 02.08.2012.	Zlatica Pukšec Đure Kuntića 4 Prekvršje 10362 Kašina	1448/1, 1448/3	Vugrovec	Traži prenamjenu u građevinsko područje naselja.	**Primjedba se ne prihvaća.** Nije predmet ovih izmjena i dopuna PPGZ-a.
39.	350-02/12-05/33 378-12-01 02.08.2012.	u ime: Končar - Elektroindustrija d.d. Fallerovo šetalište 22, Zagreb punomoćnik: Lidija Grebenar Josipa Zorića 62 10370 Dugo Selo	1325	Peščenica	Traže izmicanje trase prometnice koja ide preko k.č.br. 1325, k.o. Peščenica, jer cca 10.000 m2 ostaje u namjeni koja nije kompatibilna s njihovim razvojnim planovima. Prenamijeniti dio predmetne čestice iz D u M2 kako bi realizirali dio svojih planova. Vidjeti grafičke priloge! (GUP GZ)	**Primjedba se ne prihvaća.** Nije predmet ovih izmjena i dopuna PPGZ-a. Primjedba se odnosi na GUP grada Zagreba.
40.	350-02/12-05/24 15-12-1 02.08.2012.	Ivan Galiot Kašinska 28 10360 Sesvete	1855	Sesvete	Traži prenamjenu iz M u K (GUP Sesveta)	**Primjedba se ne prihvaća.** Nije predmet ovih izmjena i dopuna PPGZ-a. Primjedba se odnosi na GUP Sesveta.
41.	350-02/12-05/25 15-12-1 02.08.2012.	Košljun d.o.o. Zelengaj 13 Zagreb	174/1, 175/1, 177/1, 179/1, 193/2, 194/2	Demerje	Traži proširenje zone K2 na navedene čestice.	**Primjedba se ne prihvaća.** Nije predmet ovih izmjena i dopuna PPGZ-a.
42.	350-07/10-02/268 373-12-230 03.08.2012.	Zagrebački holding d.o.o. Podružnica Tržnice Zagreb Šubićeva 40/V 10000 Zagreb			Nemaju zahtjeva.	**Nema primjedbi.**
43.	350-07/10-02/268 251-13-42/2-206-12-231 03.08.2012.	Gradski ured za prostorno uređenje, izgradnju Grada, graditeljstvo, komunalne poslove i promet Sektor za promet			Nemaju primjedbi na Prijedlog izmjena i dopuna Plana.	**Nema primjedbi.**
44.	350-02/12-05/34 373-12-1 03.08.2012.	Autotupek d.o.o. M. Račkog 13 10360 Sesvete	2953, 2954	Šašinovec	Traži prenamjenu u građevinsko područje za potrebe izgradnje novih hala za proizvodnju.	**Primjedba se ne prihvaća.** Nije predmet ovih izmjena i dopuna PPGZ-a.
45.	350-02/12-05/35 373-12-1 03.08.2012.	Zagrebački holding d.o.o. Podružnica Zrinjevac Remetinečka cesta 15 10020 Zagreb			Zbog intenzivne izgradnje zakomplicirala se situacija s kompostanom Markuševec, a kompostana Prudinec vremenski je vezana uz odlagalište. Na obje lokacije se javlja nesklonost lokalnog stanovništva. Potrebne su im dvije lokacije po 4ha. Dumovečki Lug bi bila prihvatljiva za istočni dio Grada, potrebno je naći novu lokaciju u jugozapadnom dijelu Grada. (isto kao 29.)	**Primjedba se djelomično prihvaća.** Ovim prijedlogom Plana brisane su sve lokacije u istraživanju u Dumovečkom lugu stoga nije moguće planirati kompostanu na toj lokaciji. Uz postojeću lokaciju kompostane Markuševec planirana je nova lokacija kompostane u istraživanju na lokaciji Obrešćica.
46.	350-02/12-05/36 251-06-02/12-31-12-1 03.08.2012.	Vijeće Mjesnog odbora Planina Gornja			Nisu suglasni s predloženom dopunom Plana u svezi sanacije kamenoloma Vukov Dol. Poučeni negativnim iskustvima za vrijeme prethodne sanacije kamenoloma smatraju da kamenolom treba prepustiti prirodnoj rekultivaciji, te da se predmetna dopuna briše i ne uvrsti u konačni prijedlog izmjena i dopuna Plana.	**Primjedba se prihvaća.** Brisan je tekst koji se odnosi na eksploataciju kamenoloma Vukov Dol.

redni broj	klasa, urbroj, datum	podnositelj ime i prezime, adresa	k.č.br.	k.o.	sažetak	stručni stav
47.	350-07/10-02/286 251-10-02-12-232 06.08.2012.	Gradski ured za obrazovanje, kulturu i šport			U podnaslovu 2.3.1.9. iza riječi "obvezno je provođenje javnog arhitektonskog natječaja" dodati riječi "uz glavne gradske ulice". U tekstu "Rekonstrukcija i interpolacija građevina za društvene namjene moguća je prema pravilima za novu gradnju, bez obveze provedbe natječaja; u rekonstrukciji i gradnji nove građevine umjesto postojeće postojeća izgrađenost građevne čestice i visina, veće od propisanih, mogu se zadržati, ali bez povećavanja; najmanji prirodni teren je postojeći." brisati "ali bez povećavanja;".	**Primjedba se ne prihvaća.** Nije predmet ovih izmjena i dopuna PPGZ-a.
48.	350-07/10-02/288 251-17-01/5-12-233 06.08.2012.	Gradski ured za socijalnu zaštitu i osobe s invaliditetom			Nemaju zahtjeva.	**Nema primjedbi.**
49.	350-07/10-02/288 373-12- 06.08.2012.	C.I.O.S. d.o.o. Josipa Lončara 15 10090 Zagreb			Predlažu izmjenu u čl.13. vezano uz lokaciju u istraživanju Jankomir na način: "(6.) Istražuje se lokacija na Jankomiru za skupljanje, privremeno skladištenje i obradu posebnih kategorija otpada (otpadnih vozila i velikih kućanskih uređaja), iz kojeg se odvajaju opasne komponente te za skupljanje, privremeno skladištenje i obradu otpada, klasificiranog kao neopasni otpad i bez odlaganja bilo koje vrste otpada."	**Primjedba se ne prihvaća.** Prijedlogom Plana u članku 13., točki 8.4., predmetna lokacija na Jankomiru je brisana i nije dio cjelovitog sustava gospodarenja otpadom u Gradu Zagrebu.
50.	350-07/10-02/288 251-06-02/9-12-235 06.08.2012.	Gradska četvrt Novi Zagreb - istok VGČ Novi Zagreb - istok			Potvrđuju Zaključak o davanju pozitivnog mišljenja sa 42. sjednice Vijeća. Traže od izvršne vlasti i Gradske skupštine raspravu o gospodarenju otpadom u Gradu Zagrebu. Ostaju pri prijedlogu da se nastavi isplata naknade vlasnicima nekretnina zbog umanjene vrijednosti zemljišta u neposrednoj blizini odlagališta.	**Primjedba se ne prihvaća.** Nije predmet PPGZ-a.
51.	350-02/12-05/37 15-12-1 06.08.2012.	Ivan Kovačić Popovečka 27 10360 Sesvete	1230	Sesvetski Kraljevec	Traži prenamjenu u građevinsko područje naselja.	**Primjedba se ne prihvaća.** Nije predmet ovih izmjena i dopuna PPGZ-a.
52.	350-02/12-05/38 15-12-1 06.08.2012.	Slavko Hrustić Glavna 75 Prepuštovec	3160	Vurnovec	Traži prenamjenu u gospodarsku namjenu.	**Primjedba se ne prihvaća.** Nije predmet ovih izmjena i dopuna PPGZ-a.
53.	350-02/12-05/39 15-12-1 06.08.2012.	Barbara Varga Ježdovečka 118 Ježdovec, Lučko	1279	Lučko	Dio čestice je u M1, traži da cijela bude u M1.	**Primjedba se ne prihvaća.** Nije predmet ovih izmjena i dopuna PPGZ-a.
54.	350-02/12-05/40 15-12-1 06.08.2012.	Ivan Kalaj Zadvorci 3 Odranski Obrež 10020 Novi Zagreb	1211/1, 1212	Odranski Obrež	Traži prenamjenu u građevinsko područje naselja.	**Primjedba se ne prihvaća.** Nije predmet ovih izmjena i dopuna PPGZ-a.
55.	350-02/12-05/41 15-12-1 06.08.2012.	Fuad Halilović Vladimira Nazora 3 10431 Sveta Nedelja	1003	Lučko	Traži prenamjenu u građevinsko područje naselja.	**Primjedba se ne prihvaća.** Nije predmet ovih izmjena i dopuna PPGZ-a.
56.	350-02/12-05/42 15-12-1 06.08.2012.	u ime: Gordana Mazalović Hriberov prilaz 4, Zagreb opunomoćenik: odvjetnik Boris Engelbreht Andrije Hebranga 9/I 10000 Zagreb	749	Čehi	Traži prenamjenu u građevinsku namjenu (M1).	**Primjedba se ne prihvaća.** Nije predmet ovih izmjena i dopuna PPGZ-a.
57.	350-02/12-05/43 18-12-1 06.08.2012.	u ime: Dragica Lucman i Marija Gulvald Bulićeva 1, Donji Čehi 10020 Novi Zagreb opunomoćenik: odvjetnik Boris Engelbreht Andrije Hebranga 9/I 10000 Zagreb	13	Čehi	Traži prenamjenu u građevinsku namjenu (M1).	**Primjedba se ne prihvaća.** Nije predmet ovih izmjena i dopuna PPGZ-a.

redni broj	klasa, urbroj, datum	podnositelj ime i prezime, adresa	k.č.br.	k.o.	sažetak	stručni stav
58.	350-02/12-05/44 15-12-1 06.08.2012.	u ime: Alan Engelbreht Prisavlje 10 10000 Zagreb opunomoćenik: odvjetnik Boris Engelbreht Andrije Hebranga 9/I 10000 Zagreb	898	Čehi	Traži prenamjenu u građevinsku namjenu (M1).	**Primjedba se ne prihvaća.** Nije predmet ovih izmjena i dopuna PPGZ-a.
59.	350-02/12-05/45 15-12-1 06.08.2012.	u ime: Alan Engelbreht Prisavlje 10 10000 Zagreb opunomoćenik: odvjetnik Boris Engelbreht Andrije Hebranga 9/I 10000 Zagreb	897	Čehi	Traži prenamjenu u građevinsku namjenu (M1).	**Primjedba se ne prihvaća.** Nije predmet ovih izmjena i dopuna PPGZ-a.
60.	350-02/12-05/46 15-12-1 06.08.2012.	u ime: Alan Engelbreht Prisavlje 10 10000 Zagreb opunomoćenik: odvjetnik Boris Engelbreht Andrije Hebranga 9/I 10000 Zagreb	898	Čehi	Traži prenamjenu u građevinsku namjenu (M1)	**Primjedba se ne prihvaća.** Nije predmet ovih izmjena i dopuna PPGZ-a.
61.	350-02/12-05/47 15-12-1 06.08.2012.	u ime: Alan Engelbreht Prisavlje 10 10000 Zagreb opunomoćenik: odvjetnik Boris Engelbreht Andrije Hebranga 9/I 10000 Zagreb	1066	Čehi	Traži prenamjenu u građevinsku namjenu (M1).	**Primjedba se ne prihvaća.** Nije predmet ovih izmjena i dopuna PPGZ-a.
62.	350-02/12-05/48 15-12-1 06.08.2012.	u ime: Alan Engelbreht Prisavlje 10 10000 Zagreb opunomoćenik: odvjetnik Boris Engelbreht Andrije Hebranga 9/I 10000 Zagreb	1213	Čehi	Traži prenamjenu u građevinsku namjenu (M1).	**Primjedba se ne prihvaća.** Nije predmet ovih izmjena i dopuna PPGZ-a.
63.	350-02/12-05/49 15-12-1 06.08.2012.	u ime: Alan Engelbreht Prisavlje 10 10000 Zagreb opunomoćenik: odvjetnik Boris Engelbreht Andrije Hebranga 9/I 10000 Zagreb	1215	Čehi	Traži prenamjenu u građevinsku namjenu (M1).	**Primjedba se ne prihvaća.** Nije predmet ovih izmjena i dopuna PPGZ-a.
64.	350-02/12-05/50 251-06-02/1232-12-1 06.08.2012.	Gradska četvrt Sesvete Mjesni odbor Popovec Vijeće MO Popovec			1. Protive se mogućnosti zbrinjavanja otpadnog mulja sa CUPOVZ-a na lokaciji Novačica. 2. Daju potporu građanima Dumovca i Sesvetskog Kraljevca u protivljenju gradnji Centra za gospodarenje otpadom na lokaciji Dumovečki Lug.	**Primjedba se prihvaća.** 1. Ovim prijedlogom Plana brisana je lokacija Novačica iz cjelovitog sustava gospodarenja otpadom Grada Zagreba, temeljem Zaključka gradonačelnika Grada Zagreba KLASA: 351-03/13-08/2, URBROJ: 251-02-01-13-1, od 18. veljače 2013., 2. Temeljem istog Zaključka brisana je i lokacija Dumovečki lug.
65.	350-02/12-05/51 16-12-1 06.08.2012.	skupina građana vlasnici zemljišta u Novačici			Protive se prijedlogu lokacije Novačica kao lokaciji u istraživanju za dio gradskog sustava gospodarenja otpadom.	**Primjedba se prihvaća.** Ovim prijedlogom Plana brisana je lokacija Novačica iz cjelovitog sustava gospodarenja otpadom Grada Zagreba, temeljem Zaključka gradonačelnika Grada Zagreba KLASA: 351-03/13-08/2, URBROJ: 251-02-01-13-1, od 18. veljače 2013.,

redni broj	klasa, urbroj, datum	podnositelj ime i prezime, adresa	k.č.br.	k.o.	sažetak	stručni stav
66.	350-02/12-05/52 15-12-1 06.08.2012.	Enize Mušić I. Kozarl put - 18. odvojak 16A Zagreb	2122/5	Lučko	Traži prenamjenu u građevinsko područje naselja.	**Primjedba se ne prihvaća.** Nije predmet ovih izmjena i dopuna PPGZ-a.
67.	350-02/12-05/53 15-12-1 06.08.2012.	Jozo Klarić Fiorini 2D Umag, Bartonila	2122/4	Lučko	Traži prenamjenu u građevinsko područje naselja.	**Primjedba se ne prihvaća.** Nije predmet ovih izmjena i dopuna PPGZ-a.
68.	350-02/12-05/54 15-12-1 06.08.2012.	Josip Varivoda Kuplnečka 32E Zagreb	2122/1	Lučko	Traži prenamjenu u građevinsko područje naselja.	**Primjedba se ne prihvaća.** Nije predmet ovih izmjena i dopuna PPGZ-a.
69.	350-02/12-05/55 15-12-1 06.08.2012.	Eniz Jupić Studeni II. 17A Zagreb	2122/2	Lučko	Traži prenamjenu u građevinsko područje naselja.	**Primjedba se ne prihvaća.** Nije predmet ovih izmjena i dopuna PPGZ-a.
70.	350-02/12-05/56 15-12-1 06.08.2012.	Vedran Sabljić Gaj 41, Lučko Zagreb	2122/3	Lučko	Traži prenamjenu u građevinsko područje naselja.	**Primjedba se ne prihvaća.** Nije predmet ovih izmjena i dopuna PPGZ-a.
71.	350-02/12-05/57 15-12-1 06.08.2012.	Donata Franin Vrbani 8 10000 Zagreb	5992, 5994	Vrapče	Traži prenamjenu iz Z1 u M1.	**Primjedba se ne prihvaća.** Nije predmet ovih izmjena i dopuna PPGZ-a.
72.	350-02/12-05/58 15-12-1 06.08.2012.	Ivan Volar Glavna 54 10360 Sesvete	15, 16, 17, 18, 19, 20, 21, 22, 23, 24, 25, 26, 27	Sesvetski Kraljevec	Traži prenamjenu u građevinsko - gospodarsko - poslovnu namjenu.	**Primjedba se ne prihvaća.** Nije predmet ovih izmjena i dopuna PPGZ-a.
73.	350-02/15-05/59 15-12-1 06.08.2012.	Vesna Volar Glavna 54 10360 Sesvete	298, 299, 300, 301,302, 303, 304, 305, 306	Sesvetski Kraljevec	Traži prenamjenu u gospodarsko - poslovnu namjenu I, odnosno K. Potrebno radi realizacije projekta poticajne gradnje proizvodno - uslužne djelatnosti.	**Primjedba se ne prihvaća.** Nije predmet ovih izmjena i dopuna PPGZ-a.
74.	350-07/10-02/268 251-06-02/11-12-237 07.08.2012.	Gradska četvrt Peščenica - Žitnjak Vijeće GČ Peščenica - Žitnjak			Podržavaju prijedlog Odluke o izmjenama i dopunama Odluke o donošenju Prostornog plana Grada Zagreba i nemaju nikakvih posebnih planskih smjernica, ali podržavaju sve podnesene prijedloge i mišljenja građana koji su u skladu s postojećom zakonskom procedurom.	**Nema primjedbi.**
75.	350-07/10-02/268 251-19-70-12-238 07.08.2012.	Gradski ured za energetiku, zaštitu okoliša i održivi razvoj			1. Lokaciju Savica - Šanci ne treba brisati iz prijedloga izmjena i dopuna već ju treba istraživati kao rezervnu lokaciju, a ne alternativnu, za PTOO. Također, iste se može razmatrati i kao alternativna lokacija za neke druge sadržaje vezane uz gospodarenje otpadom. 2. Za obradu biorazgradivog otpada (kompostanu) potrebno je izvan II. zone sanitarno zaštite osigurati dvije nove lokacije u istraživanju od kojih jednu u okolnom prostoru ranije predložene lokacije u istraživanju čvor Jankomir. 3. Na kartografskom prikazu 2.B simboi za lokaciju u istraživanju za gospodarenje inertnim otpadom pomaknuti na zonu E, odnosno lokaciju glinokopa Novačica.	**1. Primjedba se prihvaća.** Lokacija je predložena kao rezervna lokacija u istraživanju za PTOO. **2. Primjedba se djelomično prihvaća.** Uz postojeću lokaciju kompostane Markuševec planirana je nova lokacija kompostane u ustraživanju na lokaciji Obrešćica. **3. Primjedba se ne prihvaća.** Ovim prijedlogom Plana brisana je lokacija Novačica iz cjelovitog sustava gospodarenja otpadom Grada Zagreba, temeljem Zaključka gradonačelnika Grada Zagreba KLASA: 351-03/13-08/2, URBROJ: 251-02-01-13-1, od 18. veljače 2013 .
76.	350-07/10-02/268 251-10-02-12-239 07.08.2012.	Gradski ured za obrazovanje, kulturu i šport			U podnaslovu 2.3.1.9. iza riječi "obvezno je provođenje javnog arhitektonskog natječaja" dodati riječi "uz glavne gradske ulice". U tekstu "Rekonstrukcija i interpolacija građevina za društvene namjene moguća je prema pravilima za novu gradnju, bez obveze provedbe natječaja; u rekonstrukciji i gradnji nove građevine umjesto postojeće postojeća izgrađenost građevne čestice i visina, veće od propisanih, mogu se zadržati, ali bez povećavanja; najmanji prirodni teren je postojeći." brisati "ali bez povećavanja;".	**1. Primjedba se ne prihvaća.** Nije predmet ovih izmjena i dopuna PPGZ-a. **2. Primjedba se ne prihvaća.** Nije predmet ovih izmjena i dopuna PPGZ-a.

redni broj	klasa, urbroj, datum	podnositelj ime i prezime, adresa	k.č.br.	k.o.	sažetak	stručni stav
77.	350-07/10-02/288 386-12-240 07.08.2012.	Vijeće Mjesnog odbora Dumovec			Protive se mogućoj izgradnji Centra za gospodarenje otpadom na lokaciji u Dumovečkom Lugu.	**Primjedba se prihvaća.** Ovim prijedlogom Plana ne predviđa se izgradnja CGO na lokaciji Dumovečki Lug, temeljem Zaključka gradonačelnika Grada Zagreba KLASA: 351-03/13-08/2, URBROJ: 251-02-01-13-1, od 18. veljače 2013.. Predložene lokacije sustava gospodarenja otpadom u Gradu Zagrebu bit će istražene kroz postupak izrade Strateške procjene o utjecaju nacrta prijedloga Plana gospodarenja otpadom u Gradu Zagrebu na okoliš.
78.	350-02/12-05/60 15-12-1 07.08.2012.	Nada Bakula Srednjaci 19 10000 Zagreb			1. Temeljem čega su ukinute dvije lokacije u istraživanju? 2. Usporedba sa Celjem nije primjerena zbog razlike u broju stanovnika. Moguća je usporedba sa sličnim postrojenjem u Bresciji u Italiji koje se nalazi uz autocestu u industrijskoj zoni. 3. Zagreb ne može unutar svojih granica naći dovoljno veliku površinu za CGO tipa "sve na jednom mjestu". To nije ni racionalno. 4. Prostornim planom se omogućuju pretpostavke, a konačno rješenje s lokacijama treba se odrediti Planom gospodarenja otpadom koji je još uvijek u fazi nacrta. 5. Svatko želi izbaciti smeće iz svoje blizine, dalje nije bitno, nadležni izbjegavaju temu jer nije popularna, do kada tako? 6. Obrazloženje da Grad ne može ništa jer je za većinu nadležno Ministarstvo je neprihvatljivo. Ne treba čekati rješenja odozgora već treba sam ponuditi rješenja. 7. Nije održana najavljena tematska sjednica Gradske skupštine, a pitanje je i kada će biti javna rasprava o Strateškoj procjeni. 8. Zašto nije provedena nova prethodna rasprave? 9. Novi datum prestanka korištenja odlagališta Prudinec je predložen Nacrtom Plana gospodarenja otpadom u Gradu Zagrebu i kao takav ne mora biti prihvaćen.	**1. Primjedba se ne prihvaća.** Temeljem preliminarnih rezultata izrade Strateške studije o procjeni utjecaja na okoliš nacrta prijedloga Plana gospodarenja otpadom u Gradu Zagrebu ukinute su lokacije. **2.Primjedba se ne odnosi se na Plan.** Primjer Celja nije istaknut zbog broja stanovnika ili površine već da se ilustrira bitna razlika između dosadašnjeg načina postupanja s otpadom koji želimo napustiti i novog načina koji bismo trebali uvesti. Smisao usporedbe je da ne želimo daljnja smetlišta, već želimo maksimalno iskoristiti vrijedna materijalna i energetska svojstva otpada temeljem iskustava zemalja u okruženju koje su već odmakle u tom procesu. **3.Primjedba se prihvaća.** Upravo zbog racionalnosti, ovim prijedlogom Plana predloženo je više lokacija za cjeloviti sustav gospodarenja otpadom u Gradu Zagrebu. Predložena je promjena namjene, površina istočno od CUPROV-a: površina u kategoriji ostale poljoprivredne površine i šuma u infrastrukturni sustav (IS) kako bi se uz već postojeće postrojenje slične namjene mogao organizirati Centar za gospodarenje otpadom. **4.Primjedba se ne odnosi se na Plan.** Ovaj postupak izmjena i dopuna PPGZ-a je nužan da bi Plan gospodarenja otpadom u Gradu Zagrebu bio zgotovljen. **5. Primjedba se ne odnosi se na Plan.** Preuzetim obvezama prema EU su propisani rokovi za njihovu realizaciju. **6. Primjedba se ne prihvaća.** Prijedlogom Plana ponuđeno je rješenje. **7.Primjedba se ne odnosi na Plan.** O tematskoj sjednici Gradske skupštine odlučit će njeni zastupnici, za javnu raspravu o Strateškoj procjeni i Planu gospodarenja otpadom nadležan je Gradski ured za energetiku, zaštitu okoliša i održivi razvoj. **8. Primjedba se ne prihvaća.** Procedura donošenja Plana je određena Odlukom o izradi izmjena i dopuna PPGZ-a (SGGZ 17/10, 5/12). **9. Primjedba se ne prihvaća.** Novi datum prestanka korištenja odlagališta Prudinec predložila je Gradska skupština Odlukom o izradi izmjena i dopuna PPGZ-a (SGGZ 17/10, 5/12).
	350-02/12-05/80 15-12-1 07.08.2012 -nastavak				10. Zašto je voditeljica javnog izlaganja naprasno prekinula javno izlaganje? 11. Jedna od tema izmjena i dopuna Plana, usklađenje sa Zakonom, je dosta slobodno shvaćena pa se stvar nije svela samo na ciljane izmjene. Zašto onda nije promijenjena i granica GUP-a Sesveta?	**10. Ne odnosi se na Plan.** Način zevršetka javnog izlaganja stvar je subjektivnog dojma. Po završetku javnog izlaganja prisutni su upućeni u mogućnost da sva pitanja, primjedbe i prijedloge dostave pisanim putem u roku predviđenom za ponovnu javnu raspravu. **11. Primjedba se djelomično prihvaća.** Izmjena granica GUP-a Sesveta nije predmet izmjena i dopuna Plana utvrđenih Odlukom o izradi izmjena dopuna Plana (SGGZ 17/10, 5/12) a slijedom toga je izvršena i kontrola u prijedlogu plana na temelju koje su brisane promjene koje nisu obuhvaćene spomenutom Odlukom o izradi.
79.	350-02/12-05/81 15-12-1 07.08.2012.	Ljerka Mikolavčić Marina Tartaglije 15 10090 Zagreb	1650	Goranec	Traži prenamjenu u građevinsko područje.	**Primjedba se ne prihvaća.** Nije predmet ovih izmjena i dopuna PPGZ-a.
80.	350-07/10-02/268 373-12-241 08.08.2012.	Zagrebački holding d.o.o. Podružnica Zagrebački digitalni grad Slavonska avenija 52 Zagreb			Pozivaju se na čl.3. i čl.25. stavak 3 Zakona o elektroničkim komunikacijama (NN 73/08, 90/11), čl. 72. i 74. Zakona o prostornom uređenju i gradnji (NN 76/07, 38/09, 55/11, 90/11, 50/12) i čl.4. stavak 4. Pravilnika o tehničkim i uporabnim uvjetima za svjetlovodne distribucijske mreže (NN 108/10). Planiraju gradnju svjetlovodne distribucijske mreže, a osnovni preduvjet su distribucijski čvorovi izvedeni kao samostojeći vanjski kabineti. Budući da isti predstavljaju zahvat u prostoru, smatraju da ih treba ugraditi u PPGZ čime bi pojednostavili ishođenje suglasnosti nadležnih tijela. Sloga predlažu sljedeće dopune: U čl.7, točki 2.2.2, stavak 1, iza riječi "prometne" dodaje se tekst koji glasi: "građevine elektroničke komunikacijske infrastrukture i povezane opreme (samostojeći vanjski kabinet)"; U čl.10, iza točke 5.4.4. dodaje se nova točka 5.4.5. koja glasi: "Planom se omogućuje ubrzanje tehnološkog razvoja nepokretne širokopojasne mreže na području Grada Zagreba izgradnjom svjetlovodnih distribucijskih mreža. Omogućuje se smještaj distribucijskih čvorova - samostojećih vanjskih kabineta, u skladu sa zakonskom regulativom, pravilima struke i odredbama ove odluke."	**Primjedba se ne prihvaća:** Primjedba nije predmet ovih izmjena i dopuna PPGZ-a.

redni broj	klasa, urbroj, datum	podnositelj ime i prezime, adresa	k.č.br.	k.o.	sažetak	stručni stav
81.	350-07/10-02/268 373-12-242 08.08.2012.	Gradska plinara Zagreb d.o.o. Sektor distribucije i tehnološkog upravljanja sustavom Odjel strateško planiranje i razvoj Radnička cesta 1, 10001 Zagreb			Nemaju primjedbi na Prijedlog izmjena i dopuna Plana.	**Nema primjedbi.**
82.	350-07/10-02/268 373-12-243 08.08.2012.	Zagrebački holding d.o.o. Podružnica Upravljanje sportskim objektima Trg Krešimira Ćosića 11, Zagreb			Nemaju primjedbi na Prijedlog izmjena i dopuna Plana.	**Nema primjedbi.**
83.	350-07/10-02/268 251-18-01-12-244 08.08.2012.	Ured za upravljanje u hitnim situacijama Ilica 5, 10000 Zagreb			Suglasni su s predloženim izmjenama i dopunama ukoliko je izrada sukladna "Zahtjevima zaštite i spašavanja u dokumentima prostornog uređenja" Grada Zagreba koje ponovno dostavljaju u prilogu dopisa.	**Primjedba se ne prihvaća.** Nije predmet ovih izmjena i dopuna PPGZ-a.
84.	350-07/10-02/268 373-12-246 10.08.2012.	Zagrebački holding d.o.o. Podružnica ZGOS Zeleni trg 3 10000 Zagreb			U čl.13. točki 8.3. iza stavka 1., dodati tekst koji glasi: " "Do zatvaranja odlagališta na ovoj lokaciji je moguće i provoditi sortiranje i predobradu komunalnog otpada, glomaznog otpada, građevnog otpada, sortiranje odvojeno prikupljenih komponenti otpada te biološku obradu otpada u postojećoj kompostani." To je potrebno radi stvaranja preduvjeta da se na odlagalištu prima komunalni otpad kojemu je masa biorazgradive komponente manja od 35% od ukupne mase, sukladno odredbom čl.5. stavak 1. podstavak 3. Pravilnika o načinima i uvjetima rada za odlagališta otpada (NN 117/07, 111/11).	**Primjedba se prihvaća.**
85.	350-07/10-02/268 15-12-247 10.08.2012. - primjedba iz Knjige primjedbi	Draženko Pandek Kašinska 19/1 10360 Sesvete			1. Čl.8. podtočka 7.1.2.1. alineja (4) u pojedinačne objekte prirode treba uvrstiti i stabla lipe kod kapelice sv. Jurja u Planini jer su izuzetno stara i predstavljaju raritetnu vrijednost. 2. Protivi se predloženoj sanaciji kamenoloma Vukov Dol (podtočka 2.2.2.4.) zbog negativnih iskustava sa dosadašnjom eksploatacijom kamena i već provedenom sanacijom. Traži brisanje novopredloženog stavka jer je neprimjereno nametanje rješavanja pitanja samo tog kamenoloma. 3. Nejasno je može li se lokacija Dumovečki Lug koristiti za potrebe odlaganja neobrađenog komunalnog otpada. 4. Može li se lokacija u istraživanju koristiti za gospodarenje otpadom nakon donošenja Plana gospodarenja otpadom bez obzira što je označena kao lokacija u istraživanju? 5. Smještajem otpada bili bi ugroženi stanovnici, umanjila bi se mogućnost gospodarskog razvoja tog područja, znatno bi se smanjio razvojni potencijal, a prostor ima izuzetan potencijal jer se nalazi u blizini autoceste i željezničke pruge (IKEA je zemljište otkupljivala po 65€/m2). 6. Nemoguće je da je lokacija Dumovečki Lug jedina moguća za planiranje CGO.	**1. Primjedba se prihvaća.** **2. Primjedba se prihvaća.** Brisan je tekst koji se odnosi na eksploataciju kamenoloma Vukov Dol. **3. Nije potrebno prihvaćati.** Ovim prijedlogom Plana briše se lokacija Dumovečki Lug kao lokacija u istraživanju, temeljem Zaključka gradonačelnika Grada Zagreba KLASA: 351-03/13-08/2, URBROJ: 251-02-01-13-1, od 18. veljače 2013.. Predložene lokacije sustava gospodarenja otpadom u Gradu Zagrebu bit će istražene kroz postupak izrade Strateške procjene o utjecaju nacrta prijedloga Plana gospodarenja otpadom u Gradu Zagrebu na okoliš. **4. Primjedba se prihvaća.** Na lokacijama koje su ovom Planom istaknute kao lokacije u istraživanju mogu se realizirati zahvati u prostoru za potrebe uspostave cjelovitog sustava gospodarenja otpadom Grada Zagreba u skladu s Planom gospodarenja otpadom Grada Zagreba. **5. Primjedba se prihvaća.** Ne bi bili ugroženi stanovnici jer novi sustav mora biti sukladan EU i hrvatskoj regulativi iz područja zaštite okoliša. Upravo će uvođenje novog sustava bitno poboljšati nadzor nad tokovima otpada, omogućiti građanima i tvrtkama zbrinjavanje njihovog otpada na primjerenim lokacijama uz stručni nadzor i uz korištenje suvremenih tehnologija, te u konačnici bitno smanjiti zagađenje okoliša. Ne dijelimo vašu zabrinutost zbog navodnog umanjenja mogućnosti gospodarskog razvoja područja jer je gospodarenje otpadom vrlo propulzivna gospodarska djelatnost koja donosi nove tehnologije i radna mjesta. Jedan od prostornih uvjeta za smještaj CGO je i prometna povezanost. Uvođenje cjelovitog sustava gospodarenja otpadom je najvažniji preduvjet Grada Zagreba za očuvanje prirodnih resursa i njegov daljnji održivi razvoj. Ovim prijedlogom Plana ne predviđa se izgradnja CGO na lokaciji Dumovečki Lug, temeljem Zaključka gradonačelnika Grada Zagreba KLASA: 351-03/13-08/2, URBROJ: 251-02-01-13-1, od 18. veljače 2013.. Predložene lokacije sustava gospodarenja otpadom u Gradu Zagrebu bit će istražene kroz postupak izrade Strateške procjene o utjecaju nacrta prijedloga Plana gospodarenja otpadom u Gradu Zagrebu na okoliš. **6. Primjedba se prihvaća.** Ovim prijedlogom Plana ne predviđa se izgradnja CGO na lokaciji Dumovečki Lug, temeljem Zaključka gradonačelnika Grada Zagreba KLASA: 351-03/13-08/2, URBROJ: 251-02-01-13-1, od 18. veljače 2013.. Predložene lokacije sustava gospodarenja otpadom u Gradu Zagrebu bit će istražene kroz postupak izrade Strateške procjene o utjecaju nacrta prijedloga Plana gospodarenja otpadom u Gradu Zagrebu na okoliš.
	350-07/10-02/268 15-12-247 10.08.2012. - primjedba iz Knjige primjedbi -nastavak				7. Ako se na toj lokaciji ne planira odlaganje neobrađenog komunalnog otpada, gdje će se odlagati nakon 2015? 8. Da li se razmatrala opcija spaljivanja komunalnog otpada u cementarama? 9. Rješenje da se glinokop Novačica koristi za gospodarenje inertnim otpadom nije adekvatno jer bi to dodatno devastiralo područje, a samo zemljište ima neriješene imovinsko - pravne odnose.	**7. primjedbu nije potrebno prihvaćati.** Sukladno Odluci o izradi izmjena i dopuna PPGZ-a (SGGZ 17/10, 5/12) na postojećem odlagalištu Prudinec tehničke mogućnosti omogućuju odlaganje do 2018. godine, ali do 31.12.2015. treba usvojiti Plan gospodarenja otpadom i početi s njegovom realizacijom na utvrđenim lokacijama i na lokacijama u istraživanju koje budu potvrđene usvojenim Planom gospodarenja otpadom u Gradu Zagrebu. **8. Primjedba se ne prihvaća.** Nije, jer u Gradu Zagrebu i njegovoj blizini nema više cementare. Dokumenti iz područja gospodarenja otpadom predviđaju izgradnju energane na otpad. **9.Primjedba se prihvaća.** Ovim prijedlogom Plana brisana je lokacija Novačica iz cjelovitog sustava gospodarenja otpadom Grada Zagreba, temeljem Zaključka gradonačelnika Grada Zagreba KLASA: 351-03/13-08/2, URBROJ: 251-02-01-13-1, od 18. veljače 2013..

redni broj	klasa, urbroj, datum	podnositelj Ime i prezime, adresa	k.č.br.	k.o.	sažetak	stručni stav
86.	350-07/10-02/288 251-06-02/12-012-245 09.08.2012.	Gradske četvrti Sesvete Mjesni odbor Popovec Vijeće MO Popovec			1. Protive se mogućnosti zbrinjavanja otpadnog mulja sa CUPOVZ-a na lokaciji Novačica. 2. Daju potporu građanima Dumovca i Sesvetskog Kraljevca u protivljenju gradnji Centra za gospodarenje otpadom na lokaciji Dumovečki Lug.	**1. Primjedba se prihvaća.** Ovim prijedlogom Plana brisana je lokacija Novačica iz cjelovitog sustava gospodarenja otpadom Grada Zagreba, temeljem Zaključka gradonačelnika Grada Zagreba KLASA: 351-03/13-06/2, URBROJ: 251-02-01-13-1, od 18. veljače 2013., **2. Primjedba se prihvaća.** Ovim prijedlogom Plana ne predviđa se izgradnja CGO na lokaciji Dumovečki Lug, temeljem Zaključka gradonačelnika Grada Zagreba KLASA: 351-03/13-06/2, URBROJ: 251-02-01-13-1, od 18. veljače 2013.. Predložene lokacije sustava gospodarenja otpadom u Gradu Zagrebu bit će istražene kroz postupak izrade Strateške procjene o utjecaju nacrta prijedloga Plana gospodarenja otpadom u Gradu Zagrebu na okoliš.
87.	350-07/10-02/288 251-18-02-12-248 23.08.2012.	Gradski zavod za zaštitu spomenika kulture i prirode			Potrebno je prijedlog izmjena i dopuna Plana usuglasiti s revidiranom konzervatorskom podlogom prema priloženom tekstu.	**Primjedba se prihvaća.**
88.	350-07/10-02/288 251-06-02/1231-12-250 24.08.2012.	Vijeće Mjesnog odbora Planina Gornja			Nisu suglasni s predloženom dopunom Plana u svezi sanacije kamenoloma Vukov Dol. Poučeni negativnim iskustvima za vrijeme prethodne sanacije kamenoloma smatraju da kamenolom treba prepustiti prirodnoj rekultivaciji, te da se predmetna dopuna briše i ne uvrsti u konačni prijedlog izmjena i dopuna Plana.	**Primjedba se prihvaća.** Brisan je tekst koji se odnosi na eksploataciju kamenoloma Vukov Dol.
89.	350-07/2010-02/288 517-07-2/2-12-253 03.09.2012.	Ministarstvo zaštite okoliša i prirode Ulica Republike Austrije 14 10000 Zagreb			1. U čl.5. posljednji stavak treba u tekstu novog stavka koji se dodaje iza stavka 2. podtočke 2.5. dodati "i odgovarajućeg akta nadležnog tijela za poslove zaštite prirode". 2. Čl.6. odnosno novu točku 5.3.4.1. Fotonaponski sustavi, treba uskladiti sa sljedećim smjernicama: - pri planiranju lokacija za OIE posebice sunčeve energije prvenstveno poticati postavljanje sunčanih panela na postojeće građevine. - sunčane elektrane nije moguće planirati na područjima zaštićenim i predloženim za zaštitu temeljem Zakona o zaštiti prirode, te krajobraznih vrijednosti prepoznatih planom; sunčane elektrane također ne treba planirati na područjima ugroženih i rijetkih staništnih tipova te područjima ekološke mreže ukoliko su ciljevi očuvanja ugroženi i rijetki tipovi staništa odnosno staništa neophodna za opstanak ugroženih i rijetkih biljnih i životinjskih vrsta, - na području PP Medvednica dopušta se postavljanje pojedinačnih solarnih panela na krovovima građevina, pročeljima ili samostojeće samo za vlastite potrebe. 3. U čl.8. posljednji stavak treba u tekstu novog stavka koji se dodaje iza stavka 1. podtočke 7.2.2.4. dodati "i odgovarajućeg akta nadležnog tijela za poslove zaštite prirode".	**1. Primjedba se ne prihvaća.** Primjedba nije predmet ovih izmjena i dopuna PPGZ-e. **2. Primjedba se prihvaća.** **3. Primjedba se ne prihvaća.** Primjedba nije predmet ovih izmjena i dopuna PPGZ-e.
90.	350-07/2010-02/288 251-13-60/01-12-257 11.09.2012.	Gradska četvrt Stenjevec Vijeće Gradske četvrti Stenjevec Sigetje 2 Zagreb			Nemaju primjedbi na predloženi tekst Izmjena i dopuna Prostornog plana Grada Zagreba.	Nema primjedbi.

Na temelju članka 95. stavka 1. Zakona o prostornom uređenju i gradnji (Narodne novine 76/07, 38/09, 55/11, 90/11, 50/12 i 55/12), a u svezi s člankom 188. Zakona o prostornom uređenju (Narodne novine 153/13) i članka 56. točke 9. Statuta Grada Zagreba (Službeni glasnik Grada Zagreba 20/01 - pročišćeni tekst, 10/04, 18/05, 2/06, 18/06, 7/09, 16/09, 25/09, 10/10, 4/13, 24/13), gradonačelnik Grada Zagreba, 12. rujna 2014., donosi

ZAKLJUČAK

1. Gradonačelnik Grada Zagreba razmotrio je Nacrt konačnog prijedloga odluke o izmjenama i dopunama Odluke o donošenju Prostornog plana Grada Zagreba, Izvješće o II. ponovnoj javnoj raspravi provedenoj u postupku izrade i donošenja izmjena i dopuna Prostornog plana Grada Zagreba i mišljenja iz članka 94. Zakona o prostornom uređenju i gradnji te je utvrdio Konačni prijedlog odluke o izmjenama i dopunama Odluke o donošenju Prostornog plana Grada Zagreba, nositelj izrade kojeg je Gradski ured za prostorno uređenje, izgradnju Grada, graditeljstvo, komunalne poslove i promet.

2. Gradonačelnik Grada Zagreba predlaže Gradskoj skupštini Grada Zagreba da razmotri Konačni prijedlog i donese Odluku o izmjenama i dopunama Odluke o donošenju Prostornog plana Grada Zagreba, u tekstu što se predlaže.

3. Izvjestitelj u ime gradonačelnika na sjednici Gradske skupštine Grada Zagreba bit će pročelnik Gradskog ureda za prostorno uređenje, izgradnju Grada, graditeljstvo, komunalne poslove i promet, gosp. Dinko Bilić.

KLASA: 350-07/14-02/379
URBROJ: 251-03-02-14-2
Zagreb, 12. 9. 2014.

GRADONAČELNIK
GRADA ZAGREBA

Milan Bandić, dipl. politolog

12. Izvješće o drugoj ponovnoj javnoj raspravi

REPUBLIKA HRVATSKA
GRAD ZAGREB
GRADSKI URED ZA PROSTORNO
UREĐENJE, IZGRADNJU GRADA,
GRADITELJSTVO, KOMUNALNE
POSLOVE I PROMET

KLASA: 350-07/10-02/268
URBROJ: 251-13-60/001-14- 378
Zagreb, 12. rujna 2014.

IZVJEŠĆE O II. PONOVNOJ JAVNOJ RASPRAVI
u postupku izrade i donošenja
Izmjena i dopuna Prostornog plana Grada Zagreba

Gradska skupština Grada Zagreba je na 18. sjednici, održanoj 26. listopada 2010. donijela Odluku o izradi Izmjena i dopuna Prostornog plana Grada Zagreba (Službeni glasnik Grada Zagreba 17/10), u daljnjem tekstu: Odluka.

Odlukom su utvrđeni razlozi za izradu Izmjena i dopuna Prostornog plana Grada Zagreba, u daljem tekstu Plan, a koji je imao za cilj: produljenje roka odlagališta otpada Prudinec u Jakuševcu i osiguranje minimalnih tehničkih uvjeta odlaganja do tog roka te određivanje „lokacija u istraživanju" kao preduvjeta za dovršenje postupka donošenja Plana gospodarenja otpadom u Gradu Zagrebu do 2015.

Istom su odlukom utvrđeni ciljevi i programska polazišta izmjena i dopuna Plana te dinamika izrade Izmjena i dopuna Prostornog plana Grada Zagreba (u daljnjem tekstu: Plan) i njegovih pojedinih faza, prema planiranim rokovima.

Tako je, temeljem članka 10. Odluke, nositelj izrade uz dostavu Odluke o izradi Izmjena i dopuna Plana dopisom KLASA: 350-07/10-02/268, URBROJ: 251-13-60/01-10-9 od 27. listopada 2010. godine, zatražio podatke, planske smjernice i propisane dokumente za izradu Izmjena i dopuna Plana od tijela i pravnih osoba iz članka 79. Zakona o prostornom uređenju i gradnji (Narodne novine 76/07, 38/09, 55/11, 90/11 i 50/12), u daljnjem tekstu: Zakon.

Temeljem članka 83. Zakona u svrhu pribavljanja mišljenja, smjernica i preporuka te usuglašavanja interesa lokalne zajednice i gospodarstva, o ciljevima i mogućim rješenjima značajnim za razvoj, uređenje i oblikovanje prostora u obuhvatu Plana, nositelj izrade proveo je prethodnu raspravu koja je trajala od 30.12.2010. do 17.01.2011. godine.

O rezultatima prethodne rasprave pripremljeno je Izvješće o prethodnoj raspravi, koje je dostavljeno Gradonačelniku Grada Zagreba u postupku utvrđivanja Prijedloga plana za javnu raspravu.

Gradonačelnik Grada Zagreba je 10. ožujka 2011. donio Zaključak o utvrđivanju Prijedloga odluke o izmjenama i dopunama Prostornog plana Grada Zagreba te njegovom upućivanju u javnu raspravu (Službeni glasnik Grada Zagreba 4/11), a 22. ožujka 2011. gradonačelnik Grada Zagreba donio je Zaključak o prestanku važenja Zaključka o utvrđivanju Prijedloga odluke o izmjenama i dopunama Odluke o donošenju Prostornog plana Grada Zagreba te njegovom upućivanju u javnu raspravu (Službeni glasnik Grada Zagreba 5/11).

Zaključkom od 18. travnja 2011. godine (Službeni glasnik Grada Zagreba 6/11) gradonačelnik Grada Zagreba ponovno je utvrdio Prijedlog Odluke o izmjenama i dopunama Odluke o donošenju Prostornog plana Grada Zagreba i uputio ga u javnu raspravu.

Temeljem članka 87. Zakona, nositelj izrade Izmjena i dopuna Plana dopisom, KLASA: 350-07/10-02/268, URBROJ:251-13-60/01-10-102 od 19. travnja 2011. godine dostavio je posebnu obavijest o javnoj raspravi tijelima državne uprave i pravnim osobama s javnim ovlastima, gradskim upravnim tijelima koja su osigurala podatke i dokumente iz svog djelokruga za potrebe izrade Izmjena i dopuna Plana i gradskim četvrtima unutar čijih administrativnih granica je smješten obuhvat Izmjena i dopuna Plana. a koja je trajala je od 02. svibnja do 16. svibnja 2011. godine.

Budući su tijekom postupka prethodne i javne rasprave zaprimljeni zahtjevi za usklađenje Plana sa Zakonom i propisima koji su u međuvremenu stupili na snagu, a koji nisu bili obuhvaćeni važećom Odlukom o izradi izmjena i dopuna Prostornog plana Grada Zagreba, prethodnom Odlukom utvrđeni ciljevi i programska polazišta Odluke o izradi izmjena i dopuna PPGZ-a dopunjeni su sljedećim:

- korekcijom granice Parka prirode Medvednica u skladu sa Zakonom o izmjenama zakona o proglašenju zapadnog dijela Medvednice parkom prirode (Narodne novine 25/09);
- korekcijom granica pojedinih nepokretnih kulturnih dobara s Liste zaštićenih kulturnih dobara Republike Hrvatske za Grad Zagreb sukladno Izvodu iz registra kulturnih dobara Republike Hrvatske br. 01/2011, kojeg je objavilo Ministarstvo kulture Republike Hrvatske (Narodne novine broj 92/11) od 3.8.2011.;
- dopunom poglavlja 5.3 Energetski sustavi iz važećeg Plana uvjetima za realizaciju fotonaponskih sustava, sukladno obavijesti nadležnog Ministarstva od 17.2.2012.;
- provjerom provedivosti Plana u odnosu na Zakon i nužno usklađenje s istim.

U tu je svrhu Gradska skupština Grada Zagreba na 35. sjednici, održanoj 29. ožujka 2012. donijela Odluku o izmjenama i dopunama Odluke o izradi izmjena i dopuna Prostornog plana Grada Zagreba (Službeni glasnik Grada Zagreba 05/12).

Nositelj izrade Plana, temeljem članka 10. Odluke, dopisom KLASA: 350-07/10-02/268, URBROJ: 251-13-60/01-10-160 od 05. travnja 2012. godine, uz dostavu Odluke o izmjenama i dopunama Odluke o izradi izmjena i dopuna Prostornog plana Grada Zagreba (Službeni glasnik Grada Zagreba 05/12), zatražio je podatke, planske smjernice i propisane

dokumente za izradu Izmjena i dopuna Plana od tijela i pravnih osoba iz članka 79. Zakona, a koji se odnose na ciljeve koje su istom Odlukom istaknuti.

Gradonačelnik Grada Zagreba 09. srpnja 2012. temeljem članka 95. Zakona donio je Zaključak o utvrđivanju Prijedloga odluke o izmjenama i dopunama Prostornog plana Grada Zagreba te njegovom upućivanju u ponovnu javnu raspravu (Službeni glasnik Grada Zagreba 10/12).

Temeljem članka 87. Zakona, nositelj izrade Izmjena i dopuna Plana dopisom, KLASA: 350-07/10-02/268, URBROJ:251-13-60/01-10-219 od 16. srpnja 2012. godine dostavio je posebnu obavijest o ponovnoj javnoj raspravi tijelima državne uprave i pravnim osobama s javnim ovlastima, gradskim upravnim tijelima koja su osigurala podatke i dokumente iz svog djelokruga za potrebe izrade Izmjena i dopuna Plana i gradskim četvrtima unutar čijih administrativnih granica je smješten obuhvat Izmjena i dopuna Plana. a koja je trajala je od 23. srpnja do 06. kolovoza 2012, a oglasi o ponovnoj javnoj raspravi objavljeni su u Večernjem listu i Jutarnjem listu te u Službenom glasniku Grada Zagreba.

Sukladno članku 91. pisana očitovanja, mišljenja, prijedloge i primjedbe na Prijedlog izmjena i dopuna Plana, koje su, u roku i na način određen u članku 90. Zakona, podnijeli građani, udruge, tijela mjesne samouprave i druge pravne osobe obradio je odgovorni voditelj stručnog izrađivača, Zavoda za prostorno uređenje Grada Zagreba i u suradnji s nositeljem izrade pripremio izvješće o ponovnoj javnoj raspravi. Na temelju prihvaćenih primjedbi iz provedene ponovne javne rasprave izrađen je Nacrt konačnog prijedloga izmjena i dopuna Prostornog plana Grada Zagreba.

Temeljem članka 94. Zakona Nacrt konačnog prijedloga izmjena i dopuna Prostornog plana Grada Zagreba dostavljen je tijelima i osobama određenim posebnim propisima radi davanja mišljenja o poštivanju zahtjeva iz članka 79. stavka 1. istog Zakona, odnosno očitovanja iz članka 90. stavka 1. ovoga Zakona te da su rješenja u skladu sa zahtjevima posebnih propisa i drugih dokumenta iz njihovog djelokruga.

Na temelju članka 57. stavak 1. Zakona o zaštiti okoliša (Narodne novine 110/07) i članka 58. Zakona o prostornom uređenju i gradnji gradonačelnik Grada Zagreba donio je Zaključak o započinjanju postupka ocjene o potrebi strateške procjene utjecaja na okoliš izmjena i dopuna Prostornog plana Grada Zagreba (KLASA: 351-03/12-06/1, URBROJ: 251-03-02-12-2, od 18 rujna 2012.), a Zaključkom o neprovođenju strateške procjene utjecaja na okoliš izmjena i dopuna Prostornog plana Grada Zagreba (KLASA: 351-03/12-06/2, URBROJ: 251-03-01-12-2, od 18 prosinca 2012.) završio je isti postupak. Postupak ocjene proveo je Gradski ured za energetiku, zaštitu okoliša i održivi razvoj.

Slijedom svega navedenog, a na temelju članka 95. Zakona, u prosincu 2012. pripremljen je materijal Nacrta konačnog prijedloga izmjena i dopuna Prostornog plana Grada Zagreba kojeg je izradio Zavod za prostorno uređenje Grada Zagreba, izvješće o javnoj raspravi, mišljenja iz članka 94. Zakona i Zaključak o neprovođenju strateške procjene utjecaja na okoliš izmjena i dopuna Prostornog plana Grada Zagreba.

Naime, predmetnim je Zaključkom o neprovođenju strateške procjene utjecaja na okoliš izmjena i dopuna Prostornog plana Grada Zagreba utvrđeno da vjerojatno značajni

utjecaj na okoliš i prirodu mogu nastati isticanjem "lokacija u istraživanju" za gospodarenje otpadom i produženjem korištenja odlagališta Prudinec do 31.12.2015., a što je već opisano i procijenjeno Strateškom studijom utjecaja Nacrta prijedloga plana gospodarenja otpadom u Gradu Zagrebu do 2015. na okoliš koja sadrži i Glavnu ocjenu prihvatljivosti utjecaja Nacrta Plana na ekološku mrežu, pa stoga nije potrebno izraditi stratešku studiju utjecaja na okoliš izmjena i dopuna Prostornog plana Grada Zagreba jer bi to rezultiralo donošenjem istovrsnih dokumenata i podloga o istoj stvari.

Budući je, sukladno članku 97. Zakona o prostornom uređenju i gradnji na utvrđeni Konačni prijedlog izmjena i dopuna Prostornog plana Grada Zagreba zajedno s izvješćem o javnoj raspravi i nacrtom odluke o donošenju s prilozima iz članka 58. stavka 2. Zakona, potrebno ishoditi suglasnost Ministarstva graditeljstva i prostornog uređenja, isto se planiralo učiniti po okončanju postupka provedbe strateške procjene utjecaja na okoliš Nacrta prijedloga plana gospodarenja otpadom u Gradu Zagrebu do 2015., za koji postupak je bio nadležan Gradski ured za energetiku, zaštitu okoliša i održivi razvoj, a koji do tada nije bio dovršen.

U postupku javne rasprave o prijedlogu Plana gospodarenja otpadom u Gradu Zagrebu do 2015. u veljači 2013. gradonačelnik Grada Zagreba je donio Zaključak, KLASA: 351-03/13-08/2, URBROJ: 251-02-01-13-1, od 18. veljače 2013. koji je zahtijevao izmjenu predmetnog Prijedloga plana, a time i izmjene Nacrta konačnog prijedloga izmjena i dopuna Prostornog plana Grada Zagreba.

Slijedom toga, a sukladno članku 93. Zakona o prostornom uređenju i gradnji, ovlašteni stručni izrađivač, Zavod za prostorno uređenje Grada Zagreba, dostavio je izmijenjeni Nacrt prijedloga izmjena i dopuna Plana za II ponovnu javnu raspravu i korigirane obrađene primjedbe zaprimljene u I ponovnoj javnoj raspravi te se zajedno s pripadajućim materijalom uputio u II ponovnu javnu raspravu koja je trajala od 14. do 21. srpnja 2014. godine.

Prijedlog odluke o izmjenama i dopunama Odluke o donošenju Plana te knjiga primjedbi bili su, u tijeku trajanja II ponovne javne rasprave, izloženi na javni uvid u predvorju zgrade Gradske uprave na lokaciji Trg Stjepana Radića 1, Zagreb, u vremenu od 08:30 do 16:30 sati.

U tijeku II. ponovne javne rasprave održano je javno izlaganje 18. srpnja 2014., u 17:00 sati u prostoru Tribine Grada Zagreba, Kaptol 27, o čemu je vođen zapisnik.

Pisana očitovanja, mišljenja, prijedloge i primjedbe na Prijedlog odluke o izmjenama i dopunama Odluke o donošenju Plana, građani, udruge, tijela mjesne samouprave i druge pravne osobe mogli su dostavljati nositelju izrade do 21. srpnja 2014. godine.

U tijeku trajanja II. ponovne javne rasprave na adresu Gradskog ureda za prostorno uređenje, izgradnju Grada, graditeljstvo, komunalne poslove i promet pristiglo je 73 podnesaka raščlanjenih na 196 očitovanja, prijedloga ili primjedbi. U knjigu primjedbi, što je bila izložena tijekom javnog uvida, nije upisana niti jedna primjedba. U zapisnik za vrijeme javnog izlaganja dana je primjedba koja je obrađena na isti način kao primjedbe pristigle na adresu nositelja izrade i sastavni je dio ovog Izvješća.

Izvan roka pristiglo je 12 podnesaka.

U skladu s člankom 91. Zakona, sve prijedloge i primjedbe koje su dali sudionici u roku i na način određen u članku 90. Zakona, obradio je odgovorni voditelj stručnog izrađivača izmjena i dopuna Plana Sanja Šerbetić – Tunjić, dipl.ing.arh iz Zavoda za prostorno uređenje Grada Zagreba, Republike Austrije 18 (ravnatelj g. Ivica Fanjek, dipl.ing.arh.) koji je u suradnji s nositeljem izrade, Gradskim uredom za prostorno uređenje, izgradnju Grada, graditeljstvo, komunalne poslove i promet pripremio Izvješće o II. ponovnoj javnoj raspravi.

Popis sudionika u javnoj raspravi sa sažetkom zahtjeva i stručnom obradom podneska u smislu prihvaćanja primjedbe te obrazloženjima za primjedbe koje se djelomično prihvaćaju ili ne prihvaćaju sastavni su dio ovog Izvješća.

Ne prihvaća se	166	85%
Prihvaća se	6	3%
Djelomično se prihvaća	9	4,5%
Nema primjedbi	5	2,5%
Nije potrebno prihvaćati	10	5%
ukupno	196	100,0%

Način i postupak na koji je provedena II. ponovna javna rasprava te način i sudjelovanje sudionika u II. ponovnoj javnoj raspravi u cijelosti su provedeni u skladu sa Zakonom o prostornom uređenju i gradnji.

Primjedbe čije se prihvaćanje i djelomično prihvaćanje predlaže, ugrađene su u Nacrt konačnog prijedloga izmjena i dopuna Plana, a o svim djelomično prihvaćenim i neprihvaćenim očitovanjima, prijedlozima i primjedbama podnosiocima će, nakon utvrđivanja Konačnog prijedloga Plana, a prije upućivanja Gradskoj skupštini Grada Zagreba na donošenje, biti dostavljena pisana obavijest.

U prilogu:

- Zaključak o utvrđivanju Prijedloga odluke o izmjenama i dopunama Odluke o donošenju Prostornog plana Grada Zagreba te njegovom upućivanju u II. ponovnu javnu raspravu;
- Oglas objave ponovne javne rasprave;
- Posebna obavijest o II. ponovnoj javnoj raspravi;
- Zapisnik o javnom izlaganju s prilozima;
- Obrađene primjedbe zaprimljene u II. ponovnoj javnoj raspravi o Prijedlogu izmjena i dopuna Prostornog plana Grada Zagreba.

PROČELNIK
mr. sc. Dinko Bilić, dipl.oec.

Na temelju članka 95. stavka 1. Zakona o prostornom uređenju i gradnji (Narodne novine 76/07, 38/09, 55/11, 90/11, 50/12 i 55/12), a u svezi s člankom 188. Zakona o prostornom uređenju (Narodne novine 153/13) i članka 56. točke 9. Statuta Grada Zagreba (Službeni glasnik Grada Zagreba 20/01 - pročišćeni tekst, 10/04, 18/05, 2/06, 18/06, 7/09, 16/09, 25/09, 10/10, 4/13, 24/13), gradonačelnik Grada Zagreba, 12. rujna 2014., donosi

ZAKLJUČAK

1. Gradonačelnik Grada Zagreba razmotrio je Nacrt konačnog prijedloga odluke o izmjenama i dopunama Odluke o donošenju Prostornog plana Grada Zagreba, Izvješće o II. ponovnoj javnoj raspravi provedenoj u postupku izrade i donošenja izmjena i dopuna Prostornog plana Grada Zagreba i mišljenja iz članka 94. Zakona o prostornom uređenju i gradnji te je utvrdio Konačni prijedlog odluke o izmjenama i dopunama Odluke o donošenju Prostornog plana Grada Zagreba, nositelj izrade kojeg je Gradski ured za prostorno uređenje, izgradnju Grada, graditeljstvo, komunalne poslove i promet.

2. Gradonačelnik Grada Zagreba predlaže Gradskoj skupštini Grada Zagreba da razmotri Konačni prijedlog i donese Odluku o izmjenama i dopunama Odluke o donošenju Prostornog plana Grada Zagreba, u tekstu što se predlaže.

3. Izvjestitelj u ime gradonačelnika na sjednici Gradske skupštine Grada Zagreba bit će pročelnik Gradskog ureda za prostorno uređenje, izgradnju Grada, graditeljstvo, komunalne poslove i promet, gosp. Dinko Bilić.

KLASA: 350-07/14-02/379
URBROJ: 251-03-02-14-2
Zagreb, 12. 9. 2014.

GRADONAČELNIK
GRADA ZAGREBA

Milan Bandić, dipl. politolog

Na temelju članka 188. Zakona o prostornom uređenju (Narodne novine 153/13) i članka 56. stavka 1. točke 9. Statuta Grada Zagreba (Službeni glasnik Grada Zagreba 19/99, 19/01, 20/01 - pročišćeni tekst, 10/04, 18/05, 2/06, 18/06, 7/09, 16/09, 25/09, 10/10, 4/13 i 24/13), gradonačelnik Grada Zagreba, 1. srpnja 2014., donosi

ZAKLJUČAK
o utvrđivanju Prijedloga odluke o izmjenama i dopunama Odluke o donošenju Prostornog plana Grada Zagreba te njegovom upućivanju u drugu ponovnu javnu raspravu

I.

1. Utvrđuje se Prijedlog odluke o izmjenama i dopunama Odluke o donošenju Prostornog plana Grada Zagreba (u nastavku teksta: Plan).

2. Prijedlog odluke o izmjenama i dopunama Odluke o donošenju Plana upućuje se u drugu ponovnu javnu raspravu, od 14. do 21. srpnja 2014. godine.

3. U tijeku trajanja druge ponovne javne rasprave Prijedlog odluke o izmjenama i dopunama Odluke o donošenju Plana izložit će se na javni uvid koji će trajati 8 dana, sa sastavnim dijelovima:

a. tekstualnim dijelom Prijedloga izmjena i dopuna Plana;
b. grafičkim dijelom Prijedloga izmjena i dopuna plana;
c. sažetkom Prijedloga izmjena i dopuna Plana za javnost.

4. Javni uvid održat će se u predvorju zgrade gradske uprave na lokaciji Trg Stjepana Radića 1, radnim danom od 8.30 do 16.30 sati.

5. Javno izlaganje o Prijedlogu odluke o izmjenama i dopunama Odluke o donošenju Plana održat će se u petak, 18. srpnja 2014., s početkom u 17:00 sati u prostoru Tribine Grada Zagreba, Kaptol 27.

6. Uz objavu oglasa u Službenom glasniku Grada Zagreba, u dnevnom tisku te na web stranici Grada Zagreba i Ministarstva graditeljstva i prostornog uređenja, obavijest o drugoj ponovnoj javnoj raspravi bit će posebno dostavljena tijelima i pravnim osobama iz članka 87. Zakona o prostornom uređenju i gradnji.

7. Pisana očitovanja, mišljenja, prijedloge i primjedbe na Prijedlog odluke o izmjenama i dopunama Odluke o donošenju Plana, građani, udruge, tijela mjesne samouprave i druge pravne osobe mogu, u tijeku druge ponovne javne rasprave dostavljati Gradskom uredu za prostorno uređenje, izgradnju Grada, graditeljstvo, komunalne poslove i promet, Park Stara Trešnjevka 1, 10000 Zagreb, do 21. srpnja 2014. godine.

8. Sve prijedloge i primjedbe koje su sudionici u drugoj ponovnoj javnoj raspravi dali u roku i sukladno Zakonu o prostornom uređenju i gradnji, obradit će odgovorni voditelj stručnog izrađivača Zavod za prostorno uređenje Grada Zagreba te u suradnji s nositeljem izrade Gradskim uredom za prostorno uređenje, izgradnju Grada, graditeljstvo, komunalne poslove i promet o tome pripremiti izvješće o drugoj ponovnoj javnoj raspravi.

II.

Ovaj će zaključak biti objavljen u Službenom glasniku Grada Zagreba.

KLASA: 350-07/14-01/324
URBROJ: 251-03-02-14-2
Zagreb, 1. 7. 2014.

GRADONAČELNIK
GRADA ZAGREBA

Milan Bandić, dipl. politolog

24 sata večernje izdanje, 5.7.2014, str. 19, A4

Evidencijski broj / Article ID: 14867896
Vrsta novine / Frequency: Dnevna
Zemlja porijekla / Country of origin: Hrvatska
Rubrika / Section: Plus

GRAD ZAGREB
GRADSKI URED ZA PROSTORNO UREĐENJE, IZGRADNJU GRADA, GRADITELJSTVO, KOMUNALNE POSLOVE I PROMET
Park Stara Trešnjevka 1

Na temelju članka 93. Zakona o prostornom uređenju i gradnji (Narodne novine 76/07, 38/09, 55/11, 90/11, 50/12, 55/13, 80/13), a u svezi s člankom 188. Zakona o prostornom uređenju (Narodne novine 153/13) Grad Zagreb, Gradski ured za prostorno uređenje, izgradnju Grada, graditeljstvo, komunalne poslove i promet objavljuje

DRUGU PONOVNU JAVNU RASPRAVU O PRIJEDLOGU ODLUKE O IZMJENAMA I DOPUNAMA ODLUKE O DONOŠENJU PROSTORNOG PLANA GRADA ZAGREBA

Druga ponovna javna rasprava trajat će od 14. do 21. srpnja 2014. godine.

Za vrijeme trajanja druge ponovne javne rasprave, Prijedlog odluke o izmjenama i dopunama Odluke o donošenju Prostornog plana Grada Zagreba izložit će se na javni uvid u predvorju zgrade gradske uprave na lokaciji Trg Stjepana Radića 1, radnim danom, od 08.30 do 16.30 sati.

Javno izlaganje o Prijedlogu odluke o izmjenama i dopunama Odluke o donošenju Prostornog plana Grada Zagreba održat će se u petak, 18. srpnja 2014., s početkom u 17:00 sati u prostoru Tribine Grada Zagreba, Kaptol 27.

Pisana očitovanja, mišljenja, prijedloge i primjedbe na Prijedlog odluke o izmjenama i dopunama Odluke o donošenju Prostornog plana Grada Zagreba, građani, udruge, tijela mjesne samouprave i druge pravne osobe mogu, u tijeku druge ponovne javne rasprave dostavljati Gradskom uredu za prostorno uređenje, izgradnju Grada, graditeljstvo, komunalne poslove i promet, Park Stara Trešnjevka 1, 10000 Zagreb, do 21. srpnja 2014. godine.

Ja ❤ Zagreb

I rođeni i došljaci isto misle – Zagreb im je najljepši grad

DANIEL KASAP/PIXSELL



Ivana Simonjević (25), studentica

U Zagrebu se stalno nešto događa vezano uz glazbu, film ili kazalište...

U Zagrebu volontiram i studiram. Volim ga je jer velik heterogeni grad. Puno je mladih ovdje. Zagreb nudi puno mogućnosti za sve generacije, iako često toga nismo svjesni. Odličan je jer se stalno nešto događa vezano uz glazbu, film ili kazalište i nikad nije dosadno.

Andrej Peša Matanović (23)
student



Grad s organiziranim prijevozom

Zagreb volim zbog pristupačnosti ljudi i dobro organiziranog javnog prijevoza. Arhitektura je jako lijepa, a volim se prošetati parkovima.

Tijana Dobrić (20)
studentica



Uživam u zelenilu i kulturnoj raskoši

Najviše volim nasmijane ljude. Volim to što grad nudi različite sadržaje pa svatko može pronaći nešto za sebe. Uživam u zelenilu Zagreba i njegovoj kulturnoj raskoši.

Željko Mirković (63)
inženjer prometa



Najljepši je dio grada onaj najstariji

Volim Zagreb jer mi je obitelj ovdje. Gornji je grad najljepši dio grada, a 70-ih godina, dok sam bila studentica, obožavala sam klubove u njemu.

Julijana Šesto (46)
spremačica



Maksimir idealan za ljetno rashlađivanje

Najviše me oduševljavaju mnogobrojne šetnice i arhitektura. Tkalča mi je najdraži dio u središtu grada, a Maksimir je idealan za vruće ljetne dane.

FESTIVAL Tisuće građana na Bundeku čekale veliki vatromet deset minuta do ponoći



GORAN JAKUŠ/PIXSELL

Čiji će vatromet biti najbolji saznati ćemo zadnjeg dana festivala, u nedjelju

VATROMET RAZBUDIO GRAĐANE I OSVIJETLIO METROPOLU



Jakov Novak
jakov.novak@vecernji.net

Tisuće građana okupilo se sinoć na Bundeku kako bi prisustvovali otvorenju četmaestog po redu međunarodnog festivala vatrometa. Festival, koji traje tri dana, sastoji se od zabavnog dijela tijekom kojeg posjetitelji mogu uživati u glazbenom programima te natjecateljskog u kojem svakog dana jedna ekipa deset minuta prije ponoći predstavlja svoj vatromet.

Tri dana zabave uz Savu

-Vatrometi su već odavno postali umjetnost, a zagrebački festival dovodi ponajbolje ekipe iz svijeta. Našoj je ekipi za pripremu trebalo desetak dana i trinaest tisuća projektila, a tema je 3D Cinema. Svaka će izvedba trajati oko 8 minuta - rekao je Franjo Kolešić, natjecatelj i organizator festivala. Prije predstavljanja prve ekipe, publika je uživala u izvedbi orkestra, zbora i solista Opere HNK Zagreb pod ravnanjem Josipa Šege, a pred sam su se vatromet na vruću atmosferu pobrinuli Barumi.

Izvedba 'Pakao i Raj'

Prvi su se predstavili Intermede Artifices iz Francuske, dobitnici nagrade domaće publike 2017. godine, s pirotehničkom izvedbom na temu "Pakao i Raj".

- Izvrsno. Vatromet je bolji nego za doček Nove godine, a uz njega i Grad dobije neki drugačiji izgled - kazao je Domagoj Rogić koji je festival posjetio prvi put. Osim u vatrometu, Zagrepčani ali i brojni stranci uživali su i u popratnim sadržajima u kojima će moći uživati i preko vikenda. Naime, festival se nastavlja danas kada će se vatrometom predstaviti belgijska ekipa H.C. Pyrotechnics, a festival će u nedjelju zatvoriti organizatori, Mikrovec Pirotehnika. Sva događanja u sklopu festivala besplatna su za posjetitelje.

GRAD ZAGREB
GRADSKI URED ZA PROSTORNO UREĐENJE, IZGRADNJU GRADA, GRADITELJSTVO, KOMUNALNE POSLOVE I PROMET
Park Stara Trešnjevka 1

Na temelju članka 93. Zakona o prostornom uređenju i gradnji (Narodne novine 76/07, 38/09, 55/11, 90/11, 50/12, 55/13, 80/13), a u vezi s člankom 188. Zakona o prostornom uređenju (Narodne novine 153/13) Grad Zagreb, Gradski ured za prostorno uređenje, izgradnju Grada, graditeljstvo, komunalne poslove i promet objavljuje

PONOVNU JAVNU RASPRAVU O PRIJEDLOGU ODLUKE O IZMJENAMA I DOPUNAMA ODLUKE O DONOŠENJU URBANISTIČKOG PLANA UREĐENJA PETLJA LUČKO - SJEVER

Ponovna javna rasprava trajat će od 14. do 21. srpnja 2014. godine.
Za vrijeme trajanja ponovne javne rasprave, Prijedlog odluke o izmjenama i dopunama Odluke o donošenju Urbanističkog plana uređenja Petlja Lučko - sjever održat će se na javnom uvidu u prostorijama Vijeća Gradske četvrti Novi Zagreb - zapad u Zagrebu, Avenija Dubrovnik 12, svakim danom od 8.00 do 15.30 sati.

Javno izlaganje o Prijedlogu odluke o izmjenama i dopunama Odluke o donošenju Urbanističkog plana uređenja Petlja Lučko - sjever održat će se u četvrtak, 17. srpnja 2014. u 17.00 sati u Vijeću Gradske četvrti Novi Zagreb - zapad u Zagrebu, Avenija Dubrovnik 12, dvorana na III. katu.

Pisana očitovanja, mišljenja, prijedloge i prinjedbe na Prijedlog odluke o izmjenama i dopunama Odluke o donošenju Urbanističkog plana uređenja Petlja Lučko - sjever, građani, udruge, ističe mjesne samoupraveiz druge pravne osobe mogu, u tijeku druge ponovne javne rasprave dostavljati Gradskom uredu za prostorno uređenje, izgradnju grada, graditeljstvo, komunalne poslove i promet, Park Stara Trešnjevka 1, 10 000 Zagreb, do 21. srpnja 2014. godine.

GRAD ZAGREB
GRADSKI URED ZA PROSTORNO UREĐENJE, IZGRADNJU GRADA, GRADITELJSTVO, KOMUNALNE POSLOVE I PROMET
Park Stara Trešnjevka 1

Na temelju članka 93. Zakona o prostornom uređenju i gradnji (Narodne novine 76/07, 38/09, 55/11, 90/11, 50/12, 55/13, 80/13), a u vezi s člankom 188. Zakona o prostornom uređenju (Narodne novine 153/13) Grad Zagreb, Gradski ured za prostorno uređenje, izgradnju grada, graditeljstvo, komunalne poslove i promet objavljuje

DRUGU PONOVNU JAVNU RASPRAVU O PRIJEDLOGU ODLUKE O IZMJENAMA I DOPUNAMA ODLUKE O DONOŠENJU PROSTORNOG PLANA GRADA ZAGREBA

Druga ponovna javna rasprava trajat će od 14. do 21. srpnja 2014. godine.
Za vrijeme trajanja druge ponovne javne rasprave, Prijedlog odluke o izmjenama i dopunama Odluke o donošenju Prostornog plana grada Zagreba održat će se na javnom uvidu u prostoriju gradske uprave na lokaciji Trg Stjepana Radića 1, svakim danom, od 8.30 do 16.30 sati.

Javno izlaganje o Prijedlogu odluke o izmjenama i dopunama Odluke o donošenju Prostornog plana grada Zagreba održat će se u petak, 18. srpnja 2014., u 17:00 sati u prostoru Tjelesne Grada Zagreba, Kaptol 27.

Pisana očitovanja, mišljenja, prijedloge i prinjedbe na Prijedlog odluke o izmjenama i dopunama Odluke o donošenju Prostornog plana Grada Zagreba, građani, udruge, ističe mjesne samouprave i druge pravne osobe mogu, u tijeku druge ponovne javne rasprave dostavljati Gradskom uredu za prostorno uređenje, izgradnju Grada, graditeljstvo, komunalne poslove i promet, Park Stara Trešnjevka 1, 10000 Zagreb, do 21. srpnja 2014. godine.

A/A
10 -07- 2014

REPUBLIKA HRVATSKA
GRAD ZAGREB
GRADSKI URED ZA PROSTORNO UREĐENJE, IZGRADNJU GRADA, GRADITELJSTVO, KOMUNALNE POSLOVE I PROMET

KLASA: 350-07/10-002/268
URBROJ: 251-13-60/001-14-313
Zagreb, 9. srpnja 2014.

1. MINISTARSTVO GOSPODARSTVA, Uprava za energetiku, Ulica grada Vukovara 78, 10000 Zagreb
2. MINISTARSTVO KULTURE, Runjaninova 2, 10000 Zagreb
3. MINISTARSTVO OBRANE, Uprava za materijalne resurse, Služba za nekretnine, graditeljstvo i zaštitu okoliša, Zvonimirova 4, 10000 Zagreb
4. MINISTARSTVO REGIONALNOG RAZVOJA I FONDOVA EUROPSKE UNIJE Vodno gospodarstvo, Ulica grada Vukovara 220, 10000 Zagreb
5. MINISTARSTVO UNUTARNJIH POSLOVA, POLICIJSKA UPRAVA ZAGREBAČKA, Sektor upravnih inspekcijskih i poslova civilne zaštite, Inspektorat unutarnjih poslova, Petrinjska 30, 10000 Zagreb
6. MINISTARSTVO ZAŠTITE OKOLIŠA I PRIRODE, Uprava za zaštitu okoliša i održivi razvoj, Ul. Republike Austrije 14, 10000 Zagreb
7. MINISTARSTVO GRADITELJSTVA I PROSTORNOG UREĐENJA, Uprava za inspekcijske poslove, Ul. Republike Austrije 20, 10000 Zagreb
8. MINISTARSTVO GRADITELJSTVA I PROSTORNOG UREĐENJA, Uprava za prostorno uređenje, Ulica Republike Austrije 20, 10000 Zagreb
9. MINISTARSTVO, GRADITELJSTVA I PROSTORNOG UREĐENJA, Zavod za prostorno planiranje, Ul. Republike Austrije 25, 10000 Zagreb
10. MINISTARSTVO ZNANOSTI, OBRAZOVANJA I SPORTA, Donje Svetice 38, 10000 Zagreb
11. MINISTARSTVO POMORSTVA, PROMETA I INFRASTRUKTURE, Prisavlje 14, 10000 Zagreb
12. MINISTARSTVO POLJOPRIVREDE, Ulica grada Vukovara 78, 10000 Zagreb
13. DRŽAVNA UPRAVA ZA ZAŠTITU I SPAŠAVANJE, Područni ured za zaštitu i spašavanje Zagreb, Odjel za zaštitu i spašavanje, Nehajska 5, 10000 Zagreb
14. DRŽAVNI HIDROMETEOROLOŠKI ZAVOD, Grič 3, 10000 Zagreb
15. HRVATSKA GOSPODARSKA KOMORA, KOMORA ZAGREB, Trg Franklina Delanoa Roosevelta 2,10 000 Zagreb;
16. JAVNA USTANOVA PP MEDVEDNICA, Bliznec bb, 10 000 Zagreb;
17. JAVNA USTANOVA MAKSIMIR, Maksimirski perivoj bb, Zagreb;
18. HRVATSKE ŠUME - UPRAVA ŠUMA ZAGREB, Nazorova 7, 10000 Zagreb
19. HRVATSKE CESTE d.o.o., Vončinina 3, 10000 Zagreb

Sektor za postupak izrade i donošenja dokumenata prostornog uređenja
ADRESA . Park Stara Trešnjevka 1 . 10000 Zagreb, TEL . (01) 658-5773 FAX . (01) 658-5847

20. HRVATSKE AUTOCESTE, Širolina 4., 10 000 Zagreb;
21. HRVATSKE ŽELJEZNICE, Mihanovićeva 12., 10 000 Zagreb;
22. HRVATSKE VODE, Vodnogospodarski odjel za slivno, područje Grada Zagreba, Ulica grada Vukovara 220, 10000 Zagreb
23. HEP - PRIJENOS d.o.o., Sektor za tehničku potporu, Odjel za izgradnju i pripremu izgradnje, Ulica grada Vukovara 37, 10000 Zagreb
24. HEP TOPLINARSTVO d.o.o., Mišević 15a, 10000 Zagreb
25. HRVATSKA ELEKTROPRIVREDA, DP Elektra Zagreb, Služba za tehničke poslove, Gundulićeva 32, 10000 Zagreb
26. HRVATSKA AGENCIJA ZA POŠTU I ELEKTRONIČKE KOMUNIKACIJE, Jurišićeva 13, 10000 Zagreb
27. HRVATSKA POŠTA, Jurišićeva 13, 10000 Zagreb
28. HRVATSKI OLIMPIJSKI ODBOR, Trg sportova 11, 10000 Zagreb
29. GRADONAČELNIK GRADA ZAGREBA, Trg S. Radića 1, 10000 Zagreb;
30. URED GRADONAČELNIKA, Trg S. Radića 1, 10000 Zagreb;
31. STRUČNA SLUŽBA GRADONAČELNIKA, Trg S. Radića 1, 10000 Zagreb
32. GRADSKI URED ZA PROSTORNO UREĐENJE, IZGRADNJU GRADA, GRADITELJSTVO, KOMUNALNE POSLOVE I PROMET, Trg S. Radića 1, 10000 Zagreb
33. GRADSKI ZAVOD ZA ZAŠTITU SPOMENIKA KULTURE I PRIRODE, Zagreb, Kuševićeva 2
34. GRADSKI URED ZA STRATEGIJSKO PLANIRANJE I RAZVOJ GRADA, Ul. Republike Austrije 18, 10000 Zagreb
35. GRADSKI KONTROLNI URED, Šubićeva 38, 10000 Zagreb
36. GRADSKI URED ZA IMOVINSKO - PRAVNE POSLOVE I IMOVINU GRADA, Trg Stjepana Radića 1, 10000 Zagreb
37. GRADSKI URED ZA GOSPODARSTVO, RAD I PODUZETNIŠTVO, Trg Stjepana Radića 1, 10000 Zagreb
38. GRADSKI URED ZA POLJOPRIVREDU I ŠUMARSTVO, Avenija Dubrovnik 12, 10020 Zagreb
39. GRADSKI URED ZA OBRAZOVANJE, KULTURU I ŠPORT, Ilica 25, 10000 Zagreb
40. GRADSKI URED ZA ZDRAVSTVO, Đorđićeva 26, 10000 Zagreb
41. GRADSKI URED ZA BRANITELJE, Vodnikova 14, 10000 Zagreb
42. GRADSKI URED ZA SOCIJALNU ZAŠTITU I OSOBE S INVALIDITETOM, Trg Stjepana Radića I, 10000 Zagreb
43. GRADSKI URED ZA KATASTAR I GEODETSKE POSLOVE, Ulica grada Vukovara 58, 10000 Zagreb
44. URED ZA UPRAVLJANJE HITNIM SITUACIJAMA, Ulica kneza Branimira 71b, 10000 Zagreb;
45. ZAGREBAČKI HOLDING d.o.o., Zagreb, Ulica grada Vukovara 41, 10000 Zagreb
46. ZAGREBAČKI HOLDING d.o.o., Podružnica Zrinjevac, Remetinečka cesta 15, 10000 Zagreb
47. ZAGREBAČKI HOLDING d.o.o., Podružnica Gradska groblja, Aleja Hermana Bollea 27, 10000 Zagreb
48. ZAGREBAČKI HOLDING d.o.o., Podružnica Zagrebačke ceste, Donje Svetice 48, 10000 Zagreb

49. ZAGREBAČKI HOLDING d.o.o., Podružnica Vodoopskrba i odvodnja, Sektor razvoja i investicija, Odjel razvoja vodoopskrbe, projektiranja, suglasnosti i istraživanja, Folnegovićeva 1, 10000 Zagreb
50. ZAGREBAČKI HOLDING d.o.o., Podružnica Vodoopskrba i odvodnja, Sektor razvoja i investicija, Odjel razvoja odvodnje, projektiranja i suglasnosti, Folnegovićeva 1, 10000 Zagreb
51. ZAGREBAČKI HOLDING d.o.o., Trgovačko društvo u sastavu Holdinga Gradska plinara Zagreb d.o.o., Odjel strateškog planiranja i razvoja, Radnička cesta 1, 10000 Zagreb
52. ZAGREBAČKI HOLDING d.o.o., Podružnica Čistoća, Radnička cesta 82, 10000 Zagreb
53. ZAGREBAČKI HOLDING d.o.o., Podružnica Zagrebački električni tramvaj, Ozaljska 105, 10000 Zagreb
54. ZAGREBAČKI HOLDING d.o.o., Podružnica Tržnice Zagreb, Šubićeva 40, 10000 Zagreb
55. ZAGREBAČKI HOLDING d.o.o., Podružnica Zagrebački digitalni grad, Avenija Dubrovnik 15, 10000 Zagreb
56. ZAGREBAČKI HOLDING d.o.o., Podružnica Upravljanje športskim objektima, poslovna jedinica Jarun, Jarun bb, 10000 Zagreb
57. ZAGREBAČKI HOLDING d.o.o., Podružnica ZGOS d.o.o., Zeleni trg 3, 10000 Zagreb
58. ZAGREBAČKI HOLDING d.o.o., Podružnica STANOGRADNJA, Bukovačka cesta 4, 10000 Zagreb
59. ZAVOD ZA PROSTORNO UREĐENJE GRADA ZAGREBA, Zagreb, Ulica Republike Austrije 18
60. APIS IT d.o.o., Paljetkova 18, 10000 Zagreb
61. SLUŽBA ZA MJESNU SAMOUPRAVU, Ulica grada Vukovara 56a, 10000 Zagreb
62. VIJEĆE GRADSKE ČETVRTI DONJI GRAD, Ilica 25, 10000 Zagreb
63. VIJEĆE GRADSKE ČETVRTI GORNJI GRAD - MEDVEŠČAK, Draškovićeva 15, 10000 Zagreb
64. VIJEĆE GRADSKE ČETVRTI TRNJE, Ulica grada Vukovara 56a, 10000 Zagreb
65. VIJEĆE GRADSKE ČETVRTI MAKSIMIR, Petrova 116, 10000 Zagreb
66. VIJEĆE GRADSKE ČETVRTI PEŠČENICA - ŽITNJAK, Zapoljska 1, 10000 Zagreb
67. VIJEĆE GRADSKE ČETVRTI NOVI ZAGREB - ISTOK, Avenija Dubrovnik 12, 10000 Zagreb
68. VIJEĆE GRADSKE ČETVRTI NOVI ZAGREB - ZAPAD, Avenija Dubrovnik 12, 10000 Zagreb
69. VIJEĆE GRADSKE ČETVRTI TREŠNJEVKA - SJEVER, Park Stara Trešnjevka 2, 10000 Zagreb
70. VIJEĆE GRADSKE ČETVRTI TREŠNJEVKA - JUG, Park Stara Trešnjevka 2, 10000 Zagreb
71. VIJEĆE GRADSKE ČETVRTI ČRNOMEREC, Trg Francuske Republike 15, 10000 Zagreb
72. VIJEĆE GRADSKE ČETVRTI GORNJA DUBRAVA, Dubrava 49, 10000 Zagreb
73. VIJEĆE GRADSKE ČETVRTI DONJA DUBRAVA, Dubrava 49, 10000 Zagreb
74. VIJEĆE GRADSKE ČETVRTI STENJEVEC, Sigetje 2, 10000 Zagreb
75. VIJEĆE GRADSKE ČETVRTI PODSUSED - VRAPČE, Sigetje 2, 10000 Zagreb

76. VIJEĆE GRADSKE ČETVRTI PODSLJEME, Ilica 25, 10000 Zagreb
77. VIJEĆE GRADSKE ČETVRTI BREZOVICA, Brezovička cesta 100, 10257 Brezovica
78. DRUŠTVO ARHITEKATA ZAGREBA, Trg bana J. Jelačića 3/1, 10000 Zagreb
79. UDRUŽENJE HRVATSKIH ARHITEKATA, Trg bana J. Jelačića 3/1, 10000 Zagreb
80. HRVATSKA KOMORA ARHITEKATA I INŽENJERA U GRADITELJSTVU, Ulica grada Vukovara 271, 10000 Zagreb
81. SVEUČILIŠTE U ZAGREBU, REKTORAT, Trg maršala Tita 14, 10000 Zagreb
82. SVEUČILIŠTE U ZAGREBU, ARHITEKTONSKI FAKULTET, Kačićeva 26, 10000 Zagreb
83. SVEUČILIŠTE U ZAGREBU, GRAĐEVINSKI FAKULTET, Kačićeva 26, 10 000 Zagreb
84. SVEUČILIŠTE U ZAGREBU, FAKULTET PROMETNIH ZNANOSTI, Vukelićeva 4, 10000 Zagreb
85. NADBISKUPSKI DUHOVNI STOL, Kaptol 31, 10000 Zagreb
86. BAHAI ZAJEDNICA HRVATSKE, Vrbnička 22., 10 000 Zagreb
87. BUDISTIČKA VJERSKA ZAJEDNICA DHARMALOKA, Đorđićeva 23., 10 000 Zagreb
88. BUGARSKA PRAVOSLAVNA CRKVA U HRVATSKOJ, Nova Ves 65a, 10 000 Zagreb
89. CRKVA CJELOVITOG EVANĐELJA, Branimirova 11., 10 000 Zagreb
90. CRKVA ISUSA KRISTA SVETACA POSLJEDNJIH DANA, Kutnjački put 21, 10000 Zagreb
91. CRKVA RADOSNE VIJESTI, Trg Marka Marulića 17, 10000 Zagreb
92. EVANGELIČKA CRKVENA OPĆINA ZAGREB, Gundulićeva 28, 10000 Zagreb
93. EVANĐEOSKA (PENTEKOSTNA) CRKVA U RH, Kosirnikova 76, 10000 Zagreb
94. HINDUISTIČKA VJERSKA ZAJEDNICA HRVATSKE, Jurišićeva 3, 10000 Zagreb
95. HRVATSKA STAROKATOLIČKA CRKVA, Branimirova 11, 10000 Zagreb
96. ISLAMSKA ZAJEDNICA U HRVATSKOJ, Tomašićeva 12, 10000 Zagreb
97. JEHOVINI SVJEDOCI - KRŠĆANSKA VJERSKA ZAJEDNICA Štrokinec, 10000 Zagreb
98. KOORDINACIJA ŽIDOVSKIH ZAJEDNICA U RH, Palmotićeva 16, 10000 Zagreb
99. KRISTOVNA DUHOVNA CRKVA "MALOKRŠTENIH", Ogrizovićeva 20, 10000 Zagreb
100. KRISTOVE CRKVE U HRVATSKOJ, Kušlanova 21, 10000 Zagreb
101. KRISTOVA ADVENTISTIČKA CRKVA U RH, Prilaz Gjure Deželića 77, 10000 Zagreb
102. KRŠĆANSKA NEOPENTEKOSTALNA CRKVA U RH, Gortanova 9, 10000 Zagreb
103. KRŠĆANSKA PROROČKA CRKVA, Kotopirska 70, 10000 Zagreb
104. MAKEDONSKA PRAVOSLAVNA CRKVA U HRVATSKOJ, Masarykova 16/I, 10000 Zagreb
105. NOVOAPOSTOLSKA CRKVA U RH, Starotrnjanska 28, 10000 Zagreb
106. REFORMNI POKRET ADVENTISTA SEDMOG DANA, Ribnička 12, 10000 Zagreb
107. SAVEZ BAPTISTIČKIH CRKAVA U RH, Radićeva 30, 10000 Zagrab
108. SAVEZ CRKAVA "RIJEČ ŽIVOTA", Karašićka 33 b, 10000 Zagreb

109. SAVEZ KRISTOVIH PENTEKOSTNIH CRKAVA U RH, Ilica 200, 10000 Zagreb
110. SLOBODNA KATOLIČKA CRKVA, Mesnička 10, 10000 Zagreb
111. SRPSKA PRAVOSLAVNA CRKVA EPARHIJA ZAGREBAČKO-LJUBLJNSKA, Ilica 7, 10000 Zagreb
112. UNIVERZALNI ŽIVOT, Petrinjska 31/I
113. VAIŠNAVSKA VJERSKA ZAJEDNICA U RH, II. Bizek 36, 10000 Zagreb
114. ŽIDOVSKA OPĆINA ZAGREB, Palmotićeva 16, 10000 Zagreb
115. ŽIDOVSKA VJERSKA ZAJEDNICA BET ISRAEL U HRVATSKOJ, Radićeva 26, 10000 Zagreb
116. GRADSKI URED ZA ENERGETIKU, ZAŠTITU OKOLIŠA I ODRŽIVI RAZVOJ, Dukljaninova 3, 10000 Zagreb.
117. VIJEĆE GRADSKE ČETVRTI SESVETE, Područni ured Gradske uprave Sesvete, 10360 Sesvete, Trg Dragutina Domjanića 4
118. MINISTARTVO PODUZETNIŠTVA I OBRTA, Ulica grada Vukovara 78, 10 000 Zagreb.

PREDMET: Izmjene i dopune Prostornog plana Grada Zagreba
- posebna obavijest o ponovnoj javnoj raspravi, daje se

Poštovani,

člankom 188. Zakona o prostornom uređenju (Narodne novine 153/13) propisano je da se postupci izrade i donošenja dokumenata prostornog uređenja započeti po odredbama Zakona o prostornom uređenju i gradnji (Narodne novine 76/07, 38/09, 55/11, 90/11, 50/12, 55/12), u daljnjem tekstu: Zakon, do stupanja na snagu Zakona o prostornom uređenju dovršavaju po odredbama tog zakona i propisa donesenih temeljem tog zakona, ukoliko nije drugačije propisano.

Temeljem članka 87. Zakona, dostavljamo Vam obavijest o početku druge ponovne javne rasprave o Prijedlogu odluke o izmjenama i dopunama Odluke o donošenju Prostornog plana Grada Zagreba.

Gradonačelnik Grada Zagreba donio je Zaključak o utvrđivanju Prijedloga odluke o izmjenama i dopunama Odluke o donošenju Prostornog plana Grada Zagreba (u nastavku teksta: Plan) te njegovom upućivanju u ponovnu javnu raspravu.

Prijedlog odluke o izmjenama i dopunama Odluke o donošenju Plana upućuje se u drugu ponovnu javnu raspravu od 14. do 21. srpnja 2014. godine.

U tijeku trajanja druge ponovne javne rasprave Prijedlog odluke o izmjenama i dopunama Odluke o donošenju Plana izložit će se na javni uvid koji će trajati 8 dana, sa sastavnim dijelovima:

a) tekstualnim dijelom Prijedloga izmjena i dopuna Plana;
b) grafičkim dijelom Prijedloga izmjena i dopuna plana;
c) sažetkom Prijedloga izmjena i dopuna Plana za javnost.

Javni uvid održat će se u predvorju zgrade gradske uprave na lokaciji Trg Stjepana Radića 1, radnim danom od 8.30 do 16.30 sati.

Javno izlaganje o Prijedlogu odluke o izmjenama i dopunama Odluke o donošenju Plana održat će se u petak, 18. srpnja 2014., s početkom u 17:00 sati u prostoru Tribine Grada Zagreba, Kaptol 27.

Pisana očitovanja, mišljenja, prijedloge i primjedbe na Prijedlog odluke o izmjenama i dopunama Odluke o donošenju Plana, građani, udruge, tijela mjesne samouprave i druge pravne osobe mogu, u tijeku druge ponovne javne rasprave dostavljati Gradskom uredu za prostorno uređenje, izgradnju Grada, graditeljstvo, komunalne poslove i promet, Park Stara Trešnjevka 1, 10000 Zagreb, do 21. srpnja 2014. godine.

Sve prijedloge i primjedbe koje su sudionici u drugoj ponovnoj javnoj raspravi dali u roku i sukladno Zakonu o prostornom uređenju i gradnji, obradit će odgovorni voditelj stručnog izrađivača Zavod za prostorno uređenje Grada Zagreba te u suradnji s nositeljem izrade Gradskim uredom za prostorno uređenje, izgradnju Grada, graditeljstvo, komunalne poslove i promet o tome pripremiti izvješće o drugoj ponovnoj javnoj raspravi.

Utvrđeni Prijedlog odluke o izmjenama i dopunama Odluke o donošenju Plana dostupan je i na web stranicama Grada Zagreba, Sektora za postupak izrade i donošenje dokumenata prostornog uređenja (http://zagreb.hr/default.aspx?id=25182) gdje se nalaze tekstualni i grafički dijelovi Prijedloga izmjena i dopuna Plana za drugu ponovnu javnu raspravu.

S poštovanjem,

PROČELNIK
mr.sc. Dinko Bilić, dipl. oec.

U privitku:
- Sažetak Prijedloga izmjena i dopuna Plana za javnost

DOSTAVITI:
1. Naslovu
2. Pismohrana, ovdje

GRADSKI URED ZA PROSTORNO UREĐENJE, IZGRADNJU GRADA,
GRADITELJSTVO, KOMUNALNE POSLOVE I PROMET
Sektor za postupak izrade i donošenja dokumenata prostornog uređenja

PREDMET: **Zapisnik javnog izlaganja iz II ponovne javne rasprave,u trajanju od 14. do 21. srpnja 2014. Godine o Nacrtu prijedloga Odluke o donošenju izmjena i dopuna Prostornog plana Grada Zagreba**

Datum i vrijeme: 18. srpnja 2014., u 17 sati
Lokacija: Tribina Grada Zagreba, Kaptol 27, Zagreb
Prisutni: prema popisnoj listi u privitku

Javno izlaganje započelo je uvodnim riječima Marijane Sironić, pomoćnice pročelnika Gradskog ureda za prostorno uređenje, izgradnju Grada, graditeljstvo, komunalne poslove i promet (nositelja izrade plana) koja je pozdravivši prisutne, nastavila izlaganje opisom procedure izrade i donošenja izmjena i dopuna Prostornog plana Grada Zagreba, a koja je započela donošenjem Odluke o izradi izmjena i dopuna Prostornog plana Grada Zagreba (u daljem tekstu IZID PPGZ) i to najprije u listopadu 2010. (Službeni glasnik Grada Zagreba 17/10), a zatim izmjenama i dopunama te Odluke (Službeni glasnik Grada Zagreba 05/12) u ožujku 2012.

Naglasila je da je inicijativa za izradu izmjena i dopuna PPGZ-a zaprimljena od trgovačkog društva Zagrebački holding, podružnica ZGOS, budući je odredba istog plana o odlaganju na Jakuševcu do 2010. godine onemogućavala izdavanje adekvatne dozvole za odlagalište nakon isteka tog roka, premda su njegove tehničke mogućnosti osiguravale isto do 2018. godine. Stoga je i temeljeno polazište za postupak izrade IZID PPGZ-a bilo produženje roka odlaganja otpada na odlagalištu Jakuševec-Prudinec do 2015. godine uz osiguranje potrebnih lokacija u istraživanju na kojima bi se mogle realizirati sve sastavnice cjelovitog sustava gospodarenja otpadom Grada Zagreba. Paralelno s tim postupkom traje i postupak izrade i donošenja Plana gospodarenja otpadom Grada Zagreba do 2015. godine (PGO), u kojem su uz postojeće lokacije istaknute i lokacije u istraživanju iz Nacrta prijedloga IZID PPGZ-a, za uspostavu cjelovitog sustava gospodarenja otpadom i za kojeg se provodi postupak Strateške procjene utjecaja PGO na okoliš.

Tijek procedure prikazan je kroz kratku prezentaciju *(koja prilježe zapisniku),* a obuhvaća postupak od donošenja odluke o izradi, javne rasprave, izmjene i dopune odluke o izradi, ponovne javne rasprave i konačno II ponovne javne rasprave na način kako je to propisano Zakonom o prostornom uređenju i gradnji (Narodne novine 76/07, 38/09, 55/11, 90/11 i 50/12), u daljem tekstu Zakon. Također je upozorila na mogućnosti uvida u izmjene i dopune PPGZ-a, čiji se Nacrt prijedloga Plana nalazi u auli zgrade Gradske uprave na Trgu Stjepana Radića 1 i rokovima i načinu podnošenja primjedbi.

Izlaganje je nastavljeno uvodnom riječi Ivice Fanjeka, ravnatelja Zavoda za prostorno uređenje Grada Zagreba koji je stručni izrađivač izmjena i dopuna Prostornog plana Grada Zagreba, a koji se pri tom osvrnuo na zahtjeve za izradu izmjena i dopuna Plana i zaprimljene primjedbe u javnoj raspravi i ponovnoj javnoj raspravi, obrada kojih je rezultirala Nacrtom prijedloga IZID PPGZ-a koji je izložen u II ponovnoj javnoj raspravi.

O samom Nacrtu prijedloga IZID PPGZ-a koji je izložen u II ponovnoj javnoj raspravi govorio je Ivan Lončarić iz Zavoda za prostorno uređenje Grada Zagreba uz prezentaciju, naglasivši sljedeće:

- PPGZ obuhvaća čitavo područje Zagreba, Sesvete i 68 naselja; ciljevi izmjena i dopuna su definirani Odlukom o izradi koju je donijela Gradska skupština Grada Zagreba. Istom je bilo potrebno osigurati minimalne tehničke uvjete za zbrinjavanje otpada na odlagalištu Prudinec gdje je definirano da se **rok produži do kraja 2015.** godine, istaknuti lokacije u istraživanju za potrebe izrade i realizacije Plana za gospodarenje otpadom za razdoblje do 2015., korigirati granice Parka prirode Medvednica, koje je Hrvatski sabor donio 2009. godine., korigirati granice zaštićenih dobara RH i uskladiti ih sa izvodom iz registra kulturnih dobara, prema uputi Ministarstva dopuniti poglavlje plana koje se odnosi na energetske sustave, uvjete za realizaciju fotonaponskih sustava te provjeriti provedivost plana u odnosu na Zakon i izvršiti usklađenje za Zakonom.

- U postupku koji traje skoro četiri godine, u Nacrtu prijedloga IZID PPGZ-a za II ponovnu javnu raspravu prikazuje se sedam lokacija za uspostavu cjelovitog sustava gospodarenja otpadom i to:
  1. **Odlagalište Prudinec, kod Jakuševca;**
     važećim PPGZ-om predviđeno je odlaganje do 2010. Planom se predviđa da bi komunalni inertni otpad bio odlagan na uređenom dijelu odlagališta na način da bi se on kasnije mogao urediti u skladu s namjenom određenom GUP-om grada Zagreba ili PPGZ-om. Do zatvaranja odlagališta na ovoj lokaciji bilo bi moguće sortiranje i predobrada komunalnog otpada, glomaznog otpada, građevnog otpada, sortiranje odvojenih komponenti otpada i biološku obradu otpada u postojećoj kompostani.
  2. **Resnik;**
     Rezultat prethodno provedenih studija za smještaj postrojenja za termičku obradu otpada dala je prednost lokaciji Žitnjak istok (Resnik + pročistač otpadnih voda) u odnosu na lokaciju Savica Šanci. Nakon izrade Programa gospodarenja otpadom lokacija je utvrđena kao postrojenje za termičku obradu bez oznake "u istraživanju" 2006. godine u PPGZ. Ista je lokacija ucrtana i u GUP grada Zagreba. Važeći PPGZ imao je zadnju izmjenu 2009. godine. U Nacrtu prijedloga IZID PPGZ-a označene su zone infrastrukturnih sustava, odnosno pročistača otpadnih voda i Centra za gospodarenje otpadom. Prema naznačenim zonama vodozaštite, radi se o vodocrpilištima Ivanja Reka, Sašnjak i Petruševec i njihovim zonama vodozaštite, čitav se obuhvat nalazi u trećoj zoni vodozaštite, s istočne strane graniči sa drugom zonom zaštite, a krajnji vršak je izvan zona vodozaštite. Prikazano je i stanje imovinsko-pravnih odnosa (katastarski podaci sa zemljišno-knjižnim) prema podacima Ureda za imovinsko-pravne poslove

3. **Kostanjek;**
   lokacija za reciklažu i odlaganje zemljanih iskopa i neopasnog građevinskog otpada, a u funkciji sanacije klizišta Kostanjek, unutar šireg područja nekadašnjeg područja tvornice cementa u Podsusedu. Prikazuje se fotografija iz zraka šireg područja.
4. **Resnik Ostrovci;**
   lokacija za reciklažu i odlaganje zemljanih iskopa i neopasnog građevinskog otpada, unutar obuhvata GUP-a grada Zagreba, 13,9 ha, u zoni Z –zaštitne zelene površine, urbano pravilo 2.12., uređenje zaštitnih zelenih površina
5. **Markuševec;**
   postojeća kompostana, postavljena između Maksimira i Dotršćine i djeluje kao sastavni dio rasadnika te se predlaže za biološku obradu zelenog otpada, uređen je prostor 1,9 ha na sjevernom dijelu.
6. **Obrešćica;**
   sjeveroistočno od naselja Kupinečki Kraljevec, još od 1980. Istraživana je lokacija za deponij komunalnog otpada tj. za odlaganje nakon termičke obrade, obuhvat cca 180 ha, za potrebe kompostane treba 5 ha.
7. **Savica Šanci**
   Lokacija, planirana za spalionicu komunalnog otpada od 1986., predložena kao rezervna lokacija u istraživanju za termičku obradu.

- **Promjena granice Parka prirode Medvednica**, kategorija je zaštite državne razine. O njoj odlučuju Vlada RH i Sabor RH pa je slijedom toga 2009. godine donesen Zakon o izmjenama Zakona o proglašenju zapadnog dijela Medvednice parkom prirode gdje su upisane i utvrđene nove granice i sukladno tome treba ih provesti kroz svu prostorno-plansku dokumentaciju. Površina parka je smanjena za 5000 ha. Najveća promjena je napravljena na istočnom dijelu grada, Sesvetsko područje, s tim da je zagrebački dio parka gotovo nenaseljen. Manji broj stanovnika nalazi se na području GČ Gornja Dubrava, naseljima Planina gornja, Kašina i Planina Donja, u ruralnom i slabije naseljenom području.

- **Usklađenje s registrom kulturnih dobara** koje je objavilo Ministarstvo kulture RH 2011. godine i na temelju kojeg je izrađena konzervatorska podloga iz svibnja 2012. godine koju je izradio Gradski zavod za zaštitu spomenika kulture i prirode, rezultiralo je korekcijom granica i promjenom dotadašnje kategorizacije zaštite, sustav A, B i C na sustav A i B te na korekciju unutar zaštićenih dijelova prirode koji se štite zakonom i onih koji se štite prostornim planom, odnosno smjernicama PPGZ.

- **Fotonaponski sustavi,**
  prijedlogom plana omogućuje se izgradnja sunčanih elektrana do 10 MW, sa spojem na razdjelnu naponsku mrežu RH sukladno važećim normama i tehničkim uvjetima, solarne elektrane moguće je instalirati kao samostojeće građevine, unutar izdvojenog građevinskog područja izvan naselja planirane gospodarske namjene. Postava solarnih kolektora dozvoljava se unutar građevinskih područja naselja osim u zaštićenim dijelovima, pod uvjetom da se radi o proizvodnji energije za vlastite potrebe. Iznimno je moguća postava solarnih kolektora na krovove i pročelja zgrada u zaštićenim područjima uz prethodno odobrenje nadležnog tijela za zaštitu.

Ivan Lončarić se na kraju izlaganja osvrnuo i na probleme nepovoljnog utjecaja na okoliš, odnosno onečišćenja uzrokovanih odlagalištem Jakuševec od 1968 godine. Rezultat je vidljiv, a prikazane su i mjere za sanaciju vodonosnika, grafički prikaz izradio je RGNF u Zagrebu. *(Prikazana prezentacija prilježe zapisniku.)*

Nakon izlaganja Marijana Sironić je otvorila raspravu, zamolila prisutne da se prije postavljanja primjedbe predstave kako bi se mogao voditi zapisnik i upoznala prisutne s mogućnošću da se primjedba izjavi i na zapisnik s javnog izlaganja.

Fumić Ibro, Resnik:
Po kojim uvjetima se povlači crta između ruralnog i urbanog područja i u kojem području je Resnik ?

Marijana Sironić je odgovorila da se Resnik nalazi unutar granica GUP-a grada Zagreba, odnosno u građevinskom području naselja, u urbanom području.
Ivica Fanjek je dodao da je samo građevinsko područje utvrđeno GUP-om grada Zagreba, a izdvojena građevinska područja se nalaze u PPGZ i plan respektira postojeće stanje u prostoru, ali je predvidio i širenje, jednako kao što u tom građevinskom području postoje dvije boje, svijetlo i tamno žuta, izgrađeni i neizgrađeni dijelovi za koje se predviđa da će se urediti za izgradnju.

Radoslav Dumančić:
Solarna energija, zašto je tako restriktivan pristup prema izvorima energije, može samo u zonama gospodarske namjene K, samo za vlastite potrebe, a ne za tržište, dolazim iz Sesveta od 165 km2 ima bar 50km2 uspješne šikare, ne vidim razlog za takav pristup?

Ivica Fanjek odgovara da su predviđene mogućnosti postavljanja solarnih panela, no postoji jedna opravdana bojazan da se to može zloupotrijebiti, pa se nadajući pozitivnoj primjeni očekuju primjedbe od građana i drugih te će se prema tome modificirati prijedlog obnovljivih izvora energije. U ovom postupku nije bilo predviđeno širenje na ostale obnovljive izvore energije.

Zvonko Rumenjak:
Što mislite postići premještanjem centra za gospodarenje otpadom 5 km zračne linije od Jakuševca na Resnik, koji efekt će se postići ?

Ivica Fanjek odgovara da je to dio cjelovitog sustava koji nismo imali prije. Bilo je samo postrojenje za termičku obradu podataka i ništa više. Željelo se staviti u ovaj plan i vidjeti na koji način se one (lokacije) mogu koristiti. Dugačak je to postupak, a modifikacije i praksa i dovođenje posebnih uvjeta gradnje pokazat će kako dalje. Pristup jedan je da se sve riješi na jednoj lokaciji i drugi pristup je da se disperzira po raznim dijelovima grada, prema reakciji građana će se raditi dalje. Novi propisi koji su stupili na snagu, usmjeravat će daljnje postupke, a u ovom trenutku u okviru koji je sada, sve stare primjedbe su stavljene na stol te će u konačnici Skupština Grada Zagreba odlučiti kojim smjerom dalje. Dio koji je opterećen problemima, Jakuševac će biti opasan 100 godina, ekonomski se može isplatiti izlaženje plina

samo 30 godina, segmenti nam ukazuju da ugrožene zone trebaju omogućiti kontrolirano vođenje mjera sanacije i na deponirani mulj i Jakuševac, vaditi zagađeni šljunak, da opasnosti za Črnkovec ne bude, gdje god šljunak premjestimo podzemne vode su zagađene pa je svejedno gdje se nalazi.

Viktor Tarandek:
Jakuševac je bio odlagalište otpada, studija iz 2005. je dozvolila odlaganje do 2018., predlaže se nova lokacija otpada, a nova obrada otpada ne bi trebala zagaditi okoliš, jer se po novom zbrinjava otpad, nećemo ga moći ostaviti ...

Ivica Hader: Uzor,Udruga Resnik
Dali je vodocrpilište Črnkovec i Kosnica bliže lokaciji Resnik ili lokaciji Jakuševac?

Ivica Fanjek odgovara: Resnik je bliže.

Ante Stanić, Kozari putevi
Vodozaštitno područje, bunar u Ivanjoj Reci je oko 1 km od mjesta gdje planirate spalionicu, blizu je rijeka Sava – ostaci spalionice bit će razneseni na šire područje grada. To je riskantno postrojenje, iskustva govore da požari nisu rijetka stvar, Puto, Cios.... te i ovo postrojenje guramo u vrlo naseljeno mjesto. Kolika je zona evakuacije? Kolike su procjene rizika za svako radno mjesto za takvo postrojenje? 5km...? Rezervna lokacija, blizina vodocrpilišta, spaljivanje mulja iz kanalizacije, teški metali-problem...?

Ivica Fanjek odgovara da se traži društvena osjetljivost, ocjena ljudi, Skupština grada Zagreba odlučuje, znamo i da je vodonosnik najvrjednije, osim ljudi i da otpad treba zbrinuti u gradu Zagrebu. Mijenjaju se i zakoni i razvoj cijelog sustava ići će u smjeru zaštite vrijednosti prostora.

Ibro Komić:
Koja su nova istraživanja izvršena ?

Ivica Fanjek odgovara da nisu izvršena nova istraživanja i da se nisu otvarale nove lokacije, da zakonodavac omogućava gradnju u trećoj vodozaštitnoj zoni; na ovaj način kroz plan su istaknuti svi problemi i otvoreni različiti putevi rješavanja. Postoji nekoliko tehnologija, a one se provjeravaju putem projektiranja. Ovo je plan i lokacije u njemu nastale su i obrađivane još davnih godina, s drugim osjećajem za prostor, gdje je postojala zona čiste i nečiste industrije...npr. Žitnjak kao zona nečiste industrije.

Ibro Komić:
Zašto se Grad Zagreb odnosi prema Žitnjaku kao prema slijepom crijevu, zašto je dijete iz Gornjeg grada vrjednije od djeteta sa Resnika?

Ivica Fanjek odgovara da su sva djeca ista, jednako vrijedna. Određeno je da se na Žitnjaku gradi zona nečiste industrije. Činjenica je da Grad Zagreb glavni pravac širenja ima na istočnom dijelu. Izuzetno je bitno da se lokacija Ostrovci sanira te da se ta dva pravca osmisle

i budu posebno razmotrena. Jedan pravac prema Dugom Selu, a drugi prema naseljima uz rijeku Savu.

Ivica Hader:
Da li imate spoznaja da je istočni dio grada zona prljave industrije?

Ivica Fanjek odgovara da su se kriteriji debelo promijenili ali i da su sva postrojenja tamo.

Ivica Hader:
Koja postrojenja ?Nekad su bili OKI, Chromos, Prvomajska, Munja, Dioki, Ina naftaplin, Elka,...? Koja tvrtka i po čemu je to zona prljave industrije kad tamo ne radi više niti jedna jedina tvrtka, osim nekoliko odlagališta otpada...? Ako je na temelju tih spoznaja nastao ovaj plan, onda je bezvezan. Voda nam je jedino bogatstvo koje nam je ostalo, dopuštanje da se radi skladište pepela koji je zagađen sa teškim metalima na vodi, Savski nasip je pucao u tri godine dva puta, 2011. je pukao sa desne strane kad je poplavljena Gorica, a 2014. pukao je u Gunji, sve je stariji i za očekivati je da bi mogao puknut, ili će ga netko kad se pepeo nakupi po teoriji zavjere,..otplaviti.
Ekološki objekt CUPOVZ ??? Radi se spalionica otpada, jer više sa muljem iz CUPOVZ-a nema kuda, postoji pravilnik od kada je prezentiran CUPOVZ, zemlja je oduzeta, eksproprirana, spalionica je državni problem, od interesa je za državu, nije lokalni problem, vi to stavljate u plan da bi zbrinuli pepeo sa CUPOVZ-a, Odakle otpad da bi se mulj uopće mogao spaljivati ? Kako cijeli svijet ima obavezu zbrinjavanja mulja, onda ćemo očigledno otpad dobivati iz uvoza.
U slučaju bilo kakve havarije ode Črnkovec, ode Ivanja Reka, ode Kosnica, a Zagreb uzima vodu iz Črnkovca. Koji je rizik ? Ovo je suludo? Moj prijedlog je povući ovaj plan, napraviti novi.
Drugo, Ostrovci, to vam je nekada Popova Šoderica, to je 50 metara od prvih kuća, do 80'tih godina bilo glavno kupalište za Dubravu, Sesvete istočni dio Zagreba. Na šoderici je bilo 1000 kupača, umjesto da se od nje napravi Bundek, vi napravite skladište građevinskog otpada, to je dolje puno šljunka, netko bi masno izvadio šljunak, prodavao okolo, a trpao građevinski otpad.
Znate li koliko je to zračne linije od Trga bana Jelačića, 7-8 km. Jezero idete uništavati, kopajte šoder, dva metra dolje je šoder, 50 m od prvih kuća.
Što se tiče kulturnih dobara, (pokazuje na karti Andautonija), od Andautonije radite odlagalište otpada. Ovaj plan je apsurdan, sramotan za struku, ako je struka profesionalna, onda se ona prostituira, vrlo jeftino...
Ovo nije problem Resnika. Ovo je problem Grada Zagreba, rješenje za pročistač postoji, ja ne znam zašto je došlo do promjene tehnologije, mulj sa pročistača, imam znanstvenu analizu, mulj se može iskoristiti. Hrvatska uvaža "drek" za obradu tj. poboljšanje kvalitete polja.
Područje Prudinca, u vlasništvu Grada Zagreba, je idealno za područje vrtlarstva, povijesno Bugari su istočnoj zoni radili vrtove i većina zagrebačkog područja jede povrće od 50 ili 100 m od pročistača i od termičko kongeneracijskog postrojenja.
Ostrovec, na samom rubu se proizvodi povrće za jelo zagrepčana, na 100 tona, govorim emocionalno, ispričavam se na tonalitetu, mislim da je ovaj plan van pameti,

ponašamo se kao 1945 kad takve svijesti nije bilo. Molim da se ovaj plan stavi na doradu.

Mario Kranjčina, predsjednik MO Buzin:
Dio naselja Buzin je u zoni obuhvata GUP-a i dio u PPGZ-u. Postoje velike potrebe za oblikovanjem naselja, uvijek nam se odgovara da nije predmet izmjena i dopuna PP, donosim vam primjedbe da budu temelj za raspravu kod izrade PP.

Marijana Sironić odgovara da će zaprimiti primjedbu *(prilježe zapisniku)*, na žalost i ovaj put će podnositelji biti obaviješteni da isto nije predmet izmjena i dopuna PPGZ-a, no predmetni zahtjev može se razmatrati u novoj izmjeni i dopuni plana, odnosno može predstavljati inicijativu za pokretanje novog postupka. Primjedba će se zaprimiti i kao primjedba u javnoj raspravi i kao inicijativa za izmjenu plana.

Branka Genzić Horvat, udruga Uzor, Resnik
Koliko je zakonom propisan rok za javnu raspravu o izmjenama PPGZ-a?

Marijana Sironić odgovara da se postupak vodi po "starom" zakonu, odnosno Zakonu o prostornom uređenju i gradnji i da je rok za ponovnu javnu raspravu od 8 do 15 dana te da je određen najkraći rok jer se radi o II ponovnoj javnoj raspravi i žurnosti donošenja istog plana.

Branka Genzić Horvat, udruga Uzor, Resnik:
Je li to u skladu sa odredbama Arhuške konvencije da se javno izlaganje organizira u petak u 17,00 sati usred sezone godišnjih odmora, sramežljivi oglas....?
Na temelju kojeg Plana gospodarenja otpadom i u funkciji kojeg su plana ovakva rješenja predviđena u izmjenama PPGZ-a?

Marijana Sironić odgovara da je sve u skladu sa Zakonom po kojem se vodi postupak, a da je odnos između IZID PPGZ-a i PGO određen Odlukom o izradi izmjena i dopuna PPGZ-a te da se oba plana izraduju i planiraju donijeti istovremeno.

Branka Genzić Horvat, udruga Uzor, Resnik:
Prijedlog plana nije usvojen ? Što to znači "lokacija u istraživanju"?
Grad Zagreb je podnio zahtjev za izdavanje lokacijske dozvole, za izgradnju postrojenja za termičku obradu, na temelju čega? Zašto se provode ove izmjene PPGZ-a? A vi nemate sustav,...koji je plan višeg reda, GUP mora biti u skladu s PPGZ-om? Izvršena je stručna procjena za odabir lokacije za centar za gospodarenje otpadom i spalionicu, dali je odabir lokacije radio ELEKTROPROJEKT?
Da li je on izrađivao i rješenje koje je priloženo zahtjevu za izdavanje lokacijske dozvole za spalionicu ?
Radi se o vodozaštitnom području, kojim ste se europskim direktivama rukovodili o zaštiti voda i koje ste uzeli u obzir prilikom odabira ove lokacije?

Ivica Fanjek odgovara da se radi o trećoj vodozaštitnoj zoni, da postoj mulj kao problem u Resniku, da je važeći Plan gospodarenja otpadom u RH do 2015. još na snazi i da je lokacija PTTO Zagreb istok (Resnik) u istom planu evidentirana kao ŽCGO ali i kao RCGO u drugom

konceptu. Izmjene i dopune PPGZ-a predlažu i dodatne lokacije u istraživanju kao pretpostavka za realizaciju cjelovitog sustava.

žamor, govori više osoba u isto vrijeme, ...

Branka Genzić Horvat, udruga Uzor, Resnik:
Vi ste se opredijelili za lokaciju centra za gospodarenje otpadom koji nije ekološki, mi ćemo sve to dokazati izvan granica ove države, ovo je nakaradno, neekološki, skupo, katastrofalno rješenje. Ovaj plan definitivno odbijamo, tko će sve to platiti ? Definicija CGO-a? Što ona uključuje?

Ivica Fanjek odgovara da ovaj prijedlog plana nudi široke mogućnosti zbrinjavanja otpada s velikim brojem reciklažnih dvorišta po gradu Zagrebu, tako da nije planom predviđena samo jedna tehnologija već su omogućena sva raspoloživa tehnička rješenja. Zakonskom regulativom određeni su sadržaji CGO-a.

Ivica Hader:
Koliku je dobit ostvario koncesionar CUPOVZ-a prošle godine?
Koliko danas košta građanina kubik vode? Koliko je koštao 1998 godine? Zašto se povećala cijena vode? Tko će platiti rad pročistača voda, pola Zagreba nije priključeno na taj famozni prečistač voda, koje će tada biti količine mulja? Tko je sklopio takav ugovor da mi trebamo zbrinuti mulj, činjenica je da koncesionar ostvaruje astronomsku dobit, da malo promijeni tehnologiju nema mulja u Zagrebu, mogao bi se prodati i onda nema problema sa zagađenju vode a s tim su povezana i vodocrpilišta ?

Ivica Fanjek odgovara da problemi postoje u istočnom dijelu grada, da treba riješiti problem mulja, Jakuševac, sanacija podzemnih voda, planom je kroz zonu infrastrukturnih sustava omogućeno realizirati različite tehnološke modele.

Branka Genzić Horvat, udruga Uzor, Resnik:
CGO se radi u Resniku, čula sam da je gradonačelnik povukao svojom odlukom jednu lokaciju, gradonačelnik je odlučio da neće biti u Dumovcu.
Za struku vi radite ovo, da biste sankcionirali nešto što je beskrajno prljavo, neodgovarajuće u skladu s ničim u ovoj državi, mi imamo obavezu kao država usvojiti direktive i koncepciju nakon 2015. Novu strategiju gospodarenja otpadom, hoćemo li imati tu spalionicu u izgradnji do 2018. Pa neće biti više u skladu s ničim, potrošit ćemo ogromne novce, tko je tu lud ?

Ivica Fanjek odgovara da su svi planovi podložni promjenama pa tako i državni plan gospodarenja otpadom.

Željko Grgić:
Regionalni centri za zbrinjavanje otpada postoje, Jakuševac je ruglo 20 i nešto godina, politika obećava brda i doline dok se ne uhljebi, pa sve brzo zaboravi, Puto je spaljivao opasni otpad iz Hrvatske i šire, grad Zagreb je napučen, lijeva obala Save od Podsuseda do Ivanje Reke jako se promijenila, Kozari bok – vozi tramvaj, pravi

grad, gradonačelnik je obećavao da će se to riješiti izvan grada Zagreba unutar županije. Ivanja Reka, Kozari bok, Petruševec su naselja u kojima se 1000 puta povećao broj stanovnika, traži se određena kvaliteta života. Može li se naći rješenje da se to izmjesti, da bude regionalni centar zbrinjavanja među regijama ?

Ivica Fanjek odgovara da se primjedba može zaprimiti kao inicijativa za pokretanje novog plana s namjerom promjene granica građevinskih područja naselja, budući je zaista PPGZ u tom dijelu zastario. Bitno je u tom smislu završiti postupak legalizacije, da agonija svih tih ljudi prestane. To se nama urbanistima uopće ne svida, nova revizija plana bi bila vrlo logična, trebamo stvarni snimak, pogotovo u Sesvetama kad govorimo o značajnom premještanju zone rada prema istoku, vidimo da je opravdano mijenjati i konceptualne pretpostavke za razvoj tog područja, kad je IKEA sjela na mjesto koje nitko nije primjetio težište razvoja se promijenilo i mi se tome moramo prikloniti za razvoj tog dijela grada i susjedne županije.

Dario Čalušić:
Što će nam reciklažna dvorišta kad ćemo imati spalionicu i sve ćemo spaliti?

Ivica Fanjek odgovara da ipak više vjeruje reciklažnim dvorištima, novac čini svoje, ako svi ljudi budu odlagali sirovinu, ako sve ide u reciklažna dvorišta, onda će znatno manje toga ići u spalionicu.

Dario Čalušić:
Na osnovu čega, kako se mijenja GUP?

Marijana Sironić odgovara pozivajući se na Zakon kako svatko ima pravo podnijeti inicijativu za izmjenu plana. Skupština je u studenom prošle godine donijela odluku o izradi izmjena i dopuna GUP-a grada Zagreba i Sesveta na temelju inicijativa prikupljanih protekle četiri godine. Na temelju tih inicijativa stvorila se široka platforma za izmjene i dopune koje obuhvaćaju puno točaka između ostalog i gospodarenje otpadom. Pojednostavljeno, tijek izrade je sljedeći: stručni izrađivač napravi nacrt prijedlog plana na temelju pristiglih zahtjeva, održi se javna rasprava, zaprimaju prijedlozi građana, obrade, pripremi nacrt konačnog prijedloga i konačna odluka je na Skupštini Grada Zagreba.
Odlukom o izradi nekog plana određuju se okviri unutar kojih se može mijenjati plan. Svaka primjedba koja će doći u ovom roku, a tiče se građevinskih područja, neće se obrađivati niti valorizirati jer jednostavno nije tema, na predstavničkom tijelu je okvir jednako kao i donošenje.
Ono što je predviđeno planom su planske pretpostavke, za realizaciju pojedinih zahvata treba proći još duga procedura, plan se nikad ne realizira u 100% opsegu, primjer spalionice je planska pretpostavka koja do danas nije realizirana.
Ivica Fanjek dopunjuje da spalionica nije ucrtana u GUP grada Zagreba prije tjedan dana niti u PPGZ, određena je kroz PPGZ. Usklađivanje GUP-a grada Zagreba sa PPGZ-om izvršeno je 2006. godine, da nije izvršeno i nema spalionice ucrtane u GUP-u, mogla bi se izdati dozvola za izgradnju prema PPGZ-u. Cijeli sustav gospodarenja otpadom riješit će se kroz postupak donošenja PPGZ. Za sada nemamo riješen sustav, imamo jednu lokaciju važeću i to je Resnik u PPGZ-u.

Skupština GZ donijela je zaključak za postojeću lokaciju. Bitno je da nismo dali prijedlog za samo jedno rješenje već nekoliko. Genezu dokumentacije smo Vam priložili, studije također, izrađivače.

Ante Stanišić, Kozari putevi:
Lokacija (spalionice) je ucrtana 2006. Kada i kome je prezentirana, ne čudi me kada je rok za prigovore dan i pol. Koliko je to transparentno?

Ivica Fanjek odgovara da nije ovo prva javna rasprava u ovom postupku i da je bilo već dvije javne rasprave. I Plan gospodarenja otpadom RH je nakon donošenja dva puta mijenjan. Nije ovo prvi prijedlog PPGZ-a, počele su izmjene još 2010. Bio je izrađen jedan prijedlog plana krajem 2012. i nije mogao proći prije nego što prođe program gospodarenja otpadom. Postoji i dopis koji je potpisan od svih MO, vijeća gradskih četvrti i ostalih i dopis od gradonačelnika u vidu zaključka.

Andrea Grgić Halić, predsjednica vijeća MO Resnik:
Vijeće MO Resnik reagiralo je kao građani, udruge, pojedinci i kao Vijeće MO još. 2010. godine. Ovako prezentiran plan, oglašen negdje u gradskoj upravi, od 5 dana dva radna dana pa praznik i vikend, žao mi je što je otišla gđa. Renata Šimon iz Ureda za mjesnu samoupravu da je pitam na koji način, nam namjerno i ciljano onemogućavate da uputimo primjedbe, ali znate li vi da postupak sazivanja Vijeća traje minimum tri dana, ovo što vi kažete mali je odaziv, gdje ste to objavili građanima, s ciljem baš ovaj tjedan da mi ne možemo odreagirati, nevjerojatno je na koji se način provodi, namjerno. Sve što smo u ovoj raspravi čuli je kontradiktorno.
Tražimo razgovor sa gradonačelnikom i predstavnicima Grada i nadležnih GU već sedam godina, nitko se ne odaziva, ne odgovara, mi imamo sve urudžbirano, koji je to dijalog. Donijet ću vam sve. Demokratska procedura, od 14. do 21. srpnja 2014., kakva je to demokratska procedura ?
Gospodin Kosor kao predsjednik Gradske skupštine isto izjavljuje, gradonačelnik također da neće biti lokacija u gradu Zagrebu. Zeleni otoci, reciklaža, tražili smo Resnik će biti pilot, dajte nam posao, sami ćemo uputiti građane kako odvajati materijale, djeca u vrtiću su to radila, to se zove izgradnja ekološke svijesti i savjesti. Istovremeno se radila cijela ova priča, dijelile slikovnice našoj djeci, kako je spalionica super, kako je sve krasno zbrinuto. Ostaje 107 tisuća tona krupnog otpada godišnje nakon procesa zbrinjavanja otpada i još 2,5 milijuna kubika kemijskog otrova. Kroz tlo će to sve završiti u vodonosnicima, stojite li vi iza toga, ili struka treba reći da otpad treba locirati negdje drugdje ili nigdje?
Niste čuli koliko je taj mulj opasan, zatrovan u Resniku. Građani Resnika cijelo vrijeme žive uz taj mulj. 340 tisuća tona mulja zatrovanog teškim metalima. Ta teza da je tamo pročistač pa mora i spalionica nas ne zanima. GU-i, gradonačelnik i tijela moraju to riješiti. Nisu, ostavili su ga potpuno izloženo svim atmosferilijama. Mi ćemo vas tužiti za ugrožavanje zdravlja. Mora se spaliti, u Resniku?
Gradonačelnik je obilazio okolo i govorio da spalionica neće biti u gradu Zagrebu. Piše li u Planu gospodarenja otpadom Zagreb ili Resnik? Resnik, odlično. Tko ga je predložio?Razmisliti i vidjeti postoji li neko drugo rješenje....
Da li ste ikad vidjeli sva pisma i potpise Vijeća i građana koji se protive toj Odluci. Vidjeli ste te pečate i potpise i još uvijek idete s takvim rješenjem ?

Ivica Fanjek odgovara da ovaj plan nije jednodimenzionalan i da nema samo jedan segment. Isto tako kroz Odluku o izradi plana određeni su okviri i točan zadatak što treba napraviti. Tamo piše da se trebaju dati lokacije u istraživanju. Također nije izmišljena ni jedna lokacija koja do sada nije istraživana, jer i nema novih podloga. To su sve lokacije koje su već bile uključene u zbrinjavanje otpada. Postoji nekoliko različitih procedura koje dovode do rješenja, to nije problem koji se rješava samo GUP-om ili nekim drugim planom, nego je time što je ugrađen u PGU RH problem bitno drugačiji. Kad je to na taj način ugrađeno onda postoji sustav i ostaje pitanje kako se izvlači iz tog programa i postoji činjenica da o tome odlučuje Sabor RH. Kroz sve ove odgovore nastojalo se objasniti kakvo je postojeće stanje, koji su to bili podaci i kako su tekle stvari i kako je mijenjan plan i kako očekujemo da se kroz donošenje PGO Grada Zagreba razbistre sve dileme koje ističete. U konačnici Gradska skupština GZ će utvrditi konačna pravila igre.

Andrea Grgić Halić, predsjednica vijeća MO Resnik:
Zašto nismo dobili materijal za izmjeni dopune PPGZ-a na isti način kao i za GUP ?

Marijana Sironić odgovara da je dostava materijala za sve planove ista i propisana je zakonom, odnosno materijal se po posebnom pozivu dostavlja na sve adrese određene Odlukom o izradi. Materijal je za II PJR-u dostavljen prije njenog početka na sve adrese.

Andrea Grgić Halić, predsjednica vijeća MO Resnik:
Da li je uključeno i Vijeće Gradske četvrti Žitnjak ?

Marijana Sironić odgovara da je materijal upućen svima s popisa Odluke o izradi.
Na popisu Odluke o izradi su sva Vijeća gradskih četvrti i Služba za mjesnu samoupravu koja ima zadatak proslijediti informaciju i materijal ukoliko netko nešto nije zaprimio.

Andrea Grgić Halić, predsjednica vijeća MO Resnik:
Moli da uđe u zapisnik da oni kao vijeće MO Resnik nisu dobili materijal i traže da im se materijal hitno dostavi kako bi dali svoje očitovanje i također, pod pretpostavkom da oni nisu dobili materijal nisu ga dobili i drugi, pa je pitanje da li je ova procedura regularna. Oni će tražiti da se ovaj postupak i ovaj javni uvid ponište na temelju toga što nisu dobili informaciju. Minimum bi bio da je Vijeće Gradske četvrti proslijedilo materijal.
Pitanje g. Fanjeku, čuli smo obrazloženja zašto moramo i zašto baš tako ? Postoji tzv. politička volja, i da je krenula inicijativa u Gradskoj upravi da se lokacija promijeni, da ste npr. vi rekli da to nije dobra lokacija, postoji li zakonsko ograničenje da takav prijedlog uputite u proceduru ili da Grad donese zaključak da ova lokacija nije dobra i pokrene inicijativu da se ta lokacija makne iz PGO i PPGZ-a. Da li je do sada ikoga od vas sprječavalo da to napravi ?

Ivica Fanjek odgovara da je ovaj postupak započeo odlukom o izradi plana, kojom je određena tema plana, ciljevi i polazišta, to je zadatak. Zavod nije tijelo uprave i on dobiva zadatak od gradske uprave i preko Gradske skupštine.

Andrea Grgić Halić, predsjednica vijeća MO Resnik:
Od kog ste dobili zadatak ?

Ivica Fanjek odgovara kako je Gradska skupština donošenjem Odluke o izradi odredila podloge za izradu i tko izrađuje plan i financijska sredstava i dr.

Andrea Grgić Halić, predsjednica vijeća MO Resnik:
Da li ikoga od vas nešto sprječava da sve uključivo i Gradsku skupštinu i gradske zastupnike da uputite inicijativu da ova lokacija nije dobra temeljem kriterija struke?

Ivica Fanjek odgovara kako je ova lokacija izabrana na temelju kriterija struke i koji su stručni elaborati bili kod odabira lokacije. To znači ako je odabrana na temelju stručnih elaborata onda se na isti način može i osporiti.

Andrea Grgić Halić, predsjednica vijeća MO Resnik:
Upozorava na nedostatke kod dostava materijala i isto tako na poziv na dostavu primjedbi. Naime oni su dostavljali primjedbe u svim postupcima i na PGO i na stratešku procjenu i na GUP i na PPGZ i danas i 2013. i 2009., no nikakvog pisanog odgovora ni razglednice. Koji je nama modus sudjelovanja uopće, napravit će te zapisnik i sutra će te reći da su izmjene donesene.
Ja kao predsjednica MO Resnik zahtijevam da se postupak javnog uvida poništi jer tijela mjesne samouprave i Vijeće nije dobilo nikakvu informaciju niti materijal o predloženim izmjenama.

Branka Genzić Horvat, udruga Uzor, Resnik:
Kad spominjete Stručne podloge, spominjete i g. Vlaha, odnosno da su na temelju njegove studije eliminirane neke lokacije.

Ivica Fanjek odgovara da su u ovom postupku pregledali svu dostupnu dokumentaciju, taj ritam stručnih podloga i zakona i oni dokumenti koji se provlače kroz kreiranje sustava gospodarenja otpadom, sve je navedeno s imenom s i datumom.

Branka Genzić Horvat, udruga Uzor, Resnik:
Konstatira da je to tvrtka ELEKTROPROJEKT koja je u sukobu interesa jer taj izolirani podatak ne može smatrati stručnom podlogom. I još nešto dobronamjerno, kao udruga UZOR, predlagali smo kao struka i udruga ekološko rješenje u kojem ne treba centar niti spalionica. O tome nema niti riječi. Posjedujemo mišljenja EU komisije da neka rješenja koja se predlažu nisu prihvatljiva i na tom EU inzistira.
I još jedno:državna strategija s 16 centara za RH, zamislite da u svakom centru imate i MBO i spalionicu, to je sve neekološki. Na tu se strategiju 2005. do 2015. ne treba pozivati jer su ulazni podaci bili nivo 2003. Sve se promijenilo i otpad i regulativa. I formalno pravno Direktiva EU je donijeta 2008. Kasnije od strategije, tom direktivom se uspostavlja hijerarhija, zakonski smo je usvojili i prema tome obvezni smo primjenjivati je. Poticanje na tu strategiju je nerazumno.
Savki čovjek mora razmišljati da ovaj Grad ostavlja svojoj djeci i da nemamo pravo uskratiti im zdrav život, koji garantira i Ustav RH:
Udruga UZOR traži zapisnik, traži da se potpiše na listu prisutnih. Traži i audio snimku ukoliko postoji.

Ciljevi prostornog planiranja su poboljšanje života svih građana Grada Zagreba i RH. Ovo ne vodi poboljšanju života. Protiv smo spalionice, nudimo bolja rješenja i primjere, ne Beča nego Treviza, Milana i drugih gradova koji su u okviru EU inicijative za kratko vrijeme postigli 75- 80% recikliranja. Nudimo ta rješenja i apeliramo da se ovakva stvar ne protežira zbog nekih "partikularnih" interesa. Prekinimo farsu i ovu koordiniranu izmjenu planova i tražimo da se ovo ne uputi u proceduru. Zaključak je to i struke i građana. Isprika na vremenu i emotivnom angažmanu i mislim da se za dobro treba boriti.

Budući da više nije bilo zainteresiranih za raspravu, Marijana Sironić je zahvalila svim sudionicima u raspravi i zaključila javno izlaganje.
Javno izlaganje je završeno u 19.40h.

Zabilježila:
Marijana Sironić, dipl.ing.arh.

U privitku:

- Prezentacija procedure
  (pripremio: nositelj izrade, Gradski ured za prostorno uređenje, izgradnju Grada, graditeljstvo, komunalne poslove i promet)
- Prezentacija NPP IZID PPGZ-a
  (pripremio: stručni izrađivač, Zavod za prostorno uređenje Grada Zagreba)
- Primjedba na zapisnik (Mario Kranjčina)

PPGZ - izmjene i dopune 2014.
JAVNO IZLAGANJE
Zagreb, 18. srpnja 2014.

PPGZ - izmjene i dopune 2014.

Odluka o izradi izmjena i dopuna Prostornog plana Grada Zagreba

(Službeni glasnik Grada Zagreba 17/10 od 26. listopada 2010. godine)

RAZLOZI ZA IZRADU IZMJENA I DOPUNA PLANA (članak 5. Odluke):

- osigurati i planske preduvjete tako da se produži previđeni rok zatvaranja odlagališta otpada Prudinec u Jakuševcu do 31.12.2015. kako bi se prije isteka tehničkog roka odlaganja na Prudincu, provjerile do tada provedene aktivnosti na uspostavi cjelovitog sustava gospodarenja otpadom u Gradu Zagrebu

GRADSKI URED ZA PROSTORNO UREĐENJE, IZGRADNJU GRADA, GRADITELJSTVO, KOMUNALNE POSLOVE I PROMET
Sektor za postupak izrade i donošenja dokumenata prostornog uređenja, Park Stara Trešnjevka 1, 10 000 Zagreb

1. Ciljevi i programska polazišta izmjena i dopuna Plana

- definirana su izrađenim Nacrtom prijedloga plana gospodarenja otpadom u Gradu Zagrebu do 2015. za koji je potrebno dovršiti postupak strateške procjene utjecaja na okoliš koja je u tijeku. Predloženo produljenje roka Odlagališta otpada Prudinec u Jakuševcu osigurava minimalne tehničke uvjete za obavljanje komunalne djelatnosti zbrinjavanja otpada do usvajanja i realizacije predmetnog Plana gospodarenja otpadom na utvrđenim lokacijama i na lokacijama koje su u istraživanju, odnosno onima koje će na temelju usvojenog Plana gospodarenja otpadom biti određene u novom Prostornom planu Grada Zagreba čija je izrada započela u rujnu 2009. (Službeni glasnik Grada Zagreba 22/09). Lokacije u istraživanju ističu se i u predmetnom postupku izmjena i dopuna Plana

PPGZ - izmjene i dopune 2014.

nositelj izrade obavijestio je javnost o izradi izmjena i dopuna Plana oglasima u Večernjem listu i Jutarnjem listu **od 5. studenog 2010. godine**

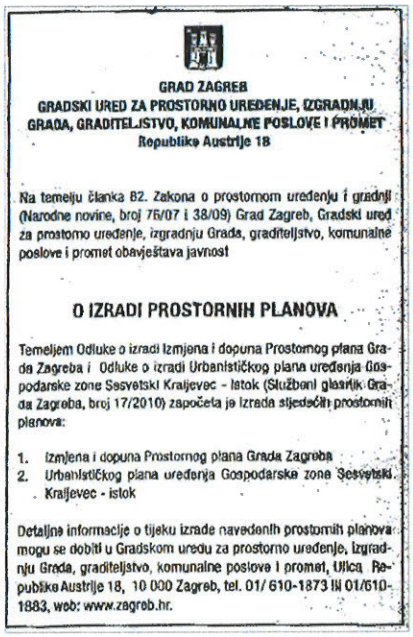

GRAD ZAGREB
GRADSKI URED ZA PROSTORNO UREĐENJE, IZGRADNJU GRADA, GRADITELJSTVO, KOMUNALNE POSLOVE I PROMET
Republike Austrije 18

Na temelju članka 82. Zakona o prostornom uređenju i gradnji (Narodne novine, broj 76/07 i 38/09) Grad Zagreb, Gradski ured za prostorno uređenje, izgradnju Grada, graditeljstvo, komunalne poslove i promet obavještava javnost

O IZRADI PROSTORNIH PLANOVA

Temeljem Odluke o izradi Izmjena i dopuna Prostornog plana Grada Zagreba i Odluke o izradi Urbanističkog plana uređenja Gospodarske zone Sesvetski Kraljevec - istok (Službeni glasnik Grada Zagreba, broj 17/2010) započeta je izrada slijedećih prostornih planova:

1. Izmjena i dopuna Prostornog plana Grada Zagreba
2. Urbanističkog plana uređenja Gospodarske zone Sesvetski Kraljevec - istok

Detaljne informacije o tijeku izrade navedenih prostornih planova mogu se dobiti u Gradskom uredu za prostorno uređenje, izgradnju Grada, graditeljstvo, komunalne poslove i promet, Ulica Republike Austrije 18, 10 000 Zagreb, tel. 01/ 610-1873 ili 01/610-1883, web: www.zagreb.hr.

GRADSKI URED ZA PROSTORNO UREĐENJE, IZGRADNJU GRADA, GRADITELJSTVO, KOMUNALNE POSLOVE I PROMET
Sektor za postupak izrade i donošenja dokumenata prostornog uređenja, Park Stara Trešenjevka 1, 10 000 Zagreb

PPGZ - izmjene i dopune 2014.

dopisom od **27. listopada 2010. godine**, nositelj izrade je s pozivom na dostavu zahtjeva **dostavio Odluku o izradi izmjena i dopuna PPGZ-a** tijelima i pravnim osobama iz članka 79. Zakona, odnosno, iz članka 10. Odluke o izradi izmjena i dopuna Plana



PPGZ - izmjene i dopune 2014.

PRETHODNA RASPRAVA _ 30. prosinac 2010.- 17. siječnja 2011.

- nositelj izrade je dopisom od 23. prosinca 2010. godine, obavijestio o provođenju prethodne rasprave nadležna tijela i osobe iz članka 79. Zakona, odnosno, iz članka 10. Odluke o izradi izmjena i dopuna Plana
- Podnesene primjedbe dostavljene po članku 79. Zakona kao i primjedbe dostavljene u prethodnoj raspravi obradio je ovlašteni stručni izrađivač: Zavod za prostorno uređenje Grada Zagreba.

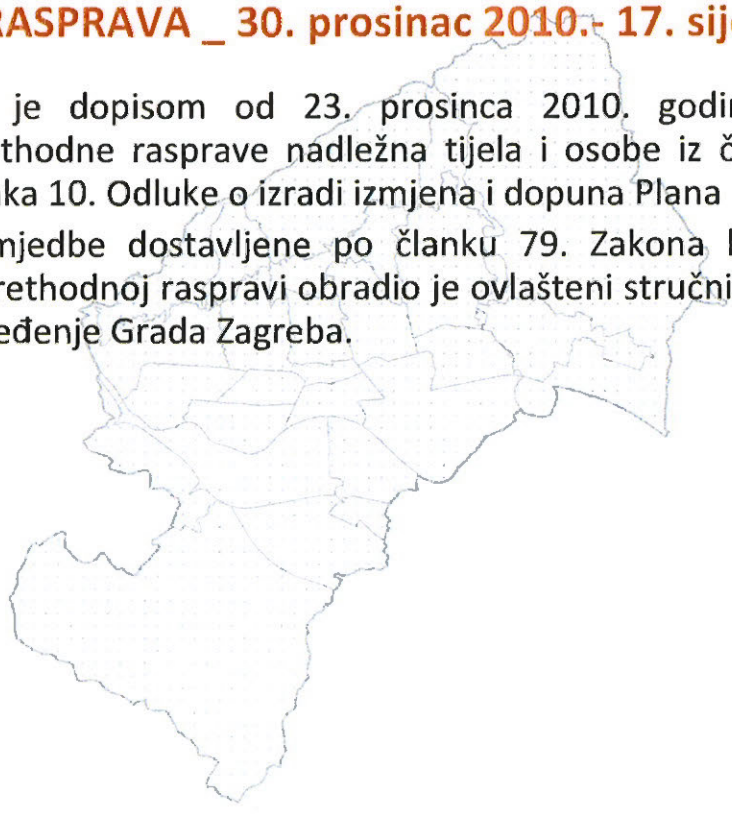

GRADSKI URED ZA PROSTORNO UREĐENJE, IZGRADNJU GRADA, GRADITELJSTVO, KOMUNALNE POSLOVE I PROMET
Sektor za postupak izrade i donošenja dokumenata prostornog uređenja, Park Stara Trešenjevka 1, 10 000 Zagreb

PPGZ - izmjene i dopune 2014.

JAVNA RASPRAVA

Na temelju Izvješća o provedenoj prethodnoj raspravi o izmjenama i dopunama Prostornog plana Grada Zagreba, gradonačelnik Grada Zagreba je 10. ožujka 2011. donio Zaključak o utvrđivanju Prijedloga odluke o izmjenama i dopunama Prostornog plana Grada Zagreba te njegovom upućivanju u javnu raspravu (Službeni glasnik Grada Zagreba 4/11), a 22. ožujka 2011. gradonačelnik Grada Zagreba donio je Zaključak o prestanku važenja Zaključka o utvrđivanju Prijedloga odluke o izmjenama i dopunama Odluke o donošenju Prostornog plana Grada Zagreba te njegovom upućivanju u javnu raspravu (Službeni glasnik Grada Zagreba 5/11).

PPGZ - izmjene i dopune 2014.

JAVNA RASPRAVA_ 2. - 16. svibanj 2011.

- Zaključkom od 18. travnja 2011. godine (Službeni glasnik Grada Zagreba 6/11) gradonačelnik Grada Zagreba ponovno je utvrdio Prijedlog Odluke o izmjenama i dopunama Odluke o donošenju Prostornog plana Grada Zagreba i uputio ga u javnu raspravu

- Temeljem članka 87. Zakona, dostavljena je i posebna obavijest o početku javne rasprave o Prijedlogu izmjena i dopuna Prostornog plana Grada Zagreba svim tijelima iz članka 10. Odluke o izradi izmjena i dopuna Plana u privitku koje je dostavljen i Prijedlog Odluke Odluke o izmjena i dopuna Odluke o donošenju Prostornog plana Grada Zagreba i prikaz Odluke s naznačenim promjenama te Sažetkom za javnost. Sažetak za javnost bio je dostupan i na web stranicama Grada Zagreba, Sektora za postupak izrade i donošenja dokumenata prostornog uređenja

GRADSKI URED ZA PROSTORNO UREĐENJE, IZGRADNJU GRADA, GRADITELJSTVO, KOMUNALNE POSLOVE I PROMET
Sektor za postupak izrade i donošenja dokumenata prostornog uređenja, Park Stara Trešenjevka 1, 10 000 Zagreb

PPGZ - izmjene i dopune 2014.

JAVNA RASPRAVA_ 2. - 16. svibanj 2011.

- Javno izlaganje održano je u prostoru Tribine Grada Zagreba, Kaptol 27, u četvrtak, 12. svibnja 2011. u 18 h, gdje je također bio izložen Plan sa svim sastavnim dijelovima

- na poziv Vijeća gradske četvrti Novi Zagreb-istok i Sesvete održani su zborovi građana u Mjesnom odboru Jakuševec , odnosno u Dumovcu, na kojima se raspravljalo o predmetnim izmjenama i dopunama Plana.

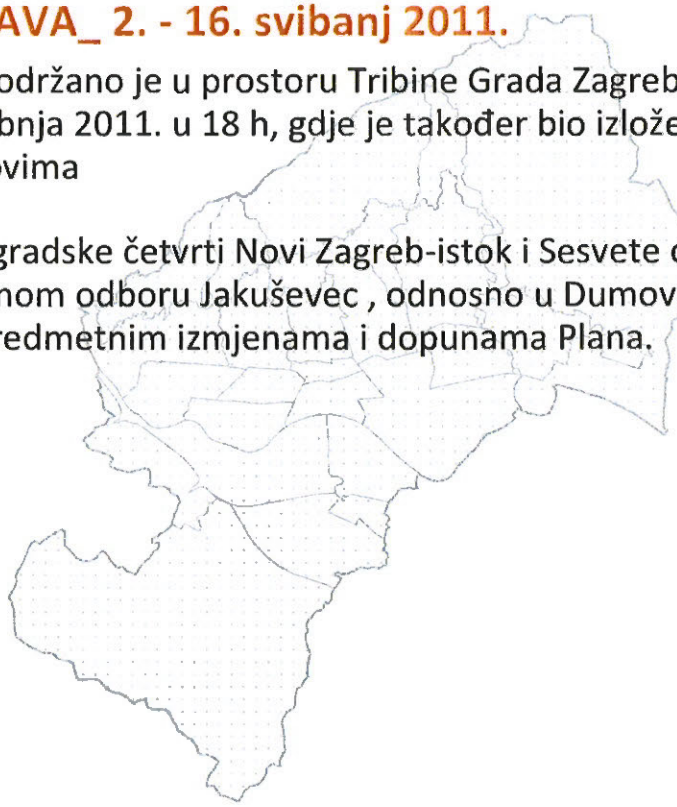

PPGZ - izmjene i dopune 2014.

Odluka o izmjenama i dopunama odluke o izradi izmjena i dopuna Prostornog plana Grada Zagreba

(Službeni glasnik Grada Zagreba 5/12 od 29. ožujka 2012. godine)

ODLUKA O IZRADI IZMJENA I DOPUNA PLANA DOPUNJENA JE SLIJEDEĆIM CILJEVIMA:

- utvrđivanje novih granica Parka prirode Medvednica u skladu sa Zakonom o izmjenama zakona o proglašenju zapadnog dijela Medvednice parkom prirode (Narodne novine 25/09),

- utvrđivanje novih granica pojedinih nepokretnih kulturnih dobara s Liste zaštićenih kulturnih dobara Republike Hrvatske za Grad Zagreb u skladu s Izvodom iz registra kulturnih dobara Republike Hrvatske br. 01/2011, kojeg je objavilo Ministarstvo kulture Republike Hrvatske (Narodne novine broj 92/11) od 3.8.2011.,

GRADSKI URED ZA PROSTORNO UREĐENJE, IZGRADNJU GRADA, GRADITELJSTVO, KOMUNALNE POSLOVE I PROMET
Sektor za postupak izrade i donošenja dokumenata prostornog uređenja, Park Stara Trešnjevka 1, 10 000 Zagreb

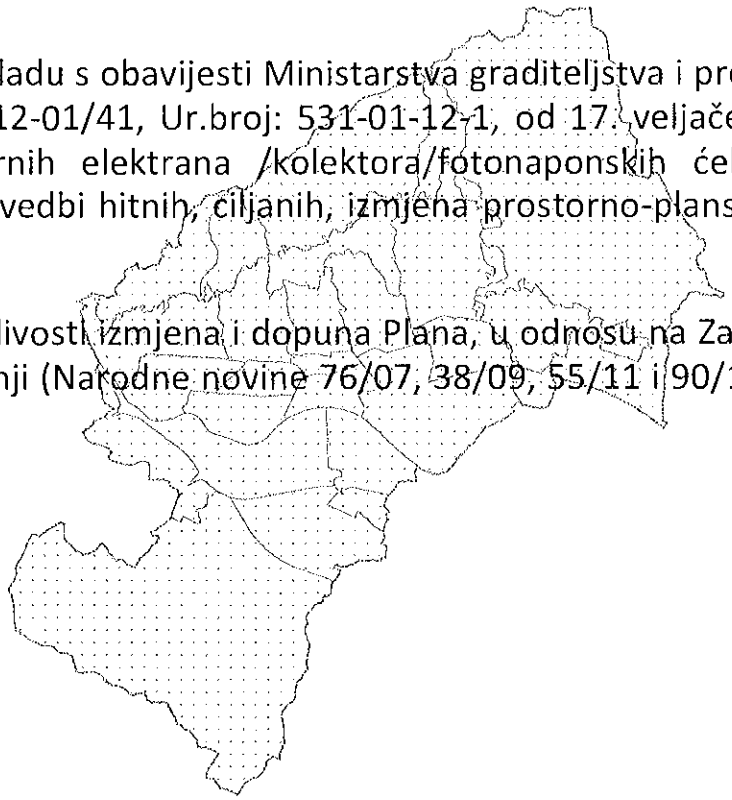

- postupanje u skladu s obavijesti Ministarstva graditeljstva i prostornog uređenja (Klasa: 350-01/12-01/41, Ur.broj: 531-01-12-1, od 17. veljače 2012.) o potrebi planiranja solarnih elektrana /kolektora/fotonaponskih ćelija u prostornim planovima i provedbi hitnih, ciljanih, izmjena prostorno-planske dokumentacije u tu svrhu,

- provjeru provedivosti izmjena i dopuna Plana, u odnosu na Zakon o prostornom uređenju i gradnji (Narodne novine 76/07, 38/09, 55/11 i 90/11), i usklađenje s istim.

PPUG - izmjene i dopune 2014.

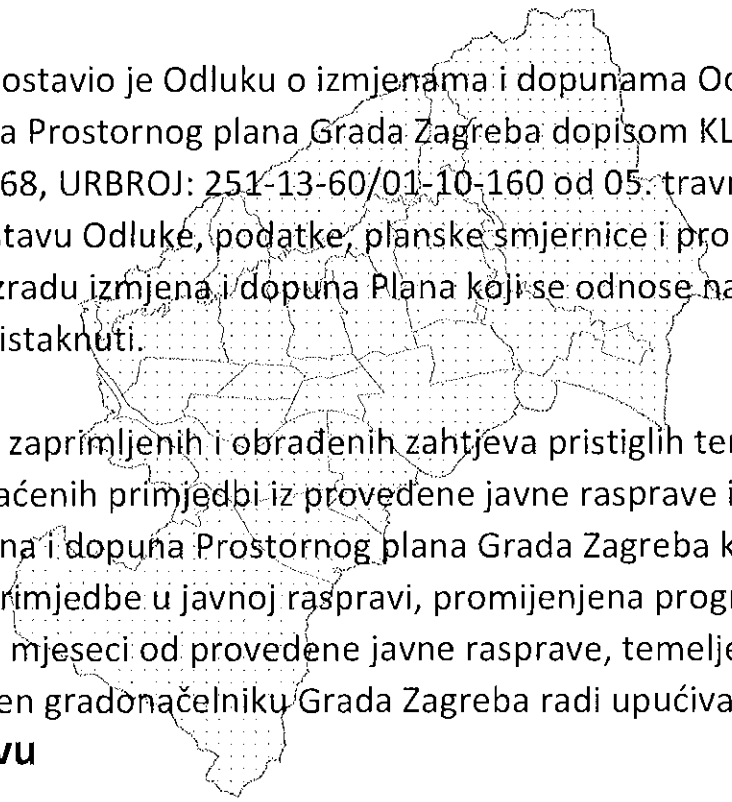

- Nositelj izrade dostavio je Odluku o izmjenama i dopunama Odluke o izradi izmjena i dopuna Prostornog plana Grada Zagreba dopisom KLASA: 350-07/10-02/268, URBROJ: 251-13-60/01-10-160 od 05. travnja 2012. godine zatraživši uz dostavu Odluke, podatke, planske smjernice i propisane dokumente za izradu izmjena i dopuna Plana koji se odnose na ciljeve koje su istom Odlukom istaknuti.

- Na temelju tako zaprimljenih i obrađenih zahtjeva pristiglih temeljem članka 79. Zakona te prihvaćenih primjedbi iz provedene javne rasprave izrađen je Nacrt prijedloga izmjena i dopuna Prostornog plana Grada Zagreba koji je, s obzirom na prihvaćene primjedbe u javnoj raspravi, promijenjena programska polazišta i protok više od 6 mjeseci od provedene javne rasprave, temeljem članka 95. Zakona dostavljen gradonačelniku Grada Zagreba radi upućivanja u **ponovnu javnu raspravu**

GRADSKI URED ZA PROSTORNO UREĐENJE, IZGRADNJU GRADA, GRADITELJSTVO, KOMUNALNE POSLOVE I PROMET
Sektor za postupak izrade i donošenja dokumenata prostornog uređenja, Park Stara Trešenjevka 1, 10 000 Zagreb

nositelj izrade je dopisom od 16. srpnja 2012. godine, obavijestio o provođenju ponovne javne rasprave nadležna tijela i osobe iz članka 79. Zakona, odnosno, iz članka 10. Odluke o izradi izmjena i dopuna Plana

nositelj izrade obavijestio je javnost o provođenju ponovne javne rasprave **objavom oglasa u Večernjem listu, Jutarnjem listu** te na web-stranicama Grada Zagreba i Ministarstva graditeljstva i prostornog uređenja

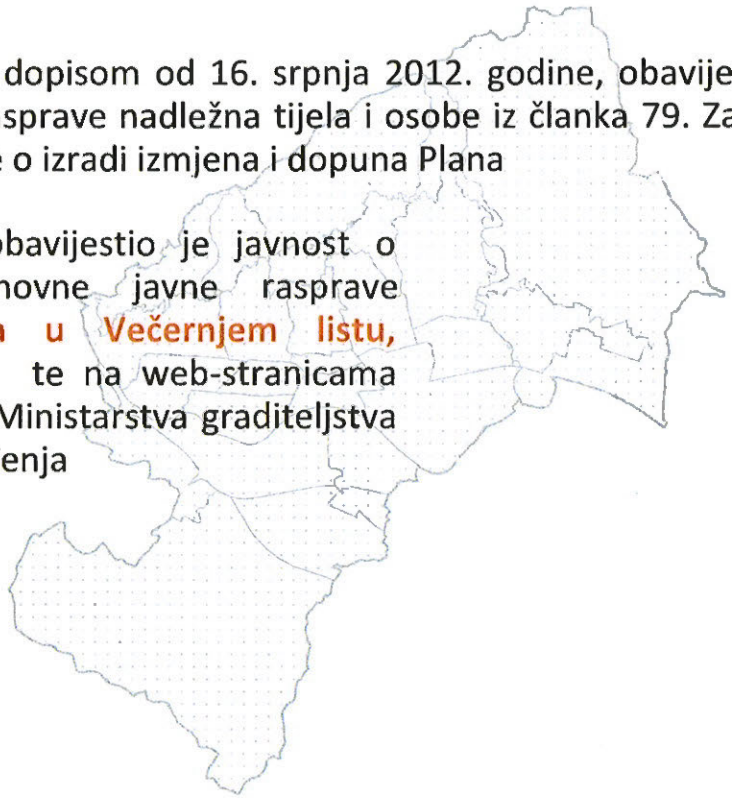

PPGZ - izmjene i dopune 2014.

PONOVNA JAVNA RASPRAVA _ 23. srpanj - 6. kolovoz 2012.

- Plan je bio izložen na javni uvid u predvorju zgrade Gradske uprave, na lokaciji Trg Stjepana Radića 1, radnim danom od 9.00 do 17.00 sati.

- Javno izlaganje o Prijedlogu odluke o izmjenama i dopunama Odluke o donošenju Plana održano je u prostoru Tribine Grada Zagreba, Kaptol 27, dana 25. srpnja 2012. godine u 17:00 gdje je također bio izložen Plan sa svim sastavnim dijelovima i o čemu je vođen zapisnik

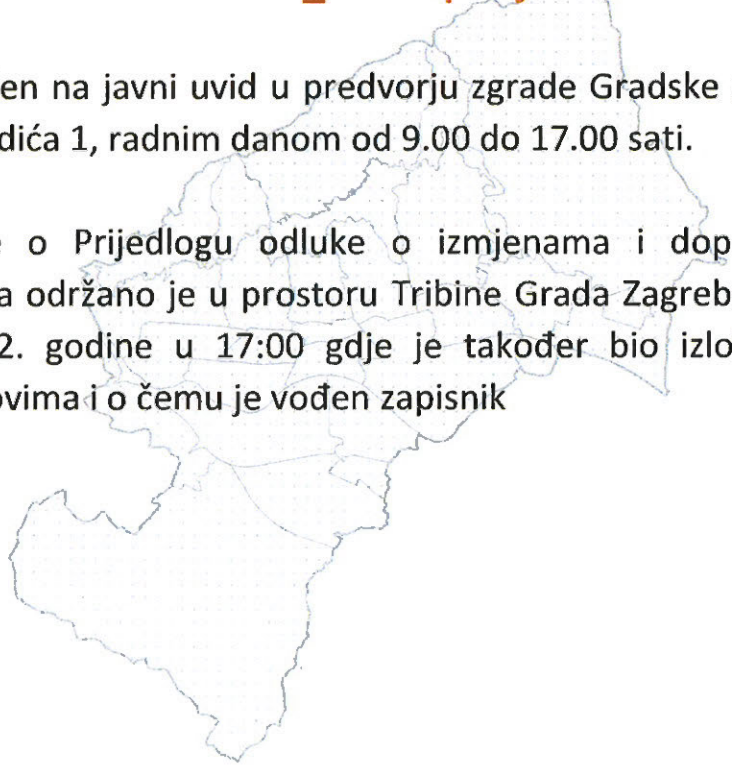

GRADSKI URED ZA PROSTORNO UREĐENJE, IZGRADNJU GRADA, GRADITELJSTVO, KOMUNALNE POSLOVE I PROMET
Sektor za postupak izrade i donošenja dokumenata prostornog uređenja, Park Stara Trešenjevka 1, 10 000 Zagreb

pristiglo je 73 podnesaka raščlanjenih na 106 očitovanja, prijedloga ili primjedbi, uključivo i zaključak Vijeća Gradske četvrti Sesvete sa 28. Sjednice, održane 23. srpnja 2012., kojim podržavaju stav izražen Zaključkom Vijeća Mjesnog odbora Dumovec, Sesvetski Kraljevec, Kraljevački Novaki i Kobiljak i upućenim zajedničkim primjedbama od 16. svibnja 2011. te iskazano na sastanku-zboru građana od 16. svibnja 2011. u Dumovcu u kojem se Vijeće **izričito protivi** ikakvom planiranju "lokacije u istraživanju" na području Gradske četvrti Sesvete, odnosno Dumovečkog luga.

PPGZ - izmjene i dopune 2014.

Tako pristigla pisana očitovanja, mišljenja, prijedlozi i primjedbe na Prijedlog izmjena i dopuna Plana, koje su, u roku i na način određen u članku 90. Zakona, podnijeli građani, udruge, tijela mjesne samouprave i druge pravne osobe obradio je **stručni izrađivač Plana Zavod za prostorno uređenje Grada Zagreba** i u suradnji s nositeljem izrade pripremio izvješće o ponovnoj javnoj raspravi te **izradio Nacrt konačnog prijedloga izmjena i dopuna Prostornog plana Grada Zagreba.**

GRADSKI URED ZA PROSTORNO UREĐENJE, IZGRADNJU GRADA, GRADITELJSTVO, KOMUNALNE POSLOVE I PROMET
Sektor za postupak izrade i donošenja dokumenata prostornog uređenja, Park Stara Trešenjevka 1, 10 000 Zagreb

Ocjena o potrebi strateške procjene utjecaja na okoliš izmjena i dopuna Prostornog plana Grada Zagreba

Postupak ocjene proveo je Gradski ured za energetiku, zaštitu okoliša i održivi razvoj te je donesen Zaključak o neprovođenju strateške procjene utjecaja na okoliš izmjena i dopuna Plana, budući je utvrđeno da vjerojatno značajni utjecaj na okoliš i prirodu mogu nastati isticanjem "lokacija u istraživanju" za gospodarenje otpadom i produženjem korištenja odlagališta Prudinec do 31.12.2015. a što je već opisano i procijenjeno Strateškom studijom utjecaja Nacrta prijedloga plana gospodarenja otpadom u Gradu Zagrebu do 2015. na okoliš koja sadrži i Glavnu ocjenu prihvatljivosti utjecaja Nacrta Plana na ekološku mrežu.

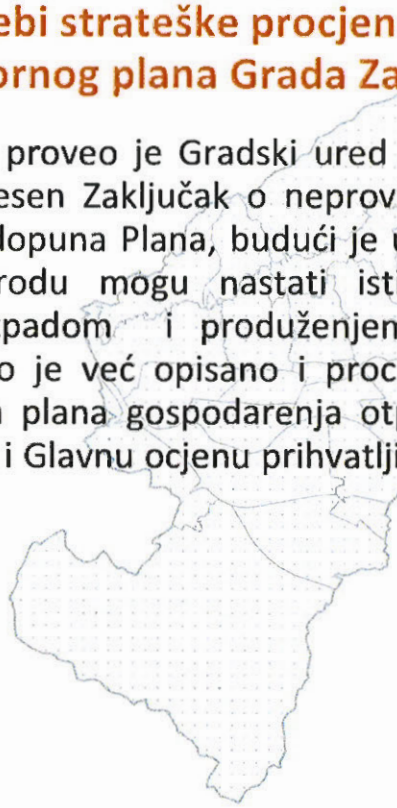

PPGZ - izmjene i dopune 2014.

U prosincu 2012. godine, nositelj izrade uputio je Nacrt konačnog prijedloga izmjena i dopuna Plana, sa svim potrebnim suglasnostima, gradonačelniku na utvrđivanje, a prije slanja Ministarstvu graditeljstva i prostornog uređenja na konačnu suglasnost.

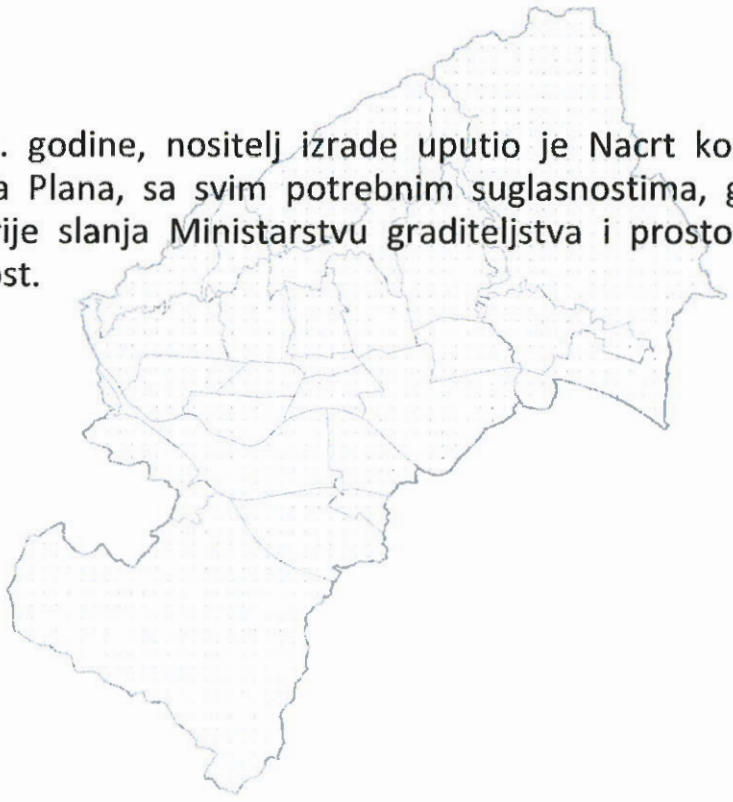

GRADSKI URED ZA PROSTORNO UREĐENJE, IZGRADNJU GRADA, GRADITELJSTVO, KOMUNALNE POSLOVE I PROMET
Sektor za postupak izrade i donošenja dokumenata prostornog uređenja, Park Stara Trešnjevka 1, 10 000 Zagreb

PPGZ - izmjene i dopune 2014.

U postupku javne rasprave o **prijedlogu Plana gospodarenja otpadom u Gradu Zagrebu do 2015.** u veljači 2013. gradonačelnik Grada Zagreba je donio Zaključak, KLASA: 351-03/13-08/2, URBROJ: 251-02-01-13-1, od 18. veljače 2013., koji je zahtijevao izmjenu predmetnog Prijedloga plana, a time i izmjene Nacrta konačnog prijedloga izmjena i dopuna Prostornog plana Grada Zagreba.

Slijedom toga, a sukladno članku 93. Zakona o prostornom uređenju i gradnji, ovlašteni stručni izrađivač, Zavod za prostorno uređenje Grada Zagreba, dostavio je izmijenjeni Nacrt prijedloga izmjena i dopuna Plana za II ponovnu javnu raspravu i korigirane obrađene primjedbe zaprimljene u I ponovnoj javnoj raspravi te se zajedno s pripadajućim materijalom upućuju u **II ponovnu javnu raspravu.**

PPGZ - izmjene i dopune 2014.

Gradonačelnik Grada Zagreba donio je Zaključak o utvrđivanju Prijedloga odluke o izmjenama i dopunama Odluke o donošenju PPGZ-a i upućivanju istog u II ponovnu javnu raspravu.
(Službeni glasnik Grada Zagreba 15/14 od 3. srpnja 2014. godine)

II PONOVNA JAVNA RASPRAVA _ 14. - 21. srpanj 2014.

GRADSKI URED ZA PROSTORNO UREĐENJE, IZGRADNJU GRADA, GRADITELJSTVO, KOMUNALNE POSLOVE I PROMET
Sektor za postupak izrade i donošenja dokumenata prostornog uređenja, Park Stara Trešenjevka 1, 10 000 Zagreb

PPGZ - izmjene i dopune 2014.

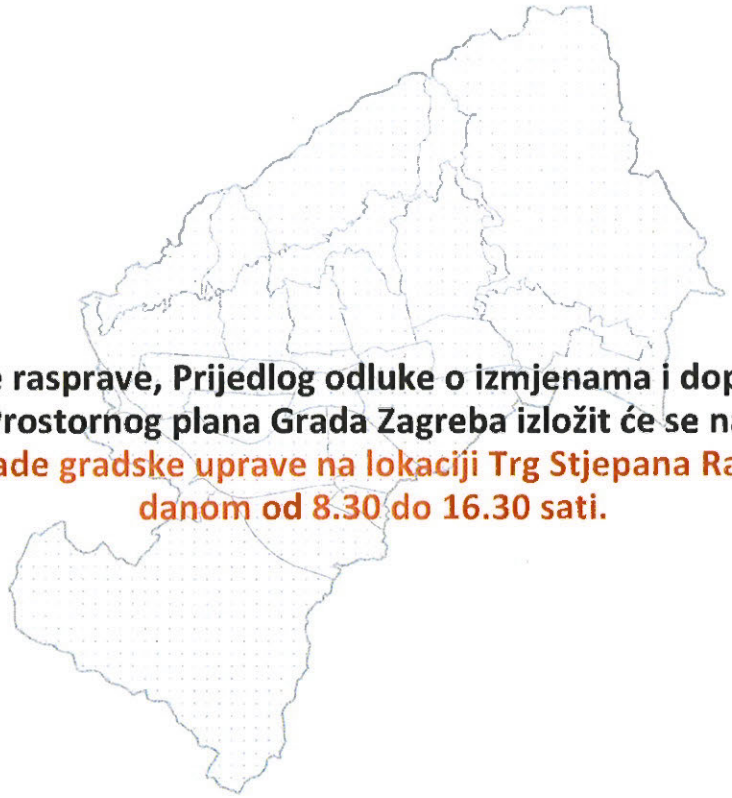

Za vrijeme javne rasprave, Prijedlog odluke o izmjenama i dopunama Odluke o donošenju Prostornog plana Grada Zagreba izložit će se na javni uvid u predvorju zgrade gradske uprave na lokaciji Trg Stjepana Radića 1, radnim danom od 8.30 do 16.30 sati.

GRADSKI URED ZA PROSTORNO UREĐENJE, IZGRADNJU GRADA, GRADITELJSTVO, KOMUNALNE POSLOVE I PROMET
Sektor za postupak izrade i donošenja dokumenata prostornog uređenja, Park Stara Trešenjevka 1, 10 000 Zagreb

PPGZ - izmjene i dopune 2014.

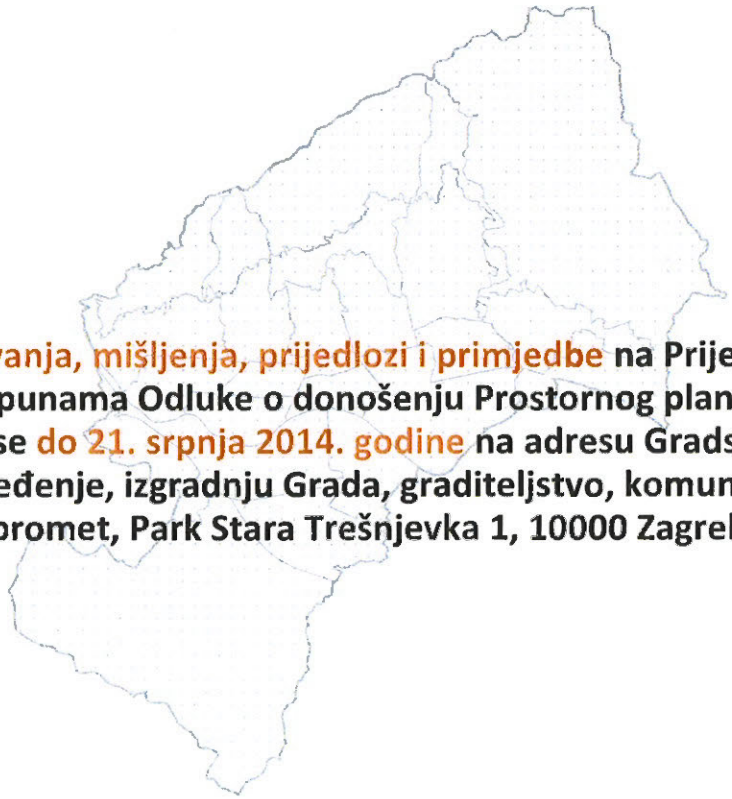

Pisana očitovanja, mišljenja, prijedlozi i primjedbe na Prijedlog odluke o izmjenama i dopunama Odluke o donošenju Prostornog plana Grada Zagreba dostavljaju se do 21. srpnja 2014. godine na adresu Gradskog ureda za prostorno uređenje, izgradnju Grada, graditeljstvo, komunalne poslove i promet, Park Stara Trešnjevka 1, 10000 Zagreb.

GRADSKI URED ZA PROSTORNO UREĐENJE, IZGRADNJU GRADA, GRADITELJSTVO, KOMUNALNE POSLOVE I PROMET
Sektor za postupak izrade i donošenja dokumenata prostornog uređenja, Park Stara Trešenjevka 1, 10 000 Zagreb



HVALA NA PAŽNJI !

GRADSKI URED ZA PROSTORNO UREĐENJE, IZGRADNJU GRADA, GRADITELJSTVO, KOMUNALNE POSLOVE I PROMET
Sektor za postupak izrade i donošenja dokumenata prostornog uređenja, Park Stara Trešnjevka 1, 10 000 Zagreb

PROSTORNI PLAN GRADA ZAGREBA

Izmjene i dopune 2014.
- ponovna javna rasprava



Zavod za prostorno uređenje Grada Zagreba
srpanj, 2014.

OBUHVAT PLANA:
administrativno područje Grada Zagreba
Zagreb + Sesvete + 68 naselja = 640 km^2

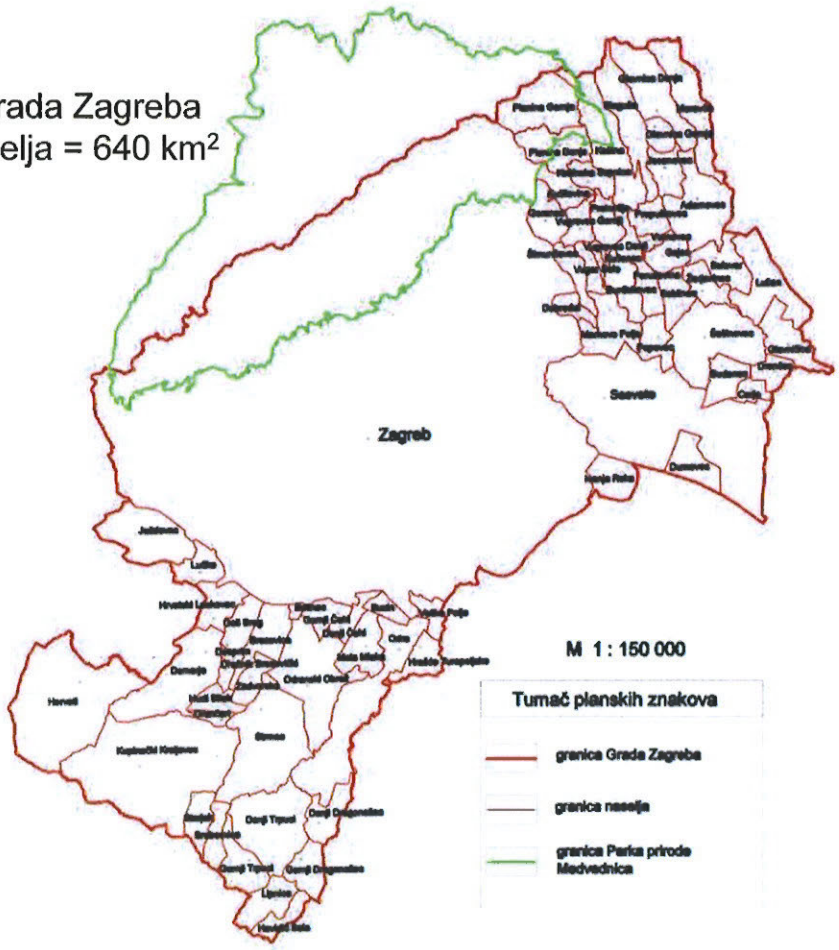

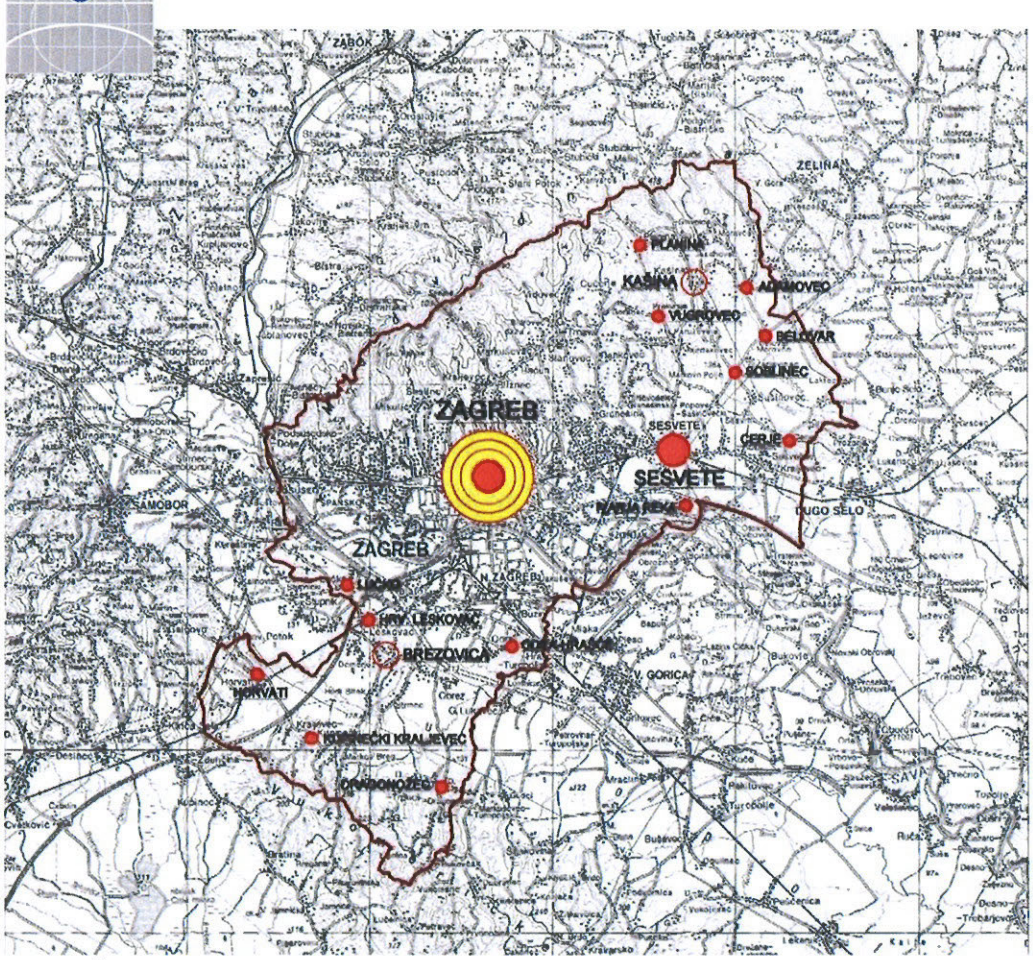

ZAGREB 2000
NOVA URBANA STRATEGIJA

PROSTORNI PLAN GRADA ZAGREBA

KARTOGRAM 3:
Sustav središnjih naselja i razvojnih središta

Tumač planskih znakova

- glavni grad (državno i srednjeeuropsko središte)
- manje regionalno središte
- područno središte
- lokalno središte
- granica Grada Zagreba

GRAD ZAGREB
Zavod za prostorno uređenje
Grada Zagreba

Zagreb, 2014.

Ciljevi izmjena i dopuna Prostornog plana

Odluka o izradi izmjena i dopuna Prostornog plana Grada Zagreba („Službeni glasnik Grada Zagreba", br. 17/10 i 5/12)

- **osigurati minimalne tehničke uvjete za zbrinjavanje otpada na odlagalištu Prudinec (produljenje roka zatvaranja do 31.12.2015.)**
- **osim već utvrđenih lokacija istaknuti lokacije u istraživanju za potrebe izrade i realizacije Plana gospodarenja otpadom u Gradu Zagrebu za razdoblje do 2015.**
- **korigirati granice PP Medvednica sukladno Zakonu o proglašenju zapadnog dijela Medvednice parkom prirode („Narodne novine", br. 24/81 i 25/09)**
- **korigirati granice pojedinih nepokretnih kulturnih dobara s Liste zaštićenih kulturnih dobara RH i uskladiti s Izvodom iz registra kulturnih dobara RH br. 01/2011 („Narodne novine", br. 92/11)**
- sukladno obavijesti Ministarstva graditeljstva i prostornog uređenja (KLASA: 350-01/12-01/41, URBROJ: 531-01-12-1, od 17. veljače 2012.) dopuniti poglavlje 5.3. Energetski sustavi uvjetima za realizaciju fotonaponskih sustava
- provjeriti provedivost Plana u odnosu na Zakon i izvršiti nužno usklađenje s istim

Prijedlog lokacija za CSGO Grada Zagreba

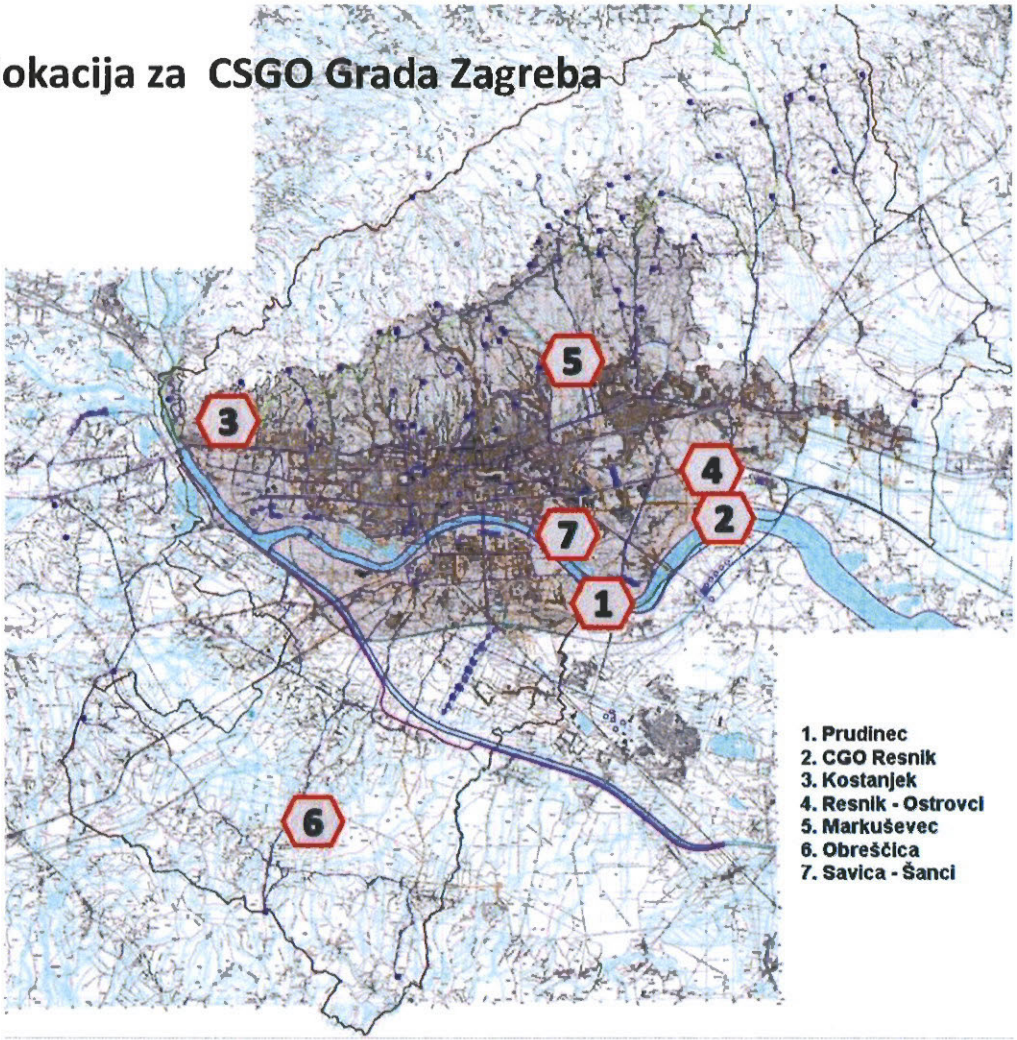

1. Prudinec
2. CGO Resnik
3. Kostanjek
4. Resnik - Ostrovci
5. Markuševec
6. Obreščica
7. Savica - Šanci

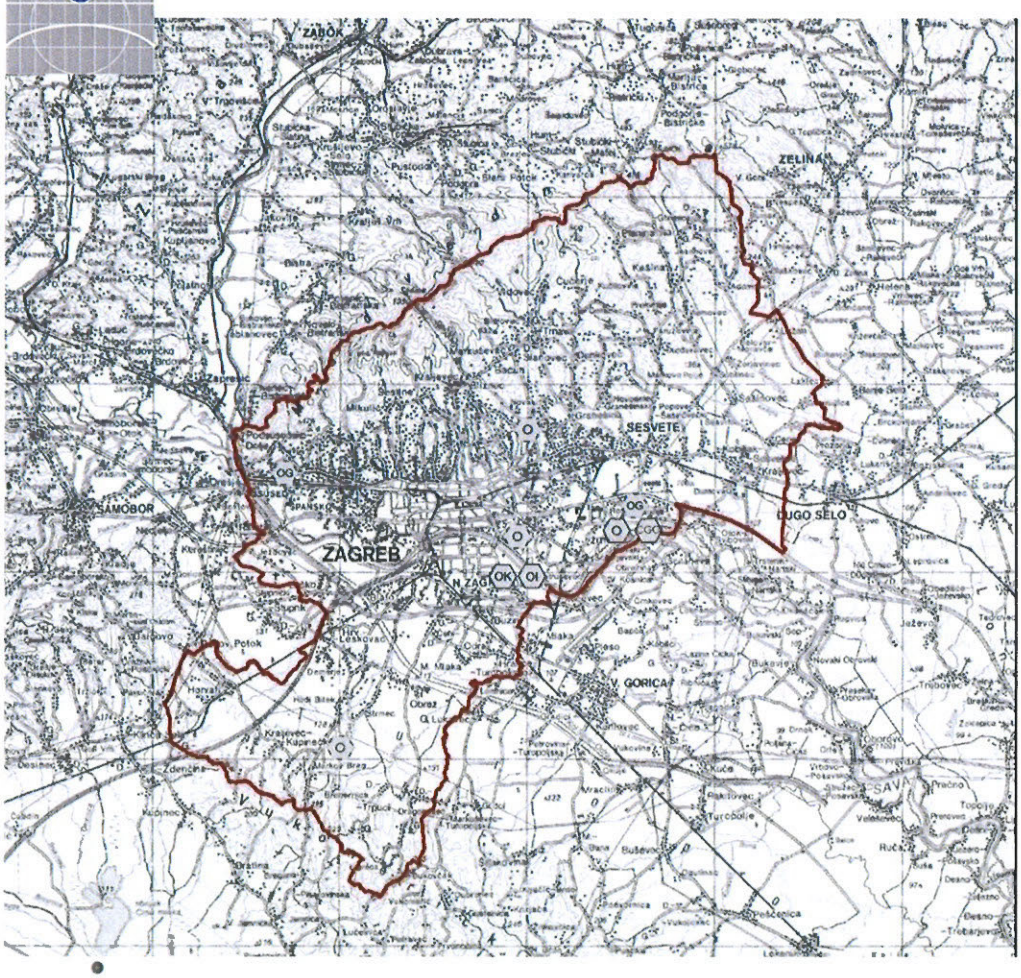

ZAGREB
NOVA URBANA STRATEGIJA

PROSTORNI PLAN GRADA ZAGREBA

KARTOGRAM 5:

Postupanje s otpadom

Tumač planskih znakova

- granica Grada Zagreba
- postrojenje za termičku obradu otpada
- građevina za biološku ili termičku obradu otpada - u istraživanju
- OK odlagalište komunalnog otpada
- OI odlagalište inertnog otpada
- CGO centar za gospodarenje otpadom
- OG lokacija za građevni otpad i zemljani iskop - u istraživanju

GRAD ZAGREB
Zavod za prostorno uređenje
Grada Zagreba

Zagreb, 2014.

Povijesni pregled

- **1986. PPGZ**
- 1995. idPPGZ
- 2000. np idPPGZ
- **2001. PPGZ**
- 2003. idPPgz
- 2006. idPPGZ
- 2009. idPPGZ
- 2010. oi idPPGZ
- 2012. nkp idPPGZ
- 2014. npp idPPGZ

- **1993. Integralni koncept gospodarenja otpadom i zbrinjavanja mulja otpadnih voda za Grad Zagreb, ARGE**
- 1999. Program prostornog uređenja RH
- **2001. višekriterijalna analiza za odabir jedne od dviju predloženih lokacija z izgradnju PTOOZ (za Žitnjak istok), NOVUM/UTV-EPZ**
- 2002. Nacionalni plan djelovanja na okoliš
- **2005. SUO za PTOO Žitnjak istok**
- **2006. Program gospodarenja otpadom, IGH**
- 2007. PGO RH, (id 2010. i 2011.)
- **2012. nacrt PGO**
- **2014. nacrt PGO**

Prudinec - Jakuševec

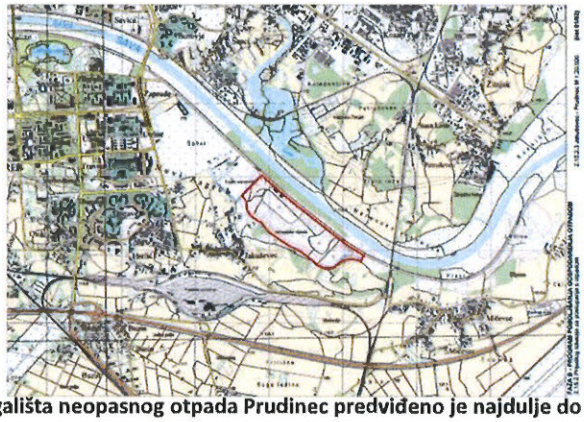

Odlaganje otpada na sanacijom pripremljenu površinu odlagališta neopasnog otpada Prudinec predviđeno je najdulje do 31. prosinca 2015. godine.

Do otvaranja novog Centra za gospodarenje otpadom, komunalni i inertni otpad će se odlagati na uređenom dijelu odlagališta Prudinec, na način koji će omogućiti uređivanje ove površine u skladu s namjenom određenom GUP-om grada Zagreba, odnosno drugim prostornim planom užeg područja.

Do zatvaranja odlagališta na ovoj lokaciji je moguće i provoditi sortiranje i predobradu komunalnog otpada, glomaznog otpada, građevnog otpada, sortiranje odvojeno prikupljenih komponenti otpada te biološku obradu otpada u postojećoj kompostani.





Jakuševec – PPGZ

karta 1:25000

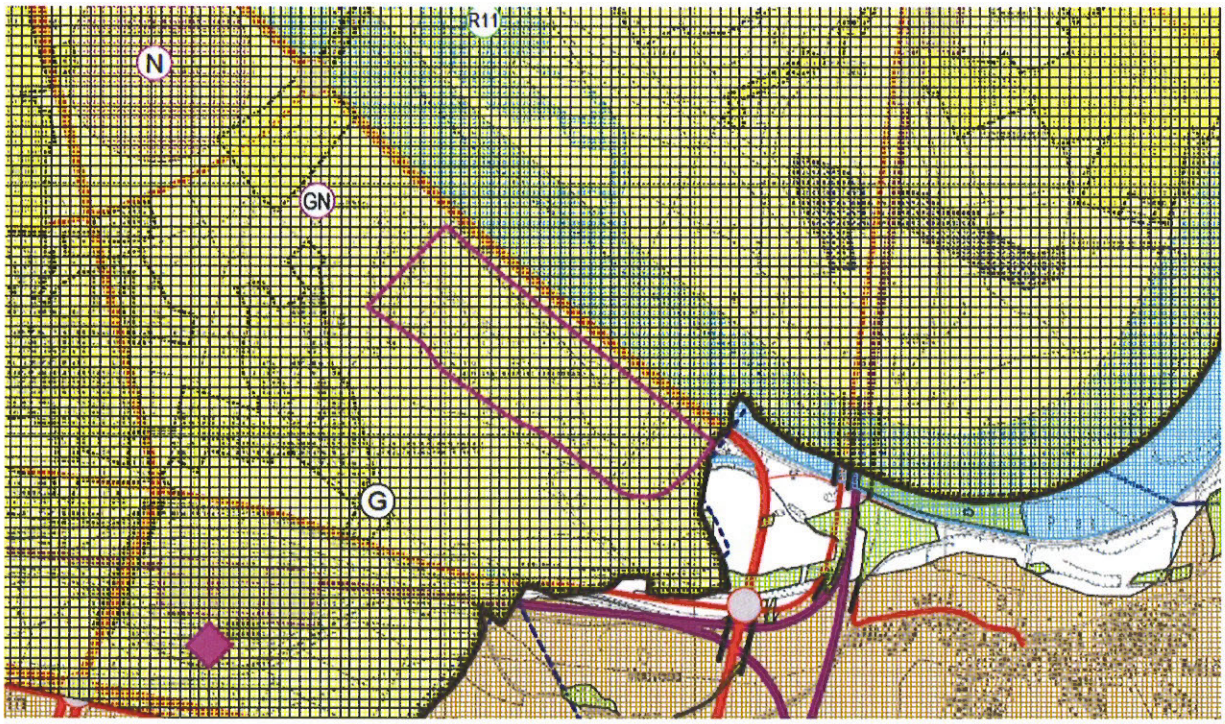

Jakuševec - GUP 2013

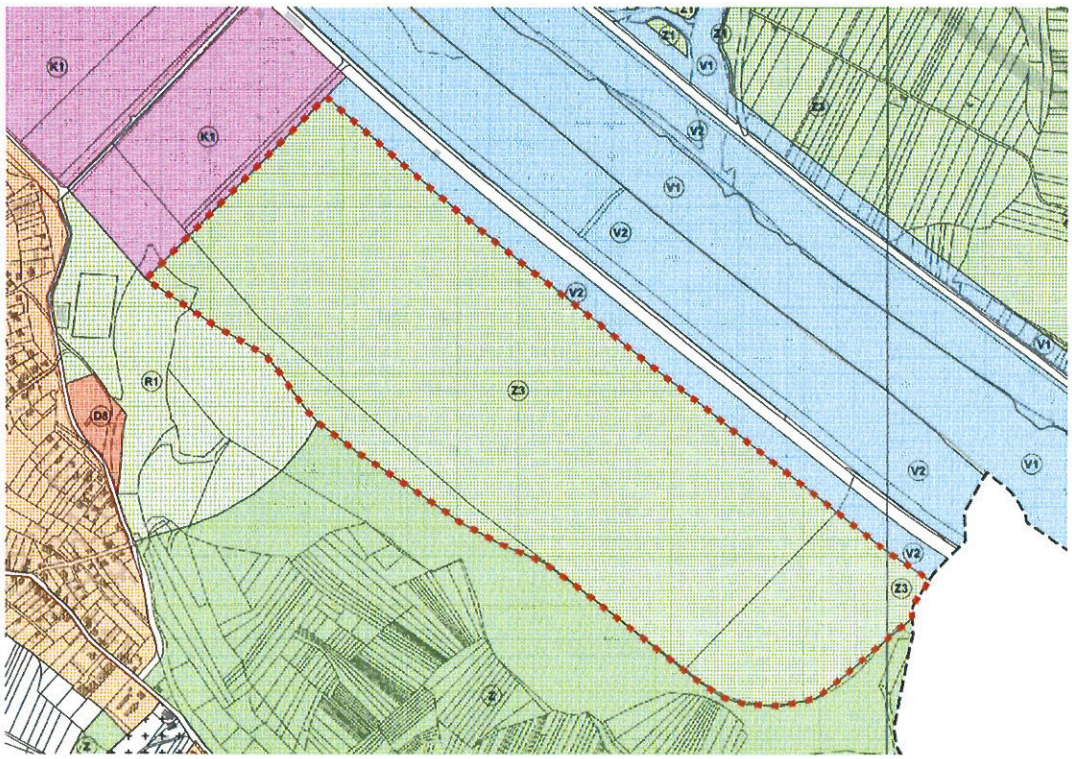

CGO Resnik

Višekriterijalnom analizom za odabir jedne od dviju predloženih lokacija za izgradnju PTOOZ-a (Savica-Šanci i Žitnjak-istok), Konzorcij NOVUM/UTW-EPZ, **2001**. godine, utvrđena je prednost lokacije uz CUPOVZ (Žitnjak-istok).

Izmjenama i dopunama Prostornog plana Grada Zagreba **2003**. („Službeni glasnik Grada Zagreba", br. **11**/03) brisana je lokacija na Savici i predložena je nova lokacija u istraživanju na lokaciji Resnik – CUPOVZ.







Nakon izrade Programa gospodarenja otpadom Grada Zagreba lokacija je utvrđena u dokumentima prostornog uređenja kao lokacija za postrojenje za termičku obradu otpada bez oznake „u istraživanju" **2006**. godine (izmjene i dopune Prostornog plana Grada Zagreba („Službeni glasnik Grada Zagreba", br. 2/06) i izmjene i dopune Generalnog urbanističkog plana grada Zagreba („Službeni glasnik Grada Zagreba", br. 8/06)).

Ovaj prijedlog izmjena i dopuna Prostornog plana preuzima utvrđenu lokaciju za termičku obradu otpada i omogućava upotpunjavanje ostalim sadržajima Centra za gospodarenje otpadom sukladno posebnim propisima.

CGO Resnik

Korištenje i namjena prostora - 1:25000

- PPGZ 2009
- PPGZ 2014

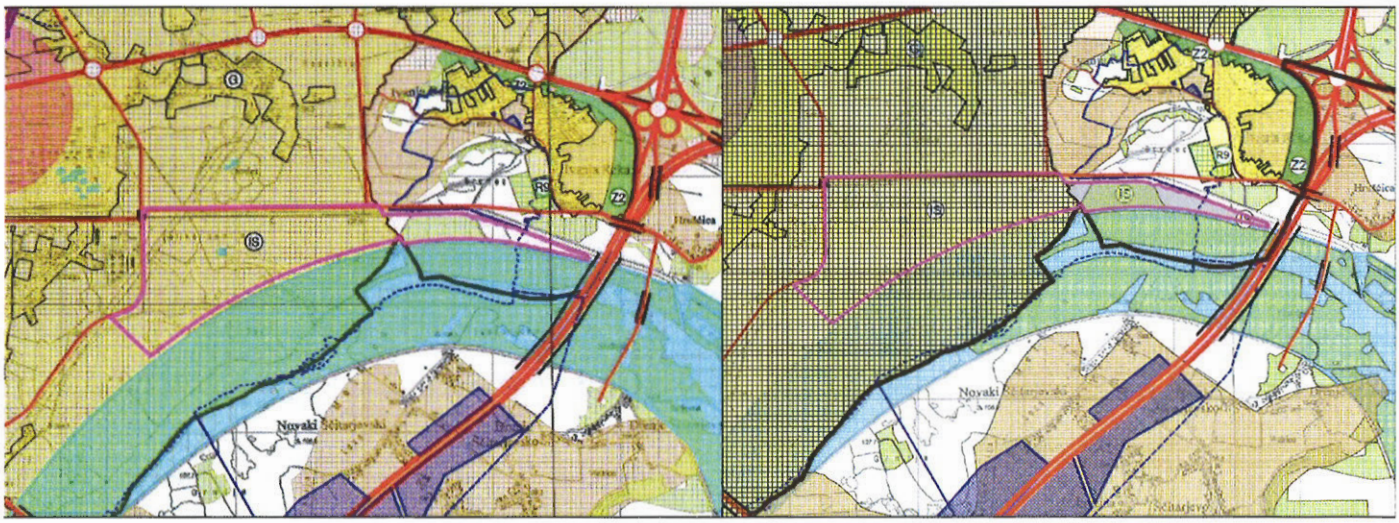

CGO Resnik

2. INFRASTRUKTURNI SUSTAVI I MREŽE, 2.A. ENERGETSKI SUSTAV
2.B. Vodnogospodarski sustav, Obrada, skladištenje i odlaganje otpada - 1:25000

- PPGZ 2009
- PPGZ 2014

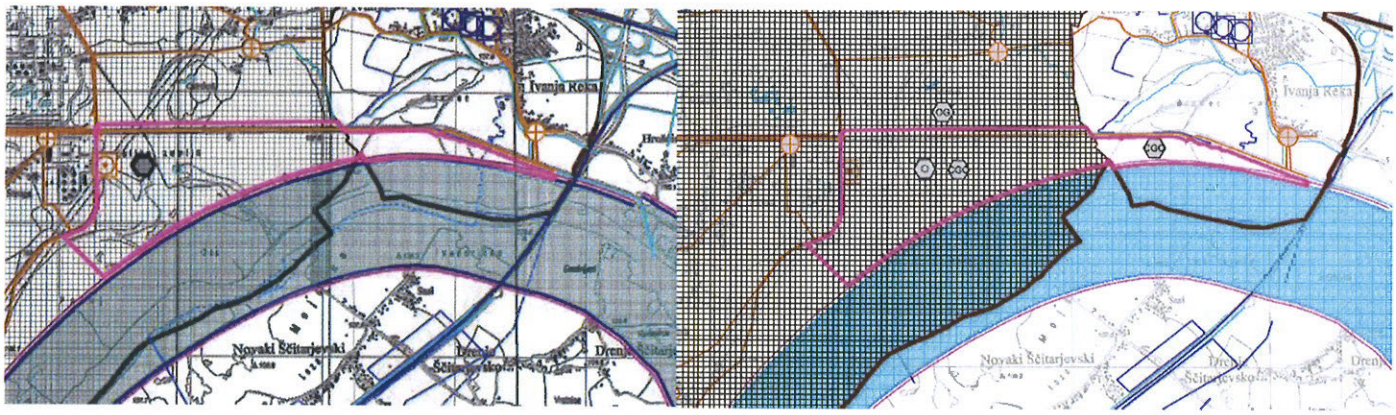

CGO Resnik

Građevinska područja naselja – 1:5000

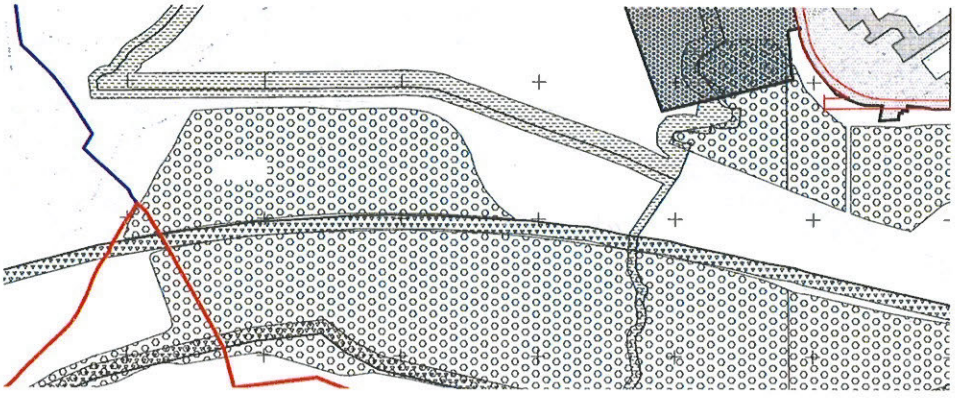

- PPGZ 2009

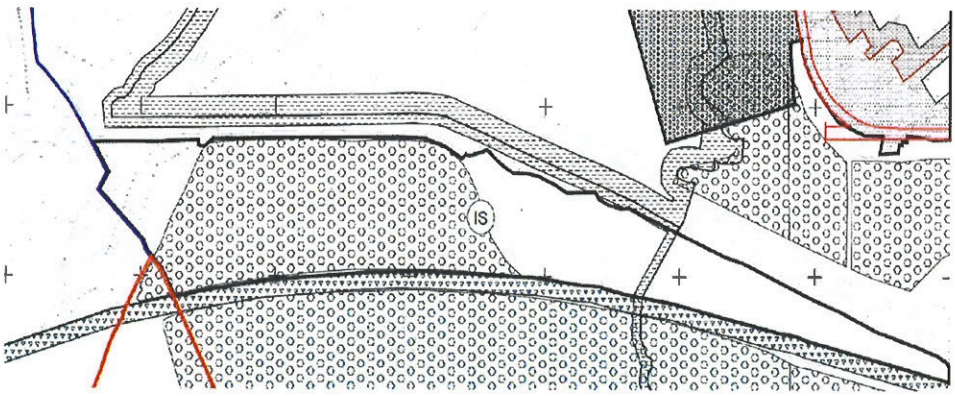

- PPGZ 2014

ZCGO i CUPOVZ u odnosu na zone vodozaštite

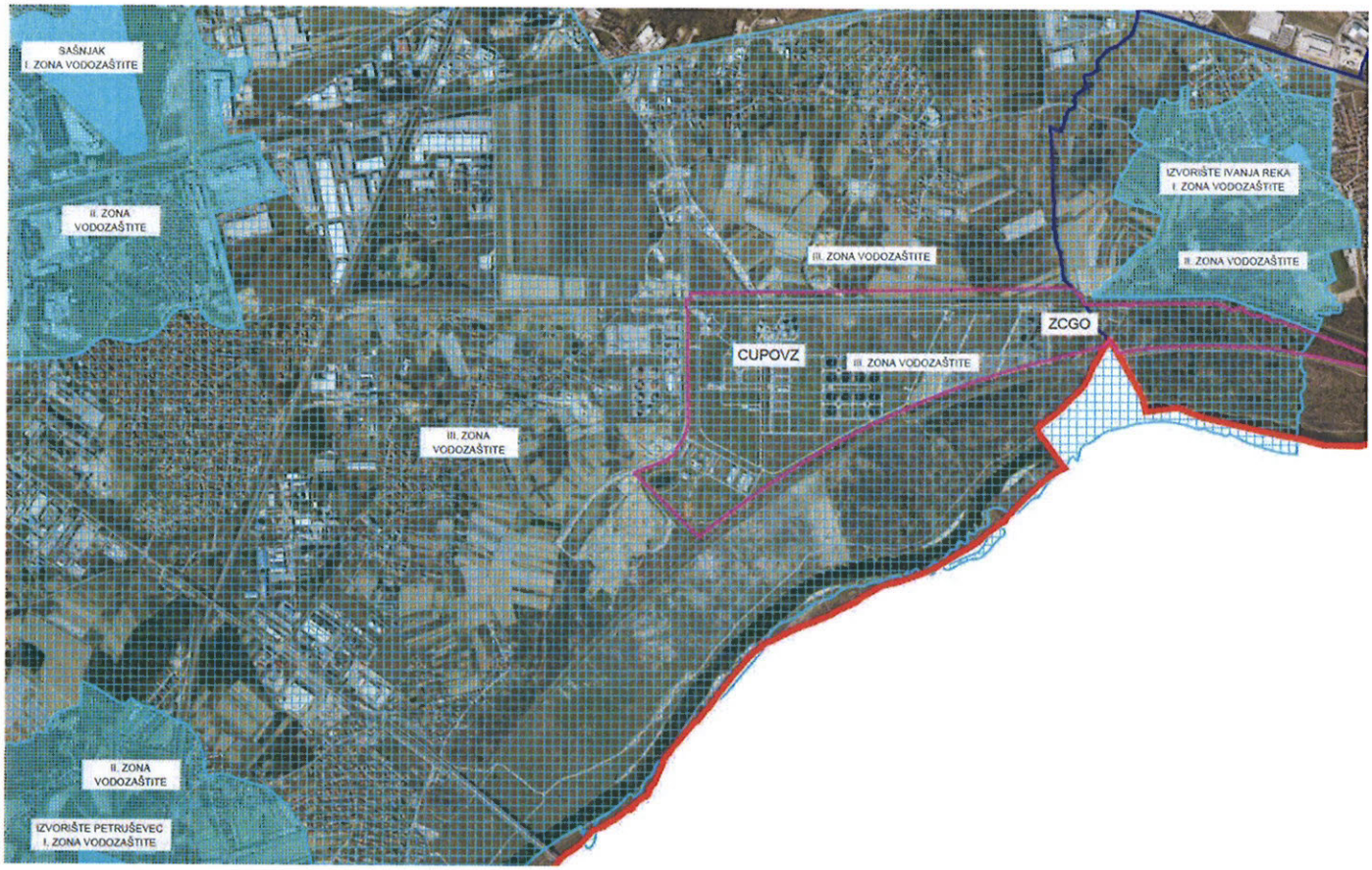

CGO Resnik - imovinsko-pravni odnosi

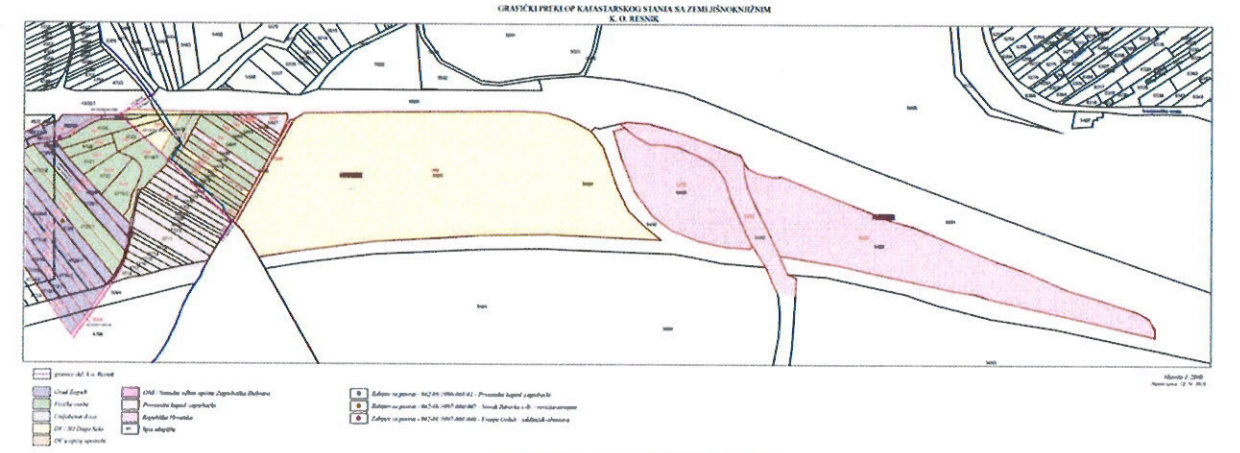



Kostanjek

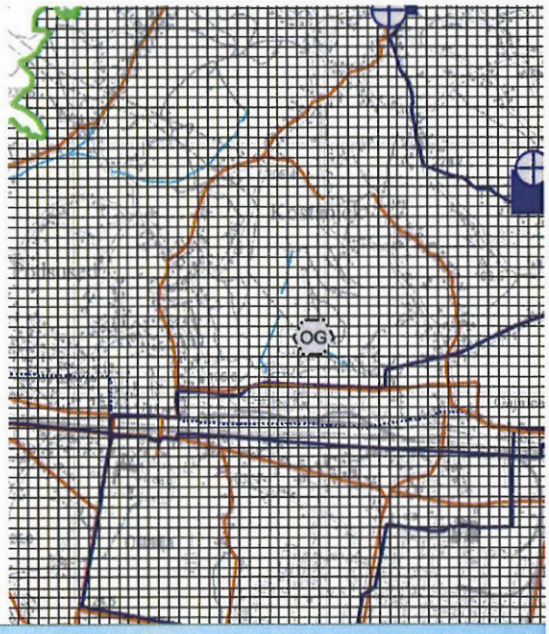

Kao lokacija za reciklažu i odlaganje prvenstveno zemljanog iskopa te dokazano neopasnog građevinskog otpada a u funkciji sanacije klizišta Kostanjek istražuje se lokacija unutar šireg područja nekadašnje tvornice cementa u Podsusedu.

Sanacija će se provesti sukladno posebnom projektu.

Sanacija je preduvjet propisanoj izradi UPU-a da bi se prostor mogao privesti konačnoj namjeni.





Resnik - Ostrovci

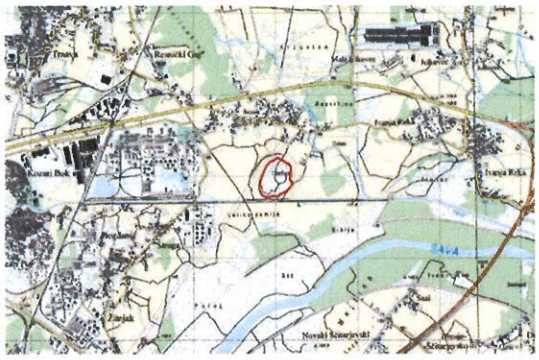

Kao prostor za reciklažu i odlaganje zemljanog iskopa i neopasnog građevnog otpada predlaže se za istraživanje prostor veličine 13,9 ha koji je degradiran iskopom šljunka. Lokacija je u obuhvatu GUP-a grada Zagreba, unutar zone zaštitne zelene površine (Z) s oblikom intervencije 2.12. «Uređenje zaštitnih zelenih površina».

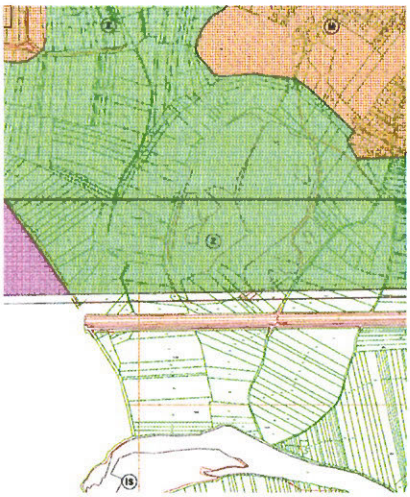



Markuševec



Na ovoj lokaciji, kao sastavni dio rasadnika, smještena je postojeća kompostana koja se i dalje predlaže za biološku obradu zelenog otpada.

U sklopu rasadnika uređen je prostor veličine 1,9 ha na sjevernom dijelu rasadnika, a ostali dijelovi rasadnika okružuju ga s istočne, južne i zapadne strane. Pristup mu je osiguran uređenim internim komunikacijama rasadnika.

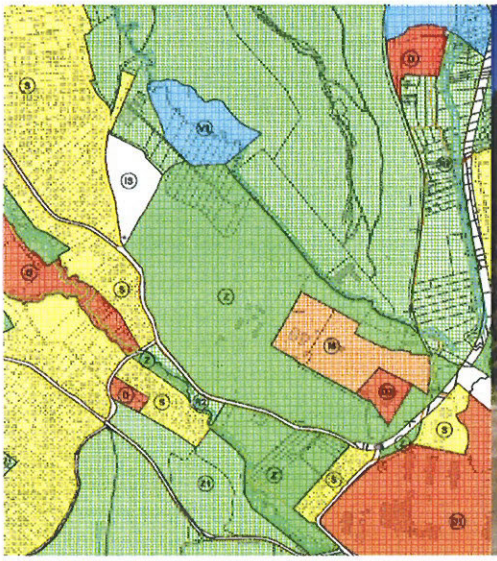



Obreščica

Jedna od lokacija koje su Prostornim planom Grada Zagreba (Sl. gl. Grada Zagreba 22/86, 11/89, 14/89; pročišćeni tekst Sl. gl. Grada Zagreba 38/90) bile određene za deponij komunalnog otpada, odnosno za odlaganje ostataka nakon termičke obrade.

Predlaže se kao lokacija u istraživanju za potrebe smještaja kompostane (potrebna neto površina je cca 5 ha).

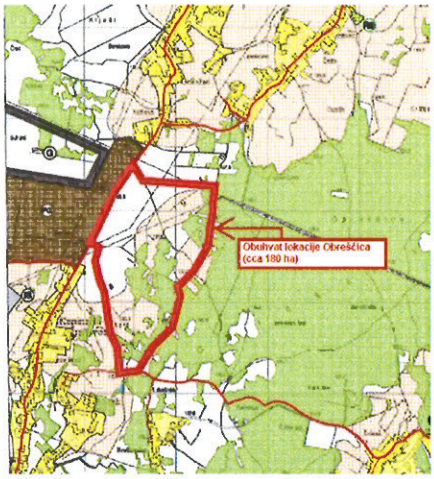



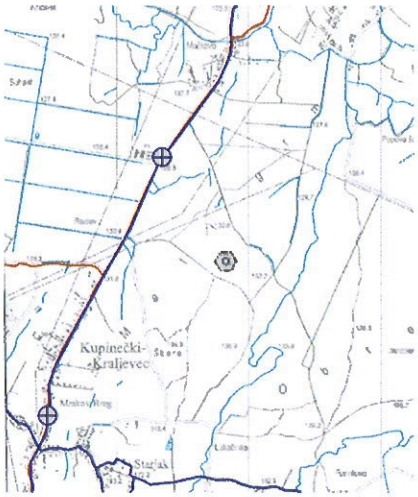

Savica - Šanci

Prostornim planom Grada Zagreba iz 1986. godine lokacija uz termoelektranu - toplanu na Savici planirana je za spalionicu komunalnog otpada. Lokacija je kasnije utvrđena i Prostornim planom iz 2001.

Predlaže se kao rezervna lokacija u istraživanju za postrojenje za termičku obradu otpada.



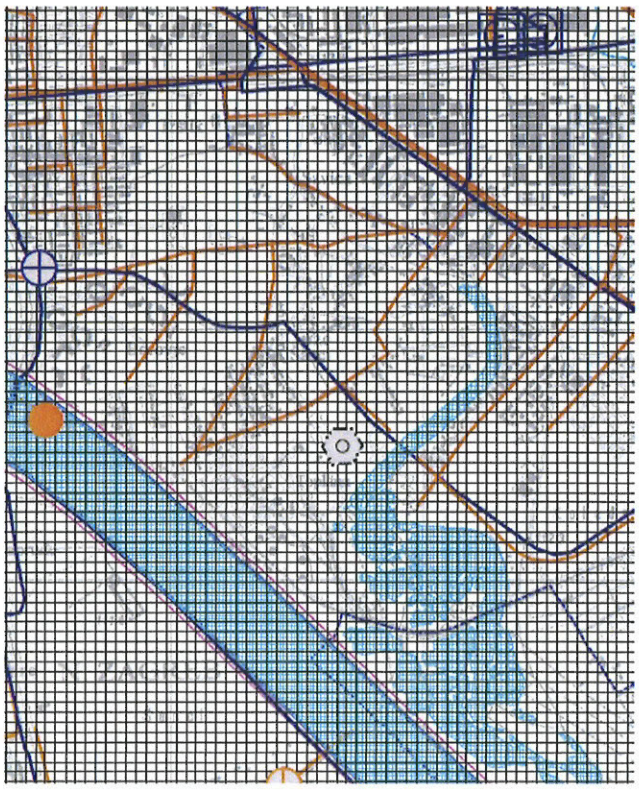

Zone sanitarne zaštite izvorišta

Odluka o zaštiti izvorišta Stara Loza, Sašnjak, Žitnjak, Ivanja Reka, Petruševec, Zaprude i Mala Mlaka (Službeni glasnik Grada Zagreba, br. 9/07)

Zone su određene na temelju prethodnih vodoistražnih radova koji su sadržani u "Elaboratu zaštitnih zona vodocrpilišta na području Grada Zagreba", Zagreb, 2005., što ga je izradio Rudarsko-geološko-naftni fakultet Sveučilišta u Zagrebu , a koji je sastavni dio Odluke

Pravilnik o uvjetima za utvrđivanje zona sanitarne zaštite izvorišta
(Narodne novine, br. 66/11 i 47/13)

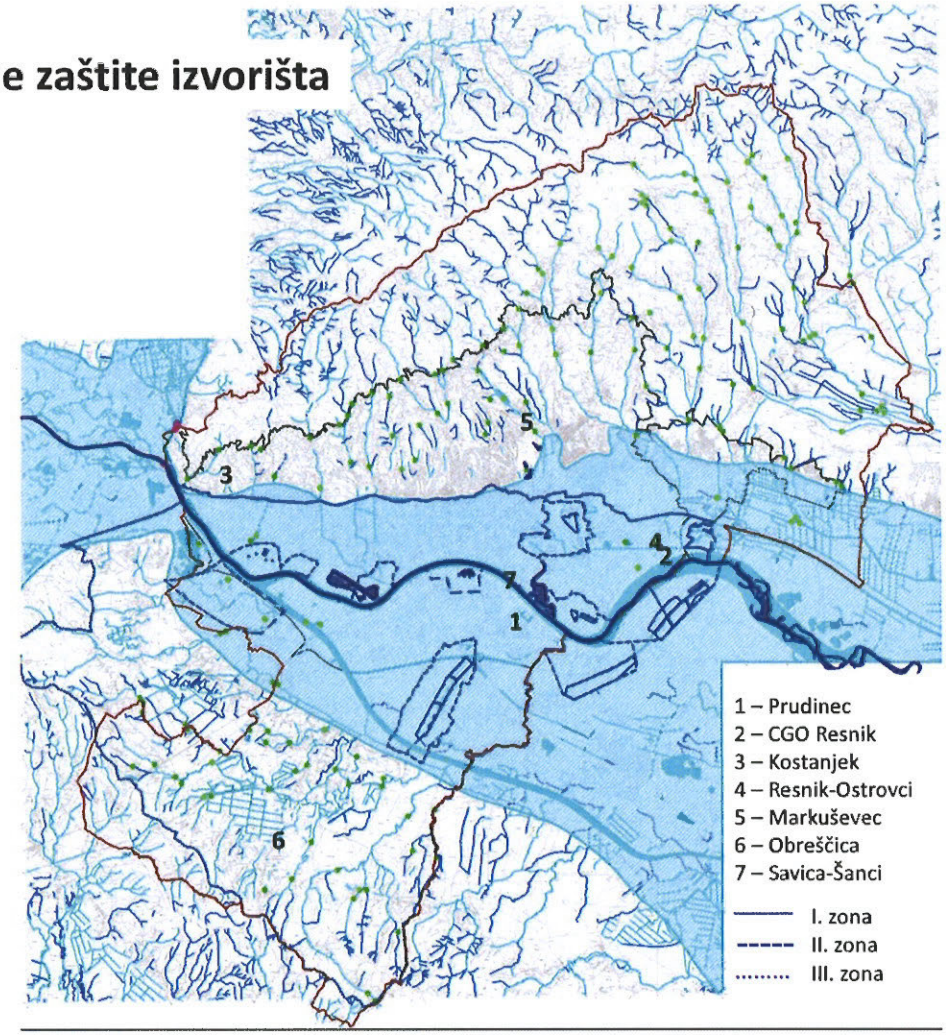

Promjena granice PP Medvednica

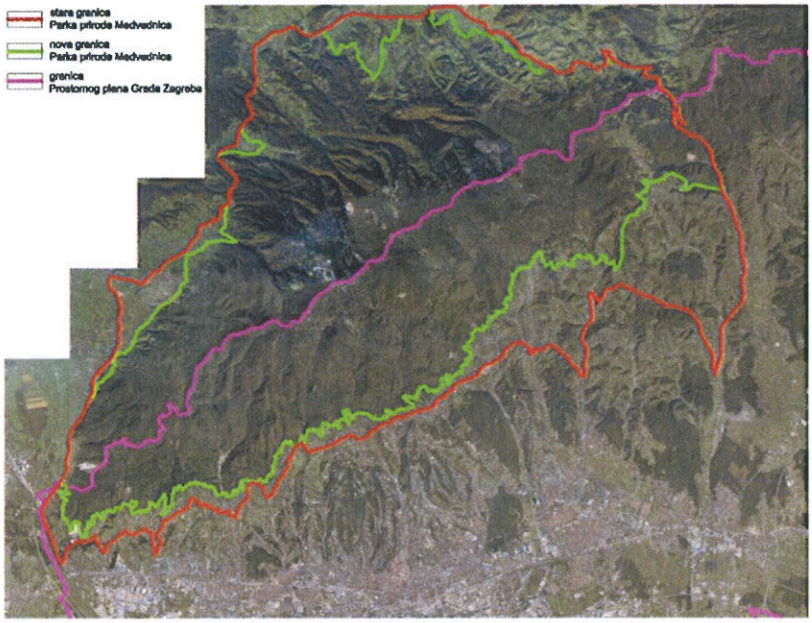

Zakonom o izmjenama Zakona o proglašenju zapadnog dijela Medvednice parkom prirode (NN 25/09), u veljači 2009. godine, promijenjene su granice Parka prirode Medvednica, čime je smanjena i njegova površina sa 22 826 ha na 17 938 ha.

Zagrebački dio Parka
gotovo je u nenaseljen, osim 20-tak stanovnika u Gornjoj Dubravi (Jakopovići).

Sesvetsko prigorje - jugoistočni dio Parka
obuhvaća u cjelini naselje Planina Gornja i sjeverne nenaseljene dijelova naselja Kašina i Planina Donja. Radi se o uglavnom ruralnom, slabije urbaniziranom području.

Zaštita prirodnih vrijednosti

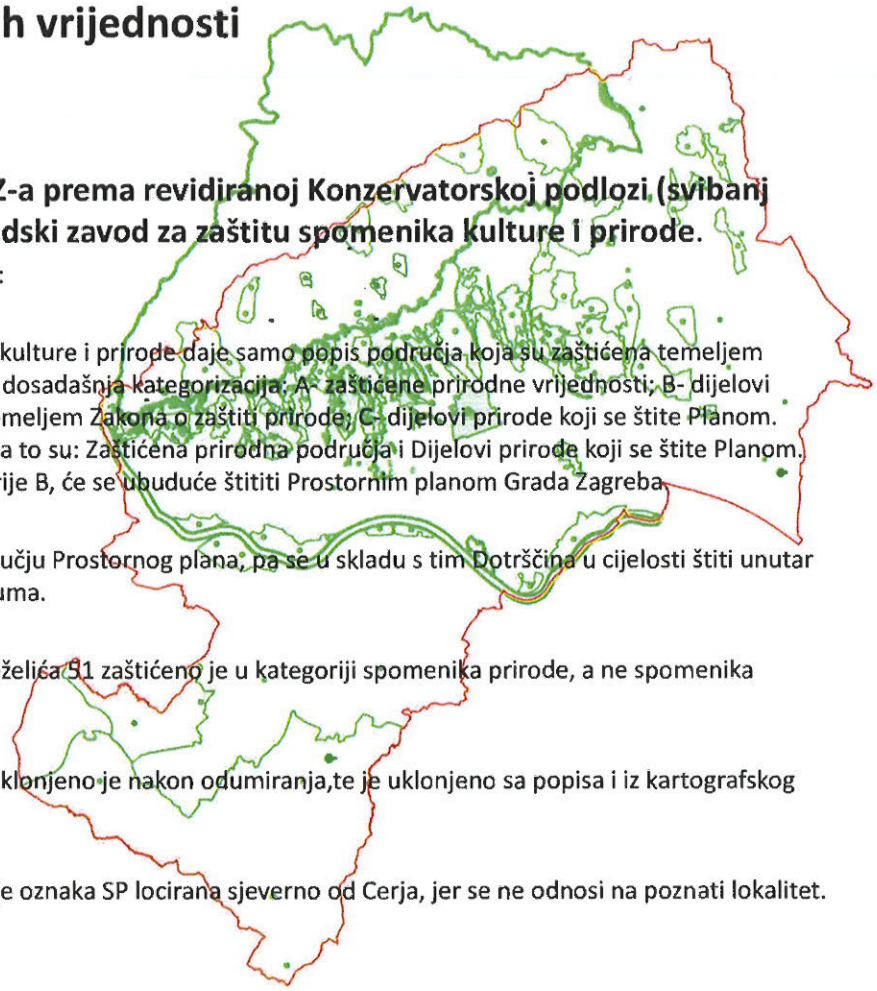

Izvršena je korekcija PPGZ-a prema revidiranoj Konzervatorskoj podlozi (svibanj 2012.), koju je izradio Gradski zavod za zaštitu spomenika kulture i prirode.

Razlike su u slijedećim dijelovima:

- Gradski zavod za zaštitu spomenika kulture i prirode daje samo popis područja koja su zaštićena temeljem Zakona o zaštiti prirode, te se ukida dosadašnja kategorizacija: A- zaštićene prirodne vrijednosti; B- dijelovi prirode koji se predlažu za zaštitu temeljem Zakona o zaštiti prirode; C- dijelovi prirode koji se štite Planom. Nova podjela je na dvije kategorije, a to su: Zaštićena prirodna područja i Dijelovi prirode koji se štite Planom. Područja koja su bila unutar kategorije B, će se ubuduće štititi Prostornim planom Grada Zagreba.
- Kategorija park šuma nema na području Prostornog plana, pa se u skladu s tim Dotrščina u cijelosti štiti unutar kategorije vrijednih gradskih park šuma.
- Stablo paulovnije u Prilazu Gjure Deželića 31 zaštićeno je u kategoriji spomenika prirode, a ne spomenika parkovne arhitekture.
- Stablo oskoruše u Đurkovom putu uklonjeno je nakon odumiranja,te je uklonjeno sa popisa i iz kartografskog prikaza.
- Sa kartografskog prikaza uklonjena je oznaka SP locirana sjeverno od Cerja, jer se ne odnosi na poznati lokalitet.

Zaštićena kulturna dobra

Korigirane su granice pojedinih kulturnih dobara s Liste zaštićenih kulturnih dobara Republike Hrvatske za Grad Zagreb, te je provedeno usklađenje s Izvodom iz registra kulturnih dobara Republike Hrvatske br. 1/2011, što ga je objavilo Ministarstvo kulture Republike Hrvatske (NN 92/11).

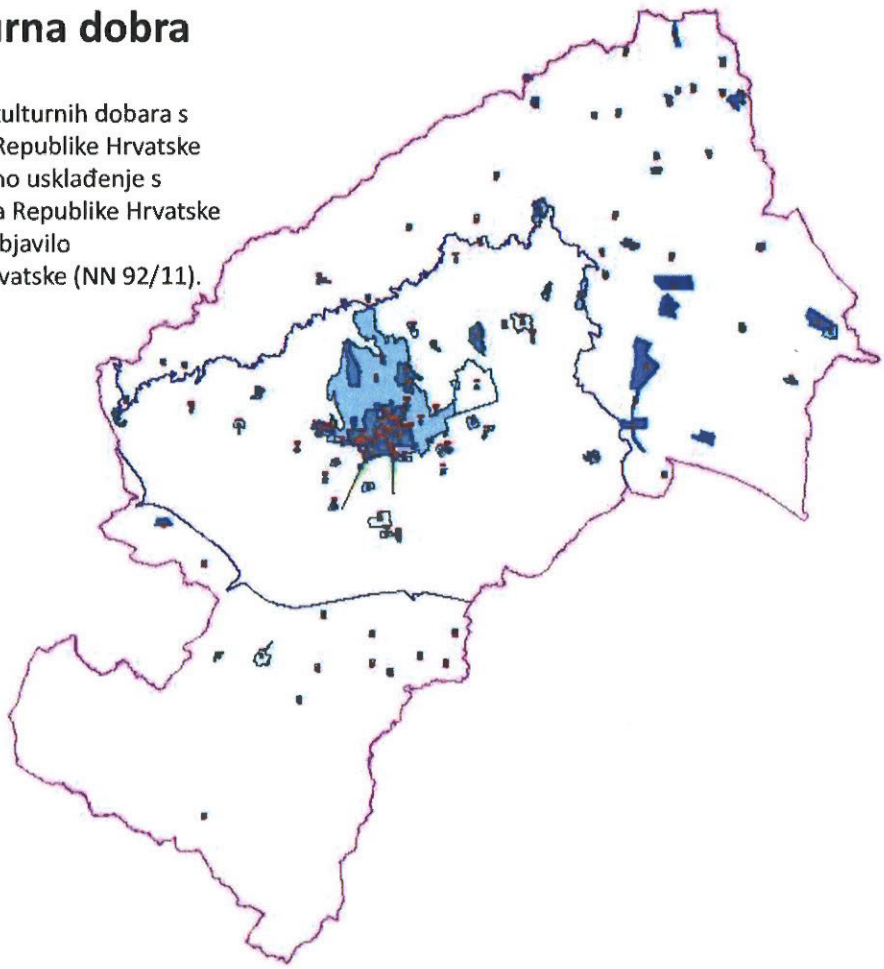

Fotonaponski sustavi

Planom se omogućuje izgradnja sunčanih elektrana snage do 10 MW sa spojem na razdjelnu niskonaponsku mrežu Republike Hrvatske sukladno važećim normama i tehničkim uvjetima operatora distribucije električne energije.



Solarne elektrane moguće je instalirati kao samostojeće građevine unutar izdvojenog građevinskog područja izvan naselja planirane gospodarske namjene (I, K1, K2, K3, PG).

Postava solarnih kolektora i/ili fotonaponskih ćelija na krovove i pročelja zgrada dozvoljava se unutar građevinskog područja naselja, osim u zaštićenim dijelovima, te na krovove i pročelja zgrada u izdvojenim građevinskim područjima svih namjena, pod uvjetom da se radi o proizvodnji električne energije koja se prvenstveno koristi za vlastite potrebe.

Iznimno moguća je postava solarnih kolektora i/ili fotonaponskih ćelija na krovove i pročelja zgrada koje se nalaze u zaštićenim djelovima unutar i izvan građevinskog područja naselja uz prethodno odobrenje nadležnog tijela Gradskog zavoda za zaštitu spomenika kulture i prirode.

Sanacija i zaštita podzemnih voda Petruševec- Črnkovec

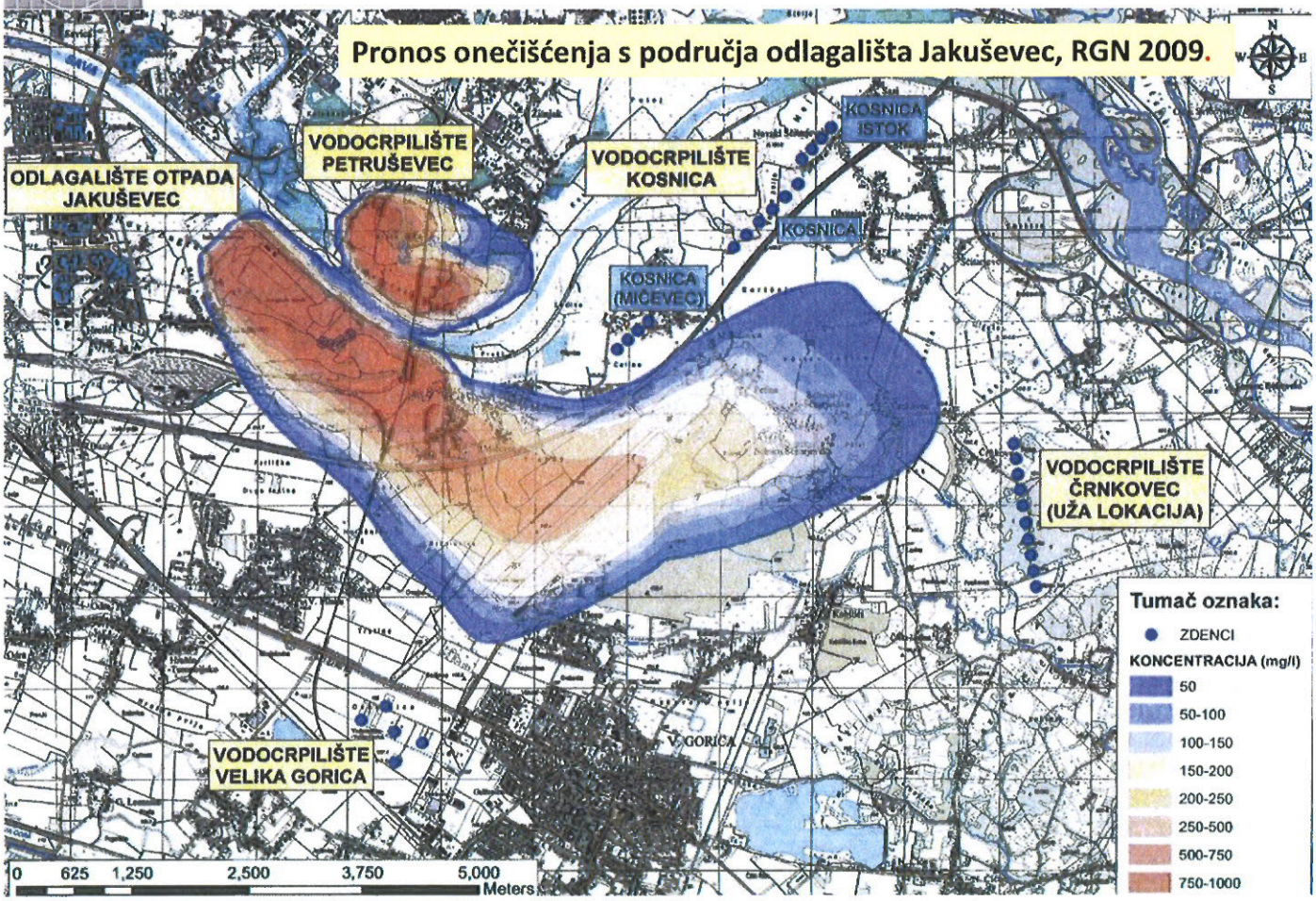


Hvala na pažnji

Vijeće Mjesnog odbora Buzin

Novi Zagreb-istok

Buzinska cesta 20

REPUBLIKA HRVATSKA (17)
GRAD ZAGREB
251-13 Gradski ured za prostorno uređenje, izgradnju Grada, graditeljstvo, komunalne poslove i promet

Primljeno: 21-07-2014		
Klasifikacijska oznaka	Org. jed.	
350-07/10-02/268	60	
Urudžbeni broj	Pril.	Vrij.
251-06-02-14-333	/	

Gradski ured za prostorno uređenje, izgradnju Grada, graditeljstvo, komunalne poslove i promet, Ulica Republike Austrije 18, 10000 Zagreb

PREDMET: Prijedlog nadopune tekstualnog dijela Prostornog Plana Grada Zagreba, izmjena i dopuna

Štovani !

Zbog problema , na koji nailazimo na našem terenu Gradske četvrti Novi Zagreb-istok i iz razloga što naše primjedbe nikada nisu u izmjenama ciljanim PPGZ-a , molimo Vas da razmotrite i uvrstite naš prijedlog kod izmjena važećega PPGZ-a.

Razlog naše inicijative i prijedloga nadopune leži u činjenici da je naš životni prostor dijelom određen GUP-om Grada Zagreba , a dijelom određen te PPGZ-om Grada Zagreba.

U primjeru naselja Buzin i njegovoga južnog dijela (Malo polje) razvidno:

(1.) Nema za nas poželjnog i prihvatljivog rubnog oblikovanja naselja koje je životno i gospodarski specifično

(2.) Što je dozvoljeno graditi odredbama GUP nije dozvoljeno odredbama PPGZ-om .(GUP je puno liberalniji po 2. Zonu vodozaštite od PPGZ-a. S jeden strane GUP-om dozvoljava se gradnja benzinske crpke, trgovački centar Super nove, poslovne zone , a u istom životnom području dio teritorija je određen PPGZ-a koji je restriktivniji u pogledu mogućnosti gradnje. Posljedica starosti odredbi PPGZ-a I njegovoga pisanja prije puno godina, na terenu vladaju dvostruki kriterij , koji pogađa maloga čovjeka i domaće stanovništvo kojemu se umanjuje razvoj starim PPGZ-om dok u GUP-u vrijede dvostruka i drugačija pravila)

(3.) Stalno se odbijaju primjedbe naših sugrađana sa Vašim argumentom da nisu sastavni dio ciljanih izmjena i dopuna, a sugrađani nikako da dočekaju novi PPGZ i gdje bi mogli dati svoje prijedloge

(4.) Nema na zahtjev građanstva za proširenjem građevinskih zona rezultata uz gore navedeni odgovor da primjedba ili zahtjev građana nisu sastavni dio ciljanih promjena PPGZ-a.

(5.) Problemi kod legalizacija objekata , jer ne mogu biti u skladu sa planom

(6.) Izvan građevinskih zona naselja ništa se ne može graditi, a postoje izuzetno velike potrebe za gradnjom sportskih sadržaja , zonama za sport i rekreaciju , za zdravstvenim građevinama, za građevinama društvenog standarda, škola vrtića, centralnim sadržajima naselja.

(7.) Potrebno je dozvoliti razvoj , kao primjer pod GUP-om pod-sljemenska zona ipak dozvoljen minimalan razvoj tako bi i u drugoj zoni vodozaštite , također trebalo dozvoliti kontrolirano razvoj kakav takav , ali ipak razvoj ,(primjer u GUPU za istu 2.zonu). Ne da građani budu zakinuti i ispadaju građani drugoga reda i pojavljuje nam se dvostruki kriterij da neki smiju , a neki ne smiju (najčešće mali običan čovjek).

(8.) U navedenom dijelu razvijena infrastruktura, plinofikacija, prometna infrastruktura, vodovodna mreža , stajalište prigradske željeznice.

Naš prijedlog izmjene i nadopune teksta :

PPU GRADA ZAGREBA

2.4. Izgrađene strukture izvan građevinskih područja naselja

U smislu ove odluke, izgrađene strukture izvan građevinskih područja naselja su:

- građevinska područja izdvojena od građevinskih područja naselja;
- prostori izvan građevinskih područja naselja na kojima se omogućuje izgradnja u skladu sa zakonom, drugim propisima i odredbama ove odluke.

2.4.1. Građevine koje se mogu graditi u građevinskim područjima izdvojenim od građevinskih područja naselja

Prostornim su planom određena građevinska područja koja su izdvojena iz građevinskih područja naselja, a namijenjena su za gradnju gospodarskih građevina kao što su proizvodne, poslovne i ugostiteljsko-turističke.

Izdvojena građevinska područja mogu se odrediti i za one građevine koje se prema Zakonu o prostornom uređenju mogu graditi izvan građevinskih područja naselja kao što su: komunalne građevine, zdravstvene i građevine za šport i rekreaciju, građevine obrane i gospodarske građevine u funkciji obavljanja poljoprivredne djelatnosti (poljoprivrdni gospodarski kompleksi).

U zaštićenim dijelovima prirode te vodozaštitnim područjima uvjeti za smještaj građevina iz ove točke određeni su u članku 10. točka 5.2.1. podtočka (2.), u članku 12. točkama od 7.1.1.1. do 7.1.1.6. i u točki 7.1.2. ove odluke.

2.4.1.1. Gospodarska namjena u građevinskim područjima izdvojenim od građevinskih područja naselja

Prostornim planom određena su **izdvojena građevinska područja za gradnju gospodarskih sadržaja** proizvodne (pretežito industrijske, pretežito zanatske) i poslovne namjene (pretežito uslužne, pretežito trgovačke, komunalno-servisne, ugostiteljsko-turističke djelatnosti (hotel, motel, kamp) te poljoprivredne gospodarske komplekse (ratarski, stočarski i dr.), koja čine manje ili veće gospodarske površine za smještaj jedne ili više gospodarskih i njima komplementarnih namjena.

Planiraju se sljedeća izdvojena građevinska područja za gospodarske namjene:

(1.) proizvodne i poslovne namjene:

- **južni dio Grada** Zagreba: Hrašće za proizvodne i poslovne sadržaje;
- **istočni dio Grada** Zagreba: prostor između građevinskog područja naselja Soblinec i Žerjavinec za proizvodne sadržaje; Sesvetski Kraljevec za pretežito proizvodne i poslovne sadržaje; Sesvetski Kraljevec za pretežito poslovne sadržaje; prostor između građevinskog područja naselja Popovec i Soblinec za proizvodne i poslovne sadržaje; prostor sjeverno od Kraljevečkih Novaka za proizvodne sadržaje;

(2.) ugostiteljsko-turističke namjene:

- **južni dio Grada** Zagreba: prostor uz zagrebačku obilaznicu između Lučkog i Ježdovca;

(3.) poljoprivredne gospodarske komplekse:

- **južni dio Grada** Zagreba: Hrvatski Leskovac i prostor sjeverno od Kupinečkog Kraljevca,
- istočni dio Grada Zagreba: Dumovečki Lug i Šašinovečki Lug.

(4.) [illegible]

- **južni dio Grada** Zagreba: Buzin – Malo polje

U izdvojenim građevinskim područjima za gospodarske sadržaje iz odlomka 2. ove točke mogu se uređivati površine za parkove, šport i rekreaciju, te se mogu graditi građevine i sadržaji što upotpunjuju gospodarske sadržaje i pridonose kvaliteti prostora.

(1.) Proizvodne i poslovne namjene

U izdvojenim se građevinskim područjima za sadržaje proizvodne i poslovne namjene primjenjuju odredbe o veličini i uređenju građevne čestice propisane u podtočkama (2.) - (4.), točke 2.3.1.7. ovoga članka.

(2.) Ugostiteljsko-turističke namjene

U izdvojenim građevinskim područjima za ugostiteljsko-turističke namjene, u pravilu, se predviđa građenje motela i kampova.

(3.) Poljoprivredni gospodarski kompleksi

Poljoprivredni gospodarski kompleks s pripadajućim poljoprivrednim zemljištem može se formirati za potrebe ratarske, stočarske, voćarske, povrtlarske te druge poljoprivredne proizvodnje.

Parcelaciju i vrstu proizvodnje poljoprivrednih gospodarskih kompleksa određuje nadležno tijelo za poljoprivredu.

Na poljoprivrednim gospodarskim kompleksima omogućava se gradnja građevina isključivo u funkciji poljoprivredne proizvodnje u skladu s uvjetima iz točke 2.4.2.1. ovoga članka.

2.4.1.2. Športska i rekreacijska namjena izvan građevinskih područja naselja

Prostornim je planom određeno da se izvan građevinskih područja naselja mogu graditi i uređivati zone odmora i rekreacije i zone športa i rekreacije i graditi građevine i to:

(1.) Unutar Parka prirode Medvednica Prostornim su planom izdvojene **postojeće zone odmora i rekreacije**, tj. prostori znatnijeg okupljanja posjetilaca koji su po svom karakteru prostori bez opreme, prostori sa opremom, prostori sa građevinama.

(2.) Do stupanja na snagu Prostornog plana područja posebnih obilježja Parka prirode Medvednica omogućuje se **rekonstrukcija i zamjena postojećih građevina** u Parku prirode Medvednica **u zonama odmora i rekreacije** i to Adolfovac, Vila Rebar, Željezničar i drugih postojećih građevina, **neophodne infrastrukture**, te **uređivanje opremom** prostora uz građevine, livada, odnosno vidikovaca.

(3.) Za **zone odmora i rekreacije na vodozaštitnim područjima** uvjeti uređivanja odredit će se na temelju odluka o zaštiti izvorišta i drugih posebnih propisa.

(2.) Za **zone odmora i rekreacije u prirodnim rezervatima** uvjeti uređivanja odredit će se sukladno kriterijima zaštite prirodnih resursa kao i mogućnosti njihova korištenja, krajobrazne valorizacije prostora temeljene na biološkoj raznolikosti.

(3.) Za **zone športa i rekreacije** u Soblincu i Prepuštovcu uvjeti uređivanja bit će određeni prostornim planovima užih područja.

(4.) Izvan zona odmora i rekreacije iz podtočaka (1.), (2.) i (3.) i zona športa i rekreacije iz podtočke (4.) ove točke određenih ovim Prostornim planom moguće je uređivati i graditi biciklističke staze, trim staze, jahače staze, sukladno obilježjima prostora.

2.4.1.3. Groblja

Izvan građevinskih područja naselja planirane su površine za razvoj groblja i to:

- rezervirane površine za novo južno gradsko groblje Suhaki u južnom dijelu Grada Zagreba;
- postojeća groblja Čučerje (dio), Glavnica Donja, Markovo Polje, Planina Donja i Vugrovec Donji u istočnom dijelu Grada Zagreba.

Uvjeti uređivanja groblja propisani su u točki 2.3.2.9. ovoga članka.

Detaljne granice za novo gradsko groblje Suhaki, čija je površina u Prostornom planu označena kao površina rezervirana za budući razvoj, bit će utvrđene nakon posebnih istraživanja o potrebama i podobnosti lokacije temeljem prostornog plana užeg područja

O tome obavijest :

(1.) Vijeće Mjesnog odbora Buzin
Buzinska cesta 20 , 10010 N. ZAGREB

(2.) Mario Kranjčina , Ul. Mladosti 24,
Buzin 10010 N. Zagreb

Predsjednik MO, Buzin:

Mario Kranjčina

PPGZ – izmjene i dopune 2014.

Javno izlaganje
petak 18.07.2014. u 17:00 sati
Tribine Grada Zagreba, Kaptol 27, Zagreb

POPIS PRISUTNIH

ime i prezime	institucija/ tvrtka	kontakt podaci (tel/mail)
KLARA GRZIN	GU ZA PROSTORNO UREĐENJE	klara.grzin@gmail.com
MIRNA VRCA	GU ZA PROSTORNO UREĐENJE	mirna.vrca@zagreb.hr
Zvonko Rumenjak		z.rumenjak@hotmail.com
RADOSLAV DUMANČIĆ	VMO SESV. SIPNICA	[illegible]
MARTINA ČAVLOVIĆ	ZAVOD ZA PROST. UREĐENJE GRADA ZAGREBA	martina.cavlovic@zagreb.hr
JASMINA DOKO	zavod za prostorno uređenje GZ	jasmina.doko@zagreb.hr
IVAN LONČARIĆ	ZZPUGZ	ivan.loncaric@zagreb.hr
DRAGICA BAREŠIĆ	Zavod za prostorno uređenje Grada Zagreb	T: 610-1864 dragica.baresic@zagreb.hr

ime i prezime	institucija/ tvrtka	kontakt podaci (tel/mail)
RENATA ŠIMON	GRAD ZAGREB SLUŽBA ZA MJESNU SAMOUPRAVU	091/6101 545
JASMINKA LUKIČ	G.Z. G.U. za prom. prav. post. i ino G.	091/6101-328
VIKTOR TARANDEK	NOVI ZAGREB	660-10-55
MARIO KRANJČINA	GČN.Z-istok MO. Buzin (predsjednik)	098/380-122
DEKOSLAV GADANAC	C.I.O.S. d.o.o.	vjekoslav.gadanac@cios.hr
SENKA NEZIĆ-NIKOLOVSKI	GRADSKA PLINARA ZAGREB	098/337808
DAVOR TOMIĆ	V.I.O d.o.o.	091/6187637
ALEKSANDRA LAZIĆ	CIO d.o.o.	091/6187644
ROBERT LACKOVIĆ	LACIO d.o.o.	098/304-204 robert@lacio.hr
NIKOLINA MATKOVIĆ	ZAGREBAČKI HOLDING PODRUŽNICA "SRINJEVAC"	098/411 512

ime i prezime	institucija/ tvrtka	kontakt podaci (tel/mail)
BOJAN RIBIĆ	ZG HOLDING PODRUŽNICA ČISTOĆA	01/6321-325 bojan.ribic@zgh.hr
Luca Blažević	UZOR RESNIK	2006 205
PEJO BLAŽEVIĆ	UZOR RESNIK	098 301-032
VLADIMIR BEŠTAK	GU ZA STRATEGIJSKO PLANIRANJE I RAZVOJ GRADA	vladimir.bestak@zagreb.hr
Karl [illegible]	1. Rešn UZOR	[illegible]
Anto Stanić	UZOR - član	Stanić Anto
Vlasta Cerkvenik	TKG d.o.o.	098 212 708 supra@mail.inet.hr
ANDREA GRGIĆ-HALIĆ	VMO RESNIK	a.grgic.halic@gmail.com
MARGARETA SPAJIĆ	GU za postorno mrečenje	margareta.spajic@zagreb.hr
IVANKA CUTIKOVIĆ	-//-	[illegible]

ime i prezime	institucija/ tvrtka	kontakt podaci (tel/mail)
GORDANA MÜHEL MIKIĆ	GU ZA PROSTORNO	
IVAN VUKOVIĆ	RESNIK „UZOR"	098-613-451
SABINA SABANOVIĆ	ZAVOD ZA PROSTORNO UREĐENJE GRADA ZAGREBA	sabina.sabanovic@zagreb.hr
ČALUŠIĆ DARIO	UZOR RESNIK	098 902 1817 calusic.dario@gmail.com
ANKICA PAVLOVIĆ	GU ZA PROSTORNO	ankica.pavlovic@zagreb.hr
Dragutin Svedrović	Gradska četvrt Brezovica	091-4537379
MARIJAN MARAS	Gu za [illegible] [illegible] [illegible] [illegible]	marijan.maras@zagreb.hr
SANDRA TUCAK ZORIĆ	—	sandra.tucak-zoric@zagreb.hr
SANJA OŽIĆ	ZGH Podružnica ZGUS	sanja.ozic@zgh.hr
VLADIMIR MNIĆ	ZAVOD ZA PROSTORNO UREĐENJE	VLADIMIR.MNIC@[illegible]

ime i prezime	institucija/ tvrtka	kontakt podaci (tel/mail)
BRANKA GENZIĆ-HORVAT	UDRUGA "UZOR" TRESNIK 48 10040 ZAGREB	ZG.UZOR@GMAIL.COM
DRAGICA STRELENEC	UDRUGA „UZOR"	" "
MARA MARAS	UDRUGA "UZOR"	zg.uzor@gmail.com
Iva Bejić	UDRUGA „UZOR	— —
IVICA HADER DR. VETMED	UZOR	
Toni Bilus	GU za prostorno...	toni.bilus@zagreb.hr

DRUGA PONOVNA JAVNA RASPRAVA OD 14.07.2014. - 21.07.2014.

REDNI BROJ	URUDŽBENI BROJ	DATUM	PODNOSITELJ	ADRESA PODNOSITELJA	SAŽETAK PRIJEDLOGA	K.Č.BR.	K.O.	NAPOMENA	STRUČNI STAV
1	251-06-02/11-14-320	15.07.2014.	GRADSKA ČETVRT PEŠČENICA-ŽITNJAK VIJEĆE GRADSKE ČETVRTI PEŠČENICA-ŽITNJAK	Zapoljska 1 10000 Zagreb	Dostavlja se zaključak o Planu gospodarenja otpadom u Gradu Zagrebu od 21.studenog 2013. Zaključak je iniciran od strane Mjesnog odbora Resnik, koji se prvi očitovao i odbio mogućnost izgradnje spalionice za otpad/CGO-a na području Gradske četvrti Peščenica-Žitnjak. -Vijeća Mjesnih odbora Ivanja Reka, Resnik, Vukomerec, Savica Šanci, Kozari Putevi i Žitnjak su donijeli istovjetne Zaključke.				**Primjedba se ne prihvaća.** Lokacija spalionice odnosno PTOO određena je već 2007. godine kroz Plan gospodarenja otpadom u Republici Hrvatskoj za razdoblje 2007. - 2015. godine (NN 85/07, 126/10 i 31/11), na temelju „Programa gospodarenja otpadom Grada Zagreba" kojeg je izradio IGH d.d. Zavod za ekološki inženjering iz 2006. godine (Sl/gl 7/06), a predložena „Višekriterijalnom analizom za odabir jedne od dviju predloženih lokacija za izgradnju PTOOZ-a (Savica –Šanci i Zagreb – istok, Resnik) koju je izradio konzorcij NOVUM/UTW-EPZ, 2001. godine. Sukladno dokumentima prostornog uređenja državne razine (Program prostornog uređenja Republike Hrvatske NN 50/99, 84/13 i Strategije prostornog uređenja Republike Hrvatske lokacije centara za gospodarenje otpadom i drugih građevina od važnosti za Republiku Hrvatsku određenih posebnim propisom, a to su propisi iz područja gospodarenja otpadom moraju zadržati iz strateških prostornih planova užih područja. Posebni propisi iz područja gospodarenja otpadom i prostornog uređenja nalažu obvezu određivanja i zadržavanja lokacija centara za gospodarenje otpadom i drugih građevina od državnog značaja, odnosno od interesa za Republiku Hrvatsku, obvezu jedinica područne (regionalne) samouprave i Grada Zagreba da u prostornim planovima utvrde lokacije za građevine i postrojenja za gospodarenje otpadom koji moraju biti u skladu s Planom gospodarenja otpadom Republike Hrvatske.
2	378-14-321	17.07.2014.	ZAGREBAČKI HOLDING PODRUŽNICA ZAGREBAČKI DIGITALNI GRAD	Avenija Dubrovnik 15 10 000 Zagreb	Planiranje elektroničke komunikacijske infrastrukture i druge povezane opreme (svjetlovodna distribucijska mreža i kabelska kanalizacija). Osnovni preduvjet za izvođenje cijelog projekta su distribucijski čvorovi izvedeni kao samostojeći vanjski kabineti, koji predstavljaju zahvat u prostoru koji bi trebalo ugraditi u dokumente prostornog uređenja.				**Primjedba se ne prihvaća.** Nije predmet ovih izmjena i dopuna PPGZ-a.
3	378-14-322	17.07.2014.	ZAGREBAČKI HOLDING PODRUŽNICA ZGOS	Zeleni trg 3 10 000 Zagreb	1. Parcele k.č.br.390,392 i 394 k.o.Jakuševec izuzeti iz obuhvata GP i UPU Sajam automobila i Savski park-istok. 2.Predvidjeti rok za odlaganje otpada na sanacijom pripremljenu površinu odlagališta otpada Prudinec do 31.12.2018. 3..Na lokaciji Prudinec k.č.br 390, 394/1k.o.Jakuševec, predvidjeti postrojenje za mehaničku obradu iskoristivih sastojaka otpada. 4..Na lokaciji Prudinec k.č.br.390,392 i 394 k.o.Jakuševec na platou bivšeg pokretnog uređaja za termičku obradu organskog otpada tehnološkog porijekla predvidjeti skladište za odvojeno prikupljanje iskoristive komponente otpada. 5.Na lokaciji Prudinec k.č.br. 390 k.o.Jakuševec predvidjeti nadogradnju plinskog postrojenja sa vrelovodnim priključkom na sustav HEP-Toplinarstva za predaju i prodaju toplinske energije, u najbližoj točki naselja Jakuševec. 6..Na lokaciji Prudinec k.č.br. 390 k.o.Jakuševec predvidjeti punionicu plina. 7.Na lokaciji Prudinec k.č.br. 390 k.o.Jakuševec ucrtati postojeću građevinu-postrojenje za reciklažu građevinskog otpada. 8.Na lokaciji Prudinec k.č.br. 394 k.o.Jakuševec ucrtati postojeću građevinu-kompostanu. - uvrstiti postojeće reciklažno dvorište	k.č.br.390,392 i 394	k.o.Jakuševec		**1. Primjedba se ne prihvaća.** Nije predmet ovih izmjena i dopuna PPGZ-a. **2. Primjedba se ne prihvaća.** Traženo je protivno Odluci o izradi izmjena i dopuna PPGZ-a. **3. Primjedbu nije potrebno prihvatiti.** Traženo je omogućeno prijedlogom izmjena i dopuna Plana. **4. Primjedbu nije potrebno prihvatiti.** Traženo je omogućeno prijedlogom izmjena i dopuna Plana. **5. Primjedba se ne prihvaća.** Prijedlog izmjena i dopuna Plana omogućava nastavak djelatnosti gospodarenja otpadom na lokaciji u cilju zatvaranja i sanacije odlagališta čiji je sastavni dio i otplinjavanje odlagališta. **6. Primjedba se ne prihvaća.** Prijedlog izmjena i dopuna Plana omogućava nastavak djelatnosti gospodarenja otpadom na lokaciji u cilju zatvaranja i sanacije odlagališta čiji je sastavni dio i otplinjavanje odlagališta. **7. Primjedbu nije potrebno prihvatiti.** Traženo je omogućeno prijedlogom izmjena i dopuna Plana. **8. Primjedbu nije potrebno prihvatiti.** Traženo je omogućeno prijedlogom izmjena i dopuna Plana.
4	251-13-51-14-323	18.07.2014.	GU ZA PROSTORNO UREĐENJE, IZGRADNJU GRADA, GRADITELJSTVO, KOMUNALNE POSLOVE I PROMET SEKTOR ZA GRAĐENJE I ODRŽAVANJE KOMUNALNE INFRASTRUKTURE	Ulica grada Vukovara 58b 10 000 Zagreb	Predlažu da se PPGZ-a obuhvate sve grobnice izgrađene na k.č.br.1407 k.o.Planina kako bi se mogio ozakoniti cijelo grobje Planina Donja.	k.č.br.1407	k.o.Planina		**Primjedba se ne prihvaća.** Nije predmet ovih izmjena i dopuna PPGZ-a.
5	378-14-324	18.07.2014.	GRADSKA PLINARA ZAGREB D.O.O.	Radnička cesta 1 10 002 Zagreb	Nema primjedbi na prijedlog plana.				**Nema primjedbi.**
6	378-14-325	18.07.2014.	ZAGREBAČKI HOLDING PODRUŽNICA TRŽNICE ZAGREB	Šubićeva 40/5 10 000 Zagreb	Nema primjedbi na prijedlog plana.				**Nema primjedbi.**
7	251-06-02/16-14-326	21.07.2014.	GRADSKA ČETVRT TREŠNJEVKA-SJEVER VIJEĆE GRADSKE ČETVRTI TREŠNJEVKA-SJEVER	Park Stara Trešnjevka 2 10 000 Zagreb	Nema primjedbi na prijedlog plana.				**Nema primjedbi.**
8	378-14-327	21.07.2014.	ZAGREBAČKI HOLDING PODRUŽNICA ZET	Ozaljska 105 10 000 Zagreb	Uskladiti rješenja vezano za Zagrebačku žičaru sa planskim rješenjima iz prijedloga PPPPMedvednice				**Primjedba se ne prihvaća.** Nije predmet ovih izmjena i dopuna PPGZ-a.

DRUGA PONOVNA JAVNA RASPRAVA OD 14.07.2014. - 21.07.2014.

REDNI BROJ	URUDŽBENI BROJ	DATUM	PODNOSITELJ	ADRESA PODNOSITELJA	SAŽETAK PRIJEDLOGA	K.Č.BR.	K.O.	NAPOMENA	STRUČNI STAV
9	251-13-20/001-14-328	21.07.2014.	GU ZA PROSTORNO UREĐENJE, IZGRADNJU GRADA, GRADITELJSTVO, KOMUNALNE POSLOVE I PROMET SEKTOR ZA PROSTORNO UREĐENJE I GRADITELJSTVO	Trg Stjepana Radića 1 10 000 Zagreb	1. Potrebno je značenje svih izraza i pojmova iz čl.4. uskladiti međusobno, ali i sa značenjem tih istih izraza i pojmova u GUP-u Zagreba i Sesveta, zbog ujednačene primjene(npr. individualna, odnosno niska građevina u GUP-ovima znači građevinu određene visine, iste kao u PPGZ-u, ali nije vezana uz namjenu, broj stanova, niti uz maksimalni GBP). Ističu slijedeće: Definicija stambene građevine iz čl. 4. (t.10 i 16.) nije u skladu sa točkom 2.3.1.3. članka 7.				**1. Primjedba se djelomično prihvaća.** Brisan je tekst naveden u zagradi u točkama 10. i 16. kako bi se jednoznačno iščitavao broj etaža tj. da ne bi bilo različitog tumačenja u provedbi u odnosu na propisani broj etaža.
					2. u čl.4. točko 9. brisati ili uskladiti sa čl.159.Zakona o prostornom uređenju.				**2. Primjedba se prihvaća.** Definicija grad. čestice dopunjuje se na način koji predstavlja nužno usklađenje sa zakonima kojima se uređuje prostorno uređenje i gradnja.
					3. Upitni su međusobno neusklađeni pojmovi pod točkama 10.,16.i 25.čl.4. iz kojih proizlazi da je građevina stambene namjene i ona koja ima stambeno-poslovnu ili stambeno-gospodarsku namjenu?. - dodatnu zabunu unose odredbe čl.7 točke A., 2.3.1.1. pojmovi građevina.				**3. Primjedba se ne prihvaća.** Nije predmet ovih izmjena i dopuna PPGZ-a.
					4.ujednačiti pojmove "gospodarska" i poslovna namjena-poslovna, stambeno-gospodarska, gospodarska, manja gospodarska na površinama za gradnju -pretežito stanovanje.				**4. Primjedba se ne prihvaća.** Nije predmet ovih izmjena i dopuna PPGZ-a.
					5.čl.6.točka1.2. -uskladiti sa Zakonom pojam "pojedinačni akt" upozoravaju da se isti ne "izrađuje" već "izdaje" i to najčešće sukladno Zakonu o gradnji (grad. dozvole).				**5. Primjedba se prihvaća** Točka 1.2. u pogledu " izdavanja" akata nužno se usklađuje zakonima kojima se uređuje prostorno uređenje i gradnja.
					6.čl.7.točka 2.2.4.-uskladiti sa Zakonom o prostornom uređenju , odnosno Zakonom o gradnji.				**6. Primjedba se ne prihvaća.** Nije predmet ovih izmjena i dopuna PPGZ-a.
					7.u t.2.3.1.1. podtočki 1. stavak2. precizirati u kojim slučajevima veličina grad. čestice ne može biti manja od 600m2.				**7. Primjedba se ne prihvaća.** Nije predmet ovih izmjena i dopuna PPGZ-a
					8.u t. 2.3.1.3. uskladiti stavke 3. i 4. sa zdravom pameti i logikom, te ulvrditi odgovarajuću visinu u metrima za propisane etažnosti, a u odnosu na točku 27.čl. 6. - č. 4. t.10. i čl.7. t.2.3.1.A. (visina od 2 etaže najviše 5,5m., visina od 3 etaže najviše 8,5m.				**8. Primjedba se ne prihvaća.** Nije predmet ovih izmjena i dopuna PPGZ-a
					9.u točki 2.3.1.4. za pomoćne i manje gospodarske i poljoprivredne građevine treba provjeriti visine .				**9. Primjedba se ne prihvaća.** Nije predmet ovih izmjena i dopuna PPGZ-a
					10.Potrebno je omogućiti oblikovanje zadnje etaže kao uvučenog kata za sve vrste građevina osim pomoćnih i poljoprivrednih (uskladiti sa čl.4. st.1. t.7.2.,10. i 16.) osim ako namjera izrađivača nije bila da sve građevine moraju imati zadnju etažu isključivo oblikovanu kao potkrovlje s kosim krovom.				**10. Primjedba se ne prihvaća.** Nije predmet ovih izmjena i dopuna PPGZ-a
					11. Točka 2.3.1.9. st.1 al. 1.-uskladiti sa Zakonom ili brisati.				**11. Primjedba se djelomično prihvaća.** U točki 2.3.1.9. u alineji 1. pojam "javnoprometnu površinu" nužno usklađujemo sa pojmom iz zakona, a tekst " ili ako je za javnoprometnu površinu prethodno izdana lokacijska dozvala" već je brisan prijedlogom plana za ponovnu javnu raspravu 2012.
					12. Za očekivati bi bilo da PPGZ sadrži lokacijske uvjete za gradnju građevina za zdravstvo,kuituru, znanost i socijalnu djelatnost iz t.2.3.1.9. te ostale sadržaje javnog interesa iz t.2.3.1.10.				**12. Primjedba se ne prihvaća.** Nije predmet ovih izmjena i dopuna PPGZ-a
					13. Točku 2.3.2.5. B. st.5. - uskladiti sa Zakonom.				**13. Primjedba se ne prihvaća** Nije predmet ovih izmjena i dopuna PPGZ-a

DRUGA PONOVNA JAVNA RASPRAVA OD 14.07.2014. - 21.07.2014.

REDNI BROJ	URUDŽBENI BROJ	DATUM	PODNOSITELJ	ADRESA PODNOSITELJA	SAŽETAK PRIJEDLOGA	K.Č.BR.	K.O.	NAPOMENA	STRUČNI STAV
					14. Točka 2.4.1.st.1. uskladiti sa čl. 44. Zakona.				**14. Primjedba se ne prihvaća** Nije predmet ovih izmjena i dopuna PPGZ.
					15. Točka2.4.2. uskladiti sa čl.44 Zakona.				**15. Primjedba se ne prihvaća** Nije predmet ovih izmjena i dopuna PPGZ-a
					16. Čl 8. t.3.1.1. - uskladiti sa Zakonom o prostornom uređenju.				**16. Primjedba se ne prihvaća** Nije predmet ovih izmjena i dopuna PPGZ-a
					17. Čl. 10. t.5.1.1. st.1.i 2. uskladiti sa Zakonom o cestama.				**17. Primjedba se ne prihvaća** Nije predmet ovih izmjena i dopuna PPGZ-a
					18. Točka 5.1.2. st.1. uskladiti sa Zakonom o cestama.				**18. Primjedba se ne prihvaća** Nije predmet ovih izmjena i dopuna PPGZ-a
					19. Radi usklađenja PPGZ-a s Pravilnikom o jednostavnim i drugim građevinama i radovima (NNbr.79/14) treba izmijeniti one odredbe čl. 10. t.5.1.3. koje se odnose na osiguranje parkirališno-garažnih mjesta za poslovnu namjenu u smislu Pravilnika, a koja poslovna namjena uključuje ugostiteljsko-turističku, trgovačku, uslužnu i drugu djelatnost.				**19. Primjedba se ne prihvaća** Odredbe PPGZ nisu u koliziji s Pravilnikom o jednostavnim građevinama. PPGZ jednoznačno definira potreban broj potrebnih parkirališnih i garažnih mjesta kada se radi o predmetnim djelatnostima.Odlukom o izradi Izmjena i dopuna PPGZ-a određeno je nužno usklađenje sa Zakonom.
					20. Čl.10. točka 5.3.4.1. st.6.i st.8.- uskladiti s Pravilnikom o jednostavnim i drugim građevinama i radovima (NN79/14).				**20. Primjedba se prihvaća** Traženo se odgovarajuće uskladuje s Pravilnikom.
					21. Čl.12. točka 7.2.2.2.-propisano izdavanje geotehničkih uvjeta po tzv. geotehničkom katastru Grada(koji ne postoji?) uskladiti s odredbama Zakona o prostornom uređenju i Zakona o gradnji, odnosno brisati. Geotehnički uvjeti se utvrđuju geomehaničkim elaboratom, kojega izrađuje ovlaštena osoba, sukladno posebnom propisu, a izrada istoga, prethodi izradi glavnog projekta (čl.69. Zakona o gradnji) Budući da kontrolu glavnog projekta, kada je ista propisana provodi ovlašteni revident, sukladno posebnom propisu,sve odredbe čl. 12. točke 7.2.2. o izdavanju"posebnih geotehničkih uvjeta" treba preispitatati i uskladiti s odredbama važećih Zakona, imajući u vidu činjenicu da izdavanju građ. dozvole , u većini slučajeva, ne prethodi lokacijska dozvola (podtočka (4) t.7.2.2.2. propisuje uvjete za izdavanje lokacijske dozvole)				**21. Primjedba se djelomično prihvaća** U podtočki 4. umjesto naziva "lokacijske dozvole" odgovarajuće se ugrađuje naziv "akt" kako se nebi tumačilo da se propisani uvjet odnosi samo na građevine za koje se izdaje lokacijska dozvola.
					22. Čl. 13. točka 8.,8.1.,8.2.,8.3.i 8.4. Akti vezani uz provedbu prostornih planova i građenje, temelje se na prostornim planovima, a ne na Planu gospodarenja otpadom-PPGZ ne može prepustiti Planu gospodarenja otpadom ono što mora sadržavati prostorni plan. - U točki 8.3. st.1. Prudinec, -konkretno odrediti namjenu i uvjete uređenja prostora a ne pisati: „Za uređenje šireg prostora odlagališta Prudinec izradit će se posebni projekti."- što bi to trebalo značiti u odnosu u odnosu na važeće Zakone?				**22. Primjedba se djelomično prihvaća** a) Prijedlogom izmjena i dopuna Plana za potrebe uspostave cjelovitog sustava za gospodarenje otpadom Grada Zagreba predložene su i omogućeno je istraživanje predloženih lokacija. b)Briše se zadnji stavak podtočke 2. točke.8.3. i glasi: „Za uređenje šireg prostora odlagališta Prudinec izradit će se posebna studija s obzirom na složenost lokacije"
					23. čl.13.točka 8.4.-PPGZ ne može prepuštati Planu gospo. otpadom ono što mora odrediti plan !Kako bi se to „mogli realizirati" zahvati u prostoru ukoliko lokacije budu utvrđene Planom gosp. Otpadom, a PPGZ ih samo istražuje? PPGZ je prostorni plan koji mora , sukladno Zakonu o prostornom uređenju, utvrditi lokacije na kojima omogućava realizaciju svakog pojedinog dijela cjelovitog sustava gospodarenja otpadom grada Zagreba.				**23. Primjedba se djelomično prihvaća** U točki 8.4. tekst se dopunjuje na način da se lokacije planom predlažu i omogućava se njihovo istraživanje.
					24. Čl. 15. Točka 10.3.7. st.3.-iste primjedbe kao kao na čl. 12. T.7.2.2.2.;				**24. Primjedba se ne prihvaća** Nije predmet ovih izmjena i dopuna PPGZ-a.
					25. Točka 10.4.1 .-uskladiti s čl. 20.st.3.(uključivo i predloženu dopunu):				**25. Primjedba se prihvaća** U točki 10.4.1. ,odgovarajuće se usklađuje sa zakonskim rješenjima u pogledu omogućavanja rekonstrukcije postojeće građevine , zamjenske gradnje, promjene namjene građevina ili tehnol. procesa i sl. sukladno zakonima kojima se uređuje prostorno uređenje i gradnja.

DRUGA PONOVNA JAVNA RASPRAVA OD 14.07.2014. - 21.07.2014.

REDNI BROJ	URUDŽBENI BROJ	DATUM	PODNOSITELJ	ADRESA PODNOSITELJA	SAŽETAK PRIJEDLOGA	K.Č.BR.	K.O.	NAPOMENA:	STRUČNI STAV
					26. Čl.20.-st.1. i 2. -uskladiti sa Zakonom-valjda se misli na UPU-e;-st.3.-preispitati i dopuniti odredbu, budući da se ista ne omogućava gradnju ceste i/ili infrastrukturnih građevina i uređaja do donošenja UPU-a.				**26. Primjedba se ne prihvaća** Zakonima kojima se uređuje prostorno uređenje i gradnja određeno je što je moguće raditi na područjima za koja je predviđena izrada UPU-a.
					27. S obzirom da je čl. 201.i 79.Zakona o prostornom uređenju onemogućeno izdavanje akata za novu gradnju u neizgrađenim dijelovima grad. područja naselja određenim PPGZ-om, potrebno je dopuniti kartografske prikaze i uskladiti PPGZ sa Zakonom, a sve sukladno objašnjenju Ministarstva graditeljstva i prostornog uređenja, Klasa: 350-01/14-01/183, Urbroj:531-01-14-1 od 07. Srpnja 2014.(prema kojemu dopune PPGZ-a kojima se određuju neuređeni dijelovi građevinskog područja i izgrađeni dijelovi tih područja planirani za urbanu preobrazbu u skladu sa Zakonom predstavljaju usklađenje plana s tim Zakonom pa se za te dopune ne provodi javna rasprava.				**27. Primjedba se ne prihvaća.** Predmetne dopune izradit će se u zasebnom postupku.
					28. U cilju provedivosti plana čiji sastavni dijelovi moraju biti međusobno usklađeni, te koji bi trebao biti sukladan Zakonima i podzakonskim propisima ponovo ističemo slijedeće neusklađenosti kartografskih prikaza koje je nužno ispraviti (bez obzira što se radi o ciljanim izmjenama):				
					28.1. uskladiti međusobno prikaze (granica obavezne izrade prostornog plana) k.p."3.B. Područje primjene posebnih mjera uređenja i zaštite" i k.p."1.A.Korištenje i namjena prostora"- za zonu gosp. namjene-proizvodne(I) i pretežito trgovačke (K2) južno od Biljanske ul.; k.p."3.A. Uvjeti korištenja", te k.p." Građevinska područja" mj.1:5000 –V. Gorica1 i V.Gorica11-zona gospodarske namjene se preklapa sa zonom prostorne mede zaštite povijesne graditeljske cjeline-seosko naselje.;				**28.1. Primjedbu nije potrebno prihvaćati.** Jer je usklađenje kart.prikaza izvršeno temeljem Konzervatorske podloge -Nepokretna kulturna dobra, revizija (Gradski zavod za zaštitu spomenika kukture i prirode svibanj 2012.) i kao takvo je ugrađeno u Prijedlogu plana za javnu raspravu.
					28.2. uskladiti k.p. „1.A. Korištenje i namjena prostora"mj.1.25000, „1.B. Korištenje i namjena prostora-Promet 1:25000-Zagreb zapad 320-2-4 i „Građevinska područja naselja"mj. 1:5000 V. Gorica 1, u odnosu na koridor lokalne ceste Ježdovečke ul. (od Puškarićeve ul. u smjeru Ježdovca);.				**28.2. Primjedba se ne prihvaća.** Nije predmet ovih izmjena i dopuna PPGZ-a.
					28.3. uskladiti k.p. „1.A. Korištenje i namjena prostora" mj.1:25000-Podsused 320-2-3 i Građevinska područja naselja mj.1.5000-Samobor 49, u odnosu na područje, sjeveroistočno uz zonu gospodarske namjene K1, K2 (šuma/ neizgrađeni dio grad. područja;				**28.3. Primjedba se ne prihvaća.** Nije predmet ovih izmjena i dopuna PPGZ-a.
					28.4. Na kartografskom prikazu „Građevinska područja naselja"mj.1.5000 ucrtati koridor auto ceste A -11 Zagreb-Sisak.				**28.4. Primjedbu nije potrebno prihvaćati.** Na zahtjev je već unešena u Prijedlog plana za javnu raspravu 2012.g. jer predstavlja nastavak prometnog koridora koji je ucrtan u izvorniku PPGZ-a Sl.gl.1/09.
					28.5. uskladiti k.p. „1.A. Korištenje i namjena prostora" mj. 1:25000 –Zadvorsko 320-4-2 i „Građevinska područja naselja "mj.1.5000-V. Gorica 4, u odnosu na veličinu građevinskog područja naselja uz ul. Stari dvori (k.č.447/2,447/4,447/1 sve k.o. Čehi);				**28.5. Primjedba se ne prihvaća.** Nije predmet ovih izmjena i dopuna PPGZ-a.
					28.6. uskladiti k.p. „1.A. Korištenje i namjena prostora"mj.1.25000 –Rakov potok 320-4-1 i „Građevinska područja naselja "mj.1.5000-Jastrebarsko 19, u dijelu neusklađenosti prikaza šume gospodarske namjene sjeveroistočno od Pipić brega.				**28.6. Primjedba se ne prihvaća.** Nije predmet ovih izmjena i dopuna PPGZ-a.
					28.7. preispitati potrebu uskladenja k.p. „3.B. Područje primjene posebnih mjera uređenja i zaštite mj. 1:25000 i k.p. „Građevinska područja naselja "mj.1.5000-Ivanja Reka 1 –„površine rezervirane za razvoj središnjih sadržaja naselja" sjeveroistočno od zone „R" u pogledu obveze izrade prostornog plana.				**28.7.Primjedba se ne prihvaća** Primjedba se ne prihvaća jer predstavlja izmjenu i dopunu koja nije predmet ovih izmjena i dopuna Plana.
10	251-06-02/17-14-329	21.07.2014.	**SLUŽBA ZA MJESNU SAMOUPRAVU** VIJEĆE GRADSKE ČETVRTI TRNJE	Vukovarska 56a 10 000 Zagreb	Nema primjedbi na prijedlog plana.				**Nema primjedbi.**
11	378-14-330	21.07.2014.	**VODOOPSKRBA I ODVODNJA D.O.O.**	Folnegovićeva 1 10 000 Zagreb	Tijekom donošenja PPGZ-a i njegovih izmjena ranijih godina dostavljani su podaci o postojećem i planiranom sustavu odvodnje koji su uglavnom i uneseni u kartografske prikaze vodnogospodarskog sustava.				**Nema primjedbi.**

DRUGA PONOVNA JAVNA RASPRAVA OD 14.07.2014. - 21.07.2014.

REDNI BROJ	URUDŽBENI BROJ	DATUM	PODNOSITELJI	ADRESA PODNOSITELJA	SAŽETAK PRIJEDLOGA	K.Č.BR.	K.O.	NAPOMENA	STRUČNI STAV
12	378-14-331	21.07.2014.	**ZAGREBAČKI HOLDING** PODRUŽNICA VODOOPSKRBA I ODVODNJA	Folnegovićeva 1 10 000 Zagreb	1.uvesti ô zonu vodoopskrbe Grada Zagreba 2.potrebno izgraditi magistralne cjelovode 3.zbog pojave atrazina na vodocrpilištu Mala Mlaka potrebno je predvidjeti kondicioniranje vode na Maloj Mlaki, s aktivnim ugljenom. 4.u članku 6., 5.3.4.1.Fotonaponski sustavi: "iznimno omogućuje se izgradnja solarnih elektrana snage do 10 MW u I zoni zaštite izvorišta (vodocrpilišta) Mala Mlaka, Petruševec i Sašnjak".				**1. Primjedba se ne prihvaća.** Nije predmet ovih izmjena i dopuna PPGZ-a. **2. Primjedba se ne prihvaća.** Nije predmet ovih izmjena i dopuna PPGZ-a. **3. Primjedba se ne prihvaća.** Nije predmet ovih izmjena i dopuna PPGZ-a. **4. Primjedba se ne prihvaća.** Primjedba nije sukladna točki 5.2.1. (1) Vodocrpilišta, važećeg PPGZ-a (SSGZ 8/01,16/02,11/03,2/06,1/09 i 8/2009), jer nije moguće izgraditi solarne elektrane snage do 1MW (10MW) u I zoni sanitarne zaštite izvorišta (vodocrpilišta) Mala Mlaka, Petruševec i Sašnjak. Iznimno, Planom se omogućuje izgradnja solarnih elektrana snage do 1MW u II zoni sanitarne zaštite izvorišta (vodocrpilišta) Mala Mlaka, Petruševec i Sašnjak.
13	251-05-02/02-005-14-332	21.07.2014.	**GRADSKI URED ZA STRATEGIJSKO PLANIRANJE I RAZVOJ GRADA**	Ulica Republike Austrije 18 10 000 Zagreb	1. Sukladno mjerama ZagrebPlana utvrditi lokacije CGO-a, pretovarnih stanica i reciklažnih dvorišta. Podržava se kao nužna mjera produljenje rada odlagališta I kategorije Prudinec do 31.prosinca 2015. 2. Sukladno mjerama ZagrebPlana omogućiti instaliranje fotonaponskih sustava. 3. Prostor na kojem je smanjena granica parka potrebno je štititi prostornom dokumentacijom.				**1. Primjedbu nije potrebno prihvatiti.** Lokacije nužne za uspostavu cjelovitog sustava gospodarenje otpadom u Gradu Zagrebu predložene su ovim postupkom sukladno Odluci o izradi izmjena i dopuna PPGZ-a. **2. Primjedbu nije potrebno prihvatiti.** Traženo je omogućeno prijedlogom izmjena i dopuna Plana sukladno Odluci o izradi izmjena i dopuna Plana. **3. Primjedba se ne prihvaća.** Za zaštitu i uređenje predmetnog prostora već su propisane mjere ovim Planom kao i GUP-om grada Zagreba, sukladno Odluci o izradi ovog plana traženo nije predmet izmjena.
14	251-06-02-14-333	21.07.2014.	**VIJEĆE MJESNOG ODBORA BUZIN NOVI ZAGREB-ISTOK** MARIO KRANJČINA Ul. Mladosti 24 10010 Buzin (primjedba dana na zapisnik)	Buzinska cesta 20 10 000 Zagreb	1.nema rubnog oblikovanja naselja 2.nisu usklađene odredbe GUP-a i PPGZ-a 3.dugo vremena nema novog PPGZ-a 4.zbog stalnih ciljanih izmjena nemaproširivanja građevinskih zona. 5.problemi legalizacija-nisu u skladu s planom. 6.izvan građevinskog područja nema gradnje, a postoji potreba za javnim i društvenim sadržajima, te gradnjom sportskih sadržaja. 7.potrebno dozvoliti razvoj 8.na prostoru koje nije građevinsko postoji razvijena infrastruktura				**1. Primjedba se ne prihvaća.** Nije predmet ovih izmjena i dopuna PPGZ-a. **2. Primjedba se ne prihvaća.** Nije predmet ovih izmjena i dopuna PPGZ-a. **3. Primjedba se ne prihvaća.** Nije predmet ovih izmjena i dopuna PPGZ-a. **4. Primjedba se ne prihvaća.** Nije predmet ovih izmjena i dopuna PPGZ-a. **5. Primjedba se ne prihvaća.** Nije predmet ovih izmjena i dopuna PPGZ-a. **6. Primjedba se ne prihvaća.** Nije predmet ovih izmjena i dopuna PPGZ-a. **7. Primjedba se ne prihvaća.** Nije predmet ovih izmjena i dopuna PPGZ-a. **8. Primjedba se ne prihvaća.** Nije predmet ovih izmjena i dopuna PPGZ-a.
15	251-06-02/8-14-335	22.07.2014.	**SLUŽBA ZA MJESNU SAMOUPRAVU** PODRUČNI ODSJEK BREZOVICA	Brezovička cesta 100 10257 Brezovica	VGČ Brezovica razmotrilo je Prijedlog odluke o izmjenama i dopunama Odluke o donošenju PPGZ-a. Vijeće ne može dati mišljenje, a naročito na predloženu lokaciju kompostane na Obreščici, obzirom da nije detaljnije upoznalo s prijedlogom te će se moći očitovati nakon javnog izlaganja Prijedloga odluke.				**PRIMJEDBA ZAPRIMLJENA IZVAN ROKA**
16	251-06-02/1112-14-336	21.07.2014.	**GRADSKA ČETVRT PEŠĆENICA-ŽITNJAK** VIJEĆE MJESNOG ODBORA RESNIK	I. Resnik 48 10 000 Zagreb	VMO Resnik se protivi izgradnji bilo kakvog postrojenja za zbrinjavanje otpada na predloženoj lokaciji između Resnika i Ivanje Reke, u blizini CUPOVGZ-a, te traži brisanje predložene lokacije iz Prijedloga odluke o izmjenama i dopunama Odluke o donošenju PPGZ-a. Protive se odlaganju bilo kakvih vrsta otpada na području Resnika i okolnih naselja. Smatraju da Prijedlog izmjena i dopuna Plana može ugroziti obližnja vodocrpilišta i povrijediti ustavno pravo na zdrav život.				**Primjedba se ne prihvaća.** Lokacija spalionice odnosno PTOO određena je već 2007. godine kroz Plan gospodarenja otpadom u Republici Hrvatskoj za razdoblje 2007. - 2015. godine (NN 85/07, 126/10 i 31/11), na temelju „Programa gospodarenja otpadom Grada Zagreba" kojeg je izradio IGH d.d. Zavod za ekološki inženjering iz 2006. godine (Stigi 7/06), a predložena „Višekriterijalnom analizom za odabir jedne od dviju predloženih lokacija za izgradnju PTOOZ-a (Savica –Šanci i Zagreb – istok, Resnik) koju je izradio konzorcij NOVUM/UTW-EPZ, 2001. godine. Sukladno dokumentima prostornog uređenja državne razine (Program prostornog uređenja Republike Hrvatske NN 50/99, 84/13 i Strategije prostornog uređenja Republike Hrvatske lokacije centara za gospodarenje otpadom i drugih građevina od važnosti za Republiku Hrvatsku određenih posebnim propisom, a to su propisi iz područja gospodarenja otpadom moraju zadržati iz strateških prostornih planova užih područja. Posebni propisi iz područja gospodarenja otpadom i prostornog uređenja nalažu obvezu određivanja i zadržavanja lokacija centara za gospodarenje otpadom i drugih građevina od državnog značaja, odnosno od interesa za Republiku Hrvatsku, obvezu jedinica područne (regionalne) samouprave i Grada Zagreba da u prostornim planovima utvrde lokacije za građevine i postrojenja za gospodarenje otpadom koji moraju biti u skladu s Planom gospodarenja otpadom Republike Hrvatske.

DRUGA PONOVNA JAVNA RASPRAVA OD 14.07.2014. - 21.07.2014.

REDNI BROJ	URUDŽBENI BROJ	DATUM	PODNOSITELJ	ADRESA PODNOSITELJA	SAŽETAK PRIJEDLOGA	K.Č.BR.	K.O.	NAPOMENA	STRUČNI STAV
17	348-14-337	21.07.2014.	HRVATSKE ŠUME D.O.O.	Ljudevita Farkaša Vukotinovića 10 000 Zagreb	Traži se usklađenje terminologije korištene u poglavlju 7.1.2.1. Dijelovi prirode koji se štite temeljem prostornih planova, a koja se odnosi na šume i šumska zemljišta, te grafičkog dijela 3.a. Uvjeti korištenja i zaštite prostora sa Zakonom o šumama (NN 140/05, 82/06, 129/08, 80/10, 124/10, 25/12, 68/12, 148/13), Zakonom o zaštiti prirode (NN 80/13) i Pravilnikom o sadržaju, mjerilima kartografskih prikaza, obveznim prostornim pokazateljima i standardu elaborata prostornih planova (NN 106/98, 39/04, 45/04, 163/04, 9/11).				**Primjedba se ne prihvaća.** Odredbe vezane za zaštitu prirode mijenjane su temeljem Konzervatorske podloge: Nepokretna kulturna dobra i zaštićena prirodna područja s mjerama zaštite - revizija (Gradski zavod za zaštitu spomenika kulture i prirode, Zagreb, svibanj 2012.) u skladu s Odlukom o izradi izmjena i dopuna Prostornog plana Grada Zagreba ("Službeni glasnik Grada Zagreba", br. 17/10 i 5/12). Traženo usklađenje prostornog plana u cijelosti izvršit će se u zasebnom postupku, a ne unutar ovog postupka ciljanih izmjena i dopuna plana.
18	251-13-60/001-14-338	18.7.2014	GU ZA PROSTORNO UREĐENJE, IZGRADNJU GRADA, GRADITELJSTVO, KOMUNALNE POSLOVE I PROMET	Park Stara Trešnjevka 1 10 000 Zagreb	"1. Sukladno članku 188. Zakona o prostornom uređenju (NN 153/13) započeti postupak izrade izmjena i dopuna plana dovršiti u skladu s odredbama Zakona o prostornom uređenju i gradnji. 2. Odlukom o izradi IZID PPGZ-a utvrđeni su ciljevi i programska polazišta za izmjene i dopune plana, pa se njen ""ciljani karakter"" odnosi prvenstveno na ciljeve i programska polazišta određena člankom 6. iste Odluke, dok je obuhvat izmjena i dopuna plana utvrđen člankom 3. Odluke o izradi IZID PPGZ-a i istovjetan je obuhvatu važeće Odluke o donošenju PPGZ-a. 3. Dostavljeni materijal dopuniti prikazom postupanja po obrađenim primjedbama u prvoj ponovnoj javnoj raspravi u grafičkom i tekstualnom dijelu plana te na isti način postupiti pri obradi primjedbi iz II. ponovne javne rasprave jer iz dostavljenog materijala nije moguće nedvojbeno utvrditi i povezati postupanje po prihvaćenim primjedbama s tekstualnim i grafičkim dijelovima plana, a što je zbog praćenja postupka neophodno. 4.Iz zaprimljenog materijala od 11. 07. 2014., KLASA: 350-02/09-03/1, URBROJ:251-470-03/100-14-104, s datumom 03.06.2014., nije moguće nedvojbeno utvrditi i povezati izmjenjeni grafički prikaz s prihvaćenom primjedbom."				**1. Primjedbu nije potrebno prihvatiti.** Postupak izrade izmjena i dopuna PPGZ-a provodi se temeljem članka 188. Zakona o prostornom uređenju (NN 153/13), što je razvidno iz preambule Odluke o izmjenama i dopunama Odluke o donošenju Prostornog plana Grada Zagreba. **2. Primjedba se ne prihvaća.** Dopisom KLASA: 350-02/12-01/1, URBROJ:531-05-12-1 od 05. 04.2012., Ministarstvo graditeljstva i prostornog uređenja dalo je uputu o postupanju prilikom izrade ciljanih izmjena i dopuna planova. Zahtjevi za izmjene i dopune prostornog plana, prema navedenoj uputi, mogu se dati samo ukoliko su direktno vezani uz obuhvat ciljane izmjene i dopune plana, što znači da se usklađenje sa svim zakonima provodi samo unutar obuhvata ciljane izmjene i dopune plana, a ne nikako u obuhvatu predmetnog prostornog plana u cijelosti. Usklađenje prostornog plana u cijelosti s odredbama zakona provodi se ili u zasebnom postupku ili u postupku sveobuhvatnih izmjena i dopuna plana, ali nikako u postupku ciljane izmjene i dopune istog. **3. Primjedbu nije potrebno prihvatiti.** Dopisom KLASA: 350-02/09-03/1, URBROJ:251-470-03/100-14-107 od 30. 06. 2014., i dopisom KLASA: 350-02/09-03/1, URBROJ:251-470-03/100-14-108 od 02.07.2014. dostavljen je nositelju izrade potpuni materijal izmjena i dopuna PPGZ-a, koji je sadržavao i prikaz Odluke o donošenju PPGZ-a, tj. prikaz postupanja po obrađenim primjedbama u prvoj ponovnoj javnoj raspravi. **4. Primjedba se ne prihvaća.** Dopisom KLASA: 350-02/09-03/1, URBROJ:251-470-03/100-14-104 od 03. 06. 2014., Gradskom uredu za energetiku, zaštitu okoliša i održivi razvoj poslan je prijedlog korekcije grafičkog prikaza prijedloga PPGZ-a, u kojemu je postupano sukladno Zaključku gradonačelnika grada Zagreba KLASA: 351-03/13-08/2, URBROJ: 251-02-01-13-1 od 18. 02.2013., te je sukladno dokumentima državne razine s područja prostornog uređenja, gospodarenja otpadom i posebnih zakona, predložena lokacija CGO-a.
19	378-14-339	23.07.2014.	HRVATSKE AUTOCESTE D.O.O.	Širolina 4 10 000 Zagreb	1. Uvrstiti prijedlog infrastrukturnog koridora koji bi objedinjavao autocestu, željeznicu i dalekovode sukladno Prostorno - prometnoj studiji cestovno - željezničkog prometnog sustava šireg područja grada Zagreba (IGH, 2008). 2. Ucrtati autocestovni čvor Ivanja Reka 2 (Otok Sviborski), uključujući prilazne ceste sa sjeverne strane. 3. Sukladno čl. 55. Zakona o cestama osigurati zaštitni pojas min. 40m s obje strane vanjskog ruba zemljišnog pojasa autoceste sa zabranom planiranja objekata visokogradnje. 4. Ne planirati stambene zone u blizini postojeće autoceste - zagrebačke obilaznice radi umanjenja negativnog utjecaja prometa na stanovništvo. 5. U zaštitnom pojasu autoceste mogu se planirati zaštitne zelene površine, prometnice, pješačke i biciklističke staze, prilazi i parkirališta, te komunalna infrastrukturna mreža. 6. Za svaki zahvat planiran unutar zaštitnog pojasa potrebno je, sukladno zakonu, podnijeti zahtjev za izdavanjem posebnih uvjeta građenja. 7. Sukladno čl. 59. Zakona o cestama (NN 84/11, 22/13, 54/13, 148/13) zabraniti postavljanje svih vizualnih efekata koji mogu ometati pažnju vozača na autocesti unutar zaštitnog pojasa širine 100 m. 8. Granice gospodarskih zona definirati na način da ne obuhvaćaju zemljište koje je u naravi javno dobro u općoj uporabi u vlasništvu RH, a kojim upravlja HAC. 9. Obveza investitora budućih objekata u blizini trase autoceste i pristupne rampe čvora Lučko je planiranje i izgradnja zidova za zaštitu od buke, sukladno Zakonu o zaštiti od buke (NN 30/09, 55/13, 155/13) i Zakonu o cestama (NN 84/11, 22/13, 54/13, 148/13).				**PRIMJEDBA ZAPRIMLJENA IZVAN ROKA**

DRUGA PONOVNA JAVNA RASPRAVA OD 14.07.2014. - 21.07.2014.

REDNI BROJ	URUDŽBENI BROJ	DATUM	PODNOSITELJ	ADRESA PODNOSITELJA	SAŽETAK PRIJEDLOGA	K.Č.BR.	K.O.	NAPOMENA	STRUČNI STAV
					Nemaju primjedbi jer planirani zahvati nemaju utjecaja na prostore od važnosti za obranu.				PRIMJEDBA ZAPRIMLJENA IZVAN ROKA
20	512-02-02-14-340	22.07.2014.	MINISTARSTVO OBRANE UPRAVA ZA MATERIJALNE RESURSE SEKTOR ZA NEKRETNINE, GRADITELJSTVO I ZAŠTITU OKOLIŠA Služba za graditeljstvo i zaštitu okoliša	Trg Kralja Petra Krešimira IV 1 10 000 Zagreb					
21	525-11-0893-14-341	23.07.2014.	MINISTARSTVO POLJOPRIVREDE	Planinska 2A 10 000 Zagreb	Traži se usklađenje terminologije korištene u poglavlju 7.1.2.1. Dijelovi prirode koji se štite temeljem prostornih planova, a koja se odnosi na šume i šumska zemljišta, te grafičkog dijela 3.a. Uvjeti korištenja i zaštite prostora sa Zakonom o šumama (NN 140/05, 82/06, 129/08, 80/10, 124/10, 25/12, 68/12, 148/13), Zakonom o zaštiti prirode (NN 80/13) i Pravilnikom o sadržaju, mjerilima kartografskih prikaza, obveznim prostornim pokazateljima i standardu elaborata prostornih planova (NN 106/98, 39/04, 45/04, 163/04, 9/11).				PRIMJEDBA ZAPRIMLJENA IZVAN ROKA
22	374-25-1-14-342	22.07.2014.	HRVATSKE VODE	Ulica grada Vukovara 27/VIII 10 000 Zagreb	1. Potrebno je akceptirati odredbe Pravilnika o uvjetima utvrđivanja zona sanitarne zaštite izvorišta (NN 66/11 i 47/13). 2. U poglavlju 5.2.2. Odvodnja otpadnih voda lokacije uređaja za pročišćavanje otpadnih voda trebaju biti usklađene s Odlukom o odvodnji voda. 3. U PPGZ je potrebno uvrstiti odredbe čl. 126. Zakona o vodama. Planom treba naglasiti područja koja plave velike vode potoka. Potrebno je u Plan ugraditi odredbu da je za sve određene radnje u pojasu od 20 m od vodotoka, odnosno 5 m od odvodnih kanala, potrebno od Hrvatskih voda ishoditi vodopravne uvjete.				PRIMJEDBA ZAPRIMLJENA IZVAN ROKA
23	526-04-01-14-343	23.07.2014.	MINISTARSTVO GOSPODARSTVA UPRAVA ZA ENERGETIKU I RUDARSTVO	Ulica grada Vukovara 78 10 000 Zagreb	Nemaju zahtjeva, po okončanoj javnoj raspravi će se aktivno uključiti s mogućim primjedbama i prijedlozima.				PRIMJEDBA ZAPRIMLJENA IZVAN ROKA
24	251-18-02-14-344	24.07.2014.	GRADSKI ZAVOD ZA ZAŠTITU SPOMENIKA KULTURE I PRIRODE	Kuševićeva 2 10 000 Zagreb	Sa stajališta zaštite i očuvanja kulturnih dobara nemaju primjedbi na Prijedlog odluke.				PRIMJEDBA ZAPRIMLJENA IZVAN ROKA
25	251-17-01/3-14-345	24.07.2014.	GRADSKI URED ZA SOCIJALNU ZAŠTITU I OSOBE S INVALIDITETOM	Trg Stjepana Radića 1 10 000 Zagreb	Nemaju posebnih zahtjeva, mišljenja odnosno primjedbi.				PRIMJEDBA ZAPRIMLJENA IZVAN ROKA
26	378-14-346	23.07.2014.	HEP D.O.O. ELEKTRA ZAGREB	Gundulićeva 32 10 000 Zagreb	Ostaju pri zahtjevu iz 2012. (kopija u privitku) u dijelu kojim se traži izmjena točke 5.3.2. Električna energija u tekstualnom dijelu, kao i u grafičkom dijelu u kojem je potrebno ucrtati i trasu planiranih 110 kV kabelskih vodova između 4TS19 JARUN, 4TS15 CVJETNO NASELJE i 4TS13 SAVICA po rubnim površinama postojećih prometnica uz savski nasip sa sjeverne strane Save.				PRIMJEDBA ZAPRIMLJENA IZVAN ROKA
27	251-06-02/11-14-347	25.07.2014.	GRADSKA ČETVRT PEŠČENICA-ŽITNJAK VIJEĆE GRADSKE ČETVRTI PEŠČENICA-ŽITNJAK	Zapoljska 1 10000 Zagreb	VGČ Peščenica-Žitnjak daje negativno mišljenje na Prijedlog Plana gospodarenja otpadom i njegovu SPUO, protive se izgradnji CGO-a i bilo kakvog postrojenja za zbrinjavanje otpada na području svoje gradske četvrti, podržavaju zaključke 15 VMO iz svoje GČ (također se svi protive), predlažu održavanje javne tribine o Planu gospodarenja otpadom u Resniku.				PRIMJEDBA ZAPRIMLJENA IZVAN ROKA

DRUGA PONOVNA JAVNA RASPRAVA OD 14.07.2014. - 21.07.2014.

REDNI BROJ	URUDŽBENI BROJ	DATUM	PODNOSITELJ	ADRESA PODNOSITELJA	SAŽETAK PRIJEDLOGA	K.Č.BR.	K.O.	NAPOMENA	STRUČNI STAV
					1. U točki 8.1. podtočki (2.) Vrednovanje neizbježivog otpada iza riječi "termička obrada" dodati riječi "koja podrazumijeva proizvodnju električne i toplinske energije". 2. U točki 8.3. podtočki (1.) drugu rečenicu obavezno treba brisati.				1. **Primjedba se prihvaća.** 2. **Primjedba se prihvaća.**
28	251-19-21-14-348	16.07.2014.	**GRADSKI URED ZA ENERGETIKU, ZAŠTITU OKOLIŠA I ODRŽIVI RAZVOJ**	Dukljaninova 3 10 000 Zagreb					
					Nemaju posebnih zahtjeva.				**PRIMJEDBA ZAPRIMLJENA IZVAN ROKA**
29	530-08-14-350	23.07.2014.	**MINISTARSTVO POMORSTVA, PROMETA I INFRASTRUKTURE**	Prisavlje 14, 10 000 Zagreb					

DRUGA PONOVNA JAVNA RASPRAVA OD 14.07.2014. - 21.07.2014.

REDNI BROJ	URUDŽBENI BROJ	KLASA	DATUM	PODNOSITELJ	ADRESA PODNOSITELJA	SAŽETAK PRIJEDLOGA	K.Č.BR.	K.O.	NAPOMENA	STRUČNI STAV
1	16-14-1	350-02/2014-005-3	14.07.2014.	ZDRAVKO JANDRIĆ	Savska cesta 22 10360 Sesvete	Moli se prenamjena predmetnih čestica u stambenu zonu.	2457; 2458	Granešina		**Primjedba se ne prihvaća.** Primjedba nije predmet ovih izmjena i dopuna Prostornog plana Grada Zagreba.
2	15-14/1	350-02/2014-005-4	14.07.2014.	SARA ĆIZMIĆ	Veliki Vrh 212 Dubrava	Moli se prenamjena navedenih čestica u građevinsku zonu radi legalizacije.	8497/1;8497/2	Čučerje		**Primjedba se ne prihvaća.** Primjedba nije predmet ovih izmjena i dopuna Prostornog plana Grada Zagreba.
3	16-14-1	350-02/2014-005-5	14.07.2014.	RADMILA MIODRAGOVIĆ	Veliki Vrh 208 10040 Zagreb	Predlaže se za ulicu Veliki vrh ustanoviti jedinstveni prostorni plan (PPGZ ili GUP) i omogućiti legalizaciju svih objekata, jer je trenutačno ispresijecana sa nekoliko katastarskih općina i nekoliko prostornih rješenja.				**Primjedba se ne prihvaća.** Primjedba nije predmet ovih izmjena i dopuna Prostornog plana Grada Zagreba.
4	15-14-1	350-02/2014-005-6	14.07.2014.	ZDRAVKO PAVKOVIĆ	Hrvatskoselska 1 10250 Lučko	Moli se prenamjena predmetnih čestica u gospodarsku ili građevinsku zonu jer je poljoprivredna djelatnost i financijska ulaganja u istu bespredmetna.	2639/1;2637/1	Blato		**Primjedba se ne prihvaća.** Primjedba nije predmet ovih izmjena i dopuna Prostornog plana Grada Zagreba.
5	15-14-1	350-02/2014-005-7	14.07.2014.	TOMISLAV ARALICA	10360 Dobrodol Grahovec 16	Moli se prenamjena navedene čestice u građevinsku zonu.	5594/4	Sesvete		**Primjedba se ne prihvaća.** Primjedba nije predmet ovih izmjena i dopuna Prostornog plana Grada Zagreba.
6	15-14-1	350-02/2014-005-8	14.07.2014.	VESNA ARALICA	10360 Dobrodol Grahovec 16	Moli se prenamjena navedene čestice u građevinsku zonu.	5594/5	Sesvete		**Primjedba se ne prihvaća.** Primjedba nije predmet ovih izmjena i dopuna Prostornog plana Grada Zagreba.
7	15-14-1	350-02/2014-005-9	15.07.2014.	MARIO BOŠNJAK	10360 Dobrodol Grahovec 17	Moli se prenamjena navedene čestice u građevinsku zonu.	5594/3	Sesvete		**Primjedba se ne prihvaća.** Primjedba nije predmet ovih izmjena i dopuna Prostornog plana Grada Zagreba.
8	15-14-1	350-02/2014-005-10	15.07.2014.	BRANKO BOŠNJAK	10360 Dobrodol Grahovec 18	Moli se prenamjena navedene čestice u građevinsku zonu.	5594/1	Sesvete		**Primjedba se ne prihvaća.** Primjedba nije predmet ovih izmjena i dopuna Prostornog plana Grada Zagreba.
9	15-14-1	350-02/2014-005-11	15.07.2014.	MLADEN KOLOMBO	Sv.Mateja 39 10020 Zagreb	Prenamjena iz zone javne zelene površine - gradske park šume (Z2) u zonu stambene namjene (S). Kao argument navodi se da je čestica komunalno opremljena, ima neposredan pristup na prometnu površinu, nije zaštićena temeljem Zakona o zaštiti prirode niti Zakona o zaštiti i očuvanju kulturnih dobara, te je u katastru upisana kao oranica.	313/50	Remete	350-01/14-05/342 zaprimljeno 26.06.2014. u javnoj raspravi ID GUPa grada Zagreba	**Primjedba se ne prihvaća.** Primjedba nije predmet ovih izmjena i dopuna Prostornog plana Grada Zagreba, te se traženo odnosi na GUP grada Zagreba.
10	15-14-1	350-02/2014-005-12	16.07.2014.	IVAN ILKAR	Soblinečka 45 B 10362 Bajec	Moli se prenamjena navedene čestice u građevinsku zonu.	3946/1	Vurnovec		**Primjedba se ne prihvaća.** Primjedba nije predmet ovih izmjena i dopuna Prostornog plana Grada Zagreba.
11	15-14-1	350-02/2014-005-13	16.07.2014.	VALENTINA ŠTIMAC	Zumbula 19 10360 Sesvete	Moli se prenamjena navedene čestice u građevinsku zonu.	365	Adamovec		**Primjedba se ne prihvaća.** Primjedba nije predmet ovih izmjena i dopuna Prostornog plana Grada Zagreba.
12	15-14-1	350-02/2014-005-14	16.07.2014.	MARICA LEHPAMER	Aspergeri odvojak 1 10257 Brezovica	Moli se prenamjena navedene čestice u građevinsku zonu jer postoji interes da se na predmetnoj čestici gradi Dom za starije i nemoćne.	D 2547	Kupinečki Kraljevec		**Primjedba se ne prihvaća.** Primjedba nije predmet ovih izmjena i dopuna Prostornog plana Grada Zagreba.
13	15-14-1	350-02/2014-005-15	17.07.2014.	IVAN ŠTUK	Kramarići 29 10010 Zagreb	Traži se prenamjena u građevinsko zemljište i prilazni put do istih.	1787; 1808	Jakuševec		**Primjedba se ne prihvaća.** Primjedba nije predmet ovih izmjena i dopuna Prostornog plana Grada Zagreba
14	15-14-1	350-02/2014-005-16	17.07.2014.	MIJO PAVIŠIĆ	Sv.Mateja 106 10020 Zagreb	Traži se prenamjena u građevinsko zemljište i prilazni put do istih.	611; 589; 623	Ocra		**Primjedba se ne prihvaća.** Primjedba nije predmet ovih izmjena i dopuna Prostornog plana Grada Zagreba.
15	15-14-1	350-02/2014-005-17	17.07.2014.	MARKO POTOČIĆ	Sarajevska cesta 27 10020 Zagreb	Moli se prenamjena navedene čestice u građevinsku zonu.	1340	Trpuci		**Primjedba se ne prihvaća.** Primjedba nije predmet ovih izmjena i dopuna Prostornog plana Grada Zagreba.
16	15-14-1	350-02/2014-005-18	17.07.2014.	SMILJANA GOLUBIĆ	Vestačka ulica 9 10000 Zagreb	Moli se proširenje građevinske zone (stambene ili mješovite) na predmetne čestice.	8067/2; 8067/4	Sesvetski Kraljevec		**Primjedba se ne prihvaća.** Primjedba nije predmet ovih izmjena i dopuna Prostornog plana Grada Zagreba.
17	15-14-1	350-02/2014-005-19	17.07.2014.	ANJA TEA GOLUBIĆ	Ulica Petra i Tome Erdodya 10 10000 Zagreb	Moli se proširenje građevinske zone (stambene ili mješovite) na predmetne čestice.	8067/1; 8067/3	Sesvetski Kraljevec		**Primjedba se ne prihvaća.** Primjedba nije predmet ovih izmjena i dopuna Prostornog plana Grada Zagreba.
18	15-14-1	350-02/2014-005-20	18.07.2014.	TOMO BEŠTAK GODEC	Ivan Granda 9 Šašinovec	Moli se prenamjena iz poljoprivredne u građevinsku zonu zbog legalizacije.	754/3; 755/3	Šašinovec		**Primjedba se ne prihvaća.** Primjedba nije predmet ovih izmjena i dopuna Prostornog plana Grada Zagreba
19	16-14-1	350-02/2014-005-21	18.07.2014.	MARIJO STJEPANČEVIĆ	Trnavec 9 10360 Sesvete	Moli se prenamjena navedene čestice u građevinsku zonu.	3147/9;	Stupnik		**Primjedba se ne prihvaća** Primjedba se ne prihvaća iz proceduralnih razloga, jer izmjena namjene pretpostavlja provedbu ponovne javne rasprave što u ovom postupku više nije moguće
				SLAVKO BLAŽEVIĆ	Cvjetni put 32 51410 Opatija	Moli se prenamjena navedene čestice u građevinsku zonu.	3147/9;	Stupnik		**Primjedba se ne prihvaća** Primjedba se ne prihvaća iz proceduralnih razloga, jer izmjena namjene pretpostavlja provedbu ponovne javne rasprave što u ovom postupku više nije moguće.
20	378-14-1	350-02/2014-005-22	18.07.2014.	LACIO DOO	Hrastovička 78 c 10250 Lučko	Predmetna čestica se nalazi u zoni građevinskog područja naselja - u neizgrađenom dijelu. Predlaže se promjena korištenja i namjene prostora u gospodarsku namjenu (I ili K) zbog namjere obavljanja djelatnosti gospodarenja otpadom.	4672/2	Lučko		**Primjedba se ne prihvaća** Primjedba se ne prihvaća iz proceduralnih razloga, jer izmjena namjene pretpostavlja provedbu ponovne javne rasprave što u ovom postupku više nije moguće.
				DUBRAVKO LACKOVIĆ	Platana 30 10434 Strmec	Predmetna čestica se nalazi u zoni građevinskog područja naselja - u neizgrađenom dijelu. Predlaže se promjena korištenja i namjene prostora u gospodarsku namjenu (I ili K) s predviđenim reciklažnim dvorištem (K7), zbog namjere investicije izgradnje reciklažnog dvorišta.	4735, 4738, 4739, 4740, 4672/2	Lučko		**Primjedba se ne prihvaća** Primjedba se ne prihvaća iz proceduralnih razloga, jer izmjena namjene pretpostavlja provedbu ponovne javne rasprave što u ovom postupku više nije moguće.
21	378-14-1	350-02/2014-005-23	18.07.2014.	LACIO DOO	Hrastovička 78 c 10250 Lučko	Predmetna čestica se nalazi u zoni građevinskog područja naselja - u neizgrađenom dijelu. Predlaže se promjena korištenja i namjene prostora u gospodarsku namjenu (I ili K) s predviđenim reciklažnim dvorištem (K7), zbog namjere investicije izgradnje reciklažnog dvorišta.	4735, 4738, 4739, 4740, 4672/2	Lučko		**Primjedba se ne prihvaća** Primjedba se ne prihvaća iz proceduralnih razloga, jer izmjena namjene pretpostavlja provedbu ponovne javne rasprave što u ovom postupku više nije moguće.

DRUGA PONOVNA JAVNA RASPRAVA OD 14.07.2014. - 21.07.2014.

REDNI BROJ	URUDŽBENI BROJ	KLASA	DATUM	PODNOSITELJ	ADRESA PODNOSITELJA	SAŽETAK PRIJEDLOGA	K.Č.BR.	K.O.	NAPOMENA	STRUČNI STAV
22	378-14-1	350-02/2014-005-24	18.07.2014.	KOM-EKO d.o.o.	Radnička cesta 228 10000 Zagreb	Tvrtka KOM-EKO d.o.o. posjeduje sve dozvole za gospodarenje otpadom i u vlasništvu je građevina u kojima se obavlja ta djelatnost. Predmetna lokacija nije navedena kao lokacija za obavljanje djelatnosti gospodarenja otpadom u PPGZ-u što bi moglo prouzročiti nepopravljivu štetu tvrtci, stoga molimo da se predmetne čestice označe gospodarskom namjenom (G) - odnosno gospodarenje otpadom.	2696/6; 2692/2	Žitnjak		**Primjedba se ne prihvaća** Planom je omogućeno uređenje i gradnja prostora i uređaja za prikupljanje i sortiranje te preradu korisnog otpada (biološkog otpada i krutog otpada bez štetnih sastojaka) u gospodarskim zonama i građevinskim područjima. Druge aktivnosti iz oblasti gospodarenja otpadom provode se u skladu s Planom gospodarenja otpadom Grada Zagreba. Predmetne čestice nalaze se unutar obuhvata GUP-a grada Zagreba, te je eventualna promjena namjene moguća samo u postupku izmjena i dopuna GUP-a grada Zagreba.
23	15-14-1	350-02/2014-005-25	18.07.2014.	KATICA BUČARIĆ	Jakuševečka 33 10010 Zagreb	Moli se prenamjena iz poljoprivredne u stambenu zonu.	1333	Čehi		**Primjedba se ne prihvaća.** Primjedba nije predmet ovih izmjena i dopuna Prostornog plana Grada Zagreba.
24	15-14-1	350-02/2014-005-26	18.07.2014.	LJILJANA JURJEVIĆ	Palić 43 A 10000 Zagreb	Moli se prenamjena iz poljoprivredne u stambenu zonu.	1061	Odra		**Primjedba se ne prihvaća.** Primjedba nije predmet ovih izmjena i dopuna Prostornog plana Grada Zagreba.
25	15-14-1	350-02/2014-005-27	21.07.2014.	STJEPAN ROČIĆ	Mala Trnava Ročići 2,10000 Zagreb	Moli se prenamjena predmetne čestice kako bi se omogućila izgradnja stambenog objekta.	5562	Markuševec		**Primjedba se ne prihvaća.** Primjedba nije predmet ovih izmjena i dopuna Prostornog plana Grada Zagreba.
26	15-14-1	350-02/2014-005-28	21.07.2014.	VJEKOSLAVA ZAGOTTA	Mlinarska cesta 16 10000 Zagreb	Traži se prenamjena iz zone sesvetske park-šume (Z2) u stambenu (S) ili mješovitu (M) namjenu.	6445/1	Sesvete		**Primjedba se ne prihvaća.** Primjedba nije predmet ovih izmjena i dopuna Prostornog plana Grada Zagreba, te se traženo odnosi na GUP Sesveta.
27	15-14-1	350-02/2014-005-29	21.07.2014.	NADA KORMAN BUKOVŠAK	Pisutjaki 8A 10000 Zagreb	Moli se prenamjena predmetne čestice u građevinsko područje.	5016/2	Markuševec		**Primjedba se ne prihvaća.** Primjedba nije predmet ovih izmjena i dopuna Prostornog plana Grada Zagreba.
28	15-14-1	350-02/2014-005-30	21.07.2014.	DRAGUTIN SVEDROVIĆ	Zadranska 20 10257 Brezovica	Traži se prenamjena predmetne čestice iz poljoprivredne zone (PG) u stambeno-gospodarsku zonu. Postavlja se pitanje zašto se već godinama ne donosi šira odnosno kompletna izmjena i dopuna Prostornog plana već samo ciljani slučajevi, traži se pisani odgovor.	840/2	Brezovica		**Primjedba se ne prihvaća** Primjedba nije predmet ovih izmjena i dopuna Prostornog plana Grada Zagreba. Za pokretanje postupka cjelovite izmjene i dopune PPGZ-a, potreban je određeni broj zahtjeva koji moraju biti stručno obrazloženi kako bi se mogla donijeti odluka o opravdanosti pokretanja postupka.
29	15-14-1	350-02/14-005/31	21.07.2014.	NOVOSEL MIRJANA	SELSKA 43 10380 SESVETE	Moli se prenamjena iz poljoprivredne u građevinsku zonu.	5346	SESVETSKI KRALJEVEC		**Primjedba se ne prihvaća.** Primjedba nije predmet ovih izmjena i dopuna Prostornog plana Grada Zagreba.
				PATRICK LOVRIĆ	PETRA ZORANIĆA 41 10 361 SESVETSKI KRALJEVEC	Moli se prenamjena predmetnih čestica u građevinsko područje jer su na njima sagrađeni i ozakonjeni objekti.	5307/1 5307/2 5307/4 5307/5	SESVETSKI KRALJEVEC		**Primjedba se ne prihvaća.** Primjedba nije predmet ovih izmjena i dopuna Prostornog plana Grada Zagreba.
				NIKO ČAKARIĆ	PETRA ZORANIĆA 43 10 361 SESVETSKI KRALJEVEC	Moli se prenamjena predmetnih čestica u građevinsko područje jer su na njima sagrađeni i ozakonjeni objekti.	5307/1 5307/2 5307/4 5307/6	SESVETSKI KRALJEVEC		**Primjedba se ne prihvaća.** Primjedba nije predmet ovih izmjena i dopuna Prostornog plana Grada Zagreba.
30	15-14-1	350-02/14-005/32	21.07.2014.	PERICA DOLIBAŠIĆ	PETRA ZORANIĆA 43A 10 361 SESVETSKI KRALJEVEC	Moli se prenamjena predmetnih čestica u građevinsko područje jer su na njima sagrađeni i ozakonjeni objekti.	5307/1 5307/2 5307/4 5307/7	SESVETSKI KRALJEVEC		**Primjedba se ne prihvaća.** Primjedba nije predmet ovih izmjena i dopuna Prostornog plana Grada Zagreba.
				DAVOR PRĐUN	PETRA ZORANIĆA 45 10 361 SESVETSKI KRALJEVEC	Moli se prenamjena predmetnih čestica u građevinsko područje jer su na njima sagrađeni i ozakonjeni objekti.	5307/1 5307/2 5307/4 5307/8	SESVETSKI KRALJEVEC		**Primjedba se ne prihvaća.** Primjedba nije predmet ovih izmjena i dopuna Prostornog plana Grada Zagreba.
				MAJA PAVIČIĆ PRĐUN	PETRA ZORANIĆA 45 10 361 SESVETSKI KRALJEVEC	Moli se prenamjena predmetnih čestica u građevinsko područje jer su na njima sagrađeni i ozakonjeni objekti.	5307/1 5307/2 5307/4 5307/9	SESVETSKI KRALJEVEC		**Primjedba se ne prihvaća.** Primjedba nije predmet ovih izmjena i dopuna Prostornog plana Grada Zagreba.
31	15-14-1	350-02/14-005/33	21.07.2014.	LJILJANA ŠPIČIĆ	XIV PODBREŽJE 8 10 000 ZAGREB	Moli se prenamjena predmetnih čestica u građevinsku poslovnu zonu (G).	5764 5765	RESNIK		**Primjedba se ne prihvaća.** Primjedba nije predmet ovih izmjena i dopuna Prostornog plana Grada Zagreba.
32	366-14-1	350-02/14-005/34	21.07.2014.	HUZEZ- HRVATSKA UDRUGA ZA ZAŠTITU OD ELEKTROMAGNETNOG ZRAČENJA	DRAGANIČKA GRANA 8 10 000 ZAGREB	Traži se: 1. da se zabrani smještaj pokretnih komunikacija krovnim prihvatima na građevinama u zonama stalnog boravka stanovništva (pretežito stambenim zonama), te u blizini objekata predškolskih, školskih i socijalnih ustanova. 2. da se onemogući smještaj krovnih prihvata na udaljenosti manjoj od visine građevine s krovnim prihvatom (mjereno od najviše točke krovnog prihvata), odnosno, ako je ta visina manja od 50m, na udaljenosti manjoj od 50 m, od zona i objekata navedenih pod 1.)				**1. Primjedba se ne prihvaća.** Primjedbu nije moguće prihvatiti jer njihov sadržaj izlazi izvan okvira ovih izmjena i dopuna Plana koji je zadan Odlukom o izradi izmjena i dopuna Prostornog plana Grada Zagreba ("Službeni glasnik Grada Zagreba", br. 17/10 i 5/12), a kojom su zadani ciljevi i programska polazišta za izmjenu i dopunu Plana. **2. Primjedba se ne prihvaća.** Primjedbu nije moguće prihvatiti jer njihov sadržaj izlazi izvan okvira ovih izmjena i dopuna Plana koji je zadan Odlukom o izradi izmjena i dopuna Prostornog plana Grada Zagreba ("Službeni glasnik Grada Zagreba", br. 17/10 i 5/12), a kojom su zadani ciljevi i programska polazišta za izmjenu i dopunu Plana.

DRUGA PONOVNA JAVNA RASPRAVA OD 14.07.2014. - 21.07.2014.

REDNI BROJ	URUDŽBENI BROJ	KLASA	DATUM	PODNOSITELJ	ADRESA PODNOSITELJA	SAŽETAK PRIJEDLOGA	K.Č.BR.	K.O.	NAPOMENA	STRUČNI STAV
33	15-14-1	350-02/14-005/35	21.07.2014.	JOSIP BARUŠIĆ	DRAGANIČKA GRANA 8 10 000 ZAGREB	Traži se: 1. da se zabrani smještaj pokretnih komunikacija krovnim prihvatima na građevinama u zonama stalnog boravka stanovništva (pretežito stambenim zonama), te u blizini objekata predškolskih, školskih i socijalnih ustanova. 2. da se onemogući smještaj krovnih prihvata na udaljenosti manjoj od visine građevine s krovnim prihvatom (mjereno od najviše točke krovnog prihvata), odnosno, ako je ta visina manja od 50m, na udaljenosti manjoj od 100m, od zona i objekata navedenih pod 1.)				**1. Primjedba se ne prihvaća.** Primjedbu nije moguće prihvatiti jer njihov sadržaj izlazi izvan okvira ovih izmjena i dopuna Plana koji je zadan Odlukom o izradi izmjena i dopuna Prostornog plana Grada Zagreba ("Službeni glasnik Grada Zagreba", br. 17/10 i 5/12), a kojom su zadani ciljevi i programska polazišta za izmjenu i dopunu Plana. **2. Primjedba se ne prihvaća.** Primjedbu nije moguće prihvatiti jer njihov sadržaj izlazi izvan okvira ovih izmjena i dopuna Plana koji je zadan Odlukom o izradi izmjena i dopuna Prostornog plana Grada Zagreba ("Službeni glasnik Grada Zagreba", br. 17/10 i 5/12), a kojom su zadani ciljevi i programska polazišta za izmjenu i dopunu Plana.
34	15-14-1	350-02/14-005/36	21.07.2014.	MARIJO BODROŽIĆ	MALEKOVA 26 10 040 ZAGREB	Moli se prenamjena iz poljoprivredne u građevinsku zonu.	1149 1150	ŠAŠINOVEC		**Primjedba se ne prihvaća.** Primjedba nije predmet ovih izmjena i dopuna Prostornog plana Grada Zagreba.
35	16-14-1	350-02/14-005/37	21.07.2014.	ZELJKOVIĆ NADA I STANOJE	KARAMANOV PRILAZ 2 10 010 ZAGREB	Traži se izuzimanje iz obveze donošenja urbanističkog plana uređenja (Strmec) jer je čestica smještena na rubnom dijelu neizgrađenog dijela građevinskog područja, u kontaktnoj zoni sa izgrađenim dijelom.	3150/1	BREZOVICA		**Primjedba se ne prihvaća.** Tražena izmjena nije predmet ovih izmjena i dopuna plana prema Odluci o izradi Izmjena i dopuna PPGZ-a, kojom su izrijekom navedene teme koje su predmet ovog postupka.
36	378-14-1	350-02/14-005/38	21.07.2014.	UNIJAMETEOR-EKO D.O.O.	KANALSKI PUT 12/1 10 000 ZAGREB	Traži se za obje lokacije: 1. mogućnost djelovanja reciklažnog dvorišta za neopasni otpad 2. skupljanje, sortiranje, rastavljanje i obrada električnog i elektroničkog otpada koje se dalje disponira 3. omogućiti na ovoj lokaciji rafinaciju plemenitih metala te oporabu dugmastih baterija. To se može organizirati bez negativnog utjecaja na okoliš. Količine elektrolita su vrlo male.	1596 2670	ŽITNJAK		**Primjedba se ne prihvaća.** Planom je omogućeno uređenje i gradnja prostora i uređaja za prikupljanje i sortiranje te preradu korisnog otpada (biološkog otpada i krutog otpada bez štetnih sastojaka) u gospodarskim zonama i građevinskim područjima. Druge aktivnosti iz oblasti gospodarenja otpadom provode se u skladu s Planom gospodarenja otpadom Grada Zagreba. Predmetne čestice nalaze se unutar obuhvata GUP-a grada Zagreba, te eventualna promjena namjene moguća je samo u postupku izmjena i dopuna GUP-a grada Zagreba.
37	15-14-1	350-02/14-005/39	21.07.2014.	DRAGO CVITIĆ	MATE LOVRAKA 9 10 000 ZAGREB	Traži se za česticu koja se nalazi u neizgrađenom dijelu građevinskog područja da se izmjeni u izgrađeni dio građevinskog područja, s obzirom na obvezu JLS da dopune prostorne planove na način da se odrede neuređeni dijelovi i izgrađeni dijelovi građevinskih područja, u skladu sa Zakonom o prostornom uređenju.	922/1	ŠAŠINOVEC		**Primjedba se ne prihvaća.** Tražena prenamjena zemljišta nije predmet ovih izmjena i dopuna plana prema Odluci o izradi Izmjena i dopuna PPGZ-a, kojom su izrijekom navedene teme koje su predmet ovog postupka. Usklađenje sa važećim zakonom provest će se u posebnom postupku, a što će biti određeno Odlukom o izradi.
38	15-14-1	350-02/14-005/40	21.07.2014.	RIMAC LESIČKI IVANA	MAŽURANIĆEVA 19 SAMOBOR	Traži se prenamjena iz poljoprivredenog zemljišta u građevinsko zemljište.	959 960	LUČKO		**Primjedba se ne prihvaća.** Primjedba nije predmet ovih izmjena i dopuna Prostornog plana Grada Zagreba.
39	15-14-1	350-02/14-005/41	21.07.2014.	IVAN TRGOVEC	TRGOVENSKA 9 10 255 GORNJI STUPNIK	Traži se prenamjena čestice u građevinsku zonu.	2839	LUČKO		**Primjedba se ne prihvaća.** Tražena izmjena nije predmet ovih izmjena i dopuna plana prema Odluci o izradi Izmjena i dopuna PPGZ-a, kojom su izrijekom navedene teme koje su predmet ovog postupka.
40	378-14-1	350-02/14-005/42	21.07.2014.	C.I.O.S.	JOSIPA LONČARA 15 10 000 Zagreb	1. _ Predlaže se u članku 7. točki 2.3.2.10. Gospodarenje otpadom - navesti kao postojeću lokaciju za sakupljanje, obradu i gospodarenje neopasnim i opasnim otpadom lokaciju u vlasništvu trgovačkog društva C.I.O.S. d.o.o. na kojem predmetnu djelatnost obavlja povezano društvo, tvrtka "követ" CE ZA-R centar za reciklažu d.o.o. Zagreb. (lokacija na adresi ulica Josipa Lončara 15) 2. _ U grafičkom dijelu Plana kartografskom prikazu 2.B ucrtati postojeće građevine kao građevine na kojima se zakonito vrši sakupljanje, obrada i gospodarenje neopasnim i opasnim otpadom, za koje su prethodno pribavljeni svi uvjeti prema posebnim prospisima. Ucrtavanje se traži jer je po mišljenju predlagatelja točka 2.3.2.10. nedorečena u smislu neodređivanja lokacija na kojima se trenutno vrši sakupljanje, obrada i gospodarenje neopasnim i opasnim otpadom. 3. _ Predlaže se također da se u članku 10. točki 5.2.1. Vodopskrba (2.) izbriše da se u III. Zoni sanitarne zaštite izvorišta (vodocrpilišta) zabranjuje obavljanje poslova oporabe i obrade opasnog otpada, odnosno da se navedena točka dopuni na način da je obavljanje poslova oporabe i obrade opasnog otpada u istoj zoni iznimno moguca ako su ispunjeni svi uvjeti sukladno relevantnim zakonskim i podzakonskim propisima, a osobito sukladno Pravilniku o uvjetima za utvrđivanje zona sanitarne zaštite izvorišta (NN 47/14). Priložena opsežna dokumentacija ishođenih dozvola i dodijeljenih koncesija.				**1. Primjedba se ne prihvaća** Planom je omogućeno uređenje i gradnja prostora i uređaja za prikupljanje i sortiranje te preradu korisnog otpada (biološkog otpada i krutog otpada bez štetnih sastojaka) u gospodarskim zonama i građevinskim područjima. Druge aktivnosti iz oblasti gospodarenja otpadom provode se u skladu s Planom gospodarenja otpadom Grada Zagreba kao i drugim propisama. **2. Primjedba se ne prihvaća** Planom je omogućeno uređenje i gradnja prostora i uređaja za prikupljanje i sortiranje te preradu korisnog otpada (biološkog otpada i krutog otpada bez štetnih sastojaka) u gospodarskim zonama i građevinskim područjima. Druge aktivnosti iz oblasti gospodarenja otpadom provode se u skladu s Planom gospodarenja otpadom Grada Zagreba kao i drugim propisama. **3. Primjedba se ne prihvaća** Planom je omogućeno uređenje i gradnja prostora i uređaja za prikupljanje i sortiranje te preradu korisnog otpada (biološkog otpada i krutog otpada bez štetnih sastojaka) u gospodarskim zonama i građevinskim područjima. Druge aktivnosti iz oblasti gospodarenja otpadom provode se u skladu s Planom gospodarenja otpadom Grada Zagreba kao i drugim propisama.

DRUGA PONOVNA JAVNA RASPRAVA OD 14.07.2014. - 21.07.2014.

REDNI BROJ	URUDŽBENI BROJ	KLASA	DATUM	PODNOSITELJ	ADRESA PODNOSITELJA	SAŽETAK PRIJEDLOGA	K.Č.BR.	K.O.	NAPOMENA	STRUČNI STAV
41	378-14-1	350-02/14-005/43	22.07.2014.	BETON LUČKO D.O.O.	PUŠKARIĆEVA 1B 10 250 LUČKO	Vlasnici područja određenog kao R10 i R11 jugozapadno od čvora Jankomir žele investirati u rehabilitacijski cenatr za osobe s posebnim potrebama i pokrenuti projekt sanacije krajobraza U tu svrhu predlaže se: 1. Odrediti izdvojeno građevinsko područje javne i društvene namjene (D) prema grafičkom prilogu. 2. na preostalom području zadržati dosadašnje namjene R10 i R11 i funkcionalno ih povezati sa potrebama rehabilitacijskog centra. 3. Za potrebe smještaja rehabilitacijskog centra planirati zonu (T2) u građevinskom području naselja ježdovrec - Kušnjačići (proširenjem zone sjeverno do k.č. 9594) 4. Sukladno predloženom korigirati Odredbe za provođenje (prema obrazloženju u podnesku).	547 548 549 550 546 544 540 541 542 543 581 536 518 545 517 591 582 1711 1712 1714 1715 1716 1722	LUČKO		**1. Primjedba se ne prihvaća.** Tražena izmjena nije predmet ovih izmjena i dopuna plana prema Odluci o izradi Izmjena i dopuna PPGZ-a, kojom su izrijekom navedene teme koje su predmet ovog postupka. **2. Primjedba se ne prihvaća.** Tražena izmjena nije predmet ovih izmjena i dopuna plana prema Odluci o izradi Izmjena i dopuna PPGZ-a, kojom su izrijekom navedene teme koje su predmet ovog postupka. **3. Primjedba se ne prihvaća.** Tražena izmjena nije predmet ovih izmjena i dopuna plana prema Odluci o izradi Izmjena i dopuna PPGZ-a, kojom su izrijekom navedene teme koje su predmet ovog postupka. **4. Primjedba se ne prihvaća.** Tražena izmjena nije predmet ovih izmjena i dopuna plana prema Odluci o izradi Izmjena i dopuna PPGZ-a, kojom su izrijekom navedene teme koje su predmet ovog postupka.
42	15-14-1	350-02/14-005/44	22.07.2014.	MAJDAK BRANKO	ODRANSKA 88 ODRA 10 020 ZAGREB	Moli se prenamjena predmetnih čestica u građevinsko podr.čje.	2584 2585 2586	ODRA		**Primjedba se ne prihvaća.** Primjedba nije predmet ovih izmjena i dopuna Prostornog plana Grada Zagreba.
43	366-14-1	350-02/14-005/45	22.07.2014.	PRAVO NA GRAD ZELENA AKCIJA	DUGI DOL 8, 10000 ZAGREB FRANKOPANSKA 1, 10000 ZAGREB	Primjedba na Odluku o donošenju Prostornog plana Grada Zagreba: **I. Gospodarenje otpadom** 1. Članak 6. Poglavlje 2.3.2.6. Površine infrastrukturnog sustava Tražimo da se formulacija „Predmetne površine moguće je koristiti u funkciji gospodarenja otpadom" izmjeni na način da glasi: „Predmetne površine iznimno je moguće koristiti u funkciji gospodarenja otpadom, ukoliko unutar samih višestambenih zgrada nema prostora za postavljanje infrastrukture koja je u funkciji gospodarenja otpadom." 2. Članak 6. Poglavlje 2.3.2.10. Gospodarenje otpadom Tražimo da se umjesto „posude što se postavljaju na javnim površinama" unese konstrukcija „postavljanje spremnika unutar zgrada, ili gdje to nije moguće, ispred zgrada u kavezima pod ključem". Također , tražimo da se navedene aktivnosti provode u skladu sa Zakonom o održivom gospodarenju otpadom iz 2013., a ne sa zastarjelim odredbama Zakona o otpadu iz 2005.godine.				**1. Primjedba se ne prihvaća.** U okviru gospodarenja otpadom infrastrukturne površine nisu predviđene samo za postavljanje spremnika za odvajanje otpada već i za uređenje reciklažnih dvorišta, zelenih otoka i drugih dijelova sustava gospodarenja otpadom. **2. Primjedba se djelomično prihvaća.** Odluka će se dopuniti na način da ako nije moguće osigurati postavljanje spremnika unutar građevina ili na vlasničkoj parceli spremnici se mogu postaviti na javnim površinama pod uvjetima koji će osigurati propisani način korištenja i usklađenost s lokalnim uvjetima. Zakonom o održivom gospodarenju otpadom (NN 94/13), člankom 184., određeno je da se svi postupci koji su pokrenuti po odredbama Zakona o otpadu (NN 178/04,111/06,60/08 i 87/09), dovršavaju po odredbama tog Zakona.

DRUGA PONOVNA JAVNA RASPRAVA OD 14.07.2014. - 21.07.2014.

REDNI BROJ	URUDŽBENI BROJ	KLASA	DATUM	PODNOSITELJ	ADRESA PODNOSITELJA	SAŽETAK PRIJEDLOGA	K.Č.BR.	K.O.	NAPOMENA	STRUČNI STAV
						3. Članak 13. Postupanje s otpadom Zahtijevamo brisanje lokacije postrojenja za termičku obradu otpada iz Prostornog plana Grada Zagreba jer Plan gospodarenja otpadom kao podloga za izradu prostorno planske dokumentacije još uvijek nije donesen. Također, spalionica je okolišno i zdravstveno štetan te ekonomski neisplativ i neodrživ koncept gospodarenja otpadom koji ne poštuje hijerarhiju gospodarenja otpadom, kao ni obveze povećanja stope recikliranja i uspostave kvalitetnog sustava odvojenog prikupljanja otpada. Grad Zagreb prije svega mora donijeti Plan gospodarenja otpadom kojim će se definirati kvalitetan sustav gospodarenja otpadom, kao i postrojenja u okviru Centra za gospodarenje otpadom. Kvalitetan sustav gospodarenja otpadom podrazumijeva mjere za prevenciju nastanka otpada, odvojeno prikupljanje od vrata do vrata, recikliranje, kompostiranje te mehaničko –biološku obradu bez proizvodnje goriva za spaljivanje. U skladu s time, u okviru Centra za gospodarenje otpadom ne smije se nalaziti postrojenje za termičku obradu otpada već sortirnica otpada, kompostana te postrojenje za mehaničko-biološku obradu s anaerobnom digestijom i mehanizmima za proizvodnju sintetičkog pijeska. Centar za gospodarenje otpadom mora biti lociran izvan svih zona zaštite podzemnih i površinskih voda te je za njega potrebno izložiti financijsku konstrukciju i izvore financiranja te napraviti sve potrebne studije prije bilo kakvog ucrtavanja u prostorne planove.				**3. Primjedba se ne prihvaća.** Lokacija za termičku obradu otpadom predviđena je i Planom gospodarenja otpadom Republike Hrvatske i dio je prijedloga tehnološkog rješenja koji se dorađuje od 1986. godine dok je ovim planom dat izbor lokacija i alternativa koji upotpunjuje ovaj sustav i omogućuje njegovu transformaciju. Postupak izrade i donošenja Plana gospodarenja otpadom i izmjena i dopuna Prostornog plana Grada Zagreba provode se paralelno jer se ta dva važna dokumenta mogu donijeti istovremeno nakon što dobiju potvrdu zakonitosti i usklađenosti s planovima državne razine putem konačnih suglasnosti nadležnih ministarstava, prvenstveno stoga što su temeljem zakona s područja gospodarenja otpadom, zaštite okoliša i prostorno planske dokumentacije međusobno povezana. Plan gospodarenja otpadom grada Zagreba nastavak je sustavnog zbrinjavanja otpada u gradu Zagrebu kojem je prethodilo prihvaćanje Programa gospodarenja otpadom od strane Gradskog poglavarstva 2006. godine. Planom gospodarenja otpadom Republike Hrvatske (NN 85/07, 126/10 i 31/11), dokumentom državne razine potvrđena je već 2007. g. lokacija PTOO Zagreb- istok (Resnik). Lokacija spalionice odnosno PTOO nije planirana ovim izmjenama i dopunama PPGZ-a niti GUP-om grada Zagreba, nego se sukladno Programu prostornog uređenja Republike Hrvatske (NN 50/99 i 84/13), lokacije centara za gospodarenje otpadom i drugih građevina od važnosti za Republiku Hrvatsku određenih posebnim propisom, moraju zadržati iz strateških prostornih planova užih područja. Provjera mogućnosti izabranih tehničkih rješenja slijedi u postupcima koje vode nadležna tijela gradske i državne uprave a kojima se provjerava usklađenost sa pozitivnim propisima i posebnim uvjetima, naročito iz oblasti zaštite okoliša, zdravlja i sigurnosti. Neovisno o odabranom konceptu, potencijalne lokacije CGO-a, kriteriji i smjernice za njihovu gradnju moraju biti planirane prostornim planovima županija, odnosno PPGZ-om, a konačne će se lokacije odabrati nakon obavljenih istražnih radova i provedenog postupka procjene utjecaja na okoliš koji prethodi postupku izdavanja lokacijske dozvole.
						4. Članak 13. poglavlje 8.1. Točka 2. Vrednovanje neizbježivog otpada Zahtijevamo postavljanje spremnika za odvojeno prikupljanje otpada unutar zgrada, ili (gdje to nije moguće) ispred njih u kavezima pod ključem tako da pristup imaju samo stanari zgrade. Odvojeno prikupljanje mora se uz navedene frakcije, odnositi i na biorazgradivi otpad i tkestil koji ovdje nisu spomenuti. 5. Članak 13. Točka 6.2. Tražimo da se GUP-om grada Zagreba, GUP-om Sesveta i prostornim planovima užih područja u najgušće naseljenim prostorima, nakon provedenih potrebnih studija, osiguraju lokacije za postavljanje spremnika za odvojeno prikupljanje otpada u kavezima pod ključem ispred samih višestambenih zgrada. U onim zgradama, u kojima je to moguće, spremnike je potrebno postaviti unutar zgrada. 6. Članak 13. Točka 8.3. stavak 2 Smatramo potpuno neprihvatljivim izbacivanjem iz ovog članka navedenih mjera ozelenjavanja prostora oko odlagališta Prudinec. 7. Članak 13. Točka 8.4. Tražimo izbacivanje stavka (5) koji glasi: "istražuje se lokacija Savica - šanci uz postojeću TE-TO kao rezervna lokacija u istraživanju za postorjenje za termičku obradu otpada. Na lokacijama koje su ovim Planom istaknute kao lokacije u istraživanju, mogu se realizirati zahvati u prostoru za potrebe uspostave cjelovitog sustava gospodarenja otpadom Grada Zagreba, ukoliko budu utvrđene Planom gospodarenja otpadom u				**4. Primjedba se djelomično prihvaća.** Nesumnjivo treba omogućiti odvojeno prikupljanje što više segmenata otpada te u tom smislu u ovom Planu nema potrebe isto ograničavati predetaljnim popisom što se treba reciklirati (papir, staklo, PET i drugo). **5. Primjedba se djelomično prihvaća.** Ako nije moguće osigurati postavljanje spremnika unutar građevina ili na vlasničkoj parceli spremnici se mogu postaviti na javnim površinama pod uvjetima koji će osigurati propisani način korištenja i usklađenost s lokalnim uvjetima. **6. Primjedba se djelomično prihvaća.** Odlagalište Prudinec biti će aktivno, u smislu razgradnje odloženih tvari, tijekom vremenskog perioda koji uvelike nadilazi period za koji se donosi Prostorni plan, a s današnjom tehnologijom isplativo je korištenje plina koji nastaje razgradnjom otpada oko 30 godina nakon zatvaranja odlagališta. U tom smislu neophodno će biti provjeriti realne mogućnosti uređenja šireg prostora odlagališta kako bi se smanjio štetan utjecaj na okoliš, omogućila primjena optimalnih sigurnosnih mjera te mogućnost sanacije prije prirodnog tijeka razgradnje deponiranog otpada. **7. Primjedba se ne prihvaća.** Ovaj plan je otvoren primjeni različitih tehnologija zbrinjavanja otpada, ne predodređuje kapacitete termičke obrade otpada. Lokacija Savica Šanci u odnosu na postojeću infrastrukturu i konzum toplinske energije zavređuje biti lokacija u istraživanju kako bi se provjerilo njene pogodnosti za uključivanje u sustav gospodarenja otpadom.

DRUGA PONOVNA JAVNA RASPRAVA OD 14.07.2014. - 21.07.2014.

REDNI BROJ	URUDŽBENI BROJ	KLASA	DATUM	PODNOSITELJ	ADRESA PODNOSITELJA	SAŽETAK PRIJEDLOGA	K.Č.BR.	K.O.	NAPOMENA	STRUČNI STAV
						8. Članak 14. Poglavlie 9. Mjere sprečavanja nepovoljna utjecaja na okoliš. Tražimo da se konstrukcija izmijeni na način da glasi: "sanacija i zatvaranje postojećih deponija, kontrolirano odlaganje do 5% ukupne količine ostatnog otpada koji mora biti u potpunosti inertan i neopasan, te zbrinjavanje otpada višestrukom recikliažom u sklopu cjelovitog sustava gospodarenja otpadom, a prema posebnim propisima." **II. Obnovljivi izvori energije** 9. Članak 10. Poglavlje 5.3.4.1. Fotonaponski sustavi Potrebno je izbrisati dio : "Pod uvjetom da se radi o proizvodnji električne energije koja se prvenstveno koristi za vlastitie potrebe". **III. Vrijedni parkovi** 10. Članak 12. Poglavlje 7.1.2.1. Ciielovi prirode koji se štite temeljem prostornih planova, točka (5) Vrijedni parkovi, vrtlovi i dvoredi Na popis vrijednih parkova treba dodati i Trg Nikole Šubića Zrinskog, Strossmayerov trg, Trg kralja Tomislava, botanički vrt i Trg Petra Svačića.				**8. Primjedbu nije potrebno prihvatiti.** Cilj ovog plana je potaknuti sanaciju odlagališta Prudinec kao i drugih lokaliteta koji su neprikladnom eksploatacijom trajno devastirani. Ovim planom se ne specificira količina i osobitosti ostatnog otpada već to mora biti određeno u posebnom postupku sukladno pozitivnim propisima. Ovim planom omogućuje se recikliaža otpada. Pretpostavlja se da se sve pa tako i zbrinjavanje otpada treba raditi prema pozitivnim propisima. **9. Primjedba se ne prihvaća.** Tekst pod točkom 5.3.4.1. Fotonaponski sustavi kao i dio: "Pod uvjetom da se radi o proizvodnji električne energije koja se prvenstveno koristi za vlastitie potrebe" je usklađen sa Gradskim uredom za energetiku, održivi razvoj i zaštitu okoliša, sa Hrvatskom stručnom udrugom za sunčevu energiju i sa dobivenim podacima, planskim smjernicama, uvjetima i mjerama zaštite prirode Ministarstva zaštite okoliša i prirode. **10. Primjedba se ne prihvaća.** Posebne mjere zaštite gradskog zelenila predlagao je Gradski zavod za zaštiu spomenika kulture i prirode svojim konzervatorskim podlogama temeljem posebnih propisa.
44	15-14-1	350-02/14-005/46	22.07.2014.	PERO KALINIĆ	B.BUŠIĆA 6 10 020 ZAGREB	Moli se prenamjena predmetnih čestica u građevinsko područje radi legalizacije.	2486	LUČKO		**Primjedba se ne prihvaća.** Primjedba nije predmet ovih izmjena i dopuna Prostornog plana Grada Zagreba.
45	378-14-1	350-02/14-005/47	22.07.2014.	KERSCHOFFSET D.O.O.	JEŽDOVEČKA 112, JEŽDOVEC 10 250 LUČKO	Moli se prenamjena predmetnih čestica u građevinsko područje radi proširenja poslovne djelatnosti, čime bi stambeno naselje u okruženiu dobilo novi urbani identitet.	1358 1362/1 1384 1392	LUČKO		**Primjedba se ne prihvaća.** Primjedba nije predmet ovih izmjena i dopuna Prostornog plana Grada Zagreba.
46	15-14-1	350-02/14-005/48	22.07.2014.	KERŠ MARIJA	JEŽDOVEČKA 112 JEŽDOVEC 10 250 LUČKO	Traži se prenamjena iz poljoprivrednog u građevinsko zemljište.	1391 2266 2067 2068	LUČKO		**Primjedba se ne prihvaća.** Primjedba nije predmet ovih izmjena i dopuna Prostornog plana Grada Zagreba.

DRUGA PONOVNA JAVNA RASPRAVA OD 14.07.2014. - 21.07.2014.

REDNI BROJ	URUDŽBENI BROJ	KLASA	DATUM	PODNOSITELJ	ADRESA PODNOSITELJA	SAŽETAK PRIJEDLOGA	K.Č.BR.	K.O.	NAPOMENA	STRUČNI STAV
47	366-14-1	350-02/14-005/49	22.07.2014.	UZOR-UDRUGA ZA ZAŠTITU OKOLIŠA	I REŠNIK 48 10 040 ZAGREB	1. Cijeli ovaj postupak suprotan je odredbama Aarhuske konvencije,kojom se osigurava sudjelovanje javnosti.Zbog čega se javna rasprava osigurava u tijeku godišnjih odmora u roku 5 radnih dana, a javno izlaganje je određeno za petak u 17.00 sati? 2. Po kojem se zakonu provodi ovaj postupak izrade; da li po Zakonu o prostornom uređenju i gradnji ili novom Zakonu o prostornom uređenju? 3. Temeljem kojeg dokumenta je u Izmjene i dopune PPGZ 2014. ugrađen sustav za gospodarenje otpadom? 4. Na temelju kojeg Plana gospodarenja otpadom u Gradu Zagrebu su u PPGZ - izmjene i dopune, unesene lokacije objekata CGO sa spalionicom i dr.?				**1. Primjedba se ne prihvaća.** Smatramo da ovim postupkom nisu prekršena načela Arhuške konvencije te napominjemo da postupak provođenja javne rasprave vodi Nositelj izrade plana u okviru točno propisane zakonske procedure. Temeljem navedenog Zakona Nositelj izrade obavještava javnost o izradi prostornog plana u dnevnom tisku, na web stranici Grada Zagreba i na lokalno uobičajeni način. **2. Primjedba se ne prihvaća.** Izrada plana započeta je po starom Zakonu o prostornom uređenju i gradnji te drugim tada relevantnim propisima, te se u skladu s člankom 188. Zakona o prostornom uređenju (NN153/13) dovršavaju po odredbama starog Zakona. **3. Primjedba se ne prihvaća.** Temeljem Plana gospodarenja otpadom u Republici Hrvatskoj (NN 85/07, 126/10 i 31/11), osnovnim dokumentom o gospodarenju otpadom u RH, određeno je da su županije i Grad Zagreb dužne izraditi planove gospodarenja otpadom u kojima moraju definirati sustav gospodarenja otpadom na način da predvide najviše jedan CGO u županiji, odnosno Gradu Zagrebu. Strategijom gospodarenja otpadom RH (NN 130/05) propisano je da su županije i Grad Zagreb dužne u svojim prostornim planovima utvrditi lokacije za građevine i postrojenja za gospodarenje otpadom koji moraju biti u skladu s Planom gospodarenja otpadom u Republici Hrvatskoj. U skladu s Odlukom o izradi izmjena i dopuna Prostornog plana Grada Zagreba (Sl/gl 17/10 i 5/12) Zavod za prostorno uređenje grada Zagreba predložio je da se sa stanovišta gospodarenja otpadom preispita više lokacija na kojima je do sada bilo predviđeno obavljanje nekog segmenta gospodarenja otpadom, imajući u vidu da su već sredinom osamdesetih godina započele pripreme za promjenu suvremenih postupaka gospodarenja otpadom u Gradu Zagrebu. **4. Primjedba se ne prihvaća.** Paralelno s izradom ovog plana izrađuje se Plan gospodarenja otpadom Grada Zagreba kojem je prethodilo prihvaćanje Programa gospodarenja otpadom od strane Gradskog poglavarstva 2006. godine, Planom gospodarenja otpadom Republike Hrvatske (NN 50/99, 84/13), dokumentom državne razine potvrđena je lokacija PTOO Zagreb- istok (Resnik). Zavod za prostorno uređenje grada Zagreba, je temeljem Odluke o izradi Izmjena i dopuna Prostornog plana Grada Zagreba (Sl/gl 17/10 i 5/12) predložio da se sa stanovišta gospodarenja otpadom preispita više lokacija na kojima je do sada bilo predviđeno obavljanje nekog segmenta gospodarenja otpadom. Lokacija spalionice odnosno PTOO nije planirana ovim izmjenama i dopunama PPGZ-a niti GUP-om grada Zagreba, nego je ona kao takva određena već 2007. godine kroz Plan gospodarenja otpadom u Republici Hrvatskoj za razdoblje 2007. - 2015. godine (NN 85/07, 126/10 i 31/11), na temelju „Programa gospodarenja otpadom Grada Zagreba" kojeg je izradio IGH d.d. Zavod za ekološki inženjering iz 2006. godine (Sl/gl 7/06), a predložena „Višekriterijalnom analizom za odabir jedne od dviju predloženih lokacija za izgradnju PTOOZ-a (Savica –Šanci i Zagreb – istok, Resnik) koju je izradio konzorcij NOVUM/UTW-EPZ, 2001. godine. Lokacija Zagreb –istok (Resnik) odabrana je na temelju Višekriterijalne analize za odabir jedne od dviju predloženih lokacija za izgradnju spalionice (2001.) kojom je ocjenjena pogodnom u pogledu zahtjeva klimatskih parametara, strukture naseljenosti, udaljenosti naselja i sl. U Prostornom planu Grada Zagreba ova lokacija je označena kao «lokacija u istraživanju» čime se osiguravaju prostorni preduvjeti za realizaciju građevine za termičku obradu otpada. Rezultati provedene analize bili su uporište da se ista ucrta kao lokacija u istraživanju u Prostorni plan Grada Zagreba 2003. godine (Sl/gl 11/03). Izmjenama i dopunama Prostornog plana Grada Zagreba iz 2006. godine (Sl/gl 2/06) lokacija građevine za termičku obradu otpada u istraživanju

DRUGA PONOVNA JAVNA RASPRAVA OD 14.07.2014. - 21.07.2014.

REDNI BROJ	URUDŽBENI BROJ	KLASA	DATUM	PODNOSITELJ	ADRESA PODNOSITELJA	SAŽETAK PRIJEDLOGA	K.Č.BR.	K.O.	NAPOMENA	STRUČNI STAV
						5. Na koji se Zakon o otpadu i PGO pozivaju Izmjene i dopune GUP-a? 6. Kako Zagreb nema Plan gospodarenja otpadom, tko je odlučio da se spalionaica planira i zadrži i u ovim izmjenama i na temelju čega? 7. Što je to lokacija u istraživanju? 8. Zbog čega je koncentracija lokacija za CGO, spalionicu,odlagalište otpada i otpadnog mulja, građevinskog otpada skoncentrirana na istom dijelu unutar građevinskog područja, 300m od naselja? 9. Zbog čega je lokacija svih tih objekata predviđena u zaštićenom vodozaštitnom i vodonosnom području, gdje su vodocrpilišta iz kojeg se pitkom vodom snabdjeva gotovo cijeli grad Zagreb? 10. Koje stručne i znanstvene studije su korištene kao podloga za odabir lokacija, a koje se odnose na mogući utjecaj tih objekata i spalionice (PTOO) na podzemne vode.				**5. Primjedba se ne prihvaća.** Primjedba se ne odnosi na PPGZ već na planove nižeg reda koji su u fazi izmjena i dopuna, a koji se temeljem članka 186. Zakona o prostornom uređenju (NN 153/13) dovršavaju po odredbama starog Zakona. **6. Primjedba se ne prihvaća.** Lokacija PTOO Resnik određena je slijedom stručnih istraživanja i koncepta zbrinjavanja otpada koji je dopunjavan od 1986. godine, te je 2006. godine izmjenom i dopunom PPGZ-a brisana oznaka u istraživanju, a ova je lokacija označena kao postrojenje za termičku obradu otpada s time da nije određeno tehničko rješenje ili karakteristike postrojenja. Odlukom o izradi ovih izmjena i dopuna PPGZ-a nije zatraženo ukidanje jedine do tada ucrtane lokacije budućeg sustava za gospodarenje otpadom grada Zagreba. Program prostornog uređenja RH (NN 50/99 i 84/13) propisuje obvezu zadržavanja lokacija centara za gospodarenje otpadom i drugih građevina od važnosti za RH u strateškim prostornim planovima užih područja. **7. Primjedba se ne prihvaća.** Lokacija u istraživanju je termin koji se koristi kao oznaka za mjesta gdje se posebnim postupcima preispituju mogućnosti i ograničenja da se na njoj može planirati neki segment gospodarenja otpadom. Ovisno o rezultatima ovih istraživanja u novom postupku izmjena i dopuna PPGZ-a ili kroz reviziju ovog plana Gradska skupština grada Zagreba odlučuje o određivanju planske namjene svake lokacije. **8. Primjedba se ne prihvaća.** Grupiranjem sličnih aktivnosti na jednom području omogućuje se optimalizacija broja lokacija višestrukim korištenjem prostora, zajedničkim održavanjem i sustavom kontrole. Ovisno o studiji izvodljivosti kojom se preispituju i ograničenja svake lokacije odredit će se okolnosti koje predodređuju mogućnosti uređenja i gradnje. **9. Primjedba se ne prihvaća.** Južni dio grada Zagreba razvio se na vodonosniku. Postojećim propisima reguliranо je što se sve može graditi u vodozaštitnim zonama i propisana su istraživanja kojima se provjeravaju mogućnosti svake lokacije sa stanovišta zaštite voda. **10. Primjedba se ne prihvaća.** Odlukom o izradi izmjena i dopuna ovog plana nije bila predviđena izrada novih stručnih podloga te su korišteni postojeći podaci i postojeća planerska rješenja. Tehnička se dokumentacija nalazi u nadležnim gradskim uredima a dio je u Zavodu za prostorno uređenje grada Zagreba i može se dobiti
						11. Koje stručne studije o spalionici i utjecajima spalionice na okoliš su bile podloge kod odabira lokacije za spalionicu? 12. Gdje se planira odlagalište pepela i filtera nastalih spaljivanjem mulja iz CUPOVZ-a? 13. Gdje je predviđeno odlaganje opasnog otpada nakon spaljivanja? 14. Tko je izvršio odabir između alternativnih lokacija? 15. Koje su se stručne i znanstvene studije koristile prilikom odabira lokacije vezane za utjecaj na zdravlje stanovništva? 16. Lokacija Resnik je bliže vodocrpilištu Črnkovec, nego lokaciji Jakuševac. Kako to objašnjavate u smislu odabira lokacije Resnik? 17. Kako tumačite da je odlukom gradonačelnika maknuta iz prijedloga izmjena i dopuna PPGZ i GUP-a lokacija Dumovec?				**11. Primjedba se ne prihvaća.** Lokacija PTOO Resnik određena je kao županijski centar za gospodarenje otpadom važećim Planom gospodarenja otpadom Republike Hrvatske. Izmjenama i dopunama PPGZ-a iz 2006. godine ucrtana je kao lokacija za postrojenje za termičku obradu otpada i takav status ima i u važećem PPGZ-u. **12. Primjedba se ne prihvaća.** Ovaj plan ne daje tehničko ni tehnološko rješenje sustava gospodarenja otpadom već opća pravila i smjernice te nudi niz lokacija, svaku sa svojim prostornim datostima. **13. Primjedba se ne prihvaća.** Ovaj plan ne daje tehničko ni tehnološko rješenje sustava gospodarenja otpadom već opća pravila i smjernice te nudi niz lokacija, svaku sa svojim prostornim datostima. **14. Primjedba se ne prihvaća.** Ovim su planom predložene lokacije u istraživanju, a u postupcima koji slijede novom stručnom podlogom predložit će se etapno ili cjelovito rješenje sustava gospodarenja otpadom. **15. Primjedba se ne prihvaća.** Odlukom o izradi izmjena i dopuna ovog plana nije bila predviđena izrada novih stručnih podloga te su korišteni postojeći podaci i postojeća planerska rješenja. Tehnička se dokumentacija nalazi u nadležnim gradskim uredima a dio je u Zavodu za prostorno uređenje grada Zagreba i može se dobiti na uvid. **16. Primjedba se ne prihvaća.** Lokacija Jakuševec koristi se od sredine 1960-ih godina kao odlagalište. Na lokaciji Resnik je izgrađen CUPOVZ i odlagalište mulja, određena je lokacija za PTOO, a ovim izmjenama i dopunama predlaže se utvrditi kao zona infrastrukturnog sustava oznake IS s mogućnošću uređenja Centra za gospodarenje otpadom. Prvenstvena je zadaća stvoriti planske preduvjete za sanaciju postojećeg stanja u vidu formiranja CGO-a pod posebnim uvjetima nadležnih tijela. **17. Primjedba se ne prihvaća.** Jedna od pretpostavka formiranja sustava je i procjena društvene prihvatljivosti ponuđenih rješenja. U tom smislu se provode i javne rasprave kako bi se što cjelovitije sagledali svi problemi vezani uz stvaranje sustava gospodarenja otpadom. Lokacija Dumovečki lug je povučena iz ovog postupka temeljem Zaključka o razmatranju primjedaba građana Dumovca, Novačice i Sesveta (KLASA: 351-03/13-08/2; URBROJ:251-02-01-13-1 od 18.02.2013.) što ga je donio gradonačelnik.

DRUGA PONOVNA JAVNA RASPRAVA OD 14.07.2014. - 21.07.2014.

REDNI BROJ	URUDŽBENI BROJ	KLASA	DATUM	PODNOSITELJ	ADRESA PODNOSITELJA	SAŽETAK PRIJEDLOGA	K.Č.BR.	K.O.	NAPOMENA	STRUČNI STAV
						18. Što je struka rekla o tome? 19. Koji je opravdani razlog za to? 20. Gdje je predviđena lokacija za odlagalište opasnog pepela iz spalionice?				**18. Primjedba se ne prihvaća.** Izbor lokacija koje predlaže Zavod je stručni stav koji se provjerava u postupku izrade i donošenja Prostornog plana. To je i smisao ove procedure unutar koje svatko ima pravo izraziti svoje mišljenje i stručni stav.Odlukom o izradi Izmjena i dopuna PPGZ-a planirano je zatvaranje odlagališta Prudinec 31.12.2015. Predložena lokacija za novi CGO - Resnik je u širem području industrijske zone koja je dobro cestovno povezana postojećim prometnicama. Prema raspoloživim podacima, svi neophodni priključci nalaze se u blizini lokacije ili su planirani za izgradnju, a ujedno je vršeno dodatno istraživanje lokacije. **19. Primjedba se ne prihvaća.** Izbor lokacija koje predlaže Zavod je stručni stav koji se provjerava u postupku izrade i donošenja Prostornog plana. To je i smisao ove procedure unutar koje svatko ima pravo izraziti svoje mišljenje i stručni stav.Odlukom o izradi Izmjena i dopuna PPGZ-a planirano je zatvaranje odlagališta Prudinec 31.12.2015. Predložena lokacija za novi CGO - Resnik je u širem području industrijske zone koja je dobro cestovno povezana postojećim prometnicama. Prema raspoloživim podacima, svi neophodni priključci nalaze se u blizini lokacije ili su planirani za izgradnju, a ujedno je vršeno dodatno istraživanje lokacije. **20. Primjedba se ne prihvaća.** Ovaj plan ne daje tehničko ni tehnološko rješenje sustava gospodarenja otpadom već opća pravila i smjernice te sudi ova lokacija, svaku za svojim prostornim detaljima
						21. Koje stručne i znanstvene studije su bile podloga za odabir lokacije za odlaganje pepela iz spalionice? 22. Kako to da se izmjenama PPGZ-a proizvoljno utvrđuje politika gospodarenja otpadom u gradu Zagrebu, kad Plana gospodarenja otpadom nema? Nije li zakonito da se najprije donese Plan gospodarenja otpadom, a onda se sukladno istom istražuju lokacije i donosi odluka o istima? 23. Zbog čega dokumenti prostornog uređenja nisu usklađeni sa hijerarhijom gospodarenja otpadom i EU direktivama, koji ima prvenstveno zadaću sprečavanja nastanka otpada,odvojenog prikupljanja i recikliranja? 24. Da li su odgovorna osoba i izrađivač plana upoznati s činjenicom da je u tijeku postupak za utvrđivanje ustavnosti Pravilnika kojim je izuzeta od zabrane izgradnja CGO-a, pa i PTGO-spalionice na vodozaštitnom području? 25. Da li su se ovim izmjenama mijenjale zone i struktura vodozaštitnog područja?				**21. Primjedba se ne prihvaća.** Odlukom o izradi izmjena i dopuna ovog plana nije predviđena izrada posebnih studija. Procjena količine pepela i njegov sastav u ovisnosti je od izbora tehnoloških rješenja što će utjecati na izbor načina zbrinjavanja pepela ovisno uvjetovan je mogućnostima i ograničenjima lokacija. **22. Primjedba se ne prihvaća.** Ovim izmjenama i dopunama PPGZ-a ne utvrđuje se gospodarenje otpadom, već ističemo da se postupak izrade i donošenja Plana gospodarenja otpadom i izmjena i dopuna Prostornog plana Grada Zagreba provode paralelno jer se ta dva važna dokumenta mogu donijeti istovremeno, prvenstveno stoga što su temeljem zakona s područja gospodarenja otpadom, zaštite okoliša i prostorno planske dokumentacije međusobno povezana. Javna rasprava za Plan gospodarenja otpadom i Stratešku studiju utjecaja na okoliš započela je prije javne rasprave za izmjene i dopune Prostornog plana Grada Zagreba s ciljem kako bi se navedeni dokumenti mogli donijeti istovremeno od strane Gradske skupštine Grada Zagreba, nakon što dobiju potvrdu zakonitosti i usklađenosti s planovima državne razine putem konačnih suglasnosti nadležnih ministarstava, te kako bi se na taj način mogli stvoriti uvjeti za provođenje cjelovitog sustava gospodarenja otpadom u Gradu Zagrebu. Na temelju dosadašnjih istraživanja važećim PPGZ-om predviđeno je ustanovljavanje cjelovitog sustava gospodarenja otpadom i jedina lokacija za PTOO u Resniku a ovim izmjenama i dopunama predložen je šiti izbor lokacija mogućnosti kojih treba provjeriti u daljnjim postupcima shodno postojećim propisima.Odlukom o izradi izmjena i dopuna ovog plana a prema politici gospodarenja otpadom odredit će se ciljevi i polazišta za izmjenu PPGZ-a. **23. Primjedba se ne prihvaća.** U važeći Prostorni plan Grada Zagreba, točki 8. Odredbi za provođenje, već su uklopljena načela hijerarhijskog postupanja s otpadom (sprečavanje nastanka otpada, odvojeno prikupljanje, recikliranje, obrada i kontrolirano odlaganje ostatnog otpada) i sadržana su u vidu smjernica i planskih odrednica. Ovim postupkom se nadopunjuje sustav gospodarenja otpadom koji je do sada u PPGZ-u imao utvrđenu lokaciju samo za termičku obradu otpada. **24. Primjedba se ne prihvaća.** Ovaj Plan se izrađuje temeljem važeće Odluke o izradi izmjena i dopuna PPGZ-a, važećim zakonima i dokumentima državne razine s područja gospodarenja otpadom, zaštite okoliša i prostorno planske dokumentacije, što znači temeljem propisa koji su važili u trenutku donošenja ove Odluke. **25. Primjedba se ne prihvaća.** Ovim se izmjenama i dopunama plana ne mijenjaju granice vodozaštitnih područja kao ni

DRUGA PONOVNA JAVNA RASPRAVA OD 14.07.2014. - 21.07.2014.

REDNI BROJ	URUDŽBENI BROJ	KLASA	DATUM	PODNOSITELJ	ADRESA PODNOSITELJA	SAŽETAK PRIJEDLOGA	K.Č.BR.	K.O.	NAPOMENA	STRUČNI STAV
						26. Zašto se spalionica i CGO, sa odlagalištem pepela i ostatnih nus produkata spaljivanja planiraju u III i na granici II zone? 27. Zašto se spalionica i CGO planiraju 1km od vodocrpilišta? 28. Koje su lokacije, kad već rješavaju energetsku strategiju Grada, izmjenama GUP-a i po čijem prijedlogu predviđene za obnovljive izvore energije i temeljem koje energetske strategije grada Zagreba? 29. Zbog čega su rijeka Sava i močvarna područja uz Savu, te šuma Maksimir brisani iz Zaštićenih prirodnih vrijednosti? 30. Zbog čega se ovakvi opasni objekti planiraju u blizini ornitoloških rezervata o čemu je Ministarstvo zaštite okoliša donijelo Pravilnik o ciljevima i osnovnim mjerama za očuvanje ptica u područjima ekološke mreže, te Arheološkog nalazišta Andautonija, odnosno vodocrpilište Kosnica, te da li je pribavljena odgovarajuća dokumentacija i suglasnost Županije i grada Velika Gorica? 31. Zašto su brisane lokacije Savica i Poloj iz kategorije zaštićenih krajobraza?			**26. Primjedba se ne prihvaća.** Lokacija PTOO određena je važećim planom, a predlaže se formiranje Centra za gospodarenjem otpadom na lokaciji Resnik u granicama III. vodozaštitne zone uz poštivanje svih pozitivnih propisa kojima će se točnije odrediti njegova sadržajna struktura i odnos prema susjedsivu i prirodnim datostima. **27. Primjedba se ne prihvaća.** Odlukom o izradi Izmjena i dopuna PP Grada Zagreba planirano je zatvaranje odlagališta Prudinec 31.12.2015. Predložena lokacija za novi CGO - Resnik je u širem području industrijske zone koja je dobro cestovno povezana postojećim prometnicama. Prema raspoloživim podacima, svi neophodni priključci nalaze se u blizini lokacije ili su planirani za izgradnju, a ujedno je i vršeno dodatno istraživanje lokacije. **28. Primjedba se ne prihvaća.** Ovim prostornim planom se ne određuje energetska strategija grada već se navodi da se u Zagrebu omogućava korištenje sunčeve energije. **29. Primjedba se ne prihvaća.** Zaštićena prirodna područja određuju se prema elaboratu "Konzervatorska podloga: Nepokretna kulturna dobra i zaštićena prirodna područja s mjerama zaštite- revizija Gradskog zavoda za zaštitu spomenika kulture i prirode, Zagreb, svibanj 2012. a koji je prilog ovog plana. **30. Primjedba se ne prihvaća.** Izbor lokacije Resnik za CGO i PTOO dan je u odnosu na mogućnosti korištenja postojeće infrastrukture, obzirom na način rada CUPOVZ-a. Uvjeti zaštite okoliša su objektivna ograničenja koja utječu na izbor projektnog rješenja s obzirom na prirodne vrijednosti koje ste istaknuli i isplativost investicije dakle na cijenu građenja, rada i održavanja postrojenja. Područja ekološke mreže određena su Uredbom Vlade RH o proglašenju Ekološke mreže (NN 124/13). Usklađenje PPGZ-a s navedenom Uredbom provest će se u posebnom postupku. Za potvrdu ispravnosti i zakonitosti ovakvog postupka potrebno je prije upućivanja materijala izmjena i dopuna PPGZ-a na razmatranje i odlučivanje Gradskoj skupštini Grada Zagreba prethodno pribaviti i konačne suglasnosti nadležnih ministarstava sukladno Zakonu. **31. Primjedba se ne prihvaća.** Zaštićena prirodna područja određuju se prema elaboratu "Konzervatorska podloga: Nepokretna kulturna dobra i zaštićena prirodna područja s mjerama zaštite- revizija Gradskog zavoda za zaštitu
						32. Brisati točku 8. Gospodarenje otpadom sa grafičkim prilogom, jer su na zakonu neutemeljeni i proizvoljno donijeti bez Plana gospodarenja, na temelju improvizacije izrađivača? Zašto se PPGZ-om rješava koncepcija zbrinjavanja otpada? 33. Zašto je brisana lokacija za zbrinjavanje opasnog otpada iz Županije? 34. U kojem seizmičkom pojasu je područje predviđeno za izgradnju CGO sa spalionicom?			**32. Primjedba se ne prihvaća.** Paralelno s izradom ovog plana izrađuje se Plan gospodarenja otpadom Grada Zagreba kojem je prethodilo prihvaćanje Programa gospodarenja otpadom od strane Gradskog poglavarstva 2006. godine. Planom gospodarenja otpadom Republike Hrvatske (NN 50/99, 84/13), dokumentom državne razine potvrđena je lokacija PTOO Zagreb- istok (Resnik). Zavod za prostorno uređenje grada Zagreba, je temeljem Odluke o izradi Izmjena i dopuna Prostornog plana Grada Zagreba (Sl/gl 17/10 i 5/12) predložio da se sa stanovišta gospodarenja otpadom preispita više lokacija na kojima je do sada bilo predviđeno obavljanje nekog segmenta gospodarenja otpadom. Lokacija spalionice odnosno PTOO nije planirana ovim izmjenama i dopunama PPGZ-a niti GUP-om grada Zagreba, nego je ona kao takva određena već 2007. godine kroz Plan gospodarenja otpadom u Republici Hrvatskoj za razdoblje 2007. - 2015. godine (NN 85/07, 126/10 i 31/11), na temelju „Programa gospodarenja otpadom Grada Zagreba" kojeg je izradio IGH d.d. Zavod za ekološki inženjering iz 2006. godine (Sl/gl 7/06), a predložena „Višekriterijalnom analizom za odabir jedne od dviju predloženih lokacija za izgradnju PTOOZ-a (Savica –Šanci i Zagreb – istok, Resnik) koju je izradio konzorcij NOVUM/UTW-EPZ, 2001. godine. Lokacija Zagreb –istok (Resnik) odabrana je na temelju Višekriterijalne analize za odabir jedne od dviju predloženih lokacija za izgradnju spalionice (2001.) kojom je ocjenjena pogodnom u pogledu zahtjeva klimatskih parametara, strukture naseljenosti, udaljenosti naselja i sl. U Prostornom planu Grada Zagreba ova lokacija je označena kao «lokacija u istraživanju» čime se osiguravaju prostorni preduvjeti za realizaciju građevine za termičku obradu otpada. Rezultati provedene analize bili su uporište da se ista ucrta kao lokacija u istraživanju u Prostorni plan Grada Zagreba 2003. godine (Sl/gl 11/03). Izmjenama i dopunama Prostornog plana Grada Zagreba iz 2006. godine (Sl/gl 2/06) lokacija građevine za termičku obradu otpada u istraživanju utvrđuje se kao lokacija za postrojenje za termičku obradu otpada. **33. Primjedba se ne prihvaća.** Ovim planom nije bila predložena bilo kakva aktivnost vezana na sustav zbrinjavanja opasnog otpada na županijskom ili državnom nivou. **34. Primjedba se ne prihvaća.** Lokacija Resnik nalazi se u VIII. seizmičkoj zoni, izrada geoloških i geotehničkih podloga preduviet te

DRUGA PONOVNA JAVNA RASPRAVA OD 14.07.2014. - 21.07.2014.

REDNI BROJ	URUDŽBENI BROJ	KLASA	DATUM	PODNOSITELJ	ADRESA PODNOSITELJA	SAŽETAK PRIJEDLOGA	K.Č.BR.	K.O.	NAPOMENA	STRUČNI STAV
						35. Kako su u isti uklopljene mjere zaštite od poplave? 36. Zašto nije riješena koncepcija zbrinjavanja pepela, kao otpada nastalog spaljivanjem? 37. Kojim strateškim i provedbenim dokumentima je propisana koncepcija zbrinjavanja otpada spaljivanjem? 38. Priložiti stručna mišljenja. 39. Koji je predviđeni evakuacijski pojas spalionice? 40. Da li je doneseno rješenje po tužbi protiv Pravilnika kojim se dozvoljava izgradnja CGO na vodozaštitnom području? 41. Koje su zone vodozaštitnog područja na području svih vodocrpilišta?				**35. Primjedba se ne prihvaća.** Mjere zaštite od poplava određuju i verificiraju nadležne institucije u procesu izrade i donošenja planova odnosno tehničke dokumentacije. **36. Primjedba se ne prihvaća.** Nije predmet PPGZ-a, a planom gospodarenja otpadom detaljnije će se definirati sadržaji centra za gospodarenje otpadom. **37. Primjedba se ne prihvaća.** Predložen koncept zbrinjavanja otpadom oslanja se na Program gospodarenja otpadom Grada Zagreba iz 2006. g., ima uporište u Planu gospodarenja otpadom u Republici Hrvatskoj za razdoblje 2007. do 2015., osnovnom dokumentu o gospodarenju otpadom u RH za razdoblje 2007. – 2015, kao i ostalim zakonima, podzakonskim propisima i dokumentima državne razine,koji se bave sustavom zbrinjavanja otpadom. Međutim Plan (PPGZ) ne određuje samo jedno rješenje ili određenu tehnologiju već omogućuje četiri načina obrade otpada; biološku obradu, termičku, mehaničko-biološku i fizikalno kemijsku čemu prethode postupci odvojenog prikupljanja pojedinih vrsta otpada. **38. Primjedba se ne prihvaća.** Postupak donošenja plana nije proveden, a stručni zahtjevi iskazuju se u postupku izrade Odluke o izradi izmjena i dopuna plana, prethodnoj raspravi, javnoj raspravi te u postupku donošenja plana kroz mišljenja i suglasnosti nadležnih institucija. **39. Primjedba se ne prihvaća.** Prostornim planom ne određuju se evakuacijski koridori pojedinih građevina, oni su predmet posebnih uvjeta u daljnjem postupku. **40. Primjedba se ne prihvaća.** Rješenja o rezultatima provjere usklađenosti podzakonskih akata na koje upućujete biti će javno objavljena od strane nadležnih tijela i nije predmet ovih izmjena i dopuna plana. **41. Primjedba se ne prihvaća.** Vodocrpilišta u gradu Zagrebu imaju određene tri vodozaštitne zone u skladu s Pravilnikom o uvjetima za utvrđivanje zona sanitarne zaštite izvorišta (NN br. 66/11 i 47/13).
	366-14-1	350-02/14-005/49	22.07.2014.	UZOR-UDRUGA ZA ZAŠTITU OKOLIŠA	i RESNIK 48 10 040 ZAGREB	42. Od kada je planirana spalionica u Resniku? Da li je od 1998. godine? 43. Zašto je planirana spalionica u građevinskom području i koje studije o utjecaju na zdravlje su pri tom uzete u obzir? 44. Zašto PPGZ ne sadrži mjere unapređenja u prostoru, nego devastaciju prostora čime su povrijeđene odredbe Zakona o zaštiti okoliša?				**42. Primjedba se ne prihvaća.** Još Prostornim planom Grada Zagreba iz 1986. godine je bila predviđena izgradnja dvije spalionice na prostoru današnje Gradske četvrti Peščenica - Žitnjak. Izgradnja PTOO Zagreb- istok (Resnik) predložena je 2001. godine "Višekriterijalnom analizom za odabir jedne od dvije predložene lokacije za izgradnju PTOOZ", koju je izradio konzorcij NOVUM/UTW - EPZ. **43. Primjedba se ne prihvaća.** Izgradnja investicijskih objekata u proteklom razdoblju predvidala se, u pravilu, na građevinskom zemljištu i preduvjet njihovoj gradnji bilo je utvrđivanje posebnih uvjeta građenje tako i iz oblasti zaštite zdravlja koje određuju nadležna tijela. U tijeku je postupak izdavanja lokacijske dozvole za izgradnju PTOO prema postupku određenom Zakonom o prostornom uređenju i gradnji (NN 76/07, 38/09, 55/11, 90/11, 50/12 i 55/12). U postupku donošenja ovog Plana ponovno će se provjeriti usklađenost ponuđenog rješenja s propisima uključivo s Uredbom o strateškoj procjeni utjecaja plana i programa na okoliš. U slučaju da se projekt bude financirao iz sredstava EU nesumnjivo da će biti provedena propisana procedura što uključuje i mjere predviđene Zakonom o zaštiti okoliša. **44. Primjedba se ne prihvaća.** Prostorni plana Grada Zagreba sadrži odredbe za provođenje čiji su sastavni dio i mjere zaštite. Omogućuje odvojeno prikupljanje otpada i reciklažu kao pretpostavke za racionalno gospodarenje otpadom. Ovim planom predloženisu preduvjeti za stvaranje cjelovitog sustava gospodarenja otpadom što uključuje i potrebu rješavanja otpadnog mulja iz CUPOVZ-a. Planom se omogućava više različitih tehnoloških rješenja ne ulazeći u ocjene koja u ovom trenutku sadržajno više doprinosi održivom razvoju imajući u vidu da je stvaranje sustava gospodarenja otpadom od esencijalnog i egzistencijalnog značaja za grad Zagreb i sve njegove stanovnike.
48	366-14-1	350-02/14-005/50	23.07.2014.	KRIZNI EKO STOŽER ZAGREB	JOSIPA MOKROVIĆA 1 10 000 ZAGREB	1. Smatraju da javnost nije na prikladan način, pravodobno i djelotvorno obaviještena o javnoj raspravi, te je stoga uskraćena u konstruktivnom sudjelovanju. 2. Smatraju da izgradnja Centra za termičku obradu otpada je neprihvatljiva iz više razloga, a Plan je protivan vlastitim načelima. Konstatiraju da je ovakvo postrojenje neprihvatljivo iz ekoloških, zdravstvenih i sigurnosnih razloga.				**1. Primjedba se ne prihvaća.** Zakonom o prostornom uređenju i gradnji propisan je način provođenja javne rasprave, trajanje javne rasprave, objave rasprave, javnog uvida, javnog izlaganja, te načina sudjelovanja svih sudionika u javnoj raspravi. Datum i vrijeme trajanja javne rasprave određuje nadležno tijelo uprave obzirom na planirani raspored odvijanja sjednica Gradske skupštine Grada Zagreba i na rokove daljnjih aktivnosti koje određuju provođenje upravnih postupaka koji slijede. Smatramo da ovim postupkom nisu prekršena načela Arhuške konvencije te napominjemo da postupak provođenja javne rasprave vodi Nositelj izrade plana u okviru točno propisane zakonske procedure. Temeljem navedenog Zakona Nositelj izrade obavještava javnost o izradi prostornog plana u dnevnom tisku, na web stranici Grada Zagreba i na lokalno uobičajeni način. **2. Primjedba se ne prihvaća.** Planiranje izgradnje CGO na lokaciji Resnik omogućuje korištenje postojeće infrastrukture kao i kompletiranje dijela procesa zbrinjavanja otpada u Zagrebu. Posebni uvjeti gradnje i izbor tehnoloških rješenja odredit će se u posebnim postupcima provjere usklađenosti s ekološkim, zdravstvenim i sigurnosnim zahtjevima nadležnih tijela u skladu s važećim propisima, koji propisuju postupanja u odnosu na zaštitu i mogućnosti korištenja zelenih površina i šuma, uvjeta izbora sadržaja i građenja u III. vodozaštitnoj zoni s mjerama zaštite vodonosnika, izvorišta i rijeke Save kao i samog odabira, te naročito zdravlja. Ovim se planom ne definira tehničko rješenje Centra već predlaže izbor lokacija za gospodarenje otpadom sa svim ograničenjima koji proizlaze iz osobitosti svakog pojedinog mjesta.

DRUGA PONOVNA JAVNA RASPRAVA OD 14.07.2014. - 21.07.2014.

REDNI BROJ	URUDŽBENI BROJ	KLASA	DATUM	PODNOSITELJ	ADRESA PODNOSITELJA	SAŽETAK PRIJEDLOGA	K.Č.BR.	K.O.	NAPOMENA	STRUČNI STAV
49	15-14-1	350-02/14-005/51	23.07.2014.	RADOVAC SLAVKO	DR. LUJE NALETILIĆA 88/A BREZOVICA ZAGREB	Moli se proširenje planske oznake (M1) na veći dio predmetne čestice jer postojeće razgraničenje nije pogodno za formiranje građevinske čestice.	315/1	ČEHI		**Primjedba se ne prihvaća.** Primjedba nije predmet ovih izmjena i dopuna Prostornog plana Grada Zagreba.
50	15-14-1	350-02/14-005/52	23.07.2014.	NOVAK JOSIP	ŠENOVA 3 10 020 NOVI ZAGREB	Moli se prenamjena predmetne čestice iz planske oznake (Z) u plansku oznaku (M1).	690/3	BREZOVICA		**PRIMJEDBA ZAPRIMLJENA IZVAN ROKA**
51	15-14-1	350-02/14-005/53	23.07.2014.	KALAJ IVAN	ODRANSKI OBREŽ, ZADVORCI 3 ZAGREB	Moli se proširenje planske oznake (M1) na predmetne čestice.	1211/1 1212	ODRANSKI OBREŽ		**Primjedba se ne prihvaća.** Primjedba nije predmet ovih izmjena i dopuna Prostornog plana Grada Zagreba.
52	15-14-1	350-02/14-005/54	23.07.2014.	GAVRAN JOZO	RADMANOVAČKA 6/S 10 000 ZAGREB	Moli se prenamjena dijela predmetne čestice u plansku oznaku (M1) na kojem je objekt u postupku legalizacije.	16/1	ODRANSKI OBREŽ		**Primjedba se ne prihvaća.** Primjedba nije predmet ovih izmjena i dopuna Prostornog plana Grada Zagreba.
53	15-14-1	350-02/14-005/55	23.07.2014.	JURIĆ MARIJAN	GOLI BREG GOLOBREŠKA 2/A 10 000 ZAGREB	Moli se proširenje planske oznake (M1) na veći dio predmetne čestice.	314/1	ČEHI		**Primjedba se ne prihvaća.** Primjedba nije predmet ovih izmjena i dopuna Prostornog plana Grada Zagreba.
54	15-14-1	350-02/14-005/56	23.07.2014.	HREN SILVIJA	VELJENSKA 21 10 000 ZAGREB	Moli se prenamjena predmetne čestice u plansku oznaku (M1) kao što je i susjedna tako da se može formirati zajednički put i parcele.	4515/3	BLATO		**Primjedba se ne prihvaća.** Primjedba nije predmet ovih izmjena i dopuna Prostornog plana Grada Zagreba.
55	15-14-1	350-02/14-005/57	23.07.2014.	KRIŽIĆ IVICA	PRKANJ 48 JEŽDOVEC 10 250LUČKO	Moli se prenamjena predmetne čestice u plansku oznaku (M1) na kojoj su objekti u postupku legalizacije.	3003	LUČKO		**Primjedba se ne prihvaća.** Primjedba nije predmet ovih izmjena i dopuna Prostornog plana Grada Zagreba.
56	15-14-1	350-02/14-005/58	23.07.2014.	STANIĆ ANTO	I KOZARI PUT 10 000 ZAGREB	1. Predloženim prostornim planom želi se graditi postrojenje za obradu otpada na području Resnika. To područje je gusto naseljeno i spada u rijetke gradske kvartove gdje svake godine ima više novorođenčadi nego umrlih, te blizina takvog postrojenja je pogubna za zdravlje i živote građana. ovo postrojenje osim štetnih ispušnih plinova stvara vrlo štetne ostatke koji se moraju zbrinuti na nekom drugom području, međutim sam njihov nastanak je opasan za građane Zagreba.		Resnik		**1. Primjedba se ne prihvaća.** izgradnja PTOO Resnik potvrđena je važećim Planom gospodarenja otpadom Republike Hrvatske još 2007. godine a lokacija je propitivana slijedom istraživanja od 2001. godine. Posebni uvjeti i mogućnosti gradnje i zaštite kao i tehnološko rješenje u skladu s današnjim standardima provjeravaju se postupnima koji slijede nakon donošenja Plana.
						2. Vodocrpilište Ivanja Reka se nalazi cca 1000 metara od parcele na kojoj se planira gradnja CGO Resnik te je velika opasnost za zagađenje vode u tom bunaru, međutim nisu daleko niti bunari na Žitnjaku i Črnkovcu te je s obzirom na sastav šljunčanog tla sav taj prostor povezan vodenim tokovima. Nebitno u kojoj vodozaštićenoj zoni se nalazi CGO ako je udaljenost bunara samo 1000 metara jer te zone i onako mjenjaju izglasavanjima i aktima a udaljenost ostaje ista. U slučaju požara gdje se koriste velike količine vode za gašenje koje sa sobom u tlo povlače i opasne tvari nastale u spalionici vrlo je velika mogućnost zagađenja gradskih bunara koji su umreženi sa domaćinstvima grada Zagreba.		Vodocrpilište		**2. Primjedba se ne prihvaća.** Provjere zaštite izvorišta provest će se u skladu s Pravilnikom o uvjetima za utvrđivanje zona sanitarne zaštite izvorišta (NN br. 66/11 i 47/13) kao i u postupcima kojima se dokazuje usklađenost zahvata s mjerom dopuštenog utjecaja na okoliš.
						3. Predloženi prostor za gradnju ovog objekta je u neposrednoj blizini rijeke Save što je još jedna velika opasnost, naime svjedoci smo velikih i nepredvidivih meteoroloških promjena koje su unazad dva mjeseca nanijele katastrofalne štete građanima Slavonije, Bosne i Srbije, a prošle godine se Sava izlila na desnu stranu korita samo 2 kilometra nizvodno od Resnika i poplavila velikogoričko područje. daleko je veća katastrofa ako se dogodi poplava na području zamišljene spalionice jer će sve opasne i štetne materijale razniejti na širokom području te će osim zagađenja obližnjih bunara zagaditi i tlo.		Sava		**3. Primjedba se ne prihvaća.** Blizina u odnosu na rijeku Savu kao i podzemne vode te izvorišta i mogućim negativnim utjecajima provjeravaju se Studijama utjecaja na okoliš, posebnim uvjetima gradnje u postupcima izdavanja dozvola i suglasnosti nadležnih tijela kojima se dokazuje usklađenost namjeravanog zahvata s propisima.
						4. Predlažem da se iznađu nove lokacije za obradu otpada i neka one budu u skladu s obećanjima Gradonačelnika koja je dao prije izbora a to je gradnja regionalnog centra koji bi zbrinjavao otpad nekoliko gradova.		nove lokacije		**4. Primjedba se ne prihvaća.** Ovim je planom omogućena provjera uređenja cjelovitog sustava gospodarenja otpadom grada Zagreba na području grada Zagreba što ne isključuje mogućnost stvaranja regionalnog centra pod uvjetima koji su propisani važećim propisima isto tako ne isključuje mogućnost izrade studijskih rješenja koje će istražiti nove lokacije i nova tehnološka rješenja.

13. Akti o strateškoj procjeni za Prostorni plan Grada Zagreba

godina 2009, Broj 22 od 24. rujna 2009.

Zaključak o pokretanju postupka strateške procjene nacrta prijedloga plana gospodarenja otpadom u Gradu Zagrebu do 2015.

Na temelju članka 4. stavka 3. Uredbe o strateškoj procjeni utjecaja plana i programa na okoliš (Narodne novine 64/08) i članka 56. točke 24. Statuta Grada Zagreba (Službeni glasnik Grada Zagreba 19/99, 19/01, 20/01 - pročišćeni tekst, 10/04, 18/05, 2/06, 18/06, 7/09 i 16/09), gradonačelnik Grada Zagreba, 16. rujna 2009., donosi

ZAKLJUČAK
o pokretanju postupka strateške procjene nacrta prijedloga plana gospodarenja otpadom u Gradu Zagrebu do 2015.

1. Pokreće se postupak strateške procjene utjecaja na okoliš nacrta prijedloga plana gospodarenja otpadom u Gradu Zagrebu do 2015.

2. Za provedbu postupka strateške procjene i izradu nacrta prijedloga plana gospodarenja otpadom u Gradu Zagrebu do 2015. nadležan je Ured gradonačelnika, Odjel za zaštitu okoliša i gospodarenje otpadom, Zagreb.

3. Plan gospodarenja otpadom u Gradu Zagrebu do 2015. donosi se kao posebni planski dokument gospodarenja otpadom koji mora biti usklađen sa Strategijom gospodarenja otpadom Republike Hrvatske i Planom gospodarenja otpadom Republike Hrvatske, Strategijom održivog razvitka Republike Hrvatske, Planom zaštite okoliša Republike Hrvatske i Programom zaštite okoliša Grada Zagreba.

4. Ciljevi gospodarenja otpadom temelje se na poštivanju načela zaštite okoliša uređenih posebnim propisima, načela međunarodnog prava zaštite okoliša, znanstvenih spoznaja i najbolje svjetske prakse.

5. Plan gospodarenja otpadom u Gradu Zagrebu do 2015. obuhvaća organizaciju cjelovitog sustava gospodarenja otpadom, među kojima su aktivnosti, odluke i mjere usmjerene na: sprječavanje nastanka otpada, smanjivanje količine otpada i/ili njegova štetnog utjecaja na okoliš, gospodarenje otpadom prema najboljoj dostupnoj tehnologiji koja ne zahtijeva previsoke troškove, iskorištavanje vrijednih osobina otpada (odvojeno skupljanje), sanaciju otpadom onečišćenog okoliša i neuređenih odlagališta za zbrinjavanje otpada, nadzor i praćenje gospodarenja otpadom, plan gradnje građevina namijenjenih skladištenju, obradi ili odlaganju otpada, edukaciju i komunikaciju s javnošću, izvore i financijska sredstva za provedbu tih mjere, te rokove izvršenja pojedinih mjera kao i rokove početka izrade tehničke i ostale dokumentacije.

6. U postupku strateške procjene nadležno tijelo iz točke 2. ovog zaključka dužno je u postupku određivanja sadržaja strateške studije obaviti sljedeće radnje:

- od tijela i/ili osoba pribaviti mišljenje o sadržaju i razini obuhvata podataka koji se moraju obraditi u strateškoj studiji, iz djelokruga tog tijela i/ili osoba,
- razmotriti mišljenje, primjedbe i prijedloge javnosti dostavljene u tom postupku,
- utvrditi konačni sadržaj strateške studije i donijeti odluku o sadržaju strateške studije,
- započeti postupak odabira ovlaštenika zaduženog za izradu strateške studije,
- dostaviti stratešku studiju i nacrt prijedloga plana povjerenstvu koje se osniva i radi prema posebnom propisu,
- provesti javnu raspravu o strateškoj studiji i nacrtu prijedloga plana, te istovremeno zatražiti mišljenje tijela i/ili osoba određenih posebnim propisom,
- izraditi nacrt konačnog prijedloga plana,
- pribaviti mišljenje ministarstva nadležnog za poslove zaštite okoliša o provedenoj strateškoj procjeni, te
- izraditi izvješće o provedenoj strateškoj procjeni i o tome informirati javnost.

7. U okviru strateške procjene, nadležno će tijelo zatražiti mišljenje o tome je li u okviru strateške procjene nacrta prijedloga plana gospodarenja otpadom u Gradu Zagrebu do 2015. potrebno provesti postupak

glavne ocjene prema zakonu kojim se uređuje zaštita prirode.

8. Ovaj zaključak stupa na snagu danom donošenja, a objavit će se u Službenom glasniku Grada Zagreba.

KLASA: 351-03/09-01/1
URBROJ: 251-03-01-09-2
Zagreb, 16. rujna 2009.

Gradonačelnik
Grada Zagreba
Milan Bandić, dipl. politolog, v.r.





godina 2012, Broj 13 od 28. rujna 2012.

Zaključak o započinjanju postupka ocjene o potrebi strateške procjene utjecaja na okoliš izmjena i dopuna Prostornog plana Grada Zagreba





Na temelju članka 57. stavka 1. Zakona o zaštiti okoliša (Narodne novine 110/07) i članka 56. stavka 1. točka 24. Statuta Grada Zagreba (Službeni glasnik Grada Zagreba 19/99, 19/01, 20/01 - pročišćeni tekst, 10/04, 18/05, 2/06, 18/06, 7/09, 16/09, 25/09 i 10/10), gradonačelnik Grada Zagreba, 18. rujna 2012., donosi

ZAKLJUČAK
o započinjanju postupka ocjene o potrebi strateške procjene utjecaja na okoliš izmjena i dopuna Prostornog plana Grada Zagreba

Članak 1.

Donošenjem ovog zaključka pokreće se postupak ocjene kojom se odlučuje o potrebi provedbe strateške procjene utjecaja na okoliš izmjena i dopuna Prostornog plana Grada Zagreba (u daljnjem tekstu: postupak ocjene).

Postupak izrade izmjena i dopuna Odluke o donošenju Prostornog plana Grada Zagreba započeo je Odlukom o izradi izmjena i dopuna Prostornog plana Grada Zagreba (Službeni glasnik Grada Zagreba 17/10 i 5/12).

Članak 2.

Postupak ocjene provodi Gradski ured za energetiku, zaštitu okoliša i održivi razvoj.

Za provedbu postupka izrade Nacrta prijedloga izmjena i dopuna Prostornog plana Grada Zagreba nadležan je Zavod za prostorno uređenje Grada Zagreba u suradnji s nositeljem izrade Gradskim uredom za prostorno uređenje, izgradnju Grada, graditeljstvo, komunalne poslove i promet.

Članak 3.

Ciljevi izrade izmjena i dopuna Prostornog plana Grada Zagreba su:

- omogućiti zbrinjavanje otpada u Gradu Zagrebu i osiguranje minimalnih tehničkih uvjeta za obavljanje komunalne djelatnosti zbrinjavanja otpada na lokaciji Odlagališta Prudinec i nakon isteka roka iz članka 13. točke 8.3. Odluke o donošenju Prostornog plana Grada Zagreba (Službeni glasnik Grada Zagreba 8/01, 16/02, 11/03, 2/06, 1/09 i 8/09) odnosno do 31.12.2015.;
- osigurati prostorno-planske preduvjete za dovršetak postupka donošenja Plana gospodarenja otpadom isticanjem "lokacija u istraživanju" za uspostavu cjelovitog sustava gospodarenja otpadom;
- omogućiti planiranje solarnih elektrana/kolektora/fotonaponskih ćelija u obuhvatu Prostornog plana Grada Zagreba, sukladno obavijesti Ministarstva graditeljstva i prostornog uređenja (KLASA: 350-01/12-01/41, URBROJ: 531-01-12-1, od 17. veljače 2012.);
- održati provedivost Plana usklađenjem Plana sa Zakonom o izmjenama Zakona o proglašenju zapadnog dijela Medvednice parkom prirode (Narodne novine 25/09), Izvodom iz Registra kulturnih dobara Republike Hrvatske 1/11, što ga je objavilo Ministarstvo kulture Republike Hrvatske (Narodne novine 92/11) od 3.8.2011. i Zakonom o prostornom uređenju i gradnji (Narodne novine 76/07, 38/09, 55/11, 90/11 i 50/12).

Članak 4.

Razlozi za donošenje izmjena i dopuna Prostornog plana Grada Zagreba su sljedeći:

- Odlukom o donošenju Prostornog plana Grada Zagreba (Službeni glasnik Grada Zagreba 8/01, 16/02, 11/03, 2/06, 1/09 i 8/09) predviđeno je odlaganje otpada na sanacijom pripremljenu površinu Odlagališta Prudinec najdulje do 2010. godine. Predviđeni rok zatvaranja postojećeg odlagališta pretpostavljao je primjenu cjelovitog sustava gospodarenja otpadom od čega je, do danas, realiziran samo njegov dio.
- S obzirom na proteklo vremensko razdoblje primjene Plana razvidno je da do tog roka nisu obavljene

aktivnosti koje bi rezultirale zatvaranjem Odlagališta, odnosno da nije izgrađeno postrojenje za termičku obradu otpada niti je osnovan Centar za gospodarenje otpadom. Tako je i nakon završetka 2010. godine, odlaganje otpada jedina mjera trajnog zbrinjavanja otpada u Gradu Zagrebu.

- Sukladno potvrđenim tehničkim mogućnostima Odlagališta otpada Prudinec u Jakuševcu koje osiguravaju uvjete za odlaganje otpada do 31.12.2018. godine, potrebno je osigurati i planske preduvjete tako da se Izmjenama i dopunama Odluke o donošenju Prostornog plana Grada Zagreba produži previđeni rok zatvaranja odlagališta do 31.12.2015. i istaknu "lokacije u istraživanju" za uspostavu cjelovitog sustava gospodarenja otpadom utvrđenog Nacrtom plana gospodarenja otpadom u Gradu Zagrebu do 2015.

- Izmjenama i dopunama Plana predloženo produljenje roka Odlagališta otpada Prudinec u Jakuševcu osigurava minimalne tehničke uvjete za obavljanje komunalne djelatnosti zbrinjavanja otpada do usvajanja i donošenja Plana gospodarenja otpadom u Gradu Zagrebu do 2015. na utvrđenim lokacijama i na lokacijama koje su u istraživanju, odnosno onima koje će na temelju usvojenog Plana gospodarenja otpadom biti određene u novom Prostornom planu Grada Zagreba izrada kojega je započela u rujnu 2009. (Službeni glasnik Grada Zagreba 22/09).

- Gradonačelnik Grada Zagreba donio je zaključak o pokretanju postupka strateške procjene Nacrta prijedloga plana gospodarenja otpadom u Gradu Zagrebu do 2015. kako bi se što prije preispitala stručna utemeljenost načina korištenja predloženih lokacija uključujući i "lokacije u istraživanju" istaknute u predmetnim izmjenama i dopuna Plana.

- Zakonom o izmjenama Zakona o proglašenju zapadnog dijela Medvednice parkom prirode (Narodne novine 25/09) utvrđene su nove granice Parka prirode Medvednica, a Izvodom iz Registra kulturnih dobara Republike Hrvatske 1/11, što ga je objavilo Ministarstvo kulture Republike Hrvatske (Narodne novine 92/11) od 3.8.2011. utvrđene su i nove granice pojedinih nepokretnih kulturnih dobara s Liste zaštićenih kulturnih dobara Republike Hrvatske za Grad Zagreb. Budući da su te granice prikazane i na kartografskim prikazima Prostornog plana Grada Zagreba, predmetne je kartografske prikaze potrebno korigirati sukladno Zakonu. S obzirom na izmjene Zakona o prostornom uređenju i gradnji (Narodne novine 90/11) potrebno je provjeriti provedivost Plana u odnosu na Zakon i izvršiti nužno usklađenje sa Zakonom.

- Ministarstvo graditeljstva i prostornog uređenja (KLASA: 350-01/12-01/41, URBROJ: 531-01-12-1, od 17. veljače 2012.) dostavilo je obavijest o potrebi planiranja solarnih elektrana /kolektora/fotonaponskih ćelija u prostornim planovima i provedbi hitnih, ciljanih, izmjena prostorno-planske dokumentacije u tu svrhu.

Članak 5.

Obuhvat izmjena i dopuna Prostornog plana Grada Zagreba istovjetan je obuhvatu utvrđenom Odlukom o donošenju Prostornog plana Grada Zagreba (Službeni glasnik Grada Zagreba 8/01, 16/02, 11/03, 2/06, 1/09, 8/09) koji obuhvaća područje Grada Zagreba površine oko 640 km^2.

Članak 6.

Radnje koje će se provesti u postupku ocjene o potrebi strateške procjene utjecaja na okoliš izmjena i dopuna Prostornog plana Grada Zagreba provode se sukladno odredbama Zakona o zaštiti okoliša (Narodne novine 110/07), Uredbe o strateškoj procjeni utjecaja plana i programa na okoliš (Narodne novine 64/08) i odredbama posebnih propisa kojima se uređuje prostorno uređenje, utvrđene u Prilogu 1 ovog zaključka.

Mišljenje je li za izmjene i dopune Prostornog plana Grada Zagreba potrebno provesti postupak glavne ocjene prema Zakonu o zaštiti prirode (Narodne novine 70/05, 139/08 i 57/11) provest će se u okviru postupka ocjene.

Članak 7.

Zahtjev za davanje mišljenja o potrebi strateške procjene izmjena i dopuna Prostornog plana Grada Zagreba, dostavit će Gradski ured za energetiku, zaštitu okoliša i održivi razvoj nadležnim tijelima ili osobama iz Priloga 2 ovog zaključka, u roku od osam dana od dana donošenja ovoga zaključka.

Tijela ili osobe iz stavka 1. ovoga članka dužne su u roku od 30 dana od primitka zahtjeva dostaviti mišljenje o potrebi strateške procjene na temelju kriterija za utvrđivanje vjerojatno značajnog utjecaja na okoliš iz Priloga II. Uredbe o strateškoj procjeni utjecaja plana i programa na okoliš.

Članak 8.

Prije donošenja odluke u postupku ocjene Gradski ured za energetiku, zaštitu okoliša i održivi razvoj dužan je o provedenom postupku ocjene pribaviti mišljenje Ministarstva zaštite okoliša i prirode.

Članak 9.

Ako se u postupku ocjene o potrebi strateške procjene utvrdi da izmjene i dopune Prostornog plana Grada Zagreba imaju vjerojatno značajan utjecaj na okoliš, donijet će se zaključak o obvezi provedbe strateške procjene uz navođenje razloga zbog kojih je tako utvrđeno.

Ako se u postupku ocjene o potrebi strateške procjene utvrdi da izmjene i dopune Prostornog plana Grada Zagreba nemaju vjerojatno značajan utjecaj na okoliš, donijet će se zaključak da nije potrebno provesti stratešku procjenu uz obrazloženje razloga zbog kojih je tako utvrđeno.

Zaključak iz stavka 1. ili 2. ovog članka objavit će se u Službenom glasniku Grada Zagreba i na službenim stranicama Grada Zagreba.

Članak 10.

Ovaj zaključak stupa na snagu danom donošenja i bit će objavljen u Službenom glasniku Grada Zagreba.

KLASA: 351-03/12-06/1
URBROJ: 251-03-02-12-2
Zagreb, 18. rujna 2012.

Gradonačelnik
Grada Zagreba
Milan Bandić, dipl. politolog, v.r.

Prilog 1

Redoslijed radnji koje će se provesti u postupku ocjene o potrebi strateške procjene utjecaja na okoliš izmjena i dopuna Prostornog plana Grada Zagreba:

1. Gradski ured za energetiku, zaštitu okoliša i održivi razvoj, kao nadležno tijelo, započet će postupak ocjene o potrebi strateške procjene utjecaja na okoliš izmjena i dopuna Prostornog plana Grada Zagreba u roku od osam dana od dana donošenja ovog zaključka.

2. Nadležno tijelo pribavit će mišljenja tijela i/ili osoba određenih posebnim propisima kao i tijela jedinica lokalne samouprave, te će im uz zahtjev za davanje mišljenja o potrebi strateške procjene dostaviti: Zaključak o započinjanju postupka ocjene o potrebi strateške procjene utjecaja na okoliš izmjena i dopuna Prostornog plana Grada Zagreba u kojem su navedeni razlozi za pokretanje postupka, Odluku o izradi izmjena i dopuna Prostornog plana Grada Zagreba (Službeni glasnik Grada Zagreba 17/10 i 5/12) - pročišćeni tekst, te Nacrt prijedloga izmjena i dopuna Prostornog plana Grada Zagreba.

3. Na temelju kriterija za utvrđivanje vjerojatno značajnog utjecaja izmjena i dopuna Plana na okoliš iz Priloga II. Uredbe o strateškoj procjeni utjecaja plana i programa na okoliš (Narodne novine 64/08), tijela i/ili osobe određene posebnim propisima, tijela JLS i druga tijela, dat će mišljenja o potrebi strateške procjene te ga u roku od 30 dana od dana primitka zahtjeva dostaviti nadležnom tijelu.

4. Prije donošenja zaključka u postupku ocjene o potrebi strateške procjene nadležno tijelo će o provedenom postupku ocjene pribaviti mišljenje Ministarstva zaštite okoliša i prirode. Traženo mišljenje Ministarstvo će donijeti u roku od 30 dana od primitka dokumentacije.

5. Ako se u postupku ocjene o potrebi strateške procjene utvrdi da Nacrt prijedloga izmjena i dopuna Prostornog plana Grada Zagreba može imati značajan utjecaj na okoliš, donijet će se zaključak o obvezi provedbe strateške procjene koji sadrži osobito razloge zbog kojih je utvrđena potreba strateške procjene. Nakon donošenja zaključka primjenjuju se odredbe Uredbe o strateškoj procjeni utjecaja na okoliš plana i programa na okoliš (Narodne novine 64/08), kojima je propisan način provedbe strateške procjene.

6. Ako se u postupku ocjene o potrebi strateške procjene utvrdi da Nacrt prijedloga Izmjena i dopuna Prostornog plana Grada Zagreba nema značajan utjecaj na okoliš, donijet će se zaključak da nije potrebno provesti stratešku procjenu. Zaključak mora sadržavati osnovne podatke o planu te obrazloženje razloga zbog kojih je utvrđeno da nije potrebno provesti stratešku procjenu.

7. O zaključku iz točke 5. ili 6. nadležno tijelo će informirati javnost i zainteresiranu javnost sukladno Zakonu o zaštiti okoliša i Uredbi o informiranju i sudjelovanju javnosti i zainteresirane javnosti u pitanjima zaštite okoliša (Narodne novine 64/08).

Prilog 2

Popis tijela i osoba određenih posebnim propisima koja će sudjelovati u postupku ocjene o potrebi strateške procjene utjecaja na okoliš izmjena i dopuna Prostornog plana Grada Zagreba:

1. Ministarstvo zaštite okoliša i prirode, Uprava za zaštitu okoliša i održivi razvoj, Ulica Republike Austrije 14, 10000 Zagreb;
2. Ministarstvo zaštite okoliša i prirode, Uprava za zaštitu prirode, Savska cesta 41/20, 10000 Zagreb;
3. Ministarstvo graditeljstva i prostornog uređenja, Ulica Republike Austrije 20, 10000 Zagreb;
4. Ministarstvo poljoprivrede, Uprava za vodno gospodarstvo, Ulica grada Vukovara 220, 10000 Zagreb;
5. Hrvatske vode, VGO za slivno područje Grada Zagreba, Ulica grada Vukovara 220, 10000 Zagreb;
6. Ministarstvo gospodarstva, Uprava za energetiku, Ulica grada Vukovara 78, 10000 Zagreb;
7. Ministarstvo unutarnjih poslova, Policijska uprava zagrebačka, Sektor upravnih, inspekcijskih i poslova civilne zaštite, Petrinjska 30, 10000 Zagreb;
8. Državna uprava za zaštitu i spašavanje, Područni ured za zaštitu i spašavanje Zagreb, Odjel za zaštitu i spašavanje, Nehajska 5, 10000 Zagreb;
9. Javna ustanova PP Medvednica, Bliznec bb, 10000 Zagreb;
10. Hrvatske šume - Uprava šuma Zagreb, Nazorova 7, 10000 Zagreb;
11. HEP d.d., Ulica grada Vukovara 37, 10000 Zagreb;
12. Gradski ured za strategijsko planiranje i razvoj Grada, Trg Stjepana Radića 1, 10000 Zagreb;
13. Gradski ured za prostorno uređenje, izgradnju Grada, graditeljstvo, komunalne poslove i promet, Trg Stjepana Radića 1, 10000 Zagreb;
14. Gradski ured za imovinsko-pravne poslove i imovinu Grada, Trg Stjepana Radića 1, 10000 Zagreb;
15. Gradski ured za gospodarstvo, rad i poduzetništvo, Trg Stjepana Radića 1, 10000 Zagreb;
16. Gradski ured za poljoprivredu i šumarstvo, Avenija Dubrovnik 12, 10020 Zagreb;
17. Gradski ured za zdravstvo i branitelje, Trg Stjepana Radića 1, 10000 Zagreb;
18. Gradski ured za katastar i geodetske poslove, Ulica grada Vukovara 58, 10000 Zagreb;
19. Gradski ured za energetiku, zaštitu okoliša i održivi razvoj, Sektor za energetiku, gospodarenje energijom i energetski održivi razvoj, Dukljaninova 3, 10000 Zagreb;
20. Gradski zavod za zaštitu spomenika kulture i prirode, Kuševićeva 2, 10000 Zagreb;
21. Zagrebački holding d.o.o., Ulica grada Vukovara 41, 10000 Zagreb;
22. Zagrebački holding d.o.o. Podružnica ZGOS, Zeleni trg 3, 10000 Zagreb;
23. Zagrebački holding d.o.o. Podružnica Čistoća, Radnička cesta 82, 10000 Zagreb;
24. Zavod za prostorno uređenje Grada Zagreba, Ulica Republike Austrije 18, 10000 Zagreb;
25. Služba za mjesnu samoupravu, pročelnik Zoran Nevistić, Ulica grada Vukovara 56a, 10000 Zagreb;
26. Vijeće gradske četvrti Donji grad, Ilica 25, 10000 Zagreb;
27. Vijeće gradske četvrti, Gornji grad - Medveščak, Draškovićeva 15, 10000 Zagreb;
28. Vijeće gradske četvrti Trnje, Ulica grada Vukovara 56a, 10000 Zagreb;
29. Vijeće gradske četvrti Maksimir, Draškovićeva 15, 10000 Zagreb;
30. Vijeće gradske četvrti Peščenica - Žitnjak, Zapoljska 1, 10000 Zagreb;
31. Vijeće gradske četvrti Novi Zagreb - istok, Avenija Dubrovnik 1, 10020 Zagreb;
32. Vijeće gradske četvrti Novi Zagreb - zapad, Avenija Dubrovnik 1, 10020 Zagreb;
33. Vijeće gradske četvrti Trešnjevka - sjever, Park stara Trešnjevka 2, 10000 Zagreb;
34. Vijeće gradske četvrti Trešnjevka - jug, Park stara Trešnjevka 2, 10000 Zagreb;
35. Vijeće gradske četvrti Črnomerec, Trg Francuske Republike 15, 10000 Zagreb;
36. Vijeće gradske četvrti Gornja Dubrava, ulica Dubrava 49, 10040 Zagreb;
37. Vijeće gradske četvrti Donja Dubrava, ulica Dubrava 49, 10040 Zagreb;
38. Vijeće gradske četvrti Stenjevec, Sigetje 2, 10090 Zagreb;
39. Vijeće gradske četvrti Podsused - Vrapče, Sigetje 2, 10090 Zagreb;
40. Vijeće gradske četvrti Podsljeme, Draškovićeva 15, 10000 Zagreb;
41. Vijeće gradske četvrti Sesvete, Trg Dragutina Domjanića 4, 10360 Sesvete;
42. Vijeće gradske četvrti Brezovica, Brezovička cesta 100, 10257 Brezovica.





REPUBLIKA HRVATSKA
GRAD ZAGREB
251-13 Gradski ured za prostorno uređenje, izgradnju Grada, graditeljstvo, komunalne poslove i promet

Primljeno:	19 -12- 2012	
Klasifikacijska oznaka		Org. jed.
350-01/10-02	268	6001
Urudžbeni broj		Pril. / Vrij.
251-03-01-12-293		1

Na temelju članka 57. stavka 2. Zakona o zaštiti okoliša (Narodne novine 110/07), članka 23. stavka 3. Uredbe o strateškoj procjeni utjecaja plana i programa na okoliš (Narodne novine 64/08) i članka 56. točke 24. Statuta Grada Zagreba (Službeni glasnik Grada Zagreba 19/99, 19/01, 20/01 - pročišćeni tekst, 10/04, 18/05, 2/06, 18/06, 7/09, 16/09, 25/09, 10/10), gradonačelnik Grada Zagreba, 18. prosinca 2012., donosi

ZAKLJUČAK
o neprovođenju strateške procjene utjecaja na okoliš izmjena i dopuna Prostornog plana Grada Zagreba

1. Gradonačelnik Grada Zagreba donio je Zaključak o započinjanju postupka ocjene o potrebi strateške procjene utjecaja na okoliš izmjena i dopuna Prostornog plana Grada Zagreba (Službeni glasnik Grada Zagreba 13/12).

2. U provedenom postupku ocjene o potrebi strateške procjene odlučeno je da nije potrebno provesti postupak strateške procjene utjecaja izmjena i dopuna Prostornog plana Grada Zagreba na okoliš.

3. Ciljevi, razlozi i programska polazišta izmjena i dopuna Prostornog plana Grada Zagreba (Službeni glasnik Grada Zagreba 8/01, 16/02, 11/03, 2/06, 1/09 i 8/09) određeni su Odlukom o izradi izmjena i dopuna Prostornog plana Grada Zagreba (Službeni glasnik Grada Zagreba 17/10 i 5/12).

4. U postupku ocjene o potrebi strateške procjene utjecaja na okoliš izmjena i dopuna Prostornog plana Grada Zagreba Gradski ured za energetiku, zaštitu okoliša i održivi razvoj zatražio je mišljenja o potrebi strateške procjene od 42 tijela iz Priloga 2. Zaključka o započinjanju postupka ocjene.

Tijekom postupka sljedeća tijela su se izjasnila da za izmjene i dopune PPGZ nije potrebno provesti postupak strateške procjene, i to:

Ministarstvo zaštite okoliša i prirode, Uprava za zaštitu prirode (KLASA: 351-03/12-06/02, URBROJ: 517-07-2/2-12-21 od 7.11.2012.)
Ministarstvo gospodarstva, Uprava za energetiku (KLASA: 351-03/12-06/02, URBROJ: 526-03-02/01-12-8 od 4.10.2012.)
Ministarstvo unutarnjih poslova, Policijska uprava Zagrebačka, Sektor upravnih, inspekcijskih i poslova civilne zaštite (KLASA: 351-03/12-06/02, URBROJ: 511-19-25/1-12-12 od 17.10.2012.)
Javna ustanova PP Medvednica (KLASA: 351-03/12-06/02, URBROJ: 251-510-02-12-11 od 17.10.2012.)
Gradski ured za strategijsko planiranje i razvoj Grada (KLASA: 351-03/12-06/02, URBROJ: 251-05-01/005-12-20 od 26.10.2012.)
Gradski ured za prostorno uređenje, izgradnju Grada, graditeljstvo, komunalne poslove i promet (KLASA: 351-03/12-06/02, URBROJ: 251-13-60/01-12-13 od 17.10.2012.)

Gradski ured za gospodarstvo, rad i poduzetništvo (KLASA: 351-03/12-06/02, URBROJ: 251-09-01-12-16 od 18.10.2012.)
Gradski ured za poljoprivredu i šumarstvo (KLASA: 351-03/12-06/02, URBROJ: 251-12-04/3-12-10 od 15.10.2012.)
Gradski zavod za zaštitu spomenika kulture i prirode (KLASA: 351-03/12-06/02, URBROJ: 251-18-06-12-9 od 04.10.2012.)
Zagrebački holding d.o.o. Podružnica ZGOS (KLASA: 351-03/12-06/02, URBROJ: 378-12-18 od 23.10.2012.)
Zagrebački holding d.o.o. Podružnica Čistoća (KLASA: 351-03/12-06/02, URBROJ: 379-12-14 od 18.10.2012.)
Zavod za prostorno uređenje Grada Zagreba (KLASA: 351-03/12-06/02, URBROJ: 251-470-01-12-15 od 18.10.2012.)

Tijela koja su se očitovala da izmjene i dopune PPGZ mogu imati vjerojatno značajni utjecaj na okoliš te predlažu stratešku procjenu su:

Ministarstvo zaštite okoliša i prirode, Uprava za zaštitu okoliša i održivi razvoj – (KLASA: 351-03/12-04/124, URBROJ: 517-06-2-1-2-12-4 od 15.11.2012.)
Vijeće Gradske četvrti Sesvete (KLASA: 351-03/12-06/02, URBROJ: 251-06-02/12-12-7 od 4.10.2012.)

Tijela čija mišljenja o potrebi provedbe strateške procjene nisu razmatrana, jer ne sadrže očitovanje o utjecaju izmjena i dopuna PPGZ-a na okoliš ili su dostavljena izvan roka propisanog člankom 21. stavkom 7. Uredbe., i to:

Vijeće Gradske četvrti Novi Zagreb – istok (KLASA: 351-03/12-06/02, URBROJ: 251-06-02/9-12-17 od 22.10.2012.)
Vijeće Gradske četvrti Novi Zagreb – zapad (KLASA: 351-03/12-06/02, URBROJ: 251-06-02/10-12-19 od 26.10.2012.)
Vijeće Gradske četvrti Peščenica – Žitnjak (KLASA: 351-03/12-06/02, URBROJ: 251-06-02/11-12-22 od 08.11.2012.)
Vijeće Gradske četvrti Trešnjevka – sjever (KLASA: 351-03/12-06/02, URBROJ: 251-06-02/16-12-23 od 16.11.2012.)

U postupku ocjene 24 tijela koja su bila pozvana na dostavu mišljenja, ista nisu dostavila. Slijedom navedenog, razvidno je da od ukupno 42 zatražena mišljenja tijela njih 36 nije se izjasnilo da je za izmjene i dopune PPGZ potrebno provesti postupak strateške procjene.

5. Primjenom kriterija iz Priloga II. Uredbe o strateškoj procjeni utjecaja plana i programa na okoliš (Narodne novine 64/08) utvrđeno je da izmjene i dopune Prostornog plana Grada Zagreba u dijelu koji se odnosi na planiranje solarnih elektrana/kolektora/fotonaponskih ćelija u obuhvatu Prostornog plana Grada Zagreba i usklađivanje granica Parka prirode Medvednica sa Zakonom o izmjenama zakona o proglašenju zapadnog dijela Medvednice parkom prirode (Narodne novine 25/09), kao i usklađivanje granica pojedinih nepokretnih kulturnih dobara s Liste zaštićenih kulturnih dobara Republike Hrvatske s Izvodom iz registra kulturnih dobara Republike Hrvatske 1/2011 (Narodne novine 92/11), neće imati vjerojatno značajan utjecaj na okoliš i prirodu. Ministarstvo zaštite okoliša i prirode, Uprava za zaštitu prirode se dopisom

(KLASA: 612-07/12-62/3, URBROJ:517-07-2-2-12-2 od 29. listopada 2012.) očitovala da za izmjene i dopune Prostornog plana Grada Zagreba nije potrebna izrada Glavne ocjene o prihvatljivosti Plana na ekološku mrežu iz razloga jer se postupak Glavne ocjene provodi u okviru postupka strateške procjene utjecaja na okoliš prijedloga Plana gospodarenja otpadom u Gradu Zagrebu do 2015. u dijelovima u kojima se Plan odnosi na gospodarenje otpadom.

Utvrđeno je da vjerojatno značajni utjecaji na okoliš i prirodu mogu nastati isticanjem lokacija i "lokacija u istraživanju" za gospodarenje otpadom i produženjem korištenja odlagališta Prudinec do 31.12.2015., koji su već opisani i procijenjeni Strateškom studijom utjecaju Nacrta prijedloga Plana gospodarenja otpadom u Gradu Zagrebu do 2015. na okoliš koja sadrži i Glavnu ocjenu prihvatljivosti utjecaja Nacrta Plana na ekološku mrežu, stoga nije potrebno izraditi stratešku studiju o utjecaju na okoliš izmjena i dopuna Prostornog plana Grada Zagreba jer bi to rezultiralo donošenjem više istovrsnih dokumenata i podloga o istoj stvari.

6. O ovom zaključku informirat će se javnost sukladno članku 137. Zakona o zaštiti okoliša (Narodne novine 110/07) i članku 3. stavka 2. Uredbe o informiranju i sudjelovanju javnosti i zainteresirane javnosti u pitanjima zaštite okoliša (Narodne novine 64/08).

7. Ovaj zaključak stupa na snagu danom donošenja i bit će objavljen u Službenom glasniku Grada Zagreba.

KLASA: 351-03/12-06/2
URBROJ: 251-03-01-12-2
Zagreb, 18. 12. 2012.

GRADONAČELNIK
GRADA ZAGREBA

Milan Bandić, dipl. politolog

REPUBLIKA HRVATSKA
MINISTARSTVO ZAŠTITE OKOLIŠA
I PRIRODE
10000 Zagreb, Ulica Republike Austrije 14
Tel: 01/ 3717 111 fax: 01/ 3717 149
OIB: 19370100881

REPUBLIKA HRVATSKA
GRAD ZAGREB
251-19 GRADSKI URED ZA ENERGETIKU, ZAŠTITU OKOLIŠA I ODRŽIVI RAZVOJ

Primljeno:	5.9.2014. 10:24:33	
Klasifikacijska oznaka	Org. jed.	
351-03/13-008/1		19-21/2
Urudžbeni broj:	Pril.	Vrij.
517-14-166		0

dB02094

KLASA: 351-01/13-02/48
URBROJ: 517-06-2-1-8
Zagreb, 1. rujna 2014.

GRAD ZAGREB

PREDMET: Nacrt prijedloga Plana gospodarenja otpadom u Gradu Zagrebu za razdoblje do 2015. godine
- mišljenje o strateškoj procjeni, dostavlja se

Poštovani,

zahtjevom, KLASA: 351-03/13-08/01, URBROJ: 251-02-01-14-159, zatražili ste mišljenje Ministarstva zaštite okoliša i prirode o provedenoj strateškoj procjeni za Plan gospodarenja otpadom u Gradu Zagrebu za razdoblje do 2015. godine. Vezano za navedeno prilažete Nacrt prijedloga Plana gospodarenja otpadom u Gradu Zagrebu za razdoblje do 2015. godine, stratešku studiju, mišljenje povjerenstva, rezultate sudjelovanja javnosti, mišljenja tijela i/ili osoba određenih posebnim propisima, mišljenja tijela JP(R)S i drugih tijela.

Sukladno članku 64. stavku 1. Zakona o zaštiti okoliša („Narodne novine", broj 110/07), vezano za članak 277. Zakona o zaštiti okoliša (Narodne novine br. 80/13 i 153/13), u s vezi sa člankom 18. stavkom 1. i 2. Uredbe o strateškoj procjeni utjecaja plana i programa na okoliš („Narodne novine", broj 64/08), prije upućivanja Nacrta prijedloga Plana gospodarenja otpadom u Gradu Zagrebu za razdoblje do 2015. godine u postupak donošenja, Ministarstvo zaštite okoliša i prirode je obvezno o provedenoj strateškoj procjeni za taj plan donijeti mišljenje.

Obveza provedbe strateške procjene za Plana gospodarenja otpadom u Gradu Zagrebu za razdoblje do 2015. godine proizlazi iz članka 56. Zakona o zaštiti okoliša. Stratešku procjenu provodi Grad Zagreb tijekom izrade nacrta prijedloga plana, a prije utvrđivanja konačnog prijedloga i upućivanja u postupak donošenja.

Gradonačelnik Grada Zagreba donio je Zaključak o pokretanju postupka strateške procjene nacrta prijedloga Plana gospodarenja otpadom u Gradu Zagrebu za razdoblje do 2015. godine 16. rujna 2009. godine, KLASA: 351-03/09-01/1, URBROJ: 251-03-01-09-2 i 16. prosinca 2009. godine Zaključak o izmjeni Zaključka o pokretanju postupka strateške procjene nacrta prijedloga Plana gospodarenja otpadom u Gradu Zagrebu za razdoblje do 2015. godine, KLASA: 351-03/09-01/2, URBROJ: 251-03-01-09-2.

Postupak određivanja sadržaja strateške studije proveden je sukladno članku 7. Uredbe o strateškoj procjeni utjecaja plana i programa na okoliš. Ured gradonačelnika, Odjel za zaštitu okoliša i gospodarenje otpadom u zakonom propisanom roku pribavio je mišljenja tijela i/ili osoba određenih posebnim propisima i mišljenja tijela JP(R)S o sadržaju strateške studije i razini obuhvata podataka koji se moraju obraditi u strateškoj studiji, vezano na područje iz njihova djelokruga. Informacija o provedbi postupka određivanja sadržaje strateške studije, KLASA: 351-03/09-07/1, URBROJ: 251-02-02-09-3 od 17. rujna 2009. godine, objavljena je na internetskim stranicama Grada Zagreba. Odluka (Zaključak) o sadržaju strateške studije za procjenu utjecaja Nacrta prijedloga plana gospodarenja otpadom u Gradu Zagrebu do 2015. godine na okoliš donesena je 1. srpnja 2010. godine, KLASA: 351-03/09-007/2, URBROJ: 251-19-01-10-35. Ista je objavljena na internetskim stranicama Grada Zagreba.

Stratešku studiju izradili su ovlaštenici: Oikon d.o.o. iz Zagreba, Trg senjskih uskoka 1-2, kojem je Ministarstvo zaštite okoliša, prostornog uređenja i graditeljstva 27. rujna 2010. izdalo Rješenje za obavljanje stručnih poslova zaštite okoliša: Izrada strateških studija (KLASA: UP/I 351-02/10-08/133, URBROJ: 531-14-1-1-06-10-2), IPZ Uniprojekt MCF d.o.o. iz Zagreba, Babonićeva 32 kojem je Ministarstvo zaštite okoliša, prostornog uređenja i graditeljstva 1. prosinca 2010. izdalo Rješenje za obavljanje stručnih poslova zaštite okoliša: Izrada strateških studija (KLASA: UP/I 351-02/10-08/205, URBROJ: 531-14-1-1-06-10-2) i IGH d.d. iz Zagreba kojem je Ministarstvo zaštite okoliša, prostornog uređenja i graditeljstva 2. studenoga 2010. izdalo Rješenje za obavljanje stručnih poslova zaštite okoliša: Izrada strateških studija (KLASA: UP/I 351-02/10-08/158, URBROJ: 531-14-1-1-06-10-2). U okviru strateške procjene, a sukladno mišljenju Ministarstva kulture, Uprave za zaštitu prirode od 19. listopada 2009. godine, KLASA: 612-07/09-49/829; URBROJ: 532-08-03-01/1-09-4, proveden je postupak Glavne ocjene prihvatljivosti Plana gospodarenja otpadom u Gradu Zagrebu za razdoblje do 2015. godine za ekološku mrežu. Glavnu ocjenu izradio je Oikon d.o.o. iz Zagreba kojem je Ministarstvo zaštite okoliša, prostornog uređenja i graditeljstva 30. prosinca 2010. izdalo Rješenje za obavljanje stručnih poslova zaštite okoliša: 1. Izrada strateških studija glavne ocjene prihvatljivosti plana i programa za ekološku mrežu; 2. Izrada elaborata prethodne ocjene prihvatljivosti plana i programa za ekološku mrežu (KLASA: UP/I 351-02/10-08/111, URBROJ: 531-14-1-1-06-10-4).

Zaključkom Gradskog ureda za energetiku, zaštitu okoliša i održivi razvoj od 26. ožujka 2012. godine, KLASA: 351-03/10-05/01, URBROJ: 251-19-30-12-16, imenovano je Savjetodavno stručno povjerenstvo za stratešku procjenu utjecaja Nacrta prijedloga Plana gospodarenja otpadom u Gradu Zagrebu do 2015. godine na okoliš (u daljnjem tekstu: Povjerenstvo). Povjerenstvo je održalo četiri sjednice u Zagrebu: 13. travnja 2012., 26. rujna 2012., 18. prosinca 2012. i 30. lipnja 2014. godine. Povjerenstvo je tijekom svog rada ocijenilo Stratešku studiju u odnosu na Nacrta prijedloga Plana gospodarenja otpadom u Gradu Zagrebu do 2015. godine te donijelo Mišljenje da je Strateška studija cjelovita i stručno utemeljena.

Javna rasprava o Strateškoj studiji i Nacrtu prijedloga Plana gospodarenja otpadom u Gradu Zagrebu do 2015. godine provedena je u razdoblju od 24. siječnja do 22. veljače 2013. godine. Uvid u dokumentaciju omogućen je u prostorijama zgrade Gradske uprave, Područnog ureda Trešnjevka, Područnog ureda Sesveta i Područnog ureda Novi Zagreb te na službenoj internetskoj stranici Grada Zagreba. Javno izlaganje održano je 13. veljače 2013. u Zagrebu, u zgradi Tribine Grada Zagreba, Kaptol 27. Obavijest o provedbi javne rasprave objavljena je u dnevnom tisku i na oglasnim pločama Grada Zagreba i na internetskim stranicama Grada Zagreba.

Istodobno sa stavljanjem Strateške studije i Nacrta prijedloga Plana gospodarenja otpadom u Gradu Zagrebu do 2015. godine na javnu raspravu Gradski ured za energetiku, zaštitu okoliša i održivi razvoj Grada Zagreba dostavio je navedenu dokumentaciju i na mišljenje tijelima i osobama sukladno Zakonu i Uredbi, KLASA: 351-03/13-08/1, URBROJ: 251-19-21-13-10.

Tijekom provedbe javne rasprave i u postupku davanja mišljenja tijela i osoba sukladno Zakonu i Uredbi, zaprimljena su 39 mišljenja, primjedbe, prijedloga i komentara. Dio primjedbi i prijedloga je prihvaćen, a s obzirom da je njihovo prihvaćanje dovelo do značajnih izmjena Nacrta prijedloga Plana gospodarenja otpadom u Gradu Zagrebu do 2015. godine Gradski ured za energetiku, zaštitu okoliša i održivi razvoj zatražio je ocjenu izmijenjenog Plana gospodarenja otpadom u Gradu Zagrebu do 2015. godine. Povjerenstvo je na svojoj četvrtoj sjednici 30. lipnja 2014. ocijenilo Stratešku studiju u odnosu na izmijenjeni prijedlog Plana gospodarenja otpadom u Gradu Zagrebu do 2015. godine te donijelo Mišljenje da je Strateška studija cjelovita i stručno utemeljena.

Ponovna javna rasprava o Strateškoj studiji i Nacrtu prijedloga Plana gospodarenja otpadom u Gradu Zagrebu do 2015. godine provedena je u razdoblju od 8. srpnja do 6. kolovoza 2014. godine. Uvid u dokumentaciju omogućen je u prostorijama zgrade Gradske uprave, Područnog ureda Trešnjevka, Područnog ureda Peščenica i Područnog ureda Novi Zagreb te na službenoj internetskoj stranici Grada Zagreba. Javna izlaganja održana su: 14. srpnja 2014. u Zagrebu, u Staroj gradskoj vijećnici, te 15. i 16. srpnja 2014.u prostorijama Tribine Grada Zagreba. Obavijest o provedbi javne rasprave objavljena je u dnevnom tisku, na oglasnim pločama Grada Zagreba i na internetskim stranicama Grada Zagreba.

Istodobno sa stavljanjem Strateške studije i Nacrta prijedloga Plana gospodarenja otpadom u Gradu Zagrebu do 2015. godine na ponovnu javnu raspravu, Grad Zagreb dostavio je navedenu dokumentaciju i na mišljenje tijelima i osobama sukladno Zakonu i Uredbi, KLASA: 351-03/13-08/1, URBROJ: 251-02-01-14-70.

Tijekom provedbe ponovne javne rasprave i u postupku davanja mišljenja tijela i osoba sukladno Zakonu i Uredbi, zaprimljena su 59 mišljenja, primjedaba, prijedloga i komentara.

Nakon provedene ponovne javne rasprave Grad Zagreb dostavio je sva mišljenja sukladno Izvješću o javnoj raspravi (KLASA: 351-03/13-08/01, URBROJ: 251-19-21-14-154) kao i mišljenja tijela na očitovanje ovlaštenicima i izrađivaču. Ovlaštenici su u kolovozu 2014. godine predložili konačne mjere zaštite okoliša i program praćenja stanja okoliša.

Slijedom svega prethodno navedenog, ovo Ministarstvo je mišljenja da je postupak strateške procjene proveden sukladno Zakonu o zaštiti okoliša, Uredbi o strateškoj procjeni utjecaja plana i programa na okoliš, Pravilniku o povjerenstvu za stratešku procjenu („Narodne novine", broj 70/08) i Uredbi o informiranju i sudjelovanju javnosti i zainteresirane javnosti u pitanjima zaštite okoliša („Narodne novine", broj 64/08).

REPUBLIKA HRVATSKA
MINISTARSTVO ZAŠTITE OKOLIŠA I PRIRODE
ZAGREB

NAČELNICA SEKTORA
Anamarija Malak

14. Evidencija postupka izrade i donošenja Plana

1. ODLUKA O IZRADI

   Gradska skupština Grada Zagreba je na 18. sjednici, održanoj 26. listopada 2010., (Službeni glasnik Grada Zagreba 17/10) donijela odluku o izradi Izmjena i dopuna Prostornog plana Grada Zagreba.

2. OBAVIJEST JAVNOSTI O IZRADI IZMJENA I DOPUNA PLANA

   Oglasom u Večernjem listu i Jutarnjem listu od 05. studenog 2010. te na web stranici Grada Zagreba, nositelj izrade obavijestio je javnost o izradi Izmjena i dopuna Prostornog plana Grada Zagreba.

3. DOSTAVA ZAHTJEVA

   Nositelj izrade Izmjena i dopuna Prostornog plana Grada Zagreba zatražio je dopisom KLASA: 350-07/10-02/268, URBROJ: 251-13-60/01-10-9, od 27. listopada 2010. uz dostavu Odluke o izradi Izmjena i dopuna Prostornog plana Grada Zagreba, podatke, planske smjernice i propisane dokumente za izradu Izmjena i dopuna Prostornog plana Grada Zagreba od tijela i pravnih osoba iz članak 79. Zakona, odnosno članka 10. odluke o izradi Izmjena i dopuna Prostornog plana Grada Zagreba.

4. OBAVIJEST JAVNOSTI O PRETHODNOJ RASPRAVI

   Oglasom u Večernjem listu i Jutarnjem listu od 28. prosinca 2010. te na web stranici Grada Zagreba, nositelj izrade obavijestio je javnost o prethodnoj raspravi u tijeku izrade Nacrta prijedloga izmjena i dopuna Prostornog plana Grada Zagreba.

5. PRETHODNA RASPRAVA

   Nositelj izrade Izmjena i dopuna Prostornog plana Grada Zagreba dopisom KLASA: 350-07/10-02/268, URBROJ: 251-13-60/01-10-47, od 23. prosinca 2010. obavijestio je na temelju članka 83. Zakona o prostornom uređenju i gradnji nadležna tijela i pravne osobe iz članka 79. istog Zakona o provođenju prethodne rasprave, koja je trajala od 30.12.2010. do 17.01.2011. godine.

6. UTVRĐIVANJE PRIJEDLOGA IZMJENA I DOPUNA PLANA ZA JAVNU RASPRAVU

   Gradonačelnik Grada Zagreba 10. ožujka 2011. donio je Zaključak o utvrđivanju Prijedloga odluke o izmjenama i dopunama Odluke o donošenju Prostornog plana Grada Zagreba te njegovom upućivanju u javnu raspravu (Službeni glasnik Grada Zagreba 4/11), a 22. ožujka 2011. gradonačelnik Grada Zagreba donio je Zaključak o prestanku važenja Zaključka o utvrđivanju Prijedloga odluke o izmjenama i dopunama Odluke o donošenju Prostornog plana Grada Zagreba te njegovom upućivanju u javnu raspravu (Službeni glasnik Grada Zagreba 5/11).

7. OBJAVA JAVNE RASPRAVE (POVUČENA)

   Obavijest o javnoj raspravi objavljena je oglasima u Večernjem listu i Jutarnjem listu od 14.ožujka 2011. te u Službenog glasniku Grada Zagreba, na web stranici Grada Zagreba, a 16. ožujka 2011. objavljen je ispravak oglasa.

Obavijest o prestanku važenja objave o javnoj raspravi objavljena je oglasima u Večernjem listu i Jutarnjem listu od 25. ožujka 2011. te u Službenom glasniku Grada Zagreba i na web stranici Grada Zagreba.

8. POSEBNA OBAVIJEST O JAVNOJ RASPRAVI (POVUČENA)

Temeljem članka 87. Zakona o prostornom uređenju i gradnji, nositelj izrade Izmjena i dopuna Prostornog plana Grada Zagreba dopisom KLASA: 350-07/10-02/268, URBROJ: 251-13-60/01-10-72--76, od 16. ožujka 2011., tijelima državne uprave i pravnim osobama s javnim ovlastima, gradskim upravnim tijelima koja su osigurala podatke i dokumente iz svog djelokruga za potrebe izrade Izmjena i dopuna Prostornog plana Grada Zagreba i gradskim četvrtima unutar čijih administrativnih granica je smješten obuhvat izmjena i dopuna, dostavljena je posebna obavijest o javnoj raspravi.

Budući je gradonačelnik Grada Zagreba, dana 22. ožujka 2011. donio Zaključak o prestanku važenja Zaključka o utvrđivanju Prijedloga odluke o izmjenama i dopunama Odluke o donošenju Prostornog plana Grada Zagreba te njegovom upućivanju u javnu raspravu, dopisom KLASA: 350-01/10-02/268, URBROJ: 251-13-60/01-11-83 od 23. ožujka 2011., tijelima državne uprave i pravnim osobama s javnim ovlastima, gradskim upravnim tijelima koja su osigurala podatke i dokumente iz svog djelokruga za potrebe izrade Izmjena i dopuna Prostornog plana Grada Zagreba i gradskim četvrtima unutar čijih administrativnih granica je smješten obuhvat izmjena i dopuna, dostavljena je obavijest o prestanku važenja obavijesti o javnoj raspravi.

9. UTVRĐIVANJE PRIJEDLOGA IZMJENA I DOPUNA PLANA ZA JAVNU RASPRAVU

Gradonačelnik Grada Zagreba ponovno je utvrdio Prijedlog Odluke o izmjenama i dopunama Odluke o donošenju Prostornog plana Grada Zagreba i donio Zaključak o njegovom upućivanju u javnu raspravu, KLASA: 350-07/11-02/163, URBROJ: 251-03-02-11-2 od 18. travnja 2011., u trajanju od 15 dana, počev od 02. svibnja do 16. svibnja 2011. godine (Službeni glasnik Grada Zagreba 6/11).

10. OBJAVA JAVNE RASPRAVE

Obavijest o javnoj raspravi objavljena je oglasima u Večernjem listu i Jutarnjem listu od 20. travnja 2011. te u Službenom glasniku Grada Zagreba i na web stranici Grada Zagreba.

11. POSEBNA OBAVIJEST O JAVNOJ RASPRAVI

Temeljem članka 87. Zakon o prostornom uređenju i gradnji, nositelj izrade Izmjena i dopuna Prostornog plana Grada Zagreba dopisom KLASA: 350-07/10-02/268, URBROJ:251-13-60/01-10-102 od 19. travnja 2011. godine dostavio je posebnu obavijest o javnoj raspravi tijelima državne uprave i pravnim osobama s javnim ovlastima, gradskim upravnim tijelima koja su osigurala podatke i dokumente iz svog djelokruga za potrebe izrade Izmjena i dopuna Plana i gradskim četvrtima unutar čijih administrativnih granica je smješten obuhvat Izmjena i dopuna Plana.

12. JAVNA RASPRAVA

Za vrijeme trajanja javne rasprave od 02. svibnja do 16. svibnja 2011. godine Prijedlog odluke o izmjenama i dopunama Odluke o donošenju Prostornog plana Grada Zagreba te knjiga primjedbi bili su, u tijeku trajanja javne rasprave, izloženi na javni uvid u predvorju zgrade Gradske uprave na lokaciji Trg Stjepana Radića 1, Zagreb, u vremenu od 09:00 do 17:00 sati.

Pisana očitovanja, mišljenja, prijedloge i primjedbe na Prijedlog izmjena i dopuna Prostornog plana Grada Zagreba, građani, udruge, tijela mjesne samouprave i druge pravne osobe mogli su dostavljati nositelju izrade do 16. svibnja 2011. godine.

13. JAVNO IZLAGANJE

Javno izlaganje održano je 12. svibnja 2011. godine u 18:00 sati u prostoru Tribine Grada Zagreba, Kaptol 27, o čemu je vođen zapisnik.

14. ODLUKA O IZMJENAMA I DOPUNAMA ODLUKE O IZRADI

Gradska skupština Grada Zagreba na 35. sjednici, održanoj 29. ožujka 2012. donijela Odluku o izmjenama i dopunama Odluke o izradi izmjena i dopuna Prostornog plana Grada Zagreba (Službeni glasnik Grada Zagreba 05/12).

15. DOSTAVA ZAHTJEVA

Nositelj izrade Izmjena i dopuna Prostornog plana Grada Zagreba zatražio je dopisom KLASA: 350-07/10-02/268, URBROJ: 251-13-60/01-10-160, od 05. travnja 2012. uz dostavu Odluke o izmjenama i dopunama Odluke o izradi Izmjena i dopuna Prostornog plana Grada Zagreba, podatke, planske smjernice i propisane dokumente za izradu Izmjena i dopuna Prostornog plana Grada Zagreba od tijela i pravnih osoba iz članak 79. Zakona, odnosno članka 10. Odluke o izmjenama i dopunama Odluke o izradi Izmjena i dopuna Prostornog plana Grada Zagreba.

16. UTVRĐIVANJE PRIJEDLOGA IZMJENA I DOPUNA PLANA ZA PONOVNU JAVNU RASPRAVU

Gradonačelnik Grada Zagreba temeljem članka 93. Zakona donio je Zaključak o utvrđivanju Prijedloga odluke o izmjenama i dopunama Odluke o donošenju Prostornog plana Grada Zagreba te njegovom upućivanju u ponovnu javnu raspravu KLASA: 350-01/12-01/30, URBROJ: 251-03-02-12-2 od 09. srpnja 2012., u trajanju od 15 dana, počev od 23. srpnja do 06. kolovoza 2012. godine (Službeni glasnik Grada Zagreba 10/12).

17. OBJAVA PONOVNE JAVNE RASPRAVE

Obavijest o ponovnoj javnoj raspravi objavljena je oglasima u Večernjem listu i Jutarnjem listu od 14. srpnja 2012. te u Službenom glasniku Grada Zagreba i na web stranici Grada Zagreba.

18. POSEBNA OBAVIJEST O PONOVNOJ JAVNOJ RASPRAVI

Temeljem članka 87. Zakona o prostornom uređenju i gradnji, nositelj izrade Izmjena i dopuna Prostornog plana Grada Zagreba dopisom KLASA: 350-07/10-02/268, URBROJ: 251-13-60/01-10-219, od 16. srpnja 2012., dostavio je tijelima državne

uprave i pravnim osobama s javnim ovlastima, gradskim upravnim tijelima koja su osigurala podatke i dokumente iz svog djelokruga za potrebe izrade Izmjena i dopuna Prostornog plana Grada Zagreba i gradskim četvrtima unutar čijih administrativnih granica je smješten obuhvat izmjena i dopuna, dostavljena je posebna obavijest o ponovnoj javnoj raspravi.

19. PONOVNA JAVNA RASPRAVA

Za vrijeme trajanja ponovne javne rasprave, od 23. srpnja do 06. kolovoza 2012. godine Prijedlog odluke o izmjenama i dopunama Odluke o donošenju Prostornog plana Grada Zagreba te knjiga primjedbi bili su, u tijeku trajanja ponovne javne rasprave, izloženi na javni uvid u predvorju zgrade Gradske uprave na lokaciji Trg Stjepana Radića 1, Zagreb, u vremenu od 09:00 do 17:00 sati.

Pisana očitovanja, mišljenja, prijedloge i primjedbe na Prijedlog izmjena i dopuna Prostornog plana Grada Zagreba, građani, udruge, tijela mjesne samouprave i druge pravne osobe mogli su dostavljati nositelju izrade do 06. kolovoza 2012. godine.

20. JAVNO IZLAGANJE U TIJEKU PONOVNE JAVNE RASPRAVE

Javno izlaganje održano je 25. srpnja 2012. godine u 17:00 sati u prostoru Tribine Grada Zagreba, Kaptol 27, o čemu je vođen zapisnik.

21. OCJENA O POTREBI PROVEDBE STRATEŠKE PROCJENE UTJECAJA NA OKOLIŠ IZMJENA I DOPUNA PROSTORNOG PLANA GRADA ZAGREBA

Gradonačelnik grada Zagreba donio je Zaključak o započinjanju postupaka ocjene o potrebi strateške procjene utjecaja na okoliš izmjena i dopuna Prostornog plana Grada Zagreba, KLASA: 351-03/12-06/1, URBROJ: 251-03-02-12-2, od 18.9.2012, a dana od 18 prosinca 2012. donio je Zaključak o neprovođenju strateške procjene utjecaja na okoliš izmjena i dopuna Prostornog plana Grada Zagreba (KLASA: 351-03/12-06/2, URBROJ: 251-03-01-12-2).

22. UTVRĐIVANJE PRIJEDLOGA PLANA ZA II. PONOVNU JAVNU RASPRAVU

Gradonačelnik Grada Zagreba je na temelju članku 93. Zakona o prostornom uređenju i gradnji donio Zaključak o utvrđivanju Prijedloga odluke o izmjenama i dopunama Odluke o donošenju Prostornog plana Grada Zagreba te njegovom upućivanju u drugu ponovnu javnu raspravu (KLASA: 350-07/14-01/324, URBROJ: 251-03-02-14-2, od 1. srpnja 2014., u trajanju od 8 dana, od 14. do 21. srpnja 2014. godine (Službeni glasnik Grada Zagreba 15/14).

23. OBJAVA II. PONOVNE JAVNE RASPRAVE

Obavijest o II. ponovnoj javnoj raspravi objavljena je oglasima u Večernjem listu, Jutarnjem listu 24 sata od 5. srpnja 2014. te u Službenog glasniku Grada Zagreba, na web stranici Grada Zagreba.

24. POSEBNA OBAVIJEST O II. PONOVNOJ JAVNOJ RASPRAVI

Temeljem članka 87. Zakona o prostornom uređenju i gradnji, nositelj izrade Izmjena i dopuna Prostornog plana Grada Zagreba dostavio je dopisom, KLASA: 350-07/10-02/268, URBROJ: 251-13-60/01-14-313, od 9. srpnja 2014., tijelima državne uprave i

pravnim osobama s javnim ovlastima, gradskim upravnim tijelima koja su osigurala podatke i dokumente iz svog djelokruga za potrebe izrade Izmjena i dopuna Prostornog plana Grada Zagreba i gradskim četvrtima unutar čijih administrativnih granica je smješten obuhvat izmjena i dopuna, dostavljena je posebna obavijest o II. ponovnoj javnoj raspravi.

25. II. PONOVNA JAVNA RASPRAVA
Za vrijeme trajanja II. ponovne javne rasprave od 14. do 21. srpnja 2014. godine Prijedlog odluke o izmjenama i dopunama Odluke o donošenju Prostornog plana Grada Zagreba te knjiga primjedbi bili su, u tijeku trajanja II. ponovne javne rasprave, izloženi na javni uvid u predvorju zgrade Gradske uprave na lokaciji Trg Stjepana Radića 1, Zagreb, u vremenu od 08:30 do 16:30 sati.
Pisana očitovanja, mišljenja, prijedloge i primjedbe na Prijedlog izmjena i dopuna Prostornog plana Grada Zagreba, građani, udruge, tijela mjesne samouprave i druge pravne osobe mogli su dostavljati nositelju izrade do 21. srpnja 2014. godine.

26. JAVNO IZLAGANJE U TIJEKU II. PONOVNE JAVNE RASPRAVE
Javno izlaganje održano je 18. srpnja 2017. godine u 17:00 sati u prostoru Tribine Grada Zagreba, Kaptol 27, o čemu je vođen zapisnik.

27. MIŠLJENJE NA NACRT KONAČNOG PRIJEDLOGA IZMJENA I DOPUNA PROSTORNOG PLANA GRADA ZAGREBA
Sukladno članku 94. Zakona o prostornom uređenju i gradnji

28. UTVRĐEN KONAČNI PRIJEDLOG IZMJENA I DOPUNA PROSTORNOG PLANA GRADA ZAGREBA

29. ZAKLJUČAK GRADONAČELNIKA O POVLAČENJU KONAČNOG PRIJEDLOGA IZMJENA I DOPUNA PROSTORNOG PLANA GRADA ZAGREBA

30. UTVRĐEN KONAČNI PRIJEDLOG IZMJENA I DOPUNA PROSTORNOG PLANA GRADA ZAGREBA

31. SUGLASNOST NA KONAČNI PRIJEDLOG IZMJENA I DOPUNA PROSTORNOG PLANA GRADA ZAGREBA
Sukladno članku 97. Zakona o prostornom uređenju i gradnji

Napomena:
Ministarstvo zaštite okoliša i prirode, dana 1. rujna 2014. godine, dalo je pozitivno mišljenje o provedenoj strateškoj procjeni na Nacrt prijedloga Plana gospodarenja otpadom u Gradu Zagrebu za razdoblje do 2015. godine, KLASA: 351-01/13-02/48, URBROJ: 517-06-2-1-8 (veza na točku 21.).

15. Sažetak

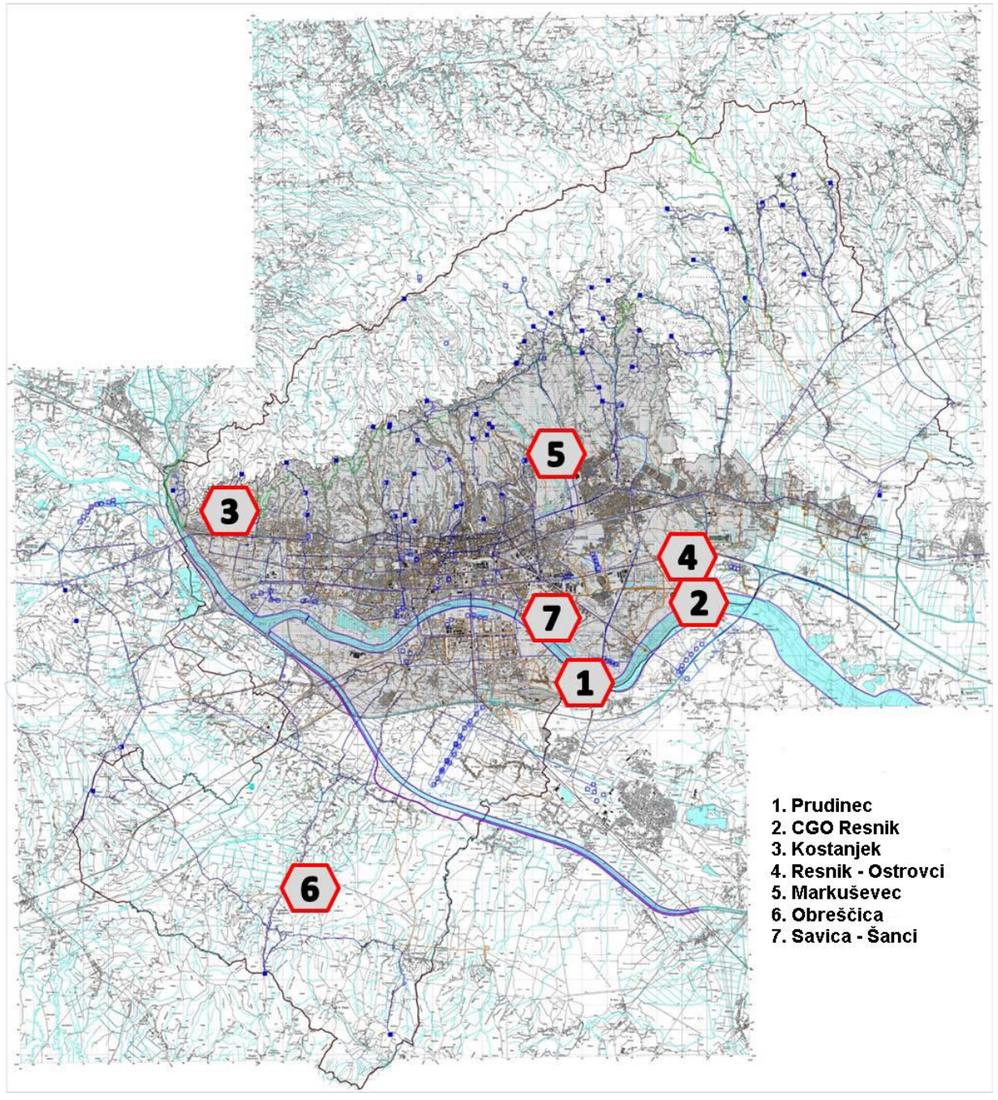

Granice Parka prirode Medvednica korigirane su i usklađene sa Zakonom o proglašenju zapadnog dijela Medvednice parkom prirode (NN 24/81, 25/09), granice pojedinih nepokretnih kulturnih dobara s Liste zaštićenih kulturnih dobara Republike Hrvatske br. 01/2011.

Sukladno obavijesti Ministarstva graditeljstva i prostornog uređenja dopunjeno je poglavlje 5.3. Energetski sustavi uvjetima za realizaciju fotonaponskih sustava.

Provjerena je provedivost Plana u odnosu na Zakon i izvršeno nužno usklađenje s istim.

S A Ž E T A K

GRAD ZAGREB
PROSTORNI PLAN GRADA ZAGREBA
- IZMJENE I DOPUNE 2014.

KONAČNI PRIJEDLOG PLANA

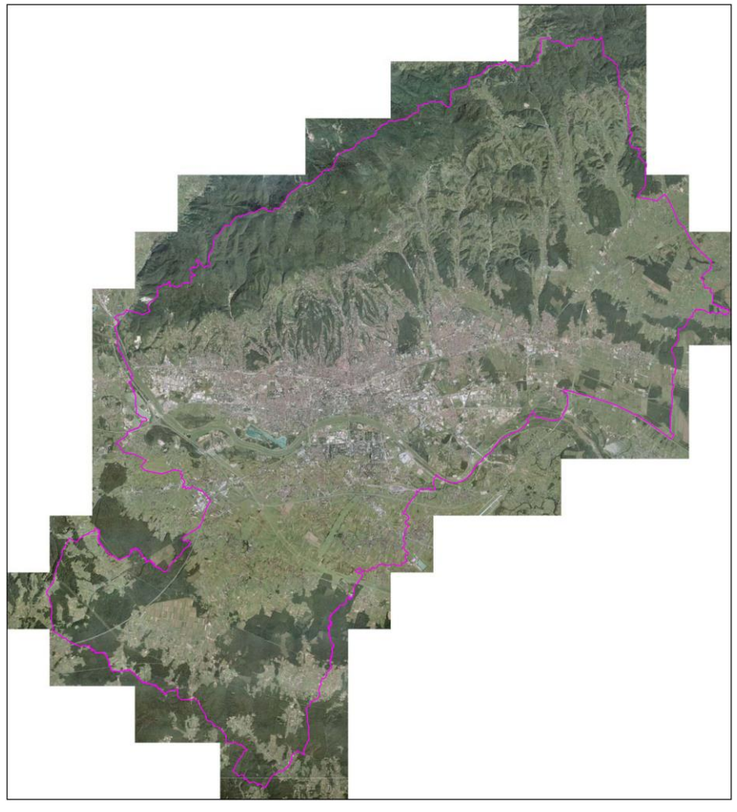

Izradio:
Zavod za prostorno uređenje Grada Zagreba
Ulica Republike Austrije 18, Zagreb
Nositelj izrade:
Gradski ured za prostorno uređenje, izgradnju Grada, graditeljstvo, komunalne poslove i promet
Trg Stjepana Radića 1, Zagreb

Polazišta:

Izrada Izmjena i dopuna Prostornog plana Grada Zagreba pokrenuta je temeljem Odluke o izradi Izmjena i dopuna Prostornog plana Grada Zagreba („Službeni glasnik Grada Zagreba“, br. 17/10), te Odluke o izmjenama i dopunama Odluke o izradi izmjena i dopuna Prostornog plana Grada Zagreba („Službeni glasnik Grada Zagreba“, br. 5/12).

Obuhvat Izmjena i dopuna istovjetan je obuhvatu Prostornog plana Grada Zagreba koji obuhvaća područje Grada Zagreba od oko 640 km^2.

Ocjena stanja u obuhvatu Izmjena i dopuna Plana:

U razdoblju od trenutka donošenja, odnosno posljednjih izmjena i dopuna Odluke o donošenju Prostornog plana Grada Zagreba (Službeni glasnik Grada Zagreba 8/01, 16/02, 11/03, 2/06, 1/09, 8/09), u odnosu na tako propisane uvjete zaštite i uređenja prostora, utvrđeno je da zbog potrebe usklađenja dosadašnjih odredaba i prostorno planskih rješenja s obvezama u dijelu sadržaja plana propisanih Zakonom, a posebice s obzirom na okolnost zbrinjavanja otpada, treba provesti postupak izrade i donošenja novoga Prostornog plana Grada Zagreba.

Spomenutom Odlukom o donošenju Prostornog plana Grada Zagreba, člankom 13. točkom 8.3 predviđeno je odlaganje otpada na sanacijom pripremljenu površinu Odlagališta otpada I. kategorije Prudinec najdulje do 2010. godine. Do tada je trebalo odlagalište Prudinec zatvoriti i dovršiti postupak otvaranja Centra za gospodarenje otpadom. Do otvaranja Centra za gospodarenje otpadom otpad se trebao odlagati na uređenom dijelu odlagališta Prudinec, kao privremenoj namjeni tako da se omogući uređivanje ove površine u skladu s namjenom određenom GUP-om grada Zagreba, odnosno drugim prostornim planom užeg područja. Predviđeni rok zatvaranja postojećeg odlagališta pretpostavljao je primjenu cjelovitog sustava gospodarenja otpadom od čega je, do danas, realiziran samo njegov dio.

U međuvremenu gradonačelnik Grada Zagreba donio je zaključak o pokretanju postupka strateške procjene nacrta prijedloga Plana gospodarenja otpadom u Gradu Zagrebu do 2015. kako bi se što prije preispitala stručna utemeljenost načina korištenja predloženih lokacija.

Kako ovaj postupak nije bio završen, nisu bile ostvarene ni pretpostavke koje bi u funkcionalnom smislu rezultirale zatvaranjem odlagališta Prudinec u Jakuševcu kako je to predviđeno važećom Odlukom.

Prema podacima Zagrebačkog holdinga d.o.o., podružnica ZGOS, a u skladu s Programom gospodarenja otpadom Grada Zagreba (Službeni glasnik Grada Zagreba 7/06) i Studije gospodarenja otpadom Grada Zagreba (IGH, 2005.), kapacitet Odlagališta otpada Prudinec u Jakuševcu i tehničke mogućnosti odlagališta otpada osiguravaju uvjete za odlaganje otpada na nove uređene plohe na toj lokaciji do 31.12.2018. godine.



Razlozi za izradu Izmjena i dopuna Plana temeljem navedenih Odluka:

Odlukom o donošenju Prostornog plana Grada Zagreba (Službeni glasnik Grada Zagreba 8/01, 16/02, 11/03, 2/06, 1/09 i 8/09) predviđeno je odlaganje otpada na sanacijom pripremljenu površinu odlagališta Prudinec najdulje do 2010. godine.

S obzirom na proteklo vremensko razdoblje primjene Plana razvidno je da do tog roka nisu obavljene aktivnosti koje bi rezultirale zatvaranjem odlagališta, odnosno da nije izgrađeno postrojenje za termičku obradu otpada niti je osnovan Centar za gospodarenje otpadom. Tako je i nakon završetka 2010. godine, odlaganje otpada bila jedina mjera trajnog zbrinjavanja otpada u Gradu Zagrebu.

U tu je svrhu, a sukladno potvrđenim tehničkim mogućnostima Odlagališta otpada Prudinec u Jakuševcu koje osiguravaju uvjete za odlaganje otpada do 31.12.2018. godine, trebalo osigurati i planske preduvjete tako da se Izmjenama i dopunama Odluke o donošenju Prostornog plana Grada Zagreba produži predviđeni rok zatvaranja odlagališta do 31.12.2015.

Zakonom o izmjenama Zakona o proglašenju zapadnog dijela Medvednice parkom prirode (NN 25/09) utvrđene su nove granice Parka prirode Medvednica, a Izvodom iz registra kulturnih dobara Republike Hrvatske br. 01/2011, kojeg je objavilo Ministarstvo kulture (NN 92/11) utvrđene su i nove granice pojedinih nepokretnih kulturnih dobara s Liste zaštićenih kulturnih dobara Republike Hrvatske za Grad Zagreb. Budući su iste granice prikazane i na kartografskim prikazima Prostornog plana Grada Zagreba, predmetne je kartografske prikaze bilo potrebno korigirati sukladno Zakonu.

Ministarstvo graditeljstva i prostornog uređenja (KLASA: 350-01/12-01/41, URBROJ: 531-01-12-1, od 17.02.2012.) dostavilo je obavijest o potrebi planiranja solarnih elektrana/kolektora/fotonaponskih ćelija u prostornim planovima i provedbi hitnih, ciljanih izmjena prostorno-planske dokumentacije u tu svrhu.

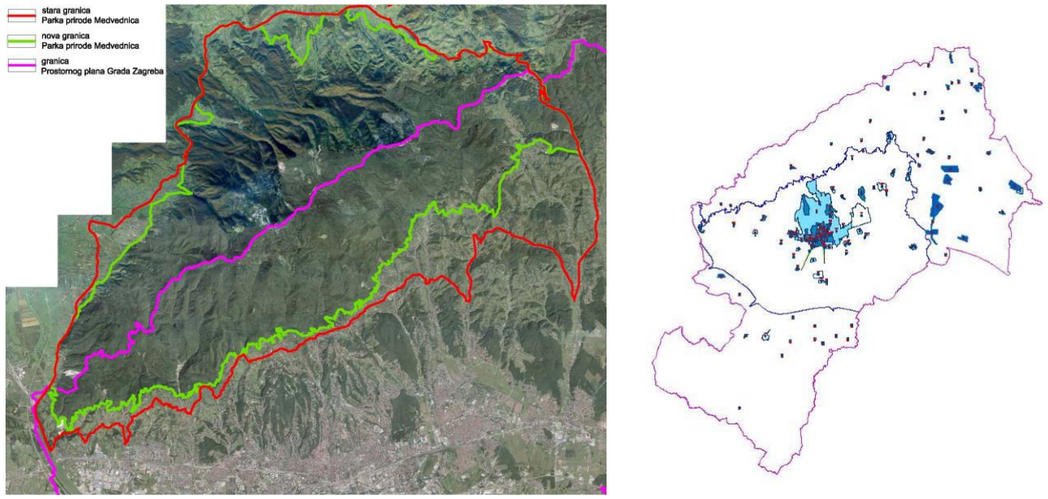

Ciljevi i programska polazišta za izradu Izmjena i dopuna Plana temeljem navedenih Odluka:

Istaknutim razlozima za izradu izmjena i dopuna Plana određeni su ujedno i osnovni ciljevi i programska polazišta kako bi se omogućilo zbrinjavanje otpada u Gradu Zagrebu i nakon isteka roka iz članka 15. točka 8.3 Odluke o donošenju Prostornog plana Grada Zagreba (Službeni glasnik Grada Zagreba 8/01, 16/02, 11/03, 2/06, 1/09 i 8/09).

Ciljevi i programska polazišta cjelovitog sustava gospodarenja otpadom definirani su izrađenim Nacrtom Plana gospodarenja otpadom u Gradu Zagrebu do 2015. za koji je trebalo dovršiti postupak strateške procjene utjecaja na okoliš, a predloženo produljenje roka Odlagališta otpada Prudinec u Jakuševcu do 31.12.2015. osigurava minimalne tehničke uvjete za obavljanje komunalne djelatnosti zbrinjavanja otpada do usvajanja i realizacije predmetnog Nacrta Plana gospodarenja otpadom na utvrđenim lokacijama i na lokacijama koje su u istraživanju, odnosno onima koje će biti određene novim Prostornim planom, a koje se lokacije u istraživanju ističu i u ovom postupku.

16. Mišljenja i suglasnosti iz članka 94. Zakona o prostornom uređenju i gradnji
(NN 76/07, 38/09, 55/11 i 50/12)

Pristigla mišljenja i suglasnosti:

1. GRADSKI ZAVOD ZA ZAŠTITU SPOMENIKA KULTURE I PRIRODE
   KLASA: 612-08/14-11/15, URBROJ: 251-18-02-14-04 od 4. rujna 2014.

2. GRADSKI URED ZA ENERGETIKU, ZAŠTITU OKOLIŠA I ODRŽIVI RAZVOJ,
   KLASA: 351-04/14-01/958, URBROJ: 251-19-21-14-2 od 5. rujna 2014.

3. MINISTARSTVO OBRANE, UPRAVA ZA MATERIJALNE RESURSE, SEKTOR ZA NEKRETNINE, GRADITELJSTVO I ZAŠTITU OKOLIŠA,
   Služba za graditeljstvo i zaštitu okoliša
   KLASA: 350-02/12-01/95, URBROJ: 512M3-020201-14- 11 od 8. rujna 2014.

4. HRVATSKE VODE, VODNOGOSPODARSKI ODJEL ZA GORNJU SAVU
   KLASA: 350-01/05-01/0000038, URBROJ: 374-25-1-14-50 od 9. rujna 2014.

5. MINISTARSTVO POLJOPRIVREDE,
   KLASA: 350-02/14-01/744, URBROJ: 525-07/0377-14-3 od 10. rujna 2014.

6. MINISTARSTVO POLJOPRIVREDE, Uprava šumarstva, lovstva i drvne industrije
   KLASA: 350-02/14-01/747, URBROJ: 525-11/1068-14-2 od 11. rujna 2014. Godine

7. DRŽAVNI ZAVOD ZA ZAŠTITU PRIRODE
   KLASA: 612-07 /14-32/92, URBROJ: 366-07-4-14-2 od 12. rujna 2014.

8. MINISTARSTVO ZAŠTITE OKOLIŠA I PRIRODE, Uprava za zaštitu prirode
   KLASA: 612-07/12-49/0290, URBROJ: 517-07-2-2-14-8 od 24. rujna 2014

9. MINISTARSTVO GRADITELJSTVA I PROSTORNOGA UREĐENJA,
   Uprava za prostorno uređenje i pravne poslove
   KLASA 350-02/14-11/37, URBROJ: 531-05-14-2 od 24. rujna 2014.

NAPOMENA:
Temeljem pristiglih mišljenja Hrvatskih voda, Vodnogospodarskog odjela za gornju Savu, Državnog zavoda za zaštitu prirode i Ministarstva graditeljstva i prostornoga uređenja, Uprave za prostorno uređenje i pravne poslove izvršeno je usklađenje Prostornog plana Grada Zagreba sa traženim.

REPUBLIKA HRVATSKA
GRAD ZAGREB
GRADSKI URED ZA
ENERGETIKU, ZAŠTITU
OKOLIŠA I ODRŽIVI RAZVOJ

REPUBLIKA HRVATSKA (17)
GRAD ZAGREB
251-13 Gradski ured za prostorno uređenje, izgradnju Grada, graditeljstvo, komunalne poslove i promet

Primljeno: 17-09-2014	
Klasifikacijska oznaka: 350-04/10-02/268	Org. jed.: 60/01
Urudžbeni broj: 251-19-21-2014-362	Pril. / Vrij.

KLASA: 351-04/14-01/958
URBROJ: 251-19-21-14-2
Zagreb, 5. rujna 2014.

GRADSKI URED ZA PROSTORNO UREĐENJE, IZGRADNJU GRADA, GRADITELJSTVO, KOMUNALNE POSLOVE I PROMET
Sektor za postupak izrade i donošenja dokumenata prostornog uređenja
Park stara Trešnjevka 1, 10000 Zagreb

Predmet: **Izmjene i dopune Prostornog plaua Grada Zagreba**
– mišljenje, daje se –
Veza: Vaša KLASA: 350-07/10-02/268, URBROJ: 251-13-60/001-14-361 od 1. rujna 2014.

Poštovani,

nastavno na vaš zahtjev za dostavom mišljenja o Nacrtu konačnog prijedloga izmjena i dopuna Prostornog plana Grada Zagreba, a u svezi članka 94. Zakona o prostornom uređenju i gradnji (Narodne novine, broj 76/07, 38/09, 55/11, 50/12 i 55/12) dostavlja se mišljenje kako slijedi.

Gradski ured za energetiku, zaštitu okoliša i održivi razvoj je suglasan s dostavljenim Nacrtom konačnog prijedloga izmjena i dopuna Prostornog plana Grada Zagreba.

S poštovanjem

PROČELNIK
Marijan Maras, dipl.ing.

REPUBLIKA HRVATSKA
MINISTARSTVO OBRANE
ZAGREB

UPRAVA ZA MATERIJALNE RESURSE
SEKTOR ZA NEKRETNINE, GRADITELJSTVO I ZAŠTITU OKOLIŠA
Služba za graditeljstvo i zaštitu okoliša

REPUBLIKA HRVATSKA (17)
GRAD ZAGREB
251-13 Gradski ured za prostorno uređenje, izgradnju Grada, graditeljstvo, komunalne poslove i promet
Primljeno: 10-09-2014
Klasifikacijska oznaka: 350-07/10-02/268 | Org. jed.: 60/01
Urudžbeni broj: 512-02-02/01-14-368 | Pril. | Vrij.

KLASA: 350-02/12-01/95
URBROJ: 512M3-020201-14- M

Zagreb, 08. rujna 2014.

GRAD ZAGREB
GRADSKI URED ZA PROSTORNO UREĐENJE, IZGRADNJU GRADA, GRADITELJSTVO, KOMUNALNE POSLOVE I PROMET
Park Stara Trešnjevka 1
10000 ZAGREB

PREDMET: Izmjene i dopune Prostornog plana Grada Zagreba,
- očitovanje, dostavlja se

VEZA: Vaš akt KLASA:350-07/10-02/268, URBROJ:251-13-60/001-14-355 od 01. rujna 2014.

Aktom iz veze predmeta zatraženo je mišljenje o Nacrtu konačnog prijedloga Izmjena i dopuna Prostornog plana Grada Zagreba.

Temeljem odredbi članka 92. Zakona o obrani ("Narodne novine" broj 73/13) i Pravilnika o zaštitnim i sigurnosnim zonama vojnih objekata ("Narodne novine" broj 175/03), obavještavamo vas da nemamo primjedbi na Nacrt konačnog prijedloga Izmjena i dopuna Prostornog plana Grada Zagreba. Predmetne Izmjene i dopune nemaju utjecaja na postojeće zone posebne namjene i zaštitne i sigurnosne zone vojnih lokacija i građevina utvrđene u Prostornom planu Grada Zagreba.

SZ
Anić

S poštovanjem,

VODITELJ SLUŽBE

Velimir Anić, dipl. ing. geod.

Dostaviti:
- naslovu
- pismohrana, ovdje

REPUBLIKA HRVATSKA
MINISTARSTVO POLJOPRIVREDE

10000 Zagreb, Ul. grada Vukovara 78, P.P. 1034
Telefon: 61 06 111, Telefax: 61 09 201

P / 6 1 0 9 0 6 2

REPUBLIKA HRVATSKA (0)
G R A D Z A G R E B
251-13 Gradski ured za prostorno uređenje, izgradnju Grada, graditeljstvo, komunalne poslove i promet

Primljeno: 11-09-2014		
Klasifikacijska oznaka	Org. jed.	
350-04/10-02/163	60101	
Urudžbeni broj	Pril.	Vrij.
525-04/0344-14-340	/	

KLASA: 350-02/14-01/744
URBROJ: 525-07/0377-14-3
Zagreb, 10. rujna 2014. godine

GRAD ZAGREB
Gradski ured za prostorno uređenje, izgradnju grada, graditeljstvo, komunalne poslove i promet

Predmet: Konačni prijedlog Izmjena i dopuna Prostornog plana uređenja Grada Zagreba
- mišljenje, daje se

Na vaš broj:
Klasa: 350-07/10-02/268
Ur.broj: 251-13-60/001-14-356
Od Zagreb, 1. rujna 2014.

Primljeno: 525 - Ministarstvo poljoprivrede: 2. rujna 2014.

Ministarstvo poljoprivrede temeljem članka 17. stavka 1. Zakona o poljoprivrednom zemljištu ('Narodne novine', br. 39/13.) u predmetu zahtjeva **GRADA ZAGREBA, Gradski ured za prostorno uređenje, izgradnju grada, graditeljstvo, komunalne poslove i promet** - za izdavanje - ***mišljenja*** - na **KONAČNI PRIJEDLOG IZMJENA I DOPUNA PROSTORNOG PLANA UREĐENJA GRADA ZAGREBA** - *izdaje*

POZITIVNO MIŠLJENJE

*Gradu Zagrebu - izdaje se **pozitivno mišljenje** na Izmjene i dopune Prostornog plana Grada Zagreba.*

Konačnim prijedlogom Izmjena i dopuna PPU Grada Zagreba građevinska područja planiraju se na 28195 ha. Izgrađene strukture van građevinskog područja planiraju se na 2047 ha (proizvodno-poslovna namjena na 340 ha, ugostiteljsko-turistička namjena na 12

ha, poljoprivredno gospodarski kompleksi na 605 ha i športsko-rekreacijska namjena na 1090 ha). Ostale površine planiraju se na 815 ha (posebna namjena na 274 ha, površine infrastrukturnih sustava na 225 ha i groblja na 316 ha).

Agencija za poljoprivredno zemljište, sukladno odredbama članka 17. stavka 3. Zakona o poljoprivrednom zemljištu (" Narodne novine ", br. 39/13.) očitovala se kako slijedi:

"Građevinsko područje može se širiti na površine poljoprivrednog zemljišta u vlasništvu države isključivo sukladno Programu raspolaganja poljoprivrednim zemljištem u vlasništvu države na koji je Ministarstvo poljoprivrede, odnosno Agencija za poljoprivredno zemljište dala svoju suglasnost. Grad Zagreb je donio Program raspolaganja poljoprivrednim zemljištem u vlasništvu države na koji je Ministarstvo poljoprivrede, odnosno Agencija za poljoprivredno zemljište dala svoju suglasnost, ali citiranim Programom nisu planirane površine poljoprivrednog zemljišta u vlasništvu države na području Grada Zagreba za ostale namjene. Slijedom navedenoga, građevinsko područje ne može se širiti na površine poljoprivrednog zemljišta u vlasništvu države na području Grada Zagreba".

Osobito vrijedno obradivo (P1) ili vrijedno obradivo (P2) poljoprivredno zemljište n e m o ž e se koristiti u nepoljoprivredne svrhe, osim kad nema niže vrijednog poljoprivrednog zemljišta, kada je utvrđen interes za izgradnju objekata koje se prema posebnim propisima grade izvan građevinskog područja, te pri gradnji gospodarskih građevina namjenjenih isključivo za poljoprivrednu djelatnost i preradu poljoprivrednih proizvoda, temeljem Zakona o poljoprivrednom zemljištu (" Narodne novine ", br. 39/13.).

Površine poljoprivrednog zemljišta koje su Programima raspolaganja poljoprivrednim zemljištem u vlasništvu države, koji su doneseni temeljem Zakona o poljoprivrednom zemljištu („ Narodne novine ", br. 152/08., 25/09., 153/09., 21/10., 39/11. – Odluka USRH i 63/11.), bile predviđene za prodaju, zakup, dugogodišnji zakup i dugogodišnji zakup za ribnjake prelaze u zakup danom stupanja na snagu Zakona o poljoprivrednom zemljištu („ Narodne novine ", br. 39/13.).

Površinama poljoprivrednog zemljišta koje su Programima bile predviđene za povrat i ostale namjene, od dana stupanja na snagu Zakona o poljoprivrednom zemljištu („ Narodne novine ", br. 39/13.), a do privođenja namjeni od strane jedinice lokalne samouprave, odnosno Grada Zagreba, odnosno do povrata prijašnjim vlasnicima sukladno posebnom propisu raspolaže Agencija za poljoprivredno zemljište.

REPUBLIKA HRVATSKA - MINISTARSTVO POLJOPRIVREDE - ZAGREB

MINISTAR

Tihomir Jakovina

HRVATSKE VODE
VODNOGOSPODARSKI ODJEL
ZA GORNJU SAVU
10000 Zagreb, Ulica grada Vukovara 271/VIII

Telefon: 01/23 69 888
Telefax: 01/23 69 889

Kl:350-01/05-01/0000038
Ur.broj:374-25-1-14-50
Zagreb, 9.9.2014.

REPUBLIKA HRVATSKA (17)
GRAD ZAGREB
251-13 Gradski ured za prostorno uređenje, izgradnju Grada, graditeljstvo, komunalne poslove i promet

Primljeno: 17-09-2014		
Klasifikacijska oznaka	Org. jed.	
350-07/10-02/268	60	
Urudžbeni broj	Pril.	Vrij.
374-25-1-14-379	K	

REPUBLIKAHRVATSKA
GRAD ZAGREB
Gradski ured za prostorno uređenje,izgradnju grada, graditeljstvo,komunalne poslove i promet
Park Stara Trešnjevka 1
10 000 Zagreb

Predmet: Izmjene i dopune Prostornog plana Grada Zagreba
(konačni prijedlog)

-mišljenje,dostavlja se -

Poštovani,

u svezi vašeg podneska Kl:350-07/10-02/268,Ur.broj:251-13-60/001-14-357 od 1.9.2014.god. ,kojim tražite naše mišljenje na prijedlog predmetnog plana,očitujemo se kako slijedi:

1.Zaštita voda

Napominjemo da Pravilnik o uvjetima utvrđivanja zona sanitarne zaštite izvorišta (NN 66/11 i 47/13), definira zabrane u III. odnosnoj zoni (čl.12), kao i iznimke od istih odredbi (čl. 36.), pa je gornje odredbe potrebno akceptirati.

- U Poglavlju 5.2.2. Odvodnja otpadnih voda- navodi se koji su prostori rezervirani za gradnju uređaja za pročišćavanje otpadnih voda. Lokacije istih uređaja trebaju biti usklađene sa Odlukom o odvodnji voda.

U čl. 14. stavka 9. Točka 1., upotrebljavaju se termini „kategorija vode „ i „uredba o opasnim tvarima u vodama". Napominjemo da Uredba o opasnim tvarima u vodama (»Narodne novine« broj 137/2008) i Uredba o klasifikaciji voda (»Narodne novine« br. 77/98 i 137/2008), nisu na snazi.

S aspekta zaštite voda, nemamo dodatnih posebnih zahtjeva potrebnih za izradu izmjena i dopuna predmetnog Plana.

2. Korištenje voda

Izgradnja Centra za gospodarenje otpadom i postrojenja za termičku obradu otpada u Resniku predviđena je uz postojeći Centralni uređaj za pročišćavanje otpadnih voda Grada Zagreba. Predviđena lokacija nalazi se unutar III zone zaštite izvorišta sukladno važećoj Odluci o zaštiti izvorišta Stara Loza, Sašnjak, Žitnjak, Ivanja Reka,

Petruševec, Zaprude i Mala Mlaka (Narodne novine 9/07). Dostavljeni Nacrt uklađen je u grafičkom i tekstualnom dijelu s važećom Odlukom.

Kako je predmetnu Odluku sukladno članku 41. Pravilnika o uvjetima za utvrdivanje zona sanitarne zaštite izvorišta (Narodne novine 66/11) potrebno uskladiti s odredbama istog do 31.12.2014. godine, Nacrt treba predvidjeti i odredbe Pravilnika o uvjetima za utvrdivanje zona sanitarne zaštite izvorišta (Narodne novine 66/11) kao i odredbe Pravilnika o izmjenama Pravilnika o uvjetima za utvrdivanje zona sanitarne zaštite izvorišta (Narodne novine 47/13) odnosno sljedeće:

-sukladno članku 7. stavku 2. Pravilnika o izmjenama Pravilnika o uvjetima za utvrdivanje zona sanitarne zaštite izvorišta (Narodne novine 47/13), zahvati u prostoru – centri za gospodarenje otpadom dopuštaju se neposredno na temelju Pravilnika o izmjenama Pravilnika o uvjetima za utvrdivanje zona sanitarne zaštite izvorišta (Narodne novine 47/13), odnosno izgradnja Centra za gospodarenje otpadom u III zoni zaštite izvorišta, iznimno se dopušta uz pridržavanje uvjeta iz članka 1. stavka 2. istog.

-izgradnja postrojenja za termičku obradu otpada iznimno se dozvoljava uz provedeno mikrozoniranja sukladno članku 36. Pravilnika o uvjetima za utvrđivanje zona sanitarne zaštite izvorišta (Narodne novine 66/11).

Napomena:

Kao rezervna lokacija u istraživanju za postrojenje za termičku obradu predviđena je lokacija Savica – Šanci uz postojeći TE-TO. Napomijemo da se ista nalazi uzvodno od crpilišta Petruševac koje je jedno od najvećih i najznačajnijih crpilišta Grada Zagreba (sudjeluje u vodoopskrbi Grada sa 25 %).

3. Zaštita od štetnog djelovanja voda

Budući da su elementi iz našeg prethodnog mišljenja usvojeni,nemamo primjedbi na konačni prijedlog Izmjena i dopuna Prostornog plana Grada Zagreba.

S poštovanjem,

Direktor VGO-a za gornju Savu:

HRVATSKE VODE – VGO ZA GORNJU SAVU

Andrijo Petković,dipl.ing.grad.

Na znanje:
1.Službi zaštite od štetnog djelovanja voda-ovdje
2.Pismohrani-ovdje

REPUBLIKA HRVATSKA (17)
GRAD ZAGREB
251-13 Gradski ured za prostorno uređenje, izgradnju Grada, graditeljstvo, komunalne poslove i promet

Primljeno: 11-09-2014	
Klasifikacijska oznaka	Org. jed.
350-07/10-002/268	60/01
Urudžbeni broj	Prit. / Vrij.
251-18-01-14-372	/

REPUBLIKA HRVATSKA
GRAD ZAGREB
GRADSKI ZAVOD ZA ZAŠTITU SPOMENIKA KULTURE I PRIRODE

KLASA: 612-08/14-11/15
URBROJ: 251-18-02-14-04
Zagreb, 04.09.2014.

GRAD ZAGREB
GRADSKI URED ZA PROSTORNO UREĐENJE, IZGRADNJU GRADA, GRADITELJSTVO, KOMUNALNE POSLOVE PROMET
Sektor za postupak izrade i donošenja dokumenata prostornog uređenja
Park Stara Trešnjevka 1
10 000 Zagreb

Predmet: Izmjene i dopune Prostornog plana Grada Zagreba,
Nacrt konačnog prijedloga izmjena i dopuna
- mišljenje, daje se

Veza: Klasa: 350-07/10-002/268

Povodom vašeg zahtjeva za očitovanjem na Nacrt konačnog prijedloga izmjena i dopuna Prostornog plana Grada Zagreba, daje se sljedeće mišljenje:

Suglasni smo s dostavljenim Nacrtom konačnog prijedloga izmjena i dopuna Prostornog plana Grada Zagreba.

S poštovanjem,

PROČELNIK
Silvije Novak, prof.

REPUBLIKA HRVATSKA 1 GRADSKI ZAVOD ZA ZAŠTITU SPOMENIKA KULTURE I PRIRODE ZAGREB GRAD ZAGREB

Dostaviti:
1. Naslovu
2. Evidencija, ovdje
3. Arhiva, ovdje

REPUBLIKA HRVATSKA
MINISTARSTVO POLJOPRIVREDE

10000 Zagreb, Planinska 2A

Uprava šumarstva, lovstva
i drvne industrije
KLASA: 350-02/14-01/747
URBROJ: 525-11/1068-14-2
Zagreb, 11. rujna 2014. godine

P/6110196

REPUBLIKA HRVATSKA (17)
GRAD ZAGREB
251-13 Gradski ured za prostorno uređenje, izgradnju Grada, graditeljstvo, komunalne poslove i promet

Primljeno: 17-09-2014	
Klasifikacijska oznaka	Org. jed.
350-02/10-002/208	60/01
Urudžbeni broj	Pril. / Vrij.
525-11-1068-14-373	/

Gradski ured za prostorno uređenje,
izgradnju Grada, Graditeljstvo, komunalne
poslove i promet
Stjepana Radića 1/I, 10 000 Zagreb

PREDMET: Izmjena i dopuna Prostornog plana Grada Zagreba
- prethodno mišljenje, daje se

Ministarstvo poljoprivrede, Uprava šumarstva, lovstva i drvne industrije temeljem članka 45. stavka 4. Zakona o Izmjenama i dopunama Zakona o šumama („Narodne novine", br.: 94/14) u predmetu Nacrt konačnog prijedloga Izmjena i dopuna Prostornog plana Grada Zagreba, dostavlja

p r e t h o d n o m i š l j e n j e

Gradu Zagrebu izdaje se **izričito pozitivno** mišljenje na Nacrt konačnog prijedloga Izmjena i dopuna Prostornog plana Grada Zagreba. Pregledom dokumentacije donijeto je gore navedeno mišljenje.

REPUBLIKA HRVATSKA MINISTARSTVO POLJOPRIVREDE ZAGREB

POMOĆNIK MINISTRA
mr. Domagoj Križaj, dipl. ing. šum.

DOSTAVITI:
1.Naslovu,
2. U spis predmeta, ovdje.

REPUBLIKA HRVATSKA (17)
GRAD ZAGREB
251-13 Gradski ured za prostorno uređenje, izgradnju Grada, graditeljstvo, komunalne poslove i promet

Primljeno: 12-09-2014		
Klasifikacijska oznaka	Org. jed.	
350-07/10-02/268	6001	
Urudžbeni broj	Pril.	Vrij.
366-01-1-14-34	✓	

Državni zavod
za zaštitu prirode

KLASA: 612-07/14-32/92
URBROJ: 366-07-4-14-2
Zagreb, 12. rujan 2014.

Grad Zagreb
Gradski ured za prostorno uređenje, izgradnju grada,
graditeljstvo, komunalne poslove i promet
Trg Stjepana Radića 1/I
10 000 Zagreb

Predmet: **Nacrt konačnog prijedloga izmjena i dopuna Prostornog plana Grada Zagreba**
- mišljenje, daje se

Poštovani,

temeljem Vašeg zahtjeva (KLASA: 350-07/10-02/268, URBROJ: 251-13-60/001-14-358, od 01.09.2014. - zaprimljen 02.09.2014.) za mišljenjem na Nacrt konačnog prijedloga izmjena i dopuna Prostornog plana Grada Zagreba, te uvidom u isti, Državni zavod za zaštitu prirode očituje se kako slijedi.

S obzirom da se u više točaka Odredbi za provođenje predmetnog plana obrađuje prostor Parka prirode Medvednica, ističemo nužnost usklađenja tih točaka (2.1.3. Zahvati u prostoru unutar Parka prirode Medvednica i ekološke mreže, 5.3.4.1. Fotonaponski sustavi, 7.1. Prirodne vrijednosti, 10.2.1. Park prirode Medvednica i dr.) s odredbama Odluke o donošenju **Prostornog plana Parka prirode Medvednica** (Narodne novine br. 89/14), odnosno s planom višeg reda.

U točki **7.1.1. B) (Područja ekološke mreže)** Odredbi za provođenje predmetnog plana navedena su područja koja su predstavljala Područja važna za divlje svojte i stanišne tipove sukladno Uredbi o proglašenju ekološke mreže (Narodne novine br. 190/07) kao i uz njih vezane određene mjere zaštite (smjernice za mjere zaštite). Navedena Uredba prestala je važiti stupanjem na snagu nove Uredbe o ekološkoj mreži (Narodne novine br. 124/2013) te je iz tog razloga nužno izmijeniti točku 7.1.1. B) (Područja ekološke mreže) na način da glasi:

„Ekološka mreža Republike Hrvatske proglašena je Uredbom o ekološkoj mreži (Narodne novine br. 124/13), te predstavlja područja ekološke mreže Europske unije Natura 2000. Ekološku mrežu RH (EU ekološku mrežu Natura 2000) prema članku 6. Uredbe o ekološkoj mreži (Narodne novine br. 124/13) čine područja očuvanja značajna za ptice - POP (područja značajna za očuvanje i ostvarivanje povoljnog stanja divljih vrsta ptica od interesa za Europsku uniju, kao i njihovih staništa, te područja značajna za očuvanje migratornih vrsta ptica, a osobito močvarna područja od međunarodne važnosti) i područja očuvanja značajna za vrste i stanišne tipove - POVS (područja značajna za očuvanje i ostvarivanje povoljnog stanja drugih divljih vrsta i njihovih staništa, kao i prirodnih stanišnih tipova od interesa za Europsku uniju)."

Na području obuhvata Plana nalaze se sljedeća Područja očuvanja značajna za vrste i stanišne tipove (POVS): HR2000583 Medvednica, HR2001228 Potok Dolje, HR2001298 Vejalnica i Krč.

Trg Mažuranića 5
10000 Zagreb, Hrvatska
MB: 1720287
OIB: 47904329383
T. + 385(0)1 5502900
F. + 385(0)1 5502901
E-mail: info@dzzp.hr
www.dzzp.hr

Svi planovi, programi i zahvati koji mogu imati značajan negativan utjecaj na ciljne vrste, ciljna staništa i cjelovitost područja ekološke mreže podliježu ocjeni prihvatljivosti za ekološku mrežu, sukladno članku 24. stavku 2. Zakona o zaštiti prirode (Narodne novine br. 80/13) i članku 3. Pravilnika o ocjeni prihvatljivosti plana, programa i zahvata za ekološku mrežu (Narodne novine br. 118/09)."

Navedene izmjene vezane uz područja ekološke mreže RH (EU ekološke mreže Natura 2000) na području obuhvata predmetnog plana potrebno je provesti i u pripadajućem kartografskom prikazu.

Informiramo Vas da su svi podaci (tekstualni i vektorski) o područjima ekološke mreže Republike Hrvatske (ekološke mreže Europske unije Natura 2000) dostupni na internetskim stranicama http://natura2000.dzzp.hr/natura/ i http://www.dzzp.hr (u sklopu Informacijskog sustava zaštite prirode).

U točki **7.1.1. A) (Prirodne vrijednosti zaštićene temeljem Zakona o zaštiti prirode)** Odredbi za provođenje predmetngo plana nisu navedene nikakve mjere zaštite pojedinih zaštićenih područja odnosno njihovih kategorija zaštite te je potrebno dodati novu podtočku koja glasi:

„Za zaštitu i očuvanje temeljnih vrijednosti područja parka prirode, najvažnije je usklađivanje predmetnog plana s Prostornim planom Parka prirode Medvednica i s njegovim planom upravljanja.

Na području i u neposrednoj okolici posebnih rezervata šumske vegetacije nisu dopušteni zahvati i radnje koji mogu negativno utjecati na očuvanje povoljnih uvjeta staništa i očuvanje stabilnosti šumske fitocenoze, a to su ponajprije bilo kakvi zahvati sječe u rezervatu i intenzivnija sječa u okolnom prostoru, izgradnja prometnica, eksploatacija mineralnih sirovina, hidrotehnički zahvati i dr.

Na području i u neposrednoj okolici područja značajnih krajobraza nisu prihvatljivi zahvati i radnje koji mogu negativno utjecati na očuvanje povoljnih uvjeta staništa i očuvanje stabilnosti biljnih i/ili životinjskih populacija, a to su: intenzivniji zahvati sječe; izgradnja elektrana (uključujući i one na obnovljive izvore energije); eksploatacija mineralnih sirovina; hidrotehnički zahvati i melioracija zemljišta; prenamjena zemljišta; izgradnja golf igrališta; postavljanje antenskih stupova; onečišćenje nadzemlja i podzemlja; unošenje stranih (alohtonih) vrsta.

Značajke spomenika prirode (geomorfološki) treba očuvati izuzimanjem nepovoljnih aktivnosti (eksploatacija mineralnih sirovina, hidrotehnički zahvati, izgradnja i dr.) iz zone u kojoj bi mogli negativno utjecati na zaštićenu geobaštinu.

Zaštićeni rijetki primjerak drveća treba uzgojno-sanitarnim zahvatima održavati u povoljnom stanju vitaliteta. Preporučljivo je izraditi studiju vitaliteta kojom će se utvrditi detaljnije smjernice očuvanja.

Zaštićene parkove treba redovito održavati i po potrebi obnavljati sukladno povijesnoj matrici odnosno smjernicama usklađenosti očuvanja bioloških komponenti i prostornog rasporeda elemenata parkovne arhitekture. Uzgojno-sanitarnim zahvatima dendrofloru treba održavati u povoljnom stanju vitaliteta. Za pojedina stabla ovisno o njihovom stanju preporučljivo je izraditi studije vitaliteta kojima će se utvrditi detaljnije smjernice njihova očuvanja.

Zaštićeno pojedinačno stablo treba uzgojno-sanitarnim zahvatima održavati u povoljnom stanju vitaliteta. Preporučljivo je izraditi studiju vitaliteta kojom će se utvrditi detaljnije smjernice očuvanja."

Nadalje, u točki **7.1.1.4. (Spomenici prirode)** nužno je brisati podtočku (stavak) 2. (Rijetki primjerci drveća) zbog sljedećih razloga:

- **klen – Cerje** (1964.) – stablo je stradalo i posječeno te je pokrenut postupak ukidanja njegove zaštite,
- **pustenasta paulovnija u prilazu Đure Deželića 51** (1967.) – zaštita je ukinuta 30. siječnja 2013. godine rješenjem Ministarstva za zaštitu okoliša i prirode o prestanku zaštite parkovne arhitekture „Pustenasta paulovnija (*Paulownia imperalis*) u Zagrebu (Klasa: UP/I – 612-07/13-20/1; Ur.broj: 517-07-2-1-1-13-1).

U točki **7.1.2. (Drugi vrijedni dijelovi prirode – krajobrazne vrijednosti)** potrebno je dodati novi stavak koji glasi:

„U krajobrazno vrijednim područjima potrebno je očuvati karakteristične prirodne značajke te je u tom cilju potrebno:

- sačuvati ih od prenamjene te unaprjeđivati njihove prirodne vrijednosti i posebnosti u skladu s okolnim prirodnim uvjetima i osobitostima da se ne bi narušila prirodna krajobrazna slika,
- uskladiti i prostorno organizirati različite interese,
- posebno ograničiti i pratiti građevinsko zauzimanje neposredne obale vodotoka,
- izbjegavati raspršenu izgradnju po istaknutim reljefnim uzvisinama, obrisima, i uzvišenjima te vrhovima,
- izgradnju izvan granica građevinskog područja kontrolirati u veličini gabarita i izbjegavati postavu takve izgradnje uz zaštićene ili vrijedne krajobrazne pojedinačne elemente,
- štititi značajnije vizure od zaklanjanja većom izgradnjom,
- planirane koridore infrastrukture (prometna, elektrovodovi i sl.) izvoditi duž prirodne reljefne morfologije."

S poštovanjem,

DRŽAVNI ZAVOD ZA ZAŠTITU PRIRODE ZAGREB

RAVNATELJ

Dr.sc. Matija Franković

Dostaviti:

1. Naslovu
2. Evidencija - ovdje
3. Pismohrana - ovdje

REPUBLIKA HRVATSKA
MINISTARSTVO ZAŠTITE OKOLIŠA
I PRIRODE
10000 Zagreb, Ulica Republike Austrije 14
Tel: 01/ 3717 111 fax: 01/ 4866 100

REPUBLIKA HRVATSKA (17)
GRAD ZAGREB
251-13 Gradski ured za prostorno uređenje, izgradnju Grada, graditeljstvo, komunalne poslove i promet
Primljeno: 24-09-2014
Klasifikacijska oznaka: 350-07/10-02/268 | Org. jed.: 60 01
Urudžbeni broj: 517-07-2-2-14-420 | Pril.: / | Vrij.:

Uprava za zaštitu prirode
KLASA: 612-07/12-49/0290
URBROJ: 517-07-2-2-14-8
Zagreb, 24. rujna 2014.

GRAD ZAGREB
Gradski ured za prostorno uređenje, izgradnju grada, graditeljstvo, komunalne poslove i promet
ZAGREB

PREDMET: Izmjene i dopune Prostornog plana Grada Zagreba
- prethodna suglasnost, daje se

Veza vaša KLASA: 350-07/10-02/268
URBROJ: 251-13-60/001-14-419

Ministarstvo zaštite okoliša i prirode, Uprava za zaštitu prirode, zaprimilo je vaš zahtjev za izdavanje mišljenja temeljem članka 94. Zakona o prostornom uređenju i gradnji (Narodne novine, br. 76/2007, 38/2009, 55/2011, 90/2011, 50/2012), a u svezi s člankom 188. stavak 1. Zakona o prostornom uređenju (Narodne novine, broj 153/2013), na Konačni prijedlog izmjena i dopuna Prostornog plana Grada Zagreba, koji je izradio Zavod za prostorno uređenje Grada Zagreba iz Zagreba.

Nakon uvida u Konačni prijedlog Plana i dokumentaciju koja se čuva u Ministarstvu zaštite okoliša i prirode, Upravi za zaštitu prirode, utvrđeno je da isti izrađen u skladu sa zahtjevima i primjedbama Ministarstva.

Sukladno članku 124. Zakona o zaštiti prirode (Narodne novine, br. 70/2005, 139/2008 i 57/2011), a u svezi sa člankom 248. stavak 1. Zakona o zaštiti prirode (Narodne novine, broj 80/2013) Ministarstvo zaštite okoliša i prirode, Uprava za zaštitu prirode daje

prethodnu suglasnost

na Konačni prijedlog izmjena i dopuna Prostornog plana Grada Zagreba te se isti može uputiti u postupak donošenja.

POMOĆNIK MINISTRA
Nenad Strizrep

Dostavlja se: (1) **Naslovu**
2. U spis predmeta, ovdje

REPUBLIKA HRVATSKA
GRAD ZAGREB
GRADONAČELNIK

KLASA: 022-05/14-01/5
URBROJ: 251-03-02-14-2
Zagreb, 24. 9. 2014.

REPUBLIKA HRVATSKA (17)
GRAD ZAGREB
251-13 Gradski ured za prostorno uređenje, izgradnju Grada, graditeljstvo, komunalne poslove i promet

Primljeno: 24-09-2014		
Klasifikacijska oznaka		Org. jed.
350-07/10-02/268		6021
Urudžbeni broj	Pril.	Vrij.
251-03-02-14-421	/	

PREDSJEDNIK GRADSKE SKUPŠTINE GRADA ZAGREBA

Gradonačelnik Grada Zagreba, sukladno članku 143. stavku 1. Poslovnika Gradske skupštine Grada Zagreba (Službeni glasnik Grada Zagreba 17/09, 6/13 i 7/14) povlači

1. - Izvješće o stanju evidentiranih i novonastalih nestabilnih padina u Gradu Zagrebu 2013./2014. s Prijedlogom zaključka o prihvaćanju Izvješća o stanju evidentiranih i novonastalih nestabilnih padina u Gradu Zagrebu 2013./2014. i
- Prijedlog odluke o načinu postupanja na nestabilnim padinama na zemljištu u privatnom vlasništvu

2. Konačni prijedlog odluke o izmjenama i dopunama Odluke o donošenju Prostornog plana Grada Zagreba

3. Prijedlog plana gospodarenja otpadom u Gradu Zagrebu do 2015.

4. Prijedlog odluke o zaštiti izvorišta Stara Loza, Sašnjak, Žitnjak, Petruševec, Zaprude i Mala Mlaka

5. Prijedlog polugodišnjeg izvještaja o izvršenju Proračuna Grada Zagreba za 2014. s Izvještajem o zaduživanju na domaćem i stranom tržištu novca i kapitala, Izvještajem o korištenju proračunske zalihe i Izvještajem o danim jamstvima i izdacima po jamstvima

- Izvješće o izvršenju Programa javnih potreba u predškolskom odgoju i naobrazbi te skrbi o djeci predškolske dobi Grada Zagreba za razdoblje siječanj – lipanj 2014.
- Izvješće o izvršenju Programa javnih potreba u osnovnom odgoju i obrazovanju Grada Zagreba za razdoblje siječanj - lipanj 2014.
- Izvješće o izvršenju Programa javnih potreba u srednjem odgoju i obrazovanju Grada Zagreba za razdoblje siječanj - lipanj 2014.
- Izvješće o izvršenju Programa javnih potreba učeničkog i studentskog standarda te sredstava za pomoć djeci zagrebačkih branitelja poginulih ili nestalih u Domovinskom ratu za razdoblje siječanj - lipanj 2014.
- Izvješće o izvršenju Programa javnih potreba u tehničkoj kulturi Grada Zagreba za razdoblje siječanj - lipanj 2014.
- Izvješće o izvršenju Programa javnih potreba u sportu Grada Zagreba za siječanj - lipanj 2014.
- Izvješće o izvršenju sportskog programa i plana sredstava za sufinanciranje programa javnih potreba u sportu Grada Zagreba s naslova SSGZ za prvo polugodište 2014. godine
- Izvješće o izvršenju Programa javnih potreba u kulturi Grada Zagreba za razdoblje siječanj - lipanj 2014.
- Izvješće o izvršenju Programa i projekata iz područja branitelja iz Domovinskog rata i njihovih obitelji, boraca II. svjetskog rata i civilnih invalida rata u 2014. za razdoblje siječanj - lipanj 2014.
- Izvješće o izvršenju Programa financiranja programa i projekata iz područja promicanja zdravlja u 2014. za razdoblje siječanj - lipanj 2014.

- Izvješće o izvršenju Programa i projekata od socijalnog značenja u 2014. za razdoblje siječanj - lipanj 2014.

- Izvješće o izvršenju Programa i projekata socijalnog i humanitarnog značenja za unapređenje kvalitete života osoba s invaliditetom u 2014. za razdoblje siječanj - lipanj 2014.

- Izvješće o izvršenju Programa radova na području prometa i komunalnog gospodarstva u Gradu Zagrebu u 2014. za razdoblje siječanj - lipanj 2014.

- Izvješće o izvršenju Program radova kapitalnih ulaganja u objekte društvenih djelatnosti u Gradu Zagrebu u 2014. za razdoblje siječanj - lipanj 2014.

6. Prijedlog zaključka o zaduživanju Grada Zagreba

7. Prijedlog izmjene i dopune Programa javnih potreba u predškolskom odgoju i obrazovanju te skrbi o djeci rane i predškolske dobi Grada Zagreba za 2014.

8. Prijedlog odluke o uređenju prometa

9. Prijedlog odluke o mjestima za trgovinu na malo izvan prodavaonica i tržnica i mjestima za ugostiteljsku djelatnost izvan tržnica koje se obavljaju u kioscima

10. Izvješće Uprave o poslovanju trgovačkog društva Zagrebački holding d.o.o. za razdoblje siječanj - lipanj 2014. godine

11. Poslovno izvješće Uprave trgovačkog društva Razvojna agencija Zagreb - TPZ d.o.o. za razdoblje od 1.1.2014. do 30.6.2014.

12. Konačni prijedlog odluke o izmjenama i dopunama Odluke o donošenju Urbanističkog plana uređenja Gospodarska zona Sesvete - jug

13. Prijedlog odluke o izradi izmjena i dopuna Urbanističkog plana uređenja Slobodne carinske zone Jankomir

14. Prijedlog odluke o izradi izmjena i dopuna Urbanističkog plana uređenja "Oranice - TEP tematski park"

15. Prijedlog odluke o izmjeni Odluke o izmjenama i dopunama Odluke o određivanju poslova javne rasvjete koji se financiraju iz proračuna Grada Zagreba

16. Prijedlog zaključka o objavi Javnog poziva za iskazivanje interesa za davanje u zakup Gradu Zagrebu izgrađenih i neiskorištenih garažnih parkirališnih mjesta

17. Prijedlog odluke o izmjeni i dopuni Odluke o uvjetima i načinu držanja kućnih ljubimaca i načinu postupanja s napuštenim i izgubljenim životinjama

18. Prijedlog odluke o izmjenama i dopunama Odluke o ustrojstvu i djelokrugu gradskih upravnih tijela

19. Prijedlog odluke o izmjenama Odluke o Stipendiji Grada Zagreba za učenike i studente pripadnike romske nacionalne manjine

20. Prijedlog odluke o izmjenama Odluke o osnivanju Zavoda za prostorno uređenje Grada Zagreba

21. Prijedlog odluke o promjeni naziva Zavoda za hitnu medicinu Grada Zagreba

22. Prijedlog zaključka o sklapanju Ugovora o sufinanciranju pripreme Programa zaštite, uređenja i korištenja rijeke Save i zaobalja od granice s Republikom Slovenijom do Siska

23. Prijedlog rudarsko - geološke studije Grada Zagreba

24. Prijedlog zaključka o prihvaćanju Obvezujuće ponude za kupnju poslovnog prostora za rad Mjesnog odbora "Sveti Duh" i Gradske četvrti Črnomerec i sklapanju kupoprodajnog ugovora

25. Prijedlog zaključka o prihvaćanju izmijenjenog Vremenskog i financijskog plana pripreme i realizacije Projekta nastavka radova vodne građevine za regulaciju potoka Črnomerec, sabirnog kanala, geotehničkih građevina i servisnog puta u zoni potoka od Fraterščice do brane Črnomerec od 2014. – 2017.

26. Prijedlog zaključka o prodaji i prijenosu poslovnog udjela u trgovačkom društvu Gravosa d.o.o.

27. Prijedlog zaključka o prihvaćanju prijenosa prava vlasništva bez naknade (u svrhu izgradnje Ulice kneza Branimira od Zavrtnice do Heinzelove na temelju Lokacijske dozvole br. 360/2012)

28. Prijedlog zaključka o ukidanju statusa javnog dobra u općoj uporabi (nekretnina označena kao 22/79 dijela z.k.č. 3726/2, ulica, površine 22 čhv (79 m2), upisane u z.k.ul. 740 k.o. Trnje)

29. Prijedlog zaključka o ukidanju statusa javnog dobra u općoj uporabi (nekretnina označena kao z.k.č. 1899/8 k.o. Grad Zagreb, površine 58 m2, upisanoj u z.k.ul. 109484 k.o. Grad Zagreb)

30. Prijedlog zaključka o prodaji građevinskog zemljišta (Projekt Prečko d.o.o.)

31. Prijedlog zaključka o raspisivanju javnog natječaja za prodaju građevinskog zemljišta (448/577 dijela z.k.č. 572/2 k.o. Grad Zagreb, površine 577 m2, z.k.č. 573/1 k.o. Grad Zagreb, površine 592 m2, z.k.č. 573/7 k.o. Grad Zagreb, površine 239 m2 i z.k.č. 580/2 k.o. Grad Zagreb, površine 219 m2)

32. Prijedlog zaključka o raspisivanju javnog natječaja za prodaju građevinskog zemljišta (označenog kao 982/1481 dijela z.k.č.br. 5647/5 k.o. Grad Zagreb, ukupne površine 1481 m2)

33. Prijedlog zaključka o prihvaćanju Izmijenjenog plana financijskog restrukturiranja dužnika SUNČANA STAZA ZAGREB d.o.o. za hotelijerstvo

34. Prijedlog zaključka o sklapanju sudske nagodbe

GRADONAČELNIK
GRADA ZAGREBA

Milan Bandić, dipl. politolog

O tom obavijest:
1. Tajnica Gradske skupštine Grada Zagreba
2. Služba za rad Gradske skupštine i radnih tijela
3. Gradski ured za financije
4. Gradski ured za obrazovanje, kulturu i sport
5. Gradski ured za zdravstvo
6. Gradski ured za socijalnu zaštitu i osobe s invaliditetom
7. Gradski ured za branitelje
8. Gradski ured za prostorno uređenje, izgradnju Grada, graditeljstvo, komunalne poslove i promet
9. Gradski ured za imovinsko-pravne poslove i imovinu Grada
10. Gradski ured za energetiku, zaštitu okoliša i održivi razvoj
11. Ured za upravljanje u hitnim situacijama
12. Gradski ured za gospodarstvo, rad i poduzetništvo
13. GU za poljoprivredu i šumarstvo
14. Gu za strategijsko planiranje i razvoj Grada
15. Zagrebački holding d.o.o.
16. Razvojna agencija Zagreb - TPZ d.o.o.
17. Zavod za prostorno uređenje Grada Zagreba

REPUBLIKA HRVATSKA
MINISTARSTVO GRADITELJSTVA
I PROSTORNOGA UREĐENJA
10000 Zagreb, Ulica Republike Austrije 20
Tel: 01/ 3782 444 Fax: 01/ 3772 822

REPUBLIKA HRVATSKA (17)
GRAD ZAGREB
251-13 Gradski ured za prostorno uređenje, izgradnju Grada, graditeljstvo, komunalne poslove i promet

Primljeno: 24-09-2014	
Klasifikacijska oznaka	Org. jed.
350-07/10-02/268	Gd-01
Urudžbeni broj	Pril. / Vrij.
531-05-14-427	-

Uprava za prostorno uređenje i pravne poslove

Klasa: 350-02/14-11/37
Ur.broj: 531-05-14-2
Zagreb, 24.rujna 2014.

GRAD ZAGREB

GRADONAČELNIK

PREDMET: **Konačni prijedlog Izmjena i dopuna Prostornog plana Grada Zagreba**
– suglasnost, daje se

VEZA: Vaš dopis Klasa: 350-07/14-02/379, Urbroj: 251-02-01-14-3

Temeljem odredbe članka 97. Zakona o prostornom uređenju i gradnji („Narodne novine" br. 76/07, 38/09, 55/11, 90/11 i 50/12), a sukladno članku 188. Zakona o prostornom uređenju („Narodne novine",br.153/13) Ministarstvo graditeljstva i prostornoga uređenja, i z d a j e

S U G L A S N O S T

na Konačni prijedlog Izmjena i dopuna Prostornog plana Grada Zagreba („Službeni glasnik Grada Zagreba", br. 8/01, 16/02, 11/03, 2/06, 1/09 i 8/09).

POMOĆNICA MINISTRICE

Ines Androić Brajčić, mag.ing.arh.urb.